



# aktiv.

Helene Bøs veg 2 - 47, 3660 RJUKAN

**25 nye byggeklare hyttetomter.  
Øverst i Kvitåvatnlia. Lunt og  
solrikt. Nydelig utsikt. Skibakker og  
løyper på hver side**





Eiendomsmegler MNEF

**Christopher Lejonberg**

**Mobil** 473 71 031

**E-post** christopher.lejonberg@aktiv.no

**Aktiv Asker**

Bankveien 11, 1373 ASKER. TLF. 66 90 15 00

## Nøkkelinformasjon

**Pris fra - til:** 2 500 000 - 6 000 000

**Omkost. fra - til:** 63 740 - 151 240

**Selger:** Tov Ørnes  
Knut Mogen Ørnes

**Org.nummer:**

**Eiendomstype:** Tomt

**Eierform:** Eiet

**P-rom:** 0 - 0 m<sup>2</sup>

**BRA:** 0 - 0 m<sup>2</sup>

**Tomt:** m<sup>2</sup>

**Matrikkel:** gnr. 106, bnr. 488

**Oppdragsnr:** 1110245042

**Sist oppdatert:** 04.12.2024

## 25 nye byggeklare hyttetomter. Øverst i Kvitåvatnlia. Lunt og solrikt. Nydelig utsikt.

25 nye fritidstomter på beste Gaustablikk. På toppen av H2 Kvitåvatnlia området finner du nye Helene Bøs veg med nye, byggeklare hyttetomter utviklet og skilt ut av Tov og Knut Ørnes.

Vei, vann, avløp og øvrig infrastruktur er ferdig opparbeidet, tomtene er byggeklare og flere hytter er allerede bygd og tatt i bruk. Tomtearealene er fra 642 - 1 725 kvm med priser fra 2,5 til 6 MNOK +omk - ta kontakt for å få tilsendt prisliste. Beliggenheten er helt rå, øverst i Kvitåvatnlia ligger tomtene lunt og fint ca. 1 030 til 1 050 meter over havet med skibakkene og langrensløypene på hver side av grenda, gode solforhold og nydelig utsikt.



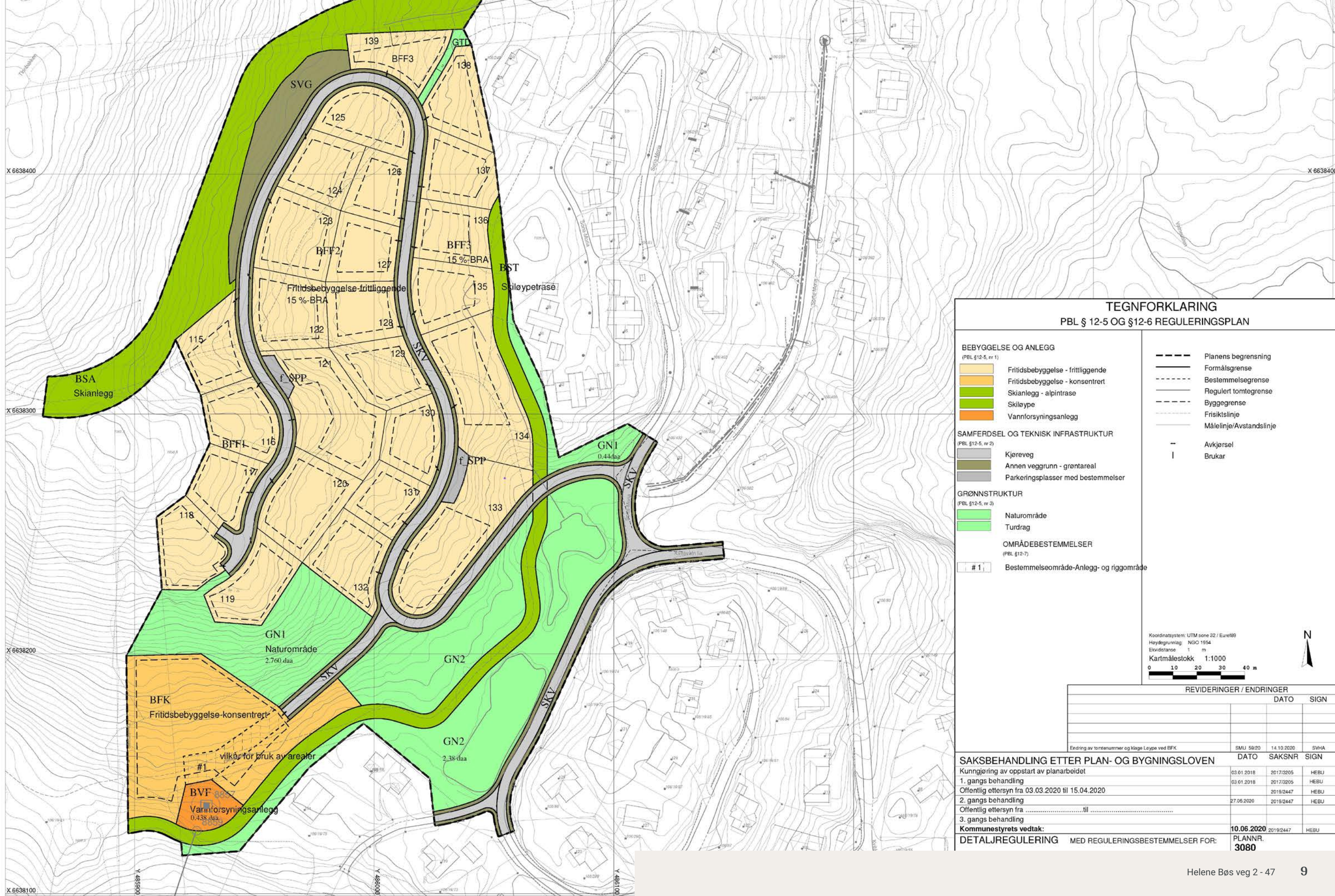












**TEGNFORKLARING**  
PBL § 12-5 OG §12-6 REGULERINGSPLAN

- BEBYGGELSE OG ANLEGG**  
(PBL §12-5, nr 1)
- Fritidsbebyggelse - frittliggende
  - Fritidsbebyggelse - konsentrert
  - Skianlegg - alpinrase
  - Skiløype
  - Vannforsyningsanlegg
- SAMFERDSEL OG TEKNISK INFRASTRUKTUR**  
(PBL §12-5, nr 2)
- Kjøreveg
  - Annen veggrunn - grentareal
  - Parkeringsplasser med bestemmelser
- GRØNNSTRUKTUR**  
(PBL §12-5, nr 3)
- Naturområde
  - Turdrag
- OMRÅDEBESTEMMELSER**  
(PBL §12-7)
- # 1 Bestemmelseområde-Anlegg- og riggområde

- Planens begrensning
- Formålsgrense
- Bestemmelsegrense
- Regulert tomtegrense
- Byggelinse
- Frisiktslinje
- Målelinje/Avstandslinje

- Avkjørsel
- Brukar

Koordinatsystem: UTM sone 32 / Euro99  
 Høydegrunnlag: N50 1954  
 Ekkordstasse: 1 m  
 Kartmålestokk: 1:1000

REVIDERINGER / ENDRINGER			
	DATO	SIGN	

SAKSBEHANDLING ETTER PLAN- OG BYGNINGSLOVEN			
	DATO	SAKSNR	SIGN
Kunngjøring av oppstart av planarbeidet			
1. gangs behandling	03.01.2018	2017/3205	HEBU
Offentlig ettersyn fra	03.01.2018	2017/3205	HEBU
Offentlig ettersyn fra 03.03.2020 til 15.04.2020			
2. gangs behandling	27.05.2020	2019/2447	HEBU
Offentlig ettersyn fra		2019/2447	HEBU
Offentlig ettersyn fra ..... til .....			
3. gangs behandling			
<b>Kommunestyrets vedtak:</b>	<b>10.06.2020</b>	2019/2447	HEBU
<b>DETALJREGULERING</b>	<b>MED REGULERINGSBESTEMMELSER FOR:</b>	<b>PLANNR.</b>	<b>3080</b>





ØRNÉNIPA 1333 m

TORSKYRKJA 1392 m

GAUSTATOPPEN 1883 m

VÅTNEIDALHEISEN 1082 m

FJELLHEISEN 1252 m

GAUSTABANEN 1150 m

SKIPSFJELL 1100 m

VÅTNEIDALEN

GAUSTABLIKK

HOVDESTAUL

BRENDSTAUL

FYRIEGGEKSPRESSEN 702 m

RJUKAN 260 m

SOLSPEILET →





# Alpint på Gaustatoppen

Gaustatoppen er en destinasjon som virkelig lever opp til sitt rykte som en av Norges beste alpinområder. Gausta Skisenter har over 50 kilometer med preparerte løyper, som spenner fra grønne nybegynnerbakker til sorte løyper for de mest erfarne. Området er også kjent for sitt spektakulære frikjøringsterreng, hvor off-piste-mulighetene tiltrekker skikjørere fra hele

verden.

For de eventyrlystne tilbyr Gaustabanen en unik opplevelse: en tur gjennom fjellet som tar deg opp til 1 800 meters høyde, hvorfra du kan starte en uforglemmelig skitur ned fjellsidene. Skisenteret har også moderne fasiliteter som skiskole, skiutleie og flere spisesteder, noe som gjør det ideelt for både

familier, vennegjenger og soloentusiaster.

Med stabil snø fra tidlig vinter til sent på våren, en fantastisk utsikt og et variert alpinanlegg, er Gaustatoppen et paradys for alle som elsker fart og spenning i fjellet.



# Gaustatoppen

Gaustatoppen, ofte omtalt som Norges vakreste fjell, rager majestetisk 1 883 meter over havet og dominerer landskapet over Rjukan i Vestfjorddalen. Med en stigning på ca. 1 600 høydemeter fra dalbunnen er fjellet en av Norges mest populære og lett tilgjengelige toppturer.

På klare dager kan du nyte en spektakulær utsikt som strekker seg østover mot Sveriges grense og helt til kysten i sør - et panoramabilde som dekker en sjettedel av landet.







Langrenn på Gaustatoppen byr på fantastiske opplevelser i storslått natur. Her finner du godt preparerte løyper som slynger seg gjennom fjellandskapet, med startpunkter rett i nærheten av hyttetomtene på Gaustablikk. Enten du ønsker rolige turer eller mer utfordrende ruter, gir området deg tilgang til milevis av løyper, inkludert forbindelser til Hardangerviddas vidstrakte nettverk. Utsikten og de gode snøforholdene gjør langrennsopplevelsen uforglemmelig!

# LØYPENET GAUSTABLIKK OMRÅDET

## Løype nivå

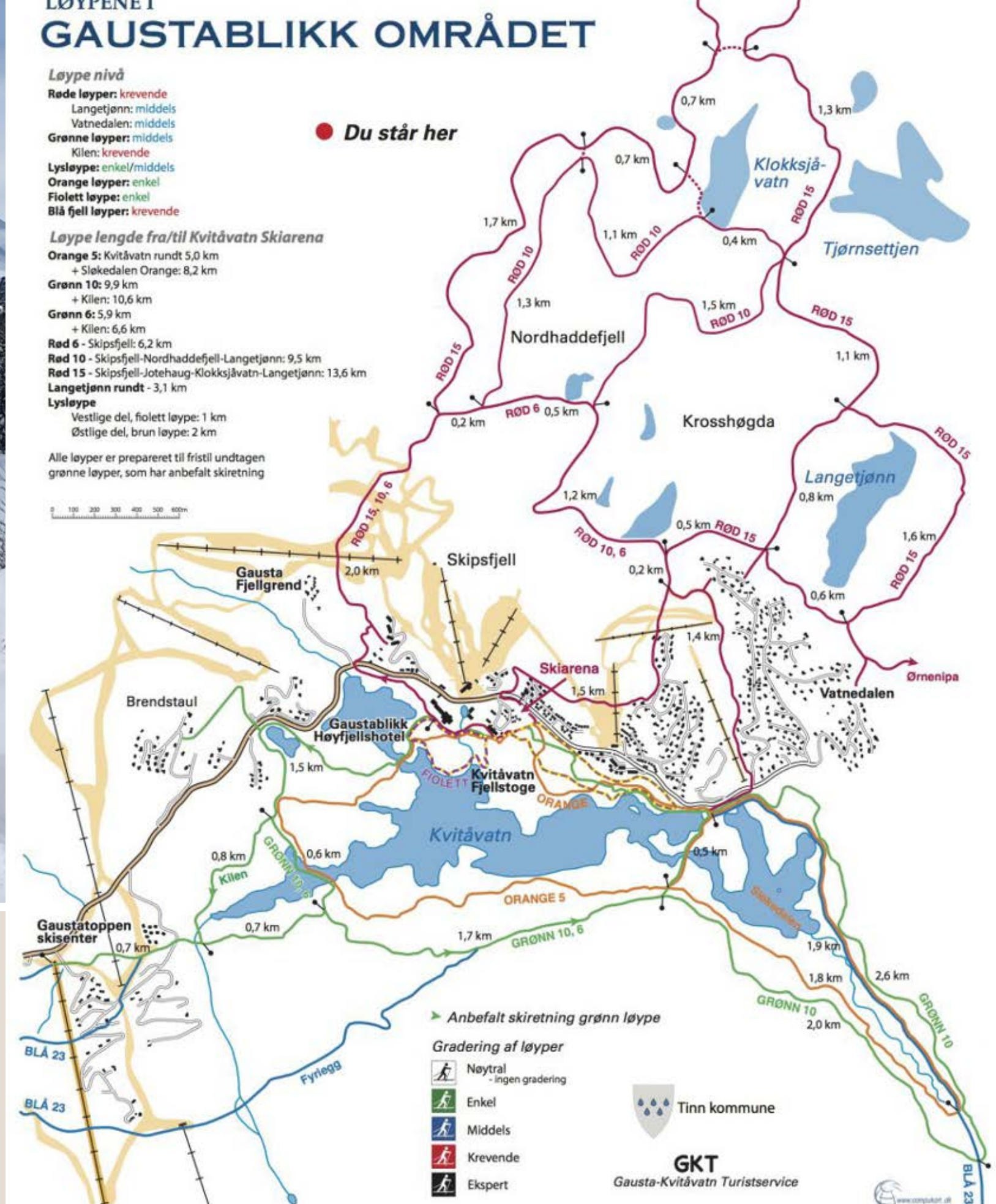
- Røde løyper:** krevende
- Langtjønn: middels
- Vatnedalen: middels
- Grønne løyper:** middels
- Kilen: krevende
- Lysløype:** enkel/middels
- Orange løyper:** enkel
- Fiolettløype:** enkel
- Blå fjell løyper:** krevende

## Løype lengde fra/til Kvitåvatn Skiarena

- Orange 5:** Kvitåvatn rundt 5,0 km  
+ Slekedalen Orange: 8,2 km
- Grønn 10:** 9,9 km  
+ Kilen: 10,6 km
- Grønn 6:** 5,9 km  
+ Kilen: 6,6 km
- Rød 6:** Skipsfjell: 6,2 km
- Rød 10:** Skipsfjell-Nordhaddefjell-Langtjønn: 9,5 km
- Rød 15:** Skipsfjell-Jotehaug-Klokksjåvatn-Langtjønn: 13,6 km
- Langtjønn rundt:** 3,1 km
- Lysløype**  
  Vestlige del, fiolett løype: 1 km  
  Østlige del, brun løype: 2 km

Alle løyper er preparert til fristil undtagen grønne løyper, som har anbefalt skiretning

0 100 200 300 400 500 600m



► Anbefalt skiretning grønn løype

### Gradering av løyper

- Nøytral - ingen gradering
- Enkel
- Middels
- Krevende
- Ekspert

Tinn kommune

**GKT**  
Gausta-Kvitåvatn Turistervice

www.computor.no





Langrenn og tur - flotte gang- og sykkelstier rundt Kvitåvatn ved Gaustatoppen som fører videre opp på høyfjellet

# Helårsdestinasjon

Gaustatoppen er like magisk om sommeren som om vinteren og tilbyr en fantastisk variasjon av opplevelser som gjør fjellet til en helårsdestinasjon. Om sommeren kan du utforske det vakre landskapet gjennom fotturer til toppen eller langs de mange stiene rundt fjellet. Kvitåvatn, en idyllisk fjellsjø ved foten av Gaustatoppen, innbyr til forfriskende bading på varme dager eller rolige fisketurer for de

som ønsker avslapning i naturskjønne omgivelser.

Gaustablikk Fjellresort er et perfekt utgangspunkt for sommerens eventyr, med moderne fasiliteter og nærhet til både fjellet og vannet. Her kan du også nyte et måltid i restauranten eller slappe av på terrassen med utsikt mot Gaustatoppen. For dem som vil utforske flere smakfulle alternativer, finnes

det koselige kafeer og spisesteder i området som tilbyr lokale delikatesser.

Gaustabanen, som er åpen hele året, gir en unik mulighet til å komme tett på fjellets indre, og ta deg nesten helt til toppen for en spektakulær utsikt over landskapet. Med aktiviteter som sykling, klatring, bading og fising, kombinert med komforten på

Gaustablikk og de flotte serveringsstedene, er Gaustatoppen en sommerdestinasjon som byr på både spenning og avslapning.





Gaustablikk Fjellresort har bl a minigolf, padel, pump track, sykkel- og vannsportutleie om sommeren





Gaustablikk Fjellresorts restauranter er helt nyoppussede og har spennende konsepter













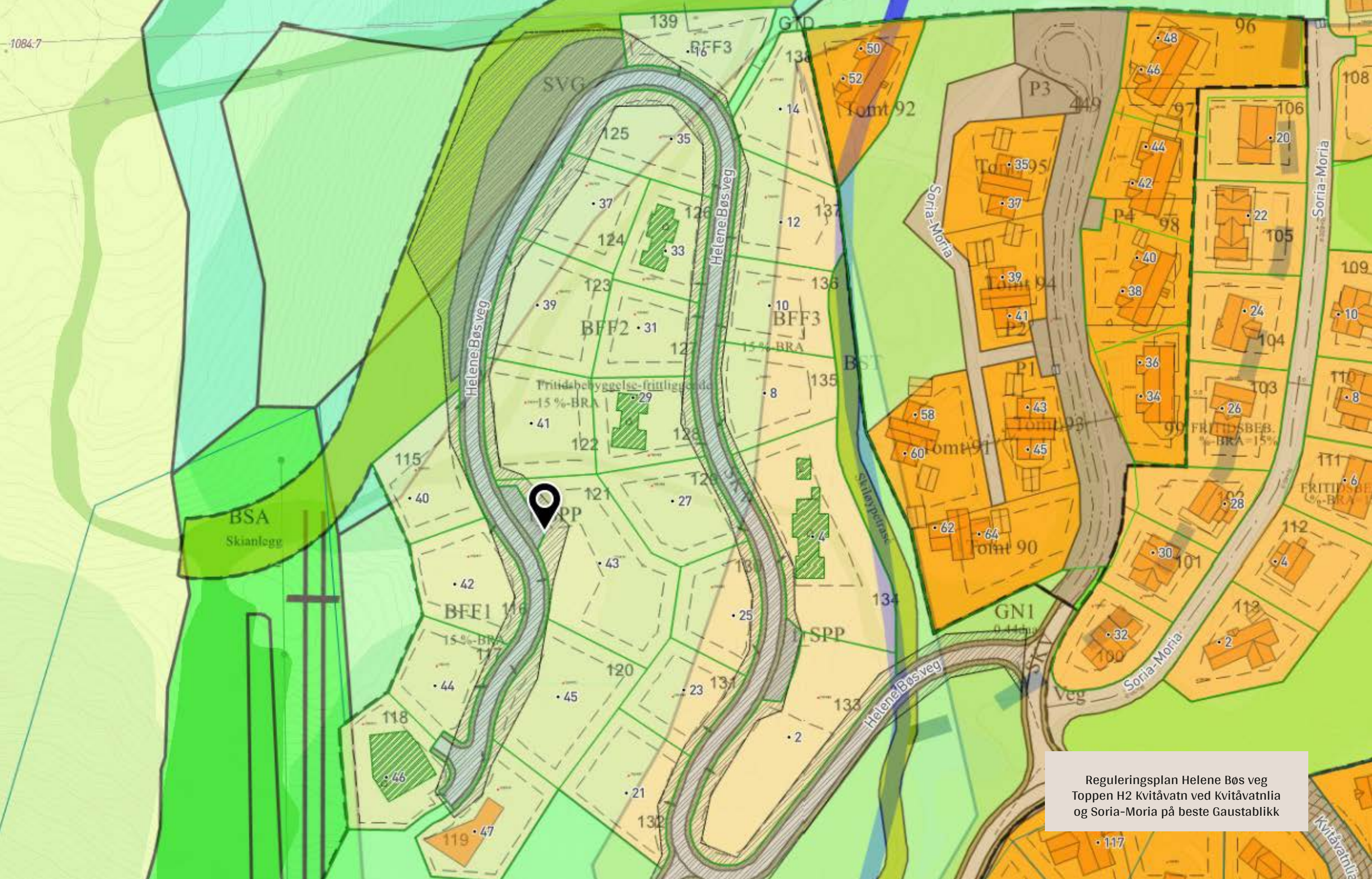






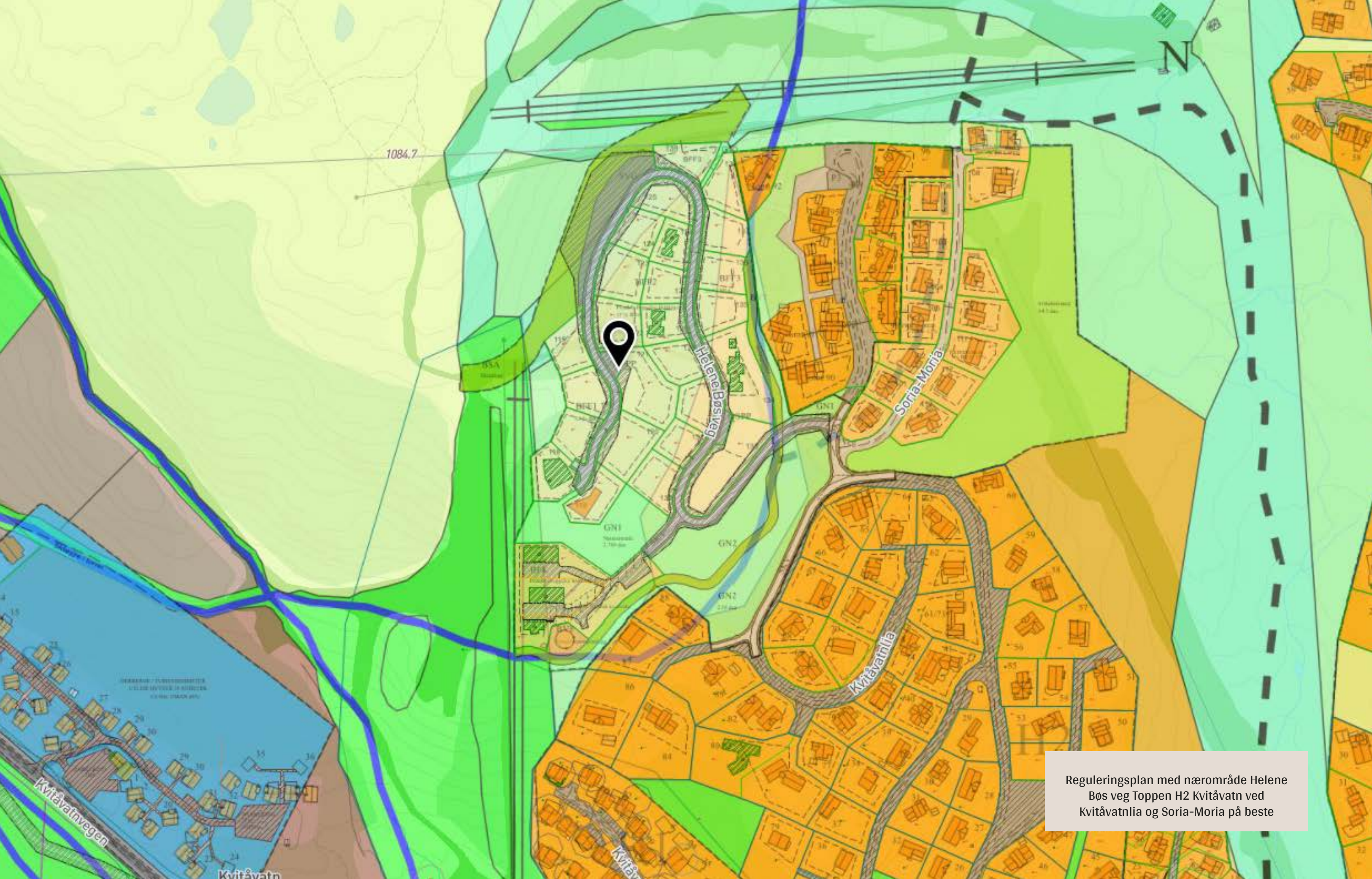






Reguleringsplan Helene Bøs veg  
Toppen H2 Kvitåvatn ved Kvitåvatnlia  
og Soria-Moria på beste Gaustablikk





1084.7



Helene Bøs veg

Soria-Moria

Kvitåvatn

Kvitåvatnvegen

Kvitåvatn

Reguleringsplan med nærområde Helene Bøs veg Toppen H2 Kvitåvatn ved Kvitåvatnlia og Soria-Moria på beste



# Om eiendommen

## Informasjon om prosjektet

Om prosjektet

25 nye fritidstomter på beste Gaustablikk. På toppen av H2 Kvitåvatnlia området finner du nye Helene Bøs veg med nye, byggeklare hyttetomter utviklet og skilt ut av Tov og Knut Ørnes.

Vei, vann, avløp og øvrig infrastruktur er ferdig opparbeidet, tomtene er byggeklare og flere hytter er allerede bygd og tatt i bruk. Tomtearealene er fra 642 - 1 725 kvm med priser fra 2,5 til 6 MNOK +omk - ta kontakt for å få tilsendt prislister. Beliggenheten er helt rå, øverst i Kvitåvatnlia ligger tomtene lunt og fint ca. 1 030 til 1 050 meter over havet med skibakkene og langrennsløypene på hver side av grenda, gode solforhold og nydelig utsikt.

Pris fra - til

Kr 2 500 000 - 6 000 000

Omkostninger fra - til

Kr 63 740 - 151 240

Beliggenhet og Adkomst

Tomtene har en meget attraktiv beliggenhet øverst i Kvitåvatnlia ca. 1 030 til 1 050 meter over havet med skibakkene og langrennsløypene på hver side, naturskjønn utsikt og akkurat passe kort vei ned til Den Lykkelige Sportsmann og videre til Gaustablikk Fjellresort.

Alpint

Gausta skisenter er kjent for sin snø sikkerhet og blant de første som åpner hver sesong. Med betydelige investeringer i snøproduksjon de siste årene, fremstår skianlegget som topp moderne, tilrettelagt både for familier, avanserte skiløpere og

off-piste-entusiaster. Skisenteret har nå 37 nedfarter og 13 heiser, inkludert to stolheiser og flere opplyste bakker for kveldskjøring. Området rundt Gaustatoppen byr også på spennende off piste. Gaustabanen tar besøkende opp til toppen, hvor man kan velge mellom ulike renner med ulik vanskelighetsgrad. Det pågår også arbeider med nye bakker og heiser for å knytte Gausta Skisenter og Gaustabanen enda tettere sammen. Mer info på [gausta.com/gausta-skisenter](http://gausta.com/gausta-skisenter)

Langrenn

Som en komplett skidestinasjon har Gaustaområdet et bredt utvalg av langrennsløyper, til sammen rundt 85 km preparerte spor som passer alle nivåer – fra en enkel 1-km sløyfe for nybegynnere til en krevende høyfjellstur på 23 km. Her er det mange muligheter til å kombinere løyper og skape sin egen tur. Den belyste Svartdalsløypa forbinder Vatnedalen, Gaustablikk, Brendstaul og Gaustatoppen Naturpark, og gjør det enkelt å utforske området til fots eller på ski. Les mer på [gausta.com/langrenn](http://gausta.com/langrenn)

Gaustatoppen

Gaustatoppen, ofte kalt Norges vakreste fjell, ruver over Rjukan på 1 883 moh. Fra bunnen av Vestfjorddalen er høydeforskjellen hele 1 600 meter opp til toppen. Som en av landets mest populære og tilgjengelige toppturer gir fjellet en imponerende utsikt – på klare dager ser du over en sjettedel av Norge og helt til Sverige. På senvinteren, samt i sommer- og høstsesongen, er det mulig å kjøpe kaffe, vafler og mat på Den Norske Turistforenings sin hytte på toppen. Mer info på [gaustabanen.no](http://gaustabanen.no) og [dnt.no](http://dnt.no)

Sommer og Høst

Gaustatoppen er minst like spektakulær om

sommeren og høsten som om vinteren og våren. Området byr på variert terreng for både fotturer og sykling, og nede ved Kvitåvatn kan man fiske, ro, padle eller ta seg et friskt bad. Ved vannkanten ligger også Gausta Fjellresorts populære flytende badstuer. I nærheten finner man også Krossobanen – Nord-Europas første totausbane fra 1926, som ligger bare 20 km unna langs veien gjennom Rjukan. På toppen, ved Gvæpseborg, ligger Rjukan klatrepark, kafé, inngangsporten til Hardangervidda, den populære Solstien og flere av Den Norske Turistforenings første hytter. For mer informasjon, se [krossobanen.no](http://krossobanen.no). UNESCO har også listet Rjukans industrielle historie og Vemork kraftstasjon som verdensarv, og området har rikelig med museer og informasjonstavler om stedets rike kulturarv.

Servicetilbud

Gaustaområdet byr på flere restauranter som Gausta Stova, Bakeriet, The Loft, Gaustablikk Fjellresort, Den Lykkelige Sportsmann og Bygget, med et variert utvalg. Ved Gausta skisenter finner du skiutleie, Sport1-butikk og dagligvarebutikken Pose & Sekk. Det tar cirka 15 minutter å kjøre til Rjukan, der det er et bredt utvalg av matbutikker som Spar, Kiwi og Rema 1000, samt Vinmonopol, populære Rjukanbadet, restauranter og butikker. For ytterligere informasjon, besøk [gausta.com](http://gausta.com) eller [visitrjukan.com](http://visitrjukan.com)

Garasje/Parkering

Det skal opparbeides 2 parkeringsplasser per boenhet på egen tomt. Gjesteparkering/snuplasser langs Helene Bøs veg.

Tomtetype

Eiet

Fellesareal/utomhus/infrastruktur

Ubebygde fritidstomter som ikke har byggeår eller bebygget areal.

Tomtene leveres som naturtomt og kjøper sørger selv for opparbeiding av tomt.

Kjøper av ubebygget fritidstomt bærer risiko for at konsesjon til erverv av tomten blir gitt. Eiendommen er underlagt regler om konsesjon, som medfører at egenerklæring om konsesjonsfrihet må utstedes ifbm. kontraktsinngåelse. Det er kjøpers ansvar at konsesjon til samtlige kjøpere av tomten blir gitt ifbm. kontraktsinngåelse og fortsatt er gyldig ved overtagelse med påfølgende hjemmelsovergang. Konsesjonsfrihet blir registrert i matrikkel av kommunen, og sendes til kommunen via megler for respektive tomt så snart tomten har fått tildelt eget bruksnummer.

## Leveranse

### Sameiet/Borettslag/Økonomi

Info kommunale avgifter

Fritidseiendommen ligger ikke inne med kommunale avgifter siden den foreløpig er ubebygget. Når eiendommen bebygges vil det påløpe kommunale avgifter til kommunen for vann, avløp, renovasjon og feiing. En hytte på ca. 100 kvm BRA betaler per tid ca. 15 000,- per år i kommunale avgifter.

Øvrige kostnader som forsikring, strøm, tv og internett, alarm osv vil variere - avhengig av når og hvordan tomten bebygges.

Fiber til eksempelvis tv og bredbånd via Altibox er valgfritt, se nettsiden til Tinn Energi for mer info: [www.tinnenergiber.no](http://www.tinnenergiber.no)



Se nettsiden til Tinn kommune for oppdaterte priser på byggesaksgebyrer, kommunale avgifter, tilknytningsavgifter og anleggsbidrag for fritidsbolig: [www.tinn.kommune.no](http://www.tinn.kommune.no)

Det tas forbehold om endringer i offentlige avgifter og gebyrer, samt endringer på kommunens hjemmesider.

Info eiendomsskatt

Det er ikke eiendomsskatt i Tinn kommune.

Informasjon formuesverdi

Formuesverdien for fritidstomtene er foreløpig ikke fastsatt, og fastsettes med utgangspunkt i en kvadratmeterpris som beregnes av Statistisk sentralbyrå. Kvadratmeterprisen skal gi uttrykk for en estimert markedsverdi pr. kvadratmeter og bygger på statistiske opplysninger om omsatte boliger (boligtype, areal, geografisk beliggenhet og alder). Det tas også hensyn til om boligen ligger i et område som er tett eller spredt bebygget. Ut fra kvadratmeterprisene til SSB fastsetter Skatteetaten årlige kvadratmetersatser. Disse satsene vil utgjøre henholdsvis 25 prosent av kvadratmeterprisene for primærboliger (der boligeier er folkeregistrert pr. 1. januar) og 90 prosent for sekundærboliger (alle andre boliger). Formuesverdien finnes ved å multiplisere kvadratmetersatsen med boligens areal (P-ROM/BOA).

Informasjon om vannavgift

Det er opparbeidet felles vei, Helene Bøs veg, frem til eiendommene. Vann, avløp, strøm og fiber ligger sammen med vei, og tomteeier har ansvar for tilkobling fra tomtegrense.

Det betales byggesaksgebyr til Tinn kommune, for tiden kr 33 000,-. I f.b.m. byggestart betales et engangsbeløp for tilknytning til vann og avløp ca 45 000,-. Videre må det betales et anleggsbidrag for å koble til vann- og avløpssystem som avhenger av størrelsen på bebygget areal, og beregnes med kr 929,- per kvm BRA. Se [www.tinn.kommune.no](http://www.tinn.kommune.no) for oppdaterte priser på gebyrer, avgifter og bidrag.

Stannum tar et engangsbeløp for tilknytning til strøm samt har priser for byggestrøm. Stannum kan også fastsette at det skal betales et anleggsbidrag. Se [www.stannum.no](http://www.stannum.no) for mer info og priser for tilknytning av strøm og byggestrøm.

Fiber til eksempelvis tv og bredbånd via Altibox er valgfritt, se nettsiden til Tinn Energi for mer info: [www.tinnenergifiber.no](http://www.tinnenergifiber.no)

Velforening

Kvitåvatn Vel er en forening for alle hytteeiere i feltene H1 og H2 ved Kvitåvatn, Tinn kommune i Vestfold og Telemark. Per i dag er det 143 hytter i feltet, og hyttene i velet har adresse til Kvitåvatnlia, Kvitåvatnstubben og Soria-Moria.

Velet drifter det meste av infrastrukturen innenfor velets område og sørger derfor selv for alt nødvendig vedlikehold av dette. For å kunne håndtere dette økonomisk er alle hytteeierne pålagt en velavgift. Størrelsen på denne vedtas på generalforsamlingen. I tillegg til drift av egen infrastruktur bidrar også alle hytteeierne med en sum per år til løypekjøring. Dette er inkludert i velavgiften

Velforeningskontingent til Kvitåvatn Vel inkl. vedlikehold av infrastrukturen innenfor velets

område og bidrag løypenett m.m. kr. 5 000,- per år. Medlemskap i velforeningen må betales også for ubebygde tomter.

Årlig bidrag til løypenettet og turstiene utgjør kr 1 400,- pr år og skal også betales for ubebygde tomter.

Les mer om Kvitåvatn Vel på velets hjemmeside [www.xn--kvitvatn-d0a.no/](http://www.xn--kvitvatn-d0a.no/) og se velets vedtekter på [www.xn--kvitvatn-d0a.no/medlem/vedtekter/](http://www.xn--kvitvatn-d0a.no/medlem/vedtekter/)

Tilbud på lånefinansiering

Aktiv EiendomsMegling samarbeider med sparebankene i Eika Alliansen om formidling av finansielle tjenester. Ta gjerne kontakt med megler for formidling av et uforpliktende tilbud om finansiering. Meglerforetaket kan motta provisjon ved formidling av finansielle tjenester.

## Offentlige forhold

Tinglyste heftelser

På eiendommen kan det være tinglyst erklæringer/avtaler som for eksempel rett for kommunen til å anlegge vannog kloakkledninger, inkl. reparasjon av disse, bestemmelser om bebyggelsen, gjerder, vei og adkomstrettigheter. Disse erklæringene/avtalene vil følge eiendommen og vil ikke bli slettet ved salg av eiendommen. Ingen av heftelsene eller servitutene i vedlagte grunnboksutskrift for gnr 106 bnr 19 gjelder for tomtene som skilles ut i Toppen H2 Kvitåvatnlia i følge selger.

Det vil bli påført skjøte følgende heftelser:

1. Plikt til å betale løypebidrag til Gausta Kvitåvatn Turistservice

2. Pliktig medlemskap i Kvitåvatn Vel

På eiendommen er det tinglyst følgende heftelser og rettigheter som følger eiendommens matrikkel ved overskjøting til ny hjemmelshaver:

4026/106/488:

25.04.1991 - Dokumentnr: 1397 - Bestemmelse om veg  
Rettighetshaver: Alle som fester grunn av sameiet Ørnes  
Overført fra: Knr:4026 Gnr:106 Bnr:19  
Gjelder denne registerenheten med flere

18.10.1993 - Dokumentnr: 4156 - Erklæring/avtale  
Rettighetshaver: Knr:4026 Gnr:106 Bnr:19 Fnr:2  
Bestemmelse om bebyggelse  
Forkjøpsrett på vilkår  
Bestemmelser om regulering av leien  
Med flere bestemmelser  
Gjelder festenummer 1  
Overført fra: Knr:4026 Gnr:106 Bnr:19  
Gjelder denne registerenheten med flere

14.07.1995 - Dokumentnr: 2066 - Best. om vann/kloakkledn.  
Rettighetshaver: Knr:4026 Gnr:106 Bnr:34  
Overført fra: Knr:4026 Gnr:106 Bnr:19  
Gjelder denne registerenheten med flere

28.04.2003 - Dokumentnr: 1148 - Best om garasje/parkering  
Rettighetshaver: Knr:4026 Gnr:106 Bnr:210  
Overført fra: Knr:4026 Gnr:106 Bnr:19  
Gjelder denne registerenheten med flere



28.04.2003 - Dokumentnr: 1149 - Bestemmelse om veg  
Overført fra: Knr:4026 Gnr:106 Bnr:19  
Gjelder denne registerenheten med flere

28.04.2003 - Dokumentnr: 1149 - Best om garasje/ parkering  
Rettighetshaver: Knr:4026 Gnr:106 Bnr:209  
Overført fra: Knr:4026 Gnr:106 Bnr:19  
Gjelder denne registerenheten med flere

28.04.2003 - Dokumentnr: 1150 - Best om garasje/ parkering  
Rettighetshaver: Knr:4026 Gnr:106 Bnr:212  
Overført fra: Knr:4026 Gnr:106 Bnr:19  
Gjelder denne registerenheten med flere

05.09.2003 - Dokumentnr: 3013 - Best om garasje/ parkering  
Rettighetshaver: Knr:4026 Gnr:106 Bnr:217  
Overført fra: Knr:4026 Gnr:106 Bnr:19  
Gjelder denne registerenheten med flere

22.09.2003 - Dokumentnr: 3271 - Best om garasje/ parkering  
Rettighetshaver: Knr:4026 Gnr:106 Bnr:211  
Overført fra: Knr:4026 Gnr:106 Bnr:19  
Gjelder denne registerenheten med flere

30.09.2003 - Dokumentnr: 3402 - Best om garasje/ parkering

Rettighetshaver: Knr:4026 Gnr:106 Bnr:214  
Overført fra: Knr:4026 Gnr:106 Bnr:19  
Gjelder denne registerenheten med flere

30.09.2003 - Dokumentnr: 3403 - Best om garasje/ parkering  
Rettighetshaver: Knr:4026 Gnr:106 Bnr:216  
Overført fra: Knr:4026 Gnr:106 Bnr:19  
Gjelder denne registerenheten med flere

29.10.2003 - Dokumentnr: 3835 - Best om garasje/ parkering  
Rettighetshaver: Knr:4026 Gnr:106 Bnr:207  
Overført fra: Knr:4026 Gnr:106 Bnr:19  
Gjelder denne registerenheten med flere

31.10.2003 - Dokumentnr: 3894 - Best om garasje/ parkering  
Rettighetshaver: Knr:4026 Gnr:106 Bnr:213  
Overført fra: Knr:4026 Gnr:106 Bnr:19  
Gjelder denne registerenheten med flere

03.11.2003 - Dokumentnr: 3920 - Best om garasje/ parkering  
Rettighetshaver: Knr:4026 Gnr:106 Bnr:208  
Overført fra: Knr:4026 Gnr:106 Bnr:19  
Gjelder denne registerenheten med flere

03.11.2003 - Dokumentnr: 3921 - Best om garasje/ parkering  
Rettighetshaver: Knr:4026 Gnr:106 Bnr:215  
Overført fra: Knr:4026 Gnr:106 Bnr:19  
Gjelder denne registerenheten med flere

17.10.2006 - Dokumentnr: 3829 - Best. om adkomstrett  
Rettighetshaver: Knr:4026 Gnr:106 Bnr:1  
Overført fra: Knr:4026 Gnr:106 Bnr:19  
Gjelder denne registerenheten med flere

08.09.2009 - Dokumentnr: 661843 - Bestemmelse om veg  
Rettighetshaver: Knr:4026 Gnr:106 Bnr:359  
Overført fra: Knr:4026 Gnr:106 Bnr:19  
Gjelder denne registerenheten med flere

30.06.2014 - Dokumentnr: 536972 - Bestemmelse om veg  
Rettighetshaver: Knr:4026 Gnr:106 Bnr:383  
Uteglemt registrert. Rettet etter tingl. § 18.  
22.02.2017 KTS  
Overført fra: Knr:4026 Gnr:106 Bnr:19  
Gjelder denne registerenheten med flere

13.08.2014 - Dokumentnr: 672395 - Best. om adkomstrett  
Rettighetshaver: Knr:4026 Gnr:106 Bnr:385  
Overført fra: Knr:4026 Gnr:106 Bnr:19  
Gjelder denne registerenheten med flere

20.10.2014 - Dokumentnr: 901573 - Best. om adkomstrett  
Rettighetshaver: Knr:4026 Gnr:106 Bnr:386  
Rettighetshaver: Knr:4026 Gnr:106 Bnr:387  
Rettighetshaver: Knr:4026 Gnr:106 Bnr:388  
Rettighetshaver: Knr:4026 Gnr:106 Bnr:389

Overført fra: Knr:4026 Gnr:106 Bnr:19  
Gjelder denne registerenheten med flere

03.12.2014 - Dokumentnr: 1063655 - Bestemmelse om veg  
Rettighetshaver: Knr:4026 Gnr:106 Bnr:391  
Uteglemt registrert. Rettet etter tingl. § 18.  
23.02.2017 LSL  
Overført fra: Knr:4026 Gnr:106 Bnr:19  
Gjelder denne registerenheten med flere

08.12.2015 - Dokumentnr: 1149750 - Best. om adkomstrett  
Overført fra: Knr:4026 Gnr:106 Bnr:19  
Gjelder denne registerenheten med flere

02.06.2016 - Dokumentnr: 488819 - Best. om adkomstrett  
Rettighetshaver: Knr:4026 Gnr:106 Bnr:399  
Overført fra: Knr:4026 Gnr:106 Bnr:19  
Gjelder denne registerenheten med flere

15.06.2016 - Dokumentnr: 538268 - Bestemmelse om veg  
Rettighetshaver: Knr:4026 Gnr:106 Bnr:398  
Uteglemt registrert. Rettet etter tingl. § 18.  
23.02.2017 LSL  
Overført fra: Knr:4026 Gnr:106 Bnr:19  
Gjelder denne registerenheten med flere

25.07.2016 - Dokumentnr: 673774 - Best. om adkomstrett  
Rettighetshaver: Knr:4026 Gnr:106 Bnr:402



Overført fra: Knr:4026 Gnr:106 Bnr:19  
Gjelder denne registerenheten med flere

18.08.2016 - Dokumentnr: 746020 - Best. om adkomstrett  
Rettighetshaver: Knr:4026 Gnr:106 Bnr:401  
Overført fra: Knr:4026 Gnr:106 Bnr:19  
Gjelder denne registerenheten med flere

19.12.2016 - Dokumentnr: 1178354 - Bestemmelse om veg  
Rettighetshaver: Knr:4026 Gnr:106 Bnr:413  
Uteglemt registrert. Rettet etter tingl. § 18.  
22.02.2017 LA  
Overført fra: Knr:4026 Gnr:106 Bnr:19  
Gjelder denne registerenheten med flere

23.12.2016 - Dokumentnr: 1195783 - Best. om adkomstrett  
Rettighetshaver: Knr:4026 Gnr:106 Bnr:416  
Overført fra: Knr:4026 Gnr:106 Bnr:19  
Gjelder denne registerenheten med flere

03.01.2017 - Dokumentnr: 5298 - Bestemmelse om veg  
Rettighetshaver: Knr:4026 Gnr:106 Bnr:415  
Overført fra: Knr:4026 Gnr:106 Bnr:19  
Gjelder denne registerenheten med flere

16.01.2017 - Dokumentnr: 46039 - Bestemmelse om veg  
Rettighetshaver: Knr:4026 Gnr:106 Bnr:417  
Uteglemt registrert. Rettet etter tingl. § 18.

23.02.2017 LSL  
Overført fra: Knr:4026 Gnr:106 Bnr:19  
Gjelder denne registerenheten med flere

21.04.2017 - Dokumentnr: 416629 - Bestemmelse om adkomstrett  
Rettighetshaver: Knr:4026 Gnr:106 Bnr:433  
Overført fra: Knr:4026 Gnr:106 Bnr:19  
Gjelder denne registerenheten med flere

30.06.2017 - Dokumentnr: 706258 - Bestemmelse om adkomstrett  
Rettighetshaver: Knr:4026 Gnr:106 Bnr:437  
Overført fra: Knr:4026 Gnr:106 Bnr:19  
Gjelder denne registerenheten med flere

07.07.2017 - Dokumentnr: 743271 - Bestemmelse om veg  
Rettighetshaver: Knr:4026 Gnr:106 Bnr:458  
Overført fra: Knr:4026 Gnr:106 Bnr:19  
Gjelder denne registerenheten med flere

07.07.2017 - Dokumentnr: 744660 - Bestemmelse om adkomstrett  
Rettighetshaver: Knr:4026 Gnr:106 Bnr:457  
Overført fra: Knr:4026 Gnr:106 Bnr:19  
Gjelder denne registerenheten med flere

11.04.2018 - Dokumentnr: 638725 - Bestemmelse om adkomstrett  
Rettighetshaver: Knr:4026 Gnr:106 Bnr:463  
Overført fra: Knr:4026 Gnr:106 Bnr:19  
Gjelder denne registerenheten med flere

09.05.2018 - Dokumentnr: 751702 - Bestemmelse om veg  
Rettighetshaver: Knr:4026 Gnr:106 Bnr:464  
Overført fra: Knr:4026 Gnr:106 Bnr:19  
Gjelder denne registerenheten med flere

25.06.2021 - Dokumentnr: 778267 - Registerenheten kan ikke disponeres over uten samtykke fra rettighetshaver  
Rettighetshaver: Sem & Johnsen Oppgjør Og Org.nr: 999 638 996  
Overført fra: Knr:4026 Gnr:106 Bnr:19  
Gjelder denne registerenheten med flere

07.03.2022 - Dokumentnr: 259743 - Registrering av grunn  
Denne matrikkelenhet opprettet fra:  
Knr:4026 Gnr:106 Bnr:19

01.01.2024 - Dokumentnr: 602866 - Omnummerering ved kommuneendring  
Tidligere: Knr:3818 Gnr:106 Bnr:488

Vei, vann og avløp/Informasjon vannavgift  
Det er opparbeidet felles vei, Helene Bøs veg, frem til eiendommene. Vann, avløp, strøm og fiber ligger sammen med vei, og ny tomteeier har ansvar for tilkobling fra tomtegrense.

Det betales byggesaksgebyr til Tinn kommune, for tiden kr 33 000,-. I f.m. byggestart betales et engangsbeløp for tilknytning til vann og avløp ca 45 000,-. Videre må det betales et anleggsbidrag for å

koble til vann- og avløpssystem som avhenger av størrelsen på bebygget areal, og beregnes med kr 929,- per kvm BRA. Se [www.tinn.kommune.no](http://www.tinn.kommune.no) for oppdaterte priser på gebyrer, avgifter og bidrag.

Stannum tar et engangsbeløp for tilknytning til strøm samt har priser for byggestrøm. Stannum kan også fastsette at det skal betales et anleggsbidrag. Se [www.stannum.no](http://www.stannum.no) for mer info og priser for tilknytning av strøm og byggestrøm.

Fiber til eksempelvis tv og bredbånd via Altibox er valgfritt, se nettsiden til Tinn Energi for mer info: [www.tinnenergifiber.no](http://www.tinnenergifiber.no)

Reguleringsplan og rammetillatelse  
Det utstedes ikke ferdigattest eller brukstillatelse da eiendommene selges ubebygde.

Eiendommen er i hovedsak regulert til frittliggende fritidsbebyggelse, samt noe konsentrert fritidsbebyggelse og naturområde, iht. reguleringsplan for Kvitåvatn Øst, felt H2, med planid 3080. Utnyttelsesgrad er 15 % BRA av samlet tomteareal per tomt.

Det er i hovedsak lagt opp til 1 boenhet samt inntil 3 tilhørende mindre bygninger (anneks, carport/garasje, bod og lign.) per fritidstomt, med unntak for stortomt 133 og 134 som har mulighet for 2 boenheter per tomt.

Område BFK helt syd i reguleringskartet er regulert til konsentrert fritidsbebyggelse. Reguleringsbestemmelsene sier 25 % BRA utnyttelse i BFK og 2 bygninger med leiligheter forventes ferdigstilt på BFK i 2025. Det er i tillegg planlagt en frittstående hytte lengst sør på BFK.



Se reguleringskart og -bestemmelser for Helene Bøs veg Kvitåvatn Øst felt H2 som følger vedlagt i salgsoppgaven for mer info.

Offentlige planer: Det er ingen andre områder under regulering direkte ved H2.

#### Legalpant

Kommunen har legalpant i eiendommen for forfalte krav på eiendomsskatt, og kommunale avgifter/gebyrer.

## Kjøpebetingelser

### Lovanvendelse

Eiendommen skal overleveres til kjøper i tråd med det som er avtalt. Det er viktig at kjøper setter seg grundig inn i alle salgsdokumentene, herunder salgsoppgave med vedlegg og selgers egenerklæring. Kjøper anses kjent med forhold som er tydelig beskrevet i salgsdokumentene. Forhold som er beskrevet i salgsdokumentene kan ikke påberopes som mangler. Dette gjelder uavhengig av om kjøper har lest dokumentene. Alle interessenter oppfordres til å undersøke eiendommen nøye, gjerne sammen med fagkyndig, før bud inngis. Kjøper som velger å kjøpe usett, kan som hovedregel ikke gjøre gjeldende som mangel noe kjøper burde blitt kjent med ved undersøkelse av eiendommen, eller som er tydelig beskrevet i salgsdokumentene. Hvis noe trenger avklaring, anbefaler vi at kjøper rådfører seg med eiendomsmegler eller en fagkyndig før det legges inn bud.

Kjøper har krav på at eiendommen er i henhold til avtalen. Hvis det ikke er avtalt noe særskilt, kan

eiendommen ha en mangel dersom den ikke er slik kjøper må kunne forvente. Det samme gjelder hvis det er holdt tilbake eller gitt uriktige opplysninger om eiendommen som ikke er rettet i tide på en tydelig måte, og man må gå ut fra at opplysningen har virket inn på avtalen.

Dersom eiendommen har et mindre areal enn kjøperen har regnet med, utgjør dette likevel ikke en mangel med mindre arealet er vesentlig mindre enn det som er opplyst av selgeren eller selgers medhjelpere, eller disse har opptrådt særlig klanderverdig, jf. avhendingsloven § 3-3 (1).

Ved beregning av et eventuelt prisavslag eller erstatning, må kjøper selv dekke tap/kostnader opp til et beløp på kr 10 000 (egenandel). Egenandel kommer først på tale når det er konstatert mangel ved eiendommen.

Hvis kjøper ikke er forbruker, selges eiendommen "som den er", og selgers ansvar er da begrenset, jf. avhl. § 3-9, første ledd 2. pkt. Avhl. § 3-3 (1) fravikes, og hvorvidt et arealavvik karakteriseres som en mangel, vurderes etter avhl. § 3-8. Informasjon om kjøpers undersøkelsesplikt, herunder oppfordringen om å undersøke eiendommen nøye, gjelder også for kjøpere som ikke anses som forbrukere. Med forbrukerkjøp menes kjøp av eiendom når kjøperen er en fysisk person som ikke hovedsakelig handler som ledd i næringsvirksomhet.

#### Betalingsbetingelser

Med mindre annet er avtalt forutsettes det at kjøpesum inkludert omkostninger er innbetalt og disponibelt på meglerforetakets klientkonto innen overtakelse. Kjøpesummen skal innbetales fra norsk finansinstitusjon og/eller fra kjøpers egen konto i

norsk finansinstitusjon.

Det forutsettes av skjøtet tinglyses på ny eier, med mindre det er tatt andre forbehold i budgivningen.

#### Forbehold fra utbygger

Arealene for tomtene er foreløpige, og mindre avvik kan forekomme. Mindre avvik i tomteareal gir ikke grunnlag for kompensasjon eller prisavslag. Selger forbeholder seg retten til å foreta nødvendige justeringer ifbm. etablering av vei, vann og øvrig infrastruktur, samt ved oppmåling og utskillelse av tomtene.

Alle interessenter oppfordres til å sette seg inn i dokumenter som kan være interessante for handelen, slik som reguleringskart med bestemmelser, grunnboksutskrift og evt. servitutter/heftelser etc. Disse dokumentene kan ses på meglers kontor.

Salgsoppgaven er basert på selgers opplysninger gitt til megler, samt opplysninger innhentet fra kommunen, velforeningens forretningsfører og andre tilgjengelige kilder. Interessenter oppfordres til å undersøke eiendommen godt, gjerne sammen med sakkyndig, før bud inngis.

Meglerns standard kjøpekontrakt legges til grunn for avtalen. Standardkontrakt kan fås ved henvendelse til meglers kontor.

Det forutsettes at kjøper gjør seg kjent med henviste dokumenter, inkludert alle salgsoppgavens vedlegg, før budgivning/kjøp.

#### Hvitvasking

Megler har plikt til å gjennomføre kundetiltak. Hvis kjøper ikke bidrar til at megler får gjennomført kundetiltak og dette fører til at transaksjonen ikke

kan gjennomføres eller blir forsinket, misligholder kjøper avtalen. Etter 30 dager er misligholdet vesentlig. Dette gir selger rett til å heve og gjennomføre dekningsalg for kjøpers regning.

#### Kjøpekontrakt

Megler standard kjøpekontrakt legges til grunn for avtalen. Standardkontrakt kan fås ved henvendelse til meglers kontor.

Etter avtaleinngåelse vil kjøper få tilsendt akseptbrev med utkast til kjøpekontrakt. Avtalen inngås på bakgrunn av opplysninger i salgsoppgaven med vedlegg og eventuelle forbehold i bud og salgsbetingelser fra selger.

Salgsoppgaven med tilhørende vedlegg forutsettes lest og akseptert av kjøper. Kjøper og selger vil senere inngå fullstendig kjøpekontrakt med endelige vedlegg. Kjøper aksepterer at detaljbestemmelser først kan bli avklart i kjøpekontrakt.







# Nabolagsprofil

Helene Bøs veg 2 - Nabolaget Miland - vurdert av 10 lokalkjente

## Nabolaget spesielt anbefalt for

- Familier med barn
- Eldre
- Godt voksne



## Offentlig transport

Dalelia	18 min
Linje 185, 209	12.4 km

## Skoler

Rjukan barneskole (1-7 kl.)	24 min
175 elever, 13 klasser	16 km
Rjukan ungdomsskole (8-10 kl.)	22 min
116 elever, 8 klasser	15 km
Rjukan videregående skole	28 min
215 elever, 15 klasser	18.1 km
Notodden videregående skole	1 t 19 min
515 elever	82.1 km

## Ladepunkt for el-bil

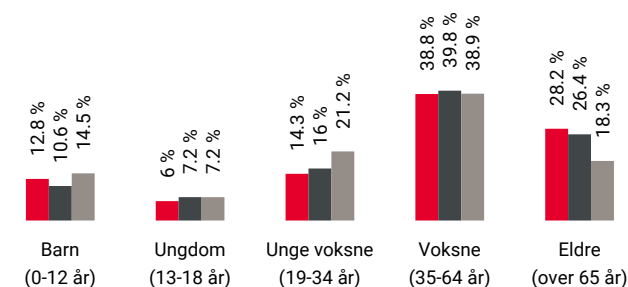
Gaustablikk - Kongsberg Teknologipark	1 min
Kvitåvatn Fjellstoge	22 min

Opplevd trygghet  
Veldig trygt 94/100

Kvalitet på skolene  
Bra 74/100

Naboskapet  
Godt vennskap 73/100

## Aldersfordeling



Område	Personer	Husholdninger
Miland	575	343
Tinn kommune	5 512	3 671
Norge	5 425 412	2 654 586

## Barnehager

Dale Bakhus barnehage (1-5 år)	16 min
25 barn	10.6 km
Øverland barnehage (1-5 år)	21 min
32 barn	13.9 km
Skibakkesletta barnehage (1-5 år)	23 min
47 barn	15.6 km

## Dagligvare

Kiwi Rjukan	21 min
PostNord, søndagsåpent	14.6 km
Spar Rjukan	22 min
Søndagsåpent	15.3 km

## Primære transportmidler

- Egen bil
- Samkjøring

Turmulighetene  
Nærhet til skog og mark 94/100

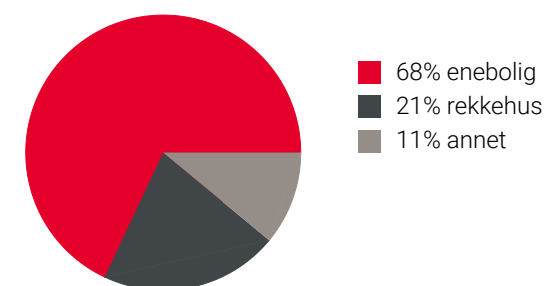
Trafikk  
Lite trafikk 90/100

Støynivået  
Lite støynivå 89/100

## Sport

Dale-bakhus - fotballbane	20 min
Fotball	13 km
Aktivitetsområde svadde	20 min
Fotball	13.5 km
Rjukanbadet/Trimrom	24 min

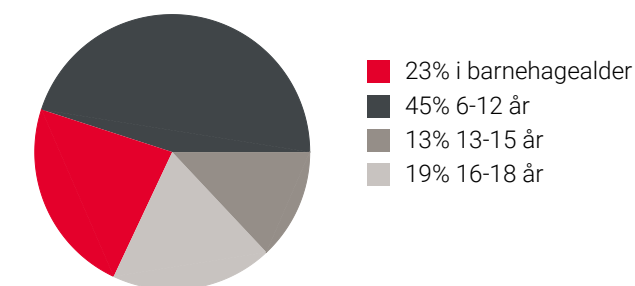
## Boligmasse



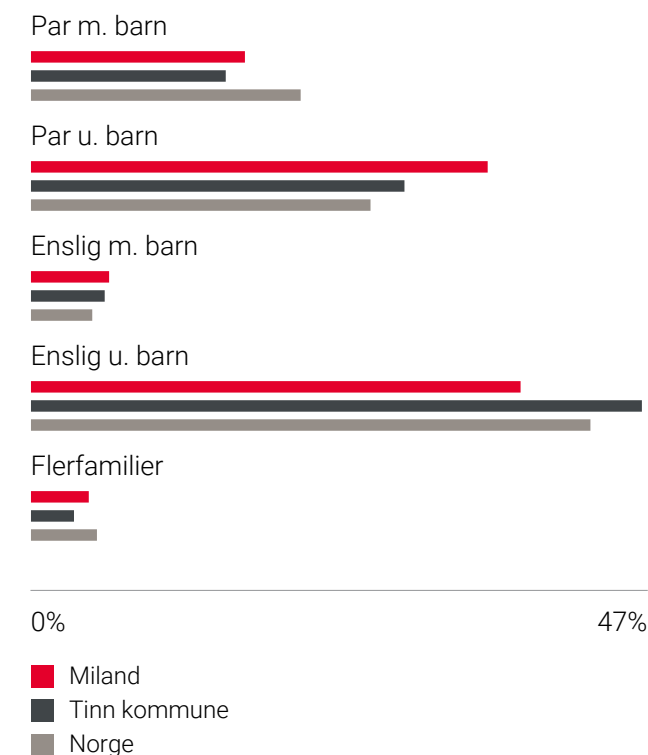
## Varer/Tjenester

Handelshuset Rjukan	26 min
Vitusapotek Rjukan	26 min

## Aldersfordeling barn (0-18 år)



## Familiesammensetning



## Sivilstand

		Norge
Gift	37%	33%
Ikke gift	49%	54%
Separert	9%	9%
Enke/Enkemann	5%	4%





## Vedtekter for Kvitåvatn Vel

Vedtatt i konstituerende møte 29.12.1989 og revidert på årsmøtene 17.04.1992, 10.04.1998, 02.04.1999, 10.04.2009, 02.04.2010, 14.04.2017 og 10.04.2020

### §1. Formål.

Kvitåvatn Vel har til formål å verne stedets interesser, og sørge for god skikk og orden slik at vellet blir et vakkert og trivelig sted. Vellet skal arbeide for å bidra til at turveier og skiløyper holdes ved like.

Vellet skal ivareta medlemmenes interesser vis á vis og i samarbeid med grunneier, kommune og andre. Vellet er upolitisk.

### §2. Vellets virkefelt.

Vellets virkefelt er begrenset til det bebygde området som er utskilt som festede eller frikjøpte tomter under g.nr. 106, b.nr. 19 og 21 i Tinn Kommune, kalt H1 og H2/H2-topp feltene. Vellet har ansvar for alt vedlikehold av felles veier i området H1 og H2/H2-topp. Vellet skal eie og vedlikeholde alle felles tekniske installasjoner som vannledninger, avløpsledninger, pumper m.m. på områdene H1 og H2/H2-topp.

### §3. Medlemskap.

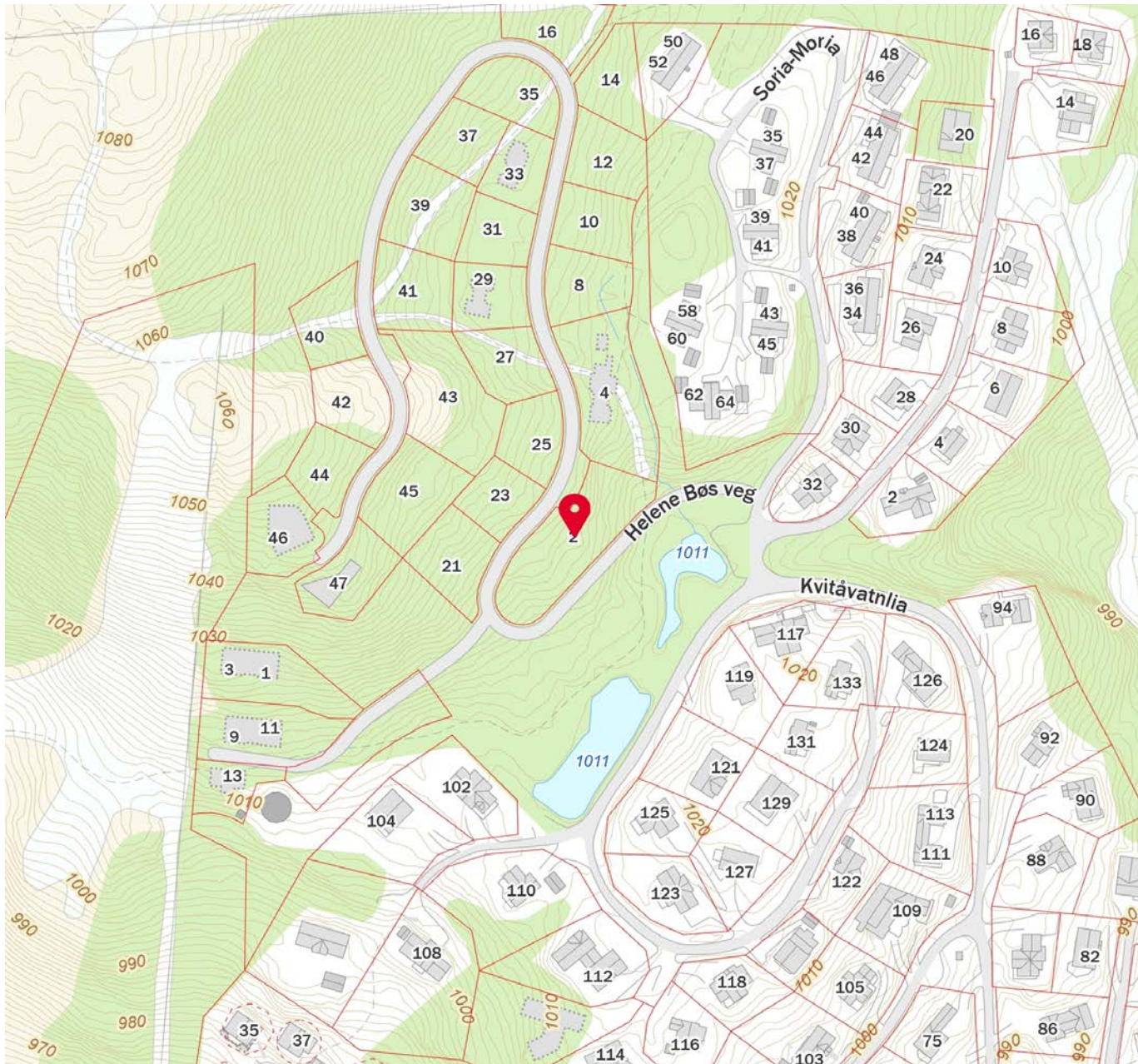
Retten og plikten til medlemskap er festere eller eiere av tomt eller boenhet (hytte, hus, leilighet eller seksjon) innenfor ovennevnte område. Medlemskapet starter når festekontrakt eller kjøpekontrakt for tomt underskrives. Medlemskapet er uoppsigelig fra medlemmets side så lenge denne har rett til festet tomt - eller eier tomt i området.

Ved salg av hytte eller tomt har det enkelte medlem plikt til å informere Styret om ny eiers navn og adresse.

### §4. Kontingent

Den årlige kontingenten fastsettes av vellets årsmøte og er lik for alle medlemmer. Ubebygde tomter betaler ikke kontingent før det året bygging blir igangsatt. Ved skyldig kontingent kan medlemmene, etter skriftlig varsel, miste retten til å bruke veiene. Dette gjøres ved å stenge adgangen til bommen. For å åpne adgangen etter stenging påløper et gebyr på 25% av kontingenten. Et medlem som ikke har betalt kontingent har ikke stemmerett i årsmøtet.

Ved salg/overdragelse av tomt eller boenhet hefter ny eier for ubetalt kontingent.





## §5. Ordinært årsmøte

Den øverste myndighet i vellet utøves av Årsmøtet.

Alle medlemmer har rett til å delta på årsmøtet med forslags-, tale-, og stemmerett. Medlemmets ektefelle, samboer eller annet husstandsmedlem har også møte- og talerett. Et medlem kan møte ved fullmektig. Styreleder har plikt til å være tilstede.

Ordinært årsmøtet holdes hvert år innen utgang av april og fortrinnsvis i påskeuken. Styret skal på forhånd varsle Medlemmene om dato for møtet og om siste frist for innlevering av saker som ønskes behandlet.

Møtet innkalles skriftlig av styret med minst 14 dagers varsel. Innkallingen skal angi tid og sted for møtet, samt bestemt angi de saker som skal behandles. Dersom et forslag som etter vedtektene må vedtas med minst 2/3 flertall skal behandles, må hovedinnholdet i forslaget være angitt i innkallingen. Bortsett fra saker nevnt i neste avsnitt kan årsmøtet bare treffe beslutning om saker som er angitt i innkallingen på denne måten.

Uten hensyn til om sakene er nevnt i innkallingen skal det ordinære årsmøtet behandle:

- a. Styrets årsberetning
- b. Revidert regnskap
- c. Medlemskontingent
- d. Valg av styremedlemmer samt valg av representanter til andre styrer hvor vellet er representert.
- e. Styrehonorar

Forhandlingene protokolleres og underskrives av to valgte medlemmer på årsmøtet.

## §6. Ekstraordinært årsmøte

Ekstraordinært årsmøte kan innkalles av styret når dette finner det nødvendig, eller når minst 10% av medlemmene fremsetter skriftlig krav om det, og samtidig oppgir hvilke saker de ønsker behandlet. Møtet innkalles med minst 14 dagers varsel. Innkallingen skal skje på samme måte som for årsmøtet, jf. § 5.

## §7. Årsmøtets vedtak

Samtlige medlemmer som har betalt sin kontingent er stemmeberettiget på Årsmøtet. Hvert av Medlemmene har en stemme (1 kontingent, gir 1 stemme). Ved avstemninger regnes flertallet etter avgitte stemmer.

Med mindre annet følger av vedtektene gjelder som årsmøtets beslutning det som flertallet av stemmene er avgitt for (alminnelig flertall). Blanke stemmer anses som ikke avgitt. Står stemmene likt, avgjøres saken ved loddtrekning.

Det kreves minst to tredjedels flertall av de avgitte stemmer for vedtak om:

- a. Endring av vedtektene,

- b. Tiltak som medfører økonomiske forpliktelse for medlemmene som går ut over den årlige kontingenten, herunder opptak av lån,
- c. Omgjøring av vellets virkefelt, jf. § 2, herunder bruksdeling, endret fordeling av bruk og salg eller utleie av bruksrettigheter,
- d. Rettslige disposisjoner over vellets virkefelt, jf. § 2 som går ut over vanlig forvaltning og vedlikehold,
- e. Tiltak som har sammenheng med medlemmenes bruksinteresser og som går ut over vanlig forvaltning og vedlikehold,

Ingen kan selv eller ved fullmektig eller som fullmektig delta i avstemning om avtale med seg selv eller nærstående eller om sitt eget eller nærstående sitt ansvar.

## §8. Styret

Foreningen skal ha et styre på 3-5 medlemmer og inntil 2 varamedlemmer som velges av årsmøtet. Styremedlemmene tjenestegjør i to år med mindre en kortere eller lengre tjenestetid blir bestemt av det årsmøtet som foretar valget. Styret skal ha en styreleder som velges særskilt av årsmøtet.

Ved valgene anses den eller de kandidater som oppnår flest stemmer som valgt, selv om den enkelte ikke oppnår vanlig flertall av de avgitte stemmer. Styremedlemmene og varamedlemmene behøver ikke å være en av Medlemmene eller tilhøre deres husstand.

Styret skal sørge for forvaltningen av vellets felles anliggender i samsvar med vedtekter og vedtak i årsmøtet. Styret kan ansette regnskapsfører og andre funksjonærer, gi instruks for dem, fastsette deres lønn, føre tilsyn med at de oppfyller sine plikter, samt si dem opp eller gi dem avskjed.

Ved utførelsen av sitt oppdrag kan styret treffe vedtak og sette i gang ethvert tiltak som ikke etter vedtektene skal vedtas av årsmøtet. Avgjørelser som kan tas av et vanlig flertall i årsmøte, kan også tas av styret om ikke annet følger av vedtektene eller årsmøtets vedtak i det enkelte tilfelle.

Styret er vedtaksført når minst 3 styremedlemmer eller varamedlemmer er til stede. Vedtak treffes med alminnelig flertall. Ved stemmelikhet gjelder det som styrelederen har stemt for. Uansett må minst to styremedlemmer stemme for et vedtak.

Et styremedlem kan ikke delta i behandlingen eller avgjørelsen av noe spørsmål som medlemmet selv eller nærstående har en framtrædende personlig eller økonomisk særinteresse i.

Styret skal føre protokoll over sine forhandlinger. Protokollen skal underskrives av de fremmøtte styremedlemmene.





### §9. Styrets adgang til å forplikte vellet

Styret representerer Medlemmene.

I saker som gjelder Medlemmenes felles rettigheter og plikter, herunder gjennomføringen av vedtak truffet av årsmøtet eller styret, blir Medlemmene forpliktet ved underskrift av styrets leder og ett styremedlem i fellesskap.

ooOoo

#### For matrikkelenhets:

Kommune: 3818 - TINN  
Gårdsnummer: 106  
Bruksnummer: 19

Utskriftsdato/klokkeslett: 06.05.2021 kl. 08:08  
Produsert av: Else Marie Miland  
Attestert av: Tinn kommune

#### Orientering om matrikelbrev

Matrikelbrevet er hjemlet i «Lov om eigedomsregistrering» (matrikellova) av 17. juni 2005. Etter definisjonen i matrikellovens § 3 d) er matrikelbrevet en attestert utskrift av matrikkel som viser alle registrerte opplysninger om en matrikkelenhets ved oppgitt dato.

#### Om fullstendighet og nøyaktighet i matrikelbrevet

Matrikkel ble etablert ved konvertering av data fra tidligere registre. Det kan variere hvor gode disse dataene er med hensyn på fullstendighet og nøyaktighet. I enkelte tilfeller kan grensepunkt og grenselinjer mangle helt eller delvis eller være feil registrert. Det kan også være feil og mangler ved registrert bygnings- og adresseinformasjon. Fullstendighet og stedfestingsnøyaktighet er generelt bedre innenfor enn utenfor tettbygd strøk. Vær oppmerksom på at for mange matrikkelenheter og bygg hefter usikkerhet ved arealet som oppgis.

For utfyllende informasjon: [www.kartverket.no/matrikelbrev](http://www.kartverket.no/matrikelbrev)



Matrikkelenhet	
Matrikkelenhetstype:	Grunneiendom
Bruksnavn:	
Etableringsdato:	04.02.1988
Skyld:	0
Er tinglyst:	Ja
Har festegrunner:	Ja
Er seksjonert:	Nei

#### Tilhørende festegrunner

Matrikkelenhet	
106 / 19 / 1, 106 / 19 / 2, 106 / 19 / 3, 106 / 19 / 4, 106 / 19 / 5, 106 / 19 / 7, 106 / 19 / 8, 106 / 19 / 9, 106 / 19 / 10, 106 / 19 / 12, 106 / 19 / 15, 106 / 19 / 16, 106 / 19 / 17, 106 / 19 / 18, 106 / 19 / 19, 106 / 19 / 22, 106 / 19 / 23, 106 / 19 / 24, 106 / 19 / 25, 106 / 19 / 26, 106 / 19 / 28, 106 / 19 / 29, 106 / 19 / 32, 106 / 19 / 33, 106 / 19 / 34, 106 / 19 / 36, 106 / 19 / 37, 106 / 19 / 38, 106 / 19 / 39, 106 / 19 / 40, 106 / 19 / 41, 106 / 19 / 42, 106 / 19 / 43, 106 / 19 / 45, 106 / 19 / 47, 106 / 19 / 48, 106 / 19 / 55, 106 / 19 / 61, 106 / 19 / 63, 106 / 19 / 64, 106 / 19 / 65, 106 / 19 / 66, 106 / 19 / 67, 106 / 19 / 68, 106 / 19 / 69, 106 / 19 / 70, 106 / 19 / 72, 106 / 19 / 73, 106 / 19 / 74, 106 / 19 / 75, 106 / 19 / 76, 106 / 19 / 77, 106 / 19 / 79, 106 / 19 / 80, 106 / 19 / 81, 106 / 19 / 82	

#### Arealrapport

Tekst		Areal		Kommentar	
Beregna areal for 106 / 19 med areal av festegrunner og seksjonert uteareal	685 792,4 m2	Ukjent	grenseforløp		
Beregna areal for 106 / 19 uten areal av festegrunner og seksjonert uteareal	466 607,9 m2	Ukjent	grenseforløp		

#### Eierforhold

##### Tinglyste eierforhold

Rolle	Status	Føds.d./org.nr	Navn	Bruksenhet	Adresse	Andel
Hjemmelshaver		160273	ØRNES KNUT MOGEN		KVITÅVATNLIA 55 3660 RJUKAN	1 / 3
Hjemmelshaver		271049	ØRNES TOV		MÅNAVEIEN 31 3660 RJUKAN	2 / 3

#### Oversikt over teiger

(EUREF89 UTM Sone 32)

Løpenr	Type	Hovedteig	Nord	Øst	Høyde	Areal	Merknader
1	Teig	Ja	6638205	485330		2 077,1 m2	
2	Teig	Nei	6638777	486287		464 530,8 m2	Noen fiktive grenser

#### Forretninger der matrikkelenheten er involvert

Forretning	Forretningsdokumentdato	Status	Tinglysing	Endret dato	Matrikkelføring
Forretningstype	Kommunal saksreferanse				Signatur
Årsak til feilretting	Annen referanse				Dato
Opprett ny grunneiendom fra festegrunn	30.03.2020	Tinglyst		16.04.2020	0826mie 30.03.2020
Oppmålingsforretning	2020/211	Rolle	Matrikkelenhet		Arealendring
		Avgiver	3818 - 106/19		-1 208,5
		Mottaker	3818 - 106/467		1 208,5
		Tidligere festegrunn	3818 - 106/19/35		0
		Berørt	3818 - 106/19/79		0
		Berørt	3818 - 106/21		0
Omnummerering v/kommuneendring	01.01.2020	Tinglyst		01.01.2020	smatmynd 01.01.2020
Omnummerering		Omnummerert til:	3818 - 106/19		
		Omnummerert fra:	0826 - 106/19		
		Omnummerert til:	3818 - 106/19/1		
		Omnummerert fra:	0826 - 106/19/1		
		Omnummerert til:	3818 - 106/19/2		
		Omnummerert fra:	0826 - 106/19/2		
		Omnummerert til:	3818 - 106/19/3		
		Omnummerert fra:	0826 - 106/19/3		
		Omnummerert til:	3818 - 106/19/4		
		Omnummerert fra:	0826 - 106/19/4		
		Omnummerert til:	3818 - 106/19/5		
		Omnummerert fra:	0826 - 106/19/5		
		Omnummerert til:	3818 - 106/19/7		
		Omnummerert fra:	0826 - 106/19/7		
		Omnummerert til:	3818 - 106/19/8		
		Omnummerert fra:	0826 - 106/19/8		
		Omnummerert til:	3818 - 106/19/9		
		Omnummerert fra:	0826 - 106/19/9		
		Omnummerert til:	3818 - 106/19/10		
		Omnummerert fra:	0826 - 106/19/10		
		Omnummerert til:	3818 - 106/19/12		
		Omnummerert fra:	0826 - 106/19/12		
		Omnummerert til:	3818 - 106/19/15		
		Omnummerert fra:	0826 - 106/19/15		
		Omnummerert til:	3818 - 106/19/16		
		Omnummerert fra:	0826 - 106/19/16		
		Omnummerert til:	3818 - 106/19/17		
		Omnummerert fra:	0826 - 106/19/17		



Forretning  
Forretningstype  
Årsak til feilretting

Forretningsdokumentdato  
Kommunal saksreferanse  
Annen referanse

Status  
Tinglysing  
Endret dato

Matrikkelføring  
Signatur Dato

Omnummerert til: 3818 - 106/19/18  
Omnummerert fra: 0826 - 106/19/18  
Omnummerert til: 3818 - 106/19/19  
Omnummerert fra: 0826 - 106/19/19  
Omnummerert til: 3818 - 106/19/22  
Omnummerert fra: 0826 - 106/19/22  
Omnummerert til: 3818 - 106/19/23  
Omnummerert fra: 0826 - 106/19/23  
Omnummerert til: 3818 - 106/19/24  
Omnummerert fra: 0826 - 106/19/24  
Omnummerert til: 3818 - 106/19/25  
Omnummerert fra: 0826 - 106/19/25  
Omnummerert til: 3818 - 106/19/26  
Omnummerert fra: 0826 - 106/19/26  
Omnummerert til: 3818 - 106/19/28  
Omnummerert fra: 0826 - 106/19/28  
Omnummerert til: 3818 - 106/19/29  
Omnummerert fra: 0826 - 106/19/29  
Omnummerert til: 3818 - 106/19/32  
Omnummerert fra: 0826 - 106/19/32  
Omnummerert til: 3818 - 106/19/33  
Omnummerert fra: 0826 - 106/19/33  
Omnummerert til: 3818 - 106/19/34  
Omnummerert fra: 0826 - 106/19/34  
Omnummerert til: 3818 - 106/19/35  
Omnummerert fra: 0826 - 106/19/35  
Omnummerert til: 3818 - 106/19/36  
Omnummerert fra: 0826 - 106/19/36  
Omnummerert til: 3818 - 106/19/37  
Omnummerert fra: 0826 - 106/19/37  
Omnummerert til: 3818 - 106/19/38  
Omnummerert fra: 0826 - 106/19/38  
Omnummerert til: 3818 - 106/19/39  
Omnummerert fra: 0826 - 106/19/39  
Omnummerert til: 3818 - 106/19/40  
Omnummerert fra: 0826 - 106/19/40  
Omnummerert til: 3818 - 106/19/41  
Omnummerert fra: 0826 - 106/19/41  
Omnummerert til: 3818 - 106/19/41/1  
Omnummerert fra: 0826 - 106/19/41/1

06.05.2021 08.08

Matrikkelbrev for 3818 - 106 / 19

Side 4 av 149

Forretning  
Forretningstype  
Årsak til feilretting

Forretningsdokumentdato  
Kommunal saksreferanse  
Annen referanse

Status  
Tinglysing  
Endret dato

Matrikkelføring  
Signatur Dato

Omnummerert til: 3818 - 106/19/41/2  
Omnummerert fra: 0826 - 106/19/41/2  
Omnummerert til: 3818 - 106/19/42  
Omnummerert fra: 0826 - 106/19/42  
Omnummerert til: 3818 - 106/19/43  
Omnummerert fra: 0826 - 106/19/43  
Omnummerert til: 3818 - 106/19/45  
Omnummerert fra: 0826 - 106/19/45  
Omnummerert til: 3818 - 106/19/47  
Omnummerert fra: 0826 - 106/19/47  
Omnummerert til: 3818 - 106/19/48  
Omnummerert fra: 0826 - 106/19/48  
Omnummerert til: 3818 - 106/19/55  
Omnummerert fra: 0826 - 106/19/55  
Omnummerert til: 3818 - 106/19/61  
Omnummerert fra: 0826 - 106/19/61  
Omnummerert til: 3818 - 106/19/61/1  
Omnummerert fra: 0826 - 106/19/61/1  
Omnummerert til: 3818 - 106/19/61/2  
Omnummerert fra: 0826 - 106/19/61/2  
Omnummerert til: 3818 - 106/19/63  
Omnummerert fra: 0826 - 106/19/63  
Omnummerert til: 3818 - 106/19/64  
Omnummerert fra: 0826 - 106/19/64  
Omnummerert til: 3818 - 106/19/65  
Omnummerert fra: 0826 - 106/19/65  
Omnummerert til: 3818 - 106/19/66  
Omnummerert fra: 0826 - 106/19/66  
Omnummerert til: 3818 - 106/19/67  
Omnummerert fra: 0826 - 106/19/67  
Omnummerert til: 3818 - 106/19/68  
Omnummerert fra: 0826 - 106/19/68  
Omnummerert til: 3818 - 106/19/69  
Omnummerert fra: 0826 - 106/19/69  
Omnummerert til: 3818 - 106/19/70  
Omnummerert fra: 0826 - 106/19/70  
Omnummerert til: 3818 - 106/19/72  
Omnummerert fra: 0826 - 106/19/72  
Omnummerert til: 3818 - 106/19/73  
Omnummerert fra: 0826 - 106/19/73

06.05.2021 08.08

Matrikkelbrev for 3818 - 106 / 19

Side 5 av 149



Forretning Forretningstype Årsak til feilretting	Forretningsdokumentdato Kommunal saksreferanse Annen referanse	Status	Tinglysing Endret dato	Matrikkelføring Signatur Dato
			Omnummerert til: 3818 - 106/19/74 Omnummerert fra: 0826 - 106/19/74 Omnummerert til: 3818 - 106/19/75 Omnummerert fra: 0826 - 106/19/75 Omnummerert til: 3818 - 106/19/76 Omnummerert fra: 0826 - 106/19/76 Omnummerert til: 3818 - 106/19/77 Omnummerert fra: 0826 - 106/19/77 Omnummerert til: 3818 - 106/19/79 Omnummerert fra: 0826 - 106/19/79 Omnummerert til: 3818 - 106/19/80 Omnummerert fra: 0826 - 106/19/80 Omnummerert til: 3818 - 106/19/81 Omnummerert fra: 0826 - 106/19/81 Omnummerert til: 3818 - 106/19/82 Omnummerert fra: 0826 - 106/19/82	
Grensejustering	10.07.2018			0826mie 10.07.2018
Oppmålingsforretning/grensejustering	2016/4747 jnr. 64/16	Rolle	Matrikkelenhet	Arealendring
		Avgiver	0826 - 106/19	-8,1
		Mottaker	0826 - 106/34	8,1
Grensejustering	06.06.2018			gunhgeir 28.05.2019
Oppmålingsforretning/grensejustering	2019/2411 Jnr 81/17	Rolle	Matrikkelenhet	Arealendring
		Avgiver	0826 - 106/275	-1,5
		Mottaker	0826 - 106/19	1,5
		Berørt	0826 - 106/277	0
Opprett ny grunneiendom ved fradeling	26.02.2018	Tinglyst	09.03.2018	0826mie 26.02.2018
Oppmålingsforretning	2018/631 Jnr. 7/18	Rolle	Matrikkelenhet	Arealendring
		Avgiver	0826 - 106/19	-1 174,4
		Mottaker	0826 - 106/464	1 174,4
		Berørt	0826 - 106/359	0
		Berørt	0826 - 106/361	0
		Berørt	0826 - 106/415	0

06.05.2021 08.08

Matrikkelbrev for 3818 - 106 / 19

Side 6 av 149

Forretning Forretningstype Årsak til feilretting	Forretningsdokumentdato Kommunal saksreferanse Annen referanse	Status	Tinglysing Endret dato	Matrikkelføring Signatur Dato
Retting av forretning	11.10.2019			flarigmo 05.02.2020
Feilretting	2019/1350	Rolle	Matrikkelenhet	Arealendring
Feilføring	J.nr. 7/18	Avgiver	0826 - 106/19	-1 174
		Mottaker	0826 - 106/464	1 174
Retting av forretning	11.10.2019			flarigmo 05.02.2020
Feilretting	2019/1350	Rolle	Matrikkelenhet	Arealendring
Feilføring	J.nr.7/18	Avgiver	0826 - 106/19	-1 176,7
		Mottaker	0826 - 106/464	1 176,7
Trinn i fullføring av ikke fullført oppmålingsforretning	11.10.2019			flarigmo 31.01.2020
Oppmålingsforretning	2018/631 Jnr. 7/18	Rolle	Matrikkelenhet	Arealendring
		Avgiver	0826 - 106/19	-1 153,1
		Mottaker	0826 - 106/464	1 153,1
		Berørt	0826 - 106/359	0
		Berørt	0826 - 106/361	0
		Berørt	0826 - 106/415	0
Trinn i fullføring av ikke fullført oppmålingsforretning	27.05.2019			0826gvm 31.01.2020
Feilretting	2018/631	Rolle	Matrikkelenhet	Arealendring
Feilføring	Jnr. 7/18	Avgiver	0826 - 106/19	-1 174,4
		Mottaker	0826 - 106/464	1 174,4
		Berørt	0826 - 106/359	0
		Berørt	0826 - 106/361	0
		Berørt	0826 - 106/415	0
Opprett ny grunneiendom ved fradeling	26.02.2018	Tinglyst	09.03.2018	0826mie 26.02.2018
Oppmålingsforretning	2018/629 jnr. 6/18	Rolle	Matrikkelenhet	Arealendring
		Avgiver	0826 - 106/19	-1 121,9
		Mottaker	0826 - 106/463	1 121,9
		Berørt	0826 - 106/416	0
Trinn i fullføring av ikke fullført oppmålingsforretning	16.06.2018			flarigmo 14.02.2019
Oppmålingsforretning	2018/629 jnr. 6/18	Rolle	Matrikkelenhet	Arealendring
		Avgiver	0826 - 106/19	-1 114,4

06.05.2021 08.08

Matrikkelbrev for 3818 - 106 / 19

Side 7 av 149



Forretning Forretningstype Årsak til feilretting	Forretningsdokumentdato Kommunal saksreferanse Annen referanse	Status	Tinglysing		Matrikkelføring	
			Endret dato	Signatur	Dato	
			Rolle	Matrikkelenhet	Arealendring	
			Mottaker	0826 - 106/463	1 114,4	
			Berørt	0826 - 106/416	0	
Opprett ny grunneiendom ved fradeling	26.02.2018	Tinglyst		09.03.2018	0826mie	26.02.2018
Oppmålingsforretning	2018/630 jnr. 4/18		Rolle	Matrikkelenhet	Arealendring	
			Avgiver	0826 - 106/19	-790,2	
			Mottaker	0826 - 106/462	790,2	
			Berørt	0826 - 106/253	0	
			Berørt	0826 - 106/403	0	
			Berørt	0826 - 106/461	0	
Trinn i fullføring av ikke fullført oppmålingsforretning	11.10.2019				flarigmo	05.02.2020
Oppmålingsforretning	2019/1349 jnr. 4/18		Rolle	Matrikkelenhet	Arealendring	
			Avgiver	0826 - 106/19	-790,9	
			Mottaker	0826 - 106/462	790,9	
			Berørt	0826 - 106/253	0	
			Berørt	0826 - 106/403	0	
			Berørt	0826 - 106/461	0	
Trinn i fullføring av ikke fullført oppmålingsforretning	27.05.2019				flarigmo	31.01.2020
Feilretting	2018/630		Rolle	Matrikkelenhet	Arealendring	
Feilføring	jnr. 4/18		Avgiver	0826 - 106/19	-790,2	
			Mottaker	0826 - 106/462	790,2	
			Berørt	0826 - 106/253	0	
			Berørt	0826 - 106/403	0	
			Berørt	0826 - 106/461	0	
Opprett ny grunneiendom ved fradeling	26.02.2018	Tinglyst		09.03.2018	0826mie	26.02.2018
Oppmålingsforretning	2018/632 Jnr. 5/18		Rolle	Matrikkelenhet	Arealendring	
			Avgiver	0826 - 106/19	-796,7	
			Mottaker	0826 - 106/461	796,7	
			Berørt	0826 - 106/252	0	
			Berørt	0826 - 106/253	0	
			Berørt	0826 - 106/414	0	

06.05.2021 08.08

Matrikkelbrev for 3818 - 106 / 19

Side 8 av 149

Forretning Forretningstype Årsak til feilretting	Forretningsdokumentdato Kommunal saksreferanse Annen referanse	Status	Tinglysing		Matrikkelføring	
			Endret dato	Signatur	Dato	
Trinn i fullføring av ikke fullført oppmålingsforretning	11.10.2019					flarigmo 05.02.2020
Oppmålingsforretning	2019/1348 Jnr. 5/18		Rolle	Matrikkelenhet	Arealendring	
			Avgiver	0826 - 106/19	-798,9	
			Mottaker	0826 - 106/461	798,9	
			Berørt	0826 - 106/252	0	
			Berørt	0826 - 106/253	0	
			Berørt	0826 - 106/414	0	
			Berørt	0826 - 106/462	0	
Retting av forretning	15.05.2018				0826gvm	15.05.2018
Feilretting	2018/632		Rolle	Matrikkelenhet	Arealendring	
Feilføring	Rettet kvalitet på midl. gr.p		Avgiver	0826 - 106/19	-796,7	
			Mottaker	0826 - 106/461	796,7	
			Berørt	0826 - 106/252	0	
			Berørt	0826 - 106/253	0	
			Berørt	0826 - 106/414	0	
			Berørt	0826 - 106/462	0	
Opprett ny grunneiendom ved fradeling	05.05.2017	Tinglyst		16.05.2017	0826mie	05.05.2017
Oppmålingsforretning	2017/1225 Jnr. 52/17		Rolle	Matrikkelenhet	Arealendring	
			Avgiver	0826 - 106/19	-1 231,7	
			Mottaker	0826 - 106/458	1 231,6	
			Berørt	0826 - 106/383	0	
			Berørt	0826 - 106/387	0	
			Berørt	0826 - 106/388	0	
			Berørt	0826 - 106/457	0	
Opprett ny grunneiendom ved fradeling	05.05.2017	Tinglyst		16.05.2017	0826mie	05.05.2017
Oppmålingsforretning	2017/1107 Jnr. 50/17		Rolle	Matrikkelenhet	Arealendring	
			Avgiver	0826 - 106/19	-727,8	
			Mottaker	0826 - 106/457	727,8	
			Berørt	0826 - 106/383	0	

06.05.2021 08.08

Matrikkelbrev for 3818 - 106 / 19

Side 9 av 149



Forretning Forretningstype Årsak til feilretting	Forretningsdokumentdato Kommunal saksreferanse Annen referanse	Status	Tinglysing		Matrikkelføring	
			Endret dato	Signatur	Dato	
Trinn i fullføring av ikke fullført oppmålingsforretning Oppmålingsforretning	23.11.2018 2017/1107 Jnr. 50/17				flarigmo	28.12.2018
		<b>Rolle</b>	<b>Matrikkelenhet</b>	<b>Arealendring</b>		
		Avgiver	0826 - 106/19	-726,1		
		Mottaker	0826 - 106/457	726,1		
		Berørt	0826 - 106/383	0		
		Berørt	0826 - 106/413	0		
		Berørt	0826 - 106/458	0		
Opprett ny grunneiendom ved fradeling Oppmålingsforretning	21.04.2017 2017/971 jnr. 30/16	Tinglyst	03.05.2017	0826mie	21.04.2017	
		<b>Rolle</b>	<b>Matrikkelenhet</b>	<b>Arealendring</b>		
		Avgiver	0826 - 106/19	-569		
		Mottaker	0826 - 106/438	568,9		
		Berørt	0826 - 106/61	0		
		Berørt	0826 - 106/403	0		
		Berørt	0826 - 106/432	0		
Trinn i fullføring av ikke fullført oppmålingsforretning Feilretting Feilføring	23.07.2019 2017/971 jnr. 30/16			0826gvm	23.02.2021	
		<b>Rolle</b>	<b>Matrikkelenhet</b>	<b>Arealendring</b>		
		Avgiver	0826 - 106/19	-569,2		
		Mottaker	0826 - 106/438	569,2		
		Berørt	0826 - 106/61	0		
		Berørt	0826 - 106/403	0		
		Berørt	0826 - 106/432	0		
Trinn i fullføring av ikke fullført oppmålingsforretning Oppmålingsforretning	23.11.2018 2017/971 jnr. 30/16			0826gvm	13.02.2019	
		<b>Rolle</b>	<b>Matrikkelenhet</b>	<b>Arealendring</b>		
		Avgiver	0826 - 106/19	-569,2		
		Mottaker	0826 - 106/438	569,2		
		Berørt	0826 - 106/61	0		
		Berørt	0826 - 106/403	0		
		Berørt	0826 - 106/432	0		
Opprett ny grunneiendom ved fradeling Oppmålingsforretning	21.04.2017 17/970 jnr. 29/17	Tinglyst	03.05.2017	0826mie	21.04.2017	
		<b>Rolle</b>	<b>Matrikkelenhet</b>	<b>Arealendring</b>		
		Avgiver	0826 - 106/19	-742,5		

06.05.2021 08.08

Matrikkelbrev for 3818 - 106 / 19

Side 10 av 149

Forretning Forretningstype Årsak til feilretting	Forretningsdokumentdato Kommunal saksreferanse Annen referanse	Status	Tinglysing		Matrikkelføring	
			Endret dato	Signatur	Dato	
Trinn i fullføring av ikke fullført oppmålingsforretning Oppmålingsforretning	27.10.2017 2017/970 jnr. 29/17				flarigmo	06.12.2017
		<b>Rolle</b>	<b>Matrikkelenhet</b>	<b>Arealendring</b>		
		Mottaker	0826 - 106/437	742,4		
		Berørt	0826 - 106/19/45	0		
		Berørt	0826 - 106/159	0		
		Berørt	0826 - 106/372	0		
		Berørt	0826 - 106/399	0		
Opprett ny grunneiendom ved fradeling Oppmålingsforretning	13.03.2017 2016/6519 Jnr. 3/17	Tinglyst	23.03.2017	0826mie	13.03.2017	
		<b>Rolle</b>	<b>Matrikkelenhet</b>	<b>Arealendring</b>		
		Avgiver	0826 - 106/19	-841,2		
		Mottaker	0826 - 106/436	841,2		
		Berørt	0826 - 106/250	0		
		Berørt	0826 - 106/251	0		
		Berørt	0826 - 106/414	0		
Retting av forretning Feilretting Feilføring	05.10.2017 2016/6518 Jnr 3/17				gunhgeir	23.11.2017
		<b>Rolle</b>	<b>Matrikkelenhet</b>	<b>Arealendring</b>		
		Avgiver	0826 - 106/19	-845,86		
		Mottaker	0826 - 106/436	845,86		
		Berørt	0826 - 106/251	0		
		Berørt	0826 - 106/414	0		
Trinn i fullføring av ikke fullført oppmålingsforretning Oppmålingsforretning	05.10.2017 2016/6519 Jnr. 3/17				gunhgeir	23.11.2017
		<b>Rolle</b>	<b>Matrikkelenhet</b>	<b>Arealendring</b>		
		Avgiver	0826 - 106/19	-845,8		
		Mottaker	0826 - 106/436	845,8		
		Berørt	0826 - 106/250	0		

06.05.2021 08.08

Matrikkelbrev for 3818 - 106 / 19

Side 11 av 149



Forretning Forretningstype Årsak til feilretting	Forretningsdokumentdato Kommunal saksreferanse Annen referanse	Status	Tinglysing	Endret dato	Matrikkelføring		
			Matrikkelenhet	Arealendring	Signatur	Dato	
			Rolle				
			Berørt	0826 - 106/251		0	
			Berørt	0826 - 106/414		0	
Opprett ny grunneiendom ved fradeling	10.02.2017	Tinglyst		18.02.2017	0826mie	10.02.2017	
Oppmålingsforretning	2017/86 jnr. 9/17		Rolle				
			Avgiver	0826 - 106/19		-625,4	
			Mottaker	0826 - 106/434		625,4	
			Berørt	0826 - 106/36		0	
			Berørt	0826 - 106/365		0	
			Berørt	0826 - 106/384		0	
			Berørt	0826 - 106/390		0	
			Berørt	0826 - 106/391		0	
			Berørt	0826 - 106/433		0	
Retting av forretning	14.09.2018				0826gvm	11.01.2019	
Feilretting	2017/86		Rolle				
Feilføring	Jnr 9/17		Avgiver	0826 - 106/19		-625,4	
			Mottaker	0826 - 106/434		625,4	
			Berørt	0826 - 106/391		0	
Trinn i fullføring av ikke fullført oppmålingsforretning	14.09.2018				flarigmo	27.12.2018	
Oppmålingsforretning	2017/86 jnr. 9/17		Rolle				
			Avgiver	0826 - 106/19		-625,4	
			Mottaker	0826 - 106/434		625,4	
			Berørt	0826 - 106/36		0	
			Berørt	0826 - 106/365		0	
			Berørt	0826 - 106/384		0	
			Berørt	0826 - 106/390		0	
			Berørt	0826 - 106/391		0	
			Berørt	0826 - 106/433		0	
Opprett ny grunneiendom ved fradeling	09.02.2017	Tinglyst		17.02.2017	0826mie	09.02.2017	
Oppmålingsforretning	2017/84 jnr. 10/17		Rolle				
			Avgiver	0826 - 106/19		-612,8	
			Mottaker	0826 - 106/433		612,9	

06.05.2021 08.08

Matrikkelbrev for 3818 - 106 / 19

Side 12 av 149

Forretning Forretningstype Årsak til feilretting	Forretningsdokumentdato Kommunal saksreferanse Annen referanse	Status	Tinglysing	Endret dato	Matrikkelføring		
			Matrikkelenhet	Arealendring	Signatur	Dato	
			Rolle				
			Berørt	0826 - 106/365		0	
Retting av forretning	14.09.2018				0826gvm	11.01.2019	
Feilretting	2017/84		Rolle				
Feilføring	Jnr 10/17		Avgiver	0826 - 106/19		-613,9	
			Mottaker	0826 - 106/433		613,9	
			Berørt	0826 - 106/365		0	
			Berørt	0826 - 106/434		0	
Trinn i fullføring av ikke fullført oppmålingsforretning	14.09.2018				flarigmo	27.12.2018	
Oppmålingsforretning	2017/84 jnr. 10/17		Rolle				
			Avgiver	0826 - 106/19		-613,9	
			Mottaker	0826 - 106/433		613,9	
			Berørt	0826 - 106/365		0	
			Berørt	0826 - 106/434		0	
Opprett ny grunneiendom ved fradeling	09.02.2017	Tinglyst		17.02.2017	0826mie	09.02.2017	
Oppmålingsforretning	2017/87 jnr. 8/17		Rolle				
			Avgiver	0826 - 106/19		-654	
			Mottaker	0826 - 106/432		654	
Trinn i fullføring av ikke fullført oppmålingsforretning	23.07.2019				0826gvm	23.02.2021	
Feilretting	2017/87		Rolle				
Feilføring	jnr. 8/17		Avgiver	0826 - 106/19		-656,3	
			Mottaker	0826 - 106/432		656,3	
			Berørt	0826 - 106/438		0	
Trinn i fullføring av ikke fullført oppmålingsforretning	23.11.2018				0826gvm	10.12.2018	
Oppmålingsforretning	2017/87 jnr. 8/17		Rolle				
			Avgiver	0826 - 106/19		-656,3	
			Mottaker	0826 - 106/432		656,3	
			Berørt	0826 - 106/438		0	

06.05.2021 08.08

Matrikkelbrev for 3818 - 106 / 19

Side 13 av 149



Forretning Forretningstype Årsak til feilretting	Forretningsdokumentdato Kommunal saksreferanse Annen referanse	Status	Tinglysing		Matrikkelføring	
			Endret dato		Signatur	Dato
Opprett ny grunneiendom ved fradeling	04.01.2017	Tinglyst		14.01.2017	0826mie	04.01.2017
Oppmålingsforretning	2016/5519 Jnr. 83/16	Rolle	Matrikkelenhet		Arealendring	
		Avgiver	0826 - 106/19		-1 035,2	
		Mottaker	0826 - 106/417		1 035,2	
		Berørt	0826 - 106/384		0	
		Berørt	0826 - 106/390		0	
Trinn i fullføring av ikke fullført oppmålingsforretning	15.09.2018				flarigmo	01.11.2018
Oppmålingsforretning	2016/5519 Jnr. 83/16	Rolle	Matrikkelenhet		Arealendring	
		Avgiver	0826 - 106/19		-1 038,2	
		Mottaker	0826 - 106/417		1 038,2	
		Berørt	0826 - 106/384		0	
		Berørt	0826 - 106/390		0	
Opprett ny grunneiendom ved fradeling	13.12.2016	Tinglyst		24.12.2016	0826mie	13.12.2016
Oppmålingsforretning	2016/5034 Jnr 74/16	Rolle	Matrikkelenhet		Arealendring	
		Avgiver	0826 - 106/19		-1 253,3	
		Mottaker	0826 - 106/416		1 253,3	
		Berørt	0826 - 106/402		0	
Trinn i fullføring av ikke fullført oppmålingsforretning	16.06.2018				0826gvm	02.01.2019
Oppmålingsforretning	2016/5034 Jnr 74/16	Rolle	Matrikkelenhet		Arealendring	
		Avgiver	0826 - 106/19		-1 256,3	
		Mottaker	0826 - 106/416		1 256,3	
		Berørt	0826 - 106/402		0	
		Berørt	0826 - 106/463		0	
Opprett ny grunneiendom ved fradeling	13.12.2016	Tinglyst		24.12.2016	0826mie	13.12.2016
Oppmålingsforretning	2016/5526 jnr. 84/16	Rolle	Matrikkelenhet		Arealendring	
		Avgiver	0826 - 106/19		-1 054,1	
		Mottaker	0826 - 106/415		1 054,1	
		Berørt	0826 - 106/361		0	
		Berørt	0826 - 106/395		0	

Forretning Forretningstype Årsak til feilretting	Forretningsdokumentdato Kommunal saksreferanse Annen referanse	Status	Tinglysing		Matrikkelføring	
			Endret dato		Signatur	Dato
Trinn i fullføring av ikke fullført oppmålingsforretning	17.10.2017				0826mie	17.10.2017
Oppmålingsforretning	2016/5526 Jnr. 84/16	Rolle	Matrikkelenhet		Arealendring	
		Avgiver	0826 - 106/19		-1 056,7	
		Mottaker	0826 - 106/415		1 056,7	
		Berørt	0826 - 106/19/76		0	
		Berørt	0826 - 106/34		0	
		Berørt	0826 - 106/36		0	
		Berørt	0826 - 106/61		0	
		Berørt	0826 - 106/80		0	
		Berørt	0826 - 106/144		0	
		Berørt	0826 - 106/158		0	
		Berørt	0826 - 106/185		0	
		Berørt	0826 - 106/203		0	
		Berørt	0826 - 106/205		0	
		Berørt	0826 - 106/218		0	
		Berørt	0826 - 106/221		0	
		Berørt	0826 - 106/259		0	
		Berørt	0826 - 106/266		0	
		Berørt	0826 - 106/286		0	
		Berørt	0826 - 106/319		0	
		Berørt	0826 - 106/321		0	
		Berørt	0826 - 106/357		0	
		Berørt	0826 - 106/359		0	
		Berørt	0826 - 106/361		0	
		Berørt	0826 - 106/371		0	
		Berørt	0826 - 106/375		0	
		Berørt	0826 - 106/377		0	
		Berørt	0826 - 106/379		0	
		Berørt	0826 - 106/395		0	
		Berørt	0826 - 106/398		0	
		Berørt	0826 - 106/413		0	
		Berørt	0826 - 106/458		0	



Forretning Forretningstype Årsak til feilretting	Forretningsdokumentdato Kommunal saksreferanse Annen referanse	Status	Tinglysing		Matrikkelføring	
			Endret dato	Signatur	Dato	
Opprett ny grunneiendom ved fradeling	13.12.2016	Tinglyst		24.12.2016	0826mie	13.12.2016
Oppmålingsforretning	2016/5033 jnr. 73/16	<b>Rolle</b>	<b>Matrikkelenhet</b>	<b>Arealendring</b>		
		Avgiver	0826 - 106/19	-829,5		
		Mottaker	0826 - 106/414	829,6		
		Berørt	0826 - 106/251	0		
		Berørt	0826 - 106/252	0		
Trinn i fullføring av ikke fullført oppmålingsforretning	23.07.2019				0826gvm	23.02.2021
Feilretting	2016/5033	<b>Rolle</b>	<b>Matrikkelenhet</b>	<b>Arealendring</b>		
Feilføring	jnr. 73/16	Avgiver	0826 - 106/19	-833,8		
		Mottaker	0826 - 106/414	833,8		
		Berørt	0826 - 106/251	0		
		Berørt	0826 - 106/252	0		
		Berørt	0826 - 106/436	0		
		Berørt	0826 - 106/461	0		
Trinn i fullføring av ikke fullført oppmålingsforretning	23.11.2018				0826gvm	07.12.2018
Oppmålingsforretning	2016/5033 jnr. 73/16	<b>Rolle</b>	<b>Matrikkelenhet</b>	<b>Arealendring</b>		
		Avgiver	0826 - 106/19	-833,8		
		Mottaker	0826 - 106/414	833,8		
		Berørt	0826 - 106/251	0		
		Berørt	0826 - 106/252	0		
		Berørt	0826 - 106/436	0		
		Berørt	0826 - 106/461	0		
Opprett ny grunneiendom ved fradeling	23.11.2016	Tinglyst		07.12.2016	0826mie	23.11.2016
Oppmålingsforretning	2016/4447 Jnr. 59/16	<b>Rolle</b>	<b>Matrikkelenhet</b>	<b>Arealendring</b>		
		Avgiver	0826 - 106/19	-57,6		
		Mottaker	0826 - 106/413	57,6		
Trinn i fullføring av ikke fullført oppmålingsforretning	28.12.2018				flarigmo	28.12.2018
Oppmålingsforretning	2016/4447 Jnr. 59/16	<b>Rolle</b>	<b>Matrikkelenhet</b>	<b>Arealendring</b>		
		Avgiver	0826 - 106/19	-746,6		
		Mottaker	0826 - 106/413	746,6		
		Berørt	0826 - 106/34	0		

06.05.2021 08.08

Matrikkelbrev for 3818 - 106 / 19

Side 16 av 149

Forretning Forretningstype Årsak til feilretting	Forretningsdokumentdato Kommunal saksreferanse Annen referanse	Status	Tinglysing		Matrikkelføring	
			Endret dato	Signatur	Dato	
		<b>Rolle</b>	<b>Matrikkelenhet</b>	<b>Arealendring</b>		
		Berørt	0826 - 106/457	0		
Opprett ny grunneiendom ved fradeling	12.07.2016	Tinglyst		23.07.2016	0826mie	12.07.2016
Oppmålingsforretning	2016/2360 Jnr. 40/16	<b>Rolle</b>	<b>Matrikkelenhet</b>	<b>Arealendring</b>		
		Avgiver	0826 - 106/19	-647,5		
		Mottaker	0826 - 106/403	647,5		
		Berørt	0826 - 106/61	0		
		Berørt	0826 - 106/253	0		
Trinn i fullføring av ikke fullført oppmålingsforretning	16.07.2018				0826mie	16.07.2018
Oppmålingsforretning	2016/2360 Jnr. 40/16	<b>Rolle</b>	<b>Matrikkelenhet</b>	<b>Arealendring</b>		
		Avgiver	0826 - 106/19	-643,5		
		Mottaker	0826 - 106/403	643,5		
		Berørt	0826 - 106/61	0		
		Berørt	0826 - 106/253	0		
		Berørt	0826 - 106/438	0		
		Berørt	0826 - 106/462	0		
Retting av forretning	15.05.2018				0826gvm	15.05.2018
Feilretting		<b>Rolle</b>	<b>Matrikkelenhet</b>	<b>Arealendring</b>		
Feilføring	rettet kvalitet på gr.p.	Avgiver	0826 - 106/19	-647,5		
		Mottaker	0826 - 106/403	647,5		
		Berørt	0826 - 106/61	0		
		Berørt	0826 - 106/253	0		
		Berørt	0826 - 106/438	0		
		Berørt	0826 - 106/462	0		
Opprett ny grunneiendom ved fradeling	29.06.2016	Tinglyst		13.07.2016	gunhgeir	29.06.2016
Oppmålingsforretning	2016/1600 Jnr 21/16	<b>Rolle</b>	<b>Matrikkelenhet</b>	<b>Arealendring</b>		
		Avgiver	0826 - 106/19	-1 369,3		
		Mottaker	0826 - 106/402	1 369,4		
		Berørt	0826 - 106/19/8	0		
		Berørt	0826 - 106/401	0		

06.05.2021 08.08

Matrikkelbrev for 3818 - 106 / 19

Side 17 av 149



Forretning Forretningstype Årsak til feilretting	Forretningsdokumentdato Kommunal saksreferanse Annen referanse	Status	Tinglysing		Matrikkelføring	
			Endret dato		Signatur	Dato
Trinn i fullføring av ikke fullført oppmålingsforretning	16.06.2018				flarigmo	14.02.2019
Oppmålingsforretning	2016/1600 Jnr 21/16		<b>Rolle</b>	<b>Matrikkelenhet</b>	<b>Arealendring</b>	
			Avgiver	0826 - 106/19	-1 369,2	
			Mottaker	0826 - 106/402	1 369,2	
			Berørt	0826 - 106/19/8	0	
			Berørt	0826 - 106/401	0	
			Berørt	0826 - 106/416	0	
Opprett ny grunneiendom ved fradeling	29.06.2016	Tinglyst		19.07.2016	gunhgeir	29.06.2016
Oppmålingsforretning	2016/2353 Jnr 38/16		<b>Rolle</b>	<b>Matrikkelenhet</b>	<b>Arealendring</b>	
			Avgiver	0826 - 106/19	-1 164	
			Mottaker	0826 - 106/401	1 163,9	
			Berørt	0826 - 106/19/7	0	
			Berørt	0826 - 106/19/8	0	
			Berørt	0826 - 106/356	0	
			Berørt	0826 - 106/366	0	
Trinn i fullføring av ikke fullført oppmålingsforretning	16.06.2018				flarigmo	14.02.2019
Oppmålingsforretning	2016/2353 Jnr 38/16		<b>Rolle</b>	<b>Matrikkelenhet</b>	<b>Arealendring</b>	
			Avgiver	0826 - 106/19	-1 156,1	
			Mottaker	0826 - 106/401	1 156,1	
			Berørt	0826 - 106/19/7	0	
			Berørt	0826 - 106/19/8	0	
			Berørt	0826 - 106/356	0	
			Berørt	0826 - 106/366	0	
			Berørt	0826 - 106/402	0	
Opprett ny grunneiendom ved fradeling	18.05.2016	Tinglyst		31.05.2016	0826mie	18.05.2016
Oppmålingsforretning	2016/1500 Jnr. 11/16		<b>Rolle</b>	<b>Matrikkelenhet</b>	<b>Arealendring</b>	
			Avgiver	0826 - 106/19	-828,6	
			Mottaker	0826 - 106/400	828,6	
			Berørt	0826 - 106/379	0	
			Berørt	0826 - 106/382	0	

06.05.2021 08.08

Matrikkelbrev for 3818 - 106 / 19

Side 18 av 149

Forretning Forretningstype Årsak til feilretting	Forretningsdokumentdato Kommunal saksreferanse Annen referanse	Status	Tinglysing		Matrikkelføring	
			Endret dato		Signatur	Dato
Opprett ny grunneiendom ved fradeling	18.05.2016	Tinglyst		31.05.2016	0826mie	18.05.2016
Oppmålingsforretning	2016/1601 Jnr. 15/16		<b>Rolle</b>	<b>Matrikkelenhet</b>	<b>Arealendring</b>	
			Avgiver	0826 - 106/19	-751,2	
			Mottaker	0826 - 106/399	751,3	
			Berørt	0826 - 106/19/42	0	
			Berørt	0826 - 106/19/45	0	
Trinn i fullføring av ikke fullført oppmålingsforretning	27.10.2017				flarigmo	06.12.2017
Oppmålingsforretning	2016/1601 Jnr. 15/16		<b>Rolle</b>	<b>Matrikkelenhet</b>	<b>Arealendring</b>	
			Avgiver	0826 - 106/19	-750	
			Mottaker	0826 - 106/399	750	
			Berørt	0826 - 106/19/42	0	
			Berørt	0826 - 106/19/45	0	
			Berørt	0826 - 106/437	0	
Opprett ny grunneiendom ved fradeling	13.05.2016	Tinglyst		31.05.2016	0826mie	13.05.2016
Oppmålingsforretning	2016/1501 Jnr. 12/16		<b>Rolle</b>	<b>Matrikkelenhet</b>	<b>Arealendring</b>	
			Avgiver	0826 - 106/19	-1 449,6	
			Mottaker	0826 - 106/398	1 449,7	
			Berørt	0826 - 106/19/12	0	
			Berørt	0826 - 106/78	0	
			Berørt	0826 - 106/360	0	
			Berørt	0826 - 106/363	0	
Trinn i fullføring av ikke fullført oppmålingsforretning	20.10.2017				flarigmo	16.11.2017
Oppmålingsforretning	2016/1501 Jnr. 12/16		<b>Rolle</b>	<b>Matrikkelenhet</b>	<b>Arealendring</b>	
			Avgiver	0826 - 106/19	-1 453,2	
			Mottaker	0826 - 106/398	1 453,2	
			Berørt	0826 - 106/19/12	0	
			Berørt	0826 - 106/37	0	
			Berørt	0826 - 106/78	0	
			Berørt	0826 - 106/360	0	
			Berørt	0826 - 106/363	0	

06.05.2021 08.08

Matrikkelbrev for 3818 - 106 / 19

Side 19 av 149



Forretning Forretningstype Årsak til feilretting	Forretningsdokumentdato Kommunal saksreferanse Annen referanse	Status	Tinglysing Endret dato	Matrikkelføring	
				Signatur	Dato
Opprett ny grunneiendom ved fradeling Oppmålingsforretning	04.02.2016 2013/4458 Jnr. 56/13	Tinglyst	13.02.2016	0826mie	04.02.2016
		<b>Rolle</b>	<b>Matrikkelenhet</b>	<b>Arealendring</b>	
		Avgiver	0826 - 106/19	-514,2	
		Mottaker	0826 - 106/397	514,2	
		Berørt	0826 - 106/377	0	
		Berørt	0826 - 106/396	0	
Fullføring av Ikke fullført oppmålingsforretning ML Oppmålingsforretning	25.08.2016 2013/4458 jnr. 56/13			0826mie	04.11.2016
		<b>Rolle</b>	<b>Matrikkelenhet</b>	<b>Arealendring</b>	
		Avgiver	0826 - 106/19	-514	
		Mottaker	0826 - 106/397	514	
		Berørt	0826 - 106/377	0	
		Berørt	0826 - 106/396	0	
Opprett ny grunneiendom ved fradeling Oppmålingsforretning	04.02.2016 2013/2740 Jnr. 41/13	Tinglyst	13.02.2016	0826mie	04.02.2016
		<b>Rolle</b>	<b>Matrikkelenhet</b>	<b>Arealendring</b>	
		Avgiver	0826 - 106/19	-451,2	
		Mottaker	0826 - 106/396	451,2	
Fullføring av Ikke fullført oppmålingsforretning ML Oppmålingsforretning	25.08.2016 2013/2740 jnr. 41/13			0826mie	04.11.2016
		<b>Rolle</b>	<b>Matrikkelenhet</b>	<b>Arealendring</b>	
		Avgiver	0826 - 106/19	-451,5	
		Mottaker	0826 - 106/396	451,5	
		Berørt	0826 - 106/397	0	
Opprett ny grunneiendom ved fradeling Oppmålingsforretning	29.10.2015 2015/4453 Jnr. 65/15	Tinglyst	17.11.2015	0826mie	29.10.2015
		<b>Rolle</b>	<b>Matrikkelenhet</b>	<b>Arealendring</b>	
		Avgiver	0826 - 106/19	-1 109,2	
		Mottaker	0826 - 106/395	1 109,2	
		Berørt	0826 - 106/361	0	
Retting av forretning Feilretting Feilføring	17.10.2017 2015/4453 Jnr. 65/15			0826mie	17.10.2017
		<b>Rolle</b>	<b>Matrikkelenhet</b>	<b>Arealendring</b>	
		Avgiver	0826 - 106/19	-1 121,09	
		Mottaker	0826 - 106/395	1 121,09	

06.05.2021 08.08

Matrikkelbrev for 3818 - 106 / 19

Side 20 av 149

Forretning Forretningstype Årsak til feilretting	Forretningsdokumentdato Kommunal saksreferanse Annen referanse	Status	Tinglysing Endret dato	Matrikkelføring	
				Signatur	Dato
		<b>Rolle</b>	<b>Matrikkelenhet</b>	<b>Arealendring</b>	
		Berørt	0826 - 106/415	0	
Trinn i fullføring av ikke fullført oppmålingsforretning Oppmålingsforretning	06.10.2017 2015/4453 Jnr. 65/15			0826mie	17.10.2017
		<b>Rolle</b>	<b>Matrikkelenhet</b>	<b>Arealendring</b>	
		Avgiver	0826 - 106/19	-1 121	
		Mottaker	0826 - 106/395	1 121	
		Berørt	0826 - 106/361	0	
		Berørt	0826 - 106/415	0	
Retting av forretning Feilretting Feilføring	02.09.2016 2013/5567 Jnr 4/14			gunhgeir	02.09.2016
		<b>Rolle</b>	<b>Matrikkelenhet</b>	<b>Arealendring</b>	
		Avgiver	0826 - 106/19	-1 167,1	
		Mottaker	0826 - 106/384	1 167,1	
		Berørt	0826 - 106/36	0	
		Berørt	0826 - 106/390	0	
Retting av forretning Feilretting Feilføring	02.09.2016 2013/5567 4/14			gunhgeir	02.09.2016
		<b>Rolle</b>	<b>Matrikkelenhet</b>	<b>Arealendring</b>	
		Avgiver	0826 - 106/19	-1 167,1	
		Mottaker	0826 - 106/384	1 167,1	
		Berørt	0826 - 106/390	0	
Opprett ny grunneiendom ved fradeling Oppmålingsforretning	26.11.2014 2014/4163 Jnr. 65/14	Tinglyst	09.12.2014	0826mie	26.11.2014
		<b>Rolle</b>	<b>Matrikkelenhet</b>	<b>Arealendring</b>	
		Avgiver	0826 - 106/19	-742,2	
		Mottaker	0826 - 106/392	742,2	
		Berørt	0826 - 106/378	0	
Fullføring av Ikke fullført oppmålingsforretning ML Oppmålingsforretning	05.10.2016 2014/4163 J.nr. 65/14			flarigmo	07.11.2016
		<b>Rolle</b>	<b>Matrikkelenhet</b>	<b>Arealendring</b>	
		Avgiver	0826 - 106/19	-764,6	
		Mottaker	0826 - 106/392	764,6	
		Berørt	0826 - 106/378	0	

06.05.2021 08.08

Matrikkelbrev for 3818 - 106 / 19

Side 21 av 149



Forretning Forretningstype Årsak til feilretting	Forretningsdokumentdato Kommunal saksreferanse Annen referanse	Status	Tinglysing Endret dato	Matrikkelføring	
				Signatur	Dato
Opprett ny grunneiendom ved fradeling Oppmålingsforretning	17.09.2014 2014/3798 Jnr. 56/14	Tinglyst	17.10.2014	0826mie	17.09.2014
		Rolle	Matrikkelenhet	Arealendring	
		Avgiver	0826 - 106/19	-619	
		Mottaker	0826 - 106/391	619	
		Berørt	0826 - 106/390	0	
Fullføring av Ikke fullført oppmålingsforretning ML Oppmålingsforretning	25.08.2016			0826mie	04.11.2016
		Rolle	Matrikkelenhet	Arealendring	
		Avgiver	0826 - 106/19	-674,3	
		Mottaker	0826 - 106/391	674,3	
		Berørt	0826 - 106/390	0	
Opprett ny grunneiendom ved fradeling Oppmålingsforretning	17.09.2014 2014/3809 Jnr. 55/14	Tinglyst	17.10.2014	0826mie	17.09.2014
		Rolle	Matrikkelenhet	Arealendring	
		Avgiver	0826 - 106/19	-624,9	
		Mottaker	0826 - 106/390	625	
		Berørt	0826 - 106/384	0	
Fullføring av Ikke fullført oppmålingsforretning ML Oppmålingsforretning	25.08.2016 2014/3798 jnr.56/14			0826mie	04.11.2016
		Rolle	Matrikkelenhet	Arealendring	
		Avgiver	0826 - 106/19	-521,4	
		Mottaker	0826 - 106/390	521,4	
		Berørt	0826 - 106/384	0	
		Berørt	0826 - 106/391	0	
Arealoverføring Oppmålingsforretning/arealoverføring	29.07.2014 2014/94 Jnr 31-14	Tinglyst	13.08.2015	gunhgeir	20.07.2015
		Rolle	Matrikkelenhet	Arealendring	
		Avgiver	0826 - 106/19	-975,4	
		Mottaker	0826 - 106/36	975,4	
		Berørt	0826 - 106/384	0	
Grensejustering Oppmålingsforretning/grensejustering	29.07.2014 2014/94 31-14			gunhgeir	15.07.2015
		Rolle	Matrikkelenhet	Arealendring	
		Avgiver	0826 - 106/36	-9,6	
		Mottaker	0826 - 106/19	9,7	

06.05.2021 08.08

Matrikkelbrev for 3818 - 106 / 19

Side 22 av 149

Forretning Forretningstype Årsak til feilretting	Forretningsdokumentdato Kommunal saksreferanse Annen referanse	Status	Tinglysing Endret dato	Matrikkelføring	
				Signatur	Dato
		Rolle	Matrikkelenhet	Arealendring	
		Berørt	0826 - 106/384	0	
Opprett ny grunneiendom ved fradeling Oppmålingsforretning	03.07.2014 2014/1527 Jnr 35/14	Tinglyst	18.07.2014	0826gvm	03.07.2014
		Rolle	Matrikkelenhet	Arealendring	
		Avgiver	0826 - 106/19	-823,4	
		Mottaker	0826 - 106/385	823,5	
		Berørt	0826 - 106/196	0	
Retting av forretning Feilretting Feilføring	20.06.2014 2013/2051 Jnr. 25/13			flarigmo	22.04.2015
		Rolle	Matrikkelenhet	Arealendring	
		Avgiver	0826 - 106/19	-522,53	
		Mottaker	0826 - 106/373	522,53	
		Berørt	0826 - 106/374	0	
Retting av forretning Feilretting Feilføring	20.06.2014 2013/2052 Jnr. 23/13			flarigmo	22.04.2015
		Rolle	Matrikkelenhet	Arealendring	
		Avgiver	0826 - 106/19	-410,1	
		Mottaker	0826 - 106/374	410,1	
		Berørt	0826 - 106/373	0	
		Berørt	0826 - 106/375	0	
Retting av forretning Feilretting Feilføring	20.06.2014 2013/2049 21/13			flarigmo	22.04.2015
		Rolle	Matrikkelenhet	Arealendring	
		Avgiver	0826 - 106/19	-419,3	
		Mottaker	0826 - 106/375	419,3	
Opprett ny grunneiendom ved fradeling Oppmålingsforretning	20.06.2014 2014/1041 Jnr 37/14	Tinglyst	20.09.2014	0826gvm	05.09.2014
		Rolle	Matrikkelenhet	Arealendring	
		Avgiver	0826 - 106/19	-442,6	
		Mottaker	0826 - 106/389	442,6	
		Berørt	0826 - 106/386	0	
		Berørt	0826 - 106/388	0	

06.05.2021 08.08

Matrikkelbrev for 3818 - 106 / 19

Side 23 av 149



Forretning Forretningstype Årsak til feilretting	Forretningsdokumentdato Kommunal saksreferanse Annen referanse	Status	Tinglysing		Matrikkelføring	
			Endret dato		Signatur	Dato
Opprett ny grunneiendom ved fradeling	20.06.2014	Tinglyst	20.09.2014	0826gvm	05.09.2014	
Oppmålingsforretning	2014/1031 Jnr 36/14	Rolle	Matrikkelenhet	Arealendring		
		Avgiver	0826 - 106/19	-430		
		Mottaker	0826 - 106/388	430		
		Berørt	0826 - 106/386	0		
		Berørt	0826 - 106/387	0		
Opprett ny grunneiendom ved fradeling	20.06.2014	Tinglyst	20.09.2014	0826gvm	05.09.2014	
Oppmålingsforretning	2014/1026 Jnr 38/14	Rolle	Matrikkelenhet	Arealendring		
		Avgiver	0826 - 106/19	-427,4		
		Mottaker	0826 - 106/387	427,4		
Opprett ny grunneiendom ved fradeling	20.06.2014	Tinglyst	20.09.2014	0826gvm	05.09.2014	
Oppmålingsforretning	2014/276 Jnr 19/14	Rolle	Matrikkelenhet	Arealendring		
		Avgiver	0826 - 106/19	-424,9		
		Mottaker	0826 - 106/386	424,9		
Opprett ny grunneiendom ved fradeling	30.05.2014	Tinglyst	06.06.2014	0826mie	30.05.2014	
Oppmålingsforretning	2013/5567 Jnr. 04/14	Rolle	Matrikkelenhet	Arealendring		
		Avgiver	0826 - 106/19	-996,6		
		Mottaker	0826 - 106/384	996,6		
		Berørt	0826 - 106/36	0		
Fullføring av Ikke fullført oppmålingsforretning ML	18.05.2015			0826mie	01.09.2015	
Oppmålingsforretning	2013/5567 Jnr. 4/14	Rolle	Matrikkelenhet	Arealendring		
		Avgiver	0826 - 106/19	-1 163,9		
		Mottaker	0826 - 106/384	1 163,9		
		Berørt	0826 - 106/36	0		
		Berørt	0826 - 106/390	0		
Opprett ny grunneiendom ved fradeling	23.05.2014	Tinglyst	07.06.2014	0826mie	23.05.2014	
Oppmålingsforretning	2014/1079 Jnr. 25/14	Rolle	Matrikkelenhet	Arealendring		
		Avgiver	0826 - 106/19	-1 882,2		
		Mottaker	0826 - 106/383	1 882,2		

06.05.2021 08.08

Matrikkelbrev for 3818 - 106 / 19

Side 24 av 149

Forretning Forretningstype Årsak til feilretting	Forretningsdokumentdato Kommunal saksreferanse Annen referanse	Status	Tinglysing		Matrikkelføring	
			Endret dato		Signatur	Dato
Fullføring av Ikke fullført oppmålingsforretning ML	05.10.2016				flarigmo	07.11.2016
Oppmålingsforretning	2014/1079 Jnr. 25/14	Rolle	Matrikkelenhet	Arealendring		
		Avgiver	0826 - 106/19	-1 895,2		
		Mottaker	0826 - 106/383	1 895,2		
		Berørt	0826 - 106/19/76	0		
Opprett ny grunneiendom ved fradeling	04.07.2013	Tinglyst	12.07.2013	0826mie	04.07.2013	
Oppmålingsforretning	2013/2742 Jnr. 42/13	Rolle	Matrikkelenhet	Arealendring		
		Avgiver	0826 - 106/19	-847,1		
		Mottaker	0826 - 106/382	847,1		
Fullføring av Ikke fullført oppmålingsforretning ML	03.07.2015			0826mie	03.07.2015	
Oppmålingsforretning	13/2742 Jnr. 42/13	Rolle	Matrikkelenhet	Arealendring		
		Avgiver	0826 - 106/19	-840,3		
		Mottaker	0826 - 106/382	840,3		
Opprett ny grunneiendom ved fradeling	04.07.2013	Tinglyst	12.07.2013	0826mie	04.07.2013	
Oppmålingsforretning	2013/2643 Jnr. 43/12	Rolle	Matrikkelenhet	Arealendring		
		Avgiver	0826 - 106/19	-1 454,6		
		Mottaker	0826 - 106/381	1 454,6		
		Berørt	0826 - 106/366	0		
Fullføring av Ikke fullført oppmålingsforretning ML	03.07.2015			0826mie	03.07.2015	
Oppmålingsforretning	13/2643 Jnr. 43/13	Rolle	Matrikkelenhet	Arealendring		
		Avgiver	0826 - 106/19	-1 485,9		
		Mottaker	0826 - 106/381	1 485,9		
		Berørt	0826 - 106/366	0		
Opprett ny grunneiendom ved fradeling	08.05.2013	Tinglyst	16.05.2013	0826mie	08.05.2013	
Oppmålingsforretning	2013/1373 Jnr. 17/13	Rolle	Matrikkelenhet	Arealendring		
		Avgiver	0826 - 106/19	-855,4		
		Mottaker	0826 - 106/379	855,5		
		Berørt	0826 - 106/378	0		

06.05.2021 08.08

Matrikkelbrev for 3818 - 106 / 19

Side 25 av 149



Forretning Forretningstype Årsak til feilretting	Forretningsdokumentdato Kommunal saksreferanse Annen referanse	Status	Tinglysing		Matrikkelføring	
			Endret dato	Signatur	Dato	
Fullføring av Ikke fullført oppmålingsforretning ML Oppmålingsforretning	16.07.2015 2013/1372 Jnr. 16/13				0826mie	16.07.2015
		Rolle	Matrikkelenhet	Arealendring		
		Avgiver	0826 - 106/19	-869,1		
		Mottaker	0826 - 106/379	869,1		
Opprett ny grunneiendom ved fradeling Oppmålingsforretning	08.05.2013 2013/1372 Jnr. 16/13	Tinglyst	16.05.2013	0826mie	08.05.2013	
		Rolle	Matrikkelenhet	Arealendring		
		Avgiver	0826 - 106/19	-988,2		
		Mottaker	0826 - 106/378	988,2		
Fullføring av Ikke fullført oppmålingsforretning ML Oppmålingsforretning	16.07.2015 2013/1372 jnr. 16/13			0826mie	16.07.2015	
		Rolle	Matrikkelenhet	Arealendring		
		Avgiver	0826 - 106/19	-979,9		
		Mottaker	0826 - 106/378	979,9		
		Berørt	0826 - 106/379	0		
		Berørt	0826 - 106/392	0		
Opprett ny grunneiendom ved fradeling Oppmålingsforretning	08.05.2013 2013/1370 Jnr. 15/13	Tinglyst	16.05.2013	0826mie	08.05.2013	
		Rolle	Matrikkelenhet	Arealendring		
		Avgiver	0826 - 106/19	-1 097,1		
		Mottaker	0826 - 106/377	1 097,1		
Fullføring av Ikke fullført oppmålingsforretning ML Oppmålingsforretning	16.07.2015 2013/1370 Jnr. 15/13			0826mie	16.07.2015	
		Rolle	Matrikkelenhet	Arealendring		
		Avgiver	0826 - 106/19	-1 117,2		
		Mottaker	0826 - 106/377	1 117,2		
Opprett ny grunneiendom ved fradeling Oppmålingsforretning	06.05.2013 2013/2050 Jnr. 22/13	Tinglyst	14.05.2013	0826mie	06.05.2013	
		Rolle	Matrikkelenhet	Arealendring		
		Avgiver	0826 - 106/19	-434,1		
		Mottaker	0826 - 106/376	434,1		
		Berørt	0826 - 106/375	0		
Fullføring av Ikke fullført oppmålingsforretning ML Oppmålingsforretning	20.06.2014 2013/2050 Jnr.22/13			flarigmo	22.04.2015	
		Rolle	Matrikkelenhet	Arealendring		
		Avgiver	0826 - 106/19	-407,3		

06.05.2021 08.08

Matrikkelbrev for 3818 - 106 / 19

Side 26 av 149

Forretning Forretningstype Årsak til feilretting	Forretningsdokumentdato Kommunal saksreferanse Annen referanse	Status	Tinglysing		Matrikkelføring	
			Endret dato	Signatur	Dato	
		Rolle	Matrikkelenhet	Arealendring		
		Mottaker	0826 - 106/376	407,3		
		Berørt	0826 - 106/196	0		
		Berørt	0826 - 106/317	0		
		Berørt	0826 - 106/373	0		
		Berørt	0826 - 106/374	0		
		Berørt	0826 - 106/375	0		
		Berørt	0826 - 106/385	0		
Opprett ny grunneiendom ved fradeling Oppmålingsforretning	06.05.2013 2013/2049 Jnr. 21/13	Tinglyst	14.05.2013	0826mie	06.05.2013	
		Rolle	Matrikkelenhet	Arealendring		
		Avgiver	0826 - 106/19	-431		
		Mottaker	0826 - 106/375	431,1		
		Berørt	0826 - 106/374	0		
Fullføring av Ikke fullført oppmålingsforretning ML Oppmålingsforretning	20.06.2014 2013/2049 Jnr. 21/13			flarigmo	22.04.2015	
		Rolle	Matrikkelenhet	Arealendring		
		Avgiver	0826 - 106/19	-419,3		
		Mottaker	0826 - 106/375	419,3		
		Berørt	0826 - 106/374	0		
		Berørt	0826 - 106/376	0		
		Berørt	0826 - 106/385	0		
Opprett ny grunneiendom ved fradeling Oppmålingsforretning	06.05.2013 2013/2052 Jnr. 23/13	Tinglyst	14.05.2013	0826mie	06.05.2013	
		Rolle	Matrikkelenhet	Arealendring		
		Avgiver	0826 - 106/19	-385,1		
		Mottaker	0826 - 106/374	385		
		Berørt	0826 - 106/373	0		
Fullføring av Ikke fullført oppmålingsforretning ML Oppmålingsforretning	20.06.2014 2013/2052 Jnr. 23/13			flarigmo	22.04.2015	
		Rolle	Matrikkelenhet	Arealendring		
		Avgiver	0826 - 106/19	-409,5		
		Mottaker	0826 - 106/374	409,5		
		Berørt	0826 - 106/373	0		
		Berørt	0826 - 106/375	0		

06.05.2021 08.08

Matrikkelbrev for 3818 - 106 / 19

Side 27 av 149



Forretning Forretningstype Årsak til feilretting	Forretningsdokumentdato Kommunal saksreferanse Annen referanse	Status	Tinglysing		Matrikkelføring	
			Endret dato		Signatur	Dato
Opprett ny grunneiendom ved fradeling	06.05.2013	Tinglyst	14.05.2013		0826mie	06.05.2013
Oppmålingsforretning	2013/2015 Jnr. 25/13	Rolle	Matrikkelenhet	Arealendring		
		Avgiver	0826 - 106/19	-485,1		
		Mottaker	0826 - 106/373	485,1		
Fullføring av Ikke fullført oppmålingsforretning ML	20.06.2014				flarigmo	22.04.2015
Oppmålingsforretning	2013/2051 Jnr. 25/13	Rolle	Matrikkelenhet	Arealendring		
		Avgiver	0826 - 106/19	-516,4		
		Mottaker	0826 - 106/373	516,4		
		Berørt	0826 - 106/374	0		
Opprett ny grunneiendom ved fradeling	06.05.2013	Tinglyst	14.05.2013		0826mie	06.05.2013
Oppmålingsforretning	2013/2048 Jnr. 20/13	Rolle	Matrikkelenhet	Arealendring		
		Avgiver	0826 - 106/19	-520		
		Mottaker	0826 - 106/372	520		
		Berørt	0826 - 106/19/45	0		
		Berørt	0826 - 106/159	0		
		Berørt	0826 - 106/371	0		
Fullføring av Ikke fullført oppmålingsforretning ML	31.08.2015				0826mie	31.08.2015
Oppmålingsforretning	2013/2048 Jnr. 30/13	Rolle	Matrikkelenhet	Arealendring		
		Avgiver	0826 - 106/19	-555		
		Mottaker	0826 - 106/372	555		
		Berørt	0826 - 106/159	0		
		Berørt	0826 - 106/371	0		
Opprett ny grunneiendom ved fradeling	06.05.2013	Tinglyst	14.05.2013		0826mie	06.05.2013
Oppmålingsforretning	2013/2047 Jnr. 19/13	Rolle	Matrikkelenhet	Arealendring		
		Avgiver	0826 - 106/19	-413,4		
		Mottaker	0826 - 106/371	413,4		
		Berørt	0826 - 106/19/45	0		
		Berørt	0826 - 106/159	0		
		Berørt	0826 - 106/370	0		

06.05.2021 08.08

Matrikkelbrev for 3818 - 106 / 19

Side 28 av 149

Forretning Forretningstype Årsak til feilretting	Forretningsdokumentdato Kommunal saksreferanse Annen referanse	Status	Tinglysing		Matrikkelføring	
			Endret dato		Signatur	Dato
Fullføring av Ikke fullført oppmålingsforretning ML	31.08.2015				0826mie	31.08.2015
Oppmålingsforretning	2013/2047 Jnr. 19/13	Rolle	Matrikkelenhet	Arealendring		
		Avgiver	0826 - 106/19	-427,4		
		Mottaker	0826 - 106/371	427,4		
		Berørt	0826 - 106/159	0		
		Berørt	0826 - 106/370	0		
		Berørt	0826 - 106/372	0		
Opprett ny grunneiendom ved fradeling	06.05.2013	Tinglyst	14.05.2013		0826mie	06.05.2013
Oppmålingsforretning	2013/422 Jnr. 24/13	Rolle	Matrikkelenhet	Arealendring		
		Avgiver	0826 - 106/19	-589,2		
		Mottaker	0826 - 106/370	589,2		
		Berørt	0826 - 106/159	0		
		Berørt	0826 - 106/160	0		
		Berørt	0826 - 106/369	0		
Fullføring av Ikke fullført oppmålingsforretning ML	31.08.2015				0826mie	31.08.2015
Oppmålingsforretning	2013/422 Jnr. 24/13	Rolle	Matrikkelenhet	Arealendring		
		Avgiver	0826 - 106/19	-584,4		
		Mottaker	0826 - 106/370	584,4		
		Berørt	0826 - 106/159	0		
		Berørt	0826 - 106/160	0		
		Berørt	0826 - 106/369	0		
		Berørt	0826 - 106/371	0		
Opprett ny grunneiendom ved fradeling	06.05.2013	Tinglyst	14.05.2013		0826mie	06.05.2013
Oppmålingsforretning	2013/2046 Jnr. 18/13	Rolle	Matrikkelenhet	Arealendring		
		Avgiver	0826 - 106/19	-427,2		
		Mottaker	0826 - 106/369	427,2		
Fullføring av Ikke fullført oppmålingsforretning ML	31.08.2015				0826mie	31.08.2015
Oppmålingsforretning	2013/2046 Jnr. 18/13	Rolle	Matrikkelenhet	Arealendring		
		Avgiver	0826 - 106/19	-408,6		
		Mottaker	0826 - 106/369	408,6		
		Berørt	0826 - 106/370	0		

06.05.2021 08.08

Matrikkelbrev for 3818 - 106 / 19

Side 29 av 149



Forretning Forretningstype Årsak til feilretting	Forretningsdokumentdato Kommunal saksreferanse Annen referanse	Status	Tinglysing		Matrikkelføring	
			Endret dato	Signatur	Dato	
Retting av forretning	18.02.2013				0826gvm	18.02.2013
Feilretting	2010/2673	Rolle	Matrikkelenhet	Arealendring		
Feilføring	Jnr. 53/10	Avgiver	0826 - 106/19	-1 166,9		
		Mottaker	0826 - 106/364	1 166,9		
		Berørt	0826 - 106/363	0		
Opprett ny grunneiendom ved fradeling	17.11.2011	Tinglyst	20.12.2011	0826mie	17.11.2011	
Kart- og delingsforretning	2011/3741	Rolle	Matrikkelenhet	Arealendring		
	Jnr. 55/11	Avgiver	0826 - 106/19	-1 579,4		
		Mottaker	0826 - 106/366	1 579,4		
		Berørt	0826 - 106/19/7	0		
		Berørt	0826 - 106/356	0		
		Berørt	0826 - 300/3	0		
Fullføring av Ikke fullført oppmålingsforretning ML	29.07.2014			flarigmo	02.06.2015	
Oppmålingsforretning	2011/3741	Rolle	Matrikkelenhet	Arealendring		
	Jnr. 55/11	Avgiver	0826 - 106/19	-1 584,5		
		Mottaker	0826 - 106/366	1 584,5		
		Berørt	0826 - 106/19/7	0		
		Berørt	0826 - 106/356	0		
		Berørt	0826 - 106/381	0		
		Berørt	0826 - 300/3	0		
Opprett ny grunneiendom ved fradeling	30.07.2010	Tinglyst	24.08.2010	0826mie	30.07.2010	
Oppmålingsforretning	2010/2673	Rolle	Matrikkelenhet	Arealendring		
	Jnr. 53/10	Avgiver	0826 - 106/19	-300		
		Mottaker	0826 - 106/364	300		
Fullføring av Ikke fullført oppmålingsforretning ML	30.01.2013			0826mie	30.01.2013	
Oppmålingsforretning	10/2673	Rolle	Matrikkelenhet	Arealendring		
	Jnr. 53/10	Avgiver	0826 - 106/19	-1 115,2		
		Mottaker	0826 - 106/364	1 115,2		
		Berørt	0826 - 106/363	0		

06.05.2021 08.08

Matrikkelbrev for 3818 - 106 / 19

Side 30 av 149

Forretning Forretningstype Årsak til feilretting	Forretningsdokumentdato Kommunal saksreferanse Annen referanse	Status	Tinglysing		Matrikkelføring	
			Endret dato	Signatur	Dato	
Opprett ny grunneiendom ved fradeling	13.01.2010	Tinglyst	28.01.2010	0826mie	13.01.2010	
Oppmålingsforretning	2009/4333	Rolle	Matrikkelenhet	Arealendring		
	Jnr. 92/09	Avgiver	0826 - 106/19	-299,9		
		Mottaker	0826 - 106/363	299,9		
Fullføring av midlertidig forretning DL	21.09.2011			0826gvm	11.12.2012	
Kartforretning	2009/4333	Rolle	Matrikkelenhet	Arealendring		
	Jnr. 92/09	Avgiver	0826 - 106/19	-1 161,9		
		Mottaker	0826 - 106/363	1 161,9		
		Berørt	0826 - 106/78	0		
Opprett ny grunneiendom ved fradeling	25.11.2009			0826mie	25.11.2009	
Kart- og delingsforretning	09/3763	Rolle	Matrikkelenhet	Arealendring		
	Jnr. 89/09	Avgiver	0826 - 106/19	-300		
		Mottaker	0826 - 106/362	300		
Fullføring av midlertidig forretning DL	21.10.2016			gunhgeir	26.10.2016	
Kartforretning	2009/3763	Rolle	Matrikkelenhet	Arealendring		
	Jnr. 89/09	Avgiver	0826 - 106/19	-598,7		
		Mottaker	0826 - 106/362	598,7		
		Berørt	0826 - 106/203	0		
Opprett ny grunneiendom ved fradeling	25.11.2009			0826mie	25.11.2009	
Kart- og delingsforretning	09/3706	Rolle	Matrikkelenhet	Arealendring		
	Jnr. 82/09	Avgiver	0826 - 106/19	-299,9		
		Mottaker	0826 - 106/361	299,9		
Fullføring av midlertidig forretning DL	21.09.2011			0826gvm	11.12.2012	
Kartforretning	09/3706	Rolle	Matrikkelenhet	Arealendring		
	Jnr. 82/09	Avgiver	0826 - 106/19	-1 009,2		
		Mottaker	0826 - 106/361	1 009,2		
Opprett ny grunneiendom fra festegrund	23.09.2009			0826mie	23.09.2009	
Kart- og delingsforretning	2009/2960	Rolle	Matrikkelenhet	Arealendring		
	jnr. 50/09	Avgiver	0826 - 106/19	-913,1		
		Mottaker	0826 - 106/360	913,1		

06.05.2021 08.08

Matrikkelbrev for 3818 - 106 / 19

Side 31 av 149



Forretning Forretningstype Årsak til feilretting	Forretningsdokumentdato Kommunal saksreferanse Annen referanse	Status	Tinglysing		Matrikkelføring	
			Endret dato	Signatur	Dato	
			Rolle	Matrikkelenhet	Arealendring	
			Tidligere festgrunn	0826 - 106/19/11	0	
			Berørt	0826 - 106/19/10	0	
			Berørt	0826 - 106/19/12	0	
Opprett ny grunneiendom ved fradeling Kart- og delingsforretning	08.07.2009 2009/2078 H10, tomt 17				0826gvm	08.07.2009
			Rolle	Matrikkelenhet	Arealendring	
			Avgiver	0826 - 106/19	-300,1	
			Mottaker	0826 - 106/359	300,1	
Fullføring av midlertidig forretning DL Kartforretning	21.09.2011 2009/2078 Jnr 33/09				0826gvm	11.12.2012
			Rolle	Matrikkelenhet	Arealendring	
			Avgiver	0826 - 106/19	-1 165,3	
			Mottaker	0826 - 106/359	1 165,3	
			Berørt	0826 - 106/361	0	
Opprett ny grunneiendom fra festgrunn Kart- og delingsforretning	30.12.2008 08/4972 Jnr. 194/08				0826mie	30.12.2008
			Rolle	Matrikkelenhet	Arealendring	
			Avgiver	0826 - 106/19	-1 213,6	
			Mottaker	0826 - 106/356	1 213,6	
			Tidligere festgrunn	0826 - 106/19/6	0	
			Berørt	0826 - 106/19/7	0	
			Berørt	0826 - 300/3	0	
Opprett ny grunneiendom ved fradeling Kart- og delingsforretning	03.12.2008 08/3743 81/08				0826mie	03.12.2008
			Rolle	Matrikkelenhet	Arealendring	
			Avgiver	0826 - 106/19	-100	
			Mottaker	0826 - 106/355	100	
Fullføring av midlertidig forretning DL Kart- og delingsforretning	06.08.2012 2008/3743 Jnr 81-08				gunhgeir	25.10.2012
			Rolle	Matrikkelenhet	Arealendring	
			Avgiver	0826 - 106/19	-344,8	
			Mottaker	0826 - 106/355	344,8	
			Berørt	0826 - 106/19/18	0	
			Berørt	0826 - 106/19/19	0	
			Berørt	0826 - 106/37	0	

06.05.2021 08.08

Matrikkelbrev for 3818 - 106 / 19

Side 32 av 149

Forretning Forretningstype Årsak til feilretting	Forretningsdokumentdato Kommunal saksreferanse Annen referanse	Status	Tinglysing		Matrikkelføring	
			Endret dato	Signatur	Dato	
Retting av forretning	18.09.2008					gunhgeir 21.08.2020
Feilretting	2008/2439		Rolle	Matrikkelenhet	Arealendring	
Feilføring	Jnr 150/06		Avgiver	0826 - 106/19	-1 353,53	
			Mottaker	0826 - 106/321	1 353,53	
Forretning over eksisterende matrikkelenhet Kartforretning	04.10.2007 2008/1722 J.nr 6/07				0826alk	21.05.2008
			Rolle	Matrikkelenhet	Arealendring	
			Avgiver	0826 - 106/19	-1 747,1	
			Mottaker	0826 - 106/328	1 747,1	
Grensejustering Kartforretning med grensejustering	26.09.2007 2008/2301 J.nr 4/07				0826alk	04.06.2008
			Rolle	Matrikkelenhet	Arealendring	
			Avgiver	0826 - 106/19	-79,1	
			Mottaker	0826 - 106/323	79,1	
			Berørt	0826 - 106/189	0	
			Berørt	0826 - 106/191	0	
Forretning over eksisterende matrikkelenhet Kartforretning	21.05.2007 2008/2689 Jnr 45/01				0826gvm	20.06.2008
			Rolle	Matrikkelenhet	Arealendring	
			Avgiver	0826 - 106/19	-1 274	
			Mottaker	0826 - 106/311	1 274	
			Berørt	0826 - 106/24	0	
			Berørt	0826 - 106/77	0	
			Berørt	0826 - 106/91	0	
Forretning over eksisterende matrikkelenhet Kartforretning	21.05.2007 2008/2071 Jnr 51/01				0826gvm	19.06.2008
			Rolle	Matrikkelenhet	Arealendring	
			Avgiver	0826 - 106/19	-1 137	
			Mottaker	0826 - 106/292	1 137	
			Berørt	0826 - 106/24	0	
			Berørt	0826 - 106/66	0	
			Berørt	0826 - 106/111	0	

06.05.2021 08.08

Matrikkelbrev for 3818 - 106 / 19

Side 33 av 149



Forretning Forretningstype Årsak til feilretting	Forretningsdokumentdato Kommunal saksreferanse Annen referanse	Status	Tinglysing		Matrikkelføring	
			Endret dato		Signatur	Dato
Opprett ny grunneiendom ved fradeling Kart- og delingsforretning	14.02.2007					
		Rolle	Matrikkelenhet	Arealendring		
		Avgiver	0826 - 106/19	-1 300		
		Mottaker	0826 - 106/330	1 300		
Forretning over eksisterende matrikkelenhet Kartforretning	18.09.2008 2008/3737 Tomt 9				0826chs	09.02.2010
		Rolle	Matrikkelenhet	Arealendring		
		Avgiver	0826 - 106/19	-1 387,2		
		Mottaker	0826 - 106/330	1 387,2		
		Berørt	0826 - 106/288	0		
		Berørt	0826 - 106/327	0		
Opprett ny grunneiendom ved fradeling Kart- og delingsforretning	15.01.2007					
		Rolle	Matrikkelenhet	Arealendring		
		Avgiver	0826 - 106/19	-950		
		Mottaker	0826 - 106/329	950		
Forretning over eksisterende matrikkelenhet Kartforretning	21.05.2007 2008/2691 Tomt 17				0826gvm	02.03.2010
		Rolle	Matrikkelenhet	Arealendring		
		Avgiver	0826 - 106/19	-983,3		
		Mottaker	0826 - 106/329	983,3		
Opprett ny grunneiendom ved fradeling Kart- og delingsforretning	07.12.2006					
		Rolle	Matrikkelenhet	Arealendring		
		Avgiver	0826 - 106/19	-1 300		
		Mottaker	0826 - 106/328	1 300		
Opprett ny grunneiendom ved fradeling Kart- og delingsforretning	27.11.2006					
		Rolle	Matrikkelenhet	Arealendring		
		Avgiver	0826 - 106/19	-1 000		
		Mottaker	0826 - 106/326	1 000		
Opprett ny grunneiendom ved fradeling Kart- og delingsforretning	27.11.2006					
		Rolle	Matrikkelenhet	Arealendring		
		Avgiver	0826 - 106/19	-1 000		
		Mottaker	0826 - 106/327	1 000		
06.05.2021 08.08	Matrikkelbrev for 3818 - 106 / 19					Side 34 av 149

Forretning Forretningstype Årsak til feilretting	Forretningsdokumentdato Kommunal saksreferanse Annen referanse	Status	Tinglysing		Matrikkelføring	
			Endret dato		Signatur	Dato
Forretning over eksisterende matrikkelenhet Kartforretning	18.09.2008 2008/3733 Tomt 7				0826chs	09.02.2010
		Rolle	Matrikkelenhet	Arealendring		
		Avgiver	0826 - 106/19	-1 413,6		
		Mottaker	0826 - 106/327	1 413,6		
		Berørt	0826 - 106/287	0		
Opprett ny grunneiendom ved fradeling Kart- og delingsforretning	13.11.2006					
		Rolle	Matrikkelenhet	Arealendring		
		Avgiver	0826 - 106/19	-1 200		
		Mottaker	0826 - 106/325	1 200		
Opprett ny grunneiendom ved fradeling Kart- og delingsforretning	13.11.2006					
		Rolle	Matrikkelenhet	Arealendring		
		Avgiver	0826 - 106/19	-1 350		
		Mottaker	0826 - 106/321	1 350		
Forretning over eksisterende matrikkelenhet Kartforretning	18.09.2008 2008/2439 Tomt 54B				0826chs	09.02.2010
		Rolle	Matrikkelenhet	Arealendring		
		Avgiver	0826 - 106/19	-1 256,8		
		Mottaker	0826 - 106/321	1 256,8		
Opprett ny grunneiendom ved fradeling Kart- og delingsforretning	10.11.2006					
		Rolle	Matrikkelenhet	Arealendring		
		Avgiver	0826 - 106/19	-1 200		
		Mottaker	0826 - 106/324	1 200		
Forretning over eksisterende matrikkelenhet Kartforretning	18.09.2008 2008/3738 Tomt 11				0826chs	09.02.2010
		Rolle	Matrikkelenhet	Arealendring		
		Avgiver	0826 - 106/19	-1 677,3		
		Mottaker	0826 - 106/324	1 677,3		
		Berørt	0826 - 106/288	0		
Opprett ny grunneiendom ved fradeling Kart- og delingsforretning	13.03.2006					
		Rolle	Matrikkelenhet	Arealendring		
		Avgiver	0826 - 106/19	-1 100		
		Mottaker	0826 - 106/320	1 100		
06.05.2021 08.08	Matrikkelbrev for 3818 - 106 / 19					Side 35 av 149



Forretning Forretningstype Årsak til feilretting	Forretningsdokumentdato Kommunal saksreferanse Annen referanse	Status	Tinglysing		Matrikkelføring	
			Endret dato	Signatur	Dato	
Opprett ny grunneiendom ved fradeling Kart- og delingsforretning	20.02.2006		Rolle	Matrikkelenhet	Arealendring	
			Avgiver	0826 - 106/19	-1 100	
			Mottaker	0826 - 106/319	1 100	
Opprett ny grunneiendom ved fradeling Kart- og delingsforretning	01.12.2005		Rolle	Matrikkelenhet	Arealendring	
			Avgiver	0826 - 106/19	-1 000	
			Mottaker	0826 - 106/317	1 000	
Opprett ny grunneiendom ved fradeling Kart- og delingsforretning	22.11.2005 M3774		Rolle	Matrikkelenhet	Arealendring	
			Avgiver	0826 - 106/19	-992,8	
			Mottaker	0826 - 106/318	992,8	
Opprett ny grunneiendom ved fradeling Kart- og delingsforretning	22.11.2005 M3776		Rolle	Matrikkelenhet	Arealendring	EMM
			Avgiver	0826 - 106/19	-841,5	
			Mottaker	0826 - 106/299	841,5	
Opprett ny grunneiendom ved fradeling Kart- og delingsforretning	22.11.2005 M3778		Rolle	Matrikkelenhet	Arealendring	EMM
			Avgiver	0826 - 106/19	-1 486,5	
			Mottaker	0826 - 106/281	1 486,5	
Opprett ny grunneiendom ved fradeling Kart- og delingsforretning	18.11.2005		Rolle	Matrikkelenhet	Arealendring	
			Avgiver	0826 - 106/19	-2 002,9	
			Mottaker	0826 - 106/288	2 002,9	
Opprett ny grunneiendom ved fradeling Kart- og delingsforretning	17.11.2005		Rolle	Matrikkelenhet	Arealendring	
			Avgiver	0826 - 106/19	-1 603	
			Mottaker	0826 - 106/275	1 603	

06.05.2021 08.08

Matrikkelbrev for 3818 - 106 / 19

Side 36 av 149

Forretning Forretningstype Årsak til feilretting	Forretningsdokumentdato Kommunal saksreferanse Annen referanse	Status	Tinglysing		Matrikkelføring	
			Endret dato	Signatur	Dato	
Opprett ny grunneiendom ved fradeling Kart- og delingsforretning	04.11.2005		Rolle	Matrikkelenhet	Arealendring	
			Avgiver	0826 - 106/19	-1 084,2	
			Mottaker	0826 - 106/316	1 084,2	
Opprett ny grunneiendom ved fradeling Kart- og delingsforretning	21.10.2005		Rolle	Matrikkelenhet	Arealendring	
			Avgiver	0826 - 106/19	-980	
			Mottaker	0826 - 106/315	980	
Opprett ny grunneiendom ved fradeling Kart- og delingsforretning	21.10.2005		Rolle	Matrikkelenhet	Arealendring	
			Avgiver	0826 - 106/19	-1 200	
			Mottaker	0826 - 106/311	1 200	
Opprett ny grunneiendom ved fradeling Kart- og delingsforretning	21.10.2005		Rolle	Matrikkelenhet	Arealendring	
			Avgiver	0826 - 106/19	-1 100	
			Mottaker	0826 - 106/313	1 100	
Opprett ny grunneiendom ved fradeling Kart- og delingsforretning	21.10.2005		Rolle	Matrikkelenhet	Arealendring	
			Avgiver	0826 - 106/19	-1 000	
			Mottaker	0826 - 106/312	1 000	
Opprett ny grunneiendom ved fradeling Kart- og delingsforretning	21.09.2005		Rolle	Matrikkelenhet	Arealendring	
			Avgiver	0826 - 106/19	-1 050	
			Mottaker	0826 - 106/310	1 050	
Forretning over eksisterende matrikkelenhet Kartforretning	18.09.2008 2008/2446 Tomt 81		Rolle	Matrikkelenhet	Arealendring	0826chs 09.02.2010
			Avgiver	0826 - 106/19	-1 198,7	
			Mottaker	0826 - 106/310	1 198,7	
			Berørt	0826 - 106/286	0	
			Berørt	0826 - 106/312	0	

06.05.2021 08.08

Matrikkelbrev for 3818 - 106 / 19

Side 37 av 149



Forretning Forretningstype Årsak til feilretting	Forretningsdokumentdato Kommunal saksreferanse Annen referanse	Status	Tinglysing		Matrikkelføring	
			Endret dato	Signatur	Dato	
Opprett ny grunneiendom ved fradeling Kart- og delingsforretning	19.04.2005					
		Rolle	Matrikkelenhet	Arealendring		
		Avgiver	0826 - 106/19	-1 280		
		Mottaker	0826 - 106/300	1 280		
Opprett ny grunneiendom ved fradeling Kart- og delingsforretning	29.03.2005					
		Rolle	Matrikkelenhet	Arealendring		
		Avgiver	0826 - 106/19	-900		
		Mottaker	0826 - 106/296	900		
Opprett ny grunneiendom ved fradeling Kart- og delingsforretning	29.03.2005					
		Rolle	Matrikkelenhet	Arealendring		
		Avgiver	0826 - 106/19	-1 000		
		Mottaker	0826 - 106/295	1 000		
Opprett ny grunneiendom ved fradeling Kart- og delingsforretning	23.02.2005 M3777			EMM		
		Rolle	Matrikkelenhet	Arealendring		
		Avgiver	0826 - 106/19	-1 154,8		
		Mottaker	0826 - 106/293	1 154,8		
Opprett ny grunneiendom ved fradeling Kart- og delingsforretning	23.02.2005					
		Rolle	Matrikkelenhet	Arealendring		
		Avgiver	0826 - 106/19	-942,2		
		Mottaker	0826 - 106/291	942,2		
Opprett ny grunneiendom ved fradeling Kart- og delingsforretning	23.02.2005					
		Rolle	Matrikkelenhet	Arealendring		
		Avgiver	0826 - 106/19	-956,6		
		Mottaker	0826 - 106/289	956,6		
Arealoverføring	10.02.2005			EMM		
Arealoverføring	3692					
		Rolle	Matrikkelenhet	Arealendring		
		Avgiver	0826 - 106/19	-1 330,6		
		Mottaker	0826 - 106/287	1 330,6		

06.05.2021 08.08

Matrikkelbrev for 3818 - 106 / 19

Side 38 av 149

Forretning Forretningstype Årsak til feilretting	Forretningsdokumentdato Kommunal saksreferanse Annen referanse	Status	Tinglysing		Matrikkelføring	
			Endret dato	Signatur	Dato	
Sammenslåing av matrikkelenheter Sammenslåing	08.02.2005					
		Rolle	Matrikkelenhet	Arealendring		
		Avgiver	0826 - 106/15	-7 836,3		
		Mottaker	0826 - 106/19	7 836,3		
Arealoverføring Arealoverføring	19.01.2005 M3674					
		Rolle	Matrikkelenhet	Arealendring		
		Avgiver	0826 - 106/19	-756		
		Mottaker	0826 - 106/64	756		
Opprett ny grunneiendom ved fradeling Kart- og delingsforretning	05.01.2005					
		Rolle	Matrikkelenhet	Arealendring		
		Avgiver	0826 - 106/19	-900		
		Mottaker	0826 - 106/286	900		
Opprett ny grunneiendom ved fradeling Kart- og delingsforretning	23.12.2004					
		Rolle	Matrikkelenhet	Arealendring		
		Avgiver	0826 - 106/19	-1 060		
		Mottaker	0826 - 106/274	1 060		
Opprett ny grunneiendom ved fradeling Kart- og delingsforretning	17.12.2004					
		Rolle	Matrikkelenhet	Arealendring		
		Avgiver	0826 - 106/19	-2 900		
		Mottaker	0826 - 106/280	2 900		
Opprett ny grunneiendom ved fradeling Kart- og delingsforretning	09.12.2004					
		Rolle	Matrikkelenhet	Arealendring		
		Avgiver	0826 - 106/19	-1 474,1		
		Mottaker	0826 - 106/279	1 474,1		
Opprett ny grunneiendom ved fradeling Kart- og delingsforretning	17.11.2004					
		Rolle	Matrikkelenhet	Arealendring		
		Avgiver	0826 - 106/19	-1 518,6		
		Mottaker	0826 - 106/277	1 518,6		

06.05.2021 08.08

Matrikkelbrev for 3818 - 106 / 19

Side 39 av 149



Forretning Forretningstype Årsak til feilretting	Forretningsdokumentdato Kommunal saksreferanse Annen referanse	Status	Tinglysing		Matrikkelføring	
			Endret dato	Signatur	Dato	
Opprett ny grunneiendom ved fradeling Kart- og delingsforretning	15.11.2004		Rolle	Matrikkelenhet	Arealendring	
			Avgiver	0826 - 106/19	-1 200	
			Mottaker	0826 - 106/278	1 200	
Opprett ny grunneiendom ved fradeling Kart- og delingsforretning	05.11.2004		Rolle	Matrikkelenhet	Arealendring	
			Avgiver	0826 - 106/19	-1 500	
			Mottaker	0826 - 106/276	1 500	
Opprett ny grunneiendom ved fradeling Kart- og delingsforretning	04.10.2004		Rolle	Matrikkelenhet	Arealendring	
			Avgiver	0826 - 106/19	-975,5	
			Mottaker	0826 - 106/267	975,5	
Opprett ny grunneiendom ved fradeling Kart- og delingsforretning	04.10.2004		Rolle	Matrikkelenhet	Arealendring	
			Avgiver	0826 - 106/19	-1 186,9	
			Mottaker	0826 - 106/260	1 186,9	
Opprett ny grunneiendom ved fradeling Kart- og delingsforretning	04.10.2004		Rolle	Matrikkelenhet	Arealendring	
			Avgiver	0826 - 106/19	-725,8	
			Mottaker	0826 - 106/273	725,8	
Opprett ny grunneiendom ved fradeling Kart- og delingsforretning	04.10.2004		Rolle	Matrikkelenhet	Arealendring	
			Avgiver	0826 - 106/19	-1 269,6	
			Mottaker	0826 - 106/270	1 269,6	
Opprett ny grunneiendom ved fradeling Kart- og delingsforretning	04.10.2004		Rolle	Matrikkelenhet	Arealendring	
			Avgiver	0826 - 106/19	-943,7	
			Mottaker	0826 - 106/271	943,7	

06.05.2021 08.08

Matrikkelbrev for 3818 - 106 / 19

Side 40 av 149

Forretning Forretningstype Årsak til feilretting	Forretningsdokumentdato Kommunal saksreferanse Annen referanse	Status	Tinglysing		Matrikkelføring	
			Endret dato	Signatur	Dato	
Opprett ny grunneiendom ved fradeling Kart- og delingsforretning	04.10.2004		Rolle	Matrikkelenhet	Arealendring	
			Avgiver	0826 - 106/19	-953,1	
			Mottaker	0826 - 106/272	953,1	
Opprett ny grunneiendom ved fradeling Kart- og delingsforretning	01.10.2004		Rolle	Matrikkelenhet	Arealendring	
			Avgiver	0826 - 106/19	-1 029,3	
			Mottaker	0826 - 106/308	1 029,3	
Opprett ny grunneiendom ved fradeling Kart- og delingsforretning	23.09.2004		Rolle	Matrikkelenhet	Arealendring	
			Avgiver	0826 - 106/19	-1 139,5	
			Mottaker	0826 - 106/264	1 139,5	
Opprett ny grunneiendom ved fradeling Kart- og delingsforretning	23.09.2004		Rolle	Matrikkelenhet	Arealendring	
			Avgiver	0826 - 106/19	-1 397,9	
			Mottaker	0826 - 106/263	1 397,9	
Opprett ny grunneiendom ved fradeling Kart- og delingsforretning	20.09.2004		Rolle	Matrikkelenhet	Arealendring	
			Avgiver	0826 - 106/19	-1 118,2	
			Mottaker	0826 - 106/265	1 118,2	
Opprett ny grunneiendom ved fradeling Kart- og delingsforretning	20.09.2004		Rolle	Matrikkelenhet	Arealendring	
			Avgiver	0826 - 106/19	-1 619	
			Mottaker	0826 - 106/266	1 619	
Opprett ny grunneiendom ved fradeling Kart- og delingsforretning	16.09.2004		Rolle	Matrikkelenhet	Arealendring	
			Avgiver	0826 - 106/19	-1 434	
			Mottaker	0826 - 106/262	1 434	

06.05.2021 08.08

Matrikkelbrev for 3818 - 106 / 19

Side 41 av 149



Forretning Forretningstype Årsak til feilretting	Forretningsdokumentdato Kommunal saksreferanse Annen referanse	Status	Tinglysing		Matrikkelføring	
			Endret dato	Signatur	Dato	
Opprett ny grunneiendom ved fradeling Kart- og delingsforretning	14.09.2004		Rolle	Matrikkelenhet	Arealendring	
			Avgiver	0826 - 106/19	-1 127,7	
			Mottaker	0826 - 106/261	1 127,7	
Opprett ny grunneiendom ved fradeling Kart- og delingsforretning	01.09.2004		Rolle	Matrikkelenhet	Arealendring	
			Avgiver	0826 - 106/19	-1 499,7	
			Mottaker	0826 - 106/259	1 499,7	
Opprett ny grunneiendom ved fradeling Kart- og delingsforretning	26.08.2004		Rolle	Matrikkelenhet	Arealendring	
			Avgiver	0826 - 106/19	-2 128,1	
			Mottaker	0826 - 106/258	2 128,1	
Opprett ny grunneiendom ved fradeling Kart- og delingsforretning	21.04.2004		Rolle	Matrikkelenhet	Arealendring	
			Avgiver	0826 - 106/19	-1 600	
			Mottaker	0826 - 106/256	1 600	
Opprett ny grunneiendom ved fradeling Kart- og delingsforretning	12.03.2004		Rolle	Matrikkelenhet	Arealendring	
			Avgiver	0826 - 106/19	-1 300	
			Mottaker	0826 - 106/255	1 300	
Opprett ny grunneiendom ved fradeling Kart- og delingsforretning	10.03.2004		Rolle	Matrikkelenhet	Arealendring	
			Avgiver	0826 - 106/19	-1 300	
			Mottaker	0826 - 106/254	1 300	
Opprett ny grunneiendom ved fradeling Kart- og delingsforretning	22.10.2003		Rolle	Matrikkelenhet	Arealendring	
			Avgiver	0826 - 106/19	-1 400	
			Mottaker	0826 - 106/248	1 400	

06.05.2021 08.08

Matrikkelbrev for 3818 - 106 / 19

Side 42 av 149

Forretning Forretningstype Årsak til feilretting	Forretningsdokumentdato Kommunal saksreferanse Annen referanse	Status	Tinglysing		Matrikkelføring	
			Endret dato	Signatur	Dato	
Opprett ny grunneiendom ved fradeling Kart- og delingsforretning	19.09.2003		Rolle	Matrikkelenhet	Arealendring	
			Avgiver	0826 - 106/19	-963,1	
			Mottaker	0826 - 106/247	963,1	
Opprett ny grunneiendom ved fradeling Kart- og delingsforretning	10.09.2003		Rolle	Matrikkelenhet	Arealendring	
			Avgiver	0826 - 106/19	-1 026	
			Mottaker	0826 - 106/287	1 026	
Opprett ny grunneiendom ved fradeling Kart- og delingsforretning	23.07.2003		Rolle	Matrikkelenhet	Arealendring	
			Avgiver	0826 - 106/19	-1 561,8	
			Mottaker	0826 - 106/221	1 561,8	
Opprett ny grunneiendom ved fradeling Kart- og delingsforretning	23.07.2003		Rolle	Matrikkelenhet	Arealendring	
			Avgiver	0826 - 106/19	-1 295,5	
			Mottaker	0826 - 106/222	1 295,5	
Opprett ny grunneiendom ved fradeling Kart- og delingsforretning	22.04.2003		Rolle	Matrikkelenhet	Arealendring	
			Avgiver	0826 - 106/19	-1 300	
			Mottaker	0826 - 106/219	1 300	
Opprett ny grunneiendom ved fradeling Kart- og delingsforretning	03.04.2003		Rolle	Matrikkelenhet	Arealendring	
			Avgiver	0826 - 106/19	-1 279	
			Mottaker	0826 - 106/218	1 279	
Opprett ny grunneiendom ved fradeling Kart- og delingsforretning	24.01.2003		Rolle	Matrikkelenhet	Arealendring	
			Avgiver	0826 - 106/19	-950	
			Mottaker	0826 - 106/205	950	

06.05.2021 08.08

Matrikkelbrev for 3818 - 106 / 19

Side 43 av 149



Forretning Forretningstype Årsak til feilretting	Forretningsdokumentdato Kommunal saksreferanse Annen referanse	Status	Tinglysing		Matrikkelføring	
			Endret dato	Signatur	Dato	
Opprett ny grunneiendom ved fradeling Kart- og delingsforretning	09.12.2002		Rolle	Matrikkelenhet	Arealendring	
			Avgiver	0826 - 106/19	-1 400	
			Mottaker	0826 - 106/204	1 400	
Opprett ny grunneiendom ved fradeling Kart- og delingsforretning	27.09.2002		Rolle	Matrikkelenhet	Arealendring	
			Avgiver	0826 - 106/19	-1 100	
			Mottaker	0826 - 106/203	1 100	
Opprett ny grunneiendom ved fradeling Kart- og delingsforretning	20.06.2002		Rolle	Matrikkelenhet	Arealendring	
			Avgiver	0826 - 106/19	-1 400	
			Mottaker	0826 - 106/202	1 400	
Opprett ny grunneiendom ved fradeling Kart- og delingsforretning	23.04.2002		Rolle	Matrikkelenhet	Arealendring	
			Avgiver	0826 - 106/19	-1 000	
			Mottaker	0826 - 106/200	1 000	
Opprett ny grunneiendom ved fradeling Kart- og delingsforretning	23.04.2002		Rolle	Matrikkelenhet	Arealendring	
			Avgiver	0826 - 106/19	-1 100	
			Mottaker	0826 - 106/201	1 100	
Opprett ny grunneiendom ved fradeling Kart- og delingsforretning	27.02.2002		Rolle	Matrikkelenhet	Arealendring	
			Avgiver	0826 - 106/19	-1 100	
			Mottaker	0826 - 106/198	1 100	
Opprett ny grunneiendom ved fradeling Kart- og delingsforretning	27.02.2002		Rolle	Matrikkelenhet	Arealendring	
			Avgiver	0826 - 106/19	-1 600	
			Mottaker	0826 - 106/197	1 600	

06.05.2021 08.08

Matrikkelbrev for 3818 - 106 / 19

Side 44 av 149

Forretning Forretningstype Årsak til feilretting	Forretningsdokumentdato Kommunal saksreferanse Annen referanse	Status	Tinglysing		Matrikkelføring	
			Endret dato	Signatur	Dato	
Opprett ny grunneiendom ved fradeling Kart- og delingsforretning	13.12.2001		Rolle	Matrikkelenhet	Arealendring	
			Avgiver	0826 - 106/19	-1 100	
			Mottaker	0826 - 106/193	1 100	
Opprett ny grunneiendom ved fradeling Kart- og delingsforretning	23.11.2001		Rolle	Matrikkelenhet	Arealendring	
			Avgiver	0826 - 106/19	-1 400	
			Mottaker	0826 - 106/191	1 400	
Opprett ny grunneiendom ved fradeling Kart- og delingsforretning	23.11.2001		Rolle	Matrikkelenhet	Arealendring	
			Avgiver	0826 - 106/19	-1 100	
			Mottaker	0826 - 106/190	1 100	
Opprett ny grunneiendom ved fradeling Kart- og delingsforretning	23.11.2001		Rolle	Matrikkelenhet	Arealendring	
			Avgiver	0826 - 106/19	-1 400	
			Mottaker	0826 - 106/192	1 400	
Opprett ny grunneiendom ved fradeling Kart- og delingsforretning	16.08.2001		Rolle	Matrikkelenhet	Arealendring	
			Avgiver	0826 - 106/19	-1 000	
			Mottaker	0826 - 106/189	1 000	
Opprett ny grunneiendom ved fradeling Kart- og delingsforretning	16.08.2001		Rolle	Matrikkelenhet	Arealendring	
			Avgiver	0826 - 106/19	-1 100	
			Mottaker	0826 - 106/188	1 100	
Opprett ny grunneiendom ved fradeling Kart- og delingsforretning	16.08.2001		Rolle	Matrikkelenhet	Arealendring	
	3449		Avgiver	0826 - 106/19	-1 297,3	
			Mottaker	0826 - 106/187	1 297,3	

06.05.2021 08.08

Matrikkelbrev for 3818 - 106 / 19

Side 45 av 149



Forretning Forretningstype Årsak til feilretting	Forretningsdokumentdato Kommunal saksreferanse Annen referanse	Status	Tinglysing		Matrikkelføring	
			Endret dato		Signatur	Dato
Opprett ny grunneiendom ved fradeling Kart- og delingsforretning	16.08.2001		Rolle	Matrikkelenhet	Arealendring	
			Avgiver	0826 - 106/19	-1 200	
			Mottaker	0826 - 106/186	1 200	
Opprett ny grunneiendom ved fradeling Kart- og delingsforretning	16.08.2001		Rolle	Matrikkelenhet	Arealendring	
			Avgiver	0826 - 106/19	-1 200	
			Mottaker	0826 - 106/184	1 200	
Opprett ny grunneiendom ved fradeling Kart- og delingsforretning	16.04.2001		Rolle	Matrikkelenhet	Arealendring	
			Avgiver	0826 - 106/19	-750	
			Mottaker	0826 - 106/185	750	
Grensejustering Grensejustering	11.02.2000 29/97		Rolle	Matrikkelenhet	Arealendring	
			Avgiver	0826 - 106/19	-271,6	
			Mottaker	0826 - 106/82	271,6	
Opprett ny grunneiendom ved fradeling Kart- og delingsforretning	17.01.2000 M 2965		Rolle	Matrikkelenhet	Arealendring	
			Avgiver	0826 - 106/19	-985,1	
			Mottaker	0826 - 106/158	985,1	
Opprett ny grunneiendom ved fradeling Kart- og delingsforretning	17.01.2000 M 2966		Rolle	Matrikkelenhet	Arealendring	
			Avgiver	0826 - 106/19	-1 076,7	
			Mottaker	0826 - 106/159	1 076,7	
Opprett ny grunneiendom ved fradeling Kart- og delingsforretning	17.01.2000		Rolle	Matrikkelenhet	Arealendring	
			Avgiver	0826 - 106/19	-1 038,1	
			Mottaker	0826 - 106/160	1 038,1	

06.05.2021 08.08

Matrikkelbrev for 3818 - 106 / 19

Side 46 av 149

Forretning Forretningstype Årsak til feilretting	Forretningsdokumentdato Kommunal saksreferanse Annen referanse	Status	Tinglysing		Matrikkelføring	
			Endret dato		Signatur	Dato
Opprett ny grunneiendom ved fradeling Kart- og delingsforretning	17.01.2000		Rolle	Matrikkelenhet	Arealendring	
			Avgiver	0826 - 106/19	-1 008,4	
			Mottaker	0826 - 106/161	1 008,4	
Opprett ny grunneiendom ved fradeling Kart- og delingsforretning	17.01.2000 M 2969		Rolle	Matrikkelenhet	Arealendring	
			Avgiver	0826 - 106/19	-1 050,9	
			Mottaker	0826 - 106/162	1 050,9	
Opprett ny grunneiendom ved fradeling Kart- og delingsforretning	17.01.2000 M 2970		Rolle	Matrikkelenhet	Arealendring	
			Avgiver	0826 - 106/19	-728,4	
			Mottaker	0826 - 106/163	728,4	
Opprett ny grunneiendom ved fradeling Kart- og delingsforretning	17.01.2000 M 2971		Rolle	Matrikkelenhet	Arealendring	
			Avgiver	0826 - 106/19	-1 215,2	
			Mottaker	0826 - 106/164	1 215,2	
Opprett ny festegrunn Etablering av feste	27.12.1999		Rolle	Matrikkelenhet	Arealendring	
			Avgiver	0826 - 106/19	-778	
			Mottaker	0826 - 106/19/47	778	
Opprett ny grunneiendom ved fradeling Kart- og delingsforretning	17.11.1999		Rolle	Matrikkelenhet	Arealendring	
			Avgiver	0826 - 106/19	-1 186,7	
			Mottaker	0826 - 106/149	1 186,7	
Opprett ny grunneiendom ved fradeling Kart- og delingsforretning	05.11.1999		Rolle	Matrikkelenhet	Arealendring	
			Avgiver	0826 - 106/19	-982,3	
			Mottaker	0826 - 106/144	982,3	

06.05.2021 08.08

Matrikkelbrev for 3818 - 106 / 19

Side 47 av 149



Forretning Forretningstype Årsak til feilretting	Forretningsdokumentdato Kommunal saksreferanse Annen referanse	Status	Tinglysing		Matrikkelføring	
			Endret dato	Signatur	Dato	
Opprett ny grunneiendom ved fradeling Kart- og delingsforretning	05.11.1999					
		Rolle	Matrikkelenhet	Arealendring		
		Avgiver	0826 - 106/19	-877,9		
		Mottaker	0826 - 106/143	877,9		
Opprett ny grunneiendom ved fradeling Kart- og delingsforretning	05.11.1999					
		Rolle	Matrikkelenhet	Arealendring		
		Avgiver	0826 - 106/19	-882,3		
		Mottaker	0826 - 106/145	882,3		
Opprett ny grunneiendom ved fradeling Kart- og delingsforretning	05.11.1999					
		Rolle	Matrikkelenhet	Arealendring		
		Avgiver	0826 - 106/19	-839,9		
		Mottaker	0826 - 106/146	839,9		
Opprett ny grunneiendom ved fradeling Kart- og delingsforretning	05.11.1999					
		Rolle	Matrikkelenhet	Arealendring		
		Avgiver	0826 - 106/19	-849,6		
		Mottaker	0826 - 106/147	849,6		
Opprett ny grunneiendom ved fradeling Kart- og delingsforretning	05.11.1999					
		Rolle	Matrikkelenhet	Arealendring		
		Avgiver	0826 - 106/19	-900		
		Mottaker	0826 - 106/150	900		
Forretning over eksisterende matrikkelenhet Kartforretning	18.09.2008 2008/2440 FH2-T52				0826chs	09.02.2010
		Rolle	Matrikkelenhet	Arealendring		
		Avgiver	0826 - 106/19	-915,4		
		Mottaker	0826 - 106/150	915,4		
		Berørt	0826 - 106/81	0		
Opprett ny grunneiendom ved fradeling Kart- og delingsforretning	29.09.1999 M 2157				AMI	
		Rolle	Matrikkelenhet	Arealendring		
		Avgiver	0826 - 106/19	-832,4		
		Mottaker	0826 - 106/148	832,4		

06.05.2021 08.08

Matrikkelbrev for 3818 - 106 / 19

Side 48 av 149

Forretning Forretningstype Årsak til feilretting	Forretningsdokumentdato Kommunal saksreferanse Annen referanse	Status	Tinglysing		Matrikkelføring	
			Endret dato	Signatur	Dato	
Opprett ny grunneiendom ved fradeling Kart- og delingsforretning	03.09.1999 29/97					
		Rolle	Matrikkelenhet	Arealendring		
		Avgiver	0826 - 106/19	-708,4		
		Mottaker	0826 - 106/82	708,4		
Opprett ny festegrund Etablering av feste	12.01.1998					
		Rolle	Matrikkelenhet	Arealendring		
		Avgiver	0826 - 106/19	-2 529,3		
		Mottaker	0826 - 106/19/80	2 529,3		
Opprett ny festegrund Etablering av feste	27.11.1997					
		Rolle	Matrikkelenhet	Arealendring		
		Avgiver	0826 - 106/19	-995,8		
		Mottaker	0826 - 106/19/69	995,8		
Opprett ny grunneiendom ved fradeling Kart- og delingsforretning	16.10.1997					
		Rolle	Matrikkelenhet	Arealendring		
		Avgiver	0826 - 106/19	-977,5		
		Mottaker	0826 - 106/84	977,5		
Opprett ny grunneiendom ved fradeling Kart- og delingsforretning	16.10.1997 M 2700				AMI	
		Rolle	Matrikkelenhet	Arealendring		
		Avgiver	0826 - 106/19	-680,9		
		Mottaker	0826 - 106/87	680,9		
Opprett ny grunneiendom ved fradeling Kart- og delingsforretning	16.10.1997 M 2158					
		Rolle	Matrikkelenhet	Arealendring		
		Avgiver	0826 - 106/19	-1 018,9		
		Mottaker	0826 - 106/81	1 018,9		
Opprett ny grunneiendom ved fradeling Kart- og delingsforretning	16.10.1997 M 2861				SOH	
		Rolle	Matrikkelenhet	Arealendring		
		Avgiver	0826 - 106/19	-868,4		
		Mottaker	0826 - 106/78	868,4		

06.05.2021 08.08

Matrikkelbrev for 3818 - 106 / 19

Side 49 av 149



Forretning Forretningstype Årsak til feilretting	Forretningsdokumentdato Kommunal saksreferanse Annen referanse	Status	Tinglysing		Matrikkelføring	
			Endret dato	Endret dato	Signatur	Dato
Opprett ny grunneiendom ved fradeling Kart- og delingsforretning	16.10.1997 M 2697				AMI	
		Rolle	Matrikkelenhet	Arealendring		
		Avgiver	0826 - 106/19	-761		
		Mottaker	0826 - 106/79	761		
Opprett ny grunneiendom ved fradeling Kart- og delingsforretning	16.10.1997 M 2698				AMI	
		Rolle	Matrikkelenhet	Arealendring		
		Avgiver	0826 - 106/19	-1 016,8		
		Mottaker	0826 - 106/85	1 016,8		
Opprett ny grunneiendom ved fradeling Kart- og delingsforretning	16.10.1997 M 2699				AMI	
		Rolle	Matrikkelenhet	Arealendring		
		Avgiver	0826 - 106/19	-913,9		
		Mottaker	0826 - 106/86	913,9		
Opprett ny grunneiendom ved fradeling Kart- og delingsforretning	16.10.1997 M 2701				AMI	
		Rolle	Matrikkelenhet	Arealendring		
		Avgiver	0826 - 106/19	-557		
		Mottaker	0826 - 106/88	557		
Opprett ny grunneiendom ved fradeling Kart- og delingsforretning	16.10.1997 M 2702				AMI	
		Rolle	Matrikkelenhet	Arealendring		
		Avgiver	0826 - 106/19	-802,2		
		Mottaker	0826 - 106/89	802,2		
Opprett ny grunneiendom ved fradeling Kart- og delingsforretning	15.10.1997				AMI	
		Rolle	Matrikkelenhet	Arealendring		
		Avgiver	0826 - 106/19	-1 467,4		
		Mottaker	0826 - 106/83	1 467,4		
Opprett ny grunneiendom ved fradeling Kart- og delingsforretning	15.10.1997 M 2697				AMI	
		Rolle	Matrikkelenhet	Arealendring		
		Avgiver	0826 - 106/19	-921,8		
		Mottaker	0826 - 106/80	921,8		

06.05.2021 08.08

Matrikkelbrev for 3818 - 106 / 19

Side 50 av 149

Forretning Forretningstype Årsak til feilretting	Forretningsdokumentdato Kommunal saksreferanse Annen referanse	Status	Tinglysing		Matrikkelføring	
			Endret dato	Endret dato	Signatur	Dato
Grensejustering Grensejustering	04.09.1997 M 2704				AMI	
		Rolle	Matrikkelenhet	Arealendring		
		Avgiver	0826 - 106/19	-204,3		
		Mottaker	0826 - 106/19/41	204,3		
Grensejustering Grensejustering	04.09.1997 M 2703				AMI	
		Rolle	Matrikkelenhet	Arealendring		
		Avgiver	0826 - 106/19	-335,7		
		Mottaker	0826 - 106/19/61	335,7		
Opprett ny festegrund Etablering av feste	15.10.1996				AMI	
		Rolle	Matrikkelenhet	Arealendring		
		Avgiver	0826 - 106/19	-771,5		
		Mottaker	0826 - 106/19/43	771,5		
Opprett ny festegrund Etablering av feste	15.10.1996				AMI	
		Rolle	Matrikkelenhet	Arealendring		
		Avgiver	0826 - 106/19	-1 001,7		
		Mottaker	0826 - 106/19/45	1 001,7		
Opprett ny grunneiendom ved fradeling Kart- og delingsforretning	19.08.1996 M 2717				SOH	
		Rolle	Matrikkelenhet	Arealendring		
		Avgiver	0826 - 106/19	-1 095,9		
		Mottaker	0826 - 106/63	1 095,9		
Opprett ny grunneiendom ved fradeling Kart- og delingsforretning	05.07.1996 M 2846				SOH	
		Rolle	Matrikkelenhet	Arealendring		
		Avgiver	0826 - 106/19	-15 672,8		
		Mottaker	0826 - 106/61	15 672,8		
Opprett ny festegrund Etablering av feste	27.02.1996 M 2161				AMI	
		Rolle	Matrikkelenhet	Arealendring		
		Avgiver	0826 - 106/19	-993,7		
		Mottaker	0826 - 106/19/76	993,7		

06.05.2021 08.08

Matrikkelbrev for 3818 - 106 / 19

Side 51 av 149



Forretning Forretningstype Årsak til feilretting	Forretningsdokumentdato Kommunal saksreferanse Annen referanse	Status	Tinglysing		Matrikkelføring	
			Endret dato		Signatur	Dato
Opprett ny festegrunn	21.08.1995					AMI
Etablering av feste	M 2147	Rolle	Matrikkelenhet		Arealendring	
		Avgiver	0826 - 106/19		-1 060,8	
		Mottaker	0826 - 106/19/42		1 060,8	
Opprett ny festegrunn	20.06.1994					AMI
Etablering av feste	M 2719	Rolle	Matrikkelenhet		Arealendring	
		Avgiver	0826 - 106/19		-999,1	
		Mottaker	0826 - 106/19/74		999,1	
Opprett ny grunneiendom ved fradeling	10.05.1994					SOH
Kart- og delingsforretning	M 2862	Rolle	Matrikkelenhet		Arealendring	
		Avgiver	0826 - 106/19		-1 288	
		Mottaker	0826 - 106/37		1 288	
Opprett ny grunneiendom ved fradeling	10.05.1994					AMI
Kart- og delingsforretning	M 2533	Rolle	Matrikkelenhet		Arealendring	
		Avgiver	0826 - 106/19		-1 124,4	
		Mottaker	0826 - 106/36		1 124,4	
Opprett ny grunneiendom ved fradeling	17.02.1994					AMI
Kart- og delingsforretning	M 2532	Rolle	Matrikkelenhet		Arealendring	
		Avgiver	0826 - 106/19		-459,3	
		Mottaker	0826 - 106/34		459,3	
Opprett ny festegrunn	21.01.1993					AMI
Etablering av feste	M 2712	Rolle	Matrikkelenhet		Arealendring	
		Avgiver	0826 - 106/19		-1 862,8	
		Mottaker	0826 - 106/19/73		1 862,8	
Opprett ny festegrunn	02.07.1992					AMI
Etablering av feste	M 2715	Rolle	Matrikkelenhet		Arealendring	
		Avgiver	0826 - 106/19		-1 028,4	
		Mottaker	0826 - 106/19/72		1 028,4	

06.05.2021 08.08

Matrikkelbrev for 3818 - 106 / 19

Side 52 av 149

Forretning Forretningstype Årsak til feilretting	Forretningsdokumentdato Kommunal saksreferanse Annen referanse	Status	Tinglysing		Matrikkelføring	
			Endret dato		Signatur	Dato
Opprett ny festegrunn	05.06.1992					AMI
Etablering av feste	M 2716	Rolle	Matrikkelenhet		Arealendring	
		Avgiver	0826 - 106/19		-953,4	
		Mottaker	0826 - 106/19/71		953,4	
Opprett ny festegrunn	07.02.1992					AMI
Etablering av feste	M 2713	Rolle	Matrikkelenhet		Arealendring	
		Avgiver	0826 - 106/19		-3 469,4	
		Mottaker	0826 - 106/19/70		3 469,4	
Opprett ny festegrunn	13.12.1991					AMI
Etablering av feste	M 2714	Rolle	Matrikkelenhet		Arealendring	
		Avgiver	0826 - 106/19		-1 410,8	
		Mottaker	0826 - 106/19/68		1 410,8	
Opprett ny festegrunn	20.06.1991					AMI
Etablering av feste	M 2711	Rolle	Matrikkelenhet		Arealendring	
		Avgiver	0826 - 106/19		-1 063,3	
		Mottaker	0826 - 106/19/67		1 063,3	
Opprett ny festegrunn	10.05.1991					AMI
Etablering av feste	M 2709	Rolle	Matrikkelenhet		Arealendring	
		Avgiver	0826 - 106/19		-880,5	
		Mottaker	0826 - 106/19/66		880,5	
Opprett ny festegrunn	10.05.1991					AMI
Etablering av feste	M 2710	Rolle	Matrikkelenhet		Arealendring	
		Avgiver	0826 - 106/19		-884	
		Mottaker	0826 - 106/19/65		884	
Opprett ny festegrunn	15.03.1990					AMI
Etablering av feste		Rolle	Matrikkelenhet		Arealendring	
		Avgiver	0826 - 106/19		-44 407,9	
		Mottaker	0826 - 106/19/81		44 407,9	

06.05.2021 08.08

Matrikkelbrev for 3818 - 106 / 19

Side 53 av 149



Forretning Forretningstype Årsak til feilretting	Forretningsdokumentdato Kommunal saksreferanse Annen referanse	Status	Tinglysing		Matrikkelføring	
			Endret dato	Signatur	Dato	
Opprett ny festegrunn	21.02.1990				AMI	
Etablering av feste	M 2708	Rolle	Matrikkelenhet	Arealendring		
		Avgiver	0826 - 106/19	-2 394,9		
		Mottaker	0826 - 106/19/64	2 394,9		
Opprett ny festegrunn	21.02.1990				AMI	
Etablering av feste	M 2707	Rolle	Matrikkelenhet	Arealendring		
		Avgiver	0826 - 106/19	-2 425,1		
		Mottaker	0826 - 106/19/63	2 425,1		
Sammenslåing av matrikkelenheter	07.02.1990					
Sammenslåing		Rolle	Matrikkelenhet	Arealendring		
		Avgiver	0826 - 106/17	-160 000		
		Mottaker	0826 - 106/19	160 000		
Opprett ny festegrunn	18.09.1989					
Etablering av feste	M 2166	Rolle	Matrikkelenhet	Arealendring		
		Avgiver	0826 - 106/19	-1 113		
		Mottaker	0826 - 106/19/61	1 113		
Opprett ny festegrunn	19.06.1989					
Etablering av feste		Rolle	Matrikkelenhet	Arealendring		
		Avgiver	0826 - 106/19	0		
		Mottaker	0826 - 106/19/37	0		
Opprett ny festegrunn	25.01.1989				AMI	
Etablering av feste	M 2720	Rolle	Matrikkelenhet	Arealendring		
		Avgiver	0826 - 106/19	-1 860,4		
		Mottaker	0826 - 106/19/79	1 860,4		
Opprett ny festegrunn	26.10.1988					
Etablering av feste		Rolle	Matrikkelenhet	Arealendring		
		Avgiver	0826 - 106/19	-912		
		Mottaker	0826 - 106/19/4	912		

06.05.2021 08.08

Matrikkelbrev for 3818 - 106 / 19

Side 54 av 149

Forretning Forretningstype Årsak til feilretting	Forretningsdokumentdato Kommunal saksreferanse Annen referanse	Status	Tinglysing		Matrikkelføring	
			Endret dato	Signatur	Dato	
Opprett ny festegrunn	26.10.1988					
Etablering av feste		Rolle	Matrikkelenhet	Arealendring		
		Avgiver	0826 - 106/19	-1 272		
		Mottaker	0826 - 106/19/3	1 272		
Opprett ny festegrunn	26.10.1988					
Etablering av feste		Rolle	Matrikkelenhet	Arealendring		
		Avgiver	0826 - 106/19	-1 130		
		Mottaker	0826 - 106/19/2	1 130		
Opprett ny grunneiendom ved fradeling	10.05.1988					
Kart- og delingsforretning		Rolle	Matrikkelenhet	Arealendring		
		Avgiver	0826 - 106/19	-25 826,4		
		Mottaker	0826 - 106/22	25 826,4		
Opprett ny grunneiendom ved fradeling	10.05.1988					
Kart- og delingsforretning		Rolle	Matrikkelenhet	Arealendring		
		Avgiver	0826 - 106/19	-20 000		
		Mottaker	0826 - 106/21	20 000		
Opprett ny grunneiendom ved fradeling	10.05.1988					
Kart- og delingsforretning		Rolle	Matrikkelenhet	Arealendring		
		Avgiver	0826 - 106/19	-38 000		
		Mottaker	0826 - 106/20	38 000		
Opprett ny festegrunn	06.05.1988					
Etablering av feste		Rolle	Matrikkelenhet	Arealendring		
		Avgiver	0826 - 106/19	-786		
		Mottaker	0826 - 106/19/55	786		
Opprett ny festegrunn	06.05.1988				AMI	
Etablering av feste	M 2146	Rolle	Matrikkelenhet	Arealendring		
		Avgiver	0826 - 106/19	-975		
		Mottaker	0826 - 106/19/41	975		

06.05.2021 08.08

Matrikkelbrev for 3818 - 106 / 19

Side 55 av 149



Forretning Forretningstype Årsak til feilretting	Forretningsdokumentdato Kommunal saksreferanse Annen referanse	Status	Tinglysing		Matrikkelføring	
			Endret dato	Signatur	Dato	
Opprett ny festegrunn	06.05.1988					
Etablering av feste		Rolle	Matrikkelenhet	Arealendring		
		Avgiver	0826 - 106/19	-916		
		Mottaker	0826 - 106/19/40	916		
Opprett ny festegrunn	06.05.1988					
Etablering av feste		Rolle	Matrikkelenhet	Arealendring		
		Avgiver	0826 - 106/19	-1 032		
		Mottaker	0826 - 106/19/39	1 032		
Opprett ny festegrunn	06.05.1988					
Etablering av feste		Rolle	Matrikkelenhet	Arealendring		
		Avgiver	0826 - 106/19	-1 041		
		Mottaker	0826 - 106/19/38	1 041		
Opprett ny festegrunn	06.05.1988					
Etablering av feste		Rolle	Matrikkelenhet	Arealendring		
		Avgiver	0826 - 106/19	-978		
		Mottaker	0826 - 106/19/33	978		
Opprett ny festegrunn	06.05.1988					
Etablering av feste		Rolle	Matrikkelenhet	Arealendring		
		Avgiver	0826 - 106/19	-923		
		Mottaker	0826 - 106/19/32	923		
Opprett ny festegrunn	06.05.1988					
Etablering av feste		Rolle	Matrikkelenhet	Arealendring		
		Avgiver	0826 - 106/19	-947		
		Mottaker	0826 - 106/19/31	947		
Opprett ny festegrunn	06.05.1988					
Etablering av feste		Rolle	Matrikkelenhet	Arealendring		
		Avgiver	0826 - 106/19	-760		
		Mottaker	0826 - 106/19/30	760		

06.05.2021 08.08

Matrikkelbrev for 3818 - 106 / 19

Side 56 av 149

Forretning Forretningstype Årsak til feilretting	Forretningsdokumentdato Kommunal saksreferanse Annen referanse	Status	Tinglysing		Matrikkelføring	
			Endret dato	Signatur	Dato	
Opprett ny festegrunn	06.05.1988					
Etablering av feste		Rolle	Matrikkelenhet	Arealendring		
		Avgiver	0826 - 106/19	-960		
		Mottaker	0826 - 106/19/29	960		
Opprett ny festegrunn	06.05.1988					
Etablering av feste		Rolle	Matrikkelenhet	Arealendring		
		Avgiver	0826 - 106/19	-997		
		Mottaker	0826 - 106/19/28	997		
Opprett ny festegrunn	06.05.1988					
Etablering av feste		Rolle	Matrikkelenhet	Arealendring		
		Avgiver	0826 - 106/19	-849		
		Mottaker	0826 - 106/19/27	849		
Opprett ny festegrunn	06.05.1988					
Etablering av feste		Rolle	Matrikkelenhet	Arealendring		
		Avgiver	0826 - 106/19	-870		
		Mottaker	0826 - 106/19/26	870		
Opprett ny festegrunn	06.05.1988					
Etablering av feste		Rolle	Matrikkelenhet	Arealendring		
		Avgiver	0826 - 106/19	-828		
		Mottaker	0826 - 106/19/25	828		
Opprett ny festegrunn	06.05.1988					
Etablering av feste		Rolle	Matrikkelenhet	Arealendring		
		Avgiver	0826 - 106/19	-794		
		Mottaker	0826 - 106/19/24	794		
Opprett ny festegrunn	06.05.1988					
Etablering av feste		Rolle	Matrikkelenhet	Arealendring		
		Avgiver	0826 - 106/19	-797		
		Mottaker	0826 - 106/19/23	797		

06.05.2021 08.08

Matrikkelbrev for 3818 - 106 / 19

Side 57 av 149



Forretning Forretningstype Årsak til feilretting	Forretningsdokumentdato Kommunal saksreferanse Annen referanse	Status	Tinglysing		Matrikkelføring	
			Endret dato		Signatur	Dato
Opprett ny festegrunn	06.05.1988					
Etablering av feste		Rolle	Matrikkelenhet	Arealendring		
		Avgiver	0826 - 106/19	-1 097		
		Mottaker	0826 - 106/19/22	1 097		
Opprett ny festegrunn	06.05.1988					
Etablering av feste		Rolle	Matrikkelenhet	Arealendring		
		Avgiver	0826 - 106/19	-937		
		Mottaker	0826 - 106/19/21	937		
Opprett ny festegrunn	06.05.1988					
Etablering av feste		Rolle	Matrikkelenhet	Arealendring		
		Avgiver	0826 - 106/19	-1 057		
		Mottaker	0826 - 106/19/20	1 057		
Opprett ny festegrunn	06.05.1988					
Etablering av feste		Rolle	Matrikkelenhet	Arealendring		
		Avgiver	0826 - 106/19	-1 093		
		Mottaker	0826 - 106/19/19	1 093		
Opprett ny festegrunn	06.05.1988					
Etablering av feste		Rolle	Matrikkelenhet	Arealendring		
		Avgiver	0826 - 106/19	-1 047		
		Mottaker	0826 - 106/19/18	1 047		
Opprett ny festegrunn	06.05.1988					
Etablering av feste		Rolle	Matrikkelenhet	Arealendring		
		Avgiver	0826 - 106/19	-1 309		
		Mottaker	0826 - 106/19/17	1 309		
Opprett ny festegrunn	06.05.1988					
Etablering av feste		Rolle	Matrikkelenhet	Arealendring		
		Avgiver	0826 - 106/19	-875		
		Mottaker	0826 - 106/19/16	875		

06.05.2021 08.08

Matrikkelbrev for 3818 - 106 / 19

Side 58 av 149

Forretning Forretningstype Årsak til feilretting	Forretningsdokumentdato Kommunal saksreferanse Annen referanse	Status	Tinglysing		Matrikkelføring	
			Endret dato		Signatur	Dato
Opprett ny festegrunn	06.05.1988					
Etablering av feste		Rolle	Matrikkelenhet	Arealendring		
		Avgiver	0826 - 106/19	-820		
		Mottaker	0826 - 106/19/12	820		
Opprett ny festegrunn	06.05.1988					
Etablering av feste		Rolle	Matrikkelenhet	Arealendring		
		Avgiver	0826 - 106/19	-913		
		Mottaker	0826 - 106/19/11	913		
Opprett ny festegrunn	06.05.1988					
Etablering av feste		Rolle	Matrikkelenhet	Arealendring		
		Avgiver	0826 - 106/19	-888		
		Mottaker	0826 - 106/19/10	888		
Opprett ny festegrunn	05.05.1988					
Etablering av feste		Rolle	Matrikkelenhet	Arealendring		
		Avgiver	0826 - 106/19	-990		
		Mottaker	0826 - 106/19/46	990		
Opprett ny festegrunn	05.05.1988					
Etablering av feste		Rolle	Matrikkelenhet	Arealendring		
		Avgiver	0826 - 106/19	-930		
		Mottaker	0826 - 106/19/44	930		
Opprett ny festegrunn	04.05.1988					
Etablering av feste		Rolle	Matrikkelenhet	Arealendring		
		Avgiver	0826 - 106/19	-1 074		
		Mottaker	0826 - 106/19/36	1 074		
Opprett ny festegrunn	04.05.1988					
Etablering av feste		Rolle	Matrikkelenhet	Arealendring		
		Avgiver	0826 - 106/19	-1 107		
		Mottaker	0826 - 106/19/35	1 107		

06.05.2021 08.08

Matrikkelbrev for 3818 - 106 / 19

Side 59 av 149



Forretning Forretningstype Årsak til feilretting	Forretningsdokumentdato Kommunal saksreferanse Annen referanse	Status	Tinglysing		Matrikkelføring	
			Endret dato		Signatur	Dato
Opprett ny festegrunn	04.05.1988					
Etablering av feste		Rolle	Matrikkelenhet	Arealendring		
		Avgiver	0826 - 106/19	-893		
		Mottaker	0826 - 106/19/34	893		
Opprett ny festegrunn	04.05.1988					
Etablering av feste		Rolle	Matrikkelenhet	Arealendring		
		Avgiver	0826 - 106/19	-966		
		Mottaker	0826 - 106/19/15	966		
Opprett ny festegrunn	04.05.1988					
Etablering av feste		Rolle	Matrikkelenhet	Arealendring		
		Avgiver	0826 - 106/19	-964		
		Mottaker	0826 - 106/19/14	964		
Opprett ny festegrunn	04.05.1988					
Etablering av feste		Rolle	Matrikkelenhet	Arealendring		
		Avgiver	0826 - 106/19	-975		
		Mottaker	0826 - 106/19/13	975		
Opprett ny festegrunn	04.05.1988					
Etablering av feste		Rolle	Matrikkelenhet	Arealendring		
		Avgiver	0826 - 106/19	-1 099		
		Mottaker	0826 - 106/19/9	1 099		
Opprett ny festegrunn	04.05.1988					
Etablering av feste		Rolle	Matrikkelenhet	Arealendring		
		Avgiver	0826 - 106/19	-1 120		
		Mottaker	0826 - 106/19/8	1 120		
Opprett ny festegrunn	04.05.1988					
Etablering av feste		Rolle	Matrikkelenhet	Arealendring		
		Avgiver	0826 - 106/19	-975		
		Mottaker	0826 - 106/19/7	975		

06.05.2021 08.08

Matrikkelbrev for 3818 - 106 / 19

Side 60 av 149

Forretning Forretningstype Årsak til feilretting	Forretningsdokumentdato Kommunal saksreferanse Annen referanse	Status	Tinglysing		Matrikkelføring	
			Endret dato		Signatur	Dato
Opprett ny festegrunn	04.05.1988					
Etablering av feste		Rolle	Matrikkelenhet	Arealendring		
		Avgiver	0826 - 106/19	-1 214		
		Mottaker	0826 - 106/19/6	1 214		
Opprett ny festegrunn	04.05.1988					
Etablering av feste		Rolle	Matrikkelenhet	Arealendring		
		Avgiver	0826 - 106/19	-1 375		
		Mottaker	0826 - 106/19/5	1 375		
Opprett ny festegrunn	02.05.1988					
Etablering av feste	M 2105	Rolle	Matrikkelenhet	Arealendring		
		Avgiver	0826 - 106/19	-1 498,9		
		Mottaker	0826 - 106/19/1	1 498,9		
Opprett ny grunneiendom ved fradeling	04.02.1988					
Kart- og delingsforretning		Rolle	Matrikkelenhet	Arealendring		
		Avgiver	0826 - 106/1	-980 214,8		
		Mottaker	0826 - 106/19	980 214,8		
Opprett ny grunneiendom ved fradeling						
Kart- og delingsforretning		Rolle	Matrikkelenhet	Arealendring		
		Avgiver	0826 - 106/19	-1 500		
		Mottaker	0826 - 106/314	1 500		
Forretning over eksisterende matrikkelenhet	18.09.2008				0826chs	09.02.2010
Kartforretning	2008/2448	Rolle	Matrikkelenhet	Arealendring		
	Tomt 75	Avgiver	0826 - 106/19	-1 524,3		
		Mottaker	0826 - 106/314	1 524,3		
		Berørt	0826 - 106/276	0		
		Berørt	0826 - 106/315	0		
Opprett ny grunneiendom ved fradeling						
Kart- og delingsforretning		Rolle	Matrikkelenhet	Arealendring		
		Avgiver	0826 - 106/19	-1 100		
		Mottaker	0826 - 106/292	1 100		

06.05.2021 08.08

Matrikkelbrev for 3818 - 106 / 19

Side 61 av 149



Forretning	Forretningsdokumentdato	Status	Tinglysing	Endret dato	Matrikkelføring
Forretningstype	Kommunal saksreferanse				Signatur Dato
Årsak til feilretting	Annens referanse				
Opprett ny grunneiendom ved fradeling					
Kart- og delingsforretning		Rolle	Matrikkelenhet	Arealendring	
		Avgiver	0826 - 106/19	-953,4	
		Mottaker	0826 - 106/290	953,4	

#### Forretninger der matrikkelenheten er berørt

Forretning	Forretningsdokumentdato	Status	Tinglysing	Endret dato	Matrikkelføring
Forretningstype	Kommunal saksreferanse				Signatur Dato
Årsak til feilretting	Annens referanse				
Grensejustering	31.10.2019				0826mie 31.10.2019
Oppmålingsforretning/grensejustering	2019/643 - 2019/1058	Rolle	Matrikkelenhet	Arealendring	
		Avgiver	0826 - 106/328	-17	
		Mottaker	0826 - 106/357	17,1	
		Berørt	0826 - 106/19	0	
Kvalitetsheving for eksisterende matrikkelenhet	03.10.2019				gunhgeir 03.10.2019
Oppmålingsforretning	2019/3988	Rolle	Matrikkelenhet	Arealendring	
	Jnr 2019-3988	Berørt	0826 - 106/19	0	
		Berørt	0826 - 106/401	0	
		Berørt	0826 - 106/402	0	
Kvalitetsheving for eksisterende matrikkelenhet	23.07.2019				0826gvm 12.12.2019
Oppmålingsforretning	2016/5033 og 2019/1332	Rolle	Matrikkelenhet	Arealendring	
	Jnr 73/16	Berørt	0826 - 106/19	0	
		Berørt	0826 - 106/252	0	
		Berørt	0826 - 106/414	0	
		Berørt	0826 - 106/461	0	
Kvalitetsheving for eksisterende matrikkelenhet	23.07.2019				0826gvm 12.12.2019
Oppmålingsforretning	2017/87 og 2019/1323	Rolle	Matrikkelenhet	Arealendring	
	Jnr 8/17	Berørt	0826 - 106/19	0	
		Berørt	0826 - 106/432	0	
		Berørt	0826 - 106/438	0	

06.05.2021 08.08

Matrikkelbrev for 3818 - 106 / 19

Side 62 av 149

Forretning	Forretningsdokumentdato	Status	Tinglysing	Endret dato	Matrikkelføring
Forretningstype	Kommunal saksreferanse				Signatur Dato
Årsak til feilretting	Annens referanse				
Kvalitetsheving for eksisterende matrikkelenhet	23.07.2019				0826gvm 12.12.2019
Oppmålingsforretning	2017/1225 og 2019/1328	Rolle	Matrikkelenhet	Arealendring	
	Jnr 52/17	Berørt	0826 - 106/19	0	
		Berørt	0826 - 106/458	0	
Kvalitetsheving for eksisterende matrikkelenhet	23.07.2019				0826gvm 12.12.2019
Oppmålingsforretning	2017/1107 og 2019/1326	Rolle	Matrikkelenhet	Arealendring	
	Jnr 50/17	Berørt	0826 - 106/19	0	
		Berørt	0826 - 106/457	0	
Kvalitetsheving for eksisterende matrikkelenhet	23.07.2019				0826gvm 12.12.2019
Oppmålingsforretning	2016/4447 og 2019/1329	Rolle	Matrikkelenhet	Arealendring	
	Jnr 59/16	Berørt	0826 - 106/19	0	
		Berørt	0826 - 106/34	0	
		Berørt	0826 - 106/413	0	
		Berørt	0826 - 106/457	0	
Kvalitetsheving for eksisterende matrikkelenhet	23.11.2018				flarigmo 09.01.2019
Oppmålingsforretning	2017/1225	Rolle	Matrikkelenhet	Arealendring	
	J.nr. 52/17	Berørt	0826 - 106/19	0	
		Berørt	0826 - 106/383	0	
		Berørt	0826 - 106/387	0	
		Berørt	0826 - 106/388	0	
		Berørt	0826 - 106/457	0	
		Berørt	0826 - 106/458	0	
Kvalitetsheving for eksisterende matrikkelenhet	20.11.2017				flarigmo 20.11.2017
Feilretting	2016/1501	Rolle	Matrikkelenhet	Arealendring	
Feilføring	J.nr. 12/16	Berørt	0826 - 106/19	0	
		Berørt	0826 - 106/360	0	
		Berørt	0826 - 106/398	0	
Kvalitetsheving for eksisterende matrikkelenhet	16.11.2017				flarigmo 16.11.2017
Feilretting	2016/1501	Rolle	Matrikkelenhet	Arealendring	
Feilføring	Jnr. 12/16	Berørt	0826 - 106/19	0	

06.05.2021 08.08

Matrikkelbrev for 3818 - 106 / 19

Side 63 av 149



Forretning Forretningstype Årsak til feilretting	Forretningsdokumentdato Kommunal saksreferanse Annen referanse	Status	Tinglysing	Endret dato	Matrikkelføring	
					Signatur	Dato
			Rolle	Matrikkelenhet	Arealendring	
			Berørt	0826 - 106/19/12	0	
			Berørt	0826 - 106/360	0	
			Berørt	0826 - 106/398	0	
Arealoverføring	05.10.2017	Tinglyst		23.01.2019	gunhgeir	23.11.2017
Oppmålingsforretning/arealoverføring	2016/6519 Jnr 4/17	Rolle	Matrikkelenhet	Arealendring		
		Avgiver	0826 - 106/436	-118,2		
		Mottaker	0826 - 106/250	118,3		
		Berørt	0826 - 106/19	0		
		Berørt	0826 - 106/251	0		
Kvalitetsheving for eksisterende matrikkelenhet	04.11.2016				0826mie	04.11.2016
Annen forretningstype	2014/3798 jnr. 56/14	Rolle	Matrikkelenhet	Arealendring		
		Berørt	0826 - 106/19	0		
		Berørt	0826 - 106/384	0		
		Berørt	0826 - 106/390	0		
		Berørt	0826 - 106/391	0		
Kvalitetsheving for eksisterende matrikkelenhet	26.10.2016				gunhgeir	26.10.2016
Annen forretningstype		Rolle	Matrikkelenhet	Arealendring		
		Berørt	0826 - 106/19	0		
		Berørt	0826 - 106/365	0		
Kvalitetsheving for eksisterende matrikkelenhet	26.10.2016				gunhgeir	26.10.2016
Annen forretningstype		Rolle	Matrikkelenhet	Arealendring		
		Berørt	0826 - 106/19	0		
		Berørt	0826 - 106/362	0		
		Berørt	0826 - 106/365	0		
Kvalitetsheving for eksisterende matrikkelenhet	15.01.2015				0826mie	15.01.2015
Annen forretningstype		Rolle	Matrikkelenhet	Arealendring		
		Berørt	0826 - 106/19	0		
		Berørt	0826 - 106/19/43	0		
		Berørt	0826 - 106/147	0		
		Berørt	0826 - 106/158	0		

06.05.2021 08.08

Matrikkelbrev for 3818 - 106 / 19

Side 64 av 149

Forretning Forretningstype Årsak til feilretting	Forretningsdokumentdato Kommunal saksreferanse Annen referanse	Status	Tinglysing	Endret dato	Matrikkelføring	
					Signatur	Dato
Kvalitetsheving for eksisterende matrikkelenhet	29.07.2014				gunhgeir	20.07.2015
Oppmålingsforretning	2014/94 Jnr 31-14	Rolle	Matrikkelenhet	Arealendring		
		Berørt	0826 - 106/19	0		
		Berørt	0826 - 106/36	0		
		Berørt	0826 - 106/384	0		
Kvalitetsheving for eksisterende matrikkelenhet	29.07.2014				gunhgeir	20.07.2015
Oppmålingsforretning	2014/94 31-14	Rolle	Matrikkelenhet	Arealendring		
		Berørt	0826 - 106/19	0		
		Berørt	0826 - 106/36	0		
		Berørt	0826 - 106/384	0		
		Berørt	0826 - 106/390	0		
Arealoverføring	29.07.2014	Tinglyst		05.08.2015	gunhgeir	17.07.2015
Oppmålingsforretning/arealoverføring	2014/94 Jnr 31-14	Rolle	Matrikkelenhet	Arealendring		
		Avgiver	0826 - 106/36	-127,3		
		Mottaker	0826 - 106/384	127,4		
		Berørt	0826 - 106/19	0		
Kvalitetsheving for eksisterende matrikkelenhet	29.07.2014				gunhgeir	17.07.2015
Oppmålingsforretning	2014/94 Jnr 31-14	Rolle	Matrikkelenhet	Arealendring		
		Berørt	0826 - 106/19	0		
		Berørt	0826 - 106/36	0		
		Berørt	0826 - 106/384	0		
Grensejustering	29.07.2014				gunhgeir	15.07.2015
Oppmålingsforretning/grensejustering	2014/94 Jnr 31-14	Rolle	Matrikkelenhet	Arealendring		
		Avgiver	0826 - 106/36	-1,1		
		Mottaker	0826 - 106/384	1,1		
		Berørt	0826 - 106/19	0		
Kvalitetsheving for eksisterende matrikkelenhet	20.06.2014				gunhgeir	01.02.2017
Oppmålingsforretning	2014/1031 Jnr 36/14	Rolle	Matrikkelenhet	Arealendring		
		Berørt	0826 - 106/19	0		
		Berørt	0826 - 106/387	0		

06.05.2021 08.08

Matrikkelbrev for 3818 - 106 / 19

Side 65 av 149

Forretning Forretningstype Årsak til feilretting	Forretningsdokumentdato Kommunal saksreferanse Annen referanse	Status	Tinglysing	Endret dato	Matrikkelføring	
					Signatur	Dato
			Rolle	Matrikkelenhet	Arealendring	
		Berørt	0826 - 106/388		0	
Kvalitetsheving for eksisterende matrikkelenhet	20.06.2014			gunhgeir	01.02.2017	
Oppmålingsforretning	2014/276 Jnr 19-14		Rolle	Matrikkelenhet	Arealendring	
		Berørt	0826 - 106/19		0	
		Berørt	0826 - 106/386		0	
		Berørt	0826 - 106/388		0	
		Berørt	0826 - 106/389		0	
Kvalitetsheving for eksisterende matrikkelenhet	11.03.2014			0826mie	11.03.2014	
Annen forretningstype	2014/693		Rolle	Matrikkelenhet	Arealendring	
		Berørt	0826 - 106/19		0	
		Berørt	0826 - 106/19/80		0	
		Berørt	0826 - 106/19/82		0	
		Berørt	0826 - 119/2/2		0	
		Berørt	0826 - 119/2/7		0	
		Berørt	0826 - 300/3		0	
Opprett ny grunneiendom ved fradeling	27.09.2013	Tinglyst	03.10.2013	0826mie	27.09.2013	
Oppmålingsforretning	2012/256 Jnr. 3/12		Rolle	Matrikkelenhet	Arealendring	
		Avgiver	0826 - 106/16		-11 738,9	
		Mottaker	0826 - 106/257		11 738,6	
		Berørt	0826 - 106/1		0	
		Berørt	0826 - 106/19		0	
		Berørt	0826 - 106/95		0	
		Berørt	0826 - 119/2/2		0	
Opprett ny grunneiendom ved fradeling	28.05.2013	Tinglyst	20.06.2013	0826mie	28.05.2013	
Oppmålingsforretning	2013/2356 Jnr. 32/13		Rolle	Matrikkelenhet	Arealendring	
		Avgiver	0826 - 106/326		-528,1	
		Mottaker	0826 - 106/380		528	
		Berørt	0826 - 106/19		0	
		Berørt	0826 - 106/270		0	
		Berørt	0826 - 106/271		0	
		Berørt	0826 - 106/325		0	

06.05.2021 08.08

Matrikkelbrev for 3818 - 106 / 19

Side 66 av 149

Forretning Forretningstype Årsak til feilretting	Forretningsdokumentdato Kommunal saksreferanse Annen referanse	Status	Tinglysing	Endret dato	Matrikkelføring	
					Signatur	Dato
Fullføring av Ikke fullført oppmålingsforretning ML	24.06.2015				flarigmo	18.02.2015
Oppmålingsforretning	2013/2356 Jnr. 32/2013		Rolle	Matrikkelenhet	Arealendring	
		Avgiver	0826 - 106/326		-491,2	
		Mottaker	0826 - 106/380		491,2	
		Berørt	0826 - 106/19		0	
		Berørt	0826 - 106/270		0	
		Berørt	0826 - 106/271		0	
		Berørt	0826 - 106/325		0	
Kvalitetsheving for eksisterende matrikkelenhet	18.02.2013			0826gvm	18.02.2013	
Annen forretningstype			Rolle	Matrikkelenhet	Arealendring	
		Berørt	0826 - 106/19		0	
		Berørt	0826 - 106/34		0	
Kvalitetsheving for eksisterende matrikkelenhet	22.08.2012			almtor	22.08.2012	
Feilretting	2012/1563		Rolle	Matrikkelenhet	Arealendring	
Feilføring	JNR 11/12		Berørt	0826 - 106/19	0	
		Berørt	0826 - 106/327		0	
		Berørt	0826 - 106/367		0	
Opprett ny grunneiendom ved fradeling	21.08.2012	Tinglyst	29.08.2012	gunhgeir	21.08.2012	
Oppmålingsforretning	2012/1563 Jnr 11/12		Rolle	Matrikkelenhet	Arealendring	
		Avgiver	0826 - 106/327		-707	
		Mottaker	0826 - 106/367		707,1	
		Berørt	0826 - 106/19		0	
		Berørt	0826 - 106/330		0	
Arealoverføring	06.08.2012	Tinglyst	23.01.2019	0826gvm	05.11.2013	
Oppmålingsforretning/arealoverføring	2012/2572 Jnr 30/12		Rolle	Matrikkelenhet	Arealendring	
		Avgiver	0826 - 106/253		-104,1	
		Mottaker	0826 - 106/252		104,2	
		Berørt	0826 - 106/19		0	
		Berørt	0826 - 106/61		0	

06.05.2021 08.08

Matrikkelbrev for 3818 - 106 / 19

Side 67 av 149



Forretning Forretningstype Årsak til feilretting	Forretningsdokumentdato Kommunal saksreferanse Annen referanse	Status	Tinglysing		Matrikkelføring	
			Endret dato		Signatur	Dato
Arealoverføring	06.08.2012	Tinglyst		23.01.2019	0826gvm	05.11.2013
Oppmålingsforretning/arealoverføring	2012/2572 Jnr 30/12	Rolle	Matrikkelenhet		Arealendring	
		Avgiver	0826 - 106/252		-229,7	
		Mottaker	0826 - 106/251		229,6	
		Berørt	0826 - 106/19		0	
		Berørt	0826 - 106/61		0	
Arealoverføring	06.08.2012	Tinglyst		23.01.2019	0826gvm	05.11.2013
Oppmålingsforretning/arealoverføring	2012/2572 Jnr 30/12	Rolle	Matrikkelenhet		Arealendring	
		Avgiver	0826 - 106/251		-221,1	
		Mottaker	0826 - 106/250		221,2	
		Berørt	0826 - 106/19		0	
		Berørt	0826 - 106/61		0	
Opprett ny grunneiendom ved fradeling	09.11.2010	Tinglyst		13.11.2010	0826gvm	09.11.2010
Oppmålingsforretning	2010/2095 Staulen tomt 1A nord	Rolle	Matrikkelenhet		Arealendring	
		Avgiver	0826 - 106/362		-131	
		Mottaker	0826 - 106/365		131	
		Berørt	0826 - 106/19		0	
Fullføring av Ikke fullført oppmålingsforretning ML	21.10.2016				gunhgeir	26.10.2016
Oppmålingsforretning	2010/2095 Jnr 38/10	Rolle	Matrikkelenhet		Arealendring	
		Avgiver	0826 - 106/362		-714,3	
		Mottaker	0826 - 106/365		714,3	
		Berørt	0826 - 106/19		0	
		Berørt	0826 - 106/36		0	
Forretning over eksisterende matrikkelenhet	22.09.2010				0826mie	22.09.2010
Annen forretningstype		Rolle	Matrikkelenhet		Arealendring	
		Berørt	0826 - 106/19		0	
		Berørt	0826 - 106/362		0	
Forretning over eksisterende matrikkelenhet	22.09.2010				0826gvm	22.09.2010
Annen forretningstype		Rolle	Matrikkelenhet		Arealendring	
		Berørt	0826 - 106/19		0	

06.05.2021 08.08

Matrikkelbrev for 3818 - 106 / 19

Side 68 av 149

Forretning Forretningstype Årsak til feilretting	Forretningsdokumentdato Kommunal saksreferanse Annen referanse	Status	Tinglysing		Matrikkelføring	
			Endret dato		Signatur	Dato
Forretning over eksisterende matrikkelenhet	08.01.2010				0826has	08.01.2010
Feilretting		Rolle	Matrikkelenhet		Arealendring	
Feilføring		Berørt	0826 - 106/19		0	
		Berørt	0826 - 106/359		0	
Fullføring av midlertidig forretning DL	20.09.2012				0826gvm	11.12.2012
Kartforretning	2008/5037 Jnr 200/08	Rolle	Matrikkelenhet		Arealendring	
		Avgiver	0826 - 106/328		-862,4	
		Mottaker	0826 - 106/357		862,4	
		Berørt	0826 - 106/19		0	
Forretning over eksisterende matrikkelenhet	03.12.2008				0826gvm	03.12.2008
Feilretting	2008/2691 Jnr 43/01	Rolle	Matrikkelenhet		Arealendring	
		Berørt	0826 - 106/19		0	
		Berørt	0826 - 106/24		0	
		Berørt	0826 - 106/178		0	
Forretning over eksisterende matrikkelenhet	20.06.2008				0826gvm	20.06.2008
Feilretting		Rolle	Matrikkelenhet		Arealendring	
		Berørt	0826 - 106/19		0	
		Berørt	0826 - 106/77		0	
		Berørt	0826 - 106/311		0	
Forretning over eksisterende matrikkelenhet	26.09.2007				0826alk	04.06.2008
Kartforretning	2008/2300	Rolle	Matrikkelenhet		Arealendring	
		Avgiver	0826 - 106/279		-730,3	
		Mottaker	0826 - 106/323		742,8	
		Berørt	0826 - 106/19		0	
		Berørt	0826 - 106/189		0	
		Berørt	0826 - 106/191		0	
Forretning over eksisterende matrikkelenhet	26.09.2007				0826alk	03.06.2008
Kartforretning	2008/2300 J.nr 143/06	Rolle	Matrikkelenhet		Arealendring	
		Avgiver	0826 - 106/279		0	
		Mottaker	0826 - 106/323		0	

06.05.2021 08.08

Matrikkelbrev for 3818 - 106 / 19

Side 69 av 149

Forretning Forretningstype Årsak til feilretting	Forretningsdokumentdato Kommunal saksreferanse Annen referanse	Status	Tinglysing		Matrikkelføring	
			Endret dato	Signatur	Dato	
			Rolle	Matrikkelenhet	Arealendring	
		Berørt		0826 - 106/19	0	
		Berørt		0826 - 106/189	0	
		Berørt		0826 - 106/191	0	

Forretning over eksisterende matrikkelenhet	21.05.2007				0826gvm	20.06.2008
Kartforretning	2008/2071		Rolle	Matrikkelenhet	Arealendring	
	Jnr 51/01	Berørt		0826 - 106/19	0	
		Berørt		0826 - 106/111	0	
		Berørt		0826 - 106/292	0	

Adresser						
Adresstype	Adressenavn Adresstilleggsnavn	Adressekode Kildekode	Adressenr Koord.syst. Nord	Øst	Kretser	Atkomstpunkt
Vegadresse	Kvitåvatn fjellhytter	2510	12		Grunnkrets: 0207 ROLLAG Stemmekrets: 6 Tveito Kirkesokn: 05140306 Tinn Postnr.område: 3660 RJUKAN Teltsted:	Nei
			EUREF89 UTM Sone 32 6638155	485552		
Vegadresse	Kvitåvatn fjellhytter	2510	13		Grunnkrets: 0207 ROLLAG Stemmekrets: 6 Tveito Kirkesokn: 05140306 Tinn Postnr.område: 3660 RJUKAN Teltsted:	Nei
			EUREF89 UTM Sone 32 6638147	485562		
Vegadresse	Kvitåvatn fjellhytter	2510	14		Grunnkrets: 0207 ROLLAG Stemmekrets: 6 Tveito Kirkesokn: 05140306 Tinn Postnr.område: 3660 RJUKAN Teltsted:	Nei
			EUREF89 UTM Sone 32 6638142	485535		
Vegadresse	Kvitåvatn fjellhytter	2510	15		Grunnkrets: 0207 ROLLAG Stemmekrets: 6 Tveito Kirkesokn: 05140306 Tinn	Nei
			EUREF89 UTM Sone 32			

06.05.2021 08.08 Matrikkelbrev for 3818 - 106 / 19 Side 70 av 149

				6638126	485553	Postnr.område: 3660 RJUKAN Teltsted:
Adresstype	Adressenavn Adresstilleggsnavn	Adressekode Kildekode	Adressenr Koord.syst. Nord	Øst	Kretser	Atkomstpunkt
Vegadresse	Kvitåvatn fjellhytter	2510	16		Grunnkrets: 0207 ROLLAG Stemmekrets: 6 Tveito Kirkesokn: 05140306 Tinn Postnr.område: 3660 RJUKAN Teltsted:	Nei
			EUREF89 UTM Sone 32 6638127	485529		

Adresstype	Adressenavn Adresstilleggsnavn	Adressekode Kildekode	Adressenr Koord.syst. Nord	Øst	Kretser	Atkomstpunkt
Vegadresse	Kvitåvatn fjellhytter	2510	17		Grunnkrets: 0207 ROLLAG Stemmekrets: 6 Tveito Kirkesokn: 05140306 Tinn Postnr.område: 3660 RJUKAN Teltsted:	Nei
			EUREF89 UTM Sone 32 6638120	485540		

Adresstype	Adressenavn Adresstilleggsnavn	Adressekode Kildekode	Adressenr Koord.syst. Nord	Øst	Kretser	Atkomstpunkt
Vegadresse	Kvitåvatn fjellhytter	2510	18		Grunnkrets: 0207 ROLLAG Stemmekrets: 6 Tveito Kirkesokn: 05140306 Tinn Postnr.område: 3660 RJUKAN Teltsted:	Nei
			EUREF89 UTM Sone 32 6638130	485588		

Adresstype	Adressenavn Adresstilleggsnavn	Adressekode Kildekode	Adressenr Koord.syst. Nord	Øst	Kretser	Atkomstpunkt
Vegadresse	Kvitåvatn fjellhytter	2510	19		Grunnkrets: 0207 ROLLAG Stemmekrets: 6 Tveito Kirkesokn: 05140306 Tinn Postnr.område: 3660 RJUKAN Teltsted:	Nei
			EUREF89 UTM Sone 32 6638117	485598		

Adresstype	Adressenavn Adresstilleggsnavn	Adressekode Kildekode	Adressenr Koord.syst. Nord	Øst	Kretser	Atkomstpunkt
Vegadresse	Kvitåvatn fjellhytter	2510	20		Grunnkrets: 0207 ROLLAG Stemmekrets: 6 Tveito Kirkesokn: 05140306 Tinn Postnr.område: 3660 RJUKAN Teltsted:	Nei
			EUREF89 UTM Sone 32 6638113	485566		

Adresstype	Adressenavn Adresstilleggsnavn	Adressekode Kildekode	Adressenr Koord.syst. Nord	Øst	Kretser	Atkomstpunkt
Vegadresse	Kvitåvatn fjellhytter	2510	21		Grunnkrets: 0207 ROLLAG Stemmekrets: 6 Tveito	Nei

06.05.2021 08.08 Matrikkelbrev for 3818 - 106 / 19 Side 71 av 149



EUREF89 UTM Sone 32 6638095 485586						Kirkesokn: 05140306 Tinn Postnr.område: 3660 RJUKAN Tettsted:	
Adresstype	Adressenavn Adressetilleggsnavn	Adressekode Kildekode	Adressenr Koord.syst. Nord	Øst	Kretser	Atkomspunkt	
Vegadresse	Kvitåvatn fjellhytter	2510	22		Grunnkrets: 0207 ROLLAG Stemmekrets: 6 Tveito Kirkesokn: 05140306 Tinn Postnr.område: 3660 RJUKAN Tettsted:	Nei	
EUREF89 UTM Sone 32 6638096 485569						Kirkesokn: 05140306 Tinn Postnr.område: 3660 RJUKAN Tettsted:	
Vegadresse	Kvitåvatn fjellhytter	2510	23		Grunnkrets: 0207 ROLLAG Stemmekrets: 6 Tveito Kirkesokn: 05140306 Tinn Postnr.område: 3660 RJUKAN Tettsted:	Nei	
EUREF89 UTM Sone 32 6638084 485575						Kirkesokn: 05140306 Tinn Postnr.område: 3660 RJUKAN Tettsted:	
Vegadresse	Kvitåvatn fjellhytter	2510	24		Grunnkrets: 0207 ROLLAG Stemmekrets: 6 Tveito Kirkesokn: 05140306 Tinn Postnr.område: 3660 RJUKAN Tettsted:	Nei	
EUREF89 UTM Sone 32 6638072 485596						Kirkesokn: 05140306 Tinn Postnr.område: 3660 RJUKAN Tettsted:	
Vegadresse	Kvitåvatn fjellhytter	2510	25		Grunnkrets: 0207 ROLLAG Stemmekrets: 6 Tveito Kirkesokn: 05140306 Tinn Postnr.område: 3660 RJUKAN Tettsted:	Nei	
EUREF89 UTM Sone 32 6638083 485600						Kirkesokn: 05140306 Tinn Postnr.område: 3660 RJUKAN Tettsted:	
Vegadresse	Kvitåvatn fjellhytter	2510	26		Grunnkrets: 0207 ROLLAG Stemmekrets: 6 Tveito Kirkesokn: 05140306 Tinn Postnr.område: 3660 RJUKAN Tettsted:	Nei	
EUREF89 UTM Sone 32 6638071 485612						Kirkesokn: 05140306 Tinn Postnr.område: 3660 RJUKAN Tettsted:	
Vegadresse	Kvitåvatn fjellhytter	2510	27		Grunnkrets: 0207 ROLLAG	Nei	

06.05.2021 08.08

Matrikkelbrev for 3818 - 106 / 19

Side 72 av 149

EUREF89 UTM Sone 32 6638093 485621						Stemmekrets: 6 Tveito Kirkesokn: 05140306 Tinn Postnr.område: 3660 RJUKAN Tettsted:	
Adresstype	Adressenavn Adressetilleggsnavn	Adressekode Kildekode	Adressenr Koord.syst. Nord	Øst	Kretser	Atkomspunkt	
Vegadresse	Kvitåvatn fjellhytter	2510	28		Grunnkrets: 0207 ROLLAG Stemmekrets: 6 Tveito Kirkesokn: 05140306 Tinn Postnr.område: 3660 RJUKAN Tettsted:	Nei	
EUREF89 UTM Sone 32 6638087 485631						Stemmekrets: 6 Tveito Kirkesokn: 05140306 Tinn Postnr.område: 3660 RJUKAN Tettsted:	
Vegadresse	Kvitåvatn fjellhytter	2510	29		Grunnkrets: 0207 ROLLAG Stemmekrets: 6 Tveito Kirkesokn: 05140306 Tinn Postnr.område: 3660 RJUKAN Tettsted:	Nei	
EUREF89 UTM Sone 32 6638079 485643						Stemmekrets: 6 Tveito Kirkesokn: 05140306 Tinn Postnr.område: 3660 RJUKAN Tettsted:	
Vegadresse	Kvitåvatn fjellhytter	2510	30		Grunnkrets: 0207 ROLLAG Stemmekrets: 6 Tveito Kirkesokn: 05140306 Tinn Postnr.område: 3660 RJUKAN Tettsted:	Nei	
EUREF89 UTM Sone 32 6638070 485654						Stemmekrets: 6 Tveito Kirkesokn: 05140306 Tinn Postnr.område: 3660 RJUKAN Tettsted:	
Vegadresse	Kvitåvatn fjellhytter	2510	31		Grunnkrets: 0207 ROLLAG Stemmekrets: 6 Tveito Kirkesokn: 05140306 Tinn Postnr.område: 3660 RJUKAN Tettsted:	Nei	
EUREF89 UTM Sone 32 6638055 485674						Stemmekrets: 6 Tveito Kirkesokn: 05140306 Tinn Postnr.område: 3660 RJUKAN Tettsted:	
Vegadresse	Kvitåvatn fjellhytter	2510	32		Grunnkrets: 0207 ROLLAG Stemmekrets: 6 Tveito Kirkesokn: 05140306 Tinn Postnr.område: 3660 RJUKAN Tettsted:	Nei	
EUREF89 UTM Sone 32 6638048 485684						Stemmekrets: 6 Tveito Kirkesokn: 05140306 Tinn Postnr.område: 3660 RJUKAN Tettsted:	
Vegadresse	Kvitåvatn fjellhytter	2510	32		Grunnkrets: 0207 ROLLAG Stemmekrets: 6 Tveito Kirkesokn: 05140306 Tinn Postnr.område: 3660 RJUKAN Tettsted:	Nei	

06.05.2021 08.08

Matrikkelbrev for 3818 - 106 / 19

Side 73 av 149

Adresstype	Adressenavn Adresstilleggsnavn	Adressekode Kildekode	Adressenr Koord.syst. Nord	Øst	Kretser	Atkomstpunkt
Vegadresse	Kvitåvatn fjellhytter	2510	33		Grunnkrets: 0207 ROLLAG Stemmekrets: 6 Tveito Kirkesokn: 05140306 Tinn Postnr.område: 3660 RJUKAN Tettsted:	Nei
			EUREF89 UTM Sone 32 6638039	485648		
Vegadresse	Kvitåvatn fjellhytter	2510	34		Grunnkrets: 0207 ROLLAG Stemmekrets: 6 Tveito Kirkesokn: 05140306 Tinn Postnr.område: 3660 RJUKAN Tettsted:	Nei
			EUREF89 UTM Sone 32 6638025	485650		
Vegadresse	Kvitåvatn fjellhytter	2510	35		Grunnkrets: 0207 ROLLAG Stemmekrets: 6 Tveito Kirkesokn: 05140306 Tinn Postnr.område: 3660 RJUKAN Tettsted:	Nei
			EUREF89 UTM Sone 32 6638015	485659		
Vegadresse	Kvitåvatn fjellhytter	2510	36		Grunnkrets: 0207 ROLLAG Stemmekrets: 6 Tveito Kirkesokn: 05140306 Tinn Postnr.område: 3660 RJUKAN Tettsted:	Nei
			EUREF89 UTM Sone 32 6638023	485671		
Vegadresse	Kvitåvatn fjellhytter	2510	37		Grunnkrets: 0207 ROLLAG Stemmekrets: 6 Tveito Kirkesokn: 05140306 Tinn Postnr.område: 3660 RJUKAN Tettsted:	Nei
			EUREF89 UTM Sone 32 6638014	485689		
Vegadresse	Kvitåvatn fjellhytter	2510	38		Grunnkrets: 0207 ROLLAG Stemmekrets: 6 Tveito Kirkesokn: 05140306 Tinn Postnr.område: 3660 RJUKAN	Nei
			EUREF89 UTM Sone 32 6637999	485682		

06.05.2021 08.08

Matrikelbrev for 3818 - 106 / 19

Side 74 av 149

Adresstype	Adressenavn Adresstilleggsnavn	Adressekode Kildekode	Adressenr Koord.syst. Nord	Øst	Kretser	Atkomstpunkt
Vegadresse	Kvitåvatn fjellhytter	2510	39		Grunnkrets: 0207 ROLLAG Stemmekrets: 6 Tveito Kirkesokn: 05140306 Tinn Postnr.område: 3660 RJUKAN Tettsted:	Nei
			EUREF89 UTM Sone 32 6637987	485688		
Vegadresse	Kvitåvatn fjellhytter	2510	40		Grunnkrets: 0207 ROLLAG Stemmekrets: 6 Tveito Kirkesokn: 05140306 Tinn Postnr.område: 3660 RJUKAN Tettsted:	Nei
			EUREF89 UTM Sone 32 6638035	485696		
Vegadresse	Kvitåvatn fjellhytter	2510	41		Grunnkrets: 0207 ROLLAG Stemmekrets: 6 Tveito Kirkesokn: 05140306 Tinn Postnr.område: 3660 RJUKAN Tettsted:	Nei
			EUREF89 UTM Sone 32 6638029	485709		
Vegadresse	Kvitåvatn fjellhytter	2510	42		Grunnkrets: 0207 ROLLAG Stemmekrets: 6 Tveito Kirkesokn: 05140306 Tinn Postnr.område: 3660 RJUKAN Tettsted:	Nei
			EUREF89 UTM Sone 32 6638046	485709		
Vegadresse	Kvitåvatn fjellhytter	2510	43		Grunnkrets: 0207 ROLLAG Stemmekrets: 6 Tveito Kirkesokn: 05140306 Tinn Postnr.område: 3660 RJUKAN Tettsted:	Nei
			EUREF89 UTM Sone 32 6638039	485723		
Vegadresse	Kvitåvatn fjellhytter	2510	44		Grunnkrets: 0207 ROLLAG Stemmekrets: 6 Tveito Kirkesokn: 05140306 Tinn	Nei
			EUREF89 UTM Sone 32			

06.05.2021 08.08

Matrikelbrev for 3818 - 106 / 19

Side 75 av 149



Adresstype	Adressenavn	Adressekode	Adressenr	Kretser	Atkomstpunkt
Vegadresse	Kvitåvatn fjellhytter	2510	45	0207 ROLLAG Stemmekrets: 6 Tveito Kirkesokn: 05140306 Tinn Postnr.område: 3660 RJUKAN Tettsted:	Nei
			6638037 485752		
Vegadresse	Kvitåvatn fjellhytter	2510	46	0207 ROLLAG Stemmekrets: 6 Tveito Kirkesokn: 05140306 Tinn Postnr.område: 3660 RJUKAN Tettsted:	Nei
			6638038 485765		
Vegadresse	Kvitåvatn fjellhytter	2510	47	0207 ROLLAG Stemmekrets: 6 Tveito Kirkesokn: 05140306 Tinn Postnr.område: 3660 RJUKAN Tettsted:	Nei
			6638055 485644		
Vegadresse	Kvitåvatn fjellhytter	2510	48	0207 ROLLAG Stemmekrets: 6 Tveito Kirkesokn: 05140306 Tinn Postnr.område: 3660 RJUKAN Tettsted:	Nei
			6638052 485639		

Aktive bygg som er registrert på matrikkelenheten					
Bygningsnr:	21 360 953	Bebygd areal:	0	Ant. boliger:	0
Løpenr:		Bruksareal bolig:	0	Ant. etasjer:	2
Repr.punkt:	Koordinatsystem: EUREF89 UTM Sone 32 Nord: 6638036 Øst: 485648	Bruksareal annet:	74	Vannforsyning:	Tilkn. off. vannverk
Bygningsendringstype:	Camping/utleiehytte	Bruksareal totalt:	74	Avløp:	
Næringsgruppe:	Overnattings- og serveringsvirksomhet	Bruttoareal bolig:	0	Har heis:	Nei
Bygningsstatus:	Tatt i bruk	Bruttoareal annet:	0		
Energikilder:	Elektrisitet Biobrensel	Bruttoareal totalt:	0	Alternativt areal:	0
Oppvarming:	Elektrisk Annen oppvarming	Alternativt areal 2:	0		

Etasjer									
Etasje	Antall boenheter	BRA bolig	BRA annet	BRA totalt	BTA bolig	BTA annet	BTA totalt	Alt. areal	Alt. areal 2
H02	0	0	26	26	0	0	0	0	0
H01	0	0	48	48	0	0	0	0	0

Bruksenheter									
Adresse	Bruksenhetsnummer	Bruksenhetsstype	Bruksareal	Ant. rom	Kjøkkentilgang	Bad	WC	Matrikkelenhet	
2510 Kvitåvatn fjellhytter 33	H0101	Fritidsbolig	72	0	Kjøkken	0	0	106/19	

Bygningsnr:	21 360 961	Bebygd areal:	0	Ant. boliger:	0
Løpenr:		Bruksareal bolig:	0	Ant. etasjer:	2
Repr.punkt:	Koordinatsystem: EUREF89 UTM Sone 32 Nord: 6638076 Øst: 485613	Bruksareal annet:	74	Vannforsyning:	Tilkn. off. vannverk
Bygningsendringstype:	Camping/utleiehytte	Bruksareal totalt:	74	Avløp:	
Næringsgruppe:	Overnattings- og serveringsvirksomhet	Bruttoareal bolig:	0	Har heis:	Nei
Bygningsstatus:	Tatt i bruk	Bruttoareal annet:	0		
Energikilder:	Elektrisitet Biobrensel	Bruttoareal totalt:	0	Alternativt areal:	0
Oppvarming:	Elektrisk Annen oppvarming	Alternativt areal 2:	0		

Etasjer									
Etasje	Antall boenheter	BRA bolig	BRA annet	BRA totalt	BTA bolig	BTA annet	BTA totalt	Alt. areal	Alt. areal 2
H02	0	0	26	26	0	0	0	0	0
H01	0	0	48	48	0	0	0	0	0

Bruksenheter									
Adresse	Bruksenhetsnummer	Bruksenhetsstype	Bruksareal	Ant. rom	Kjøkkentilgang	Bad	WC	Matrikkelenhet	
2510 Kvitåvatn fjellhytter 33	H0101	Fritidsbolig	72	0	Kjøkken	0	0	106/19	

Adresse	Bruksenhetsnummer	Bruksenhetstype	Bruksareal	Ant. rom	Kjøkkentilgang	Bad	WC	Matrikkelenhet
2510 Kvitåvatn fjellhytter 26	H0101	Fritidsbolig	74	0	Kjøkken	0	0	106/19
<b>Bygningsnr:</b> 21 360 988		Bebyggd areal:	0	Ant. boliger:	0	Datoer		
<b>Løpenr:</b>		Bruksareal bolig:	0	Ant. etasjer:	2	Rammetillatelse:	07.09.1998	
Repr.punkt:	Koordinatsystem: EUREF89 UTM Sone 32	Bruksareal annet:	74	Vannforsyning:	Tilkn. off.	Igangsettingstillatelse:	07.10.1998	
	Nord: 6638084 Øst: 485603	Bruksareal totalt:	74	vannverk		Tatt i bruk:	07.12.1998	
Bygningsendringskode:		Bruttoareal bolig:	0	Avløp:		Midlertidig brukstillatelse:		
Bygningstype:	Camping/utleiehytte	Bruttoareal annet:	0	Har heis:	Nei	Ferdigattest:		
Næringsgruppe:	Overnattings- og serveringsvirksomhet	Bruttoareal totalt:	0					
Bygningsstatus:	Tatt i bruk	Alternativt areal:	0					
Energikilder:	Elektrisitet	Alternativt areal 2:	0					
	Biobrensel							
Oppvarming:	Elektrisk							
	Annen oppvarming							

Etasje	Antall boenheter	BRA bolig	BRA annet	BRA totalt	BTA bolig	BTA annet	BTA totalt	Alt. areal	Alt. areal 2
H02	0	0	26	26	0	0	0	0	0
H01	0	0	48	48	0	0	0	0	0

Adresse	Bruksenhetsnummer	Bruksenhetstype	Bruksareal	Ant. rom	Kjøkkentilgang	Bad	WC	Matrikkelenhet
2510 Kvitåvatn fjellhytter 25	H0101	Fritidsbolig	72	0		0	0	106/19
<b>Bygningsnr:</b> 21 360 996		Bebyggd areal:	0	Ant. boliger:	0	Datoer		
<b>Løpenr:</b>		Bruksareal bolig:	0	Ant. etasjer:	2	Rammetillatelse:	07.09.1998	
Repr.punkt:	Koordinatsystem: EUREF89 UTM Sone 32	Bruksareal annet:	74	Vannforsyning:	Tilkn. off.	Igangsettingstillatelse:	07.10.1998	
	Nord: 6638072 Øst: 485594	Bruksareal totalt:	74	vannverk		Tatt i bruk:	07.12.1998	
Bygningsendringskode:		Bruttoareal bolig:	0	Avløp:		Midlertidig brukstillatelse:		
Bygningstype:	Camping/utleiehytte	Bruttoareal annet:	0	Har heis:	Nei	Ferdigattest:		
Næringsgruppe:	Overnattings- og serveringsvirksomhet	Bruttoareal totalt:	0					
Bygningsstatus:	Tatt i bruk	Alternativt areal:	0					
Energikilder:	Elektrisitet	Alternativt areal 2:	0					
	Biobrensel							
Oppvarming:	Elektrisk							
	Annen oppvarming							

Etasje	Antall boenheter	BRA bolig	BRA annet	BRA totalt	BTA bolig	BTA annet	BTA totalt	Alt. areal	Alt. areal 2
H02	0	0	26	26	0	0	0	0	0
H01	0	0	48	48	0	0	0	0	0

06.05.2021 08.08

Matrikkelbrev for 3818 - 106 / 19

Side 78 av 149

Adresse	Bruksenhetsnummer	Bruksenhetstype	Bruksareal	Ant. rom	Kjøkkentilgang	Bad	WC	Matrikkelenhet
2510 Kvitåvatn fjellhytter 24	H0101	Fritidsbolig	72	0	Ikke kjøkken	0	0	106/19
<b>Bygningsnr:</b> 21 361 003		Bebyggd areal:	0	Ant. boliger:	0	Datoer		
<b>Løpenr:</b>		Bruksareal bolig:	0	Ant. etasjer:	2	Rammetillatelse:	07.09.1998	
Repr.punkt:	Koordinatsystem: EUREF89 UTM Sone 32	Bruksareal annet:	74	Vannforsyning:	Tilkn. off.	Igangsettingstillatelse:	07.10.1998	
	Nord: 6638096 Øst: 485585	Bruksareal totalt:	74	vannverk		Tatt i bruk:	07.12.1998	
Bygningsendringskode:		Bruttoareal bolig:	0	Avløp:		Midlertidig brukstillatelse:		
Bygningstype:	Camping/utleiehytte	Bruttoareal annet:	0	Har heis:	Nei	Ferdigattest:		
Næringsgruppe:	Overnattings- og serveringsvirksomhet	Bruttoareal totalt:	0					
Bygningsstatus:	Tatt i bruk	Alternativt areal:	0					
Energikilder:	Elektrisitet	Alternativt areal 2:	0					
	Biobrensel							
Oppvarming:	Elektrisk							
	Annen oppvarming							

Etasje	Antall boenheter	BRA bolig	BRA annet	BRA totalt	BTA bolig	BTA annet	BTA totalt	Alt. areal	Alt. areal 2
H02	0	0	26	26	0	0	0	0	0
H01	0	0	48	48	0	0	0	0	0

Adresse	Bruksenhetsnummer	Bruksenhetstype	Bruksareal	Ant. rom	Kjøkkentilgang	Bad	WC	Matrikkelenhet
2510 Kvitåvatn fjellhytter 21	H0101	Fritidsbolig	72	0	Kjøkken	0	0	106/19
<b>Bygningsnr:</b> 21 361 011		Bebyggd areal:	0	Ant. boliger:	0	Datoer		
<b>Løpenr:</b>		Bruksareal bolig:	0	Ant. etasjer:	2	Rammetillatelse:	07.09.1998	
Repr.punkt:	Koordinatsystem: EUREF89 UTM Sone 32	Bruksareal annet:	74	Vannforsyning:	Tilkn. off.	Igangsettingstillatelse:	07.10.1998	
	Nord: 6638111 Øst: 485568	Bruksareal totalt:	74	vannverk		Tatt i bruk:	07.12.1998	
Bygningsendringskode:		Bruttoareal bolig:	0	Avløp:		Midlertidig brukstillatelse:		
Bygningstype:	Camping/utleiehytte	Bruttoareal annet:	0	Har heis:	Nei	Ferdigattest:		
Næringsgruppe:	Overnattings- og serveringsvirksomhet	Bruttoareal totalt:	0					
Bygningsstatus:	Tatt i bruk	Alternativt areal:	0					
Energikilder:	Elektrisitet	Alternativt areal 2:	0					
	Biobrensel							
Oppvarming:	Elektrisk							
	Annen oppvarming							

Etasje	Antall boenheter	BRA bolig	BRA annet	BRA totalt	BTA bolig	BTA annet	BTA totalt	Alt. areal	Alt. areal 2
H02	0	0	26	26	0	0	0	0	0

06.05.2021 08.08

Matrikkelbrev for 3818 - 106 / 19

Side 79 av 149



Etasje	Antall boenheter	BRA bolig	BRA annet	BRA totalt	BTA bolig	BTA annet	BTA totalt	Alt. areal	Alt. areal 2
H01	0	0	48	48	0	0	0	0	0
<b>Bruksenheter</b>									
Adresse	Bruksenhetsnummer	Bruksenhetstype	Bruksareal	Ant. rom	Kjøkkentilgang	Bad	WC	Matrikkelenhet	
2510 Kvitåvatn fjellhytter 20		Unummerert bruksenhet	0	0		0	0	106/19	
<b>Byggningsnr:</b>	21 361 038	Bebyggd areal:	0	Ant. boliger:	0	Datoer			
<b>Løpenr:</b>		Bruksareal bolig:	0	Ant. etasjer:	2	Rammetillatelse: 07.09.1998			
Repr.punkt:	Koordinatsystem: EUREF89 UTM Sone 32	Bruksareal annet:	74	Vannforsyning:	Tilkn. off.	Igangsettningstillatelse: 07.10.1998			
	Nord: 6638089 Øst: 485574	Bruksareal totalt:	74	vannverk		Tatt i bruk: 07.12.1998			
Byggningsendringstype:		Bruttoareal bolig:	0	Avløp:		Midlertidig brukstillatelse:			
Bygningstype:	Camping/utleiehytte	Bruttoareal annet:	0	Har heis:	Nei	Ferdigattest:			
Næringsgruppe:	Overnattings- og serveringsvirksomhet	Bruttoareal totalt:	0						
Byggningsstatus:	Tatt i bruk	Alternativt areal:	0						
Energikilder:	Elektrisitet	Alternativt areal 2:	0						
	Biobrensel								
Oppvarming:	Elektrisk								
	Annen oppvarming								

Etasje	Antall boenheter	BRA bolig	BRA annet	BRA totalt	BTA bolig	BTA annet	BTA totalt	Alt. areal	Alt. areal 2
L01	0	0	26	26	0	0	0	0	0
H01	0	0	48	48	0	0	0	0	0
<b>Bruksenheter</b>									
Adresse	Bruksenhetsnummer	Bruksenhetstype	Bruksareal	Ant. rom	Kjøkkentilgang	Bad	WC	Matrikkelenhet	
2510 Kvitåvatn fjellhytter 23		Unummerert bruksenhet	0	0		0	0	106/19	
<b>Byggningsnr:</b>	21 361 046	Bebyggd areal:	0	Ant. boliger:	0	Datoer			
<b>Løpenr:</b>		Bruksareal bolig:	0	Ant. etasjer:	2	Rammetillatelse: 07.09.1998			
Repr.punkt:	Koordinatsystem: EUREF89 UTM Sone 32	Bruksareal annet:	74	Vannforsyning:	Tilkn. off.	Igangsettningstillatelse: 07.10.1998			
	Nord: 6638097 Øst: 485565	Bruksareal totalt:	74	vannverk		Tatt i bruk: 07.12.1998			
Byggningsendringstype:		Bruttoareal bolig:	0	Avløp:		Midlertidig brukstillatelse:			
Bygningstype:	Camping/utleiehytte	Bruttoareal annet:	0	Har heis:	Nei	Ferdigattest:			
Næringsgruppe:	Overnattings- og serveringsvirksomhet	Bruttoareal totalt:	0						
Byggningsstatus:	Tatt i bruk	Alternativt areal:	0						
Energikilder:	Elektrisitet	Alternativt areal 2:	0						
	Biobrensel								
Oppvarming:	Elektrisk								
	Annen oppvarming								

#### Etasjer

06.05.2021 08.08

Matrikkelbrev for 3818 - 106 / 19

Side 80 av 149

Etasje	Antall boenheter	BRA bolig	BRA annet	BRA totalt	BTA bolig	BTA annet	BTA totalt	Alt. areal	Alt. areal 2
H02	0	0	26	26	0	0	0	0	0
H01	0	0	48	48	0	0	0	0	0
<b>Bruksenheter</b>									
Adresse	Bruksenhetsnummer	Bruksenhetstype	Bruksareal	Ant. rom	Kjøkkentilgang	Bad	WC	Matrikkelenhet	
2510 Kvitåvatn fjellhytter 22	H0101	Fritidsbolig	72	0	Kjøkken	0	0	106/19	
<b>Byggningsnr:</b>	21 361 054	Bebyggd areal:	0	Ant. boliger:	0	Datoer			
<b>Løpenr:</b>		Bruksareal bolig:	0	Ant. etasjer:	2	Rammetillatelse: 07.09.1998			
Repr.punkt:	Koordinatsystem: EUREF89 UTM Sone 32	Bruksareal annet:	74	Vannforsyning:	Tilkn. off.	Igangsettningstillatelse: 07.10.1998			
	Nord: 6638125 Øst: 485552	Bruksareal totalt:	74	vannverk		Tatt i bruk: 07.12.1998			
Byggningsendringstype:		Bruttoareal bolig:	0	Avløp:		Midlertidig brukstillatelse:			
Bygningstype:	Camping/utleiehytte	Bruttoareal annet:	0	Har heis:	Nei	Ferdigattest:			
Næringsgruppe:	Overnattings- og serveringsvirksomhet	Bruttoareal totalt:	0						
Byggningsstatus:	Tatt i bruk	Alternativt areal:	0						
Energikilder:	Elektrisitet	Alternativt areal 2:	0						
	Biobrensel								
Oppvarming:	Elektrisk								
	Annen oppvarming								

Etasje	Antall boenheter	BRA bolig	BRA annet	BRA totalt	BTA bolig	BTA annet	BTA totalt	Alt. areal	Alt. areal 2
H02	0	0	26	26	0	0	0	0	0
H01	0	0	48	48	0	0	0	0	0
<b>Bruksenheter</b>									
Adresse	Bruksenhetsnummer	Bruksenhetstype	Bruksareal	Ant. rom	Kjøkkentilgang	Bad	WC	Matrikkelenhet	
2510 Kvitåvatn fjellhytter 15	H0101	Fritidsbolig	72	0		0	0	106/19	

06.05.2021 08.08

Matrikkelbrev for 3818 - 106 / 19

Side 81 av 149

**Byggningsnr:** 21 361 062 Bebygd areal: 0 Ant. boliger: 0 Datoer  
**Løpenr:** 0 Bruksareal bolig: 0 Ant. etasjer: 2 Rammetillatelse: 07.09.1998  
 Repr.punkt: Koordinatsystem: EUREF89 UTM Sone 32 Bruksareal annet: 74 Vannforsyning: Tilkn. off. Igangsettingstillatelse: 07.10.1998  
 Nord: 6638141 Øst: 485535 Bruksareal totalt: 74 Tatt i bruk: 07.12.1998  
 Bygningstypingstype: Camping/utleiehytte Bruttoareal bolig: 0 Avløp: Midlertidig brukstillatelse:  
 Næringsgruppe: Overnattings- og serveringsvirksomhet Har heis: Nei Ferdigattest:  
 Byggningsstatus: Tatt i bruk Bruttoareal totalt: 0  
 Energikilder: Elektrisitet Alternativt areal: 0  
 Biobrensel Alternativt areal 2: 0  
 Oppvarming: Elektrisk  
 Annen oppvarming

Etasjer									
Etasje	Antall boenheter	BRA bolig	BRA annet	BRA totalt	BTA bolig	BTA annet	BTA totalt	Alt. areal	Alt. areal 2
H02	0	0	26	26	0	0	0	0	0
H01	0	0	48	48	0	0	0	0	0

**Bruksenheter**  
 Adresse Bruksenhetsnummer Bruksenhetstype Bruksareal Ant. rom Kjøkkentilgang Bad WC Matrikkelenhet  
 2510 Kvitåvatn fjellhytter 14 H0101 Fritidsbolig 72 0 Kjøkken 0 0 106/19  
**Byggningsnr:** 21 361 070 Bebygd areal: 0 Ant. boliger: 0 Datoer  
**Løpenr:** 0 Bruksareal bolig: 0 Ant. etasjer: 2 Rammetillatelse: 07.09.1998  
 Repr.punkt: Koordinatsystem: EUREF89 UTM Sone 32 Bruksareal annet: 74 Vannforsyning: Tilkn. off. Igangsettingstillatelse: 07.10.1998  
 Nord: 6638119 Øst: 485540 Bruksareal totalt: 74 Tatt i bruk: 07.12.1998  
 Bygningstypingstype: Camping/utleiehytte Bruttoareal bolig: 0 Avløp: Midlertidig brukstillatelse:  
 Næringsgruppe: Overnattings- og serveringsvirksomhet Har heis: Nei Ferdigattest:  
 Byggningsstatus: Tatt i bruk Bruttoareal totalt: 0  
 Energikilder: Elektrisitet Alternativt areal: 0  
 Biobrensel Alternativt areal 2: 0  
 Oppvarming: Elektrisk  
 Annen oppvarming

Etasjer									
Etasje	Antall boenheter	BRA bolig	BRA annet	BRA totalt	BTA bolig	BTA annet	BTA totalt	Alt. areal	Alt. areal 2
H02	0	0	26	26	0	0	0	0	0
H01	0	0	48	48	0	0	0	0	0

**Bruksenheter**

Adresse Bruksenhetsnummer Bruksenhetstype Bruksareal Ant. rom Kjøkkentilgang Bad WC Matrikkelenhet  
 2510 Kvitåvatn fjellhytter 17 H0101 Fritidsbolig 72 0 Kjøkken 0 0 106/19  
**Byggningsnr:** 21 361 089 Bebygd areal: 0 Ant. boliger: 0 Datoer  
**Løpenr:** 0 Bruksareal bolig: 0 Ant. etasjer: 2 Rammetillatelse: 07.09.1998  
 Repr.punkt: Koordinatsystem: EUREF89 UTM Sone 32 Bruksareal annet: 74 Vannforsyning: Tilkn. off. Igangsettingstillatelse: 07.10.1998  
 Nord: 6638127 Øst: 485531 Bruksareal totalt: 74 Tatt i bruk: 07.12.1998  
 Bygningstypingstype: Camping/utleiehytte Bruttoareal bolig: 0 Avløp: Midlertidig brukstillatelse:  
 Næringsgruppe: Overnattings- og serveringsvirksomhet Har heis: Nei Ferdigattest:  
 Byggningsstatus: Tatt i bruk Bruttoareal totalt: 0  
 Energikilder: Elektrisitet Alternativt areal: 0  
 Biobrensel Alternativt areal 2: 0  
 Oppvarming: Elektrisk  
 Annen oppvarming

Etasjer									
Etasje	Antall boenheter	BRA bolig	BRA annet	BRA totalt	BTA bolig	BTA annet	BTA totalt	Alt. areal	Alt. areal 2
H02	0	0	26	26	0	0	0	0	0
H01	0	0	48	48	0	0	0	0	0

**Bruksenheter**  
 Adresse Bruksenhetsnummer Bruksenhetstype Bruksareal Ant. rom Kjøkkentilgang Bad WC Matrikkelenhet  
 2510 Kvitåvatn fjellhytter 16 Unnummerert bruksenhet 0 0 0 0 0 106/19  
**Byggningsnr:** 21 361 097 Bebygd areal: 0 Ant. boliger: 0 Datoer  
**Løpenr:** 0 Bruksareal bolig: 0 Ant. etasjer: 2 Rammetillatelse: 07.09.1998  
 Repr.punkt: Koordinatsystem: EUREF89 UTM Sone 32 Bruksareal annet: 74 Vannforsyning: Tilkn. off. Igangsettingstillatelse: 07.10.1998  
 Nord: 6638155 Øst: 485554 Bruksareal totalt: 74 Tatt i bruk: 07.12.1998  
 Bygningstypingstype: Camping/utleiehytte Bruttoareal bolig: 0 Avløp: Midlertidig brukstillatelse:  
 Næringsgruppe: Overnattings- og serveringsvirksomhet Har heis: Nei Ferdigattest:  
 Byggningsstatus: Tatt i bruk Bruttoareal totalt: 0  
 Energikilder: Elektrisitet Alternativt areal: 0  
 Biobrensel Alternativt areal 2: 0  
 Oppvarming: Elektrisk  
 Annen oppvarming

Etasjer									
Etasje	Antall boenheter	BRA bolig	BRA annet	BRA totalt	BTA bolig	BTA annet	BTA totalt	Alt. areal	Alt. areal 2
H02	0	0	26	26	0	0	0	0	0
H01	0	0	48	48	0	0	0	0	0



Bruksenheter									
Adresse	Bruksenhetsnummer	Bruksenhetstype	Bruksareal	Ant. rom	Kjøkkentilgang	Bad	WC	Matrikkelenhet	
2510 Kvitåvatn fjellhytter 12	H0101	Fritidsbolig	72	0	Kjøkken	0	0	106/19	
<b>Bygningsnr:</b>	21 361 100	Bebyggd areal:	0	Ant. boliger:	0	<b>Datoer</b>			
<b>Løpenr:</b>		Bruksareal bolig:	0	Ant. etasjer:	2	Rammetillatelse:	07.09.1998		
Repr.punkt:	Koordinatsystem: EUREF89 UTM Sone 32 Nord: 6638146 Øst: 485563	Bruksareal annet:	74	Vannforsyning:	Tilkn. off. vannverk	Igangsettingstillatelse:	07.10.1998		
Bygningstypingstype:	Camping/utleiehytte	Bruksareal totalt:	74	Avløp:	Nei	Tatt i bruk:	07.12.1998		
Næringsgruppe:	Overnattings- og serveringsvirksomhet	Bruttoareal bolig:	0	Har heis:	Nei	Midlertidig brukstillatelse:			
Byggningsstatus:	Tatt i bruk	Bruttoareal annet:	0	Ferdigattest:					
Energikilder:	Elektrisitet	Bruttoareal totalt:	0						
	Biobrensel	Alternativt areal:	0						
Oppvarming:	Elektrisk	Alternativt areal 2:	0						
	Annen oppvarming								

Etasjer									
Etasje	Antall boenheter	BRA bolig	BRA annet	BRA totalt	BTA bolig	BTA annet	BTA totalt	Alt. areal	Alt. areal 2
H02	0	0	26	26	0	0	0	0	0
H01	0	0	48	48	0	0	0	0	0

Bruksenheter									
Adresse	Bruksenhetsnummer	Bruksenhetstype	Bruksareal	Ant. rom	Kjøkkentilgang	Bad	WC	Matrikkelenhet	
2510 Kvitåvatn fjellhytter 13		Unummerert bruksenhet	0	0		0	0	106/19	
<b>Bygningsnr:</b>	21 361 119	Bebyggd areal:	0	Ant. boliger:	0	<b>Datoer</b>			
<b>Løpenr:</b>		Bruksareal bolig:	0	Ant. etasjer:	2	Rammetillatelse:	07.09.1998		
Repr.punkt:	Koordinatsystem: EUREF89 UTM Sone 32 Nord: 6638129 Øst: 485589	Bruksareal annet:	74	Vannforsyning:	Tilkn. off. vannverk	Igangsettingstillatelse:	07.10.1998		
Bygningstypingstype:	Camping/utleiehytte	Bruksareal totalt:	74	Avløp:	Nei	Tatt i bruk:	07.12.1998		
Næringsgruppe:	Overnattings- og serveringsvirksomhet	Bruttoareal bolig:	0	Har heis:	Nei	Midlertidig brukstillatelse:			
Byggningsstatus:	Tatt i bruk	Bruttoareal annet:	0	Ferdigattest:					
Energikilder:	Elektrisitet	Bruttoareal totalt:	0						
	Biobrensel	Alternativt areal:	0						
Oppvarming:	Elektrisk	Alternativt areal 2:	0						
	Annen oppvarming								

Etasjer									
Etasje	Antall boenheter	BRA bolig	BRA annet	BRA totalt	BTA bolig	BTA annet	BTA totalt	Alt. areal	Alt. areal 2
H02	0	0	26	26	0	0	0	0	0

06.05.2021 08.08

Matrikkelbrev for 3818 - 106 / 19

Side 84 av 149

Etasje	Antall boenheter	BRA bolig	BRA annet	BRA totalt	BTA bolig	BTA annet	BTA totalt	Alt. areal	Alt. areal 2
H01	0	0	48	48	0	0	0	0	0

Bruksenheter									
Adresse	Bruksenhetsnummer	Bruksenhetstype	Bruksareal	Ant. rom	Kjøkkentilgang	Bad	WC	Matrikkelenhet	
2510 Kvitåvatn fjellhytter 18	H0101	Fritidsbolig	72	0		0	0	106/19	
<b>Bygningsnr:</b>	21 361 127	Bebyggd areal:	0	Ant. boliger:	0	<b>Datoer</b>			
<b>Løpenr:</b>		Bruksareal bolig:	0	Ant. etasjer:	2	Rammetillatelse:	07.09.1998		
Repr.punkt:	Koordinatsystem: EUREF89 UTM Sone 32 Nord: 6638116 Øst: 485598	Bruksareal annet:	74	Vannforsyning:	Tilkn. off. vannverk	Igangsettingstillatelse:	07.10.1998		
Bygningstypingstype:	Camping/utleiehytte	Bruksareal totalt:	74	Avløp:	Nei	Tatt i bruk:	07.12.1998		
Næringsgruppe:	Overnattings- og serveringsvirksomhet	Bruttoareal bolig:	0	Har heis:	Nei	Midlertidig brukstillatelse:			
Byggningsstatus:	Tatt i bruk	Bruttoareal annet:	0	Ferdigattest:					
Energikilder:	Elektrisitet	Bruttoareal totalt:	0						
	Biobrensel	Alternativt areal:	0						
Oppvarming:	Elektrisk	Alternativt areal 2:	0						
	Annen oppvarming								

Etasjer									
Etasje	Antall boenheter	BRA bolig	BRA annet	BRA totalt	BTA bolig	BTA annet	BTA totalt	Alt. areal	Alt. areal 2
H02	0	0	26	26	0	0	0	0	0
H01	0	0	48	48	0	0	0	0	0

Bruksenheter									
Adresse	Bruksenhetsnummer	Bruksenhetstype	Bruksareal	Ant. rom	Kjøkkentilgang	Bad	WC	Matrikkelenhet	
2510 Kvitåvatn fjellhytter 19	H0101	Fritidsbolig	72	0	Kjøkken	0	0	106/19	
<b>Bygningsnr:</b>	21 361 135	Bebyggd areal:	0	Ant. boliger:	0	<b>Datoer</b>			
<b>Løpenr:</b>		Bruksareal bolig:	0	Ant. etasjer:	2	Rammetillatelse:	07.09.1998		
Repr.punkt:	Koordinatsystem: EUREF89 UTM Sone 32 Nord: 6638024 Øst: 485649	Bruksareal annet:	74	Vannforsyning:	Tilkn. off. vannverk	Igangsettingstillatelse:	07.10.1998		
Bygningstypingstype:	Camping/utleiehytte	Bruksareal totalt:	74	Avløp:	Nei	Tatt i bruk:	07.12.1998		
Næringsgruppe:	Overnattings- og serveringsvirksomhet	Bruttoareal bolig:	0	Har heis:	Nei	Midlertidig brukstillatelse:			
Byggningsstatus:	Tatt i bruk	Bruttoareal annet:	0	Ferdigattest:					
Energikilder:	Elektrisitet	Bruttoareal totalt:	0						
	Biobrensel	Alternativt areal:	0						
Oppvarming:	Elektrisk	Alternativt areal 2:	0						
	Annen oppvarming								

Etasjer									
---------	--	--	--	--	--	--	--	--	--

06.05.2021 08.08

Matrikkelbrev for 3818 - 106 / 19

Side 85 av 149

Etasje	Antall boenheter	BRA bolig	BRA annet	BRA totalt	BTA bolig	BTA annet	BTA totalt	Alt. areal	Alt. areal 2
H02	0	0	26	26	0	0	0	0	0
H01	0	0	48	48	0	0	0	0	0

#### Bruksenheter

Adresse	Bruksenhetsnummer	Bruksenhetstype	Bruksareal	Ant. rom	Kjøkkentilgang	Bad	WC	Matrikkelenhet	
2510 Kvitåvatn fjellhytter 34	H0101	Fritidsbolig	72	0	Kjøkken	0	0	106/19	
<b>Bygningsnr:</b>	21 361 143	Bebygd areal:	0	Ant. boliger:	0	<b>Datoer</b>			
<b>Løpenr:</b>		Bruksareal bolig:	0	Ant. etasjer:	2	Rammetillatelse: 07.09.1998			
Repr.punkt:	Koordinatsystem: EUREF89 UTM Sone 32	Bruksareal annet:	74	Vannforsyning:	Tilkn. off. vannverk	Igangsettningstillatelse: 07.10.1998			
	Nord: 6638016 Øst: 485658	Bruksareal totalt:	74	Avløp:		Tatt i bruk: 07.12.1998			
Bygningstype:	Camping/utleiehytte	Bruttoareal bolig:	0	Har heis:	Nei	Midlertidig brukstillatelse:			
Næringsgruppe:	Overnattings- og serveringsvirksomhet	Bruttoareal annet:	0	Ferdigattest:					
Bygningsstatus:	Tatt i bruk	Bruttoareal totalt:	0						
Energikilder:	Elektrisitet	Alternativt areal:	0						
	Biobrensel	Alternativt areal 2:	0						
Oppvarming:	Elektrisk								
	Annen oppvarming								

#### Etasjer

Etasje	Antall boenheter	BRA bolig	BRA annet	BRA totalt	BTA bolig	BTA annet	BTA totalt	Alt. areal	Alt. areal 2
H02	0	0	26	26	0	0	0	0	0
H01	0	0	48	48	0	0	0	0	0

#### Bruksenheter

Adresse	Bruksenhetsnummer	Bruksenhetstype	Bruksareal	Ant. rom	Kjøkkentilgang	Bad	WC	Matrikkelenhet
2510 Kvitåvatn fjellhytter 35		Unummerert bruksenhet	0	0		0	0	106/19

<b>Bygningsnr:</b>	21 361 151	Bebygd areal:	0	Ant. boliger:	0	<b>Datoer</b>			
<b>Løpenr:</b>		Bruksareal bolig:	0	Ant. etasjer:	2	Rammetillatelse: 07.09.1998			
Repr.punkt:	Koordinatsystem: EUREF89 UTM Sone 32	Bruksareal annet:	74	Vannforsyning:	Tilkn. off. vannverk	Igangsettningstillatelse: 07.10.1998			
	Nord: 6638022 Øst: 485670	Bruksareal totalt:	74	Avløp:		Tatt i bruk: 07.12.1998			
Bygningstype:	Camping/utleiehytte	Bruttoareal bolig:	0	Har heis:	Nei	Midlertidig brukstillatelse:			
Næringsgruppe:	Overnattings- og serveringsvirksomhet	Bruttoareal annet:	0	Ferdigattest:					
Bygningsstatus:	Tatt i bruk	Bruttoareal totalt:	0						
Energikilder:	Elektrisitet	Alternativt areal:	0						
	Biobrensel	Alternativt areal 2:	0						
Oppvarming:	Elektrisk								
	Annen oppvarming								

#### Etasjer

Etasje	Antall boenheter	BRA bolig	BRA annet	BRA totalt	BTA bolig	BTA annet	BTA totalt	Alt. areal	Alt. areal 2
H02	0	0	26	26	0	0	0	0	0
H01	0	0	48	48	0	0	0	0	0

#### Bruksenheter

Adresse	Bruksenhetsnummer	Bruksenhetstype	Bruksareal	Ant. rom	Kjøkkentilgang	Bad	WC	Matrikkelenhet	
2510 Kvitåvatn fjellhytter 36	H0101	Fritidsbolig	72	0	Kjøkken	0	0	106/19	
<b>Bygningsnr:</b>	21 361 178	Bebygd areal:	0	Ant. boliger:	0	<b>Datoer</b>			
<b>Løpenr:</b>		Bruksareal bolig:	0	Ant. etasjer:	2	Rammetillatelse: 07.09.1998			
Repr.punkt:	Koordinatsystem: EUREF89 UTM Sone 32	Bruksareal annet:	74	Vannforsyning:	Tilkn. off. vannverk	Igangsettningstillatelse: 07.10.1998			
	Nord: 6638014 Øst: 485689	Bruksareal totalt:	74	Avløp:		Tatt i bruk: 07.12.1998			
Bygningstype:	Camping/utleiehytte	Bruttoareal bolig:	0	Har heis:	Nei	Midlertidig brukstillatelse:			
Næringsgruppe:	Overnattings- og serveringsvirksomhet	Bruttoareal annet:	0	Ferdigattest:					
Bygningsstatus:	Tatt i bruk	Bruttoareal totalt:	0						
Energikilder:	Elektrisitet	Alternativt areal:	0						
	Biobrensel	Alternativt areal 2:	0						
Oppvarming:	Elektrisk								
	Annen oppvarming								

#### Etasjer

Etasje	Antall boenheter	BRA bolig	BRA annet	BRA totalt	BTA bolig	BTA annet	BTA totalt	Alt. areal	Alt. areal 2
H02	0	0	26	26	0	0	0	0	0
H01	0	0	48	48	0	0	0	0	0

#### Bruksenheter



Adresse	Bruksenhetsnummer	Bruksenhetstype	Bruksareal	Ant. rom	Kjøkkentilgang	Bad	WC	Matrikkelenhet
2510 Kvitåvatn fjellhytter 37		Unummerert bruksenhet	0	0		0	0	106/19
<b>Bygningsnr:</b> 21 361 186		Bebygd areal:	0	Ant. boliger:	0	Datoer		
<b>Løpenr:</b>		Bruksareal bolig:	0	Ant. etasjer:	2	Rammetillatelse:	07.09.1998	
Repr.punkt:	Koordinatsystem: EUREF89 UTM Sone 32	Bruksareal annet:	74	Vannforsyning:	Tilkn. off.	Igangsettingstillatelse:	07.10.1998	
	Nord: 6637996 Øst: 485680	Bruksareal totalt:	74		vannverk	Tatt i bruk:	07.12.1998	
Bygningssendingskode:		Bruttoareal bolig:	0	Avløp:		Midlertidig brukstillatelse:		
Bygningstype:	Camping/utleiehytte	Bruttoareal annet:	0	Har heis:	Nei	Ferdigattest:		
Næringsgruppe:	Overnattings- og serveringsvirksomhet	Bruttoareal totalt:	0					
Bygningssstatus:	Tatt i bruk	Alternativt areal:	0					
Energikilder:	Elektrisitet	Alternativt areal 2:	0					
	Biobrensel							
Oppvarming:	Elektrisk							
	Annen oppvarming							

Etasje	Antall boenheter	BRA bolig	BRA annet	BRA totalt	BTA bolig	BTA annet	BTA totalt	Alt. areal	Alt. areal 2
H02	0	0	26	26	0	0	0	0	0
H01	0	0	48	48	0	0	0	0	0

Adresse	Bruksenhetsnummer	Bruksenhetstype	Bruksareal	Ant. rom	Kjøkkentilgang	Bad	WC	Matrikkelenhet
2510 Kvitåvatn fjellhytter 38		Unummerert bruksenhet	0	0		0	0	106/19
<b>Bygningsnr:</b> 21 361 194		Bebygd areal:	0	Ant. boliger:	0	Datoer		
<b>Løpenr:</b>		Bruksareal bolig:	0	Ant. etasjer:	2	Rammetillatelse:	07.09.1998	
Repr.punkt:	Koordinatsystem: EUREF89 UTM Sone 32	Bruksareal annet:	74	Vannforsyning:	Tilkn. off.	Igangsettingstillatelse:	07.10.1998	
	Nord: 6637989 Øst: 485690	Bruksareal totalt:	74		vannverk	Tatt i bruk:	07.12.1998	
Bygningssendingskode:		Bruttoareal bolig:	0	Avløp:		Midlertidig brukstillatelse:		
Bygningstype:	Camping/utleiehytte	Bruttoareal annet:	0	Har heis:	Nei	Ferdigattest:		
Næringsgruppe:	Overnattings- og serveringsvirksomhet	Bruttoareal totalt:	0					
Bygningssstatus:	Tatt i bruk	Alternativt areal:	0					
Energikilder:	Elektrisitet	Alternativt areal 2:	0					
	Biobrensel							
Oppvarming:	Elektrisk							
	Annen oppvarming							

Etasje	Antall boenheter	BRA bolig	BRA annet	BRA totalt	BTA bolig	BTA annet	BTA totalt	Alt. areal	Alt. areal 2
H02	0	0	26	26	0	0	0	0	0
H01	0	0	48	48	0	0	0	0	0

06.05.2021 08.08

Matrikelbrev for 3818 - 106 / 19

Side 88 av 149

Adresse	Bruksenhetsnummer	Bruksenhetstype	Bruksareal	Ant. rom	Kjøkkentilgang	Bad	WC	Matrikkelenhet
2510 Kvitåvatn fjellhytter 39		Unummerert bruksenhet	0	0		0	0	106/19
<b>Bygningsnr:</b> 21 361 208		Bebygd areal:	0	Ant. boliger:	0	Datoer		
<b>Løpenr:</b>		Bruksareal bolig:	0	Ant. etasjer:	2	Rammetillatelse:	07.09.1998	
Repr.punkt:	Koordinatsystem: EUREF89 UTM Sone 32	Bruksareal annet:	74	Vannforsyning:	Tilkn. off.	Igangsettingstillatelse:	07.10.1998	
	Nord: 6638045 Øst: 485712	Bruksareal totalt:	74		vannverk	Tatt i bruk:	07.12.1998	
Bygningssendingskode:		Bruttoareal bolig:	0	Avløp:		Midlertidig brukstillatelse:		
Bygningstype:	Camping/utleiehytte	Bruttoareal annet:	0	Har heis:	Nei	Ferdigattest:		
Næringsgruppe:	Overnattings- og serveringsvirksomhet	Bruttoareal totalt:	0					
Bygningssstatus:	Tatt i bruk	Alternativt areal:	0					
Energikilder:	Elektrisitet	Alternativt areal 2:	0					
	Biobrensel							
Oppvarming:	Elektrisk							
	Annen oppvarming							

Etasje	Antall boenheter	BRA bolig	BRA annet	BRA totalt	BTA bolig	BTA annet	BTA totalt	Alt. areal	Alt. areal 2
H02	0	0	26	26	0	0	0	0	0
H01	0	0	48	48	0	0	0	0	0

Adresse	Bruksenhetsnummer	Bruksenhetstype	Bruksareal	Ant. rom	Kjøkkentilgang	Bad	WC	Matrikkelenhet
2510 Kvitåvatn fjellhytter 42	H0101	Fritidsbolig	72	0		0	0	106/19
<b>Bygningsnr:</b> 21 361 216		Bebygd areal:	0	Ant. boliger:	0	Datoer		
<b>Løpenr:</b>		Bruksareal bolig:	0	Ant. etasjer:	2	Rammetillatelse:	07.09.1998	
Repr.punkt:	Koordinatsystem: EUREF89 UTM Sone 32	Bruksareal annet:	74	Vannforsyning:	Tilkn. off.	Igangsettingstillatelse:	07.10.1998	
	Nord: 6638093 Øst: 485621	Bruksareal totalt:	74		vannverk	Tatt i bruk:	07.12.1998	
Bygningssendingskode:		Bruttoareal bolig:	0	Avløp:		Midlertidig brukstillatelse:		
Bygningstype:	Camping/utleiehytte	Bruttoareal annet:	0	Har heis:	Nei	Ferdigattest:		
Næringsgruppe:	Overnattings- og serveringsvirksomhet	Bruttoareal totalt:	0					
Bygningssstatus:	Tatt i bruk	Alternativt areal:	0					
Energikilder:	Elektrisitet	Alternativt areal 2:	0					
	Biobrensel							
Oppvarming:	Elektrisk							
	Annen oppvarming							

Etasje	Antall boenheter	BRA bolig	BRA annet	BRA totalt	BTA bolig	BTA annet	BTA totalt	Alt. areal	Alt. areal 2
H02	0	0	26	26	0	0	0	0	0

06.05.2021 08.08

Matrikelbrev for 3818 - 106 / 19

Side 89 av 149

Etasje	Antall boenheter	BRA bolig	BRA annet	BRA totalt	BTA bolig	BTA annet	BTA totalt	Alt. areal	Alt. areal 2					
H01	0	0	48	48	0	0	0	0	0					
<b>Bruksenheter</b>														
Adresse		Bruksenhetsnummer		Bruksenhetstype		Bruksareal		Ant. rom		Kjøkkentilgang	Bad	WC	Matrikkelenhet	
2510 Kvitåvatn fjellhytter 27		H0101		Fritidsbolig		72		0		Kjøkken	0	0	106/19	
<b>Byggningsnr:</b>		21 361 224		Bebygd areal:		0		Ant. boliger:		0		Datoer		
<b>Løpenr:</b>				Bruksareal bolig:		0		Ant. etasjer:		2		Rammetillatelse:		07.09.1998
Repr.punkt:		Koordinatsystem: EUREF89 UTM Sone 32		Bruksareal annet:		74		Vannforsyning:		Tilkn. off.		Igangsettningstillatelse:		07.10.1998
		Nord: 6638085 Øst: 485631		Bruksareal totalt:		74		vannverk		Tatt i bruk:		07.12.1998		
Byggningsendringstype:		Camping/utleiehytte		Bruttoareal bolig:		0		Avløp:		Nei		Midlertidig brukstillatelse:		
Bygningstype:		Camping/utleiehytte		Bruttoareal annet:		0		Har heis:		Nei		Ferdigattest:		
Næringsgruppe:		Overnattings- og serveringsvirksomhet		Bruttoareal totalt:		0								
Byggningsstatus:		Tatt i bruk		Alternativt areal:		0								
Energikilder:		Elektrisitet		Alternativt areal 2:		0								
		Biobrensel												
Oppvarming:		Elektrisk												
		Annen oppvarming												

Etasje	Antall boenheter	BRA bolig	BRA annet	BRA totalt	BTA bolig	BTA annet	BTA totalt	Alt. areal	Alt. areal 2					
H02	0	0	26	26	0	0	0	0	0					
H01	0	0	48	48	0	0	0	0	0					
<b>Bruksenheter</b>														
Adresse		Bruksenhetsnummer		Bruksenhetstype		Bruksareal		Ant. rom		Kjøkkentilgang	Bad	WC	Matrikkelenhet	
2510 Kvitåvatn fjellhytter 28		H0101		Fritidsbolig		72		0		Kjøkken	0	0	106/19	
<b>Byggningsnr:</b>		21 361 232		Bebygd areal:		0		Ant. boliger:		0		Datoer		
<b>Løpenr:</b>				Bruksareal bolig:		0		Ant. etasjer:		2		Rammetillatelse:		07.09.1998
Repr.punkt:		Koordinatsystem: EUREF89 UTM Sone 32		Bruksareal annet:		74		Vannforsyning:		Tilkn. off.		Igangsettningstillatelse:		07.10.1998
		Nord: 6638079 Øst: 485644		Bruksareal totalt:		74		vannverk		Tatt i bruk:		07.12.1998		
Byggningsendringstype:		Camping/utleiehytte		Bruttoareal bolig:		0		Avløp:		Nei		Midlertidig brukstillatelse:		
Bygningstype:		Camping/utleiehytte		Bruttoareal annet:		0		Har heis:		Nei		Ferdigattest:		
Næringsgruppe:		Overnattings- og serveringsvirksomhet		Bruttoareal totalt:		0								
Byggningsstatus:		Tatt i bruk		Alternativt areal:		0								
Energikilder:		Elektrisitet		Alternativt areal 2:		0								
		Biobrensel												
Oppvarming:		Elektrisk												
		Annen oppvarming												

Etasjer

06.05.2021 08.08

Matrikkelbrev for 3818 - 106 / 19

Side 90 av 149

Etasje	Antall boenheter	BRA bolig	BRA annet	BRA totalt	BTA bolig	BTA annet	BTA totalt	Alt. areal	Alt. areal 2					
H02	0	0	26	26	0	0	0	0	0					
H01	0	0	48	48	0	0	0	0	0					
<b>Bruksenheter</b>														
Adresse		Bruksenhetsnummer		Bruksenhetstype		Bruksareal		Ant. rom		Kjøkkentilgang	Bad	WC	Matrikkelenhet	
2510 Kvitåvatn fjellhytter 29		Unummerert bruksenhet		0		0		0		106/19	0	0	106/19	
<b>Byggningsnr:</b>		21 361 240		Bebygd areal:		0		Ant. boliger:		0		Datoer		
<b>Løpenr:</b>				Bruksareal bolig:		0		Ant. etasjer:		2		Rammetillatelse:		07.09.1998
Repr.punkt:		Koordinatsystem: EUREF89 UTM Sone 32		Bruksareal annet:		74		Vannforsyning:		Tilkn. off.		Igangsettningstillatelse:		07.10.1998
		Nord: 6638071 Øst: 485653		Bruksareal totalt:		74		vannverk		Tatt i bruk:		07.12.1998		
Byggningsendringstype:		Camping/utleiehytte		Bruttoareal bolig:		0		Avløp:		Nei		Midlertidig brukstillatelse:		
Bygningstype:		Camping/utleiehytte		Bruttoareal annet:		0		Har heis:		Nei		Ferdigattest:		
Næringsgruppe:		Overnattings- og serveringsvirksomhet		Bruttoareal totalt:		0								
Byggningsstatus:		Tatt i bruk		Alternativt areal:		0								
Energikilder:		Elektrisitet		Alternativt areal 2:		0								
		Biobrensel												
Oppvarming:		Elektrisk												
		Annen oppvarming												

Etasje	Antall boenheter	BRA bolig	BRA annet	BRA totalt	BTA bolig	BTA annet	BTA totalt	Alt. areal	Alt. areal 2				
H02	0	0	26	26	0	0	0	0	0				
H01	0	0	48	48	0	0	0	0	0				
<b>Bruksenheter</b>													
Adresse		Bruksenhetsnummer		Bruksenhetstype		Bruksareal		Ant. rom		Kjøkkentilgang	Bad	WC	Matrikkelenhet
2510 Kvitåvatn fjellhytter 30		H0101		Fritidsbolig		72		0		Kjøkken	0	0	106/19

06.05.2021 08.08

Matrikkelbrev for 3818 - 106 / 19

Side 91 av 149



**Bygningsnr:** 21 361 259      Bebygd areal: 0    Ant. boliger: 0      Datoer  
**Løpenr:**                            Bruksareal bolig: 0    Ant. etasjer: 2      Rammetillatelse: 07.09.1998  
**Repr.punkt:** Koordinatsystem: EUREF89 UTM Sone 32    Bruksareal annet: 74    Vannforsyning: Tilkn. off.    Igangsettingstillatelse: 07.10.1998  
                   Nord: 6638054    Øst: 485674      Bruksareal totalt: 74    vannverk                            Tatt i bruk: 07.12.1998  
 Bygningssendingskode:            Bruttoareal bolig: 0    Avløp:                            Midlertidig brukstillatelse:  
 Bygningstype: Camping/utleiehytte                            Bruttoareal annet:                            Har heis:                            Nei                            Ferdigattest:  
 Næringsgruppe: Overnattings- og serveringsvirksomhet    Bruttoareal totalt: 0  
 Bygningsstatus: Tatt i bruk                            Alternativt areal: 0  
 Energikilder: Elektrisitet                            Alternativt areal 2: 0  
                   Biobrensel  
 Oppvarming: Elektrisk  
                   Annen oppvarming

Etasjer									
Etasje	Antall boenheter	BRA bolig	BRA annet	BRA totalt	BTA bolig	BTA annet	BTA totalt	Alt. areal	Alt. areal 2
H02	0	0	26	26	0	0	0	0	0
H01	0	0	48	48	0	0	0	0	0

**Bruksenheter**  
 Adresse Bruksenhetsnummer Bruksenhetstype Bruksareal Ant. rom Kjøkkentilgang Bad WC Matrikkelenhet  
 2510 Kvitåvatn fjellhytter 31 H0101 Fritidsbolig 72 0 0 0 0 106/19  
**Bygningsnr:** 21 361 267      Bebygd areal: 0    Ant. boliger: 0      Datoer  
**Løpenr:**                            Bruksareal bolig: 0    Ant. etasjer: 2      Rammetillatelse: 07.09.1998  
**Repr.punkt:** Koordinatsystem: EUREF89 UTM Sone 32    Bruksareal annet: 74    Vannforsyning: Tilkn. off.    Igangsettingstillatelse: 07.10.1998  
                   Nord: 6638047    Øst: 485684      Bruksareal totalt: 74    vannverk                            Tatt i bruk: 07.12.1998  
 Bygningssendingskode:            Bruttoareal bolig: 0    Avløp:                            Midlertidig brukstillatelse:  
 Bygningstype: Camping/utleiehytte                            Bruttoareal annet:                            Har heis:                            Nei                            Ferdigattest:  
 Næringsgruppe: Overnattings- og serveringsvirksomhet    Bruttoareal totalt: 0  
 Bygningsstatus: Tatt i bruk                            Alternativt areal: 0  
 Energikilder: Elektrisitet                            Alternativt areal 2: 0  
                   Biobrensel  
 Oppvarming: Elektrisk  
                   Annen oppvarming

Etasjer									
Etasje	Antall boenheter	BRA bolig	BRA annet	BRA totalt	BTA bolig	BTA annet	BTA totalt	Alt. areal	Alt. areal 2
H02	0	0	26	26	0	0	0	0	0
H01	0	0	48	48	0	0	0	0	0

**Bruksenheter**

Adresse Bruksenhetsnummer Bruksenhetstype Bruksareal Ant. rom Kjøkkentilgang Bad WC Matrikkelenhet  
 2510 Kvitåvatn fjellhytter 32 H0101 Fritidsbolig 72 0 0 0 106/19  
**Bygningsnr:** 21 361 275      Bebygd areal: 0    Ant. boliger: 0      Datoer  
**Løpenr:**                            Bruksareal bolig: 0    Ant. etasjer: 2      Rammetillatelse: 07.09.1998  
**Repr.punkt:** Koordinatsystem: EUREF89 UTM Sone 32    Bruksareal annet: 74    Vannforsyning: Tilkn. off.    Igangsettingstillatelse: 07.10.1998  
                   Nord: 6638030    Øst: 485697      Bruksareal totalt: 74    vannverk                            Tatt i bruk: 07.12.1998  
 Bygningssendingskode:            Bruttoareal bolig: 0    Avløp:                            Midlertidig brukstillatelse:  
 Bygningstype: Camping/utleiehytte                            Bruttoareal annet:                            Har heis:                            Nei                            Ferdigattest:  
 Næringsgruppe: Overnattings- og serveringsvirksomhet    Bruttoareal totalt: 0  
 Bygningsstatus: Tatt i bruk                            Alternativt areal: 0  
 Energikilder: Elektrisitet                            Alternativt areal 2: 0  
                   Biobrensel  
 Oppvarming: Elektrisk  
                   Annen oppvarming

Etasjer									
Etasje	Antall boenheter	BRA bolig	BRA annet	BRA totalt	BTA bolig	BTA annet	BTA totalt	Alt. areal	Alt. areal 2
H02	0	0	26	26	0	0	0	0	0
H01	0	0	48	48	0	0	0	0	0

**Bruksenheter**  
 Adresse Bruksenhetsnummer Bruksenhetstype Bruksareal Ant. rom Kjøkkentilgang Bad WC Matrikkelenhet  
 2510 Kvitåvatn fjellhytter 40 H0101 Fritidsbolig 72 0 0 0 106/19  
**Bygningsnr:** 21 361 283      Bebygd areal: 0    Ant. boliger: 0      Datoer  
**Løpenr:**                            Bruksareal bolig: 0    Ant. etasjer: 2      Rammetillatelse: 07.09.1998  
**Repr.punkt:** Koordinatsystem: EUREF89 UTM Sone 32    Bruksareal annet: 74    Vannforsyning: Tilkn. off.    Igangsettingstillatelse: 07.12.1998  
                   Nord: 6638026    Øst: 485709      Bruksareal totalt: 74    vannverk                            Tatt i bruk: 07.12.1998  
 Bygningssendingskode:            Bruttoareal bolig: 0    Avløp:                            Midlertidig brukstillatelse:  
 Bygningstype: Camping/utleiehytte                            Bruttoareal annet:                            Har heis:                            Nei                            Ferdigattest:  
 Næringsgruppe: Overnattings- og serveringsvirksomhet    Bruttoareal totalt: 0  
 Bygningsstatus: Tatt i bruk                            Alternativt areal: 0  
 Energikilder: Elektrisitet                            Alternativt areal 2: 0  
                   Biobrensel  
 Oppvarming: Elektrisk  
                   Annen oppvarming

Etasjer									
Etasje	Antall boenheter	BRA bolig	BRA annet	BRA totalt	BTA bolig	BTA annet	BTA totalt	Alt. areal	Alt. areal 2
H02	0	0	26	26	0	0	0	0	0
H01	0	0	48	48	0	0	0	0	0

Bruksenheter									
Adresse	Bruksenhetsnummer	Bruksenhetstype	Bruksareal	Ant. rom	Kjøkkentilgang	Bad	WC	Matrikkelenhet	
2510 Kvitåvatn fjellhytter 41		Unummerert bruksenhet	0	0		0	0	106/19	
<b>Byggningsnr:</b>	21 361 291	Bebyggd areal:	0	Ant. boliger:	0	<b>Datoer</b>			
<b>Løpenr:</b>		Bruksareal bolig:	0	Ant. etasjer:	2	Rammetillatelse:	07.09.1998		
Repr.punkt:	Koordinatsystem: EUREF89 UTM Sone 32 Nord: 6638040 Øst: 485739	Bruksareal annet:	74	Vannforsyning:	Tilkn. off. vannverk	Igangsettingstillatelse:	07.10.1998		
Bygningstypen:	Camping/utleiehytte	Bruksareal totalt:	74	Avløp:	Nei	Tatt i bruk:	07.12.1998		
Næringsgruppe:	Overnattings- og serveringsvirksomhet	Bruttoareal bolig:	0	Har heis:		Midlertidig brukstillatelse:			
Byggningsstatus:	Tatt i bruk	Bruttoareal annet:	0			Ferdigattest:			
Energikilder:	Elektrisitet	Bruttoareal totalt:	0						
	Biobrensel	Alternativt areal:	0						
Oppvarming:	Elektrisk	Alternativt areal 2:	0						
	Annen oppvarming								

Etasjer									
Etasje	Antall boenheter	BRA bolig	BRA annet	BRA totalt	BTA bolig	BTA annet	BTA totalt	Alt. areal	Alt. areal 2
H02	0	0	26	26	0	0	0	0	0
H01	0	0	48	48	0	0	0	0	0

Bruksenheter									
Adresse	Bruksenhetsnummer	Bruksenhetstype	Bruksareal	Ant. rom	Kjøkkentilgang	Bad	WC	Matrikkelenhet	
2510 Kvitåvatn fjellhytter 44	H0101	Fritidsbolig	72	0		0	0	106/19	
<b>Byggningsnr:</b>	21 361 305	Bebyggd areal:	0	Ant. boliger:	0	<b>Datoer</b>			
<b>Løpenr:</b>		Bruksareal bolig:	0	Ant. etasjer:	2	Rammetillatelse:	07.09.1998		
Repr.punkt:	Koordinatsystem: EUREF89 UTM Sone 32 Nord: 6638041 Øst: 485751	Bruksareal annet:	74	Vannforsyning:	Tilkn. off. vannverk	Igangsettingstillatelse:	07.10.1998		
Bygningstypen:	Camping/utleiehytte	Bruksareal totalt:	74	Avløp:	Nei	Tatt i bruk:	07.12.1998		
Næringsgruppe:	Overnattings- og serveringsvirksomhet	Bruttoareal bolig:	0	Har heis:		Midlertidig brukstillatelse:			
Byggningsstatus:	Tatt i bruk	Bruttoareal annet:	0			Ferdigattest:			
Energikilder:	Elektrisitet	Bruttoareal totalt:	0						
	Biobrensel	Alternativt areal:	0						
Oppvarming:	Elektrisk	Alternativt areal 2:	0						
	Annen oppvarming								

Etasjer									
Etasje	Antall boenheter	BRA bolig	BRA annet	BRA totalt	BTA bolig	BTA annet	BTA totalt	Alt. areal	Alt. areal 2
H02	0	0	26	26	0	0	0	0	0

06.05.2021 08.08

Matrikkelbrev for 3818 - 106 / 19

Side 94 av 149

Etasje	Antall boenheter	BRA bolig	BRA annet	BRA totalt	BTA bolig	BTA annet	BTA totalt	Alt. areal	Alt. areal 2
H01	0	0	48	48	0	0	0	0	0

Bruksenheter									
Adresse	Bruksenhetsnummer	Bruksenhetstype	Bruksareal	Ant. rom	Kjøkkentilgang	Bad	WC	Matrikkelenhet	
2510 Kvitåvatn fjellhytter 45	H0101	Fritidsbolig	72	0		0	0	106/19	
<b>Byggningsnr:</b>	21 361 313	Bebyggd areal:	0	Ant. boliger:	0	<b>Datoer</b>			
<b>Løpenr:</b>		Bruksareal bolig:	0	Ant. etasjer:	2	Rammetillatelse:	07.09.1998		
Repr.punkt:	Koordinatsystem: EUREF89 UTM Sone 32 Nord: 6638039 Øst: 485725	Bruksareal annet:	74	Vannforsyning:	Tilkn. off. vannverk	Igangsettingstillatelse:	07.10.1998		
Bygningstypen:	Camping/utleiehytte	Bruksareal totalt:	74	Avløp:	Nei	Tatt i bruk:	07.12.1998		
Næringsgruppe:	Overnattings- og serveringsvirksomhet	Bruttoareal bolig:	0	Har heis:		Midlertidig brukstillatelse:			
Byggningsstatus:	Tatt i bruk	Bruttoareal annet:	0			Ferdigattest:			
Energikilder:	Elektrisitet	Bruttoareal totalt:	0						
	Biobrensel	Alternativt areal:	0						
Oppvarming:	Elektrisk	Alternativt areal 2:	0						
	Annen oppvarming								

Etasjer									
Etasje	Antall boenheter	BRA bolig	BRA annet	BRA totalt	BTA bolig	BTA annet	BTA totalt	Alt. areal	Alt. areal 2
H02	0	0	26	26	0	0	0	0	0
H01	0	0	48	48	0	0	0	0	0

Bruksenheter									
Adresse	Bruksenhetsnummer	Bruksenhetstype	Bruksareal	Ant. rom	Kjøkkentilgang	Bad	WC	Matrikkelenhet	
2510 Kvitåvatn fjellhytter 43	H0101	Fritidsbolig	72	0		0	0	106/19	
<b>Byggningsnr:</b>	21 361 321	Bebyggd areal:	0	Ant. boliger:	0	<b>Datoer</b>			
<b>Løpenr:</b>		Bruksareal bolig:	0	Ant. etasjer:	2	Rammetillatelse:	07.09.1998		
Repr.punkt:	Koordinatsystem: EUREF89 UTM Sone 32 Nord: 6638036 Øst: 485764	Bruksareal annet:	74	Vannforsyning:	Tilkn. off. vannverk	Igangsettingstillatelse:	07.10.1998		
Bygningstypen:	Camping/utleiehytte	Bruksareal totalt:	74	Avløp:	Nei	Tatt i bruk:	07.12.1998		
Næringsgruppe:	Overnattings- og serveringsvirksomhet	Bruttoareal bolig:	0	Har heis:		Midlertidig brukstillatelse:			
Byggningsstatus:	Tatt i bruk	Bruttoareal annet:	0			Ferdigattest:			
Energikilder:	Elektrisitet	Bruttoareal totalt:	0						
	Biobrensel	Alternativt areal:	0						
Oppvarming:	Elektrisk	Alternativt areal 2:	0						
	Annen oppvarming								

Etasjer									
Etasje	Antall boenheter	BRA bolig	BRA annet	BRA totalt	BTA bolig	BTA annet	BTA totalt	Alt. areal	Alt. areal 2
H02	0	0	26	26	0	0	0	0	0

06.05.2021 08.08

Matrikkelbrev for 3818 - 106 / 19

Side 95 av 149



Etasje	Antall boenheter	BRA bolig	BRA annet	BRA totalt	BTA bolig	BTA annet	BTA totalt	Alt. areal	Alt. areal 2
H02	0	0	26	26	0	0	0	0	0
H01	0	0	48	48	0	0	0	0	0

#### Bruksenheter

Adresse	Bruksenhetsnummer	Bruksenhetstype	Bruksareal	Ant. rom	Kjøkkentilgang	Bad	WC	Matrikkelenhet
2510 Kvitåvatn fjellhytter 46	H0101	Fritidsbolig	72	0	Kjøkken	0	0	106/19

**Bygningsnr:** 21 366 277 Bebygd areal: 0 Ant. boliger: 0 Datoer

**Løpenr:** Bruksareal bolig: 0 Ant. etasjer: 1 Rammetillatelse: 06.02.2001

Repr.punkt: Koordinatsystem: EUREF89 UTM Sone 32 Bruksareal annet: 27 Vannforsyning: Tilkn. off. Igangsettningstillatelse: 06.03.2001

Nord: 6638071 Øst: 485958 Bruksareal totalt: 27 Avløp: Tatt i bruk: 06.06.2001

Bygningsendringskode: Bruttoareal bolig: 0 Har heis: Nei Midlertidig brukstillatelse:

Bygningstype: Garasjeuth. anneks til fritidb Bruttoareal totalt: 0 Ferdigattest:

Næringsgruppe: Annet som ikke er næring Alternativt areal: 0

Bygningstatus: Tatt i bruk Alternativt areal 2: 0

Energikilder: Elektrisitet Biobrensel

Oppvarming: Elektrisk Annen oppvarming

#### Etasjer

Etasje	Antall boenheter	BRA bolig	BRA annet	BRA totalt	BTA bolig	BTA annet	BTA totalt	Alt. areal	Alt. areal 2
H01	0	0	27	27	0	0	0	0	0

#### Bruksenheter

Adresse	Bruksenhetsnummer	Bruksenhetstype	Bruksareal	Ant. rom	Kjøkkentilgang	Bad	WC	Matrikkelenhet
		Unummerert bruksenhet	0	0		0	0	106/19

#### Kontaktpersoner

Rolle	Føds.dato/org.nr	Navn	Bruksenhet	Adresse
Tiltakshaver		CHRISTIAN FERNER		

06.05.2021 08.08

Matrikkelbrev for 3818 - 106 / 19

Side 96 av 149

**Bygningsnr:** 300 246 535 Bebygd areal: 25 Ant. boliger: 0 Datoer

**Løpenr:** Bruksareal bolig: 0 Ant. etasjer: 1 Rammetillatelse:

Repr.punkt: Koordinatsystem: EUREF89 UTM Sone 32 Bruksareal annet: 0 Vannforsyning: Igangsettningstillatelse:

Nord: 6638542 Øst: 486322 Bruksareal totalt: 0 Avløp: Tatt i bruk:

Bygningsendringskode: Bruttoareal bolig: 0 Har heis: Nei Ferdigattest:

Bygningstype: Annet kulturhus Bruttoareal annet: 0 Meldingssak registrer tiltak: 16.09.2011

Næringsgruppe: Annet som ikke er næring Bruttoareal totalt: 0 Alternativt areal: 0 Midlertidig brukstillatelse:

Bygningstatus: Meldingssak registrer tiltak

Energikilder: Alternativt areal 2: 0

Oppvarming:

#### Etasjer

Etasje	Antall boenheter	BRA bolig	BRA annet	BRA totalt	BTA bolig	BTA annet	BTA totalt	Alt. areal	Alt. areal 2
H01	0	0	0	0	0	0	0	0	0

#### Bruksenheter

Adresse	Bruksenhetsnummer	Bruksenhetstype	Bruksareal	Ant. rom	Kjøkkentilgang	Bad	WC	Matrikkelenhet
	H0101	Fritidsbolig	25	0		0	0	106/19

#### Kontaktpersoner

Rolle	Føds.dato/org.nr	Navn	Bruksenhet	Adresse
Tiltakshaver	271049	ØRNES TOV		MÅNAVEIEN 31 3660 RJUKAN

**Bygningsnr:** 300 462 723 Bebygd areal: 126 Ant. boliger: 0 Datoer

**Løpenr:** Bruksareal bolig: 19 Ant. etasjer: 3 Rammetillatelse:

Repr.punkt: Koordinatsystem: EUREF89 UTM Sone 32 Bruksareal annet: 159 Vannforsyning: Igangsettningstillatelse: 14.10.2014

Nord: 6638056 Øst: 485641 Bruksareal totalt: 178 Avløp: Tatt i bruk:

Bygningsendringskode: Bruttoareal bolig: 0 Har heis: Nei Midlertidig brukstillatelse:

Bygningstype: Hotellbygning Bruttoareal annet: 0 Ferdigattest:

Næringsgruppe: Overnattings- og serveringsvirksomhet Bruttoareal totalt: 0

Bygningstatus: Igangsettningstillatelse Alternativt areal: 0

Energikilder: Alternativt areal 2: 0

Oppvarming:

#### Etasjer

Etasje	Antall boenheter	BRA bolig	BRA annet	BRA totalt	BTA bolig	BTA annet	BTA totalt	Alt. areal	Alt. areal 2
H02	0	0	24	24	0	0	0	0	0
H01	0	0	53	53	0	0	0	0	0
U01	0	19	82	101	0	0	0	0	0

#### Bruksenheter

Adresse	Bruksenhetsnummer	Bruksenhetstype	Bruksareal	Ant. rom	Kjøkkentilgang	Bad	WC	Matrikkelenhet
2510 Kvitåvatn fjellhytter 47	U0101	Annet enn bolig	19	2	Kjøkken	1	1	106/19

06.05.2021 08.08

Matrikkelbrev for 3818 - 106 / 19

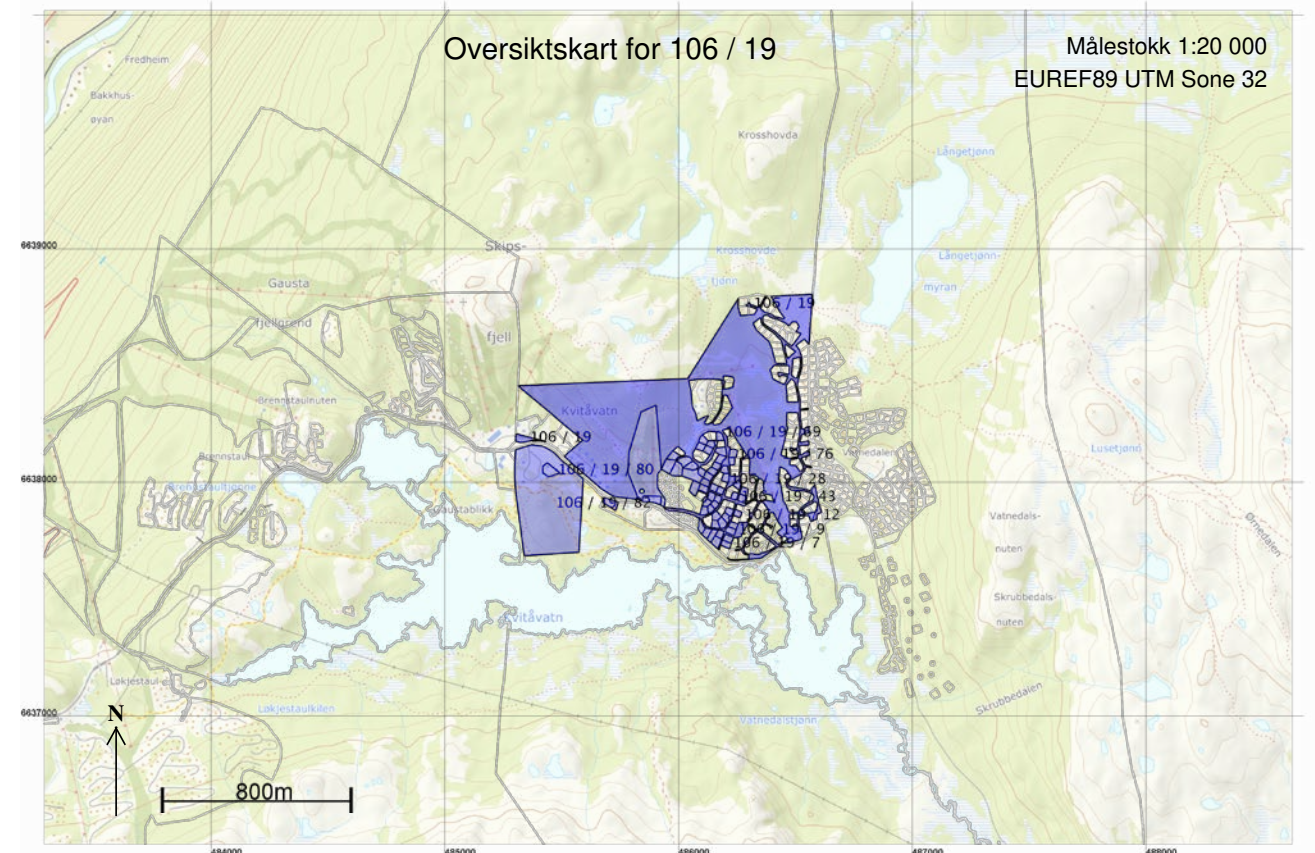
Side 97 av 149

Kontaktpersoner				
Rolle	Føds.dato/org.nr	Navn	Bruksenhet	Adresse
Tiltakshaver	976563824	KVITÅVATN FJELLHYTTER AS		Månaveien 31 3660 Rjukan

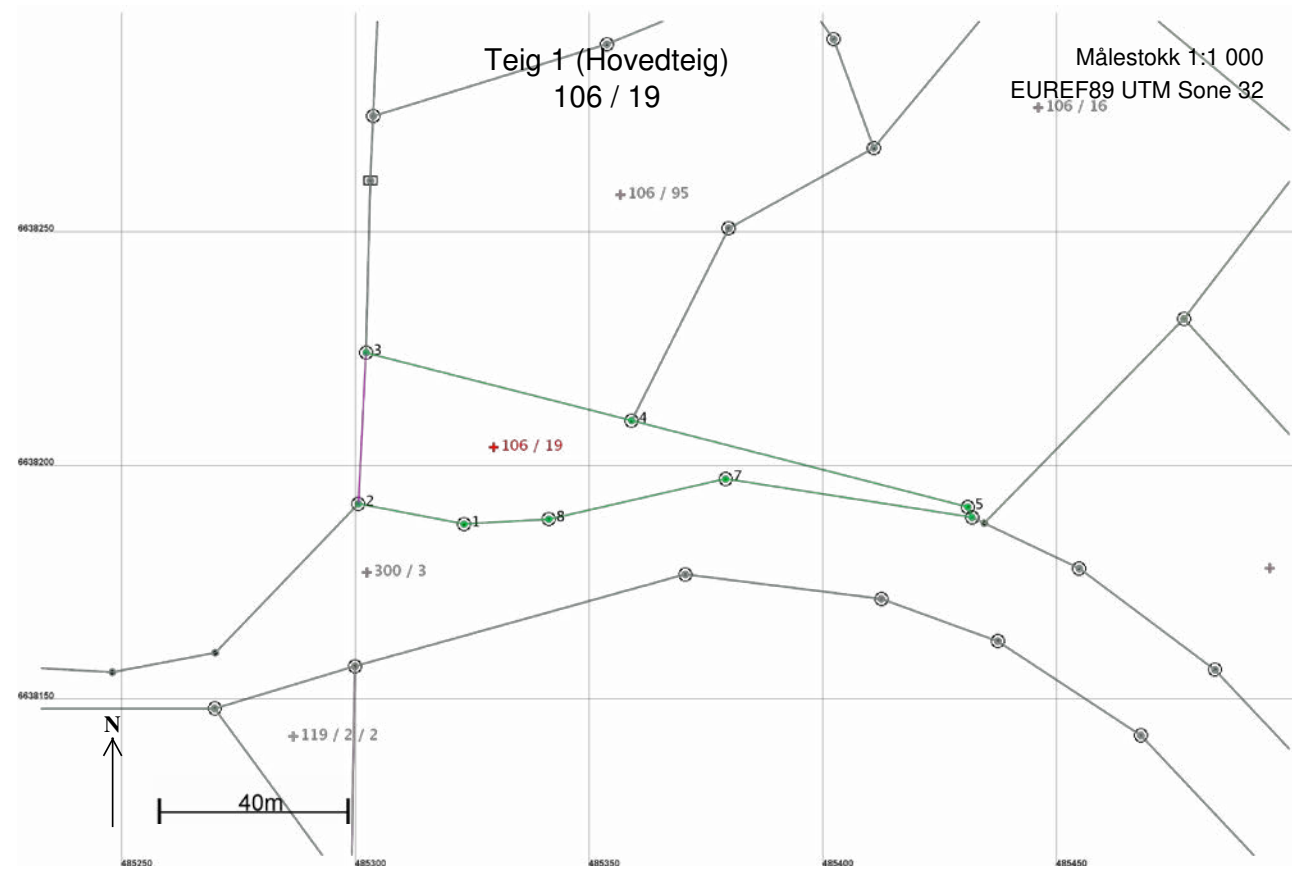
Utgåtte bygg som er registrert på matrikkelenheten					
<b>Bygningsnr:</b>	21 360 945	Bebygd areal:	0	Ant. boliger:	0
<b>Løpenr:</b>		Bruksareal bolig:	0	Ant. etasjer:	2
<b>Repr.punkt:</b>	Koordinatsystem: EUREF89 UTM Sone 32	Bruksareal annet:	74	Vannforsyning:	Tilkn. off. vannverk
	Nord: 6638051 Øst: 485640	Bruksareal totalt:	74		
<b>Bygningsendingskode:</b>		Bruttoareal bolig:	0	Avløp:	
<b>Bygningstype:</b>	Camping/utleiehytte	Bruttoareal annet:	0	Har heis:	Nei
<b>Næringsgruppe:</b>	Overnattings- og serveringsvirksomhet	Bruttoareal totalt:	0		
<b>Bygningsstatus:</b>	Bygning revet/brent	Alternativt areal:	0	Midlertidig brukstillatelse:	
<b>Energikilder:</b>	Elektrisitet	Alternativt areal 2:	0	Ferdigattest:	
	Biobrensel			Bygning revet/brent:	15.12.2015
<b>Oppvarming:</b>	Elektrisk				
	Annen oppvarming				

Etasjer									
Etasje	Antall boenheter	BRA bolig	BRA annet	BRA totalt	BTA bolig	BTA annet	BTA totalt	Alt. areal	Alt. areal 2
L01	0	0	26	26	0	0	0	0	0
H01	0	0	48	48	0	0	0	0	0

Bruksenheter									
Adresse	Bruksenhetsnummer	Bruksenhetstype	Bruksareal	Ant. rom	Kjøkkentilgang	Bad	WC	Matrikkelenhet	
		Unummerert bruksenhet	0	0		0	0	106/19	







06.05.2021 08.08

Matrikkelbrev for 3818 - 106 / 19

Side 100 av 149

### Areal og koordinater

Areal: 2 077,1

Arealmerknad:

Representasjonspunkt: Koordinatsystem: EUREF89 UTM Sone 32

Nord: 6638205

Øst: 485330

### Grensepunkt / Grenselinje

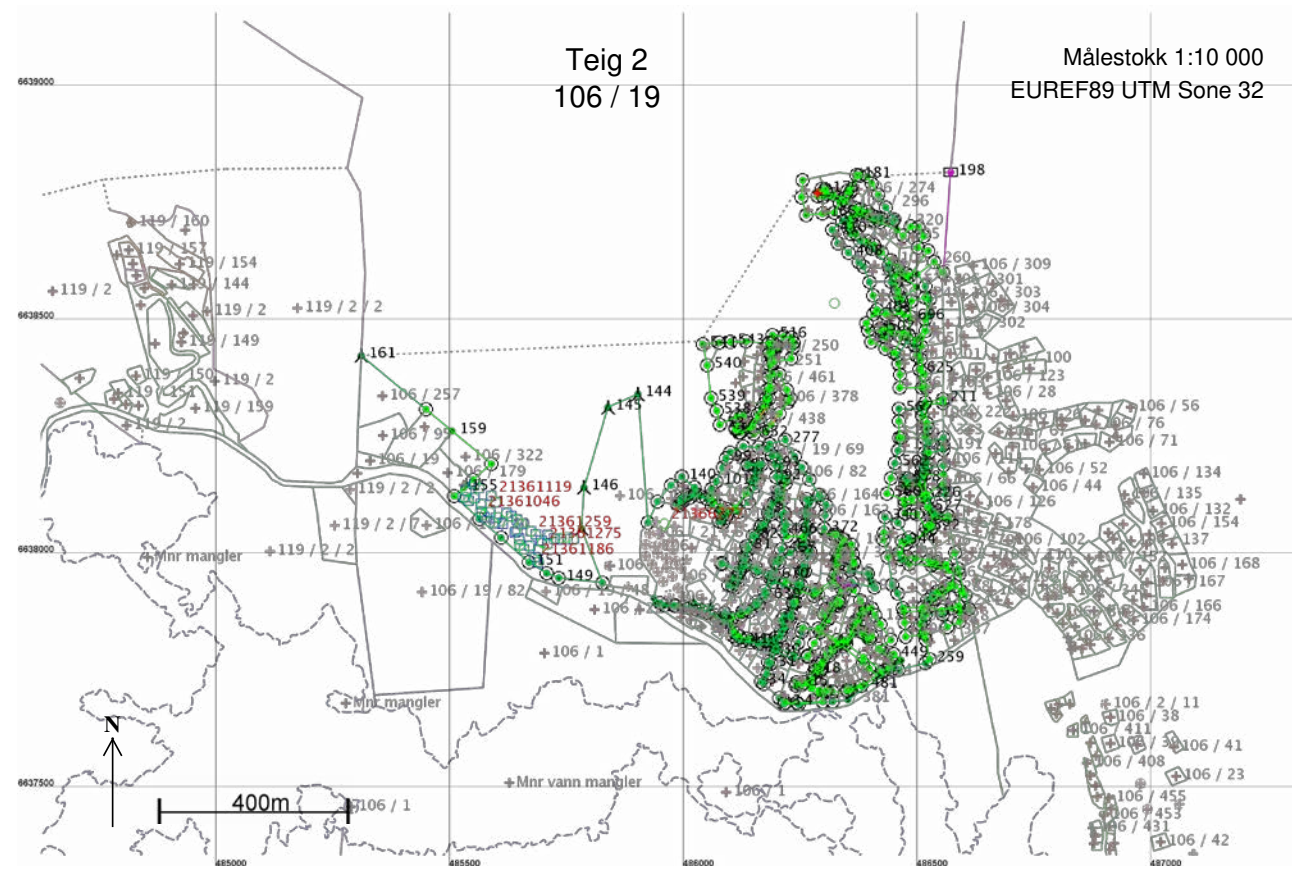
### Ytre avgrensing

Løpenr	Nord	Øst	Grensemerke nedsatt i / Lengde (m)	Grensepunkttype / Linjeinformasjon	Målemetode	Nøyaktighet (SD i cm)	Radius
1	6638188,34	485323,16	Jord 23,00	Offentlig godkjent grensemerke	96 GPS kinematisk (Real time kinematic)	13	
2	6638192,68	485300,57	Jord 32,35	Offentlig godkjent grensemerke	96 GPS kinematisk (Real time kinematic)	13	200
3	6638224,99	485302,24	Jord 58,58	Offentlig godkjent grensemerke	10 Terrengmålt	13	
4	6638210,47	485358,99	Jord 74,20	Offentlig godkjent grensemerke	10 Terrengmålt	13	
5	6638191,99	485430,85	Fjell 2,37	Offentlig godkjent grensemerke	12 Terrengmålt: Teodolitt med elektronisk avstandsmåler	13	
6	6638189,80	485431,76	Fjell 53,30	Offentlig godkjent grensemerke	96 GPS kinematisk (Real time kinematic)	13	
7	6638197,99	485379,09	Jordfast stein 38,76	Offentlig godkjent grensemerke	96 GPS kinematisk (Real time kinematic)	13	
8	6638189,40	485341,29	Jord 18,16	Offentlig godkjent grensemerke	96 GPS kinematisk (Real time kinematic)	13	

06.05.2021 08.08

Matrikkelbrev for 3818 - 106 / 19

Side 101 av 149



06.05.2021 08.08

Matrikkelbrev for 3818 - 106 / 19

Side 102 av 149

**Areal og koordinater**

Areal: 464 530,8 Arealmerknad: Noen fiktive grenser  
 Represantasjonspunkt: Koordinatsystem: EUREF89 UTM Sone 32 Nord: 6638777 Øst: 486287

**Grensepunkt / Grenselinje**

**Ytre avgrensing**

Løpenr	Nord	Øst	Grensemerke nedsatt i / Lengde (m)	Grensepunkttype / Linjeinformasjon	Målemetode	Nøyaktighet (SD i cm)	Radius
1	6637685,12	486214,20	Fjell 16,33	Offentlig godkjent grensemerke	96 GPS kinematisk (Real time kinematic)	13	
2	6637698,01	486204,18	15,82	Offentlig godkjent grensemerke	96 GPS kinematisk (Real time kinematic)	13	
3	6637688,40	486216,75	Jord 25,51	Offentlig godkjent grensemerke	96 GPS kinematisk (Real time kinematic)	10	-55,00
4	6637687,75	486242,02	Jordfast stein 55,31	Offentlig godkjent grensemerke	96 GPS kinematisk (Real time kinematic)	10	
5	6637690,15	486297,28	Jord 16,98	Offentlig godkjent grensemerke	10 Terrengmålt	10	
6	6637707,12	486297,82	8,07	Umerket	10 Terrengmålt	10	
7	6637708,15	486289,82	Annen terrengdetalj 20,73	Vegkant	10 Terrengmålt	10	25,00
8	6637718,13	486272,32	Annen terrengdetalj 8,38	Vegkant	10 Terrengmålt	10	
9	6637725,47	486268,28	Annen terrengdetalj 1,52	Vegkant	10 Terrengmålt	10	
10	6637726,92	486267,81	Annen terrengdetalj 5,02	Vegkant	10 Terrengmålt	10	-3,00
11	6637728,86	486263,80	Annen terrengdetalj 13,00	Vegkant	10 Terrengmålt	10	50,00
12	6637725,45	486251,29	Jord 11,39	Offentlig godkjent grensemerke	96 GPS kinematisk (Real time kinematic)	10	
13	6637725,10	486239,91	Jord 6,03	Offentlig godkjent grensemerke	96 GPS kinematisk (Real time kinematic)	10	

06.05.2021 08.08

Matrikkelbrev for 3818 - 106 / 19

Side 103 av 149



Løpenr	Nord	Øst	Grensemerke nedsatt i / Lengde (m)	Grensepunkttype / Linjeinformasjon	Målemetode	Nøyaktighet (SD i cm)	Radius
14	6637731,12	486240,30		Fjell Offentlig godkjent grensemerke	96 GPS kinematisk (Real time kinematic)	10	
			15,63				
15	6637730,78	486255,93		Jord Offentlig godkjent grensemerke	96 GPS kinematisk (Real time kinematic)	10	
			13,72				
16	6637736,19	486268,54		Umerket	96 GPS kinematisk (Real time kinematic)	10	
			15,97				
17	6637750,09	486276,40		Jord Offentlig godkjent grensemerke	96 GPS kinematisk (Real time kinematic)	10	
			8,76				
18	6637756,84	486281,99		Jord Offentlig godkjent grensemerke	96 GPS kinematisk (Real time kinematic)	10	
			7,07				
19	6637763,90	486281,71		Jord Offentlig godkjent grensemerke	96 GPS kinematisk (Real time kinematic)	10	
			10,71				
20	6637768,46	486291,40		Jord Offentlig godkjent grensemerke	96 GPS kinematisk (Real time kinematic)	10	
			10,01				
21	6637776,41	486297,48		Jord Offentlig godkjent grensemerke	96 GPS kinematisk (Real time kinematic)	10	
			18,96				
22	6637793,69	486305,28		Jord Offentlig godkjent grensemerke	96 GPS kinematisk (Real time kinematic)	10	50,00
			17,82				
23	6637805,53	486318,47		Jord Offentlig godkjent grensemerke	96 GPS kinematisk (Real time kinematic)	10	50,00
			14,74				
24	6637812,64	486331,32		Jord Offentlig godkjent grensemerke	96 GPS kinematisk (Real time kinematic)	10	
			46,98				
25	6637838,69	486292,22		Jord Offentlig godkjent grensemerke	96 GPS kinematisk (Real time kinematic)	10	
			27,37				
26	6637814,57	486279,28		Jord Offentlig godkjent grensemerke	96 GPS kinematisk (Real time kinematic)	10	
			29,78				
27	6637788,27	486265,30		Fjell Offentlig godkjent grensemerke	96 GPS kinematisk (Real time kinematic)	10	
			3,00				
28	6637785,61	486263,92		Fjell Offentlig godkjent grensemerke	96 GPS kinematisk (Real time kinematic)	10	
			31,20				
29	6637782,54	486232,87		Offentlig godkjent grensemerke	12 Terrengmålt: Teodolitt med elektronisk avstandsmåler	13	
			39,66				

06.05.2021 08.08

Matrikelbrev for 3818 - 106 / 19

Side 104 av 149

Løpenr	Nord	Øst	Grensemerke nedsatt i / Lengde (m)	Grensepunkttype / Linjeinformasjon	Målemetode	Nøyaktighet (SD i cm)	Radius
30	6637797,59	486196,18		Offentlig godkjent grensemerke	12 Terrengmålt: Teodolitt med elektronisk avstandsmåler	13	
			27,89				
31	6637771,39	486186,63		Offentlig godkjent grensemerke	12 Terrengmålt: Teodolitt med elektronisk avstandsmåler	13	
			23,67				
32	6637749,16	486178,50		Offentlig godkjent grensemerke	12 Terrengmålt: Teodolitt med elektronisk avstandsmåler	13	
			22,45				
33	6637728,07	486170,81		Offentlig godkjent grensemerke	96 GPS kinematisk (Real time kinematic)	13	
			7,55				
34	6637733,13	486165,20		Offentlig godkjent grensemerke	96 GPS kinematisk (Real time kinematic)	13	
			44,44				
35	6637774,87	486180,44		Offentlig godkjent grensemerke	12 Terrengmålt: Teodolitt med elektronisk avstandsmåler	13	
			29,13				
36	6637802,23	486190,43		Offentlig godkjent grensemerke	12 Terrengmålt: Teodolitt med elektronisk avstandsmåler	13	-8,00
			13,61				
37	6637812,83	486184,75		Offentlig godkjent grensemerke	12 Terrengmålt: Teodolitt med elektronisk avstandsmåler	13	
			17,84				
38	6637813,58	486166,93		Offentlig godkjent grensemerke	12 Terrengmålt: Teodolitt med elektronisk avstandsmåler	13	
			7,56				
39	6637814,26	486159,40		Offentlig godkjent grensemerke	12 Terrengmålt: Teodolitt med elektronisk avstandsmåler	13	
			17,67				
40	6637816,92	486141,93		Offentlig godkjent grensemerke	12 Terrengmålt: Teodolitt med elektronisk avstandsmåler	13	
			15,00				
41	6637819,60	486127,17		Offentlig godkjent grensemerke	12 Terrengmålt: Teodolitt med elektronisk avstandsmåler	13	
			14,30				
42	6637823,32	486113,36		Offentlig godkjent grensemerke	12 Terrengmålt: Teodolitt med elektronisk avstandsmåler	13	19,50
			12,38				
43	6637831,76	486104,59		Offentlig godkjent grensemerke	12 Terrengmålt: Teodolitt med elektronisk avstandsmåler	13	
			32,49				
44	6637861,41	486091,31		Offentlig godkjent grensemerke	12 Terrengmålt: Teodolitt med elektronisk avstandsmåler	13	-30,00
			8,16				
45	6637867,61	486086,04		Fjell Offentlig godkjent grensemerke	12 Terrengmålt: Teodolitt med elektronisk avstandsmåler	13	
			5,00				

06.05.2021 08.08

Matrikelbrev for 3818 - 106 / 19

Side 105 av 149

Løpenr	Nord	Øst	Grensemerke nedsatt i / Lengde (m)	Grensepunkttype / Linjeinformasjon	Målemetode	Nøyaktighet (SD i cm)	Radius
46	6637862,61	486085,82	Jord 22,68	Offentlig godkjent grensemerke	12 Terrengmålt: Teodolitt med elektronisk avstandsmåler	13	
47	6637874,93	486066,78	Jord 16,66	Offentlig godkjent grensemerke	10 Terrengmålt	13	
48	6637880,75	486051,17	Jord 14,37	Offentlig godkjent grensemerke	10 Terrengmålt	13	
49	6637885,94	486037,77	Jordfast stein 14,23	Offentlig godkjent grensemerke	10 Terrengmålt	13	
50	6637888,23	486023,73	Jord 12,63	Offentlig godkjent grensemerke	10 Terrengmålt	13	
51	6637890,22	486011,26	Fjell 12,37	Offentlig godkjent grensemerke	10 Terrengmålt	13	
52	6637892,22	485999,05	Jord 17,05	Offentlig godkjent grensemerke	10 Terrengmålt	13	
53	6637894,86	485982,21	Jord 3,64	Offentlig godkjent grensemerke	10 Terrengmålt	13	
54	6637895,53	485978,63	Fjell 19,77	Offentlig godkjent grensemerke	10 Terrengmålt	13	
55	6637895,85	485958,86	Fjell 10,82	Offentlig godkjent grensemerke	10 Terrengmålt	13	
56	6637900,54	485949,11	Jord 6,98	Offentlig godkjent grensemerke	10 Terrengmålt	13	
57	6637901,03	485942,15	Umerket 12,03		96 GPS kinematisk (Real time kinematic)	13	
58	6637911,42	485936,08	Umerket 85,25	Hjelpelinje fiktiv grense	96 GPS kinematisk (Real time kinematic)	13	
59	6637901,88	486020,79	Fjell 37,98	Bolt	12 Terrengmålt: Teodolitt med elektronisk avstandsmåler	13	
60	6637892,39	486057,57	Fjell 32,50	Bolt Hjelpelinje fiktiv grense	12 Terrengmålt: Teodolitt med elektronisk avstandsmåler	13	
61	6637879,39	486087,36	Offentlig godkjent grensemerke 38,92		12 Terrengmålt: Teodolitt med elektronisk avstandsmåler	13	-61,50

06.05.2021 08.08

Matrikelbrev for 3818 - 106 / 19

Side 106 av 149

Løpenr	Nord	Øst	Grensemerke nedsatt i / Lengde (m)	Grensepunkttype / Linjeinformasjon	Målemetode	Nøyaktighet (SD i cm)	Radius
62	6637882,63	486125,50	7,88	Offentlig godkjent grensemerke	12 Terrengmålt: Teodolitt med elektronisk avstandsmåler	13	-61,50
63	6637886,16	486132,54	26,84	Offentlig godkjent grensemerke	12 Terrengmålt: Teodolitt med elektronisk avstandsmåler	13	-106,50
64	6637902,47	486153,77	30,01	Offentlig godkjent grensemerke	12 Terrengmålt: Teodolitt med elektronisk avstandsmåler	13	-106,50
65	6637926,30	486171,85	31,69	Offentlig godkjent grensemerke	12 Terrengmålt: Teodolitt med elektronisk avstandsmåler	13	-106,50
66	6637955,83	486183,02	27,84	Offentlig godkjent grensemerke	12 Terrengmålt: Teodolitt med elektronisk avstandsmåler	13	
67	6637967,14	486157,58	31,10	Offentlig godkjent grensemerke	12 Terrengmålt: Teodolitt med elektronisk avstandsmåler	13	
68	6637979,77	486129,16	31,45	Offentlig godkjent grensemerke	12 Terrengmålt: Teodolitt med elektronisk avstandsmåler	13	103,50
69	6637950,04	486119,28	19,68	Offentlig godkjent grensemerke	12 Terrengmålt: Teodolitt med elektronisk avstandsmåler	13	103,50
70	6637933,44	486108,76	5,98	Offentlig godkjent grensemerke	12 Terrengmålt: Teodolitt med elektronisk avstandsmåler	13	
71	6637936,86	486103,72	8,18	Hjelpelinje fiktiv grense	12 Terrengmålt: Teodolitt med elektronisk avstandsmåler	13	
72	6637939,40	486096,01	20,42	Offentlig godkjent grensemerke	12 Terrengmålt: Teodolitt med elektronisk avstandsmåler	13	
73	6637955,16	486108,99	4,79	Offentlig godkjent grensemerke	12 Terrengmålt: Teodolitt med elektronisk avstandsmåler	13	
74	6637954,62	486113,75	13,21	Offentlig godkjent grensemerke	12 Terrengmålt: Teodolitt med elektronisk avstandsmåler	13	-96,50
75	6637966,86	486118,70	41,83	Offentlig godkjent grensemerke	12 Terrengmålt: Teodolitt med elektronisk avstandsmåler	13	
76	6637983,93	486080,51	2,51	Offentlig godkjent grensemerke	12 Terrengmålt: Teodolitt med elektronisk avstandsmåler	13	
77	6637986,24	486081,48	41,57	Offentlig godkjent grensemerke	11 Terrengmålt: Totalstasjon	13	

06.05.2021 08.08

Matrikelbrev for 3818 - 106 / 19

Side 107 av 149



Løpenr	Nord	Øst	Grensemerke nedsatt i / Lengde (m)	Grensepunkttype / Linjeinformasjon	Målemetode	Nøyaktighet (SD i cm)	Radius
78	6637969,43	486119,50	7,79	Offentlig godkjent grensemerke	12 Terrengmålt: Teodolitt med elektronisk avstandsmåler	13	-96,50
79	6637976,98	486121,42	19,86	Offentlig godkjent grensemerke	12 Terrengmålt: Teodolitt med elektronisk avstandsmåler	13	
80	6637996,41	486125,53	26,68	Offentlig godkjent grensemerke	12 Terrengmålt: Teodolitt med elektronisk avstandsmåler	13	103,50
81	6638021,79	486133,50	27,49	Offentlig godkjent grensemerke	12 Terrengmålt: Teodolitt med elektronisk avstandsmåler	13	103,50
82	6638044,96	486148,14	24,21	Offentlig godkjent grensemerke	12 Terrengmålt: Teodolitt med elektronisk avstandsmåler	13	
83	6638063,63	486163,55	5,93	Offentlig godkjent grensemerke	12 Terrengmålt: Teodolitt med elektronisk avstandsmåler	13	-96,50
84	6638068,31	486167,19	28,24	Offentlig godkjent grensemerke	12 Terrengmålt: Teodolitt med elektronisk avstandsmåler	13	-96,50
85	6638093,21	486180,29	12,36	Offentlig godkjent grensemerke	12 Terrengmålt: Teodolitt med elektronisk avstandsmåler	13	
86	6638104,80	486184,58	11,61	Offentlig godkjent grensemerke	11 Terrengmålt: Totalstasjon	13	
87	6638114,31	486191,24	12,15	Offentlig godkjent grensemerke	11 Terrengmålt: Totalstasjon	13	
88	6638121,58	486200,98	5,61	Offentlig godkjent grensemerke	11 Terrengmålt: Totalstasjon	13	
89	6638126,95	486202,60	3,46	Jord	11 Terrengmålt: Totalstasjon	13	
90	6638130,32	486203,40	9,28	Offentlig godkjent grensemerke	11 Terrengmålt: Totalstasjon	13	
91	6638139,55	486202,44	31,22	Fjell	11 Terrengmålt: Totalstasjon	13	
92	6638170,40	486197,67	26,81	Fjell	11 Terrengmålt: Totalstasjon	13	
93	6638197,01	486194,37	19,74	Fjell	11 Terrengmålt: Totalstasjon	13	

06.05.2021 08.08

Matrikelbrev for 3818 - 106 / 19

Side 108 av 149

Løpenr	Nord	Øst	Grensemerke nedsatt i / Lengde (m)	Grensepunkttype / Linjeinformasjon	Målemetode	Nøyaktighet (SD i cm)	Radius
94	6638215,90	486188,65	17,98	Fjell	11 Terrengmålt: Totalstasjon	13	-30,04
95	6638229,96	486177,87	18,68	Fjell	11 Terrengmålt: Totalstasjon	13	-30,04
96	6638233,38	486159,81	32,44	Fjell	11 Terrengmålt: Totalstasjon	13	
97	6638235,68	486127,45	30,85	Fjell	11 Terrengmålt: Totalstasjon	13	
98	6638222,92	486099,36	15,81	Fjell	10 Terrengmålt	13	
99	6638210,02	486090,22	20,96	Fjell	11 Terrengmålt: Totalstasjon	13	
100	6638190,16	486083,51	32,49	Fjell	11 Terrengmålt: Totalstasjon	13	
101	6638160,83	486069,53	19,25	Fjell	11 Terrengmålt: Totalstasjon	13	
102	6638144,75	486058,94	14,36	Fjell	11 Terrengmålt: Totalstasjon	13	
103	6638130,39	486058,82	13,66	Fjell	10 Terrengmålt	10	
104	6638117,66	486063,78	19,17	Offentlig godkjent grensemerke	10 Terrengmålt	10	
105	6638106,24	486079,18	14,11	Offentlig godkjent grensemerke	10 Terrengmålt	10	
106	6638101,58	486092,50	17,47	Offentlig godkjent grensemerke	10 Terrengmålt	10	
107	6638104,55	486109,72	37,58	Jord	10 Terrengmålt	10	
108	6638134,25	486132,75	27,62	Offentlig godkjent grensemerke	10 Terrengmålt	10	
109	6638159,12	486144,76	3,81	Fjell Bolt	11 Terrengmålt: Totalstasjon	13	

06.05.2021 08.08

Matrikelbrev for 3818 - 106 / 19

Side 109 av 149

Løpenr	Nord	Øst	Grensemerke nedsatt i / Lengde (m)	Grensepunkttype / Linjeinformasjon	Målemetode	Nøyaktighet (SD i cm)	Radius
110	6638162,44	486146,63	15,53	Umerket	11 Terrengmålt: Totalstasjon	13	
111	6638176,02	486154,17	9,65	Fjell Offentlig godkjent grensemerke	11 Terrengmålt: Totalstasjon	13	
112	6638185,25	486151,37	9,71	Fjell Offentlig godkjent grensemerke	11 Terrengmålt: Totalstasjon	13	
113	6638194,88	486152,62	16,54	Jord Offentlig godkjent grensemerke	11 Terrengmålt: Totalstasjon	13	
114	6638194,58	486136,08	3,18	Jord Offentlig godkjent grensemerke	11 Terrengmålt: Totalstasjon	13	
115	6638197,76	486136,17	22,85	Jord Offentlig godkjent grensemerke	10 Terrengmålt	13	
116	6638197,28	486159,01	7,67	Jordfast stein Offentlig godkjent grensemerke	11 Terrengmålt: Totalstasjon	13	
117	6638197,67	486166,67	33,49	Jordfast stein Offentlig godkjent grensemerke	11 Terrengmålt: Totalstasjon	13	
118	6638165,04	486159,11	16,50	Jordfast stein Offentlig godkjent grensemerke	11 Terrengmålt: Totalstasjon	13	
119	6638149,83	486152,72	36,74	Jord Offentlig godkjent grensemerke	11 Terrengmålt: Totalstasjon	13	
120	6638116,27	486137,78	28,82	Offentlig godkjent grensemerke	11 Terrengmålt: Totalstasjon	13	
121	6638095,87	486117,42	24,65	Jordfast stein Offentlig godkjent grensemerke	11 Terrengmålt: Totalstasjon	13	
122	6638090,68	486093,32	8,23	Jordfast stein Offentlig godkjent grensemerke	11 Terrengmålt: Totalstasjon	13	
123	6638083,35	486089,58	12,44	Jord Offentlig godkjent grensemerke	11 Terrengmålt: Totalstasjon	13	
124	6638072,38	486083,71	8,97	Offentlig godkjent grensemerke	11 Terrengmålt: Totalstasjon	13	
125	6638075,43	486075,27	12,61	Jord Offentlig godkjent grensemerke	11 Terrengmålt: Totalstasjon	13	

06.05.2021 08.08

Matrikelbrev for 3818 - 106 / 19

Side 110 av 149

Løpenr	Nord	Øst	Grensemerke nedsatt i / Lengde (m)	Grensepunkttype / Linjeinformasjon	Målemetode	Nøyaktighet (SD i cm)	Radius
126	6638086,83	486080,65	7,72	Jordfast stein Offentlig godkjent grensemerke	11 Terrengmålt: Totalstasjon	13	
127	6638094,24	486078,47	23,52	Jordfast stein Offentlig godkjent grensemerke	11 Terrengmålt: Totalstasjon	13	
128	6638108,61	486059,85	18,49	Jord Offentlig godkjent grensemerke	11 Terrengmålt: Totalstasjon	13	
129	6638123,61	486049,04	15,50	Jord Offentlig godkjent grensemerke	11 Terrengmålt: Totalstasjon	13	
130	6638129,89	486034,87	22,08	Jord Offentlig godkjent grensemerke	11 Terrengmålt: Totalstasjon	13	
131	6638125,86	486013,16	16,13	Fjell Offentlig godkjent grensemerke	11 Terrengmålt: Totalstasjon	13	
132	6638119,59	485998,30	13,53	Fjell Offentlig godkjent grensemerke	11 Terrengmålt: Totalstasjon	13	
133	6638109,32	485989,49	2,12	Jord Offentlig godkjent grensemerke	11 Terrengmålt: Totalstasjon	13	
134	6638110,35	485987,64	2,12	Veg midt	11 Terrengmålt: Totalstasjon	13	
135	6638111,39	485985,79	14,85	Jordfast stein Offentlig godkjent grensemerke	11 Terrengmålt: Totalstasjon	13	
136	6638123,80	485993,95	15,46	Jordfast stein Offentlig godkjent grensemerke	11 Terrengmålt: Totalstasjon	13	
137	6638130,97	486007,65	17,41	Jord Offentlig godkjent grensemerke	11 Terrengmålt: Totalstasjon	13	
138	6638134,83	486024,63	13,31	Jord Offentlig godkjent grensemerke	11 Terrengmålt: Totalstasjon	13	
139	6638148,06	486023,14	35,86	Jord Offentlig godkjent grensemerke	11 Terrengmålt: Totalstasjon	13	
140	6638170,95	485995,54	29,30	Jord Offentlig godkjent grensemerke	11 Terrengmålt: Totalstasjon	13	
141	6638152,47	485972,80	45,22	Jordfast stein Offentlig godkjent grensemerke	11 Terrengmålt: Totalstasjon	13	

06.05.2021 08.08

Matrikelbrev for 3818 - 106 / 19

Side 111 av 149



Løpenr	Nord	Øst	Grensemerke nedsatt i / Lengde (m)	Grensepunkttype / Linjeinformasjon	Målemetode	Nøyaktighet (SD i cm)	Radius
142	6638117,76	485943,81	Jord 49,84	Offentlig godkjent grensemerke	11 Terrengmålt: Totalstasjon	13	
143	6638072,38	485923,20	Fjell 275,77	Offentlig godkjent grensemerke	11 Terrengmålt: Totalstasjon	13	
144	6638347,35	485902,24	Bolt 70,04		12 Terrengmålt: Teodolitt med elektronisk avstandsmåler	13	
145	6638319,28	485838,07	Bolt 179,03		12 Terrengmålt: Teodolitt med elektronisk avstandsmåler	13	
146	6638147,78	485786,70	Bolt 88,05		12 Terrengmålt: Teodolitt med elektronisk avstandsmåler	13	
147	6638059,89	485781,40	Bolt 124,13		12 Terrengmålt: Teodolitt med elektronisk avstandsmåler	13	
148	6637944,23	485826,48	Jord 94,36	Offentlig godkjent grensemerke	96 GPS kinematisk (Real time kinematic)	13	
149	6637954,65	485732,70	Fjell 27,63	Offentlig godkjent grensemerke	96 GPS kinematisk (Real time kinematic)	13	
150	6637964,73	485706,97	Fjell 44,06	Offentlig godkjent grensemerke	96 GPS kinematisk (Real time kinematic)	13	
151	6637987,76	485669,41	Fjell 79,74	Offentlig godkjent grensemerke	96 GPS kinematisk (Real time kinematic)	13	
152	6638040,20	485609,34	Fjell 61,53	Offentlig godkjent grensemerke	96 GPS kinematisk (Real time kinematic)	13	
153	6638080,61	485562,94	Fjell 72,73	Offentlig godkjent grensemerke	96 GPS kinematisk (Real time kinematic)	13	
154	6638129,82	485509,38	Jord 26,37	Offentlig godkjent grensemerke	96 GPS kinematisk (Real time kinematic)	10	
155	6638147,05	485529,34	Umerket 9,10		60 Genererte data (interpolasjon)	10	
156	6638153,00	485536,23	Umerket 17,58		60 Genererte data (interpolasjon)	10	
157	6638164,49	485549,53	Jord 51,79	Offentlig godkjent grensemerke	12 Terrengmålt: Teodolitt med elektronisk avstandsmåler	10	

06.05.2021 08.08

Matrikelbrev for 3818 - 106 / 19

Side 112 av 149

Løpenr	Nord	Øst	Grensemerke nedsatt i / Lengde (m)	Grensepunkttype / Linjeinformasjon	Målemetode	Nøyaktighet (SD i cm)	Radius
158	6638198,34	485588,73	Jordfast stein 109,58	Offentlig godkjent grensemerke	12 Terrengmålt: Teodolitt med elektronisk avstandsmåler	10	
159	6638268,43	485504,50	Umerket 72,24		60 Genererte data (interpolasjon)	10	
160	6638314,63	485448,97	Jord 180,10	Offentlig godkjent grensemerke	10 Terrengmålt	10	
161	6638429,82	485310,53	Fjell Bolt 1133,85	Hjelpelinje fiktiv grense	12 Terrengmålt: Teodolitt med elektronisk avstandsmåler	13	
162	6638804,10	486254,42	Jord 36,12	Offentlig godkjent grensemerke	10 Terrengmålt	10	
163	6638768,07	486251,85	Jord 39,22	Offentlig godkjent grensemerke	10 Terrengmålt	10	
164	6638730,20	486262,04	Umerket 34,40	Offentlig godkjent grensemerke	10 Terrengmålt	10	
165	6638733,06	486296,32	Fjell 25,66	Offentlig godkjent grensemerke	10 Terrengmålt	10	
166	6638735,05	486321,90	Jord 24,19	Offentlig godkjent grensemerke	10 Terrengmålt	10	
167	6638756,21	486333,63	Jord 0,98	Offentlig godkjent grensemerke	10 Terrengmålt	10	
168	6638757,10	486334,05	Umerket 38,15		10 Terrengmålt	10	-96,00
169	6638769,12	486298,11	Jord 12,27	Offentlig godkjent grensemerke	10 Terrengmålt	10	
170	6638770,03	486285,87	Jord 8,00	Offentlig godkjent grensemerke	10 Terrengmålt	10	
171	6638778,01	486286,38	Umerket 2,71		10 Terrengmålt	10	
172	6638777,86	486289,09	Umerket 7,57		10 Terrengmålt	10	-5,00
173	6638782,29	486294,34	Umerket 3,25		10 Terrengmålt	10	

06.05.2021 08.08

Matrikelbrev for 3818 - 106 / 19

Side 113 av 149

Løpenr	Nord	Øst	Grensemerke nedsatt i / Lengde (m)	Grensepunkttype / Linjeinformasjon	Målemetode	Nøyaktighet (SD i cm)	Radius
174	6638785,52	486294,70	8,00	Offentlig godkjent grensemerke	10 Terrengmålt	10	
175	6638784,64	486302,65	Jord 3,31	Offentlig godkjent grensemerke	10 Terrengmålt	10	
176	6638781,35	486302,28	Jord 7,43	Offentlig godkjent grensemerke	10 Terrengmålt	10	-5,00
177	6638775,90	486306,29	Jord 12,84	Offentlig godkjent grensemerke	10 Terrengmålt	10	
178	6638773,99	486318,99	Fjell 23,28	Offentlig godkjent grensemerke	10 Terrengmålt	10	
179	6638764,94	486340,44	Jord 19,37	Offentlig godkjent grensemerke	10 Terrengmålt	10	
180	6638781,87	486349,86	Jord 39,15	Offentlig godkjent grensemerke	10 Terrengmålt	10	
181	6638815,67	486369,61	Jord 6,36	Offentlig godkjent grensemerke Hjelpelinje fiktiv grense	10 Terrengmålt	10	
182	6638814,83	486375,91	Jord 33,92	Offentlig godkjent grensemerke	10 Terrengmålt	10	
183	6638785,14	486359,50	Jord 7,80	Offentlig godkjent grensemerke	10 Terrengmålt	10	
184	6638778,41	486355,55	Jord 21,25	Offentlig godkjent grensemerke	10 Terrengmålt	10	
185	6638758,42	486348,34	Jord 21,94	Offentlig godkjent grensemerke	10 Terrengmålt	10	
186	6638744,77	486365,52	Jord 12,71	Offentlig godkjent grensemerke	10 Terrengmålt	10	
187	6638742,56	486378,04	Jord 16,36	Offentlig godkjent grensemerke	10 Terrengmålt	10	
188	6638736,53	486393,25	Jord 13,62	Offentlig godkjent grensemerke	10 Terrengmålt	10	
189	6638728,24	486404,06	Jord 7,11	Offentlig godkjent grensemerke	10 Terrengmålt	13	

06.05.2021 08.08

Matrikelbrev for 3818 - 106 / 19

Side 114 av 149

Løpenr	Nord	Øst	Grensemerke nedsatt i / Lengde (m)	Grensepunkttype / Linjeinformasjon	Målemetode	Nøyaktighet (SD i cm)	Radius
190	6638725,92	486410,78	Jord 10,28	Offentlig godkjent grensemerke	10 Terrengmålt	13	
191	6638723,95	486420,87	Jord 26,97	Offentlig godkjent grensemerke	10 Terrengmålt	13	
192	6638716,22	486446,71	Jord 5,30	Offentlig godkjent grensemerke	10 Terrengmålt	13	
193	6638720,53	486449,80	Jord 31,15	Offentlig godkjent grensemerke	10 Terrengmålt	13	
194	6638746,03	486431,91	Jord 31,58	Offentlig godkjent grensemerke	10 Terrengmålt	13	
195	6638773,15	486415,73	Jord 28,52	Offentlig godkjent grensemerke	10 Terrengmålt	10	
196	6638797,66	486401,15	Jord 17,21	Offentlig godkjent grensemerke	10 Terrengmålt	10	
197	6638812,41	486392,29	Jord 178,54	Offentlig godkjent grensemerke Hjelpelinje fiktiv grense	10 Terrengmålt	10	
198	6638821,26	486570,61	214,64	Stein eller røys	53 Digitalisert på dig.bord fra strek-kart: Transparent film - god posisjonskvalitet	200	
199	6638607,21	486554,65	Jord 29,70	Offentlig godkjent grensemerke	10 Terrengmålt	10	
200	6638629,88	486535,47	Jord 45,07	Offentlig godkjent grensemerke	10 Terrengmålt	10	
201	6638603,52	486498,91	31,48	Umerket	10 Terrengmålt	10	109,00
202	6638577,61	486516,59	Jord 28,89	Offentlig godkjent grensemerke	10 Terrengmålt	13	
203	6638550,12	486525,47	Fjell 33,20	Offentlig godkjent grensemerke	10 Terrengmålt	13	
204	6638516,93	486526,26	35,77	Umerket	10 Terrengmålt	13	
205	6638482,22	486517,62	Jord 34,56	Offentlig godkjent grensemerke	10 Terrengmålt	10	

06.05.2021 08.08

Matrikelbrev for 3818 - 106 / 19

Side 115 av 149



Løpenr	Nord	Øst	Grensemerke nedsatt i / Lengde (m)	Grensepunkttype / Linjeinformasjon	Målemetode	Nøyaktighet (SD i cm)	Radius
206	6638449,04	486507,94	Jord	Offentlig godkjent grensemerke	10 Terrengmålt	10	-65,00
			27,73			10	
207	6638421,55	486506,70	Jord	Offentlig godkjent grensemerke	10 Terrengmålt	10	
			32,55				
208	6638390,01	486514,73	Jord	Offentlig godkjent grensemerke	10 Terrengmålt	10	175,00
			28,70			10	
209	6638361,52	486517,90	Jordfast stein	Offentlig godkjent grensemerke	10 Terrengmålt	10	
			31,83				
210	6638329,71	486516,68	Jord	Offentlig godkjent grensemerke	10 Terrengmålt	10	
			38,07				
211	6638336,47	486554,14	Jord	Offentlig godkjent grensemerke	10 Terrengmålt	10	
			8,14			36	
212	6638328,33	486554,13	Jord	Offentlig godkjent grensemerke	10 Terrengmålt	10	
			38,31				
213	6638324,88	486515,98	Umerket		10 Terrengmålt	10	
			39,89				
214	6638285,21	486520,14	Jord	Offentlig godkjent grensemerke	10 Terrengmålt	10	
			10,33				
215	6638275,04	486521,94	Jord	Offentlig godkjent grensemerke	10 Terrengmålt	13	
			31,38				
216	6638243,79	486524,83	Jord	Offentlig godkjent grensemerke	10 Terrengmålt	13	
			31,84				
217	6638254,17	486554,93	Jord	Offentlig godkjent grensemerke	10 Terrengmålt	13	
			15,05				
218	6638239,12	486554,96	Jord	Offentlig godkjent grensemerke	10 Terrengmålt	13	
			10,82				
219	6638228,30	486555,01	Jord	Offentlig godkjent grensemerke	10 Terrengmålt	13	
			31,77				
220	6638221,74	486523,92	Jord	Offentlig godkjent grensemerke	96 GPS kinematisk (Real time kinematic)	10	
			21,76				
221	6638200,41	486519,62	Jord	Offentlig godkjent grensemerke	96 GPS kinematisk (Real time kinematic)	13	
			12,84				

06.05.2021 08.08

Matrikelbrev for 3818 - 106 / 19

Side 116 av 149

Løpenr	Nord	Øst	Grensemerke nedsatt i / Lengde (m)	Grensepunkttype / Linjeinformasjon	Målemetode	Nøyaktighet (SD i cm)	Radius
222	6638187,84	486517,02	Jord	Offentlig godkjent grensemerke	96 GPS kinematisk (Real time kinematic)	13	
			38,92				
223	6638195,19	486555,24	Jord	Offentlig godkjent grensemerke	10 Terrengmålt	13	
			19,22				
224	6638175,97	486555,36	Ukjent		10 Terrengmålt	10	
			39,33				
225	6638175,93	486516,03	Jord	Offentlig godkjent grensemerke	10 Terrengmålt	10	-130,00
			43,29			10	
226	6638132,95	486519,17	Jord	Offentlig godkjent grensemerke	10 Terrengmålt	10	
			43,25				
227	6638156,45	486555,48	Fjell	Offentlig godkjent grensemerke	10 Terrengmålt	10	
			9,84			200	
228	6638146,70	486556,83	Jord	Offentlig godkjent grensemerke	11 Terrengmålt: Totalstasjon	13	
			14,49				
229	6638132,35	486558,82	Fjell	Offentlig godkjent grensemerke	11 Terrengmålt: Totalstasjon	13	
			37,32				
230	6638123,78	486522,50	Jord	Offentlig godkjent grensemerke	96 GPS kinematisk (Real time kinematic)	13	-130,00
			30,78			13	
231	6638095,97	486535,52	Jord	Offentlig godkjent grensemerke	96 GPS kinematisk (Real time kinematic)	13	
			3,96				
232	6638092,49	486537,40	Jordfast stein	Offentlig godkjent grensemerke	96 GPS kinematisk (Real time kinematic)	13	
			28,46				
233	6638086,42	486565,21	Jordfast stein	Offentlig godkjent grensemerke	11 Terrengmålt: Totalstasjon	10	
			7,52				
234	6638078,92	486565,75		Offentlig godkjent grensemerke	10 Terrengmålt	10	
			26,71				
235	6638084,31	486539,59	Jord	Offentlig godkjent grensemerke	10 Terrengmålt	10	26,00
			22,99				
236	6638063,37	486532,07	Jord	Offentlig godkjent grensemerke	10 Terrengmålt	10	
			6,64				
237	6638058,56	486527,49	Jord	Offentlig godkjent grensemerke	10 Terrengmålt	10	
			16,38				

06.05.2021 08.08

Matrikelbrev for 3818 - 106 / 19

Side 117 av 149

Løpenr	Nord	Øst	Grensemerke nedsatt i / Lengde (m)	Grensepunkttype / Linjeinformasjon	Målemetode	Nøyaktighet (SD i cm)	Radius
238	6638048,93	486514,24	Jord 29,31	Offentlig godkjent grensemerke	10 Terrengmålt	10	
239	6638034,36	486488,81	Jord 15,50	Offentlig godkjent grensemerke	10 Terrengmålt	10	
240	6638027,86	486474,74	Jord 37,35	Offentlig godkjent grensemerke	10 Terrengmålt	10	-15,00
241	6637999,55	486477,26	Jord 18,16	Offentlig godkjent grensemerke	10 Terrengmålt	10	
242	6637996,20	486495,11	Fjell 29,27	Offentlig godkjent grensemerke	10 Terrengmålt	10	
243	6637991,63	486524,02	Jord 16,56	Offentlig godkjent grensemerke	96 GPS kinematisk (Real time kinematic)	10	
244	6637989,05	486540,38	Jord 21,34	Offentlig godkjent grensemerke	10 Terrengmålt	10	
245	6637982,57	486560,71	Jord 31,96	Offentlig godkjent grensemerke	10 Terrengmålt	10	
246	6638008,04	486580,01	Jord 34,71	Offentlig godkjent grensemerke	10 Terrengmålt	10	13
247	6637974,05	486587,05	Offentlig godkjent grensemerke 11,69	Offentlig godkjent grensemerke	10 Terrengmålt	10	
248	6637962,62	486589,48	Offentlig godkjent grensemerke 46,32	Offentlig godkjent grensemerke	10 Terrengmålt	10	
249	6637917,93	486601,65	Jord 30,68	Offentlig godkjent grensemerke	10 Terrengmålt	10	13
250	6637888,40	486609,98	Jord 21,74	Offentlig godkjent grensemerke	10 Terrengmålt	10	
251	6637881,79	486589,27	Jordfast stein 21,05	Offentlig godkjent grensemerke	10 Terrengmålt	10	
252	6637860,74	486589,60	Fjell 28,69	Offentlig godkjent grensemerke	10 Terrengmålt	10	
253	6637849,44	486563,23	Jord 28,29	Offentlig godkjent grensemerke	96 GPS kinematisk (Real time kinematic)	10	

06.05.2021 08.08

Matrikkelbrev for 3818 - 106 / 19

Side 118 av 149

Løpenr	Nord	Øst	Grensemerke nedsatt i / Lengde (m)	Grensepunkttype / Linjeinformasjon	Målemetode	Nøyaktighet (SD i cm)	Radius
254	6637876,17	486553,98	Jord 37,75	Offentlig godkjent grensemerke	96 GPS kinematisk (Real time kinematic)	13	
255	6637875,76	486516,23	Jord 12,65	Offentlig godkjent grensemerke	96 GPS kinematisk (Real time kinematic)	10	
256	6637863,40	486513,52	Jord 28,56	Offentlig godkjent grensemerke	10 Terrengmålt	10	13
257	6637834,91	486515,48	Fjell 12,54	Offentlig godkjent grensemerke	10 Terrengmålt	10	
258	6637822,50	486517,30	Fjell 42,81	Offentlig godkjent grensemerke	10 Terrengmålt	10	
259	6637780,55	486525,85	Jord 12,24	Offentlig godkjent grensemerke	10 Terrengmålt	10	
260	6637772,38	486516,73	Jordfast stein 59,32	Offentlig godkjent grensemerke	96 GPS kinematisk (Real time kinematic)	13	
261	6637758,11	486459,15	Jordfast stein 14,24	Offentlig godkjent grensemerke	96 GPS kinematisk (Real time kinematic)	13	
262	6637759,04	486444,94	Jord 114,52	Offentlig godkjent grensemerke	96 GPS kinematisk (Real time kinematic)	13	
263	6637693,92	486350,74	Umerket 32,56	Offentlig godkjent grensemerke	96 GPS kinematisk (Real time kinematic)	13	
264	6637690,45	486318,37	Fjell 73,27	Offentlig godkjent grensemerke	96 GPS kinematisk (Real time kinematic)	13	
265	6637684,16	486245,37	Fjell 31,18	Offentlig godkjent grensemerke	96 GPS kinematisk (Real time kinematic)	13	

**Grensepunkt / Grenselinje****Indre avgrensing 1**

Løpenr	Nord	Øst	Grensemerke nedsatt i / Lengde (m)	Grensepunkttype / Linjeinformasjon	Målemetode	Nøyaktighet (SD i cm)	Radius
266	6638043,83	486220,56	Jord 24,27	Offentlig godkjent grensemerke	10 Terrengmålt	10	
267	6638068,07	486219,26	Jord 24,53	Offentlig godkjent grensemerke	11 Terrengmålt: Totalstasjon	13	

06.05.2021 08.08

Matrikkelbrev for 3818 - 106 / 19

Side 119 av 149



Løpenr	Nord	Øst	Grensemerke nedsatt i / Lengde (m)	Grensepunkttype / Linjeinformasjon	Målemetode	Nøyaktighet (SD i cm)	Radius
268	6638092,34	486215,72	Jord 1,29	Offentlig godkjent grensemerke	12 Terrengmålt: Teodolitt med elektronisk avstandsmåler	13	
269	6638092,35	486214,43	31,41	Offentlig godkjent grensemerke	12 Terrengmålt: Teodolitt med elektronisk avstandsmåler	13	
270	6638123,60	486211,30	33,52	Offentlig godkjent grensemerke	11 Terrengmålt: Totalstasjon	10	
271	6638156,56	486217,39	Jord 11,84	Offentlig godkjent grensemerke	11 Terrengmålt: Totalstasjon	10	
272	6638168,01	486220,40	Jordfast stein 11,76	Offentlig godkjent grensemerke	10 Terrengmålt	13	
273	6638169,74	486208,77	Jord 23,76	Offentlig godkjent grensemerke	10 Terrengmålt	13	
274	6638193,47	486207,51	Jord 19,65	Offentlig godkjent grensemerke	11 Terrengmålt: Totalstasjon	13	
275	6638212,87	486204,41	Jord 34,82	Offentlig godkjent grensemerke	11 Terrengmålt: Totalstasjon	13	
276	6638240,83	486183,66	Fjell 34,55	Offentlig godkjent grensemerke	11 Terrengmålt: Totalstasjon	13	
277	6638249,65	486217,07	Fjell 40,94	Offentlig godkjent grensemerke	11 Terrengmålt: Totalstasjon	13	
278	6638213,83	486236,89	Fjell 27,82	Offentlig godkjent grensemerke	10 Terrengmålt	13	
279	6638190,65	486252,27	Fjell 30,50	Offentlig godkjent grensemerke	10 Terrengmålt	13	
280	6638164,76	486268,40	Jordfast stein 38,96	Offentlig godkjent grensemerke	10 Terrengmålt	13	
281	6638132,11	486289,66	22,89	Offentlig godkjent grensemerke	10 Terrengmålt	13	
282	6638122,43	486268,92	6,56	Midt bekk/eiv	10 Terrengmålt	13	
283	6638123,13	486262,40	Jordfast stein 31,05	Offentlig godkjent grensemerke	10 Terrengmålt	13	

06.05.2021 08.08

Matrikelbrev for 3818 - 106 / 19

Side 120 av 149

Løpenr	Nord	Øst	Grensemerke nedsatt i / Lengde (m)	Grensepunkttype / Linjeinformasjon	Målemetode	Nøyaktighet (SD i cm)	Radius
284	6638092,15	486260,26	Jord 24,12	Offentlig godkjent grensemerke	10 Terrengmålt	13	
285	6638068,07	486258,89	Jord 24,74	Offentlig godkjent grensemerke	11 Terrengmålt: Totalstasjon	13	
286	6638043,51	486255,95	Jord 35,39	Offentlig godkjent grensemerke	10 Terrengmålt	10	

**Grensepunkt / Grenselinje****Indre avgrensing 2**

Løpenr	Nord	Øst	Grensemerke nedsatt i / Lengde (m)	Grensepunkttype / Linjeinformasjon	Målemetode	Nøyaktighet (SD i cm)	Radius
287	6638599,40	486482,52	Jord 7,87	Offentlig godkjent grensemerke	10 Terrengmålt	10	
288	6638604,14	486476,24	Jord 23,45	Offentlig godkjent grensemerke	10 Terrengmålt	10	
289	6638618,67	486457,83	Jord 21,02	Offentlig godkjent grensemerke	10 Terrengmålt	10	
290	6638633,22	486442,66	Jord 26,13	Offentlig godkjent grensemerke	10 Terrengmålt	10	
291	6638650,29	486422,88	Jord 21,86	Offentlig godkjent grensemerke	10 Terrengmålt	10	
292	6638665,39	486407,08	Jord 16,33	Offentlig godkjent grensemerke	10 Terrengmålt	10	
293	6638673,83	486393,10	Jord 29,37	Offentlig godkjent grensemerke	10 Terrengmålt	10	
294	6638689,68	486368,37	Jord 17,37	Offentlig godkjent grensemerke	10 Terrengmålt	10	20,00
295	6638703,95	486359,45	Fjell 9,77	Offentlig godkjent grensemerke	10 Terrengmålt	10	
296	6638713,54	486357,56	Fjell 15,15	Offentlig godkjent grensemerke	10 Terrengmålt	10	15,00
297	6638727,87	486359,84	Jord 12,83	Offentlig godkjent grensemerke	10 Terrengmålt	10	15,00

06.05.2021 08.08

Matrikelbrev for 3818 - 106 / 19

Side 121 av 149

Løpenr	Nord	Øst	Grensemerke nedsatt i / Lengde (m)	Grensepunkttype / Linjeinformasjon	Målemetode	Nøyaktighet (SD i cm)	Radius
298	6638732,65	486371,33	Fjell 10,36	Offentlig godkjent grensemerke	10 Terrengmålt	10	30,00
299	6638730,18	486381,34	Jordfast stein 19,76	Offentlig godkjent grensemerke	10 Terrengmålt	10	
300	6638720,25	486398,42	Jordfast stein 10,84	Offentlig godkjent grensemerke	10 Terrengmålt	10	
301	6638716,29	486408,51	Jord 11,53	Offentlig godkjent grensemerke	10 Terrengmålt	10	
302	6638714,36	486419,88	Jord 39,03	Offentlig godkjent grensemerke	10 Terrengmålt	10	
303	6638698,39	486455,49	Umerket 18,60		10 Terrengmålt	10	
304	6638685,69	486469,08	Jord 25,42	Offentlig godkjent grensemerke	10 Terrengmålt	10	
305	6638705,05	486485,56	Jord 16,13	Offentlig godkjent grensemerke	10 Terrengmålt	10	
306	6638703,62	486501,63	Offentlig godkjent grensemerke 22,18		10 Terrengmålt	10	
307	6638684,80	486513,37	Offentlig godkjent grensemerke 27,92		10 Terrengmålt	10	
308	6638660,27	486500,03	Jord 22,99	Offentlig godkjent grensemerke	10 Terrengmålt	10	
309	6638653,79	486522,09	Jord 67,26	Offentlig godkjent grensemerke	10 Terrengmålt	10	

**Grensepunkt / Grenselinje**
**Indre avgrensing 3**

Løpenr	Nord	Øst	Grensemerke nedsatt i / Lengde (m)	Grensepunkttype / Linjeinformasjon	Målemetode	Nøyaktighet (SD i cm)	Radius
310	6637935,69	486340,66	15,23	Geometrisk hjelpепunkt	82 Frihåndstegning: Direkte innlagt på skjerm	200	
311	6637947,06	486330,53	15,08	Geometrisk hjelpепunkt	82 Frihåndstegning: Direkte innlagt på skjerm	200	18,00

06.05.2021 08.08

Matrikkelbrev for 3818 - 106 / 19

Side 122 av 149

Løpenr	Nord	Øst	Grensemerke nedsatt i / Lengde (m)	Grensepunkttype / Linjeinformasjon	Målemetode	Nøyaktighet (SD i cm)	Radius
312	6637961,05	486326,20	1,32	Geometrisk hjelpепunkt	82 Frihåndstegning: Direkte innlagt på skjerm	200	
313	6637962,36	486326,36	Jord 20,10	Offentlig godkjent grensemerke	96 GPS kinematisk (Real time kinematic)	10	
314	6637982,35	486328,44	Jord 9,49	Offentlig godkjent grensemerke	96 GPS kinematisk (Real time kinematic)	10	
315	6637991,78	486329,46	Jord 9,60	Offentlig godkjent grensemerke	96 GPS kinematisk (Real time kinematic)	10	130,00
316	6638001,25	486331,02	Jord 21,10	Offentlig godkjent grensemerke	96 GPS kinematisk (Real time kinematic)	10	130,00
317	6638021,47	486336,98	Jord 15,58	Offentlig godkjent grensemerke	96 GPS kinematisk (Real time kinematic)	10	
318	6638035,99	486342,62	Jord 19,79	Offentlig godkjent grensemerke	96 GPS kinematisk (Real time kinematic)	10	
319	6638025,06	486359,12	Jord 19,32	Offentlig godkjent grensemerke	96 GPS kinematisk (Real time kinematic)	10	
320	6638005,82	486360,87	Jord 16,69	Offentlig godkjent grensemerke	96 GPS kinematisk (Real time kinematic)	10	
321	6637989,28	486363,09	Fjell 3,38	Offentlig godkjent grensemerke	96 GPS kinematisk (Real time kinematic)	10	
322	6637986,04	486364,07	Jord 11,86	Offentlig godkjent grensemerke	96 GPS kinematisk (Real time kinematic)	10	
323	6637977,53	486355,81	Jord 6,51	Offentlig godkjent grensemerke	96 GPS kinematisk (Real time kinematic)	10	
324	6637971,02	486355,80	Fjell 38,83	Offentlig godkjent grensemerke	10 Terrengmålt	13	
325	6637963,52	486393,90	Jordfast stein 3,98	Offentlig godkjent grensemerke	10 Terrengmålt	13	
326	6637962,75	486397,80	9,78	Midt bekk/elv	10 Terrengmålt	13	
327	6637953,00	486398,54	9,18	Midt bekk/elv	10 Terrengmålt	13	

06.05.2021 08.08

Matrikkelbrev for 3818 - 106 / 19

Side 123 av 149



Løpenr	Nord	Øst	Grensemerke nedsatt i / Lengde (m)	Grensepunkttype / Linjeinformasjon	Målemetode	Nøyaktighet (SD i cm)	Radius
328	6637944,21	486401,20	7,57	Midt bekk/elv	10 Terrengmålt	13	
329	6637938,46	486406,13	6,28	Midt bekk/elv	10 Terrengmålt	13	
330	6637933,04	486409,31	2,37	Midt bekk/elv	10 Terrengmålt	13	
331	6637933,60	486407,01	48,96	Jord Offentlig godkjent grensemerke	10 Terrengmålt	13	
332	6637945,11	486359,42	4,74	Jord Offentlig godkjent grensemerke	10 Terrengmålt	13	
333	6637940,40	486359,91	5,10	Geometrisk hjelpепunkt	82 Frihåndstegning: Direkte innlagt på skjerm	200	
334	6637940,79	486354,82	15,53	Geometrisk hjelpепunkt	82 Frihåndstegning: Direkte innlagt på skjerm	200	-18,00

**Grensepunkt / Grenselinje**
**Indre avgrensing 4**

Løpenr	Nord	Øst	Grensemerke nedsatt i / Lengde (m)	Grensepunkttype / Linjeinformasjon	Målemetode	Nøyaktighet (SD i cm)	Radius
335	6637890,17	486468,26	33,10	Offentlig godkjent grensemerke	10 Terrengmålt	10	
336	6637921,39	486457,27	22,02	Jord Offentlig godkjent grensemerke	10 Terrengmålt	13	
337	6637940,02	486445,53	60,19	Fjell Offentlig godkjent grensemerke	10 Terrengmålt	13	
338	6637999,48	486436,19	36,92	Jord Offentlig godkjent grensemerke	10 Terrengmålt	10	
339	6638035,18	486426,78	16,00	Jord Offentlig godkjent grensemerke	10 Terrengmålt	10	
340	6638051,14	486427,89	33,48	Jord Offentlig godkjent grensemerke	10 Terrengmålt	10	
341	6638084,55	486430,01	30,33	Jord Offentlig godkjent grensemerke	10 Terrengmålt	13	

06.05.2021 08.08

Matrikkelbrev for 3818 - 106 / 19

Side 124 av 149

Løpenr	Nord	Øst	Grensemerke nedsatt i / Lengde (m)	Grensepunkttype / Linjeinformasjon	Målemetode	Nøyaktighet (SD i cm)	Radius
342	6638072,34	486457,77	40,11	Jord Offentlig godkjent grensemerke	10 Terrengmålt	13	
343	6638039,71	486481,10	16,43	Jord Offentlig godkjent grensemerke	10 Terrengmålt	13	
344	6638032,58	486466,30	29,60	Jord Offentlig godkjent grensemerke	10 Terrengmålt	10	-23,00
345	6638006,15	486458,35	13,46	Jord Offentlig godkjent grensemerke	10 Terrengmålt	10	
346	6637993,96	486464,05	20,56	Jordfast stein Offentlig godkjent grensemerke	10 Terrengmålt	13	
347	6637984,18	486482,14	47,01	Jordfast stein Offentlig godkjent grensemerke	10 Terrengmålt	10	
348	6637981,01	486529,04	13,77	Jord Offentlig godkjent grensemerke	10 Terrengmålt	10	
349	6637978,45	486542,57	24,48	Offentlig godkjent grensemerke	10 Terrengmålt	10	100,00
350	6637970,70	486565,73	1,26	Jord Offentlig godkjent grensemerke	10 Terrengmålt	10	
351	6637970,15	486566,86	38,86	Offentlig godkjent grensemerke	10 Terrengmålt	10	17,70
352	6637938,64	486567,09	8,91	Offentlig godkjent grensemerke	10 Terrengmålt	10	
353	6637934,48	486559,21	19,91	Offentlig godkjent grensemerke	10 Terrengmålt	10	
354	6637925,20	486541,60	13,09	Jord Offentlig godkjent grensemerke	10 Terrengmålt	10	
355	6637917,35	486531,12	14,40	Jord Offentlig godkjent grensemerke	10 Terrengmålt	13	
356	6637907,54	486520,58	18,14	Jord Offentlig godkjent grensemerke	10 Terrengmålt	13	-55,00
357	6637891,79	486511,74	43,51	Offentlig godkjent grensemerke	10 Terrengmålt	10	

06.05.2021 08.08

Matrikkelbrev for 3818 - 106 / 19

Side 125 av 149

## Grensepunkt / Grenselinje

## Indre avgrensing 5

Løpenr	Nord	Øst	Grensemerke nedsatt i / Lengde (m)	Grensepunkttype / Linjeinformasjon	Målemetode	Nøyaktighet (SD i cm)	Radius
358	6637925,13	486281,21	Fjell 3,69	Offentlig godkjent grensemerke	10 Terrengmålt	10	
359	6637928,61	486282,44	33,34	Offentlig godkjent grensemerke	11 Terrengmålt: Totalstasjon	13	
360	6637939,21	486250,83	Jord 30,80	Offentlig godkjent grensemerke	11 Terrengmålt: Totalstasjon	13	
361	6637968,98	486258,72	Jord 30,99	Offentlig godkjent grensemerke	11 Terrengmålt: Totalstasjon	13	
362	6637998,83	486267,05	12,36	Offentlig godkjent grensemerke	10 Terrengmålt	13	
363	6638010,73	486270,38	Jord 25,25	Offentlig godkjent grensemerke	10 Terrengmålt	13	
364	6638032,70	486257,94	Fjell 23,02	Offentlig godkjent grensemerke	10 Terrengmålt	13	-50,00
365	6638054,27	486265,38	6,24	Umerket	10 Terrengmålt	13	
366	6638060,50	486265,68	Jord 29,12	Offentlig godkjent grensemerke	10 Terrengmålt	13	
367	6638089,59	486267,07	Fjell 24,10	Offentlig godkjent grensemerke	10 Terrengmålt	13	
368	6638113,66	486268,22	Jord 28,54	Offentlig godkjent grensemerke	10 Terrengmålt	13	
369	6638124,49	486294,63	Jord 16,88	Offentlig godkjent grensemerke	10 Terrengmålt	13	
370	6638110,34	486303,84	Fjell 21,85	Offentlig godkjent grensemerke	10 Terrengmålt	13	
371	6638088,56	486302,12	Fjell 29,14	Offentlig godkjent grensemerke	10 Terrengmålt	13	
372	6638059,51	486299,82	Jord 12,04	Offentlig godkjent grensemerke	10 Terrengmålt	13	

06.05.2021 08.08

Matrikelbrev for 3818 - 106 / 19

Side 126 av 149

Løpenr	Nord	Øst	Grensemerke nedsatt i / Lengde (m)	Grensepunkttype / Linjeinformasjon	Målemetode	Nøyaktighet (SD i cm)	Radius
373	6638047,51	486298,87	21,92	Jord Umerket	96 GPS kinematisk (Real time kinematic)	10	
374	6638046,57	486320,77	5,96	Fjell Offentlig godkjent grensemerke	96 GPS kinematisk (Real time kinematic)	10	
375	6638046,31	486326,72	13,82	Jord Offentlig godkjent grensemerke	10 Terrengmålt	10	
376	6638038,73	486338,28	16,57	Fjell Offentlig godkjent grensemerke	10 Terrengmålt	10	
377	6638023,27	486332,31	6,30	Umerket	10 Terrengmålt	10	
378	6638017,34	486330,17	5,89	Umerket	96 GPS kinematisk (Real time kinematic)	10	
379	6638011,70	486328,47	4,96	Umerket	96 GPS kinematisk (Real time kinematic)	10	
380	6638006,90	486327,24	18,00	Jord Offentlig godkjent grensemerke	96 GPS kinematisk (Real time kinematic)	10	
381	6637989,17	486324,12	4,97	Umerket	10 Terrengmålt	10	
382	6637984,31	486323,09	23,36	Jord Offentlig godkjent grensemerke	10 Terrengmålt	10	
383	6637961,02	486321,22	9,87	Umerket	10 Terrengmålt	10	
384	6637951,15	486320,96	47,51	Jord Offentlig godkjent grensemerke	10 Terrengmålt	10	

## Grensepunkt / Grenselinje

## Indre avgrensing 6

Løpenr	Nord	Øst	Grensemerke nedsatt i / Lengde (m)	Grensepunkttype / Linjeinformasjon	Målemetode	Nøyaktighet (SD i cm)	Radius
385	6637814,88	486337,04	10,86	Jord Offentlig godkjent grensemerke	96 GPS kinematisk (Real time kinematic)	10	
386	6637820,92	486328,01	39,65	Jord Offentlig godkjent grensemerke	96 GPS kinematisk (Real time kinematic)	10	

06.05.2021 08.08

Matrikelbrev for 3818 - 106 / 19

Side 127 av 149



Løpenr	Grensemerke nedsatt i /		Grensepunkttype / Linjeinformasjon	Målemetode	Nøyaktighet (SD i cm)	Radius
	Nord	Øst				
387	6637842,91	486295,02	Jord Offentlig godkjent grensemerke 26,14	96 GPS kinematisk (Real time kinematic)	10	
388	6637865,25	486308,59	Jord Offentlig godkjent grensemerke 5,54	96 GPS kinematisk (Real time kinematic)	10	
389	6637870,10	486311,26	Jord Offentlig godkjent grensemerke 31,13	96 GPS kinematisk (Real time kinematic)	10	
390	6637897,29	486326,42	Jord Offentlig godkjent grensemerke 4,98	96 GPS kinematisk (Real time kinematic)	10	
391	6637894,84	486330,76	Jord Offentlig godkjent grensemerke 8,02	96 GPS kinematisk (Real time kinematic)	10	
392	6637901,83	486334,69	Jord Offentlig godkjent grensemerke 4,96	96 GPS kinematisk (Real time kinematic)	10	
393	6637904,24	486330,36	Jordfast stein Offentlig godkjent grensemerke 27,43	96 GPS kinematisk (Real time kinematic)	10	
394	6637928,24	486343,65	Jord Offentlig godkjent grensemerke 22,52	96 GPS kinematisk (Real time kinematic)	10	11,00
395	6637928,80	486362,43	Jord Offentlig godkjent grensemerke 27,50	96 GPS kinematisk (Real time kinematic)	10	
396	6637905,73	486377,40	Jord Offentlig godkjent grensemerke 21,96	96 GPS kinematisk (Real time kinematic)	10	21,00
397	6637885,00	486380,61	Jord Offentlig godkjent grensemerke 9,89	96 GPS kinematisk (Real time kinematic)	10	
398	6637875,81	486376,95	Jord Offentlig godkjent grensemerke 16,97	96 GPS kinematisk (Real time kinematic)	10	
399	6637861,56	486367,74	Jord Offentlig godkjent grensemerke 7,02	96 GPS kinematisk (Real time kinematic)	10	
400	6637855,04	486365,13	Jord Offentlig godkjent grensemerke 12,13	96 GPS kinematisk (Real time kinematic)	10	
401	6637843,82	486360,53	Jord Offentlig godkjent grensemerke 25,60	96 GPS kinematisk (Real time kinematic)	10	66,00
402	6637822,63	486346,45	Jord Offentlig godkjent grensemerke 12,19	96 GPS kinematisk (Real time kinematic)	10	

06.05.2021 08.08

Matrikkelbrev for 3818 - 106 / 19

Side 128 av 149

Grensepunkt / Grenselinje		Indre avgrensing 7				
Løpenr	Grensemerke nedsatt i /		Grensepunkttype / Linjeinformasjon	Målemetode	Nøyaktighet (SD i cm)	Radius
	Nord	Øst				
403	6638527,65	486413,16	Fjell Offentlig godkjent grensemerke 31,52	10 Terrengmålt	10	
404	6638558,09	486404,97	Jord Offentlig godkjent grensemerke 29,80	10 Terrengmålt	10	
405	6638586,83	486397,09	Jord Offentlig godkjent grensemerke 35,71	10 Terrengmålt	13	
406	6638620,14	486384,22	Jord Offentlig godkjent grensemerke 13,41	10 Terrengmålt	13	
407	6638629,22	486374,35	Jord Offentlig godkjent grensemerke 30,08	10 Terrengmålt	13	
408	6638649,55	486352,18	Jord Offentlig godkjent grensemerke 30,12	10 Terrengmålt	13	
409	6638669,34	486329,48	Jord Offentlig godkjent grensemerke 31,77	10 Terrengmålt	13	
410	6638698,62	486317,15	Jord Offentlig godkjent grensemerke 29,28	10 Terrengmålt	13	
411	6638717,31	486339,69	Jord Offentlig godkjent grensemerke 10,06	10 Terrengmålt	13	
412	6638721,16	486348,98	Jord Offentlig godkjent grensemerke 18,20	10 Terrengmålt	13	
413	6638703,09	486351,19	Jord Offentlig godkjent grensemerke 14,29	10 Terrengmålt	13	
414	6638689,89	486356,66	Jord Offentlig godkjent grensemerke 25,20	10 Terrengmålt	10	
415	6638674,66	486376,74	Jord Offentlig godkjent grensemerke 30,51	10 Terrengmålt	13	
416	6638657,87	486402,21	Jord Offentlig godkjent grensemerke 50,76	10 Terrengmålt	13	
417	6638622,24	486438,37	Jord Offentlig godkjent grensemerke 8,52	10 Terrengmålt	13	

06.05.2021 08.08

Matrikkelbrev for 3818 - 106 / 19

Side 129 av 149

Løpenr	Nord	Øst	Grensemerke nedsatt i / Lengde (m)	Grensepunkttype / Linjeinformasjon	Målemetode	Nøyaktighet (SD i cm)	Radius
418	6638613,89	486440,06	Jord 26,41	Offentlig godkjent grensemerke	10 Terrengmålt	13	
419	6638587,64	486442,93	Jord 31,99	Offentlig godkjent grensemerke	10 Terrengmålt	13	
420	6638557,37	486453,28	Jord 33,17	Offentlig godkjent grensemerke	10 Terrengmålt	10	
421	6638524,95	486460,28	Jord 47,20	Offentlig godkjent grensemerke	10 Terrengmålt	10	

**Grensepunkt / Grenselinje**
**Indre avgrensing 8**

Løpenr	Nord	Øst	Grensemerke nedsatt i / Lengde (m)	Grensepunkttype / Linjeinformasjon	Målemetode	Nøyaktighet (SD i cm)	Radius
422	6637753,99	486424,07	Jord 50,26	Offentlig godkjent grensemerke	96 GPS kinematisk (Real time kinematic)	10	
423	6637784,94	486384,47	Jord 47,07	Offentlig godkjent grensemerke	96 GPS kinematisk (Real time kinematic)	10	
424	6637814,09	486347,51	Jord 9,67	Offentlig godkjent grensemerke	10 Terrengmålt	10	
425	6637820,86	486354,42	19,11	Umerket	18 Tatt fra plan	10	-75,00
426	6637836,70	486365,01	4,50	Umerket	10 Terrengmålt	10	3,00
427	6637838,17	486368,83	17,50	Umerket	10 Terrengmålt	10	
428	6637831,75	486385,11	11,93	Umerket	10 Terrengmålt	10	6,00
429	6637822,04	486387,73	6,00	Umerket	10 Terrengmålt	10	
430	6637819,85	486393,32	6,20	Umerket	10 Terrengmålt	10	6,00
431	6637824,75	486396,65	Jord 2,96	Offentlig godkjent grensemerke	96 GPS kinematisk (Real time kinematic)	10	6,00

06.05.2021 08.08

Matrikelbrev for 3818 - 106 / 19

Side 130 av 149

Løpenr	Nord	Øst	Grensemerke nedsatt i / Lengde (m)	Grensepunkttype / Linjeinformasjon	Målemetode	Nøyaktighet (SD i cm)	Radius
432	6637825,59	486399,46	5,23	Umerket	96 GPS kinematisk (Real time kinematic)	10	
433	6637830,43	486401,43	Jord 20,37	Offentlig godkjent grensemerke	96 GPS kinematisk (Real time kinematic)	10	
434	6637838,04	486382,53	Jord 2,89	Offentlig godkjent grensemerke	96 GPS kinematisk (Real time kinematic)	10	
435	6637839,12	486379,85	Jord 10,32	Offentlig godkjent grensemerke	96 GPS kinematisk (Real time kinematic)	10	
436	6637842,97	486370,28	2,02	Umerket	96 GPS kinematisk (Real time kinematic)	10	
437	6637844,73	486369,28	14,19	Umerket	96 GPS kinematisk (Real time kinematic)	10	
438	6637857,78	486374,84	Jord 13,27	Offentlig godkjent grensemerke	96 GPS kinematisk (Real time kinematic)	10	
439	6637869,55	486380,96	19,17	Umerket	96 GPS kinematisk (Real time kinematic)	10	
440	6637887,05	486388,78	Jord 12,53	Offentlig godkjent grensemerke	96 GPS kinematisk (Real time kinematic)	10	
441	6637889,75	486401,02	Jord 16,84	Offentlig godkjent grensemerke	96 GPS kinematisk (Real time kinematic)	10	
442	6637874,85	486408,87	Jord 22,39	Offentlig godkjent grensemerke	96 GPS kinematisk (Real time kinematic)	10	
443	6637855,61	486420,32	Jord 40,42	Offentlig godkjent grensemerke	96 GPS kinematisk (Real time kinematic)	10	
444	6637821,88	486442,59	Jord 32,27	Offentlig godkjent grensemerke	96 GPS kinematisk (Real time kinematic)	10	
445	6637803,30	486416,20	Jord 9,74	Offentlig godkjent grensemerke	96 GPS kinematisk (Real time kinematic)	10	
446	6637797,09	486423,70	Jord 22,90	Offentlig godkjent grensemerke	96 GPS kinematisk (Real time kinematic)	10	
447	6637782,30	486441,18	Jord 8,38	Offentlig godkjent grensemerke	96 GPS kinematisk (Real time kinematic)	10	

06.05.2021 08.08

Matrikelbrev for 3818 - 106 / 19

Side 131 av 149



Løpenr	Nord	Øst	Grensemerke nedsatt i / Lengde (m)	Grensepunkttype / Linjeinformasjon	Målemetode	Nøyaktighet (SD i cm)	Radius
448	6637788,72	486446,57	Jord 3,99	Rør	12 Terrengmålt: Teodolitt med elektronisk avstandsmåler	13	
449	6637791,77	486449,14	Jord 20,24	Offentlig godkjent grensemerke	10 Terrengmålt	10	
450	6637778,55	486464,46	3,97	Umerket	96 GPS kinematisk (Real time kinematic)	10	
451	6637775,74	486461,65	Jord 19,54	Rør	12 Terrengmålt: Teodolitt med elektronisk avstandsmåler	13	
452	6637761,93	486447,83	8,03	Umerket	96 GPS kinematisk (Real time kinematic)	10	
453	6637766,54	486441,26	Jord 3,93	Offentlig godkjent grensemerke	96 GPS kinematisk (Real time kinematic)	10	
454	6637763,30	486439,04	Jord 12,42	Offentlig godkjent grensemerke	96 GPS kinematisk (Real time kinematic)	10	
455	6637756,78	486428,47	Jord 5,21	Offentlig godkjent grensemerke	96 GPS kinematisk (Real time kinematic)	10	

**Grensepunkt / Grenselinje**
**Indre avgrensing 9**

Løpenr	Nord	Øst	Grensemerke nedsatt i / Lengde (m)	Grensepunkttype / Linjeinformasjon	Målemetode	Nøyaktighet (SD i cm)	Radius
456	6637962,56	486184,96	30,68	Offentlig godkjent grensemerke	12 Terrengmålt: Teodolitt med elektronisk avstandsmåler	13	
457	6637974,85	486156,85	28,70	Offentlig godkjent grensemerke	12 Terrengmålt: Teodolitt med elektronisk avstandsmåler	13	
458	6637986,34	486130,55	12,35	Offentlig godkjent grensemerke	12 Terrengmålt: Teodolitt med elektronisk avstandsmåler	13	
459	6637998,42	486133,10	17,25	Offentlig godkjent grensemerke	12 Terrengmålt: Teodolitt med elektronisk avstandsmåler	13	96,50
460	6638014,90	486138,13	30,97	Offentlig godkjent grensemerke	11 Terrengmålt: Totalstasjon	13	
461	6638041,36	486154,23	23,35	Offentlig godkjent grensemerke	11 Terrengmålt: Totalstasjon	13	

06.05.2021 08.08

Matrikelbrev for 3818 - 106 / 19

Side 132 av 149

Løpenr	Nord	Øst	Grensemerke nedsatt i / Lengde (m)	Grensepunkttype / Linjeinformasjon	Målemetode	Nøyaktighet (SD i cm)	Radius
462	6638059,36	486169,10	7,78	Offentlig godkjent grensemerke	11 Terrengmålt: Totalstasjon	13	
463	6638065,55	486173,82	28,11	Offentlig godkjent grensemerke	11 Terrengmålt: Totalstasjon	13	-103,50
464	6638090,43	486186,71	21,15	Offentlig godkjent grensemerke	12 Terrengmålt: Teodolitt med elektronisk avstandsmåler	13	
465	6638088,86	486207,80	33,67	Offentlig godkjent grensemerke	12 Terrengmålt: Teodolitt med elektronisk avstandsmåler	13	-503,50
466	6638055,57	486212,82	40,87	Offentlig godkjent grensemerke	12 Terrengmålt: Teodolitt med elektronisk avstandsmåler	13	86,50
467	6638015,30	486208,57	Jord 28,48	Offentlig godkjent grensemerke	10 Terrengmålt	13	
468	6637989,81	486195,87	Jord 29,39	Offentlig godkjent grensemerke	12 Terrengmålt: Teodolitt med elektronisk avstandsmåler	13	-178,50

**Grensepunkt / Grenselinje**
**Indre avgrensing 10**

Løpenr	Nord	Øst	Grensemerke nedsatt i / Lengde (m)	Grensepunkttype / Linjeinformasjon	Målemetode	Nøyaktighet (SD i cm)	Radius
469	6637711,63	486302,07	13,02	Jord Offentlig godkjent grensemerke	96 GPS kinematisk (Real time kinematic)	10	
470	6637714,27	486289,32	30,63	Jord Offentlig godkjent grensemerke	96 GPS kinematisk (Real time kinematic)	10	19,00
471	6637739,06	486277,60	7,27	Jord Offentlig godkjent grensemerke	96 GPS kinematisk (Real time kinematic)	10	
472	6637745,22	486281,47	15,53	Umerket	96 GPS kinematisk (Real time kinematic)	10	
473	6637757,44	486291,06	2,99	Jord Offentlig godkjent grensemerke	96 GPS kinematisk (Real time kinematic)	10	
474	6637755,33	486293,18	38,82	Jord Offentlig godkjent grensemerke	96 GPS kinematisk (Real time kinematic)	10	
475	6637789,36	486311,85	13,54	Jord Offentlig godkjent grensemerke	96 GPS kinematisk (Real time kinematic)	10	

06.05.2021 08.08

Matrikelbrev for 3818 - 106 / 19

Side 133 av 149

Løpenr	Nord	Øst	Grensemerke nedsatt i / Lengde (m)	Grensepunkttype / Linjeinformasjon	Målemetode	Nøyaktighet (SD i cm)	Radius
476	6637799,09	486321,26	Jord 21,42	Offentlig godkjent grensemerke	96 GPS kinematisk (Real time kinematic)	10	
477	6637808,71	486340,40	Jord 55,69	Offentlig godkjent grensemerke	96 GPS kinematisk (Real time kinematic)	10	
478	6637772,47	486382,69	Jord 17,70	Offentlig godkjent grensemerke	96 GPS kinematisk (Real time kinematic)	10	
479	6637761,00	486396,17	Jord 24,36	Offentlig godkjent grensemerke	96 GPS kinematisk (Real time kinematic)	10	
480	6637745,21	486414,72	Jord 35,78	Offentlig godkjent grensemerke	96 GPS kinematisk (Real time kinematic)	10	
481	6637725,72	486384,72	Umerket 3,03		18 Tatt fra plan	10	
482	6637724,07	486382,18	Umerket 2,85		18 Tatt fra plan	10	
483	6637723,98	486379,33	Jord 14,02	Offentlig godkjent grensemerke	96 GPS kinematisk (Real time kinematic)	10	
484	6637719,53	486366,03	Umerket 8,61		96 GPS kinematisk (Real time kinematic)	10	
485	6637717,10	486357,77	Jord 1,35	Offentlig godkjent grensemerke	96 GPS kinematisk (Real time kinematic)	10	
486	6637716,81	486356,45	Jord 8,05	Offentlig godkjent grensemerke	96 GPS kinematisk (Real time kinematic)	10	
487	6637715,15	486348,57	Jord 3,14	Offentlig godkjent grensemerke	96 GPS kinematisk (Real time kinematic)	10	
488	6637712,13	486349,42	Jord 32,30	Offentlig godkjent grensemerke	10 Terrengmålt	10	125,00
489	6637712,20	486317,21	Jord 12,46	Offentlig godkjent grensemerke	96 GPS kinematisk (Real time kinematic)	10	
490	6637713,42	486304,81	Jord 3,27	Offentlig godkjent grensemerke	96 GPS kinematisk (Real time kinematic)	10	

Grensepunkt / Grenselinje

Indre avgrensing 11

06.05.2021 08.08

Matrikkelbrev for 3818 - 106 / 19

Side 134 av 149

Løpenr	Nord	Øst	Grensemerke nedsatt i / Lengde (m)	Grensepunkttype / Linjeinformasjon	Målemetode	Nøyaktighet (SD i cm)	Radius
491	6638435,11	486449,83	Jord 20,92	Offentlig godkjent grensemerke	10 Terrengmålt	10	
492	6638444,36	486431,07	Jord 34,03	Offentlig godkjent grensemerke	10 Terrengmålt	10	
493	6638459,15	486400,42	Jord 24,97	Offentlig godkjent grensemerke	10 Terrengmålt	10	
494	6638483,31	486394,12	Fjell 16,07	Offentlig godkjent grensemerke	10 Terrengmålt	10	
495	6638498,88	486390,15	Jord 24,61	Offentlig godkjent grensemerke	10 Terrengmålt	10	
496	6638517,90	486405,76	Jord 26,70	Offentlig godkjent grensemerke	10 Terrengmålt	10	
497	6638517,38	486432,45	Jord 37,83	Offentlig godkjent grensemerke	10 Terrengmålt	10	
498	6638517,38	486470,28	Jord 39,20	Offentlig godkjent grensemerke	10 Terrengmålt	10	
499	6638478,18	486470,41	Jord 27,87	Offentlig godkjent grensemerke	10 Terrengmålt	10	
500	6638485,12	486443,42	Jord 6,45	Offentlig godkjent grensemerke	10 Terrengmålt	10	
501	6638486,20	486437,06	Jord 16,00	Offentlig godkjent grensemerke	10 Terrengmålt	10	
502	6638487,38	486421,10	Jord 3,60	Offentlig godkjent grensemerke	10 Terrengmålt	10	
503	6638483,78	486420,98	Jord 15,39	Offentlig godkjent grensemerke	10 Terrengmålt	10	13
504	6638469,48	486426,67	Jord 4,47	Offentlig godkjent grensemerke	10 Terrengmålt	10	13
505	6638469,28	486431,14	Jord 10,46	Offentlig godkjent grensemerke	10 Terrengmålt	10	
506	6638475,88	486439,25	Jord 28,02	Offentlig godkjent grensemerke	10 Terrengmålt	10	100,00

06.05.2021 08.08

Matrikkelbrev for 3818 - 106 / 19

Side 135 av 149



Løpenr	Nord	Øst	Grensemerke nedsatt i / Lengde (m)	Grensepunkttype / Linjeinformasjon	Målemetode	Nøyaktighet (SD i cm)	Radius
507	6638468,47	486466,18	Jord	Offentlig godkjent grensemerke	10 Terrengmålt	10	
			37,15				

**Grensepunkt / Grenselinje**
**Indre avgrensing 12**

Løpenr	Nord	Øst	Grensemerke nedsatt i / Lengde (m)	Grensepunkttype / Linjeinformasjon	Målemetode	Nøyaktighet (SD i cm)	Radius
508	6638414,53	486191,11	Jord	Offentlig godkjent grensemerke	10 Terrengmålt	10	
			25,92				
509	6638440,39	486192,90	Jord	Offentlig godkjent grensemerke	10 Terrengmålt	10	5,50
			6,01				
510	6638445,74	486194,92	Jord	Offentlig godkjent grensemerke	10 Terrengmålt	10	
			2,84				
511	6638446,05	486197,74	Jord	Offentlig godkjent grensemerke	10 Terrengmålt	10	
			2,77				
512	6638448,82	486197,71	Jord	Offentlig godkjent grensemerke	96 GPS kinematisk (Real time kinematic)	10	
			2,37				
513	6638451,19	486197,69	Jord	Offentlig godkjent grensemerke	96 GPS kinematisk (Real time kinematic)	10	
			3,57				
514	6638451,15	486194,12	Jord	Offentlig godkjent grensemerke	96 GPS kinematisk (Real time kinematic)	10	4,00
			7,58				
515	6638456,22	486190,06	Jord	Offentlig godkjent grensemerke	96 GPS kinematisk (Real time kinematic)	10	
			17,26				
516	6638473,48	486189,82	Jord	Offentlig godkjent grensemerke	96 GPS kinematisk (Real time kinematic)	10	
			23,83				
517	6638470,35	486213,44	Jord	Offentlig godkjent grensemerke	96 GPS kinematisk (Real time kinematic)	10	
			17,11				
518	6638468,12	486230,40	Jord	Offentlig godkjent grensemerke	96 GPS kinematisk (Real time kinematic)	10	
			11,74				
519	6638457,29	486234,93	Jord	Offentlig godkjent grensemerke	96 GPS kinematisk (Real time kinematic)	10	
			10,62				
520	6638446,71	486233,98	Jord	Offentlig godkjent grensemerke	96 GPS kinematisk (Real time kinematic)	10	
			24,13				

06.05.2021 08.08

Matrikelbrev for 3818 - 106 / 19

Side 136 av 149

Løpenr	Nord	Øst	Grensemerke nedsatt i / Lengde (m)	Grensepunkttype / Linjeinformasjon	Målemetode	Nøyaktighet (SD i cm)	Radius
521	6638423,06	486229,21	Jord	Offentlig godkjent grensemerke	10 Terrengmålt	10	
			39,04				

**Grensepunkt / Grenselinje**
**Indre avgrensing 13**

Løpenr	Nord	Øst	Grensemerke nedsatt i / Lengde (m)	Grensepunkttype / Linjeinformasjon	Målemetode	Nøyaktighet (SD i cm)	Radius
522	6638062,44	486518,10	Jord	Offentlig godkjent grensemerke	10 Terrengmålt	10	
			34,79				
523	6638090,79	486497,93	Jord	Offentlig godkjent grensemerke	10 Terrengmålt	10	
			24,75				
524	6638092,68	486473,25	Jord	Offentlig godkjent grensemerke	10 Terrengmålt	10	
			18,91				
525	6638111,55	486472,07	Jord	Offentlig godkjent grensemerke	10 Terrengmålt	10	
			42,77				
526	6638121,76	486513,60	Jord	Offentlig godkjent grensemerke	10 Terrengmålt	10	-139,00
			18,15			10	
527	6638105,04	486520,63	Jord	Offentlig godkjent grensemerke	10 Terrengmålt	10	
			15,85				
528	6638091,20	486528,36	Jord	Offentlig godkjent grensemerke	10 Terrengmålt	10	18,00
			24,75			10	
529	6638068,55	486525,35	Jord	Offentlig godkjent grensemerke	10 Terrengmålt	10	
			9,48				

**Grensepunkt / Grenselinje**
**Indre avgrensing 14**

Løpenr	Nord	Øst	Grensemerke nedsatt i / Lengde (m)	Grensepunkttype / Linjeinformasjon	Målemetode	Nøyaktighet (SD i cm)	Radius
530	6638265,36	486117,37	Jord	Offentlig godkjent grensemerke	96 GPS kinematisk (Real time kinematic)	10	6,00
			11,07				
531	6638272,21	486110,69	Jord	Offentlig godkjent grensemerke	96 GPS kinematisk (Real time kinematic)	10	
			2,60				
532	6638274,78	486111,11	Jord	Offentlig godkjent grensemerke	96 GPS kinematisk (Real time kinematic)	10	41,00
			14,61				
533	6638287,81	486117,54	Jord	Offentlig godkjent grensemerke	96 GPS kinematisk (Real time kinematic)	10	
			11,17				

06.05.2021 08.08

Matrikelbrev for 3818 - 106 / 19

Side 137 av 149

Løpenr	Nord	Øst	Grensemerke nedsatt i / Lengde (m)	Grensepunkttype / Linjeinformasjon	Målemetode	Nøyaktighet (SD i cm)	Radius
534	6638296,87	486124,08	Jord 5,30	Offentlig godkjent grensemerke	96 GPS kinematisk (Real time kinematic)	10	
535	6638301,01	486127,39	Jord 13,83	Offentlig godkjent grensemerke	10 Terrengmålt	10	
536	6638299,83	486113,61	Fjell 40,68	Offentlig godkjent grensemerke	10 Terrengmålt	10	
537	6638281,94	486077,07	Jord 30,59	Offentlig godkjent grensemerke	10 Terrengmålt	10	
538	6638311,84	486070,62	Jord 29,89	Offentlig godkjent grensemerke	10 Terrengmålt	10	
539	6638338,97	486058,08	Jord 70,30	Offentlig godkjent grensemerke	10 Terrengmålt	10	
540	6638408,81	486050,08	Jord 46,06	Offentlig godkjent grensemerke	10 Terrengmålt	10	
541	6638453,88	486040,58	Jordfast stein 34,99	Offentlig godkjent grensemerke	10 Terrengmålt	10	
542	6638457,03	486075,43	Jord 24,92	Offentlig godkjent grensemerke	10 Terrengmålt	10	
543	6638458,89	486100,28	Jord 32,82	Offentlig godkjent grensemerke	10 Terrengmålt	10	
544	6638459,58	486133,09	Jordfast stein 49,06	Offentlig godkjent grensemerke	10 Terrengmålt	10	
545	6638456,06	486182,02	Jord 18,96	Offentlig godkjent grensemerke	10 Terrengmålt	10	
546	6638437,11	486182,55	Jordfast stein 1,34	Offentlig godkjent grensemerke	96 GPS kinematisk (Real time kinematic)	10	
547	6638437,09	486183,89	Jordfast stein 2,75	Offentlig godkjent grensemerke	96 GPS kinematisk (Real time kinematic)	10	
548	6638434,34	486183,86	Jord 24,59	Offentlig godkjent grensemerke	96 GPS kinematisk (Real time kinematic)	10	394,00
549	6638409,75	486183,84	Jord 26,47	Offentlig godkjent grensemerke	96 GPS kinematisk (Real time kinematic)	10	394,00

06.05.2021 08.08

Matrikkelbrev for 3818 - 106 / 19

Side 138 av 149

Løpenr	Nord	Øst	Grensemerke nedsatt i / Lengde (m)	Grensepunkttype / Linjeinformasjon	Målemetode	Nøyaktighet (SD i cm)	Radius
550	6638383,35	486182,03	Jord 27,28	Offentlig godkjent grensemerke	96 GPS kinematisk (Real time kinematic)	10	200,00
551	6638356,33	486178,44	Jord 17,85	Offentlig godkjent grensemerke	96 GPS kinematisk (Real time kinematic)	10	
552	6638338,69	486175,74	Jord 11,03	Offentlig godkjent grensemerke	96 GPS kinematisk (Real time kinematic)	10	45,00
553	6638328,01	486173,08	Jord 13,18	Offentlig godkjent grensemerke	96 GPS kinematisk (Real time kinematic)	10	
554	6638316,47	486166,71	Jord 14,82	Offentlig godkjent grensemerke	96 GPS kinematisk (Real time kinematic)	10	
555	6638304,24	486158,34	Jord 23,46	Offentlig godkjent grensemerke	10 Terrengmålt	10	
556	6638284,85	486145,14		Umerket	96 GPS kinematisk (Real time kinematic)	10	
557	6638277,18	486139,94	Jord 22,49	Offentlig godkjent grensemerke	96 GPS kinematisk (Real time kinematic)	10	26,50
558	6638265,83	486121,30	Jord 3,96	Offentlig godkjent grensemerke	96 GPS kinematisk (Real time kinematic)	10	

**Grensepunkt / Grenselinje****Indre avgrensing 15**

Løpenr	Nord	Øst	Grensemerke nedsatt i / Lengde (m)	Grensepunkttype / Linjeinformasjon	Målemetode	Nøyaktighet (SD i cm)	Radius
559	6638121,16	486471,27	Jord 39,40	Offentlig godkjent grensemerke	10 Terrengmålt	10	
560	6638134,90	486434,34	Jord 33,97	Offentlig godkjent grensemerke	10 Terrengmålt	10	
561	6638167,77	486442,91	Jord 32,87	Offentlig godkjent grensemerke	10 Terrengmålt	10	
562	6638199,56	486451,28	Jord 27,77	Offentlig godkjent grensemerke	10 Terrengmålt	13	
563	6638226,48	486458,08	Jord 28,32	Offentlig godkjent grensemerke	96 GPS kinematisk (Real time kinematic)	13	

06.05.2021 08.08

Matrikkelbrev for 3818 - 106 / 19

Side 139 av 149



Løpenr	Nord	Øst	Grensemerke nedsatt i / Lengde (m)	Grensepunkttype / Linjeinformasjon	Målemetode	Nøyaktighet (SD i cm)	Radius
564	6638253,82	486465,45	Jord 4,49	Offentlig godkjent grensemerke	96 GPS kinematisk (Real time kinematic)	10	
565	6638253,94	486460,96	Jord 35,30	Offentlig godkjent grensemerke	96 GPS kinematisk (Real time kinematic)	10	
566	6638289,22	486459,69	Jord 26,91	Offentlig godkjent grensemerke	96 GPS kinematisk (Real time kinematic)	10	
567	6638316,13	486459,92	Jord 46,88	Offentlig godkjent grensemerke	96 GPS kinematisk (Real time kinematic)	13	
568	6638315,38	486506,79	Jord 15,47	Offentlig godkjent grensemerke	96 GPS kinematisk (Real time kinematic)	13	
569	6638300,27	486510,09	Jord 39,36	Offentlig godkjent grensemerke	96 GPS kinematisk (Real time kinematic)	10	
570	6638261,20	486514,86	Umerket 8,00		96 GPS kinematisk (Real time kinematic)	10	
571	6638253,26	486515,83	Jord 31,92	Offentlig godkjent grensemerke	96 GPS kinematisk (Real time kinematic)	10	157,00
572	6638221,42	486514,63	Jord 29,13	Offentlig godkjent grensemerke	96 GPS kinematisk (Real time kinematic)	13	
573	6638192,88	486508,82	Jord 24,40	Offentlig godkjent grensemerke	10 Terrengmålt	13	
574	6638168,61	486506,32	Jord 9,85	Offentlig godkjent grensemerke	10 Terrengmålt	13	5,00
575	6638162,66	486500,49	Jord 15,77	Offentlig godkjent grensemerke	10 Terrengmålt	13	
576	6638163,11	486484,73	Jord 6,29	Offentlig godkjent grensemerke	10 Terrengmålt	13	
577	6638166,71	486479,57	Jord 4,81	Offentlig godkjent grensemerke	10 Terrengmålt	13	
578	6638166,77	486474,76	Jord 7,39	Offentlig godkjent grensemerke	10 Terrengmålt	13	
579	6638159,38	486474,51	Jord 7,44	Offentlig godkjent grensemerke	10 Terrengmålt	10	

06.05.2021 08.08

Matrikkelbrev for 3818 - 106 / 19

Side 140 av 149

Løpenr	Nord	Øst	Grensemerke nedsatt i / Lengde (m)	Grensepunkttype / Linjeinformasjon	Målemetode	Nøyaktighet (SD i cm)	Radius
580	6638151,94	486474,40	Jord 5,83	Offentlig godkjent grensemerke	10 Terrengmålt	10	
581	6638151,68	486480,22	Jord 5,25	Offentlig godkjent grensemerke	10 Terrengmålt	10	
582	6638154,92	486484,35	Jord 17,11	Offentlig godkjent grensemerke	10 Terrengmålt	10	
583	6638155,65	486501,44	Jord 6,97	Offentlig godkjent grensemerke	10 Terrengmålt	10	
584	6638151,45	486507,00	Jord 22,53	Offentlig godkjent grensemerke	10 Terrengmålt	10	
585	6638129,34	486511,33	Fjell 24,86	Offentlig godkjent grensemerke	10 Terrengmålt	10	
586	6638124,48	486486,95	Jord 16,03	Offentlig godkjent grensemerke	10 Terrengmålt	10	

**Grensepunkt / Grenselinje****Indre avgrensing 16**

Løpenr	Nord	Øst	Grensemerke nedsatt i / Lengde (m)	Grensepunkttype / Linjeinformasjon	Målemetode	Nøyaktighet (SD i cm)	Radius
587	6638548,09	486464,82	Jordfast stein 6,77	Offentlig godkjent grensemerke	96 GPS kinematisk (Real time kinematic)	10	
588	6638554,50	486462,64	Jord 15,80	Offentlig godkjent grensemerke	96 GPS kinematisk (Real time kinematic)	10	
589	6638569,47	486457,58	Jord 18,06	Offentlig godkjent grensemerke	96 GPS kinematisk (Real time kinematic)	10	
590	6638586,91	486452,87	Jord 15,13	Offentlig godkjent grensemerke	96 GPS kinematisk (Real time kinematic)	10	
591	6638602,02	486452,05	Jord 10,33	Offentlig godkjent grensemerke	96 GPS kinematisk (Real time kinematic)	10	5,00
592	6638605,30	486459,99	Umerket 19,90		96 GPS kinematisk (Real time kinematic)	10	
593	6638593,57	486476,06	Jord 27,65	Offentlig godkjent grensemerke	96 GPS kinematisk (Real time kinematic)	10	

06.05.2021 08.08

Matrikkelbrev for 3818 - 106 / 19

Side 141 av 149

Løpenr	Nord	Øst	Grensemerke nedsatt i / Lengde (m)	Grensepunkttype / Linjeinformasjon	Målemetode	Nøyaktighet (SD i cm)	Radius
594	6638576,07	486497,47	43,00	Umerket	96 GPS kinematisk (Real time kinematic)	10	

**Grensepunkt / Grenselinje**
**Indre avgrensing 17**

Løpenr	Nord	Øst	Grensemerke nedsatt i / Lengde (m)	Grensepunkttype / Linjeinformasjon	Målemetode	Nøyaktighet (SD i cm)	Radius
595	6637790,17	486235,46	40,28	Offentlig godkjent grensemerke	12 Terrengmålt: Teodolitt med elektronisk avstandsmåler	13	
596	6637805,28	486198,12	10,64	Offentlig godkjent grensemerke	12 Terrengmålt: Teodolitt med elektronisk avstandsmåler	13	
597	6637815,92	486198,07	16,91	Offentlig godkjent grensemerke	12 Terrengmålt: Teodolitt med elektronisk avstandsmåler	13	
598	6637829,71	486207,86	24,76	Offentlig godkjent grensemerke	12 Terrengmålt: Teodolitt med elektronisk avstandsmåler	13	-143,50
599	6637850,98	486220,47	19,43	Offentlig godkjent grensemerke	12 Terrengmålt: Teodolitt med elektronisk avstandsmåler	13	-143,50
600	6637868,74	486228,31	8,57	Offentlig godkjent grensemerke	12 Terrengmålt: Teodolitt med elektronisk avstandsmåler	13	
601	6637876,80	486231,21	26,10	Offentlig godkjent grensemerke	12 Terrengmålt: Teodolitt med elektronisk avstandsmåler	13	
602	6637901,37	486240,01	27,06	Jord	10 Terrengmålt	10	
603	6637927,40	486247,40	32,79	Jord	10 Terrengmålt	10	
604	6637915,92	486278,12	9,27	Fjell	10 Terrengmålt	10	
605	6637920,63	486286,11	46,18	Jord	96 GPS kinematisk (Real time kinematic)	10	
606	6637946,31	486324,49	19,66	Jord	10 Terrengmålt	10	
607	6637931,69	486337,63	36,28	Jord	10 Terrengmålt	10	

06.05.2021 08.08

Matrikkelbrev for 3818 - 106 / 19

Side 142 av 149

Løpenr	Nord	Øst	Grensemerke nedsatt i / Lengde (m)	Grensepunkttype / Linjeinformasjon	Målemetode	Nøyaktighet (SD i cm)	Radius
608	6637900,03	486319,92	17,85	Jord	Offentlig godkjent grensemerke	96 GPS kinematisk (Real time kinematic)	10
609	6637884,45	486311,21	7,86	Jord	Offentlig godkjent grensemerke	96 GPS kinematisk (Real time kinematic)	10
610	6637888,41	486304,42	12,56	Jord	Offentlig godkjent grensemerke	96 GPS kinematisk (Real time kinematic)	10
611	6637877,66	486297,92	8,27	Jord	Offentlig godkjent grensemerke	96 GPS kinematisk (Real time kinematic)	10
612	6637873,58	486305,11	5,47	Umerket	10 Terrengmålt	10	
613	6637868,80	486302,46	27,44	Umerket	10 Terrengmålt	10	
614	6637845,82	486287,46	32,54	Jord	Offentlig godkjent grensemerke	10 Terrengmålt	10
615	6637847,69	486254,97	9,10	Jord	Offentlig godkjent grensemerke	10 Terrengmålt	10
616	6637839,07	486252,05	25,01	Offentlig godkjent grensemerke	12 Terrengmålt: Teodolitt med elektronisk avstandsmåler	13	
617	6637815,39	486244,01	26,63	Offentlig godkjent grensemerke	12 Terrengmålt: Teodolitt med elektronisk avstandsmåler	13	

**Grensepunkt / Grenselinje**
**Indre avgrensing 18**

Løpenr	Nord	Øst	Grensemerke nedsatt i / Lengde (m)	Grensepunkttype / Linjeinformasjon	Målemetode	Nøyaktighet (SD i cm)	Radius
618	6638360,71	486461,45	28,17	Jord	Offentlig godkjent grensemerke	10 Terrengmålt	10
619	6638388,86	486462,43	23,86	Jord	Offentlig godkjent grensemerke	10 Terrengmålt	10
620	6638412,50	486459,20	18,47	Jord	Offentlig godkjent grensemerke	10 Terrengmålt	10
621	6638430,90	486457,54	36,88	Fjell	Offentlig godkjent grensemerke	10 Terrengmålt	13

06.05.2021 08.08

Matrikkelbrev for 3818 - 106 / 19

Side 143 av 149



Løpenr	Nord	Øst	Grensemerke nedsatt i / Lengde (m)	Grensepunkttype / Linjeinformasjon	Målemetode	Nøyaktighet (SD i cm)	Radius
622	6638461,31	486478,40	Jord	Offentlig godkjent grensemerke	10 Terrengmålt	13	
623	6638451,55	486493,48	Jord	Offentlig godkjent grensemerke	10 Terrengmålt	13	
624	6638429,98	486497,39	Jord	Offentlig godkjent grensemerke	10 Terrengmålt	10	
625	6638399,81	486503,92	Jord	Offentlig godkjent grensemerke	10 Terrengmålt	10	165,00
626	6638360,93	486509,05	Jord	Offentlig godkjent grensemerke	10 Terrengmålt	10	

**Grensepunkt / Grenselinje**

**Indre avgrensing 19**

Løpenr	Nord	Øst	Grensemerke nedsatt i / Lengde (m)	Grensepunkttype / Linjeinformasjon	Målemetode	Nøyaktighet (SD i cm)	Radius
627	6637820,15	486175,51		Offentlig godkjent grensemerke	12 Terrengmålt: Teodolitt med elektronisk avstandsmåler	13	196,50
628	6637823,21	486146,43		Offentlig godkjent grensemerke	12 Terrengmålt: Teodolitt med elektronisk avstandsmåler	13	
629	6637825,03	486136,41	Jord	Offentlig godkjent grensemerke	96 GPS kinematisk (Real time kinematic)	10	
630	6637828,82	486119,02	Jord	Offentlig godkjent grensemerke	96 GPS kinematisk (Real time kinematic)	10	
631	6637835,85	486111,34	Jord	Offentlig godkjent grensemerke	96 GPS kinematisk (Real time kinematic)	10	
632	6637846,58	486104,34	Jord	Offentlig godkjent grensemerke	96 GPS kinematisk (Real time kinematic)	10	
633	6637858,82	486099,88	Jord	Offentlig godkjent grensemerke	96 GPS kinematisk (Real time kinematic)	5	9,00
634	6637867,83	486102,62	Jord	Offentlig godkjent grensemerke	96 GPS kinematisk (Real time kinematic)	5	
635	6637874,19	486122,62	Fjell	Offentlig godkjent grensemerke	96 GPS kinematisk (Real time kinematic)	10	

Løpenr	Nord	Øst	Grensemerke nedsatt i / Lengde (m)	Grensepunkttype / Linjeinformasjon	Målemetode	Nøyaktighet (SD i cm)	Radius
636	6637883,06	486140,84	Jordfast stein	Offentlig godkjent grensemerke	96 GPS kinematisk (Real time kinematic)	10	-113,50
637	6637897,19	486158,38		Offentlig godkjent grensemerke	12 Terrengmålt: Teodolitt med elektronisk avstandsmåler	13	
638	6637895,45	486159,95	Jord	Offentlig godkjent grensemerke	10 Terrengmålt	13	
639	6637916,12	486176,70	Jord	Offentlig godkjent grensemerke	10 Terrengmålt	13	
640	6637946,88	486191,23	Jord	Offentlig godkjent grensemerke	10 Terrengmålt	13	
641	6637939,63	486213,80	Jordfast stein	Offentlig godkjent grensemerke	10 Terrengmålt	13	
642	6637929,70	486240,69	Jord	Offentlig godkjent grensemerke	10 Terrengmålt	13	
643	6637901,41	486232,69	Jord	Offentlig godkjent grensemerke	12 Terrengmålt: Teodolitt med elektronisk avstandsmåler	13	
644	6637900,71	486234,48		Offentlig godkjent grensemerke	12 Terrengmålt: Teodolitt med elektronisk avstandsmåler	13	
645	6637870,87	486223,77		Offentlig godkjent grensemerke	12 Terrengmålt: Teodolitt med elektronisk avstandsmåler	13	
646	6637875,04	486214,81		Offentlig godkjent grensemerke	12 Terrengmålt: Teodolitt med elektronisk avstandsmåler	13	
647	6637864,10	486209,41		Offentlig godkjent grensemerke	12 Terrengmålt: Teodolitt med elektronisk avstandsmåler	13	9,00
648	6637852,36	486213,35		Offentlig godkjent grensemerke	12 Terrengmålt: Teodolitt med elektronisk avstandsmåler	13	136,50
649	6637841,26	486207,16		Offentlig godkjent grensemerke	12 Terrengmålt: Teodolitt med elektronisk avstandsmåler	13	136,50
650	6637826,14	486196,29		Offentlig godkjent grensemerke	12 Terrengmålt: Teodolitt med elektronisk avstandsmåler	13	16,50
651	6637820,06	486182,86		Offentlig godkjent grensemerke	12 Terrengmålt: Teodolitt med elektronisk avstandsmåler	13	196,50

## Grensepunkt / Grenselinje

## Indre avgrensing 20

Løpenr	Nord	Øst	Grensemerke nedsatt i / Lengde (m)	Grensepunkttype / Linjeinformasjon	Målemetode	Nøyaktighet (SD i cm)	Radius
652	6638262,22	486150,06	Jord	Offentlig godkjent grensemerke	10 Terrengmålt	10	
653	6638268,81	486142,12	Jord	Offentlig godkjent grensemerke	10 Terrengmålt	10	
654	6638277,21	486148,37	Jord	Offentlig godkjent grensemerke	10 Terrengmålt	10	
655	6638296,82	486161,67	Jord	Offentlig godkjent grensemerke	10 Terrengmålt	10	600
656	6638318,53	486176,32	Jord	Offentlig godkjent grensemerke	10 Terrengmålt	10	
657	6638334,30	486182,20	Annen terrengdetalj	Vegkant	10 Terrengmålt	10	
658	6638337,88	486182,69	Jord	Offentlig godkjent grensemerke	10 Terrengmålt	10	
659	6638360,48	486186,24	Jord	Offentlig godkjent grensemerke	10 Terrengmålt	10	-380,00
660	6638390,86	486189,77	Jord	Offentlig godkjent grensemerke	10 Terrengmålt	10	
661	6638389,74	486205,26	Jord	Offentlig godkjent grensemerke	10 Terrengmålt	10	
662	6638356,27	486219,98	Jord	Offentlig godkjent grensemerke	10 Terrengmålt	10	
663	6638337,67	486228,22	Jord	Offentlig godkjent grensemerke	10 Terrengmålt	10	
664	6638330,29	486222,76	Jord	Offentlig godkjent grensemerke	10 Terrengmålt	10	
665	6638305,65	486204,35	Jord	Offentlig godkjent grensemerke	10 Terrengmålt	10	600
666	6638281,89	486186,67	Jord	Offentlig godkjent grensemerke	10 Terrengmålt	10	

06.05.2021 08.08

Matrikelbrev for 3818 - 106 / 19

Side 146 av 149

Løpenr	Nord	Øst	Grensemerke nedsatt i / Lengde (m)	Grensepunkttype / Linjeinformasjon	Målemetode	Nøyaktighet (SD i cm)	Radius
667	6638267,87	486176,31	Jord	Offentlig godkjent grensemerke	10 Terrengmålt	10	

## Grensepunkt / Grenselinje

## Indre avgrensing 21

Løpenr	Nord	Øst	Grensemerke nedsatt i / Lengde (m)	Grensepunkttype / Linjeinformasjon	Målemetode	Nøyaktighet (SD i cm)	Radius
668	6637940,45	486243,82	Fjell	Offentlig godkjent grensemerke	11 Terrengmålt: Totalstasjon	13	
669	6637949,30	486220,05	Jord	Offentlig godkjent grensemerke	10 Terrengmålt	10	
670	6637958,91	486193,80	Jord	Offentlig godkjent grensemerke	10 Terrengmålt	10	12
671	6637987,00	486203,46	Jord	Offentlig godkjent grensemerke	10 Terrengmålt	10	13
672	6637992,88	486207,10	Umerket		10 Terrengmålt	10	
673	6638007,95	486228,19	Offentlig godkjent grensemerke		10 Terrengmålt	10	13
674	6638023,90	486249,41	Offentlig godkjent grensemerke		10 Terrengmålt	10	13
675	6638027,79	486253,82	Offentlig godkjent grensemerke		10 Terrengmålt	10	13
676	6638009,94	486263,93	Jord	Offentlig godkjent grensemerke	10 Terrengmålt	10	13
677	6637984,09	486256,70	Jord	Offentlig godkjent grensemerke	10 Terrengmålt	10	13
678	6637970,81	486252,94	Jord	Offentlig godkjent grensemerke	10 Terrengmålt	10	13
679	6637966,01	486251,64	Jord	Offentlig godkjent grensemerke	11 Terrengmålt: Totalstasjon	13	

## Grensepunkt / Grenselinje

## Indre avgrensing 22

Løpenr	Nord	Øst	Grensemerke nedsatt i / Lengde (m)	Grensepunkttype / Linjeinformasjon	Målemetode	Nøyaktighet (SD i cm)	Radius
--------	------	-----	------------------------------------	------------------------------------	------------	-----------------------	--------

06.05.2021 08.08

Matrikelbrev for 3818 - 106 / 19

Side 147 av 149



Løpenr	Nord	Øst	Grensemerke nedsatt i /		Målemetode	Nøyaktighet (SD i cm)	Radius
			Lengde (m)	Linjeinformasjon			
680	6637885,07	486551,78	Jord	Offentlig godkjent grensemerke	10 Terrengmålt	10	
681	6637891,15	486521,82	Jord	Offentlig godkjent grensemerke	10 Terrengmålt	10	55,00
682	6637910,19	486536,04	Jord	Offentlig godkjent grensemerke	10 Terrengmålt	10	100,00
683	6637919,96	486552,72	Jord	Offentlig godkjent grensemerke	10 Terrengmålt	10	-100,00
684	6637937,67	486580,09	Jord	Offentlig godkjent grensemerke	10 Terrengmålt	10	
685	6637926,73	486592,46	Jord	Offentlig godkjent grensemerke	10 Terrengmålt	10	
686	6637894,29	486588,03	Jord	Offentlig godkjent grensemerke	10 Terrengmålt	10	
687	6637889,97	486572,82	Jordfast stein	Offentlig godkjent grensemerke	10 Terrengmålt	10	

**Grensepunkt / Grenselinje**
**Indre avgrensing 23**

Løpenr	Nord	Øst	Grensemerke nedsatt i /		Målemetode	Nøyaktighet (SD i cm)	Radius
			Lengde (m)	Linjeinformasjon			
688	6637828,78	486474,28	Jord	Offentlig godkjent grensemerke	96 GPS kinematisk (Real time kinematic)	10	
689	6637858,68	486472,43	Jord	Offentlig godkjent grensemerke	96 GPS kinematisk (Real time kinematic)	10	
690	6637882,16	486470,97	Jord	Offentlig godkjent grensemerke	96 GPS kinematisk (Real time kinematic)	10	
691	6637883,69	486509,17		Umerket	96 GPS kinematisk (Real time kinematic)	10	-150,00
692	6637855,98	486505,29	Jord	Offentlig godkjent grensemerke	96 GPS kinematisk (Real time kinematic)	10	-150,00
693	6637832,91	486506,00		Umerket	96 GPS kinematisk (Real time kinematic)	10	

06.05.2021 08.08

Matrikkelbrev for 3818 - 106 / 19

Side 148 av 149

**Grensepunkt / Grenselinje**
**Indre avgrensing 24**

Løpenr	Nord	Øst	Grensemerke nedsatt i /		Målemetode	Nøyaktighet (SD i cm)	Radius
			Lengde (m)	Linjeinformasjon			
694	6638462,84	486495,49	Jordfast stein	Offentlig godkjent grensemerke	10 Terrengmålt	10	
695	6638473,81	486480,57	Jordfast stein	Offentlig godkjent grensemerke	10 Terrengmålt	10	
696	6638511,90	486483,99	Jord	Offentlig godkjent grensemerke	10 Terrengmålt	10	
697	6638545,96	486486,61	Jord	Offentlig godkjent grensemerke	10 Terrengmålt	10	
698	6638553,86	486515,78	Jord	Offentlig godkjent grensemerke	10 Terrengmålt	10	80,00
699	6638507,04	486515,79	Jord	Offentlig godkjent grensemerke	10 Terrengmålt	10	
700	6638468,60	486505,65		Umerket	10 Terrengmålt	10	10,00

06.05.2021 08.08

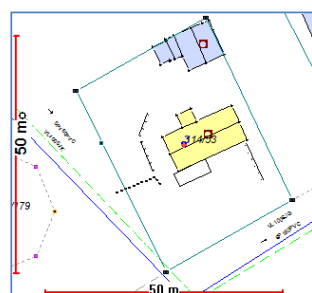
Matrikkelbrev for 3818 - 106 / 19

Side 149 av 149

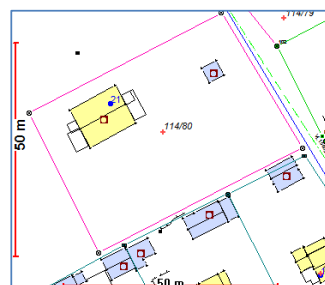
## Forklaring til matrikkelbrev

(Dette er bare tilfeldig valgte eiendommer)

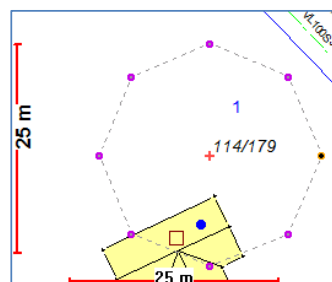
Grenselinjer som er grønne er målte og nøyaktige grenser:



Grenselinjer som er oransje, rød, rosa eller lilla er ikke målte linjer og kan være noe unøyaktige:



Er eiendommen merket som en åttekant med prikkete grå linjer er det enten et punktfeste eller en eldre eiendom som ikke har opplysninger om grenseforløp i matrikkelen.



## Opplysninger til eiendomsmegler

EM §6-7 Ferdigattest/midlertidig brukstillatelse

Kilde: Tinn kommune

### Gjelder eiendom

**Kommunenr.:** 3818 **Gårdsnr.:** 106 **Bruksnr.:** 19

**Adresse:** Kvitåvatn fjellhytter 37, 3660 RJUKAN

**Referanse:** 211/3000323/3047940/Kvitåvatnlia H2 toppen tomt

Det finnes ingen ferdigattest/midlertidig brukstillatelse i kommunens arkiver.

#### FORBEHOLD VED UTLEVERING AV INFORMASJON I FORBINDELSE MED EIENDOMSFORESPØRSLER.

Det tas forbehold om at det kan være avvik i våre registre/kart/arkiv i forhold til den faktiske situasjonen og at det kan foreligge forhold omkring eiendom og bygninger som kommunen ikke er kjent med. Brukere av informasjonen må derfor være bevisst på sammenheng og formål som den benyttes i, og bruke informasjonen kritisk.

Utskrifter fra det digitale kartverket i form av papirkart, kan inneholde linjer som lett kan føre til misforståelser. Dette gjelder ofte karttemaer som ledninger og eiendomsgrenser som i mange tilfelle kan være unøyaktige. For eksempel må derfor ikke gravearbeider på ledninger foretas uten påvisning av ledningen i marka.

Kommunen kan ikke stilles økonomisk ansvarlig for bruk av informasjon som oppgis i sammenheng med eiendomsforespørsler.





**Tinn kommune**  
 Adresse Postboks 14, 3660  
 Telefon

Utskriftsdato: 27.04.2021

## Opplysninger til eiendomsmegler

EM §6-7 Tilknytning til vei, vann og avløp

Kilde: Tinn kommune

### Gjelder eiendom

**Kommunenr.:** 3818 **Gårdsnr.:** 106 **Bruksnr.:** 19  
**Adresse:** Kvitåvatn fjellhytter 37, 3660 RJUKAN  
**Referanse:** 211/3000323/3047940/Kvitåvatnlia H2 toppen tomt

<b>Vann</b>	Eiendommen er tilknyttet offentlig nett. Eiendommen har ikke vannmåler
<b>Avløp</b>	Eiendommen er tilknyttet offentlig nett.
<b>Vei</b>	Eiendommen er tilknyttet privat vei.

#### FORBEHOLD VED UTLEVERING AV INFORMASJON I FORBINDELSE MED EIENDOMSFORESPØRSLER.

Det tas forbehold om at det kan være avvik i våre registre/kart/arkiv i forhold til den faktiske situasjonen og at det kan foreligge forhold omkring eiendom og bygninger som kommunen ikke er kjent med. Brukere av informasjonen må derfor være bevisst på sammenheng og formål som den benyttes i, og bruke informasjonen kritisk.

Utskrifter fra det digitale kartverket i form av papirkart, kan inneholde linjer som lett kan føre til misforståelser. Dette gjelder ofte karttemaer som ledninger og eiendomsgrenser som i mange tilfelle kan være unøyaktige. For eksempel må derfor ikke gravearbeider på ledninger foretas uten påvisning av ledningen i marka.

Kommunen kan ikke stilles økonomisk ansvarlig for bruk av informasjon som oppgis i sammenheng med eiendomsforespørsler.



# Tinn kommune

Årlig kommunale avgifter for gnr. 106 bnr.19 Kvitåvatn fjellhytter nr.37 er kr. 7621,50 + kr 1900,- (m/mva). Faktura tilsendes 4 ganger per år. Beregningen for grunnlaget er BRA arealet på eiendommen, 72 m2

#### KOMMUNALE AVGIFTER FOR 2021:

##### VANNAVGIFT:

Hytte vann etter grunnlag kr 1512,-  
 Hytte vann fast abonnementsandel kr 1812,50

##### KLOAKKAVGIFT:

Hytte kloakk etter grunnlag kr 2052,-  
 Hytte kloakk fast abonnementsandel kr 1858,75

##### RENOVASJON:

Det må tas høyde for at det kan bli hytterrenovasjon på kr. 1900,-

##### FEIEAVGIFT:

Hytte tilsyn pipe/ildsted kr. 98,75  
 Hytte feieavgift kr. 287,50

**NB! Alle priser er med mva.**

Servicetorget, Aina Risnes Haugen

## Opplysninger til eiendomsmegler

EM §6-7 Restanser og legalpant

Kilde: Tinn kommune

### Gjelder eiendom

**Kommunenr.:** 3818 **Gårdsnr.:** 106 **Bruksnr.:** 19  
**Adresse:** Kvitåvatn fjellhytter 37, 3660 RJUKAN  
**Referanse:** 211/3000323/3047940/Kvitåvatn H2 toppen tomt

### Ubetalte gebyrer og eiendomsskatt

Det finnes ingen ubetalte gebyrer eller skyldig eiendomsskatt.

### Inkasso/legalpant

Det finnes ikke inkassokrav/legalpant på eiendommen.

Kommentar
Ingen restanser

#### FORBEHOLD VED UTLEVERING AV INFORMASJON I FORBINDELSE MED EIENDOMSFORSØRSLER.

Det tas forbehold om at det kan være avvik i våre registre/kart/arkiv i forhold til den faktiske situasjonen og at det kan foreligge forhold omkring eiendom og bygninger som kommunen ikke er kjent med. Brukere av informasjonen må derfor være bevisst på sammenheng og formål som den benyttes i, og bruke informasjonen kritisk.

Utskrifter fra det digitale kartverket i form av papirkart, kan inneholde linjer som lett kan føre til misforståelser. Dette gjelder ofte karttemaer som ledninger og eiendomsgrenser som i mange tilfelle kan være unøyaktige. For eksempel må derfor ikke gravearbeider på ledninger foretas uten påvisning av ledningen i marka.

Kommunen kan ikke stilles økonomisk ansvarlig for bruk av informasjon som oppgis i sammenheng med eiendomsforsørsler.

Tinn kommune

Vedtatt dato: 10.06.2020

Dato for siste mindre endring: 15.05.2020

Omnummerering av felt og tomtenummer 14.10.2020

## Reguleringsplan for Kvitåvatn Øst, felt H2

### Reguleringsbestemmelser detaljregulering

PlanID 3080

Saksnummer: 2019/2447

#### Planens hensikt

Formålet med planarbeidet er å legge til rette for privat fritidsbebyggelse på og ved område H2.

## 1. Fellesbestemmelser for hele planområdet

### 2.1 Funksjons- og kvalitetskrav

#### 2.1.1 Terrengbehandling

Det tillates terrengendringer i planområdet for å gi området en god funksjon, tilgjengelighet og mer hensiktsmessige overganger mellom fritidsboliger og de felles uteområdene.

Anleggsvirksomhet skal gjøres skånsomt og eventuelle sår i landskapet tilsås eller på annen måte repareres/avbøtes slik at inngrepet ikke fremstår som skjemmende.

#### 2.1.2 Mellomlagring av masser

I anleggsperioden er det tillatt å bruke deler av fritidstomtene til mellomlagring og prosessering av masser.

#### 2.1.3 Vann, avløp, strøm og tekniske anlegg

Planområdet skal opparbeides med høy sanitærteknisk standard. Det er ikke tillatt å legge inn vann i bygninger før de kan knytte seg til et godkjent avløpsanlegg.

Kabler og ledninger skal graves ned i grøfter, fortrinnsvis i traseer hvor det ellers må foretas anleggsarbeid.

Det kan tillates å legge kabler og ledninger i tomtegrenser og gjennom friluftsområder/friområder/grønnstruktur/turdrag og skiløypetraser der dette er nødvendig.

Det skal sikres brannvann til området i henhold til kommunens til enhver tid gjeldende retningslinjer for brannvannsløsninger.

#### 2.1.4 Trafoer og pumpestasjoner

Utforming og materialbruk ved oppføring av trafoer og pumpestasjoner skal følge samme prinsipp som kravene til hyttebebyggelse for å harmonere med området.

Det er tillatt å føre opp trafoer og pumpestasjoner innenfor areal avsatt til naturområde, konsentrert fritidsbebyggelse og parkering i denne planen.

### 2.2 Krav til byggesøknaden

Ved søknad om tillatelse til tiltak skal det legges ved terrengsnitt og en situasjonsplan som viser endelig plassering av bebyggelse og inngrep av vegetasjon, terreng og evt forstøtningsmurer og sikringsgjerder. Samtlige inngrep på tomte, inkludert opparbeiding av parkeringsplasser og adkomst, skal vises på planen. Nabobebyggelse bør vises på terrengsnitt, evt slik den er vist på illustrasjonen på reguleringsplanen.



Ved rammesøknad for områdene skal det foreligge en overordnet plan for håndtering av masser for hovedanleggene.

### 2.3 Kulturminner

Dersom det under anleggsarbeid eller annen virksomhet i planområdet framkommer automatisk fredete kulturminner, må arbeidet straks stanses og kulturvernmyndighetene varsles som omtalt i lov om kulturminner § 8 2.ledd.

## 2. Bestemmelser til arealformål

### 3.1 Bebyggelse og anlegg

#### 3.1.1 Fellesbestemmelser for bebyggelse og anlegg (felt BFF1, BFF2, BFF3 og felt BFK)

##### a) Plassering av bygninger

Plassering og antall bygninger på plankartet er kun veiledende og skal fastsettes endelig ved utarbeidelse av situasjonsplan ved byggesøknad. Byggene skal plasseres innenfor byggegrensen på plankartet.

Størrelse og form på bygningene må tilpasses eksisterende terreng slik at store terrenginngrep unngås. Der hvor det er bratt terreng (brattere enn 1:5, se hellingskart), bør løsninger med underetasje benyttes, evt. at gulvnivå avtrappes etter terrenget fremfor store inngrep og endringer i terrenget. Alternativt kan bygningskroppen gjøres smalere og/eller deles opp i mindre enheter.

Det tillates ikke planering i større utstrekning enn det som er nødvendig for hensiktsmessig plassering av bygninger og parkeringsareal. Maksimal høyde på oppfylling er 2,0 meter over eksisterende terreng. Fylling av mindre hull og søkk i terrenget regnes ikke som fylling i denne sammenheng.

##### b) Utforming, farge og materialbruk

Bygingsfasader skal i hovedsak være av tremateriale. Det skal benyttes mørke tjære- eller jordfarger. Hvite og lyse farger, deriblant lyse oransjegule tjærefarger, godkjennes ikke. Bygningsdetaljer som vindusomramming, dører ol kan males i kontrastfarger. Store vindusflater skal brytes opp.

Der hvor det bygges underetasje skal denne forblendes med naturstein, eventuelt i kombinasjon med kledning av trepanel.

Alle tak skal tekkes med torv eller tre.

Uthus/anneks/garasjer/carporter skal oppføres i samme materialer og med samme formspråk som hytta. Eventuelle terrasser/verandaer skal tilpasses hytta og terrenget. Terrasser på søyler bør unngås.

Det totale arealet av verandaer og svalganger (både overbygd og ikke-overbygd areal) skal ikke overstige 30% av hyttas BRA. Som veranda regnes konstruksjon som ligger mer enn 0,5 meter over bakken, eller som har rekkverk. Hellelagt plass på naturlig terrengnivå inngår eksempelvis ikke i verandaareal.

##### c) Beregningsgrunnlag for grad av utnyttning

Der bygningen har underetasje og avstanden mellom himling i underetasje og gjennomsnittlig terrengnivå rundt bygningen er mindre enn 1,5 m, inngår 50 % av bruksarealet i beregningsgrunnlaget for grad av utnyttning.

Parkeringsplasser, parkeringskjellere eller parkering i underetasje regnes ikke med i grad av utnyttning (%-BRA).

##### d) Gjerder og utstyr

Tomtene skal ikke gjerdes inn. For vern mot beitedyr kan et mindre areal på inntil 20m<sup>2</sup> inntil hytta gjerdes inn med en gjerdetype som er tilpasset byggeskikken i området og av hensyn til dyrevelferd.

Flaggstenger er ikke tillatt.

#### 3.1.2 Særskilte bestemmelser for felt BFF1, BFF2 og BFF3, tomt 115 - 139, fritidsbebyggelse frittliggende

##### a) Grad av utnyttning

Tillatt prosent bruksareal (%-BRA) er 15 %.

Det kan generelt bygges én boenhet(hovedhytte) pr tomt med inntil 3 tilhørende mindre bygninger.

Det er anledning til å bygge ett separat anneks og/eller ett separat uthus under forutsetning av at disse plasseres inntil, eller i sammenheng med fritidsboligen (tun). Det kan bygges inntil én garasje/carport i tillegg til anneks og uthus. Eventuell garasje/carport plasseres fortrinnsvis på samme måte. Der hvor det er spesielt vanskelig terreng kan det gjøres unntak fra dette, eksempelvis der det er store høydeforskjeller mellom atkomstveg og hytte.

Annekset kan maks være 50 m<sup>2</sup> BRA og uthus/carport/garasje kan maks være 30 m<sup>2</sup> pr enhet.

For stortomt 133 og 134 er det tillatt å bygge to separate boenheter (enten to hytter eller en hytte og ett anneks) og ett uthus eller én carport eller én garasje. Annekset kan maks være 75 m<sup>2</sup> BRA og uthuset/carporten/garasjen kan maks være 30 m<sup>2</sup>.

##### b) Parkering

På hver tomt for frittstående fritidsbebyggelse skal det opparbeides minst 2 parkeringsplasser pr boenhet.

##### c) Høyde på bygninger og takform

For felt BFF1 (tomt 115-118) gjelder:

For boenhet (hytte) med underetasje eller avtrapping i terreng (bruk av halvetasjer) er maksimal tillatt mønehøyde målt fra ferdig planert terrengs gjennomsnittsnivå 7,0 m. For boenhet med plate på mark er maksimal tillatt mønehøyde målt fra ferdig planert terrengs gjennomsnittsnivå rundt bygningen 5,8 m.

For felt BFF2 og felt BFF3 (tomt 119-139) gjelder:

For boenhet (hytte) med underetasje eller avtrapping i terreng (bruk av halvetasjer) er maksimal tillatt mønehøyde målt fra ferdig planert terrengs gjennomsnittsnivå 7,5 m. For boenhet med plate på mark er maksimal tillatt mønehøyde målt fra ferdig planert terrengs gjennomsnittsnivå rundt bygningen 6,3 m.

Tilhørende uthus/carport/anneks skal aldri oversige høyde på hytte, men fortrinnsvis bygges lavere og underordne seg hytta.

Bygg skal ha saltak med min 23° og maks 34° takvinkel.

##### d) Plassering av bygninger

I tillegg til fellesbestemmelsene 3.1.1 a) gjelder følgende: Der hvor terrenget er 1:5 eller hvor det er brattere enn 1:5, settes tiltakets bredde(bygningdel) på tvers av høydekoter til maksimalt 6,0 m. Dersom bygget legges helt eller delvis inn i terrenget kan denne bredden økes til 8 meter.

##### e) Fradeling

Det er ikke tillatt å ytterligere fradele tomter som er vist med tomtегrense på plankartet.

#### 3.1.3 Særskilte bestemmelser for felt BFK, fritidsbebyggelse konsentrert

##### a) Grad av utnyttning

I feltene BFK tillates det tettere utbygging i kjede/rekke evt leiligheter. Hver boenhet/leilighet kan ha én tilhørende carport og én tilhørende bod. Carporten kan maks være 15 m<sup>2</sup> og boden maks 5 m<sup>2</sup>. Boder og carporter er søknadspålagt og skal fortrinnsvis bygges inntil hytta. Anneks/uthus er ikke tillatt

Tillatt prosent bruksareal (%-BRA) er 25 %.

#### b) Parkering

Det skal avsettes et minimum parkeringsareal tilsvarende én parkeringsplass pr påbegynte 45 m<sup>2</sup> BRA, opptil maksimalt to parkeringsplasser pr boenhet, sett alle boenhetene på tomten under ett.

#### c) Høyde på bygninger, takform og utforming

For bygg med underetasje eller avtrapping i terreng (bruk av halvetasjer) er maksimal tillatt mønehøyde målt fra ferdig planert terrengs gjennomsnittsnivå 10,0 m. For bygg med plate på mark er maksimal tillatt mønehøyde målt fra ferdig planert terrengs gjennomsnittsnivå rundt bygningen 7,5 m.

Bygninger skal ha skråtak, med min 23° og maks 34° takvinkel.

Detaljprosjektene skal vise helhetlig utforming av bygg og utearealer som sikrer tiltalende og funksjonelle uterom for lek og opphold.

#### d) Planlegging og fradeling

Området skal planlegges samlet ved rammesøknad. Tomtene kan fradeles etter godkjent rammesøknad.

#### e) Adkomst

Det skal gjennom området sikres adkomst fra kjøreveg SKV til vannforsyningsanlegg BVF.

#### 3.1.4 Skiløype felt BST

Innenfor område for skiløype kan det gjøres nødvendige terrengarbeider for fremføring av skiløype.

#### 3.1.5 Skianlegg - Alpinbakke felt BSA

Innenfor område for skianlegg kan det gjøres nødvendige terrengarbeider for etablering av alpinbakke. Bakken skal sikres med hensyn til utforkjøring mot kjøreveg SKV4.

#### 3.1.6 Vannforsyningsanlegg felt BVF

Arealet er avsatt til eksisterende vannforsyningsanlegg.

### 3.2 Samferdselsanlegg og teknisk infrastruktur

#### 3.2.1 Fellesbestemmelser samferdselsanlegg og teknisk infrastruktur

Dersom det er behov for forstøtningsmurer langs veg, skal dette utføres av naturstein (tørrmur). Andre materialer kan benyttes inne på de enkelte byggeområdene.

#### 3.2.2 Veger felt SKV

Alle veger innenfor planen er private veger. Reguleringsbredde på vegene 7,0 meter inkludert annen vegggrunn. For veg SKV4 er det regulert ekstra annen vegggrunn [felt SVG](#) mot alpinbakke felt BSA.

Alpinbakken må sikres med hensyn til utforkjøring. Antatt skråningsutslag er vist som illustrasjon på plankartet. Ved detaljprosjektering og opparbeidelse avveiene kan skråningsutslaget bli noe justert i forhold til dette. Deler av skråningsutslaget vil inngå som del av tomteareal på en rekke steder.

#### 3.2.3 Parkeringsplasser felt f\_SPP

Det er tillatt å benytte plassene til etablering av trafo og pumpestasjoner samt til midletidlig riggområde.

#### 3.2.4 Adkomst

Plassering av avkjørslr er veiledende, men fra hvilken veg tomte skal ha adkomst er bindende. Tomt nr. 138 og 139 kan velge å ha adkomst fra turdrag TD fremfor/ i tillegg til adkomst fra kjøreveg. Det er likevel ikke anledning til å parkere i turdraget.

#### 3.2.5 Ekstra veigrunn felt SVG

Er veigrunn for grøft.

### 3.3 Grønnstruktur

#### 3.3.1 Naturområder felt GN1 og GN2

I naturområdene skal vegetasjon bevares slik at landskapets utmarks karakter og funksjon opprettholdes. Det kan allikevel utføres tynning på enkelte steder for å skape utsikt.

Innenfor område felt GN2 er det tillatt med enkel opparbeidelse for lek og rekreasjon.

#### 3.3.2 Turdrag felt GTD

Innenfor område avsatt til turdrag det tillatt med enkel opparbeidelse av sti i form av klopper, steinsetting hellelegging og grusing. Stien skal markeres med steiner eller tilsvarende mot tomtegrense for å markere skille mellom privat og fellesareal. Gjerde er ikke tillatt.

Det er tillatt å benytte turdrag GTD som adkomst til tomt nr. 138 og nr. 139.

## 3. Bestemmelser til bestemmelsesområder

### 4.1 Bestemmelser til bestemmelsesområde #1 – vilkår for bruk av areal

Innenfor område vist med bestemmelsesgrense, skal det sikres adkomst med snumuligheter fra kjøreveg SKV til vannforsyningsanlegg BVF.

## 4. Rekkefølgebestemmelser

### 5.1 Før rammetillatelse

#### 5.1.1 Krav til byggetomtene

Hvert tomtefelt (felt BFF1, BFF2, BFF3 og BFK) skal planlegges under ett og med felles rammesøknad.

### 5.2 Før igangsettelsestillatelse

#### 5.2.1 Veg, vann og avløp

Før det gis tillatelse til tiltak for trafikkområder, vann- og avløpsledninger skal tekniske planer for disse godkjennes av kommunen.

### 5.3 Før bebyggelse tas i bruk

#### 5.3.1 Fritidstomter

I anleggsperioden er det tillatt å bruke tomteområdene til internt massedeponi for mellomlagring og prosessering av masser og til anleggsplass med rigg. Når driften er avsluttet skal området opparbeides til fritidstomt og terrenget gis en tiltalende utforming.

### 5.4. Annen tidsrekkefølge

#### 5.4.1 Parkeringsplasser felt f\_SPP

Parkeringsplasser felt f\_SPP skal etableres samtidig med opparbeidelse av veier. I anleggsperioden er det tillatt å bruke parkeringsplassene til anleggsplass med rigg. Når driften er avsluttet skal området opparbeides til parkering og terrenget gis en tiltalende utforming. Dettet skal skje før det gir brukstillatelse for tomtene.

#### 5.4.2 Alpinbakke felt BSA

Ved etablering av alpinbakke skal denne samtidig sikres tilfredsstillende mot utforkjøring mot SKV4.





**Tinn kommune**  
 Adresse Postboks 14, 3660  
 Telefon

Utskriftsdato: 27.04.2021

## Opplysninger til eiendomsmegler

EM §6-7 Planstatus

Kilde: Tinn kommune

### Gjelder eiendom

**Kommunenr.:** 3818 **Gårdsnr.:** 106 **Bruksnr.:** 19  
**Adresse:** Kvitåvatn fjellhytter 37, 3660 RJUKAN  
**Referanse:** 211/3000323/3047940/Kvitåvatn H2 toppen tomt

#### Kommentar

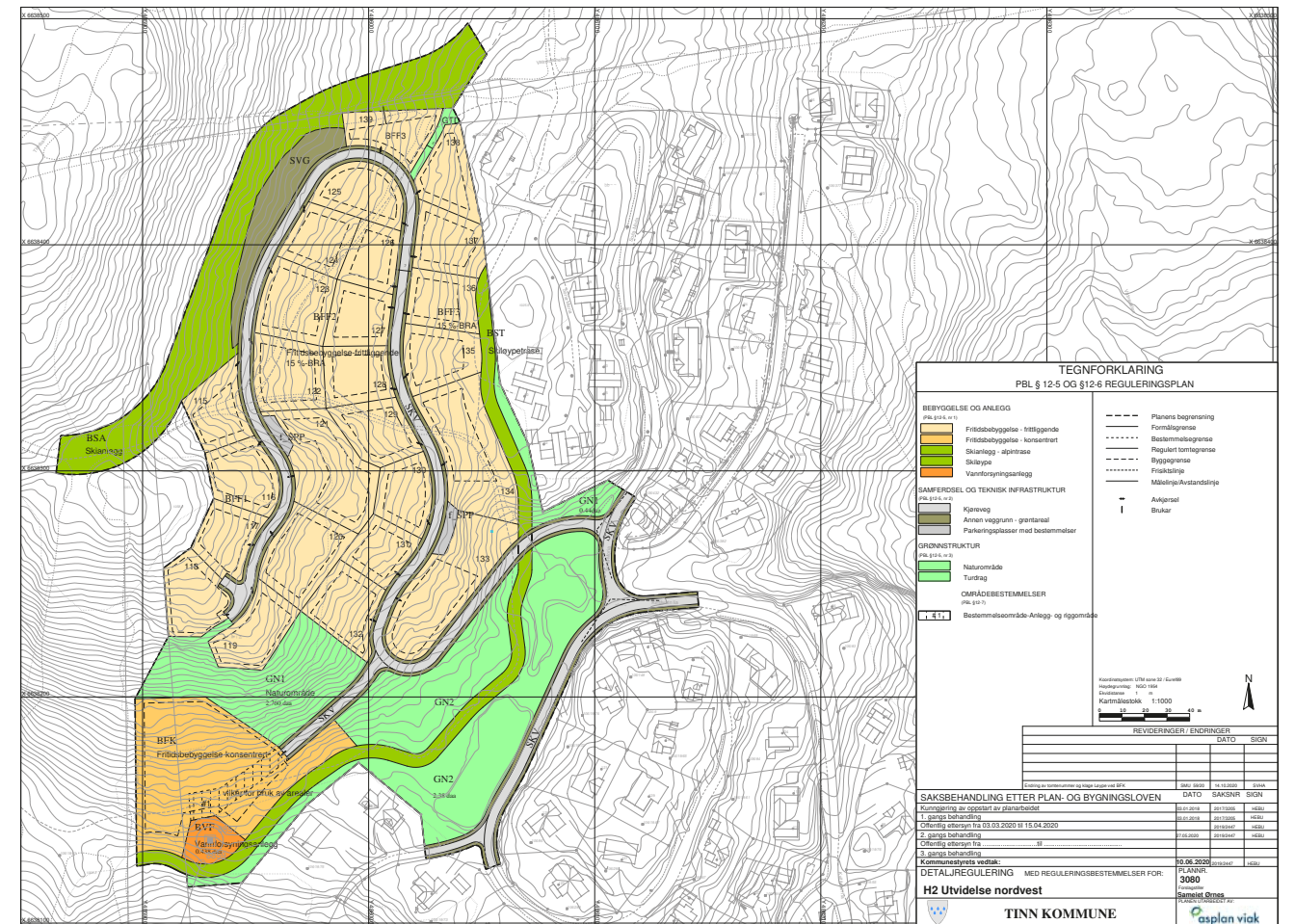
Ingen reguleringsplan. Kommunedelplan: ID: 3333 Navn: Gausta-Rjukan  
[webhotel3.gisline.no/Webplan\\_3818/gj\\_planarkiv.aspx?planid=3333](http://webhotel3.gisline.no/Webplan_3818/gj_planarkiv.aspx?planid=3333)

#### FORBEHOLD VED UTLEVERING AV INFORMASJON I FORBINDELSE MED EIENDOMSFOESPØRSLER.

Det tas forbehold om at det kan være avvik i våre registre/kart/arkiv i forhold til den faktiske situasjonen og at det kan foreligge forhold omkring eiendom og bygninger som kommunen ikke er kjent med. Brukere av informasjonen må derfor være bevisst på sammenheng og formål som den benyttes i, og bruke informasjonen kritisk.

Utskrifter fra det digitale kartverket i form av papirkart, kan inneholde linjer som lett kan føre til misforståelser. Dette gjelder ofte karttemaer som ledninger og eiendomsgrenser som i mange tilfelle kan være uøyaktige. For eksempel må derfor ikke gravearbeider på ledninger foretas uten påvisning av ledningen i marka.

Kommunen kan ikke stilles økonomisk ansvarlig for bruk av informasjon som oppgis i sammenheng med eiendomsforespørsler.



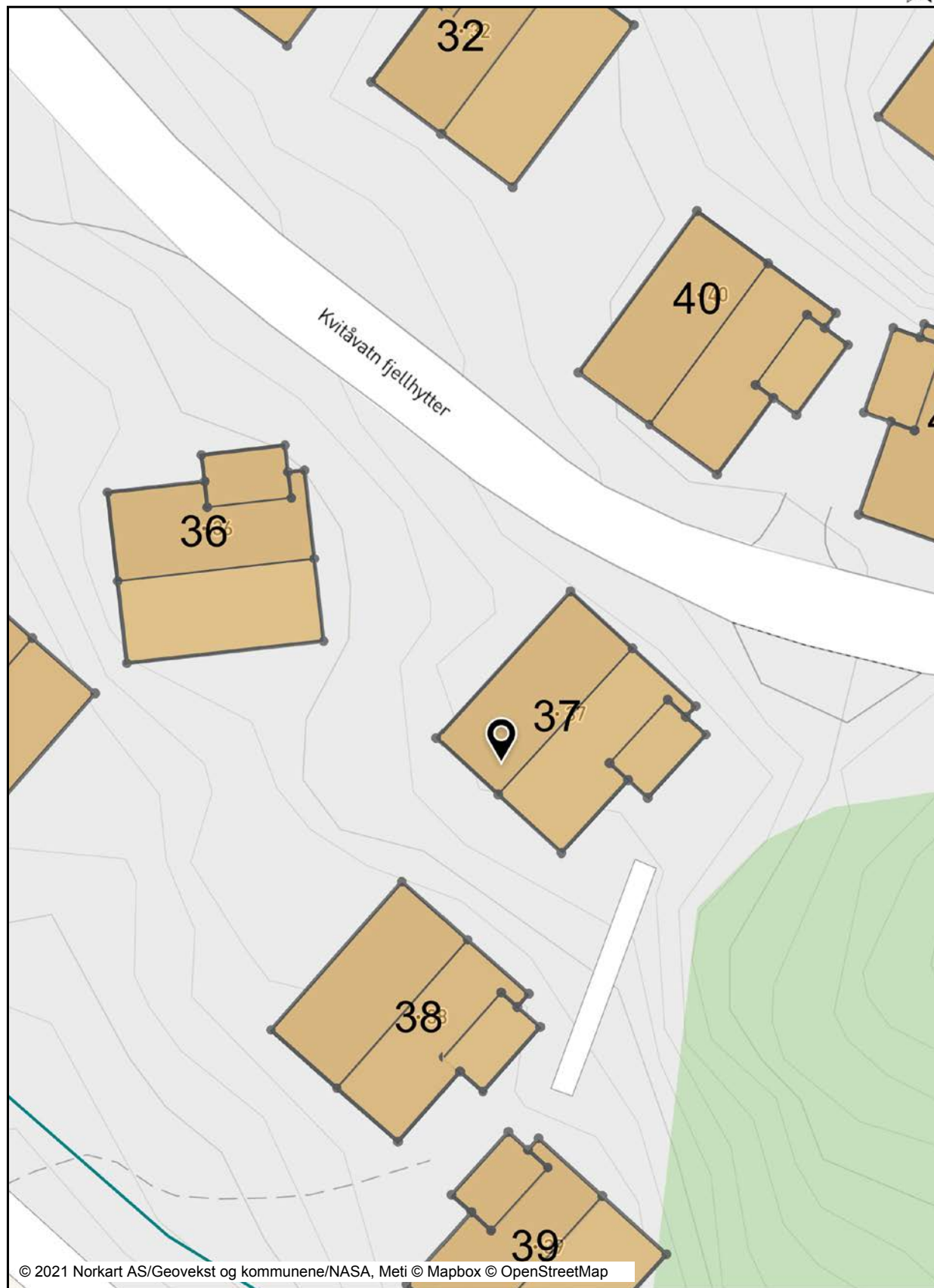


# Situasjonskart 106/19

Dato: 27.04.2021

Målestokk: 1:250

Koordinatsystem: UTM 32N



## Tegnforklaring

- Bygninger**
  - Grunnmur
  - Taksprang Bunn
  - Bygning - Boligbygg
  - Bygning - Andre bygg
  - Annen bygning
  - Bygning punkt
  - Takriss
  - Takoverbygg
  - Takoverbygg kant
  - Trapp inntil bygg, kant
  - Veranda
  - Bygningslinje
  - Taksprang
  - Mønelinje
- Matrikkelkart**
  - Grunneiendom
  - Jordsameie
  - Festegrunn
  - Festegrunn
  - Hjelpelinje fiktiv
  - Hjelpelinje punkt feste
  - Hjelpelinje vannkant
  - Grense <= 10 cm
  - Grense <= 30 cm
  - Grense < 200 cm
  - Grense < 500 cm
- Arealis Temagrupper**
  - Ahr Navn på samferdsel
- Matrikel Tiltak (Avgjørelser i enkeltsaker)**
  - Godkj. Nybygg
  - Godkj. Tilbygg
  - Abo Godkj. Tiltak
  - Omriss Tiltak
  - Godkj. Nyb./Tilb./Påb.
  - Uspes. Tiltak
- Annen samferdsel**
  - Abo
- Fastmerker**
  - Abo Fastmerke tekst
- Høydeinformasjon**
  - Ahr Høydetall på tellekurve
  - Abo Terrengpunkt tekst
- Adresser**
  - Abo Matrikeladresse
  - Abo Gateadresse
  - Abo Adressepunkt tekst
- Stedsnavn og andre tekster**
  - Abo Navn på terrengform, stor skrift
  - Abo Navn på terrengform, stor skrift
  - Abo Navn på vann, stor skrift
  - Abo Navn på vann, liten skrift
  - Abo Navn på grustak o.l.
  - Abo Navn på hus, hytte, seter
  - Abo Navn på bergverk, industri, institusjoner
  - Abo Annen opplysende tekst





# Fotokart 106/19

Dato: 27.04.2021

Målestokk: 1:250

Koordinatsystem: UTM 32N



© 2021 Norkart AS/Geovekst og kommunene/NASA, Meti © Mapbox © OpenStreetMap

## Tegnforklaring

- Bygninger**
  - Grunnmur
  - Taksprang Bunn
  - Bygning - Boligbygg
  - Bygning - Andre bygg
  - Annen bygning
  - Bygning punkt
  - Takriss
  - Takoverbygg
  - Takoverbygg kant
  - Trapp inntil bygg, kant
  - Veranda
  - Bygningslinje
  - Taksprang
  - Mønelinje
- Matrikkelkart**
  - Grunneiendom
  - Jordsameie
  - Festegrunn
  - Festegrunn
  - Hjelpelinje fiktiv
  - Hjelpelinje punkt feste
  - Hjelpelinje vannkant
  - Grense <= 10 cm
  - Grense <= 30 cm
  - Grense < 200 cm
  - Grense < 500 cm
- Arealis Temagrupper**
  - Ahr Navn på samferdsel
- Matrikkel Tiltak (Avgjørelser i enkeltsaker)**
  - Godkj. Nybygg
  - Godkj. Tilbygg
  - Abo Godkj. Tiltak
  - Omriss Tiltak
  - Abo Godkj. Nyb./Tilb./Påb.
  - Abo Uspes. Tiltak
- Annen samferdsel**
  - Abo
- Fastmerker**
  - Abo Fastmerke tekst
- Høydeinformasjon**
  - Ahr Høydetall på tellekurve
  - Abo Terrengpunkt tekst
- Adresser**
  - Abo Matrikeladresse
  - Abo Gateadresse
  - Abo Adressepunkt tekst
- Stedsnavn og andre tekster**
  - Abo Navn på terrengform, stor skrift
  - Abo Navn på terrengform, stor skrift
  - Abo Navn på vann, stor skrift
  - Abo Navn på vann, liten skrift
  - Abo Navn på grustak o.l.
  - Abo Navn på hus, hytte, seter
  - Abo Navn på bergverk, industri, institusjoner
  - Abo Annen opplysende tekst



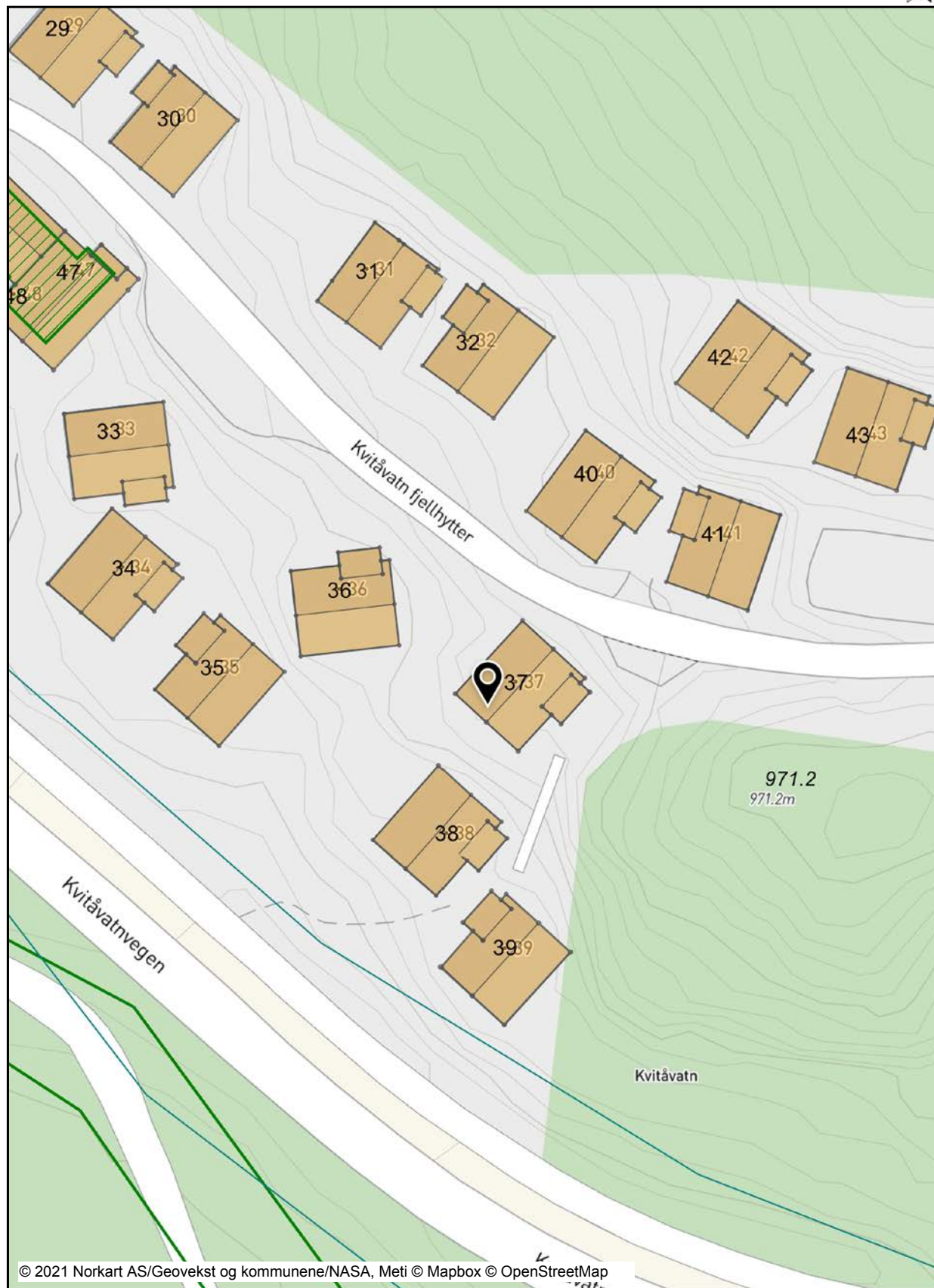


# Situasjonskart 106/19

Dato: 27.04.2021

Målestokk: 1:500

Koordinatsystem: UTM 32N



## Tegnforklaring

<b>Bygninger</b>	
	Grunnmur
	Taksprang Bunn
	Bygning - Boligbygg
	Bygning - Andre bygg
	Annen bygning
	Bygning punkt
	Takriss
	Takoverbygg
	Takoverbygg kant
	Trapp inntil bygg, kant
	Veranda
	Bygningslinje
	Taksprang
	Mønelinje
<b>Matrikkelkart</b>	
	Grunneiendom
	Jordsameie
	Festegrund
	Festegrund
	Hjelpelinje fiktiv
	Hjelpelinje punkt feste
	Hjelpelinje vannkant
	Grense <= 10 cm
	Grense <= 30 cm
	Grense < 200 cm
	Grense < 500 cm
<b>Arealis Temagrupper</b>	
<b>Ahr</b>	Navn på samferdsel
<b>Matrikkel Tiltak (Avgjørelser i enkeltsaker)</b>	
	Godkj. Nybygg
	Godkj. Tilbygg
	Godkj. Tiltak
	Omriss Tiltak
	Godkj. Nyb./Tilb./Påb.
	Uspes. Tiltak
<b>Annen samferdsel</b>	
<b>Abc</b>	
<b>Fastmerker</b>	
<b>Abc</b>	Fastmerke tekst
<b>Høydeinformasjon</b>	
<b>Ahr</b>	Høydetall på tellekurve
<b>Abc</b>	Terrengpunkt tekst
<b>Adresser</b>	
<b>Abc</b>	Matrikeladresse
<b>Abc</b>	Gateadresse
<b>Abc</b>	Adressepunkt tekst
<b>Stedsnavn og andre tekster</b>	
<b>Abc</b>	Navn på terrengform, stor skrift
<b>Abc</b>	Navn på terrengform, stor skrift
<b>Abc</b>	Navn på vann, stor skrift
<b>Abc</b>	Navn på vann, liten skrift
<b>Abc</b>	Navn på grustak o.l.
<b>Abc</b>	Navn på hus, hytte, seter
<b>Abc</b>	Navn på bergverk, industri, institusjoner
<b>Abc</b>	Annen opplysende tekst





**TINN KOMMUNE**  
Enhet for brann

05.05.2021

Vedlegg til svar i Infoland:

Gjelder eiendom med matrikkel: 3818/106/19/0/0  
Adresse: Kvitåvatn fjellhytter 37, 3660 RJUKAN

Merknader til ordre nr: 5912859

Siste skorsteinsfeing: Ukjent  
Siste tilsyn: Ukjent

Vi var der i 2018 for å feie, men takstige mangler.

Hilsen

Bjørge F. Lie

Leder forebyggende



**Tinn kommune**

Eiendommen ligger ikke i et ras/skred eller flomutsatt område.

Servicetorget Tinn kommune, Aina R Haugen

1993/4156-1/33 18.10.1993	<b>ERKLÆRING/AVTALE</b> RETTIGHETSHAVER: KNR: 4026 GNR: 106 BNR: 19 FNR: 2 Bestemmelse om bebyggelse Forkjøpsrett på vilkår Bestemmelser om regulering av leien Gjelder festenummer 1 Med flere bestemmelser GJELDER DENNE REGISTERENHETEN MED FLERE Overført fra: KNR: 4026 GNR: 106 BNR: 19
1995/2066-2/33 14.07.1995	<b>BEST. OM VANN/KLOAKKLEDN.</b> RETTIGHETSHAVER: KNR: 4026 GNR: 106 BNR: 34 GJELDER DENNE REGISTERENHETEN MED FLERE Overført fra: KNR: 4026 GNR: 106 BNR: 19
2003/1148-6/33 28.04.2003	<b>BEST OM GARASJE/PARKERING</b> RETTIGHETSHAVER: KNR: 4026 GNR: 106 BNR: 210 GJELDER DENNE REGISTERENHETEN MED FLERE Overført fra: KNR: 4026 GNR: 106 BNR: 19
2003/1149-4/33 28.04.2003	<b>BESTEMMELSE OM VEG</b> GJELDER DENNE REGISTERENHETEN MED FLERE Overført fra: KNR: 4026 GNR: 106 BNR: 19
2003/1149-5/33 28.04.2003	<b>BEST OM GARASJE/PARKERING</b> RETTIGHETSHAVER: KNR: 4026 GNR: 106 BNR: 209 GJELDER DENNE REGISTERENHETEN MED FLERE Overført fra: KNR: 4026 GNR: 106 BNR: 19
2003/1150-4/33 28.04.2003	<b>BEST OM GARASJE/PARKERING</b> RETTIGHETSHAVER: KNR: 4026 GNR: 106 BNR: 212 GJELDER DENNE REGISTERENHETEN MED FLERE Overført fra: KNR: 4026 GNR: 106 BNR: 19
2003/3013-4/33 05.09.2003	<b>BEST OM GARASJE/PARKERING</b> RETTIGHETSHAVER: KNR: 4026 GNR: 106 BNR: 217 GJELDER DENNE REGISTERENHETEN MED FLERE Overført fra: KNR: 4026 GNR: 106 BNR: 19
2003/3271-6/33 22.09.2003	<b>BEST OM GARASJE/PARKERING</b> RETTIGHETSHAVER: KNR: 4026 GNR: 106 BNR: 211 GJELDER DENNE REGISTERENHETEN MED FLERE Overført fra: KNR: 4026 GNR: 106 BNR: 19
2003/3402-3/33 30.09.2003	<b>BEST OM GARASJE/PARKERING</b> RETTIGHETSHAVER: KNR: 4026 GNR: 106 BNR: 214 GJELDER DENNE REGISTERENHETEN MED FLERE Overført fra: KNR: 4026 GNR: 106 BNR: 19
2003/3403-3/33 30.09.2003	<b>BEST OM GARASJE/PARKERING</b> RETTIGHETSHAVER: KNR: 4026 GNR: 106 BNR: 216 GJELDER DENNE REGISTERENHETEN MED FLERE Overført fra: KNR: 4026 GNR: 106 BNR: 19
2003/3835-7/33 29.10.2003	<b>BEST OM GARASJE/PARKERING</b> RETTIGHETSHAVER: KNR: 4026 GNR: 106 BNR: 207 GJELDER DENNE REGISTERENHETEN MED FLERE Overført fra: KNR: 4026 GNR: 106 BNR: 19
2003/3894-3/33 31.10.2003	<b>BEST OM GARASJE/PARKERING</b> RETTIGHETSHAVER: KNR: 4026 GNR: 106 BNR: 213 GJELDER DENNE REGISTERENHETEN MED FLERE

## Utskrift fast eiendom

### Gårdsnummer 106, Bruksnummer 488 i 4026 TINN kommune

Utskrift fra EDR - Eiendomsregisteret	Data uthentet	04.12.2024 kl. 12.46
Kilde Tinglysningsmyndigheten Statens Kartverk	Oppdatert per	04.12.2024 kl. 12.45

### Adresse (r) :

Gateadresse: **Helene Bøs veg 2**  
Gatenr: **2118**  
Kommune: **TINN**  
Postkrets: **3660 RJUKAN**

### HJEMMELSOPLYSNINGER

#### Rettighetshavere til eiendomsrett

1998/1566-1/33 05.05.1998 **HJEMMEL TIL EIENDOMSRETT**  
VEDERLAG: NOK 443 000  
Omsetningstype: Fritt salg  
**ØRNES TOV**  
FØDT: 27.10.1949 IDEELL: 2/3  
GJELDER DENNE REGISTERENHETEN MED FLERE

2021/468873-1/200 22.04.2021 **HJEMMEL TIL EIENDOMSRETT**  
21:00  
VEDERLAG: NOK 0  
Omsetningstype: Gave  
**ØRNES KNUT MOGEN**  
FØDT: 16.02.1973 IDEELL: 1/3  
GJELDER DENNE REGISTERENHETEN MED FLERE

#### Dokumenter av særlig interesse for salg- eller pantsettelsesadgang

2021/778267-2/200 REGISTERENHETEN KAN IKKE DISPONERES OVER UTEN SAMTYKKE FRA  
RETTIGHETSHAVER

### HEFTELSE

Dokumenter fra den manuelle grunnboken som antas å kun ha historisk betydning, eller som vedrører en matrikkelenhets grenser og areal, er ikke overført til denne matrikkelenheten sin grunnboksutskrift. Servitutter tinglyst på hovedbruket/avgivereiendommen før fradelingsdatoen, eller før eventuelle arealoverføringer, er heller ikke overført. Disse finner du på grunnboksutskriften til hovedbruket/avgivereiendommen. For festenummer gjelder dette servitutter eldre enn festekontrakten.

#### Heftelser i eiendomsrett:

1991/1397-1/33 25.04.1991 **BESTEMMELSE OM VEG**  
Rettighetshaver: Alle som fester grunn av sameiet  
Ørnes  
GJELDER DENNE REGISTERENHETEN MED FLERE  
Overført fra: KNR: 4026 GNR: 106 BNR: 19



Overført fra: KNR: 4026 GNR: 106 BNR: 19

2003/3920-3/33 03.11.2003 **BEST OM GARASJE/PARKERING**  
RETTIGHETSHAVER: KNR: 4026 GNR: 106 BNR: 208  
GJELDER DENNE REGISTERENHETEN MED FLERE  
Overført fra: KNR: 4026 GNR: 106 BNR: 19

2003/3921-3/33 03.11.2003 **BEST OM GARASJE/PARKERING**  
RETTIGHETSHAVER: KNR: 4026 GNR: 106 BNR: 215  
GJELDER DENNE REGISTERENHETEN MED FLERE  
Overført fra: KNR: 4026 GNR: 106 BNR: 19

2006/3829-1/33 17.10.2006 **BEST. OM ADKOMSTRETT**  
RETTIGHETSHAVER: KNR: 4026 GNR: 106 BNR: 1  
GJELDER DENNE REGISTERENHETEN MED FLERE  
Overført fra: KNR: 4026 GNR: 106 BNR: 19

2009/661843-2/200 08.09.2009 **BESTEMMELSE OM VEG**  
RETTIGHETSHAVER: KNR: 4026 GNR: 106 BNR: 359  
GJELDER DENNE REGISTERENHETEN MED FLERE  
Overført fra: KNR: 4026 GNR: 106 BNR: 19

2014/536972-4/200 30.06.2014 **BESTEMMELSE OM VEG**  
RETTIGHETSHAVER: KNR: 4026 GNR: 106 BNR: 383  
Uteglemt registrert. Rettet etter tingl. § 18.  
22.02.2017 KTS  
GJELDER DENNE REGISTERENHETEN MED FLERE  
Overført fra: KNR: 4026 GNR: 106 BNR: 19

2014/672395-4/200 13.08.2014 **BEST. OM ADKOMSTRETT**  
RETTIGHETSHAVER: KNR: 4026 GNR: 106 BNR: 385  
GJELDER DENNE REGISTERENHETEN MED FLERE  
Overført fra: KNR: 4026 GNR: 106 BNR: 19

2014/901573-4/200 20.10.2014 **BEST. OM ADKOMSTRETT**  
RETTIGHETSHAVER: KNR: 4026 GNR: 106 BNR: 386  
RETTIGHETSHAVER: KNR: 4026 GNR: 106 BNR: 387  
RETTIGHETSHAVER: KNR: 4026 GNR: 106 BNR: 388  
RETTIGHETSHAVER: KNR: 4026 GNR: 106 BNR: 389  
GJELDER DENNE REGISTERENHETEN MED FLERE  
Overført fra: KNR: 4026 GNR: 106 BNR: 19

2014/1063655-4/200 03.12.2014 **BESTEMMELSE OM VEG**  
RETTIGHETSHAVER: KNR: 4026 GNR: 106 BNR: 391  
Uteglemt registrert. Rettet etter tingl. § 18.  
23.02.2017 LSL  
GJELDER DENNE REGISTERENHETEN MED FLERE  
Overført fra: KNR: 4026 GNR: 106 BNR: 19

2015/1149750-4/200 08.12.2015 **BEST. OM ADKOMSTRETT**  
GJELDER DENNE REGISTERENHETEN MED FLERE  
Overført fra: KNR: 4026 GNR: 106 BNR: 19

2016/488819-3/200 02.06.2016 **BEST. OM ADKOMSTRETT**  
RETTIGHETSHAVER: KNR: 4026 GNR: 106 BNR: 399  
GJELDER DENNE REGISTERENHETEN MED FLERE  
Overført fra: KNR: 4026 GNR: 106 BNR: 19

2016/538268-4/200 15.06.2016 **BESTEMMELSE OM VEG**  
RETTIGHETSHAVER: KNR: 4026 GNR: 106 BNR: 398  
Uteglemt registrert. Rettet etter tingl. § 18.  
23.02.2017 LSL  
GJELDER DENNE REGISTERENHETEN MED FLERE

Overført fra: KNR: 4026 GNR: 106 BNR: 19

2016/673774-4/200 25.07.2016 **BEST. OM ADKOMSTRETT**  
RETTIGHETSHAVER: KNR: 4026 GNR: 106 BNR: 402  
GJELDER DENNE REGISTERENHETEN MED FLERE  
Overført fra: KNR: 4026 GNR: 106 BNR: 19

2016/746020-4/200 18.08.2016 **BEST. OM ADKOMSTRETT**  
RETTIGHETSHAVER: KNR: 4026 GNR: 106 BNR: 401  
GJELDER DENNE REGISTERENHETEN MED FLERE  
Overført fra: KNR: 4026 GNR: 106 BNR: 19

2016/1178354-4/200 19.12.2016 **BESTEMMELSE OM VEG**  
RETTIGHETSHAVER: KNR: 4026 GNR: 106 BNR: 413  
Uteglemt registrert. Rettet etter tingl. § 18.  
22.02.2017 LA  
GJELDER DENNE REGISTERENHETEN MED FLERE  
Overført fra: KNR: 4026 GNR: 106 BNR: 19

2016/1195783-4/200 23.12.2016 **BEST. OM ADKOMSTRETT**  
RETTIGHETSHAVER: KNR: 4026 GNR: 106 BNR: 416  
GJELDER DENNE REGISTERENHETEN MED FLERE  
Overført fra: KNR: 4026 GNR: 106 BNR: 19

2017/5298-4/200 03.01.2017 **BESTEMMELSE OM VEG**  
RETTIGHETSHAVER: KNR: 4026 GNR: 106 BNR: 415  
GJELDER DENNE REGISTERENHETEN MED FLERE  
Overført fra: KNR: 4026 GNR: 106 BNR: 19

2017/46039-4/200 16.01.2017 **BESTEMMELSE OM VEG**  
RETTIGHETSHAVER: KNR: 4026 GNR: 106 BNR: 417  
Uteglemt registrert. Rettet etter tingl. § 18.  
23.02.2017 LSL  
GJELDER DENNE REGISTERENHETEN MED FLERE  
Overført fra: KNR: 4026 GNR: 106 BNR: 19

2017/416629-4/200 21.04.2017 **BESTEMMELSE OM ADKOMSTRETT**  
21:00  
RETTIGHETSHAVER: KNR: 4026 GNR: 106 BNR: 433  
GJELDER DENNE REGISTERENHETEN MED FLERE  
Overført fra: KNR: 4026 GNR: 106 BNR: 19

2017/706258-4/200 30.06.2017 **BESTEMMELSE OM ADKOMSTRETT**  
21:00  
RETTIGHETSHAVER: KNR: 4026 GNR: 106 BNR: 437  
GJELDER DENNE REGISTERENHETEN MED FLERE  
Overført fra: KNR: 4026 GNR: 106 BNR: 19

2017/743271-4/200 07.07.2017 **BESTEMMELSE OM VEG**  
21:00  
RETTIGHETSHAVER: KNR: 4026 GNR: 106 BNR: 458  
GJELDER DENNE REGISTERENHETEN MED FLERE  
Overført fra: KNR: 4026 GNR: 106 BNR: 19

2017/744660-4/200 07.07.2017 **BESTEMMELSE OM ADKOMSTRETT**  
21:00  
RETTIGHETSHAVER: KNR: 4026 GNR: 106 BNR: 457  
GJELDER DENNE REGISTERENHETEN MED FLERE  
Overført fra: KNR: 4026 GNR: 106 BNR: 19

2018/638725-4/200 11.04.2018 **BESTEMMELSE OM ADKOMSTRETT**  
21:00  
RETTIGHETSHAVER: KNR: 4026 GNR: 106 BNR: 463  
GJELDER DENNE REGISTERENHETEN MED FLERE

Gårdsnummer 106, Bruksnummer 488 i 4026 TINN kommune

Overført fra: KNR: 4026 GNR: 106 BNR: 19

2018/751702-4/200 09.05.2018 21:00 **BESTEMMELSE OM VEG**

RETTIGHETSHAVER: KNR: 4026 GNR: 106 BNR: 464  
GJELDER DENNE REGISTERENHETEN MED FLERE  
Overført fra: KNR: 4026 GNR: 106 BNR: 19

2021/778267-1/200 25.06.2021 21:00 **PANTEDOKUMENT**

Beløp: NOK 127 000 000  
Panthaver: SEM & JOHNSEN OPPGJØR OG  
ORG.NR: 999 638 996  
GJELDER DENNE REGISTERENHETEN MED FLERE  
Overført fra: KNR: 4026 GNR: 106 BNR: 19

2021/778267-2/200 25.06.2021 21:00 **REGISTERENHETEN KAN IKKE DISPONERES OVER UTEN  
SAMTYKKE FRA RETTIGHETSHAVER**

Rettighetshaver: SEM & JOHNSEN OPPGJØR OG  
ORG.NR: 999 638 996  
GJELDER DENNE REGISTERENHETEN MED FLERE  
Overført fra: KNR: 4026 GNR: 106 BNR: 19

## GRUNNDATA

2022/259743-1/200 07.03.2022 21:00 **REGISTRERING AV GRUNN**

Denne matrikkelenhet utskilt fra: KNR: 4026 GNR: 106  
BNR: 19

2024/602866-1/200 01.01.2024 00:00 **OMNUMMERERING VED KOMMUNEENDRING**

Tidligere:  
KNR: 3818 GNR: 106 BNR: 488

## EIENDOMMENS RETTIGHETER

Ingen rettigheter registrert.

For eventuelle utleggs- og arrestforretninger, samt forbehold tatt ved avhendelse, som tinglyses samme dag som andre frivillige rettsstiftelser, gjelder særskilte prioritetsregler, se tinglysingsloven § 20 andre ledd og § 21 tredje ledd.

**aktiv.**  
Nybygg