


Verditakst

 Rekkehus

 Prestengveien 58, 1923 SØRUM

 LILLESTRØM kommune

 gnr. 232,232, bnr. 71,71, snr. 0,42

Markedsverdi

6 000 000

Sum areal alle bygg: BRA: 139 m² BRA-i: 134 m²



Befaringsdato: 01.10.2024

Rapportdato: 01.10.2024

Oppdragsnr.: 11483-1652

Referansenummer: GW4279

Autorisert foretak: Boligtaksering Oslo & Akershus AS



Gyldig rapport
01.10.2024

Rapporten kan kun utarbeides av medlemsforetak autorisert av Norsk takst

Norsk takst

Norsk takst er bransjeorganisasjonen for landets bygningssakkyndige og takstforetak, med om lag 1400 sertifiserte medlemmer fordelt på omtrent 1000 bedrifter. I boligomsetningen regnes takstrapportene som et helt avgjørende element i den informasjonen som gjøres tilgjengelig for kjøper. Årlig leverer medlemmene rundt 120.000 slike takster. Det gir unik oversikt over norske boliger, og bidrar til at alle oppdrag kan utføres med utgangspunkt i erfaringsbasert kvalitet.



Det stilles høye krav til utdanning, sertifisering og yrkesetikk. Norsk takst er opptatt av at boligomsetningen skal være trygg, og legger vekt på å opptre uavhengig av andre bransjeaktører. Bygningssakkyndige fakturerer sine tjenester uten hensyn til hvilken pris som oppnås, og skal heller ikke på annen måte ha noen egeninteresse knyttet til handelen.

Uavhengighet og god fagkunnskap har over tid bygget troverdighet og tillit. Både selger og kjøper skal kunne stole på bygningssakkyndiges vurderinger. For tilfeller der det likevel skulle oppstå misnøye med utført arbeid, har vi sammen med Forbrukerrådet etablert en klagenemnd.

Norsk takst har en sentral rolle i utviklingen av norske standarder, regler og profesjonsprinsipper, og representerer bransjen i alle relevante internasjonale fora. Dette sikrer at norske bygningssakkyndige tidlig kan tilpasse seg krav og bransjetrender fra utlandet, samtidig som takseringsfaget får en norsk stemme på verdensbasis. Organisasjonen bidrar i næringspolitisk sammenheng, og har vært en pådriver for å sikre at lover og regler gir trygghet for forbrukerne i boligomsetningen.

Boligtaksering Oslo & Akershus AS



Rapportansvarlig

Gunnar Mårdalen

Uavhengig Takstingeniør

gunnar@bolig-taksering.no

469 16 636



Konklusjon og markedsvurdering

Formål med takseringen: Salg

Hovedbyggets BRA/BRA-i
139 m²/134 m²

Rekkehus: 2 Bod, Entré, 2 Bad, Kjøkken, 2 Stuer,
Gang, 4 Soverom, Teknisk rom

Detaljert oppstilling over areal finnes i rapporten.

Markedsverdi

Kr 6 000 000

Markedsverdi er en vurdering av hva verdien er i det åpne eiendomsmarkedet på vurderingstidspunktet.

Les mer om markedsverdi på siste side i rapporten.

Teknisk verdi bygninger, med tomteverdi

Kr 6 050 000

Teknisk verdi er kostnaden med å oppføre et tilsvarende bygg i henhold til dagens lovverk, med fradrag for utidsmessighet, elde, vedlikeholdsmangler, gjenstående arbeider, tilstand/ svekkelser og forskriftsmangler.

Les mer om teknisk verdi på siste side i rapporten.

Markedsverdi

6 000 000

Konklusjon markedsverdi

6 000 000

Markedsvurdering

Markedsverdi er satt ut ifra hva som kan forventes på dagens marked tatt i betraktning: standard, størrelse og beliggenhet.

Markedsverdien gir inntrykk av hva som etter takstmannens skjønn, kan forventes for eiendommen i dagens marked, størrelse, standard og beliggenhet tatt i betraktning. Som grunnlag for å sette verdien er det benyttet bla. systemet Eiendomsverdi.

Takstmannens egne erfaringer i markedet er imidlertid mest vektlagt. En måling av prisvariasjon i utvalget som har vært i markedet siste året indikerer relativt god presisjon i verdiansettelsen. Det gjøres oppmerksom på at panteattest ikke er innhentet for eiendommen og at det derfor ikke er kjent om denne inneholder opplysninger om forhold som har betydning for taksten.

Bør være lett omsettelig i dagens marked.

Sammenlignbare salg

EIENDOM	SALGSDATO	PRISANT	PRIS	FELLESgj.	TOTALPRIS	M ² PRIS
1 Olaf Scheas vei 2 ,1923 SØRUM 69 m ² 2023 3 sov	14-04-2024	3 990 000	3 900 000		3 900 000	56 522
2 Balderveien 2B ,1920 SØRUMSAND 79 m ² 1973 2 sov	01-02-2024	3 190 000	3 080 000	224 773	3 304 773	41 833
3 Tiurgrenda 24 ,1920 SØRUMSAND 97 m ² 2008 3 sov	17-04-2023	3 990 000	3 990 000	430	3 990 430	41 138
4 Friggveien 7 ,1920 SØRUMSAND 151 m ² 1979 1 sov	19-03-2023	4 275 000	4 050 000		4 050 000	26 821
5 Valsringen 3 ,1920 SØRUMSAND 161 m ² 1976 3 sov	25-09-2022	3 700 000	4 100 000		4 100 000	25 466
6 Valsringen 9 ,1920 SØRUMSAND 160 m ² 1978 3 sov	17-04-2023	3 900 000	4 050 000		4 050 000	25 312
7 Valsringen 13 ,1920 SØRUMSAND 174 m ² 1978 3 sov	05-08-2020	3 800 000	3 700 000		3 700 000	21 264

Om sammenlignbare salg

Utvalget er i utgangspunktet basert på likhetskriterier i forhold til den takserte boligen, men merk at det likevel kan være betydelige forskjeller i eksempel byggeår, arealer, soverom, beliggenhet, solforhold, utsyn mm. I tillegg vil det også kunne være store forskjeller i teknisk standard på de sammenlignbare boligene. Utvalget vil også kunne inneholde omsetningspriser som går vesentlig tilbake i tid. De ovennevnte forskjeller vil derfor være vurdert av takstmann og korrigert for i fastsettelsen basert på en skjønnsmessig vurdering av markedsverdi.

Beregninger

Årlige kostnader

Felleskostnader inkluderer internett, forsikring m.m. Lørenfallet bolig sameie	Kr.	15 648
Kommunale avgifter, antatt sum.	Kr.	18 000
Sum Årlige kostnader (Avrundet)	Kr.	33 500

Teknisk verdi bygninger

Rekkehus

Normale byggekostnader (utregnet som for nybygg)	Kr.	3 500 000
Fradrag (utidsmessighet, elde, vedlikeholdsmangler, gjenstående arbeider, svekkelser og forskriftsmangler)	Kr.	- 30 000
Sum teknisk verdi - Rekkehus	Kr.	3 470 000

Sum teknisk verdi bygninger	Kr.	3 470 000
------------------------------------	------------	------------------

Tomteverdi

Tomteverdi er en beregnet verdi for tomten slik den fremstår på befaringstidspunktet. Tomteverdien består av normal tomtekostnad i det aktuelle området og en vurdert verdi for beliggenhet. Normal tomtekostnad fremkommer ved å beregne teknisk verdi for råtomt, infrastruktur på tomten samt opparbeiding / beplantning, arrondering av terrenget og markedstilpasning for beliggenhet.

Normal tomteverdi	Kr.	2 600 000
Beregnet tomteverdi	Kr.	2 600 000

Kommentar

Tomteverdi er en beregnet verdi for tomten slik den fremstår på befaringstidspunktet. Tomteverdien består av normal tomtekostnad og en vurdert verdi for attraktivitet og beliggenhet. Normal tomtekostnad fremkommer ved å beregne teknisk verdi for råtomt, inkl. tilknytning, infrastruktur på tomten samt opparbeiding / beplantning, arrondering terreng etc. Markedstilpasning for attraktivitet / beliggenhet er en vurdering av tomtens og eiendommens beliggenhet.

Tomteverdi og teknisk verdi bygninger

Tomteverdi og teknisk verdi bygninger for det aktuelle takstobjektet (Avrundet)	Kr.	6 050 000
--	------------	------------------

Arealer, byggetegninger og brannceller

Standard gjeldende fra 01.01.2024

Arealmålinger og arealoppsett er basert på Norsk standard 3940:2023 Areal- og volum-beregninger av bygninger. Arealet gjelder for tidspunktet da boligen ble målt

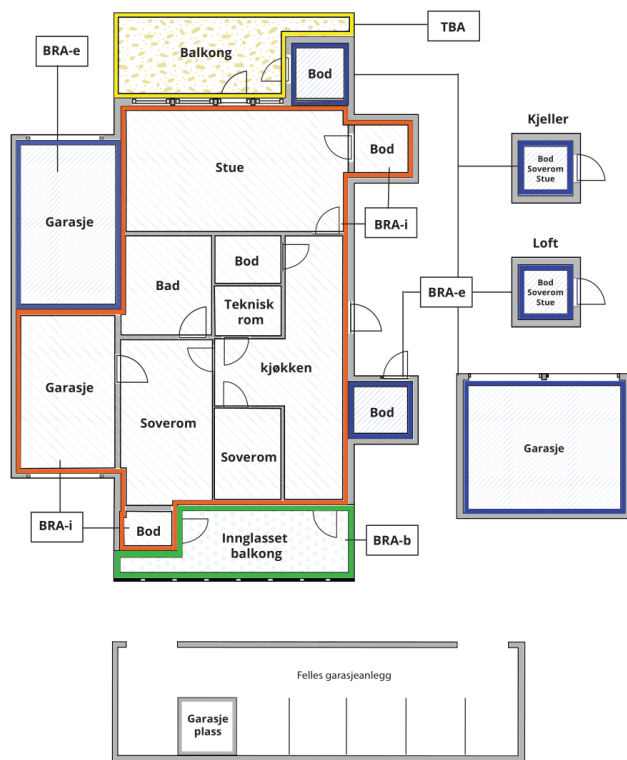
Hva er måleverdig areal?

Arealet i rommet må ha minst 1,90 m fri høyde over gulvet og minst bredde på 0,60 m. Et loft med skråtak vil for eksempel bare få registrert målbart areal der høyden er minst 1,90 m og bredden minst 0,60 m. Rommet må ha dør eller luke, og gangbart gulv.

Hva er bruksareal?

BRA = BRA-i + BRA-e + BRA-b

Bruksarealet for bygningen er bruttoarealet minus arealet som opptas av yttervegger.



Carport og/eller garasjeplass i felles garasjeanlegg er ikke måleverdig areal

Internt bruksareal (BRA-i)	Arealet innenfor boenheten(e)
Eksternt bruksareal (BRA-e)	Arealet av alle rom utenfor boenheten(e) og som tilhører denne, slik som for eksempel bod
Innglasset balkong mv (BRA-b)	Arealet av innglasset balkong, veranda eller altan når denne er tilknyttet boenheten(e)
Terrasse- og balkongareal (TBA)	Arealet av terrasser, åpne balkonger og åpen altan tilknyttet boenheten(e)

Gulvareal (GUA)
Er sum av BRA (bruksareal) og ALH (areal med lav takhøyde).

Areal med lav takhøyde (ALH) er ikke måleverdig areal, som skyldes skråtak og lav himlingshøyde.

GUA kan opplyses i markedsføring der det er aktuelt for den konkrete boligen og kun sammen med BRA-i, for eksempel der gulvflaten har en verdi og har funksjon ved møblering og bruk av rommene. Ikke innredet areal som kaldloft, måles og oppgis normalt ikke.

Arealet kan ikke alltid fastsettes nøyaktig

Areal kan være komplisert eller umulig å måle opp nøyaktig fordi det er vanskelig å fastslå tykkelsen på innervegger, skjevheter i og utforming av bygningskonstruksjoner som karnapp, buer og vinkler som ikke er rette, åpne rom over flere etasjer og så videre.

Eiendommens markedsverdi kan ikke baseres på en matematisk beregning basert på antall kvadratmeter opplyst i rapporten. Opplysninger om areal kan altså ikke alene benyttes for å beregne eiendommens verdi.

Den bygningsakkyndige kan avdekke eventuelle bruksendringer og avvik i branncelleinndeling

Den bygningsakkyndige ser på byggetegninger hvis de er tilgjengelige og dette er en del av oppdraget, og vurderer bruken av boligen opp mot tegningene. Hvis den bygningsakkyndige avdekker at en bolig ikke ser ut til å være delt opp i brannceller etter kravene i byggeteknisk forskrift på befaringstidspunktet, skal det opplyses om dette.

Reglene om bruksendring og brannceller kan være kompliserte. Søk videre faglige råd om rapporten ikke gir deg svar. Den bygningsakkyndige kan ikke vurdere og svare på alle spørsmål, og kan heller ikke vite om kommunen kan gi unntak for kravene som gjelder. [Vil du vite mer?](#)

Om brannceller

En branncelle er hele eller avgrensede deler av en bygning hvor en brann fritt kan utvikle seg uten at den kan spre seg til andre bygninger eller andre deler av bygningen i løpet av en fastsatt tid.

Om bruksendring

Bruksendring er å endre bruken av et rom fra en tillatt bruk til en annen. Dette kan kreve søknad og tillatelse, for eksempel hvis du endrer et rom fra bod til soverom eller arbeidsrom, eller hvis du endrer en bolig til to separate boliger.

Rom for varig opphold har krav til takhøyde, romstørrelse, rømningsvei og lysforhold som må være oppfylt. Du kan søke kommunen om unntak for kravene, men kan ikke regne med å få unntak for krav som går på helse og sikkerhet, for eksempel krav til rømningsvei.

Bruksendring som krever godkjenning, og som ikke er søkt bruksendret, er ulovlig. Kommunen kan etter plan- og bygningsloven kapittel 32 forfølge overtredelser. Kommunen kan pålegge deg å avslutte den ulovlige bruken, eventuelt å rette eller tilbakeføre rommet til godkjent bruk.

Arealer

Rekkehus

Ny arealstandard

Etasje	Bruksareal BRA m ²			SUM	Terrasse- og balkongareal (TBA)
	Internt bruksareal (BRA-i)	Eksternt bruksareal (BRA-e)	Innglasset balkong (BRA-b)		
1 Etasje	50	5		55	
2 Etasje	55			55	
3 Etasje	29			29	23
SUM	134	5			23
SUM BRA	139				

Romfordeling

Etasje	Internt bruksareal (BRA-i)	Eksternt bruksareal (BRA-e)	Innglasset balkong (BRA-b)
1 Etasje	Entré , Bad , Kjøkken , Stue	Bod ved inngang/carport	
2 Etasje	Gang , Bad , Soverom , Soverom 2, Soverom 3, Teknisk rom , Bod		
3 Etasje	Stue , Soverom		

Kommentar

Fra 01.01.2024 gleder nye regler for arealmåling. Begrepene P-rom og S-rom forsvinner og erstattes med nye arealbegreper, BRA-i, BRA-e og BRA-b. Frem til annet blir bestemt vil det opereres med begge arealbegrepene i rapporten. Areal i denne rapporten er målt etter de nye reglene NS 3940:2023.

Presiseringer for enkelte arealbegreper og definisjoner i forbindelse med arealmåling ved omsetning og/eller verdisetting av boenheter er beskrevet i NS 3940:2023 tillegg A. Areal oppgis i hele kvadratmeter i rapporten, og gjelder for det tidspunkt oppmålingen fant sted. Frem til ny forskrift foreligger vil det i en overgangsperiode også de "gamle" arealbegrepene P-ROM og S-ROM benyttes. Fordeling mellom disse er basert på retningslinjene og takstmannens eget skjønn. En bruksendring av et rom kan ha betydning for hvilken kategori rommet tilhører. Det samme gjelder BRA-i og BRA-e.

Rommens bruk kan være i strid med byggeforskriftene selv om de er måleverdige. Det er ingen forutsetning at rom medtatt i P-arealet eller BRA-i arealet oppfyller krav i byggeforskrifter til varig opphold. I hovedsak er det dagens bruk av rommet på befaringstidspunktet som bestemmer betegnelsen, og om de defineres som BRA-i, BRA-e eller (P-rom eller S-rom), uavhengig av hva som er godkjent av bygningsmyndighetene. Dette betyr at rommene kan defineres både som BRA-i og BRA-e (P-rom og S-rom) selv om de er i strid med byggeforskriftene. Dersom arealer er av stor betydning for kjøper anbefales en laser-scanning/kontrollmåling av boligen før kjøp.

Avvik kan forekomme grunnet boligens utforming.
Fravikelse av NS 3940 kan forekomme på bakgrunn av skjønn.

Lovlighet

Byggetegninger og krav for rom til varig opphold

Det foreligger ikke tegninger

Kommentar: Tegninger er ikke forelagt før befaringstidspunktet.

Krav for rom til varig opphold

Er det påvist avvik i forhold til rømningsvei, dagslysflate eller takhøyde?

Ja Nei

Kommentar: Ut fra oppdragets formål er ikke tegninger m.m. innhentet fra kommunen.

Total fordeling mellom P-ROM og S-ROM

Tabellen under viser fordelingen av P-ROM og S-ROM etter veiledningen til NS 3940: 2012. Dette er til informasjon og til sammenligning. Tallene er omtrentlige, kan avvike fra faktiske målinger og er ikke juridisk bindende

	P-ROM(m2)	S-ROM(m2)
Rekkehus	128	6

Befarings - og eiendomsopplysninger

Befaring

Dato	Til stede	Rolle
01.10.2024	Gunnar Mårdalen	Takstingeniør
	Peter Kofi Taadi	Rekvirent

Matrikkeldata

Kommune	gnr.	bnr.	fnr.	snr.	Areal	Kilde	Eieforhold
3205 LILLESTRØM	232	71		0	6247.1 m ²	Iflg. seeiendom.no	Eiet

Adresse

Prestengveien

Hjemmelshaver

Fellestomt

Kommune	gnr.	bnr.	fnr.	snr.	Areal	Kilde	Eieforhold
3205 LILLESTRØM	232	71		42	254.6 m ²	BEREGNET AREAL (Ambita)	Eiet

Adresse

Prestengveien 58

Hjemmelshaver

Atiye Ama Asiedua, Taadi Peter Kofi

Eiendomsopplysninger

Beliggenhet

Boligen ligger med kort vei til skole, barnehage, butikker, offentlig kommunikasjon m.m.

Adkomstvei

Privat via offentlig adkomst.

Tilknytning vann

Eiendommen er tilknyttet offentlig vann iflg. rekviert via private stikk- og fellesledninger. Private ledninger vedlikeholdes for eiers (Borettslagets/sameiets) regning.

For private fellesledninger er der normalt tilknyttet solidarisk vedlikeholdsplikt.

Tilknytning avløp

Eiendommen er tilknyttet offentlig avløp iflg. rekviert via private stikk- og fellesledninger. Private ledninger vedlikeholdes for eiers (Borettslagets/sameiets) regning.

For private fellesledninger er der normalt tilknyttet solidarisk vedlikeholdsplikt.

Regulering

Se kommunens planer i området

Om tomten

Opparbeidet med plenarealer, carport m.m. Asfaltert adkomst til bebyggelse.

Tinglyste/andre forhold

Eier/rekviert bes lese takstdokumentet før bruk for a avdekke eventuelle feil eller mangler. Takstmannen har ikke undersøkt/vurdert regulering eller andre forhold i bygningsetaten, forøvrig ingen spesielle forhold takstmannen ble gjort kjent med på befaringen. For eventuelt andre servitutter/ bestemmelser på seksjonen/eiendommen henvises til Statens kartverk ved Tinglysningen, tlf: 32118800. For spesielle forhold i sameiet vises det til vedtekter, årsberetning og husordensregler samt punkter under "konstruksjoner og innvendige forhold".

Siste hjemmelsovergang

Kjøpesum	År
5 895 000	2023

Bygninger på eiendommen

Rekkehus



Anvendelse

Benyttes til bolig

Byggeår

2023

Kommentar

Iflg. ambitia

Standard

Normal standard på bygget ut ifra alder/konstruksjon

Vedlikehold

Bygget er jevnlig vedlikeholdt.

Bygningsstruktur

Boligen ble bygget i 2023. Bygningen antas fundamentert etter prinsippet "kompensert" fundamentering med støpt plate på utgravde masser. Grunnmur av lettklinker/betong. Etasjeskillere av trebjelkelag. Yttervegger oppført med isolert bindingsverk, utvendig kledd med liggende kledning. Normal brukslitasje er en tilstand i seg selv, men beskrives ikke.

Type/mengde isolasjon er ikke kjent, med antas å være oppført etter byggeårets normer og krav.

Bygninger/leiligheter kan ha skjulte feil og mangler som er vanskelig å oppdage ved befaring. Særlig kritiske områder er membranløsninger i våtrom, isolasjon i gulv, vegger og himlinger, vann- og avløpsnett. Elde og utidsmessighet kombinert med endret bruk, kan over tid avdekke skjulte feil og mangler som ikke oppdages ved visuell kontroll.

Utvendige forhold

Vinduer ed 3 lags isolerglass. Grå glatt yttrdør. Drenering antatt fra byggeår. Grunnforhold kan som regel ikke fastslås med 100 % sikkerhet ved visuell kontroll. Det antas at bygningen er fundamentert etter prinsippet "kompensert" fundamentering med støpt plate på utgravde masser. Grunnmur av lettklinker/betong. Flatt tak antatt tekke med papp/membran.

Boligen holder forventet standard i forhold til alder, bruk og forventet levetid og gir et normalt godt inntrykk. Loft inspisert fra loftsstige, hele loftet er derfor ikke inspisert. Det er observert misfarging i undertak ved gjennomføringer.

Innvendige forhold

Overflater gulv: Parkett og fliser. Overflater vegger: Malte later. Overflater tak: Malte later.

Det er ingen kjente feil eller påbud som selger kjenner til. Ytterligere vurderinger er ikke gjort. Det settes ingen tilstandsgrad. Skal pipe og ildsteders tilstand og utbedringsbehov avklares må det rekvireres tilsynsrapport fra feievesenet. Ilsted stue i1 etg. Gulvvarmekabler i på bege bad.

Tekniske installasjoner


Tek.rom med VVB og balansert ventilasjonsanlegg. Automatsikringer i tek. Rom i 2 etg.



Kjøkken

Hvitt glatt kjøkken med laminert benkeplate og belegg mellom over og underskap. Ventilator med avtrekk ført ut via kanal. Integriert koketopp, komfyr, kjøleskap med fryser. Oppvaskkum og integriert oppvaskmaskin.

Stedvis slitasje.



Våtrom

1 etg.

Bad med flisbelagte flater og gulvvarme. Dusj, servant, veggengt toalett og opplegg for vaskemaskin. Downligs i tak.

2 etg.

Bad med flisbelagte flater og gulvvarme. Dusj, servant og eggengt toalett. Downligs i tak.



2 etg. Bad



1 etg. Bad

Kilder og vedlegg

Dokumenter

Beskrivelse	Dato	Kommentar	Status	Sider	Vedlagt
Egenerklæring	01.10.2024		Ikke gjennomgått		Nei
Rekvirent	01.10.2024		Gjennomgått		Nei
Forretningsfører	01.10.2024	Sameiet fører forretningsførsel selv.	Ikke gjennomgått		Nei
Eiendomsverdi.no	01.10.2024		Gjennomgått		Nei
Tegninger	01.10.2024		Ikke gjennomgått		Nei
Statens Kartverk	01.10.2024		Gjennomgått		Nei
Brukstillat./ferdigatt.	01.10.2024		Gjennomgått		Nei

Verditakstens avgrensninger

Forutsetning

Generelt

Takstmannen baserer sine vurderinger og konklusjoner på eiendommens tilstand slik den var under befaringen og etter en visuell befaring. I en verditakst vurderer takstmannen bare de delene av bygningen som er synlige og som er lett tilgjengelig. Hvis ikke annet er nevnt i rapporten har takstmannen ikke åpnet konstruksjoner, boret hull, målt fukt eller gjort andre målinger. Møbler, tepper, badekar, dusjkabinett, hvitevarer og andre gjenstander er ikke flyttet på. Bygningsdeler over terrenget er undersøkt fra bakken. Hvis ikke annet fremgår har takstmannen ikke gjennomgått bygningsmyndighetenes arkiver for boligen. Kunden har ikke fremlagt tegninger og ferdigattest for takstmannen med mindre annet er oppgitt. Takstmannen undersøker ikke eller tar ikke stilling til om boarealet er godkjent.

En verditakst angir eiendommens verdi og beskriver ikke byggets tekniske tilstand. En verditakst er ikke en tilstandsanalyse og beskriver derfor ikke alle skader eller mangler ved eiendommen. Norsk takst anbefaler at du bruker en Boligsalgsrapport eller en Tilstandsrapport med verditakst ved boligsalg. Slike takster gir en analyse av boligen, dens tilstand og vedlikehold, og beskriver avvik fra teknisk forskrift og normale forventninger om slitasje, elde og løsninger som ikke samsvarer med dagens forventninger.

Kunden skal lese gjennom dokumentet før bruk og gi tilbakemelding til takstmannen hvis det finnes feil eller mangler som bør rettes opp. Hvis rapporten er eldre enn 6 måneder, bør du kontakte takstmannen for ny befaring og oppdatering.

Egne forutsetninger

Det må forventes noe overflatebehandling ved et eierskifte.

Standardprodukt inneholder tilstandskontroll av hovedhuset - kontroll av tilleggsbygninger er tilleggstjenester, i denne rapporten er tilleggsbygninger kun beskrevet og medtatt i areal, men ikke tilstandsvurdert. Dersom areal er av stor betydning for kjøper anbefales at det gjennomføres en "laser-scanning" av boligen.

Konstruksjoner over terreng er besiktiget fra bakkenivå. Varme og lydisolering er ikke kontrollert i konstruksjonen, men antas å være utført i hht. byggeårets normer og krav.

Dersom oppdragsgiver vil påklage takstrapporten eller finner den uklar, må dette skriftlig meddeles innen 7 dager etter at rapporten er mottatt av oppdragsgiver. Dette gjelder selv om/også når selger benytter en eiendomsmegler.

Forutsetning

Generelt

Takstmannen baserer sine vurderinger og konklusjoner på eiendommens tilstand slik den var under befaringen og etter en visuell befaring. I en verditakst vurderer takstmannen bare de delene av bygningen som er synlige og som er lett tilgjengelig. Hvis ikke annet er nevnt i rapporten har takstmannen ikke åpnet konstruksjoner, boret hull, målt fukt eller gjort andre målinger. Møbler, tepper, badekar, dusjkabinett, hvitevarer og andre gjenstander er ikke flyttet på. Bygningsdeler over terrenget er undersøkt fra bakken. Hvis ikke annet fremgår har takstmannen ikke gjennomgått bygningsmyndighetenes arkiver for boligen. Kunden har ikke fremlagt tegninger og ferdigattest for takstmannen med mindre annet er oppgitt. Takstmannen undersøker ikke eller tar ikke stilling til om boarealet er godkjent. En verditakst angir eiendommens verdi og beskriver ikke byggets tekniske tilstand. En verditakst er ikke en tilstandsanalyse og beskriver derfor ikke alle skader eller mangler ved eiendommen. Norsk takst anbefaler at du bruker en Boligsalgsrapport eller en Tilstandsrapport med verditakst ved boligsalg. Slike takster gir en

analyse av boligen, dens tilstand og vedlikehold, og beskriver avvik fra teknisk forskrift og normale forventninger om slitasje, elde og løsninger som ikke samsvarer med dagens forventninger. Kunden skal lese gjennom dokumentet før bruk og gi tilbakemelding til takstmannen hvis det finnes feil eller mangler som bør rettes opp. Hvis rapporten er eldre enn 6 måneder, bør du kontakte takstmannen for ny befaring og oppdatering.

Arealberegninger for boenheter

Areal fastsettes etter Forskrift til avhendingsloven og Norsk Standard 3940 Areal- og volum-beregninger av bygninger fra 2023.

Areal oppgis i hele kvadratmeter i rapporten, og gjelder for det tidspunkt oppmålingen fant sted.

Bruksareal (BRA) er det måleverdige arealet som er innenfor omsluttede vegger målt i gulvhøyde (bruttoareal minus arealet som opptas av yttervegger). I tillegg til gulvhøyde gjelder regler om fri bredde for at arealet skal være måleverdig, med betydning for BRA av for eksempel loft med skråtak. BRA består av internt bruksareal (BRA-i), eksternt bruksareal (BRA-e) og innglasset balkong mv (BRA-b). Terrasse- og balkongareal (TBA) opplyses der tilstandsrapporten skal benyttes i boligomsetningen og der det er aktuelt. I tillegg kan gulvareal (GUA) og areal med lav takhøyde (ALH) opplyses sammen med BRA der det er aktuelt og en del av oppdraget. Rom skal ha atkomst og gangbart gulv for å kunne regnes som BRA/måleverdig areal.

Arealet måles og oppgis dersom arealet oppfyller krav til måleverdighet, slik som at arealet må ha minst en bredde på 0,6m og minst en høyde på 1,9 m osv. Et rom kan være i strid med teknisk forskrift og mangle godkjennelse hos kommunen for den aktuelle bruken, uten at dette får betydning for om arealet måles og oppgis i tilstandsrapporten. Når arealet måles tas det ikke hensyn til om arealet er lovlig oppført eller om bruken er lovlig, bruksendringer, lysforhold eller andre sikkerhetsmangler. Eiendommens markedsverdi kan ikke baseres på en rent matematisk beregning i forhold til antall kvadratmeter opplyst i rapporten. Opplysninger om areal kan altså ikke alene benyttes for beregning av eiendommens verdi.

Rom som ligger utenfor boenheten, men som eier har påvist og/eller opplyst at tilhører boenheten, er oppmålt og inkludert i BRA-e. Det er ikke fremvist dokumentasjon på at rommet tilhører boenheten, med mindre dette er angitt særskilt. Rom utenfor boenheten kan omdisponeres av borettslaget/sameiet og dette kan påvirke boligens BRA. Vær oppmerksom på at NS 3940:2023 og eierseksjonsloven har ulik definisjon av fellesareal. Ved arealmåling gjelder NS 3940:2023 som definerer fellesareal slik: "Delen av bygning som brukes av to eller flere bruksenheter eller til bygningens forvaltning, drift eller vedlikehold.

I en overgangsperiode skal rapporter som benyttes i boligomsetningen eller dersom det er en del av oppdraget også opplyse om fordelingen mellom P-ROM og S-ROM med utgangspunkt i definisjonene som fremkommer av veiledningen til Norsk Standard 3940 Areal- og volum-beregninger av bygninger fra 2012. Fordelingen mellom P-ROM og S-ROM er basert på veiledningen og bygningssakkyndiges eget skjønn. P-ROM er måleverdige rom som benyttes til kort eller langt opphold. S-ROM er måleverdige rom som benyttes til lagring, og tekniske rom. Bruken av et rom på befaringstidspunktet har betydning for om rommet defineres som P-ROM eller S-ROM. Dette betyr at rommet både kan være i strid med teknisk forskrift og mangle godkjennelse i kommunen for den aktuelle bruken, uten at dette vil få betydning for valg av arealkategori. Se øvrig informasjon om areal i rapporten, Norsk Standard 3940 (2012 og 2023) og veiledningen til disse.

Markedsverdi

Markedsverdi er hva en kjøper vil betale for boligen i et åpent marked. Markedsverdien finner man ved å sammenligne med andre solgte boliger i samme område. Eksakt markedsverdi vet man først når boligen er solgt. I markedsverdien gjør takstmannen et fradrag for blant annet elde, slitasje og løsninger som ikke samsvarer med dagens forventninger, se teknisk verdi.

Teknisk verdi

Teknisk verdi er hva det koster å oppføre tilsvarende bygg på tilsvarende tomt. Beregningen baseres på dagens lover, forskrifter

Verditakstens avgrensninger

og byggekostnader. I verdien gjøres det fradrag for alder, slitasje, byggkonstruksjoner som ikke er i orden, avvik fra dagens forskrifter, gjenstående arbeider mv.

Personvern

iVerdi AS, takstmannen og takstforetaket behandler personopplysninger som takstmannen trenger for å kunne utarbeide rapporten. Personvernerklæring med informasjon om bruk av personopplysninger og dine rettigheter finner du her [Personvernerklæring - iVerdi](#)

Deling av personopplysninger for tryggere bolighandel og mulig reservasjon

Norsk takst og deres samarbeidspartnere benytter personopplysningene fra rapporten for analyse- og statistikkformål, samt utvikling og drift av produkter og tjenester for takstbransjen og andre tilstøtende bransjer. Les mer om dette og hvordan du kan reservere deg på www.norsktakst.no/norsk/om-norsk-takst/personvernerklaering/reservasjon/

Vendu lager en boliganalyse basert på opplysninger fra takstrapporten. Les mer om dette og hvordan du kan reservere deg her:

samtykke.vendu.no/VA6517

Takstmannens rolle

Rapporten er utarbeidet av en uavhengig takstmann uten bindinger til andre aktører i boligbransjen. Se nærmere om kravene til god takseringsskikk i Norsk taksts etiske retningslinjer på www.norsktakst.no

Reklamasjonsnemda for takstmenn

Er du som forbruker misfornøyd med takstmannens arbeid eller opptreden ved taksering av bolig og fritidshus, se www.takstklagenemnd.no for mer informasjon.