

aktiv.

Vettrelia 18, 1392 VETTRE

Tiltalende familiebolig med svært attraktiv beliggenhet og fantastisk fjordutsikt. Kort vei til buss, skoler og sjøen





Eiendomsmegler / Partner / Fagansvarlig

Christian Thordén Salvesen

Mobil 970 53 838

E-post christian.thorden.salvesen@aktiv.no

Aktiv Asker

Bankveien 11, 1373 ASKER. TLF. 66 90 15 00

Nøkkelinformasjon

Prisant.: Kr 7 950 000,-
Omkostn.: Kr 200 140,-
Total ink omk.: Kr 8 150 140,-
Selger: Terje Larsen
Tanja Kristin Røed Larsen

Salgsobjekt: Tomannsbolig
Eierform: Eiet
Byggeår: 1966
BRA-i/BRA Total 164/164 kvm
Tomtstr.: 467.2 kvm
Soverom: 4
Gnr./bnr. Gnr. 58, bnr. 205
Oppdragsnr.: 1110260076

Velkommen til ditt nye hjem!

Flott og moderne familiebolig i funksisstil i svært barnevennlige omgivelser på populære Vettre i Asker. Eiendommen har attraktiv beliggenhet med fantastisk fjordutsikt. Et eldorado for barna, med en rekke aktiviteter innen kort gangavstand.

- Flott fjordutsikt
- God planløsning
- Garasje i felles garasjerekke
- Trygt og barnevennlig oppvekstmiljø
- Gangavstand til Leangbukta med båthavn og badestrand
- Askers aktivitetssentrum på Risenga med bla kunstisbane, badeland, fotballbane, tennis og flerbrukshall
- Gode turmuligheter sommer som vinter
- Barneskole ca 700 meter
- Barnehage ca 800 meter
- 5 min gange til ekspressbuss til Oslo som bruker 27 min til Nasjonalteateret
- 5 min gange til Vettre torg med Kiwi, apotek, lege, tannlege og café
- 6-7 min med bil til Asker sentrum

Velkommen!

Innhold

Nøkkelinformasjon	2
Om eiendommen	4
Tilstandsrapport	47
Egenerklæring	72
Nabolagsprofil	81
Budskjema	189

Om eiendommen

Om boligen

Areal

BRA - i: 164 kvm

BRA totalt: 164 kvm

TBA: 81 kvm

Bruksareal fordelt på etasje

Underetasje

BRA-i: 73 kvm Toalettrom, bad/vaskerom, bad lite m/wc, 4 soverom

1. etasje

BRA-i: 91 kvm Kjøkken, stue, entré, toalettrom, tv-stue, bod

TBA fordelt på etasje

Underetasje

13 kvm

1. etasje

68 kvm

Takstmannens kommentar til arealoppmåling

Arealmålingen er utført av takstingeniør Lars Petter Heinegaard. Det er benyttet håndholdt laseravstandsmåler fra Bosch. Arealer er kontrollmålt i ArchiCad. Arealoppmåling baserer seg de arealer som er måleverdige ihht målregler og hensyntar ikke evt. endringer av romdefinisjoner ihht godkjente tegninger. NB! Ved taksering og omsetning av boliger oppgis arealet uten desimaler. Det benyttes matematiske avrundingsregler. Arealopplysninger som er basert på fysisk oppmåling etter ferdigstillelse, vil kunne avvike fra arealopplysninger som er basert på byggetegninger. Dersom det ikke er framlagt byggetegninger for boligen, vil bygningssakkyndig ikke kunne måle opp arealer av hulrom i sjakter o.l. som er skjult, og som dermed ikke er tilgjengelig for oppmåling. I mangel av en veiledning til NS3940 kan det forekomme avvik med areal på bakgrunn av ulike tolkninger av standarden. Oppmålte arealer er ikke kontrollert opp mot godkjente byggemelding/tegninger.

Tomtetype

Eiet

Tomtestørrelse

467.2 kvm

Tomtebeskrivelse

Eiendommen ligger i skrånende terreng. Tomten er opparbeidet med treterrasser, beplantning, plen,

Beliggenhet

Vettrelia 18 har attraktiv beliggenhet på Vettre i Asker. Usjenert og høyt med panorama utsikt, med kort vei ned til sjøen. Et populært og familievennlig boligområde med kort vei til skoler. Nærhet til flere offentlige badeplasser, lekeplass med sandvolleyball, tuftepark og et stort stinettverk på Konglungen.

Fra eiendommen er det ca. fem minutters gange til Vettre nærsenter med lege, tannlege, frisør, veterinær, apotek, samt stor matbutikk. Her finnes også bussholdeplass med ekspressavganger retning Oslo hvert femte minutt i rushtiden. Risenga idrettspark, er et omfattende idrettsområde som består bl.a. av nye Varner Arena (ishall), svømmehall, idrettshaller, kunstisbane, tennishall/baner og flere fotballbaner.

Fra eiendommen er det kort vei til friområdene på Konglungen, som i stor grad er fredede naturområder. Området er særpregget og domineres av kollelandskap. Det er også kort sykkelertur til badeplassene i nærområdet (Spirabukta, Kariskjær, Kuodden og Mærranes). Langs kyststien er det satt opp skilt med historien til området. Innen kort gangavstand har man tilgang til Spiraodden og Løkenesskogen naturreservat, et populært turområde året rundt. På vinterstid er Spiradammen et sted å gå på skøyter, og på Vettrejordene blir det preparert skiløyper. Det er også kort vei til Holmenskjæret, Leangbukta båthavn og populære Hvalstrand bad med stor gresslette, sandstrand og stupetårn. Store deler av kystlinjen er offentlig og dermed enkelt tilgjengelig for bruk. Kystkulturstien går ifra Holmenskjæret, innom Konglungen og videre via Vollen til Nærsnes.

Fra eiendommen er det ca. 7 minutter med bil til Asker sentrum. Asker sentrum har et rikt utvalg av servicetilbud og kan by på et moderne handelssentrum med flott arkitektur, hyggelige gågater og sosiale møteplasser. Asker sentrum har de senere år vært i stor utvikling og blitt en levende småby med flere nye serveringssteder og spennende butikker. For øvrig har Trekanten senter et godt tilbud med sine butikker. Senteret har en god balanse mellom kjede- og nisjebutikker, så her er det noe for enhver smak. I Asker sentrum finnes også et blomstrende kunst- og kulturliv med bla. Asker kulturhus som har stor teater/konsertsal, kino, galleri og bibliotek. Det er kort vei til Holmen med kjøpesenter, badestrand, idrettsanlegg og nyere svømmehall.

Adkomst

Se kartskisse.

Det vil bli satt opp visningskilt under visning.

Bebyggelsen

Veletablert boligområde bestående av eneboliger, tomannsboliger og småhus.

Barnehage/Skole/Fritid

Eiendommen sokner til Vettle Barneskole og Risenga ungdomsskole. Vettle barneskole ligger ca. 600 meter fra boligen og Risenga ungdomsskole ligger ca. 1,6 km fra boligen. Det er flere barnehager i området. Bl.a. Åby barnehage, Velodromen idrettsbarnehage og Nedre Bleiker barnehus. Det er flere vidregående skoler i Asker, bl.a. Asker,- Bleiker- og Nesbru VGS. Det er også kort vei til Asker internasjonale skole.

Offentlig kommunikasjon

Det er ca. 5 minutter gange til bussholdeplass Aspelund med ekspressbuss i rushtiden og hyppige avganger.

Bygningssakkyndig

Asker Bygg og Eiendom AS

Type rapport

Eierskifterapport

Byggemåte

Nedløp, renner og beslag er utført i plastbelagt stål. Veggene har bindingsverkskonstruksjon fra byggeåret. Fasaden har stående bordkledning. Bygningen har malte trevinduer med isolerglass av varierende alder. I 2014 fikk eier utbedret og tettet vinduer i stuen. Takkonstruksjonen har pulttak med sperrekonstruksjon. Lukket konstruksjon med synlige luftespalter i raftet. Etasjeskiller er av trebjelkelag.

Innvendig er det gulv av parkett, furu og fliser. Veggene har tapet, trepanel og betong. Innvendige tak har trepanel. Overflatene har varierende alder og bruksslitasje. Furuplank fra byggeåret har naturligvis større slitasjegrad, men dette anses likevel som normalt i henhold til alder.

Vi gjør oppmerksom på at boligen er oppført iht. andre krav og byggeforskrifter enn de som gjelder pr. i dag, da det er byggeforskrifter på oppføringstidspunktet som var gjeldende. For ytterligere informasjon om byggemåte se tilstandsrapport som ligger vedlagt. Det er viktig at interessenter setter seg grundig inn i rapporten. Som kjøper anses man kjent med de opplysninger som tydelig gis i en offentlig godkjent tilstandsrapport. Interessenter oppfordres til å kontakte bygningssakkyndig ved eventuelle bygningstekniske spørsmål.

Sammendrag selgers egenerklæring

Vet du om det er gjort arbeid på bad eller våtrom, enten av deg eller tidligere eiere?

Ja

Faglært arbeid:

Hvilket år ble jobben fullført?: 2008

Firmanavn: Asker rør

Beskrivelse av arbeidet: Total ombygging av bad og vaskerom og tilstøtende blindkjeller til et større bad med vaskerom inkludert. Dusjkabinett, badekar, servant, vaskekum, vaskemaskin

Hvilket år ble jobben fullført?: 2021

Firmanavn: Asker rør og Asker tømrermesterbedrift

Beskrivelse av arbeidet: Etablering av nytt bad i tidligere bod

Vet du om tettesjikt, membran eller sluk ble fornyet eller oppgradert?

Ja

Spesifiser hva som er gjort med henholdsvis membran, tettesjikt og sluk

Utført etter gjeldende teknisk standard i hhv. 2008 og 2021

Vet du om det er utført arbeid på tak, yttervegg, vindu, dører eller annen fasade, enten av deg eller tidligere eiere?

Ja

Faglært arbeid:

Hvilket år ble jobben fullført?: 2002

Firmanavn: Tømrer Gjert Aaby

Beskrivelse av arbeidet: Ny skyvedør mot terrasse

Hvilket år ble jobben fullført?: 2020

Firmanavn: Asker tømrermesterbedrift

Beskrivelse av arbeidet: Bytte vinduer i påbygd stue og glassrekkverk på veranda

Hvilket år ble jobben fullført?: 2014

Firmanavn: Tømrer Fredrik Bergseh

Beskrivelse av arbeidet: Utbedring og tetting av vinduer i stue

Hvilket år ble jobben fullført?: 2020

Firmanavn: Tømrer Gjert Aaby

Beskrivelse av arbeidet: Isolering, lydtetting i stue. Ny parkett

Hvilket år ble jobben fullført?: 2002

Firmanavn: Husker ikke

Beskrivelse av arbeidet: Ny takpapp på tak. Vi er usikre på når det ble utført, men vet at det var mellom 2000 og 2005

Vet du om det er utført arbeid på garasje eller øvrige tilleggsbygninger, av enten deg eller tidligere eiere?

Ja

Faglært arbeid:

Hvilket år ble jobben fullført?: 2025

Firmanavn: OK Elektriske (Truls Kristiansen)

Beskrivelse av arbeidet: OPPgradering av el-skap med kapasitet til ladere, trekking av kabler og etablering av elbilladere. I vår garasje er det ny srømmåler, ny lader, nytt taklys

Vet du om det er, eller har vært, feil eller skader med dreneringen?

Ja

Vanninntregning i kjellerrom

Er det gjort tiltak, eller er feilen/skaden utbedret?

Ja

Ufaglært arbeid:

Hvilket år ble jobben fullført?: 2002

Beskrivelse av arbeidet: Gravd opp langs hele huset overside, lagt ned dreneringsrør, lagt på grunnmurspapp (plast) grøften fylt med pukk Husker ikke hvem som gjorde det, mulig det var faglærte.

Vet du om det er, eller har vært, fukt, råte eller vanninntregning i underetasje, kjeller eller krypkjeller?

Ja

Fuktskader bak panel i kjellerrom

Er det gjort tiltak, eller er feilen/skaden utbedret?

Ja

Ufaglært arbeid:

Hvilket år ble jobben fullført?: 2002

Beskrivelse av arbeidet: Støpt mur til under gulv der det var et hull. Satt opp nytt panel. Lagt nytt laminatgulv i kjellerrom

Vet du om det er gjort arbeid med drenering, enten av deg eller tidligere eiere?

Ja

Ufaglært arbeid:

Hvilket år ble jobben fullført?: 2002

Beskrivelse av arbeidet: Gravd opp langs hele huset overside, lagt ned dreneringsrør, lagt på grunnmurspapp grøften fylt med puk

Gjelder dreneringsarbeidet hele eller deler av boligen?

Deler av boligen

Beskriv hvilke deler av boligen arbeidet ble utført på

Byggets overside og langs sidevegg, Ikke foran huset

Vet du om det er, eller har vært, skadedyr eller sjenerende insekter på eiendommen eller i boligen?

Ja

Noe kryp i kjellerrom

Mus i skap under kjøkkenvask og under trapp. Redusert da vi sluttet å oppbevare

matavfall i skapet

Vet du om det er, eller har vært, feil på vann- eller avløpsanlegg?

Ja

Gammel privat avløpsledning med lekkasjer og fortettinger

Er det gjort tiltak, eller er feilen/skaden utbedret?

Ja

Faglært arbeid:

Hvilket år ble jobben fullført?: 2024

Firmanavn: Vestfold rørfornying

Beskrivelse av arbeidet: Hele lengden av avløpsrøret i Vettrelia 2-36 fornyet med å blåse inn epoxy

Vet du om det er gjort arbeid på vann og avløp, enten av deg eller tidligere eiere?

Ja

Faglært arbeid:

Hvilket år ble jobben fullført?: 2008

Firmanavn: Asker rør

Beskrivelse av arbeidet: Etablert rør i rør-anlegg, vannskap på nytt bad i underetasje

Hvilket år ble jobben fullført?: 2024

Firmanavn: Vestfold rørfornying

Beskrivelse av arbeidet: Hele lengden av avløpsrøret i Vettrelia fornyet med å blåse inn epoxy

Vet du om det er gjort arbeid på ildsted eller pipe, enten av deg eller tidligere eiere?

Ja

Faglært arbeid:

Hvilket år ble jobben fullført?: 2008

Firmanavn: Murer Bråten

Beskrivelse av arbeidet: Gjert Aaby var entreprenør, hadde en murer som utførte arbeidet Bytte av åpen peis med ny peisinnsett.

Vet du om det er gjort arbeid på det elektriske anlegget, enten av deg eller tidligere eiere?

Ja

Faglært arbeid:

Hvilket år ble jobben fullført?: 2008

Firmanavn: Feinsncker, Gjert Aaby

Beskrivelse av arbeidet: Gjert Aaby var entreprenør, arbeidene utført av faglært elektriker. Nytt elanlegg med vippesikringer og nye ledninger i deler av boligen

Vet du om det finnes kommunale pålegg, heftelser eller krav knyttet til eiendommen eller boligen?

Ja

Kommunen har orientert om at de skal bytte vannledning i Vettrelia. Det vil i en periode være redusert fremkommelighet i veien.

Kommunen varsler at de kan gi pålegg om å utbedre vanntilførselen til boliger der dette er nødvendig. Ikke kjent om det gjelder vårt hus

Vet du om boligen eller eiendommen har blitt endret eller bygget ut etter opprinnelig byggeår, enten av deg eller tidligere eiere?

Ja

Tidligere eier bygget stuerom på tidligere terrasse i 1978, utvidet stue

Er tiltaket godkjent av kommunen?

Ja

Har ingen beskrivelse av dette.

Vet du om det er gjort arbeid på eiendommen som ikke er nevnt i de andre spørsmålene?

Ja

Ufaglært arbeid:

Hvilket år ble jobben fullført?: 2002

Beskrivelse av arbeidet: Bygget treterrasse etter drenering på oversiden, erstattet tidligere, mindre terrasse

Etablert skiferplattning utenfor underetasje

Vet du om det er, eller har vært, feil på tilbehør som følger med eiendommen?

Ja

Motoriserte markiser med solstyring må betjenes manuelt. Noe ustabil om det virker. Stekovn mangler overvarme, virker med varmluft.

Lekkasje fra under dusjkabinett i baderommet, har ikke funnet årsaken. . Vi fikk koblet ut strømmen fra steamdusjen for noen år siden pga at det ble noe feil med dem. Vi har vært i kontakt med Svedberg for å rette opp feilen med steamfunksjonen. Dette fikk vi i svar: Hej Tanja, Om det är jordfel är det troligtvis elementet i ångaggregatet som kortslutits. Sådana aggregat har vi inga kvar dock, och vi vet ej om de går att få tag i någonstans för dig. Men aggregatet hade artikelnummer: R690675600 med lev beteckning WF135TT-SV. Tack och ha en fin dag. Med vänliga hälsningar / Best regards Sanna , Svedbergs i Dalstorp AB, 514 63 Dalstorp

Propp i badekar kan ikke styres med hjul, må tas opp med hendene. Toalett i tilbygg overetasje fryser når det over flere dager er kaldere enn minus 10 grader Nedløpsrør fra takrenne fortsetter i rør som leder vannet i dreneringsgrøft rundt huset. Dette har flere ganger hoppet av, da kan det komme vann inn i lufteventil i kjeller. Dør til jordkjeller er helt ødelagt. Tidligere lekkasje fra fryser etter strømstans en sommer har gitt fuktskade på bambusparkett på kjøkken

Er det gjort tiltak, eller er feilen/skaden utbedret?

Nei, ikke som jeg kjenner til

Er det bestilt Norgespris på strøm?

Ja. Norgespris er en statlig ordning som gir husholdninger tilbud om strøm til fast pris på 50 øre pr. kilowatttime (prisen gjelder frem til 31. Desember 2026). Ordningen gjelder både boliger og fritidsboliger. Når en bolig med Norgespris bytter eier, vil ny eier fortsatt være bundet til Norgespris ut bindingstiden. Les mer på Regjeringens nettsider.

Har du andre opplysninger om boligen eller eiendommen, utover det du har svart?

Ja

Skyvedør mot terrasse er skadet og går tregt. Noe er galt med bæring, så døren kan ikke åpnes når det er en del snø på taket. Måker snø hvis det blir tungt. Noe dårlig fall mot sluk under dusjkabinett. Vi har brukt mur fyllmasse fra bad/rom/vaskerom til å heve terreng mot Slemmestadveien

Innhold

1. etasje: Kjøkken, stue, entré, toalettrom, tv-stue, bod.

Underetasje: Toalettrom, bad/vaskerom, bad lite m/wc, 4 soverom.

Standard

Eiendommen er gjennomgått av en bygningskyndig og det er utarbeidet en tilstandsrapport. Denne er vedlagt salgsoppgaven. Nedenfor følger informasjon om forhold som har fått TG 2 og TG 3.

Forhold som har fått TG2:

Utvendig > Taktekking

Utvendig > Nedløp og beslag

Utvendig > Veggkonstruksjon

Utvendig > Takkonstruksjon/Loft

Utvendig > Vinduer

Utvendig > Dører

Utvendig > Balkonger, terrasser og rom under balkonger

Innvendig > Overflater

Innvendig > Rom Under Terreng

Innvendig > Andre innvendige forhold

Tekniske installasjoner > Vannledninger

Tekniske installasjoner > Avløpsrør

Tekniske installasjoner > Varmtvannstank

Tomteforhold > Fuktsikring og drenering

Tomteforhold > Grunnmur og fundamenter

Våtrom > Underetasje > Bad/vaskerom > Overflater Gulv

Våtrom > Underetasje > Bad/vaskerom > Sluk, membran og tettesjikt

Våtrom > Underetasje > Bad lite m/wc > Overflater Gulv

Forhold som har fått TG3:

Utvendig > Dør til krypkjeller

Døren til krypkjelleren bør skiftes ut snarest for å sikre tilfredsstillende funksjon og forhindre ytterligere forringelse. Dersom tiltak ikke gjennomføres, kan det føre til økt risiko for inntrenging av fukt, skadedyr eller uønskede personer, samt ytterligere skade på omkringliggende konstruksjoner. Kostnadsestimat: Under 20 000.

Spesialrom > 1. Etasje > Toalettrom > Overflater og konstruksjon

Det må etableres mekanisk avtrekk og tilfredsstillende tilluftsventilering, for eksempel luftespalte eller ventil ved dør, for å sikre tilstrekkelig ventilasjon og redusere risiko for fuktskader og dårlig innelima. Avvik ihht NS 3600. Skadet innredning bør utbedres for å sikre funksjon og hindre videre forringelse. Kostnadsestimat: Under 20 000.

Innbo og løsøre

Bransjens liste over løsøre og tilbehør legges til grunn for salget dersom ikke annet fremkommer av salgsoppgaven. Listen følger vedlagt salgsoppgaven. Det er full avtalefrihet om hva som skal følge med bolig og fritidsbolig ved salg. Hvis hvitevarer og/eller annet teknisk utstyr medfølger, gis det ingen garantier i forhold til tilstand, funksjonalitet og levetid på disse.

Hvitevarer

Kun integrerte hvitevarer medfølger handelen.

Moderniseringer og påkostninger

2024:

Utbedring av utvendig avløpsledninger. Hele lengden av avløpsrøret i Vettrelia 2- 36 fornyet med å blåse inn epoxy. Vestfold rørfornyng.

2021:

Etablering av nytt bad i tidligere bod. Asker rør og Asker tømrmesterbedrift.

2020:

Bytte vinduer i påbygd stue og glassrekkverk på veranda. Asker tømrmesterbedrift.

2020:

Isolering, lydtetting i stue. Ny parkett. Tømrer Gjert Aaby.

2014:

Utbedring og tetting av vinduer i stue. Tømrer Fredrik Bergseh.

2008:

Total ombygging av bad og vaskerom og tilstøtende blindkjeller til et større bad med vaskerom inkludert. Dusjkabinett, badekar, servant, vaskekum, vaskemaskin.

2008:

Nytt ildsted. Murer Bråten. Gjert Aaby var entreprenør, hadde en murer som utførte

arbeidet Bytte av åpen peis med ny peisinnsett.

2008:

Oppgradering av deler av el-anlegg. Gjert Aaby var entreprenør, arbeidene utført av faglært elektriker. Nytt elanlegg med vippesikringer og nye ledninger.

2002:

Ny skyvedør mot terrasse. Tømrer Gjert Aaby.

2002:

Gravd opp langs hele huset overside, lagt ned dreneringsrør, lagt på grunnmurspapp (plast) grøften fylt med pukk Husker ikke hvem som gjorde det, mulig det var faglærte.

1986:

Tidligere eier bygget stuerom på tidligere terrasse i 1986, utvidet stue.

Parkering

Garasje plass i felles rekke på 13 kvm med elbil-lader.

Radonmåling

Det gjøres oppmerksom på utleiers plikt til å radonmåle utleieenheter. Målt årsmiddelverdi skal være under 200 Bq/m³ (becquerel per kubikkmeter) i oppholdsrom. I tillegg skal tiltak for å redusere radonnivået alltid gjennomføres dersom det overstiger 100 Bq/m³.

Diverse

*Motoriserte markiser med solstyring må betjenes manuelt. Noe ustabil om det virker.

Forsøkes reparert før salg

*Stekovn mangler overvarme, virker med varmluft

*Lekasje fra under dusjkabinett i badet, har ikke funnet årsaken.

*Propp i badekar kan ikke styres med hjul, må tas opp med sugekopp.

*Toalett i tilbygg overetasje fryser når det over flere dager er kaldere enn minus 10 grader.

Foretaket og Aktiv-kjeden har flere samarbeidspartnere som tilbyr produkter eller tjenester i forbindelse med gjennomføringen av megleroppdraget:

- I forbindelse med forberedelse av salget, innhenter vi informasjon om eiendommen hovedsakelig fra vår samarbeidspartner Ambita

- Vend Marketplaces, eier av annonseplattformen Finn.no

- Overo leverer oppgjørsskjema og overtakelsesprotokoll. Kundene tilbys ulike leverandører for strøm og alarm avhengig av tilbydere i området. Meglerforetaket mottar betaling for tilleggstjenestene.

- Banker i Eika-alliansen tilbyr finansielle tjenester

- Signicat leverer digitale løsninger for signering av dokumenter

- Vitec Megler, leverer salgsstøttesystemet herunder elektronisk løsning for budgivning

Energi

Oppvarming

Panelovner
Varmekablel/folie
Lukket ildsted i 1.etg

Varmekabler i følgende rom:

Varmekabler. I tillegg til badene og gangen oppe, er det varmekabler på toalettet oppe, på tv-stua og soverommet/kontoret nede.

Informasjon om strømforbruk

7961,95 kwh.

Selger har gjort avtale om Norgespris for strøm. Avtalen er bindende, følger eiendommen og løper til og med 31.12.2026. Les mer hos NVE - www.nve.no

Energimerke

Ikke angitt

Informasjon om energiklasse

Alle som skal selge eller leie ut eiendom må som hovedregel energimerke boligen og fremskaffe en energiattest. Unntak gjelder blant annet for frittstående bygninger med bruksareal på mindre enn 50 m². Det er eier som plikter å fremlegge energiattest og eier er selv ansvarlig for at opplysningene er riktige. For ytterligere informasjon se www.energimerking.no. Dersom eier har energimerket boligen vil komplett energiattest fås ved henvendelse til megler.

Økonomi

Total prisantydning eksklusiv omkostninger

Kr 7 950 000

Omkostninger kjøper

7 950 000 (Prisantydning)

Omkostninger

198 750 (Dokumentavgift)

300 (Panteattest kjøper)

545 (Tinglysningsgebyr pantedokument)

545 (Tinglysningsgebyr skjøte)

16 900 (Boligkjøperforsikring - fem års varighet (valgfritt))

2 800 (Advokatforsikring for boligeiere - ett års varighet (valgfritt))

200 140 (Omkostninger totalt)

217 040 (med Boligkjøperforsikring - fem års varighet)

219 840 (med Boligkjøperforsikring inkludert ett år med Advokatforsikring for boligeiere)

8 150 140 (Totalpris. inkl. omkostninger)

8 167 040 (Totalpris. inkl. omkostninger (med Boligkjøperforsikring - fem års varighet))

8 169 840 (Totalpris. inkl. omkostninger (med Boligkjøperforsikring inkludert ett år med Advokatforsikring for boligeiere))

Regnestykket forutsetter at det kun tinglyses ett pantedokument og at eiendommen selges til prisantydning. Det tas forbehold om endringer i offentlige avgifter/gebyrer.

Kommunale avgifter

Kr 17 104 for år 2025

Informasjon om kommunale avgifter

De kommunale avgiftene omfatter vann- og avløpsgebyr, renovasjonsgebyr samt feie- og tilsynsavgift. Det gjøres oppmerksom på at det kan forekomme variasjon i avgiftene som følge av forbruk og eventuelle kommunale endringer av gebyr/avgift

Informasjon om eiendomsskatt

Det er ikke eiendomsskatt i Asker kommune per salgsoppgavedato.

Formuesverdi primærbolig

Kr 1 759 755 for år 2024

Formuesverdi sekundærbolig

Kr 7 039 021 for år 2024

Informasjon om formuesverdi

Stortinget har vedtatt en ny modell for beregning av formuesverdi for bolig. Den nye utregningsmodellen beregner boligverdier basert på grunnkretser i stedet for kommuner, og skal benyttes fra og med inntektsåret 2026.

Dette kan medføre at markedsverdien settes høyere eller lavere enn tidligere, og innebærer at både selger og megler kan benytte tall som ikke nødvendigvis er oppdaterte på tidspunktet for utarbeidelse av salgsoppgaven. Det tas derfor forbehold om at formuesverdien kan bli endret og eventuelt øke ved endelig fastsettelse i skatteåret.

For primærbolig utgjør formuesverdien 25 prosent av beregnet markedsverdi opptil 10 millioner, og deretter 70 prosent av den delen som overstiger dette beløpet.
For sekundærbolig utgjør formuesverdien 100 prosent av beregnet markedsverdi.

Ytterligere informasjon finnes på skatteetaten.no.

Kjøper bærer risikoen for eventuell skatteøkning.

Andre utgifter

Utover det som er nevnt under punktet «kommunale avgifter», påløper kostnader til for eksempel strøm, fyring/brensel, forsikring, innvendig/utvendig vedlikehold og abonnement til tv og internett.

Tilbud om lånefinansiering

Aktiv Eiendomsmegling samarbeider med sparebankene i Eika Alliansen om formidling av finansielle tjenester. Ta gjerne kontakt med megler for formidling av et uforpliktende tilbud om finansiering. Meglerforetaket kan motta provisjon ved formidling av finansielle tjenester.

Offentlige forhold

Eiendommens betegnelse

Gårdsnummer 58, bruksnummer 205 i Asker kommune.

Tinglyste heftelser og rettigheter

På eiendommen er det tinglyst heftelser og rettigheter som følger eiendommens matrikkel ved overskjøting til ny hjemmelshaver. Grunnboken og tinglyste servitutter er vedlagt salgsoppgaven.

Ferdigattest/brukstillatelse

Det er ikke utstedt ferdigattest på eiendommen, men det foreligger midlertidig brukstillatelse datert 23.04.1968. Følgende arbeider/anmerkninger gjenstod før det kunne utstedes ferdigattest:

"På grunn av forholdsvis mye snø ved disse besiktigelsene, må utvendige arbeider og ikke utgravde kjellere besiktiges etter nærmere avtale. Midlertidig brukstillatelse på av at teknisk anlegg og eventuelle utvendig tilbakestående arbeider utføres innen 1/8-1968".

Megler kjenner ikke til om arbeidene over er fullført / selger bekrefter at de gjenstående arbeidene er utført (stryk det som ikke passer).

Som et utgangspunkt skal det foreligge ferdigattest for alle bygg. Det ble ved lovendring 1.juli 2015 vedtatt at det ikke utstedes ferdigattest for tiltak det er søkt om

før 1.januar 1998. Dette betyr imidlertid ikke at ulovlig oppførte bygg/ulovlige tiltak blir lovlige, men at byggesaken ikke lenger skal avsluttes med ferdigattest. Det skal uansett foreligge midlertidig brukstillatelse. Brukstillatelse er en forutsetning for at et tiltak kan tas i bruk.

Kjøper påtar seg risikoen både for fremtidig bruk og eventuelle pålegg relatert til dette, herunder risikoen for om bruken ikke lar seg godkjenne, og alle kostnader forbundet med dette.

Det er mottatt byggetegninger fra kommunen. Disse avviker fra dagens faktiske forhold på følgende punkter:

Det foreligger ingen plantegninger som samsvarer med dagens plan/bruk. Siste daterte plantegning er fra 1978. Der er det kun plantegning fra 1.etg. Denne stemmer delvis med dagens bruk, eneste endringer er at det kun er toalettrom i 1.etg og ikke et bad. Matbod har endret adkomst fra kjøkken til entrè. Plantegning av u.etg har endringer som er av søknadspliktig karakter hvor det er bygget et bad i tidligere bod. Omdisponeringen er søknadspliktig endring som ikke er omsøkt. Ved bruksendring fra tilleggsdel (bod) til hoveddel krever dette søknad til kommunen. Konferer evt. med megler vedrørende dette. Rombeskrivelse er utført i forhold til dagens bruk av rommene. Dagens bruk av rom samsvarer ikke med godkjente byggetegninger. Det vil si at dagens planløsning ikke er godkjent i kommunen, og det anbefales derfor å byggemelde kjelleren slik planløsningen er i dag. Ved å sammenligne 2 D plantegninger som ble laget etter befaring og originale tegninger vil man kunne se avviket.

Avvikene nevnt over anses som lovlighetsmangler. En lovlighetsmangel innebærer et avvik mellom tillatt bruk og faktisk bruk. Konsekvensene kan være at kommunen gir pålegg om tilbakeføring/rivning eller krever retting. Kommunen kan også ilegge tvangsmulkt frem til forholdene er brakt i orden.

Kjøper påtar seg risikoen både for fremtidig bruk og eventuelle pålegg relatert til dette, herunder risikoen for om bruken ikke lar seg godkjenne, og alle kostnader forbundet med dette.

Ferdigattest/brukstillatelse datert

23.04.1968.

Vei, vann og avløp

Eiendommen har adkomst via offentlig vei eller gate.

Eiendommen er tilknyttet offentlig vannforsyning via private stikkledninger.

Eiendommen er tilknyttet offentlig avløpsnett via private stikkledninger.

Kommunen har orientert om at de skal bytte vannledning i Vettrelia. Det vil i en periode være redusert fremkommelighet i veien. Kommunen varsler at de kan gi pålegg om å utbedre vanntilførselen til boliger der dette er nødvendig. Ikke kjent om det gjelder vårt hus.

Regulerings- og arealplaner

Kommuneplaner

Besøk kommunens hjemmeside for mer informasjon.

Id 2020100

Navn Kommuneplan for Asker 2023 - 2035

Plantype Kommuneplanens arealdel

Status Endelig vedtatt arealplan

Ikrafttredelse 13.06.2023

Bestemmelser - [https://www.arealplaner.no/3203/dokumenter/15388/](https://www.arealplaner.no/3203/dokumenter/15388/2020100_Bestemmelser_oppdateret_06_05_2025.pdf)

2020100_Bestemmelser_oppdateret_06_05_2025.pdf

Delareal 56 m²

Arealbruk Veg,Nåværende

Delareal 411 m²

Arealbruk Boligbebyggelse,Nåværende

Delareal 467 m²

Bestemmelse Områdenavn#8 Nullvekst nord

KPBestemmelse Hjemmel byggegrenser, utbyggingsvolum og funksjonskrav

Kommuneplaner under arbeid

Besøk kommunens hjemmeside for mer informasjon.

Id 2020100

Navn Kommuneplan for Asker 2023 - 2035

Status Endelig vedtatt arealplan

Plantype Kommuneplanens arealdel

Reguleringsplaner

Besøk kommunens hjemmeside for mer informasjon.

Id 0220147

Navn Vettrekollen

Plantype Eldre reguleringsplan

Status Endelig vedtatt arealplan

Ikrafttredelse 05.03.1962

Bestemmelser - [https://www.arealplaner.no/3203/dokumenter/326/](https://www.arealplaner.no/3203/dokumenter/326/147_bestemmelser.pdf)

147_bestemmelser.pdf

Delareal 411 m²

Formål Frittliggende småhusbebyggelse

Id 0220146B

Navn Slemmestadveien - Konglungveien

Plantype Eldre reguleringsplan
Status Endelig vedtatt arealplan
Ikrafttredelse 02.09.1982
Delareal 56 m2
Formål Kjørevei

Bebyggelsesplaner
Besøk kommunens hjemmeside for mer informasjon.
Id 0220147_1
Navn Beb.plan Vettrekollen
Plantype Bebyggelsesplan ihht. Reguleringsplan
Status Endelig vedtatt arealplan
Ikrafttredelse 05.03.1962

Legalpant

Kommunen har legalpant i eiendommen for forfalte krav på eiendomsskatt og kommunale avgifter/gebyrer.

Kontraktsgrunnlag

Kjøpsbetingelser

Eiendommen skal overleveres til kjøper i tråd med det som er avtalt. Det er viktig at kjøper setter seg grundig inn i alle salgsdokumentene, herunder salgsoppgave, tilstandsrapport og selgers egenerklæring. Kjøper anses kjent med forhold som er tydelig beskrevet i salgsdokumentene. Forhold som er beskrevet i salgsdokumentene kan ikke påberopes som mangler. Dette gjelder uavhengig av om kjøper har lest dokumentene. Alle interessenter oppfordres til å undersøke eiendommen nøye, gjerne sammen med fagkyndig, før bud inngis. Kjøper som velger å kjøpe usett, kan som hovedregel ikke gjøre gjeldende som mangel noe kjøper burde blitt kjent med ved undersøkelse av eiendommen, eller som er tydelig beskrevet i salgsdokumentene. Hvis noe trenger avklaring, anbefaler vi at kjøper rådfører seg med eiendomsmegler eller en fagkyndig før det legges inn bud.

Kjøper har krav på at eiendommen er i henhold til avtalen. Hvis det ikke er avtalt noe særskilt, kan eiendommen ha en mangel dersom den ikke er slik kjøper må kunne forvente ut ifra blant annet boligens alder, type og synlige tilstand. Det samme gjelder hvis det er holdt tilbake eller gitt uriktige opplysninger om eiendommen som ikke er rettet i tide på en tydelig måte, og man må gå ut fra at opplysningen har virket inn på avtalen. En bolig som har blitt brukt i en viss tid, har vanligvis blitt utsatt for slitasje, og skader kan ha oppstått. Slik bruksslitasje må kjøper regne med, og det kan avdekkes enkelte forhold etter overtakelse som gjør utbedringer nødvendig. Normal slitasje og skader som trenger utbedring, er innenfor hva kjøper må forvente, og vil ikke utgjøre en mangel.

Boligen kan også ha en mangel hvis opplyst areal avviker fra faktisk størrelse. Avviket må være minst 2 prosent, og minst 1 kvadratmeter. Det er likevel ikke en mangel dersom selger godtgjør at kjøperen ikke la vekt på opplysningen, jf. avhendingsloven § 3-3 (2).

Ved beregning av et eventuelt prisavslag eller erstatning, må kjøper selv dekke tap/kostnader opp til et beløp på kr 10 000 (egenandel). Egenandel kommer først på tale når det er konstatert mangel ved eiendommen.

Hvis kjøper ikke er forbruker, selges eiendommen "som den er", og selgers ansvar er da begrenset, jf. avhl. § 3-9, første ledd 2. pkt. Avhl. § 3-3 (2) fravikes, og hvorvidt et innendørs arealavvik karakteriseres som en mangel vurderes etter avhl. § 3-8.

Informasjon om kjøpers undersøkelsesplikt, herunder oppfordringen om å undersøke eiendommen nøye, gjelder også for kjøpere som ikke anses som forbrukere. Med forbrukerkjøp menes kjøp av eiendom når kjøperen er en fysisk person som ikke hovedsakelig handler som ledd i næringsvirksomhet.

Overtakelse

Overtakelse etter nærmere avtale med selger.

Dersom annet ikke avtales, sendes skjøte/hjemmelsdokument for tinglysning i etterkant av overtakelse.

Budgivning

Budgivning i forbrukerforhold

Budgivere oppfordres til å legge inn bud elektronisk. Dette gjøres på eiendommens hjemmeside på aktiv.no, ved å bruke «Gi bud»-knappen. Ved elektronisk budgivning, samtykker budgiver til elektronisk kommunikasjon. Eiendomsmegler skal legge til rette for en forsvarlig avvikling av budrunden og kan ikke videreformidle bud med en kortere akseptfrist enn kl. 12.00 første virkedag etter siste annonserte visning. Etter klokken 11:30 anbefaler vi akseptfrist på minimum 30 minutter. Bud bør legges inn i god tid før konkurrerende buds akseptfrist utløper. Megler kan ikke formidle bud med forbehold om at budet, eller forbehold i budet (hemmelige bud/hemmelige forbehold), skal holdes skjult for andre budgivere og interessenter.

For øvrig henvises til forbrukerinformasjon om budgivning i salgsoppgaven.

Oppdragsgiver er oppfordret til å ikke ta imot bud direkte fra budgiver, men å henvise budgiver videre til megler. Som kjøper vil du få forelagt kopi av budjournal. Alle bud vil bli gjort kjent for kjøper og selger i handelen. Øvrige budgivere kan be om å få en kopi av budjournal i anonymisert form.

Budgivning utenfor forbrukerforhold

Budgivere oppfordres til å legge inn bud elektronisk. Dette gjøres på eiendommens

hjemmeside på aktiv.no, ved å bruke «Gi bud»-knappen. Ved elektronisk budgivning, samtykker budgiver til elektronisk kommunikasjon. Det anbefales at hvert bud har en akseptfrist som muliggjør en forsvarlig avvikling av budrunden. Vi anbefaler minimum 30 minutter akseptfrist. Oppdragsgiver er oppfordret til å ikke ta imot bud direkte fra budgiver, men å henvise budgiver videre til megler. Megler kan ikke formidle bud med forbehold om at budet, eller forbehold i budet (hemmelige bud/hemmelige forbehold), skal holdes skjult for andre budgivere og interessenter.

Opplysningene i salgsoppgaven er godkjent av selger. Alle interessenter oppfordres imidlertid til grundig besiktigelse av eiendommen, gjerne sammen med fagmann før bud inngis.

Etter aksept av bud, vil eiendommens salgssum bli meddelt de som ev. måtte etterspørre denne. Eiendommens salgssum vil bli offentlig tilgjengelig ved overføring av hjemmel.

Betalingsbetingelser

Med mindre annet er avtalt forutsettes det at kjøpesum inkludert omkostninger er innbetalt og disponibelt på meglerforetakets klientkonto innen overtakelse. Kjøpesummen skal innbetales fra norsk finansinstitusjon og/eller fra kjøpers egen konto i norsk finansinstitusjon.

Hvitvaskingsreglene

Megler har plikt til å gjennomføre kundetiltak. Hvis kjøper ikke bidrar til at megler får gjennomført kundetiltak og dette fører til at transaksjonen ikke kan gjennomføres eller blir forsinket, misligholder kjøper avtalen. Etter 30 dager er misligholdet vesentlig. Dette gir selger rett til å heve og gjennomføre dekningsalg for kjøpers regning.

Personopplysninger

Personopplysninger blir behandlet i samsvar med personopplysningsloven.

Boligselgerforsikring

Selger har tegnet boligselgerforsikring som dekker selgers ansvar etter avhendingsloven begrenset oppad til 14 millioner kroner. I den forbindelse har selger utarbeidet en egenerklæring som kjøper bør gjøre seg kjent med før budgivning.

Boligkjøperforsikring

Vedlagt i salgsoppgaven følger informasjon om Boligkjøperforsikring og Boligkjøperforsikring Pluss fra HELP Forsikring AS. Boligkjøperforsikring er en rettshjelpsforsikring som gir trygghet og profesjonell juridisk hjelp dersom det oppdages uventede feil eller mangler ved boligen de neste fem årene. Boligkjøperforsikring Pluss har samme dekning som boligkjøperforsikring, med tillegg av fullverdig advokathjelp på viktige rettsområder i privatlivet. Boligkjøperforsikring Pluss betales årlig. Les mer om begge forsikringene i vedlagte materiell eller på

help.no. Det gjøres oppmerksom på at boligkjøperforsikring kun kan tegnes av forbruker. Meglerforetaket mottar kr 4 900/5 100/5 800 i kostnadsgodtgjørelse, avhengig av boligtype, samt et tillegg på kr 1 000 ved salg av Boligkjøperforsikring Pluss.

Meglers vederlag

Det er avtalt provisjonsbasert vederlag tilsvarende 0,80% av kjøpesum for gjennomføring av salgsoppdraget. I tillegg er det avtalt at oppdragsgiver skal dekke:

3 500 Betalingsutsettelse
2 500 Interiørveiledning/styling
4 500 Kommunale opplysninger
24 900 Markedspakke
7 500 Oppgjørsvederlag
19 900 Tilretteleggingsgebyr
3 500 Visninger/overtakelse per stk.
545 Tinglysningsgebyr pantedokument med urådighet

Dersom handel ikke kommer i stand eller oppdraget sies opp, har megler krav et rimelig vederlag stort kr Mangler data for utført arbeid.

Ansvarlig megler

Christian Thordén Salvesen
Eiendomsmegler / Partner / Fagansvarlig
christian.thorden.salvesen@aktiv.no
Tlf: 970 53 838

Ansvarlig megler bistås av

Christian Thordén Salvesen
Eiendomsmegler / Partner / Fagansvarlig
christian.thorden.salvesen@aktiv.no
Tlf: 970 53 838

Oppdragstaker


Mamen-Lund, Engh, Salvesen & Partners AS, organisasjonsnummer 990997810
Bankveien 11, 1383 ASKER

Salgsoppgavedato

30.04.2026












































Vetrelia 18, 1392 Vetre Tomanns bolig



Planskissen er ikke i målestokk. Mål kan ikke betraktes som eksakte. Tegningen er kun tenkt som en illustrasjon

Plantegningen er ikke i målestokk og noe avvik kan forekomme.

Vettrelia 18, 1392 Vettle Tomannsbolig



Plantegningen er ikke i målestokk og noe avvik kan forekomme.

Vedlegg

Tilstandsrapport

 Tomannsbolig

 Vettrelia 18 , 1392 VETTRE

 ASKER kommune

 gnr. 58, bnr. 205

Sum areal alle bygg: BRA: 164 m² BRA-i: 164 m²



Befaringsdato: 27.04.2026

Rapportdato: 29.04.2026

Oppdragsnr.: 22644-1067

PropCloud ref nr: XY3213

Autorisert foretak: ASKER BYGG OG EIENDOM AS



Tilstandsrapporten er gyldig ett år fra rapportdato. Oppstår det skader eller skjer det endringer på eiendommen, bør du som selger be om en oppdatert tilstandsrapport.

Asker Bygg og Eiendom AS



Rapportansvarlig



Geir Randen

askerbyggeiendom@gmail.com

917 42 811

Medlem av



Dette trenger du å vite om tilstandsrapporten



Hva er en tilstandsrapport?

En tilstandsrapport beskriver synlige skader/avvik eller tegn på skader/avvik på boligen. Rapporten fremhever vanligvis ikke positive egenskaper ved boligen.



Hva vurderer en bygningsakkyndig?

Den bygningsakkyndige vurderer boligen ut fra hva man kan forvente av en bygning av samme alder og type. Vurderingen gjøres som regel mot hvordan det var vanlig å bygge og regler som gjaldt da boligen ble oppført (søknadstidspunktet). Forhold som er vanlige for bygningens alder, slik som slitasje etter normal bruk regnes ikke som avvik.



Hva inneholder tilstandsrapporten?

Den bygningsakkyndige undersøker rom og bygningsdeler slik det kommer frem av [Forskrift til avhendingsloven](#). Tilstandsrapporten inneholder bare avvik som den bygningsakkyndige kan se eller kontrollere med enkle hjelpemidler. Det gjøres ikke nærmere undersøkelser slik som åpning av vegger eller andre bygningsdeler. I vegg mot våtrom og rom under terreng kan det borres et hull for å gjøre enkle undersøkelser slik som fuktøk.

Når du kjøper en brukt bolig

Når du kjøper en brukt bolig, er det viktig å være oppmerksom på at dette ikke kan sammenlignes med å kjøpe en ny bolig. Måten boligen ble bygget på kan være annerledes enn i dag. Bygninger svekkes over tid, og utsettes for slitasje blant annet på grunn av bruk og vær og vind. Mange boliger fornyes helt eller delvis, noen i flere omganger, eller det oppføres tilbygg. Særlig for boliger som er pusset opp eller endret, er det viktig å merke seg at fornyelse av overflater ikke nødvendigvis betyr at bygningsdeler under er forbedret.

Vurdering mot byggeregler

Den bygningsakkyndige vil vurdere boligen mot hvordan det var vanlig å bygge og regler som gjaldt på søknadstidspunktet. Den bygningsakkyndige ser etter avvik som har betydning for og som reduserer boligens funksjon og verdi, og som kommer frem av forskrift til avhendingslova.

Tilstandsrapporten beskriver ikke hele boligen

BYGNINGSSAKKYNDIGE SER FOR EKSEMPEL IKKE PÅ

- vanlig slitasje og normal vedlikeholdstilstand
- bagatellmessige forhold som ikke påvirker bygningens bruk eller verdi vesentlig
- skjulte installasjoner
- installasjoner utenfor bygningen
- full funksjonstesting av el- og VVS-installasjoner
- geologiske forhold og bygningens plassering på grunnen
- bygningens planløsning
- bygningens innredning
- løssøre slik som hvitevarer
- utendørs svømmebasseng og pumpeanlegg
- bygningens estetikk og arkitektur
- bygningens lovlighet (bortsett fra bruksendringer, brannceller og forhold som åpenbart kan påvirke helse, miljø og sikkerhet)
- fellesarealer (med mindre boligeier har vedlikeholdsplikt for fellesarealer og dette er kjent for bygningsakkyndig, eller fellesarealet har en særlig tilknytning til boligen).

© iVerdi 2023

Malen til denne rapporten, inkludert standardtekstene fra Verdi er vernet etter åndsverkloven og kan kun benyttes av av kunder hos iVerdi. For andre aktører er eksemplarframstilling av malen og standardtekster, som utskrift og annen kopiering til bruk som grunnlag for tilsvarende rapporter, bare tillatt når det er hjemlet i lov (kopiering til privat bruk, sitat o.l.) eller avtale med iVerdi ([Hjem-iVerdi](#)).

Utnyttelse i strid med lov eller avtale kan medføre erstatnings- og straffeansvar.

Dette trenger du å vite om tilstandsrapporten

Tilstanden vurderes med ulike tilstandsgrader

Tilstanden gir uttrykk for en gitt forventet tilstand, blant annet vurdert ut fra alder og normal bruk. Ved Tilstandsgrad 0 (TG0) og Tilstandsgrad 1 (TG1) gir den bygningsakkyndige normalt ingen begrunnelse for valg av tilstandsgrad. Grunnen er at bygningen eller bygningsdelen da bare har normal slitasje. Ved skjulte konstruksjoner kan alder alene avgjøre tilstandsgrad. Når bygningsakkyndige anbefaler tiltak, for eksempel utbedringer, må brukeren av rapporten vurdere om tiltakene er nødvendige og lønnsomme.

Når den bygningsakkyndige velger tilstandsgrad, baseres vurderingen på faste kriterier som følger av gjeldende bransjestandard for Teknisk tilstandsanalyse ved omsetning av bolig og Forskrift til avhendingslova.



TILSTANDSGRAD 0, TG0: INGEN AVVIK

Bygningsdelen skal være tilnærmet ny, ikke vise tegn på slitasje og det skal være lagt frem dokumentasjon på faglig god utførelse. Det er ingen merknader til delen.



TILSTANDSGRAD 1, TG1: MINDRE AVVIK

Bygningsdelen skal bare ha normal slitasje, og strakstiltak skal ikke anses som nødvendig. Graden kan også brukes når delen er ny, men der dokumentasjon på faglig god utførelse mangler.



TILSTANDSGRAD 2, TG2: VESENTLIGE AVVIK OG MINDRE AVVIK SOM ETTER NS 3600 GIR TG 2

Bygningsdelen skal enten ha feil utførelse, en skade eller symptomer på skade, sterk slitasje eller nedsatt funksjon. Graden gis når bygningsdelen trenger vedlikehold eller tiltak i nær fremtid. Graden skal også brukes når delen er gammel og det er grunn til å varsle om faren for skader på grunn av alderen, eller når det er grunn til å overvåke delen spesielt på grunn av fare for større skader eller følgeskader.



TILSTANDSGRAD 3, TG3: STORE ELLER ALVORLIGE AVVIK

Denne tilstandsgraden brukes ved kraftige tegn på forhold som man må regne med trenger utbedring straks eller innen kort tid. Det er påvist funksjonssvikt eller sammenbrudd.



IKKE UNDERSØKT/IKKE TILGJENGELIG FOR UNDERSØKELSE

Det kan være avvik/skader som ikke er avdekket.

Informasjon om utbedringskostnader

Utbedringskostnadene i rapporten er sjablongmessige anslag basert på observerte forhold som feil, skader eller uregelmessigheter, samt foreslåtte tiltak. Disse anslagene er veiledende, angis i fem intervaller, er basert på generelle erfaringstall, og må ikke forveksles med konkrete pristilbud fra håndverkere eller entreprenører. Faktiske kostnader kan variere betydelig, avhengig av individuelle valg, materialpriser og markedsforhold. For å få en nøyaktig vurdering av utbedringskostnadene anbefales ytterligere undersøkelser og innhenting av flere pristilbud fra kvalifiserte fagfolk. Slike anslag gis for TG3, der dette er mulig.



Tiltak under kr 20 000



Tiltak mellom kr 20 000 – 100 000



Tiltak mellom kr 100 000 – 200 000



Tiltak mellom kr 200 000 – 500 000



Tiltak over kr 500 000

Beskrivelse av eiendommen

Boligen fremstår med normal bruksslitasje, tilstand fremstår som forventet i forhold til alder. Overordnet fremstår boligen i ok tilstand. Forøvrig refereres til punkter i rapporten.

Vær oppmerksom på at dette er en eldre bolig som ikke har samme standard som dagens boliger. Eldre boliger har naturligvis store avvik sett opp mot dagens krav. Det gis tilstandsgrader ihht standarden som denne rapporten bygger på med noen skjønnsmessige vurderinger. Bruken av boliger i dag, sammenlignet med tidligere bruk, er drastisk endret med tanke på innvendig fuktproduksjon (økt bruk av våtrom osv.) noe som stiller strengere krav til god ventilering/utlufting for å hindre skader som følge av dette. På generelt grunnlag gjøres det oppmerksom på at innkledning av mur og betongkonstruksjoner under bakkenivå må betraktes som en risikokonstruksjon. Med risikokonstruksjon menes at det kan være økt sjanse for fuktskader i bygningsdeler som ligger under bakkeniva, hvor fukt/vann kan bli stående og ikke har mulighet for å bli luftet ut. Selv om drenering og grunnmursplast blir byttet, så kan det forekomme kapilært sug fra grunnen da eldre betongsåler ofte ble støpt uten tettesjikt mot grunn. Det kan være flere forhold under bakkenivå (vannårer i fjell/terreng, tilsig av fukt etc.) som kan ha negativ betydning. Påpeker at rapporten vurderer byggetekniske momenter som krever faglig kompetanse og innsikt, selv om enkelte merknader og beskrivelser kan forekomme, er det ikke rapportens hensikt og belyse mindre feil og mangler som det forventes at kjøper selv skal være i stand til å avdekke ved enkle undersøkelser. Estetiske avvik og mindre fagmessige utførelser vil ikke bli kommentert i rapporten dersom dette ikke anses av spesiell byggeteknisk betydning. Flere bygningsdeler kan ikke tilfredsstillende vurderes av takstmann uten at det utføres destruktive tiltak eller fremlegges dokumentasjon, vurdering i slike tilfeller gjøres ofte basert på alder og enkelte observasjoner/undersøkelser ved befaring, det er svært viktig at kjøper søker informasjon, dokumentasjon og kunnskap tilknyttet vurderinger i rapporten som er gjort på begrenset grunnlag/undersøkelse.

Grundig undersøkelse av piper og ildsteder anbefales utført i samråd med offentlige godkjenningmyndigheter da dette krever fagkompetanse og spesialutstyr.

OPPVARMING:
Panelovner
Varmekabel/folie
Lukket ildsted i 1.etg

Eier opplyser om varmekabler i følgende rom:
Varmekabler. I tillegg til badene og gangen oppe, er det varmekabler på toalettet oppe, på tv-stua og soverommet/kontoret nede

Arealer

[Gå til side](#)

Forutsetninger og vedlegg

[Gå til side](#)

Lovlighet

[Gå til side](#)

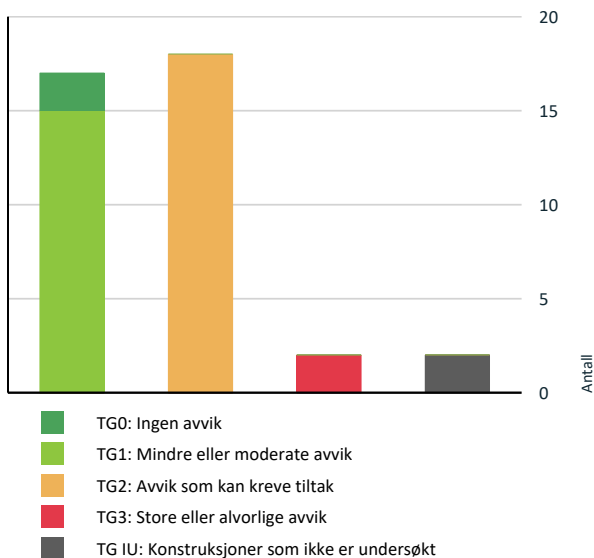
Tomannsbolig

- Det foreligger godkjente og byggemeldte tegninger, men det er avvik fra disse.

Det foreligger ingen plantegninger som samsvarer med dagens plan/bruk. Siste daterte plantegning er fra 1978. Der er det kun plantegning fra 1.etg. Denne stemmer delvis med dagens bruk, eneste endringer er at det kun er toalettrom i 1.etg og ikke et bad. Matbod har endret adkomst fra kjøkken til entrè. Plantegning av u.etg har endringer som er av søknadspliktig karakter hvor det er bygget et bad i tidligere bod. Omdisponeringen er søknadspliktig endring som ikke er omsøkt. Ved bruksendring fra tilleggsdel (bod) til hoveddel krever dette søknad til kommunen. Konferer evt. med megler vedrørende dette. Rombeskrivelse er utført i forhold til dagens bruk av rommene. Dagens bruk av rom samsvarer ikke med godkjente byggetegninger. Det vil si at dagens planløsning ikke er godkjent i kommunen, og det anbefales derfor å byggemelde kjelleren slik planløsningen er i dag. Ved å sammenligne 2 D plantegninger som ble laget etter befaring og originale tegninger vil man kunne se avviket.

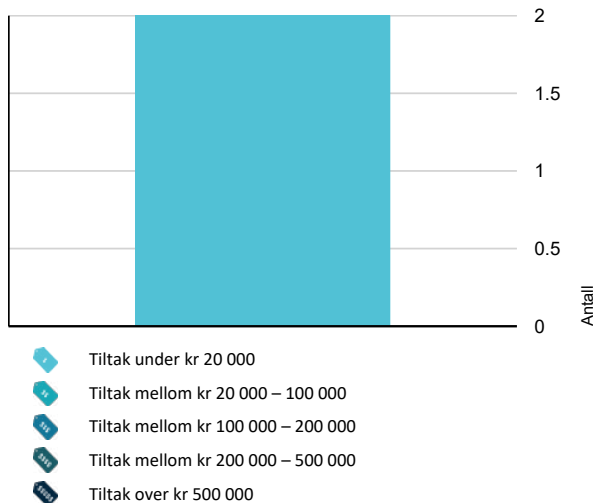
Sammendrag av boligens tilstand

Fordeling av tilstandsgrader



Vil du vite mer om tilstandsgrader? Se side 4.

Anslag på utbedringskostnad



Hva er anslag på utbedringskostnad? Se side 4.

Spesielt for dette oppdraget/rapporten

Det er oppholdsvær ved befaring. Rapporten må ikke oppfattes som en garanti eller en fullstendig beskrivelse av boligens tilstand. Besiktigelsen baseres på stikkprøveprinsippet og hovedsakelig med visuell observasjoner, men med noe bruk av egnede instrumenter, når det er nevnt for fuktsøk og skjevheter på gulv. Det elektriske anlegget er vurdert ut fra en ikkeautorisert el-fagmann sitt skjønn. Feil og skader som er skjulte/ikke synlige, eller som av andre årsaker er for krevende å oppdage på denne rapportens undersøkelsesnivå, kan derfor likevel kunne forekomme. Enkelte rom var fylt med personlige eiendeler. Dette hindrer en del av inspeksjonen da overflater ikke er synlige. Befaringen er utført etter beste evne under de forutsetninger og forhold man møter i boligen. Det er vesentlig å lese hele rapporten for å få et korrekt inntrykk av det som er kommentert, enkelte avvik og tilstandsgrader er kun ført for å gjøre en oppmerksom på at forventet brukstid er passert eller passerer i nær eller noe nær fremtid, produkters levetid i forhold til forventet brukstid varierer ofte en del og påvirkes av konstruksjon, utførelse, vedlikehold og klimatiske forhold. Kontroll av korrekt utførelse av lyd-/brancelleinndeling er svært begrenset som følge av skjulte konstruksjoner, det anbefales på generelt grunnlag og kontrollere/undersøke branntekniske utførelse, som følge av alder kan ikke kjøper forvente at slik utførelse anses tilfredsstillende ihht dagens krav.

Oppsummering av avvik

Vil du vite mer? Se på rommet eller bygningsdelen senere i rapporten.

Tomannsbolig

TG 3 STORE ELLER ALVORLIGE AVVIK

Utvendig > Dør til krypkjeller [Gå til side](#)

Spesialrom > 1. Etasje > Toalettrom > Overflater og konstruksjon [Gå til side](#)

TG IU KONSTRUKSJONER SOM IKKE ER UNDERSØKT

Innvendig > Krypkjeller [Gå til side](#)

Tomteforhold > Terrengforhold [Gå til side](#)

TG 2 AVVIK SOM KAN KREVE TILTAK

Utvendig > Takteking [Gå til side](#)

Utvendig > Nedløp og beslag [Gå til side](#)

Utvendig > Veggkonstruksjon [Gå til side](#)

Utvendig > Takkonstruksjon/Loft [Gå til side](#)

Sammendrag av boligens tilstand

! Utvendig > Vinduer	Gå til side
! Utvendig > Dører	Gå til side
! Utvendig > Balkonger, terrasser og rom under balkonger	Gå til side
! Innvendig > Overflater	Gå til side
! Innvendig > Rom Under Terreng	Gå til side
! Innvendig > Andre innvendige forhold	Gå til side
! Tekniske installasjoner > Vannledninger	Gå til side
! Tekniske installasjoner > Avløpsrør	Gå til side
! Tekniske installasjoner > Varmtvannstank	Gå til side
! Tomteforhold > Fuktsikring og drenering	Gå til side
! Tomteforhold > Grunnmur og fundamenter	Gå til side
! Våtrom > Underetasje > Bad/vaskerom > Overflater Gulv	Gå til side
! Våtrom > Underetasje > Bad/vaskerom > Sluk, membran og tettesjikt	Gå til side
! Våtrom > Underetasje > Bad lite m/wc > Overflater Gulv	Gå til side

HELSE, MILJØ OG SIKKERHET

Forhold som åpenbart kan medføre fare for helse, miljø og sikkerhet

- ! Åpninger i rekkverk på balkong eller terrasse er ikke i henhold til krav i dagens forskrifter. [Gå til side](#)
- ! Åpninger i rekkverk på utvendige trapper er ikke i henhold til krav i dagens forskrifter.
- ! Det er ikke foretatt radonmålinger, og bygget er heller ikke utført med radonsperre.
- ! Det er ikke montert rekkverk på innvendig trapp.
- ! Det er ikke montert rekkverk på utvendige trapper.
- ! Det mangler håndløper på vegg i det innvendige trappeløpet.
- ! Rekkverket på balkong eller terrasse er for lavt i forhold til dagens krav.
- ! Rekkverkshøyder er under dagens forskriftskrav til rekkverk i utvendige trapper.

Tilstandsrapport

TOMANNSBOLIG

Byggeår
1968

Kommentar
Byggeår er basert på opplysninger i midlertidig brukstillatelse.

Anvendelse
Bolig

Standard
Normal standard på bygget ut ifra alder/konstruksjon - jamfør beskrivelse under konstruksjoner.

Vedlikehold
Bygget er jevnlig vedlikeholdt. Boenheten fremstår med normal bruksslitasje, tilstand fremstår som forventet i forhold til alder. Vær oppmerksom på at det som regel vil være diverse mindre hull i overflater etter bilder/hyller etc, og noe misfarge/skjolder hvor bilder, hyller/ møblement etc har vært plassert. På gulv vil det som regel være diverse slitasje, og noe misfarge/ riper og lignende hvor møblement har vært plassert, merker etter husdyr, barn etc. Slike mindre "avvik" er å anse som normalt i en brukt bolig. Forøvrig refereres til punkter i rapporten.
(* Slitasje ihht alder er en subjektiv mening, man bør selv vurdere og kontrollere når man er på visning)

Tilbygg / modernisering

2024	Modernisering	Utbedring av utvendig avløpsledninger. Hele lengden av avløpsrørret i Vettrelia 2-36 fornyet med å blåse inn epoxy. Vestfold rørfornying
2021	Modernisering	Etablering av nytt bad i tidligere bod. Asker rør og Asker tømrermesterbedrift
2020	Modernisering	Bytte vinduer i påbygd stue og glassrekkverk på veranda. Asker tømrermesterbedrift
2020	Modernisering	Isolering, lydtetting i stue. Ny parkett. Tømrer Gjert Aaby
2014	Modernisering	Utbedring og tetting av vinduer i stue. Tømrer Fredrik Bergseh
2008	Modernisering	Total ombygging av bad og vaskerrom og tilstøtende blindkjeller til et større bad med vaskerom inkludert. Dusjkabinett, badekar, servant, vaskekum, vaskemaskin.
2008	Modernisering	Nytt ildsted. Murer Bråten. Gjert Aaby var entreprenør, hadde en murer som utførte arbeidet Bytte av åpen peis med ny peisinnatts.
2008	Modernisering	Oppgradering av deler av el-anlegg. Gjert Aaby var entreprenør, arbeidene utført av faglært elektriker. Nytt elanlegg med vippekninger og nye ledninger.
2002	Modernisering	Ny skyvedør mot terrasse. Tømrer Gjert Aaby
2002	Modernisering	Gravd opp langs hele huset overside, lagt ned dreneringsrør, lagt på grunnmurspapp (plast) grøften fylt med pukk Husker ikke hvem som gjorde det, mulig det var faglærte.
1986	Tilbygg	Tidligere eier bygget stuerom på tidligere terrasse i 1986, utvidet stue
	NB!	Opplysninger er gitt av eier via egenerklærings skjema og undertegnede står ikke ansvarlig for om disse opplysningen er korrekte.

UTVENDIG

TG 2 Taktekking

Punktet må sees i sammenheng med Takkonstruksjon/Loft

Beskrivelse

Tilstandsrapport

Asfalttakbelegg. Taket er besiktiget fra takfot med bruk av stige. Asfaltakkapp og shingel har en forventet levetid på 25 år. Eier anslår at takpappen ble byttet i tidsrommet 200-2005.

Det anbefales å utføre jevnlig inspeksjoner av taket (under tilstrekkelige sikkerhetsforhold) for å kontrollere tetthet og eventuelle skader, og dermed unngå unødige fuktpåkjenninger med den risikoen dette medfører.

Siden taket (takkonstruksjon, takteking og skorstein) kun er observert fra takfot med stige, er vurderingen begrenset av dette. Det var ikke sikkerhetsmessig forsvarlig å bevege seg ut på taket under befaringen.

Selv om det ikke ble avdekket skader under befaringen, kan det likevel foreligge skader som kun kan avdekkes ved en nærmere inspeksjon på taket. Vær oppmerksom på denne risikoen. En grundigere undersøkelse på taket kan utføres av en fagperson under tilstrekkelige sikkerhetsforhold.

Vurdering av avvik:

- Mer enn halvparten av forventet brukstid er passert på taktekingen.

Konsekvens/tiltak

Det anbefales å gjennomføre jevnlig inspeksjoner av taket for å avdekke eventuelle skader eller tegn til slitasje, da mer enn halvparten av forventet brukstid er passert.

En grundigere undersøkelse bør utføres av fagperson under sikre forhold for å avdekke eventuelle skjulte skader.

Konsekvensen av manglende tiltak kan være økt risiko for vanninntrengning og fuktskader i takkonstruksjonen.



TO 2 Nedløp og beslag

Beskrivelse

Nedløp, renner og beslag er utført i plastbelagt stål.

Vurdering av avvik:

- Det er avvik:

Eier opplyser i egenerklæringen at nedløpsrør fra takrenne fortsetter i rør som leder vannet til dreneringsgrøft rundt huset. Det er registrert at røret ved flere anledninger har løsnet, noe som kan føre til at vann ledes mot lufteventil i kjeller. Dette kan medføre økt risiko for fuktinntrengning i kjellerområdet.

Konsekvens/tiltak

- Tiltak:

Nedløpsrøret bør festes forsvarlig og kontrolleres jevnlig for å sikre at vannet ledes bort fra grunnmuren og ikke mot lufteventil i kjeller. Dette bør gjøres for å redusere risikoen for fuktinntrengning og skader i kjellerområdet.



TO 2 Veggkonstruksjon

Beskrivelse

Veggene har bindingsverkskonstruksjon fra byggeåret. Fasaden har stående bordkledning. Inspeksjon er foretatt fra bakkeplan og utkraget balkong på tilgjengelige steder.

Veggkonstruksjonen er oppført etter eldre byggeskikker, hvor kledningsbord ofte ble spikret rett på reisverk med et mellomlag av papp.

Det ble ikke observert spesielle problemer eller vesentlige skjevheter på den synlige delen av konstruksjonen.

Selve veggkonstruksjonen ble ikke inspisert, da dette er en lukket konstruksjon. For nærmere inspeksjon kreves destruktive inngrep, noe som ikke ble utført på befaringsdagen.

Vurdering av avvik:

- Det er ingen eller liten lufting i nedre kant av kledning mot grunnmur. Stedvis er spiker slått for langt inn i kledningen, noe som kan øke risikoen for fuktopptak og skade på kledningen over tid.

Det er ikke observert musebånd eller børster i underkant av kledningen.

Det er hull i insektsnett i overgang mellom vegg og tak over markisen på østsiden.

Konsekvens/tiltak

Det bør utbedres der spiker er slått for langt inn i kledningen, for å redusere risikoen for fuktopptak og påfølgende skader på kledningen over tid.

Det bør monteres musebånd eller tilsvarende tiltak i underkant av kledningen for å hindre at skadedyr kommer inn i konstruksjonen, og for å redusere risikoen for skader på bygget og helsefare.

Manglende lufting i nedre kant av kledningen kan føre til at konstruksjonen har vanskeligere for å tørke etter nedbør, noe som øker risikoen for råte og skader på treverket over tid.

Hull i insektsnett i overgang mellom vegg og tak over markisen på østsiden bør utbedres for å hindre inntrengning av insekter og smådyr, noe som kan medføre skader på konstruksjonen og redusert inn klima.

Tilstandsrapport



TG 2 Takkonstruksjon/Loft

Punktet må sees i sammenheng med Takteking

Beskrivelse

Takkonstruksjonen har pulltak med sperrekonstruksjon. Lukket konstruksjon med synlige luftespalter i raftet. Inspeksjonen er kun basert på visuelle observasjoner av innvendige overflater. Tilstandsgrad er satt på et svært begrenset grunnlag.

Det er viktig å merke seg at takkonstruksjoner i eldre boliger ikke nødvendigvis tilfredsstiller dagens krav til stivhet, da disse er bygget etter eldre forskrifter. Ved visuell kontroll fremstår konstruksjonen som stabil på befaringsdagen, og det ble ikke avdekket vesentlige nedbøyninger eller synlige svekkelser ved konstruksjonen.

Man skal være klar over at eventuell dampsperre, tettesjikt og tetting rundt kanaler/el-bokser mv. kan ha avvik i henhold til dagens strenge krav til tetting av bygg.

Avvik kan forekomme ved åpning av konstruksjoner.

Vurdering av avvik:

- Det er avvik:

Eier har opplyst om svakhet i bæringen over skyvedøren. Dette medfører at døren ikke kan åpnes når det ligger mye snø på taket. Eier fjerner snø fra taket dersom belastningen blir for stor.

Konsekvens/tiltak

- Tiltak:

Det bør gjennomføres en nærmere vurdering av bæringen over skyvedøren, og eventuelle forsterkningstiltak bør utføres for å sikre tilstrekkelig bæreevne.

Dersom tiltak ikke iverksettes, er det risiko for at døren ikke kan åpnes ved stor snøbelastning, samt økt fare for konstruksjonsskader over tid.

TG 2 Vinduer

Beskrivelse

Bygningen har malte trevinduer med isolerglass av varierende alder. I 2014 fikk eier utbedret og tettet vinduer i stuen.

Tilfeldig valgte vinduer er funksjonstestet og funnet i orden.

Det bemerkes at vinduer er en bygningsdel som utsettes for naturlig slitasje over tid og har en forventet levetid. Eldre vinduer har ofte dårligere isolasjonsevne enn nyere vinduer.

Gummipakninger rundt glasset på eldre vinduer kan stivne over tid, noe som kan medføre svekket isolasjonsevne.

Normal tid før kontroll og justering av hengslede vinduer er 2–8 år. Normal tid før utskifting av trevinduer er 20–60 år.

Vurdering av avvik:

- Det er avvik:

Omrammingen går ned til vannbrettet. Anbefalt klaring er minimum 6 mm.

Det er stedvis avflassing i overflatebehandlingen, som skyldes alder og slitasje.

Vannbrettet over vinduet på østsiden har ikke beslag. Det er ukjent hvordan tettesjiktet er utført bak bordkledningen. Ved slagregn øker risikoen for at vann kan trenge inn mellom kledningsbord og vannbrett.

Konsekvens/tiltak

- Tiltak:

Det bør etableres minimum 6 mm klaring mellom omramming og vannbrett for å hindre fuktopptrekk og redusere risiko for råteskader.

Avflassing i overflatebehandlingen bør utbedres for å sikre tilstrekkelig beskyttelse mot fukt, og for å forlenge vinduenes levetid. Manglende utbedring kan føre til økt risiko for fuktskader og redusert holdbarhet på vinduene.

Det bør monteres beslag på vannbrettet over vinduet på østsiden, og det anbefales å undersøke utførelsen av tettesjiktet bak kledningen. Uten slike tiltak øker risikoen for vanninntrengning ved slagregn, noe som kan føre til fuktskader i konstruksjonen.

Tilstandsrapport



TG 2 Dører

Beskrivelse

Bygningen har malt hovedytterdør, én skyvedør til terrasse i tre og tre malte balkongdører i tre.

Vurdering av avvik:

- Det er avvik:

Balkongdørene har synlig alder og slitasje, og pakningene er gamle. Skyvedøren mot vest er vanskelig å åpne og lukke. Det har tidligere vært en luke i terrassedøren mot vest.

Konsekvens/tiltak

- Tiltak:

Balkongdørene bør overflatebehandles og pakningene bør skiftes ut for å sikre god tetthet og forlenge dørens levetid.

Skyvedøren mot vest bør justeres eller utbedres slik at den fungerer tilfredsstillende.

Dersom tiltak ikke utføres, kan det oppstå varmetap, trekk og økt risiko for fuktskader i tilstøtende konstruksjoner.



TG 3 Dør til krypkjeller

Beskrivelse

Bygningen har enkel kjellerdør i tre.

Vurdering av avvik:

- Det er avvik:

Døren til krypkjelleren er i svært dårlig stand og har begynt å gå i oppløsning. Det anbefales at døren byttes ut snarest for å sikre tilfredsstillende funksjon og hindre ytterligere forringelse.

Konsekvens/tiltak

- Tiltak:

Døren til krypkjelleren bør skiftes ut snarest for å sikre tilfredsstillende funksjon og forhindre ytterligere forringelse.

Dersom tiltak ikke gjennomføres, kan det føre til økt risiko for inntrengning av fukt, skadedyr eller uønskede personer, samt ytterligere skade på omkringliggende konstruksjoner.

Kostnadsestimat: Under 20 000



TG 2 Balkonger, terrasser og rom under balkonger

Beskrivelse

1. Utkraget balkong i trekonstruksjon mot øst. Rekkverk i metall og glass. Høyde på rekkverk er OK.
2. Terrasse/veranda i trekonstruksjon mot vest. Det er noe tørkesprekker og generell værslitasje på overflater.
3. Åpent uteareal med skiferheller ved underetasje.

Overflater på terrasser/balkonger i tre fremstår med naturlig værslitasje og stedvise tørkesprekker.

Vurdering av avvik:

- Det er avvik:

Skiferhellene har noe planhetsavvik, og det er gjengrodd mellom hellene.

Konsekvens/tiltak

- Tiltak:

Det anbefales å rette opp planhetsavvik på skiferhellene og fjerne vekst mellom hellene for å redusere risiko for snublefare og forringelse av overflaten. Manglende tiltak kan føre til økt behov for mer omfattende utbedringer på sikt.

INNSENDIG

TG 2 Overflater

Tilstandsrapport

Beskrivelse

Innvendig er det gulv av parkett, furu og fliser. Veggene har tapet, trepanel og betong. Innvendige tak har trepanel. Overflatene har varierende alder og bruksslitasje. Furuplank fra byggeåret har naturligvis større slitasje, men dette anses likevel som normalt i henhold til alder.

Vurdering av avvik:

- Det er avvik:

Det er glippe mellom gulvlist og gulv i TV-stue, som skyldes krymp eller bevegelse i materialene. Dette anses som normalt ut fra alder og bruk.

Laminatgulv på soverom mot nordøst har glidd fra hverandre i skjøtene.

Konsekvens/tiltak

- Tiltak:

Glippen mellom gulvlist og gulv i TV-stue kan utbedres ved å etterfuge eller justere gulvet/listverket. Konsekvensen av å ikke utbedre forholdet er i hovedsak estetisk, men det kan også føre til oppsamling av støv og smuss i sprekken.

Laminatgulvet på soverom mot nordøst bør justeres eller utbedres slik at skjøtene kommer på plass. Dersom dette ikke utbedres, kan det føre til ytterligere forskyvning, økt slitasje og fare for svelling i materialet ved gulvvask, noe som gir redusert levetid på gulvet.



Soverom i u.etg

! TG 1 Etasjeskille/gulv mot grunn

Beskrivelse

Etasjeskiller er av trebjelkelag. Det er foretatt målinger på to soverom i underetasjen (nordøst og sørøst), samt kjøkken og stue i 1. etasje, uten nevneverdige avvik. Største avvik er på kjøkkenet, med en total høydeforskjell gjennom rommet på 12 mm. Det er foretatt stikkmålinger av horisontalplanet med laservater. I et møblert hjem blir målinger foretatt på tilgjengelige steder. Avvik kan forekomme som ikke blir registrert på befaringdagen.

*Knirk i gulv og retningsavvik kan forekomme i eldre trekonstruksjoner. Selve etasjeskillet er en skjult konstruksjon og lar seg ikke inspisere annet enn visuelt og ved målinger av nedbøyninger o.l.

! TG 2 Rom Under Terreng

Punktet må sees i sammenheng med 'Drenering'

Beskrivelse

Gulvet er av furu, parkett og laminat. Veggene har betong/mur og panel. Hulltaking er foretatt i vegg mot terreng på soverom, og det er påvist avvik i konstruksjonen. Måling viste 23%. Det ble ikke avdekket råteskader eller sopp i utlektet vegg ved hulltaking. Det er et svært begrenset inspeksjonsgrunnlag og det kan forekomme avvik ved åpning av konstruksjonen. Dette er en eldre konstruksjonstype hvor det er benyttet hvit isopor og plast i vegg mot terreng. Dette er ikke en anbefalt løsning da isolering kun på 1 side øker faren for kondensering.

*Treverk skal ha fuktinnhold lavere enn 15 vektprosent. I treverk med fuktighet over 17 vektprosent øker faren for råte og muggsoppvekst dramatisk. Hvis fuktinnholdet ligger over 20 vektprosent over tid, er det stor sjanse for at muggsoppen allerede er dannet.

Vurdering av avvik:

- Det er gjennom hulltaking påvist høyt fuktnivå inne i trekonstruksjonen i hulltakingen, men ikke påvist fuktskader i dette området. Høy luftfuktighet kan over tid føre til muggvekst eller sverting av materialer. Samtidig kan materialer og konstruksjoner bli ødelagt.

Konsekvens/tiltak

- Det påviste fuktnivå gir grunn til å overvåke konstruksjonen jevnlig for å se utvikling over tid, og eventuelt foreta tiltak for å unngå fuktskader.

Dersom fuktproblemet vedvarer, bør det vurderes å åpne konstruksjonen for nærmere undersøkelse og utbedring.

Konsekvensen av å ikke utbedre forholdet er økt risiko for råte, muggsoppvekst og skader på bygningsmaterialer.

! TG IU Kryp Kjeller

Beskrivelse

Bygningen har krypkjeller under trebjelkelag og stubbegulv. Det er kun adkomst under en begrenset del av boligen. Det ble foretatt fuktmåling i underliggende trebord uten tegn til avvik, samt en måling av fuktinnhold i luften (relativ luftfuktighet). Tilgjengelig del av krypkjelleren er godt gjennomluftet, da vinduer er fjernet og det er ventiler i vegg.

Vurdering av avvik:

- Det er ikke adkomst til deler av krypkjelleren. Kryp kjeller er kun vurdert i tilgjengelige deler. Kryp kjeller regnes for å være en risikokonstruksjon som er utsatt for fukt- og råteskader i bunnsveil, trebjelkelaget og andre tilstøtende konstruksjoner, på grunn av fuktighet fra grunnen og kondensering ved temperaturforskjeller. Selv om det ikke er avdekket tegn på skader, betyr ikke dette nødvendigvis at det ikke foreligger skader i eller i forbindelse med krypkjelleren.

Tilstandsrapport

Det er en åpning som er blendet med grov plank fra innsiden lengst sør i krypkjelleren. Det er ikke mulig å fastslå om det er krypkjeller bak denne åpningen eller om terrenget er fylt opp. På originale byggetegninger fremstår konstruksjonen med kun denne ene krypkjelleren. Det er ingen fuksikring mot grunn.

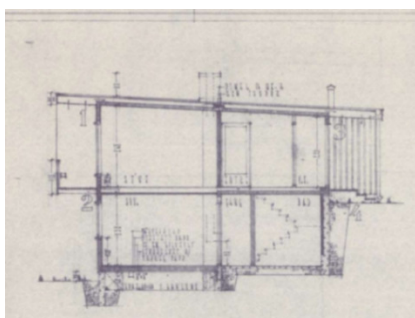
Konsekvens/tiltak

- Andre tiltak:

Det bør etableres bedre tilgang til utilgjengelige deler av krypkjelleren for å muliggjøre fullstendig inspeksjon og eventuelle nødvendige tiltak.

Manglende tilgang medfører usikkerhet om tilstanden i utilgjengelige områder, og det er økt risiko for skjulte fukt- og råteskader som kan utvikle seg uten å bli oppdaget.

Det anbefales også å vurdere tiltak for fuksikring mot grunn for å redusere avdamping og unødig påkjenning mot tilstøtende trekonstruksjoner.



TG 1 Innvendige trapper

Beskrivelse

Boligen har en lakkert tretrapp med malte vanger og rekkverk. Det er glass i rekkverket i 1. etasje, og håndløper på én side. Trappen fremstår med normal slitasjegrad. Det er laget en lem/åpning i trappereposet for å kunne komme til for bytte av varmtvannsbereder ved behov.

TG 2 Andre innvendige forhold

Beskrivelse

Det registreres noe muselort i kott bak toalettrom i underetasje, samt påviste musefeller i kjøkkenbenk.

Vurdering av avvik:

- Det er avvik:

Det er registrert spor etter aktivitet fra mus.

Konsekvens/tiltak

- Tiltak:

Det bør iverksettes tiltak for å hindre videre aktivitet fra mus, for eksempel ved å tette mulige inngangspunkter og fjerne matkilder.

Konsekvensen av manglende tiltak er økt risiko for lukt, skade på bygningsdeler som isolasjon og elektriske anlegg, samt potensiell helsefare. Avvik kan forekomme ved åpning av konstruksjonen.



VÅTROM

UNDERETASJE > BAD/VASKEROM

Generell

Beskrivelse

Aktuell byggeforskrift er tekniske forskrifter i perioden 1997–2010. Dokumentasjon: faktura og bilder.

Fra egenerklæringen: Total ombygging av bad og vaskerom samt tilstøtende blindkjeller til et større bad med vaskerom inkludert. Dusjkabinett, badekar, servant, vaskekum og vaskemaskin.

Årstall: 2008 Kilde: Egenerklæring

UNDERETASJE > BAD/VASKEROM

TG 1 Overflater vegger og himling

Beskrivelse

Veggene har fliser. Taket er malt og har innfelte downlights. (Merk at enkelte av downlightene er av typen halogen. Disse pærene produseres ikke lenger, og man må ofte bytte hele downlightsen).

UNDERETASJE > BAD/VASKEROM

TG 2 Overflater Gulv

Beskrivelse

Gulvet er flislagt. Rommet har elektriske varmekabler. Hovedgulvet er tilnærmet flatt, med en flislagt kant ved døren på 15–20 mm.

Vurdering av avvik:

- Det er påvist at høydeforskjell fra topp slukrist til gulv/synlig topp membran ved dørterskel er mindre enn 25 mm.

Tilstandsrapport

Det anbefales fortsatt bruk av lukket dusjkabinett som fører bruksvann direkte til sluket.

Ved eventuell lekkasje fra andre vanninstallasjoner vil vannet nå sluket, men avrenningen er noe begrenset grunnet lite fall på gulvet.

Det er stedvis registrert noe motfall på enkelte fliser.

Det er riss/sprekke i fuge mellom fliser ved dørterskel.

Konsekvens/tiltak

- Til tross for avviket i fall/høydeforskjell til sluk, vil gulvet fortsatt kunne lede vann mot sluket, men med redusert effektivitet. Dette kan potensielt øke risikoen for vannansamling i enkelte områder av badet.

For å lukke avviket må det etableres tilstrekkelig fall mot sluk for å sikre god avrenning på hele gulvet.

Manglende eller utilstrekkelig fall øker risikoen for at vann blir liggende på gulvet, noe som kan føre til fuktskader i konstruksjonen over tid.

Det anbefales fortsatt bruk av lukket dusjkabinett, grunnet fallforhold på gulv og at døren/listverk er plassert i våtsonen.



UNDERETASJE > BAD/VASKEROM

TG 2 Sluk, membran og tettesjikt

Beskrivelse

Det er plastsluk og banemembran med dokumentert utførelse. Banemembranen er synlig under klemringen. Membrantype på vegger er ukjent. Membranen ligger skjult i konstruksjonen og kan ikke kontrolleres på samme måte som synlige bygningsdeler. Tilstanden til membranen vurderes ut fra alder og forventet gjenstående levetid.

Vurdering av avvik:

- Mer enn halvparten av forventet brukstid er passert på membranløsningen.

Smøremembranen er over 15 år gammel, noe som tilsier TG 2 i henhold til forventet levetid for denne typen membran.

Det er synlig jordingsledning i sluket som ikke er tilkoblet.

Konsekvens/tiltak

- Det er viktig å merke seg at levetiden til en membran varierer basert på kvalitet, installasjon og bruk. Eldre membraner kan bli sprø og sprekke opp, noe som fører til at de mister sin vanntettende funksjon. Dette kan resultere i vannlekkasjer gjennom vegger og gulv og fuktskader.

Membranen bør følges opp jevnlig med tanke på alder og forventet levetid. Det anbefales å vurdere utskifting for å redusere risikoen for lekkasjer og påfølgende fuktskader i konstruksjonen.

Ved bruk av lukket dusjkabinett vil fuktpåkjeningen mot vegger og gulv være begrenset, noe som kan forlenge levetiden og redusere risikoen for skader.

Jordingsledningen i sluket bør tilkobles av kvalifisert fagperson for å ivareta elsikkerheten og redusere risikoen for elektriske feil.



UNDERETASJE > BAD/VASKEROM

TG 1 Sanitærutstyr og innredning

Beskrivelse

Rommet har benkeinnredning med nedfelt servant, skuffeinnredning med toppmontert vask, speil på vegg, lukket dusjkabinett, frittstående badekar og opplegg for vaskemaskin.

Årstall: 2008 Kilde: Egenerklæring

UNDERETASJE > BAD/VASKEROM

TG 1 Ventilasjon

Beskrivelse

Det er installert en elektrisk styrt vifte med automatisk fuktstyring, samt ventil med naturlig oppdrift. Spalte under dørraket sikrer tiluft til rommet.

UNDERETASJE > BAD/VASKEROM

TG 0 Tilliggende konstruksjoner våtrom

Beskrivelse

Tilstandsrapport

Hulltaking er ikke foretatt da det ikke er fysisk mulig pga tilleggende konstruksjoner. Fuktmåling på overflater er foretatt, men dette er en metode som kan ha store avvik da måleinstrumentet kan gi utslag på materialer som leder strøm som f.eks. varmekabler, armeringsjern etc.



UNDERETASJE > BAD LITE M/WC

Generell

Beskrivelse

Aktuell byggeforskrift er teknisk forskrift 2017. Dokumentasjon: faktura/bilder . Fra egenerklæring: Etablering av nytt bad i tidligere bod.

Årstall: 2021 Kilde: Egenerklæring

UNDERETASJE > BAD LITE M/WC

TG 1 Overflater vegger og himling

Beskrivelse

Veggene har fliser. Taket er malt med innfelte downlights.

UNDERETASJE > BAD LITE M/WC

TG 2 Overflater Gulv

Beskrivelse

Gulvet er flislagt. Rommet har elektriske varmekabler.

Det er målt fall på gulvet med laser på tilfeldig valgte steder. Vann-/funksjonstest er ikke utført.

Høydeforskjell mellom topp flis ved terskel og topp slukrist er 25 mm. Hovedgulvet har 5 mm høydeforskjell fra topp flis ved terskel til flis før nedsenk.

Vurdering av avvik:

- Det er påvist avvik i krav til høydeforskjell/fall-løsning på våtrommet.

Det mangler synlig membranoppkant på 15 mm ved dørterskel, i henhold til preaksepterte ytelser i TEK17, da hovedgulvet har mindre fall enn 1:100.

Konsekvens/tiltak

- Til tross for avviket i fall/høydeforskjell til sluk, vil gulvet fortsatt kunne lede vann mot sluket, men med redusert effektivitet. Dette kan potensielt øke risikoen for vannansamling i enkelte områder av badet.

Det bør etableres synlig membranoppkant på minimum 15 mm ved dørterskel, i henhold til gjeldende krav. Manglende oppkant medfører økt risiko for at eventuelt lekkasjevann kan trenge ut av våtrommet og forårsake fuktskader i tilstøtende konstruksjoner.



UNDERETASJE > BAD LITE M/WC

TG 1 Sluk, membran og tettesjikt

Beskrivelse

Det er plastsluk og smørremembran med dokumentert utførelse.

Årstall: 2021 Kilde: Egenerklæring



UNDERETASJE > BAD LITE M/WC

TG 1 Sanitærutstyr og innredning

Beskrivelse

Rommet har innredning med nedfelt servant, speilskap med lyslist, veggmontert toalett og dusjhjørne med svingbare glassdører.

UNDERETASJE > BAD LITE M/WC

TG 1 Ventilasjon

Beskrivelse

Det er elektrisk styrt vifte. Spalte under døren sikrer tilluft til rommet.

UNDERETASJE > BAD LITE M/WC

TG 0 Tilliggende konstruksjoner våtrom

Beskrivelse

Tilstandsrapport

Hulltaking er ikke foretatt da det ikke er fysisk mulig pga tilliggende konstruksjoner. Fuktmåling på overflater er foretatt, men dette er en metode som kan ha store avvik da måleinstrumentet kan gi utslag på materialer som leder strøm som f.eks. varmekabler, armeringsjern etc.



Toalettrom med malt tapet på vegg og flislagt gulv. Veggmontert WC, vask toppmontert på en malt plate. Ingen ventilering bortsett fra et åpningsbart vindu.

Vurdering av avvik:

- Det er ikke påvist tilfredsstillende løsning for å synliggjøre lekkasje fra innebygget sistene.
- Det er påvist skader på innredning.
- Toalettrom har ingen ventilering fra rommet, NS 3600 krever mekanisk avtrekk for å kunne gi TG 0/1.
- Toalettrom mangler tilluftsventilering, f.eks. spalte/ventil ved dør.

Konsekvens/tiltak

- Ved implementering av innebygget sistene var det ikke krav om lekkasjesikring, konstruksjonen bør jevnlig observeres.
- Det må foretas tiltak for å lukke avviket.

Det må etableres mekanisk avtrekk og tilfredsstillende tilluftsventilering, for eksempel luftespalte eller ventil ved dør, for å sikre tilstrekkelig ventilasjon og redusere risiko for fuktskader og dårlig inneklima. Avvik iht NS 3600.

Skadet innredning bør utbedres for å sikre funksjon og hindre videre forringelse.

Kostnadsestimat: Under 20 000



Svelling i plate under vask

UNDERETASJE > TOALETTRUM

TG 1 Overflater og konstruksjon

Beskrivelse

Toalettrom med malte plater og en murvegg delvis belagt med vinyltapet. Enkel vegghengt servant og gulvmontert WC. Elektrisk styrt vifte. Spalte under dør.

KJØKKEN

1. ETASJE > KJØKKEN

TG 1 Overflater og innredning

Beskrivelse

Kjøkkenet har innredning med glatte fronter og integrerte håndtak. Benkeplaten er av laminat. Det er kjøøl/fryseskap, oppvaskmaskin, platetopp, mikrobølgeovn og stekeovn. Overflater fremstår med normal bruksslitasje. Det er påvist et eldre fuktmerke i gulvet som skyldes lekkasje fra fryser ved strømbrydd for flere år siden. Eier opplyser om at stekeovn mangler overvarme, men kan brukes med varmluft.

1. ETASJE > KJØKKEN

TG 1 Avtrekk

Beskrivelse

Kjøkkenventilator med avtrekk ut er installert og testet. Funksjonstest viste at anlegget fungerer som forventet.

SPESIALROM

1. ETASJE > TOALETTRUM

TG 3 Overflater og konstruksjon

Beskrivelse

TEKNISKE INSTALLASJONER

TG 2 Vannledninger

Beskrivelse

Toalettrommet har synlige innvendige vannledninger av kobber. Stoppekranen er plassert i kott bak toalettrommet i underetasjen.

Det er foretatt en enkel visuell sjekk av innvendige vann- og avløpsinstallasjoner.

Vann- og avløpsrør har en forventet tid for utskiftning/levetid på 50 år i henhold til Byggforskeren "Intervaller for vedlikehold og utskiftning av bygningsdeler" 700.320.

Tilstandsrapport

Vurdering av avvik:

- Mer enn halvparten av forventet brukstid er passert på innvendige vannledninger.

Toalettet i tilbygget i overetasjen har en kjent utfordring med at vannet fryser når utetemperaturen er under minus 10 grader i flere dager. Dette kan medføre at toalettet ikke kan benyttes i slike perioder, og det bør vurderes tiltak for å forhindre frostskafer.


Konsekvens/tiltak

- Det er ikke behov for utbedringstiltak siden anlegget fungerer i dag, men ut ifra alder kan skader plutselig oppstå på eldre anlegg.

Det anbefales å vurdere utskiftning av vannledningene, da mer enn halvparten av forventet brukstid er passert.

Konsekvensen av å ikke utbedre kan være økt risiko for lekkasjer og påfølgende skader på bygningens konstruksjoner.

Det bør også iverksettes tiltak for å forhindre frostskafer på vannledningene til toalettet i tilbygget, for å unngå at toalettet blir ute av bruk i perioder med streng kulde og for å redusere risikoen for rørbrudd og vannskader.



! TG 1 Vannledninger til bad/kjøkken

Beskrivelse

Innvendige vannledninger er av plast (rør-i-rør). Det er foretatt besiktigelse i rørskapet.

KALDTVANNSKURSER		VARMTVANNSKURSER	
Størrelse	Antall	Størrelse	Antall
1/2" x 1/2"	10m	1/2" x 1/2"	10m
3/4" x 3/4"	10m	3/4" x 3/4"	10m
1" x 1"	10m	1" x 1"	10m
1 1/4" x 1 1/4"	10m	1 1/4" x 1 1/4"	10m
1 1/2" x 1 1/2"	10m	1 1/2" x 1 1/2"	10m
2" x 2"	10m	2" x 2"	10m
2 1/2" x 2 1/2"	10m	2 1/2" x 2 1/2"	10m
3" x 3"	10m	3" x 3"	10m
3 1/2" x 3 1/2"	10m	3 1/2" x 3 1/2"	10m
4" x 4"	10m	4" x 4"	10m
4 1/2" x 4 1/2"	10m	4 1/2" x 4 1/2"	10m
5" x 5"	10m	5" x 5"	10m
5 1/2" x 5 1/2"	10m	5 1/2" x 5 1/2"	10m
6" x 6"	10m	6" x 6"	10m
6 1/2" x 6 1/2"	10m	6 1/2" x 6 1/2"	10m
7" x 7"	10m	7" x 7"	10m
7 1/2" x 7 1/2"	10m	7 1/2" x 7 1/2"	10m
8" x 8"	10m	8" x 8"	10m
8 1/2" x 8 1/2"	10m	8 1/2" x 8 1/2"	10m
9" x 9"	10m	9" x 9"	10m
9 1/2" x 9 1/2"	10m	9 1/2" x 9 1/2"	10m
10" x 10"	10m	10" x 10"	10m



! TG 2 Avløpsrør

Beskrivelse

Det er innvendige avløpsrør av plast. Plastrør for avløp, spesielt PVC-U og PE, har en forventet teknisk levetid på over 100 år ved korrekt prosjektering og installasjon. Anbefalt brukstid kan imidlertid være 30–50 år før man vurderer rehabilitering. Avløpsrørene ligger skjult i konstruksjonen og vurderes kun ut fra alder.

Vurdering av avvik:

- Det er ikke påvist tilfredsstillende stakemulighet på avløpsanlegg.

Konsekvens/tiltak

- Det må gjøres nærmere undersøkelser.

Det bør etableres tilfredsstillende stakemulighet på avløpsanlegget for å sikre mulighet for rensing og vedlikehold. Manglende stakemulighet kan føre til økt risiko for tilstopping og vanskeliggjør utbedring ved eventuelle avløpsproblemer.

! TG 1 Ventilasjon

Beskrivelse

Boligen har naturlig ventilasjon. Det er påvist ventiler i ytterveggene. Boligen er bygget etter datidens krav ved oppføringstidspunktet. Dette kan likevel ikke sammenlignes med dagens strengere krav til inn klima og ventilasjon.

Det er viktig at friskluftsentilene holdes åpne for å sikre god luftsirkulasjon i boligen.

! TG 2 Varmtvannstank

Beskrivelse

Varmtvannstanken er på ca. 120 liter. Plassert i kott bak toalettrom. Det er påvist sluk i gulvet.

Årstall: 1999 Kilde: Produksjonsår på produkt

Vurdering av avvik:

- Det er påvist at varmtvannstank er over 20 år

Konsekvens/tiltak

- Det er ikke behov for utbedringstiltak siden tanken fungerer i dag, men ut ifra alder kan skader plutselig oppstå på eldre tanker.

Varmtvannsberederen bør vurderes skiftet på grunn av alder, da risikoen for lekkasje og påfølgende vannskader øker betydelig etter 20 år.

Dersom berederen ikke byttes, bør det følges nøye med på eventuelle tegn til lekkasje for å unngå skader på omkringliggende konstruksjoner.

Tilstandsrapport

TO 1 Varmtvannstank - 1

Beskrivelse

Varmtvannstanken er på ca. 200 liter.

Elektrisk anlegg

Dette er en forenklet kontroll begrenset til de spørsmål og undersøkelser som forskrift til avhendingslova (tryggere bolighandel) § 2-18 inneholder. Dette kan ikke sammenlignes med en kontroll utført av offentlig myndighet (Det lokale eltilsyn) eller registrert elektrovirksomhet, og en bygningsakkyndig har verken kompetanse eller lov til å foreta en slik kontroll.

Tilstanden er vurdert ut fra den forenklete og begrensede kontrollen som forskriften inneholder. El-anlegget kan ha feil og mangler som en slik forenklet undersøkelse ikke vil avdekke. Vær derfor oppmerksom på denne risikoen, og søk videre veiledning eller få en fullstendig kontroll utført av registrert elektrovirksomhet.

Beskrivelse

Sikringskapp med automatsikringer plassert i boden i 1.etg.

1. Foreligger det eltilsynsrapport de siste 5 år, og det er ikke foretatt arbeid på anlegget etter denne, utenom retting av eventuelle avvik i eltilsynsrapport (dvs en el-tilsynsrapport uten avvik)?

Nei

Spørsmål til eier

2. Når ble det elektriske anlegget installert eller sist gang totalt rehabilitert (årstall)? Med totalt rehabilitert menes fullstendig utskiftet anlegg fra inntakssikring og videre.
1968 Det ble foretatt utbedringer/oppgradering i 2008. Det er fortsatt tegn til eldre elektriske komponenter.

3. Er alle elektriske arbeider/anlegg i boligen utført av en registrert elektroinstallasjonsvirksomhet?

Ja

4. Er det elektriske anlegget utført eller er det foretatt tilleggsarbeider på det elektriske anlegget etter 1.1.1999?

Ja

Eksisterer det samsvarserklæring?

Ja

Eier har fremlagt den dokumentasjon de hadde. 2025:

Oppgradering av el-skap med kapasitet til ladere, trekking av kabler og etablering av elbilladere. I vår garasje er det ny strømmåler, ny lader, nytt taklys

5. Foreligger det kontrollrapport fra offentlig myndighet – Det Lokale Eltilsyn (DLE) eller eventuelt andre tilsvarende kontrollinstanser med avvik som ikke er utbedret eller kontrollen er over 5 år?

Nei

6. Forekommer det ofte at sikringene løses ut?

Nei

7. Har det vært brann, branntilløp eller varmgang (for eksempel termiske skader på deksler, kontaktpunkter eller lignende) i boligens elektriske anlegg?

Nei

Generelt om anlegget

8. Er det tegn til at det har vært termiske skader (tegn på varmgang) på kabler, brytere, downlights, stikkontakter og elektrisk utstyr? Sjekk samtidig tilstanden på elektrisk tilkobling av varmtvannsbereider, jamfør eget punkt under varmtvannstank

Nei

9. Er der synlig defekter på kabler eller er disse ikke tilstrekkelig festet?

Nei

Inntak og sikringskapp

10. Er det tegn på at kabelinnføringer og hull i inntak og sikringskapp ikke er tette, så langt dette er mulig å sjekke uten å fjerne kapslinger?

Nei

11. Finnes det kursfortegnelse, og er den i samsvar med antall sikringer?

Ja

12. Foreta en helhetsvurdering av det elektriske anlegget, dets alder, allmenne tilstand og fare for liv og helse. Bør det elektriske anlegget ha en utvidet el-kontroll?

Ja Det er enkelte deler av anlegget som er av eldre dato. En fagkyndig bør vurdere anlegget og foreta de utbedringer som er nødvendig.

Generell kommentar

-El-anlegg er kun beskrevet ikke kontrollert. Varmekabler, lamper, lys og andre elektriske komponenter er ikke funksjonstestet. Downlights/lys ikke demontert for kontroll. Avvik kan forekomme.

Elektrisk anlegg fremstår i ok tilstand, jeg er ikke fagmann for feltet og anbefaler på generelt grunnlag at elektriker vurderer slike anlegg.



Tilstandsrapport



TOMTEFORHOLD

Byggegrunn

Beskrivelse

Det er ukjent byggegrunn. Det er ikke mulig å påvise byggegrunn uten geotekniske undersøkelser.

! TG 2 Fuktsikring og drenering

Punktet må sees i sammenheng 'Rom under terreng'

Beskrivelse

Dreneringen og fuktsikringen er fra 2002. Eier opplyser at det er utført ufaglært arbeid vedrørende drenering/fuktsikring.

Det er ikke mulig å påvise grunnmursplast på store deler av grunnmuren på grunn av innbyggte terrasse på østsiden. Det må bemerkes at drenering er en bygningsdel som har naturlig aldersmessig slitasje, med en forventet levetid på ca. 30 år. Det er en begrensning at selve dreneringen/fuktsikringen ligger under bakkenivå og derfor ikke er tilgjengelig for inspeksjon. Det er ikke mulig å vurdere dreneringen/fuktsikringen med sikkerhet når det gjelder funksjonalitet basert på visuell besiktigelse.

Årstall: 2002 **Kilde:** Egenerklæring

Vurdering av avvik:

- Mer enn halvparten av forventet levetid på drenering er overskredet.
- Det er avvik:


Det er observert at grunnmursplasten mangler topplis. Dette kan medføre økt risiko for fuktinntrengning i overgang mellom grunnmursplast og vegg.

Konsekvens/tiltak

- Tiltak for redrenering rundt boligen kan ikke utelukkes.
- Overvåk tilstanden jevnlig. For å få tilstandsgrad 0 eller 1 må dreneringen skiftes ut, men tidspunktet for når dette er nødvendig er vanskelig å si noe om. Bruken av underetg/kjeller vil og være avgjørende.
- Tiltak:

Det bør monteres topplis på grunnmursplasten for å hindre fuktinntrengning i overgangen mellom grunnmursplast og vegg.

Manglende topplis øker risikoen for fuktskader i grunnmur og tilstøtende konstruksjoner.



! TG 2 Grunnmur og fundamenter

Beskrivelse

Bygningen har betonggrunnmur. Det er stripefundamenter av betong under grunnmur.

Vurdering av avvik:

- Det er avvik:

Det er påvist et lite riss på utsiden av muren på nordsiden.

Konsekvens/tiltak

- Tiltak:

Risset bør tettes for å hindre vann- og fuktinntrengning i konstruksjonen, som kan føre til videre utvikling av skader eller nye avvik.



! TG IU Terrengforhold

Beskrivelse

Tilstandsrapport

Boligen ligger i relativt skrått terreng. Terreng som ligger inntil mur på østsiden er ikke mulig å vurdere grunnet terrasser.

Generelt om fall på terreng:

Fall mot grunnmur skaper unødig fuktbelastning mot grunnmur og fuktsikring. Terreng rundt byggverk må planeres med fall utover. Fallet må være minimum 1:50 i en avstand på minimum 3 meter fra vegglivet, dersom dette fysisk lar seg løse (TEK17).

FORHOLD SOM ÅPENBART KAN MEDFØRE FARE FOR HELSE, MILJØ OG SIKKERHET

Dette punktet inneholder tydelige og lett synlige forhold ved boligen som åpenbart kan påvirke helse, miljø og sikkerhet, og som bygningsfagkyndige har oppdaget. Terskelen for hva som anses som åpenbart er høy, og det utføres ikke undersøkelser med sikte på å avdekke slike forhold. Punktet omfatter ikke skjulte eller ikke-synlige forhold, tekniske vurderinger eller forhold som krever spesialundersøkelser. Forhold vurderes etter byggt teknisk forskrift på befaringstidpunktet. Røykvarslere og håndholdt brannslukningsutstyr vurderes etter gjeldende forskrift om brannforebygging.



Helse, miljø og sikkerhet


Vurdering av avvik:

- Åpninger i rekkverk på balkong eller terrasse er ikke i henhold til krav i dagens forskrifter.
- Åpninger i rekkverk på utvendige trapper er ikke i henhold til krav i dagens forskrifter.
- Det er ikke foretatt radonmålinger, og bygget er heller ikke utført med radonsperre.
- Det er ikke montert rekkverk på innvendig trapp.
- Det er ikke montert rekkverk på utvendige trapper.
- Det mangler håndløper på vegg i det innvendige trappeløpet.
- Rekkverket på balkong eller terrasse er for lavt i forhold til dagens krav.
- Rekkverkshøyder er under dagens forskriftskrav til rekkverk i utvendige trapper.

Konsekvens/tiltak

Rekkverk og håndløper bør oppgraderes eller monteres i henhold til gjeldende forskriftskrav for å redusere risikoen for fallulykker og personskader.

Det anbefales å gjennomføre radonmålinger og eventuelt etablere tiltak mot radon dersom forhøyede verdier påvises, for å redusere helse- og miljørisiko knyttet til radoneksponering.



Manglende rekkverk ved trapp, samt kun 1 håndløper.



Utvendig trapp mangler håndløper begge sider



Rekkverk på terrasse vest side med avvik



Trapp mot øst har avvik ihht regler

Arealer, byggetegninger og brannceller

Standard gjeldende fra 01.01.2024

Arealmålinger og arealoppsett er basert på Norsk standard 3940:2023 Areal- og volum-beregninger av bygninger. Arealet gjelder for tidspunktet da boligen ble målt

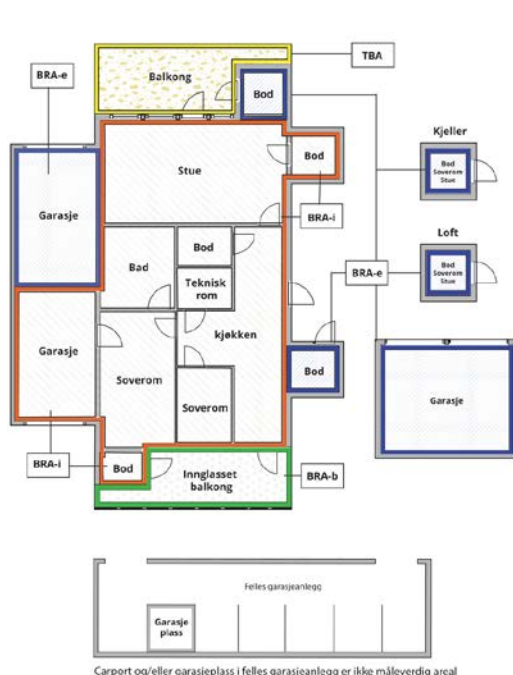
Hva er måleverdig areal?

Arealet i rommet må ha minst 1,90 m fri høyde over gulvet og minst bredde på 0,60 m. Et loft med skråtak vil for eksempel bare få registrert målbart areal der høyden er minst 1,90 m og bredden minst 0,60 m. Rommet må ha en dør eller luke, og gangbart gulv.

Hva er bruksareal?

$$\text{BRA} = \text{BRA-i} + \text{BRA-e} + \text{BRA-b}$$

Bruksarealet for bygningen er bruttoarealet minus arealet som opptas av yttervegger.



Carport og/eller garasje plass i felles garasjeanlegg er ikke måleverdig areal

Internt bruksareal (BRA-i)	Arealet innenfor boenheten(e)
Eksternt bruksareal (BRA-e)	Arealet av alle rom utenfor boenheten(e) og som tilhører denne, slik som for eksempel boden
Innglasset balkong mv (BRA-b)	Arealet av innglasset balkong, veranda eller altan når denne er tilknyttet boenheten(e)
Terrasse- og balkongareal (TBA)	Arealet av terrasser, åpne balkonger og åpen altan tilknyttet boenheten(e)
Gulvareal (GUA)	Er sum av BRA (bruksareal) og ALH (areal med lav takhøyde). Areal med lav takhøyde (ALH) er ikke måleverdig areal, som skyldes skråtak og lav himlingshøyde. GUA kan opplyses i markedsføring der det er aktuelt for den konkrete boligen og kun sammen med BRA-i, for eksempel der gulvflaten har en verdi og har funksjon ved møblering og bruk av rommene. Ikke innredet areal som kaldloft, måles og oppgis normalt ikke.

Arealet kan ikke alltid fastsettes nøyaktig

Areal kan være komplisert eller umulig å måle opp nøyaktig fordi det er vanskelig å fastslå tykkelsen på innervegger, skjelheter i og utforming av bygningskonstruksjoner som karnapp, buer og vinkler som ikke er rette, åpne rom over flere etasjer og så videre.

Eiendommens markedsverdi kan ikke baseres på en matematisk beregning basert på antall kvadratmeter opplyst i rapporten. Opplysninger om areal kan altså ikke alene benyttes for å beregne eiendommens verdi.

Den bygningsakkyndige kan avdekke eventuelle bruksendringer og avvik i branncelleinndeling

Den bygningsakkyndige ser på byggetegninger hvis de er tilgjengelige og dette er en del av oppdraget, og vurderer bruken av boligen opp mot tegningene. Hvis den bygningsakkyndige avdekker at en bolig ikke ser ut til å være delt opp i brannceller etter kravene i byggeteknisk forskrift på befaringstidspunktet, skal det opplyses om dette.

Reglene om bruksendring og brannceller kan være kompliserte. Søk videre faglige råd om rapporten ikke gir deg svar. Den bygningsakkyndige kan ikke vurdere og svare på alle spørsmål, og kan heller ikke vite om kommunen kan gi unntak for kravene som gjelder. [Vil du vite mer?](#)

Om brannceller

En branncelle er hele eller avgrensede deler av en bygning hvor en brann fritt kan utvikle seg uten at den kan spre seg til andre bygninger eller andre deler av bygningen i løpet av en fastsatt tid.

Om bruksendring

Bruksendring er å endre bruken av et rom fra en tillatt bruk til en annen. Dette kan kreve søknad og tillatelse, for eksempel hvis du endrer et rom fra bod til soverom eller arbeidsrom, eller hvis du endrer en bolig til to separate boliger.

Rom for varig opphold har krav til takhøyde, romstørrelse, rømningsvei og lysforhold som må være oppfylt. Du kan søke kommunen om unntak for kravene, men kan ikke regne med å få unntak for krav som går på helse og sikkerhet, for eksempel krav til rømningsvei.

Bruksendring som krever godkjenning, og som ikke er søkt bruksendret, er ulovlig. Kommunen kan etter plan- og bygningsloven kapittel 32 forfølge overtredelser. Kommunen kan pålegge deg å avslutte den ulovlige bruken, eventuelt å rette eller tilbakeføre rommet til godkjent bruk.

Arealer

Tomannsbolig

Etasje	Bruksareal BRA m ²			SUM	Terrasse- og balkongareal (TBA)
	Internt bruksareal (BRA-i)	Eksternt bruksareal (BRA-e)	Innglasset balkong (BRA-b)		
1. Etasje	91			91	68
Underetasje	73			73	13
SUM	164				81
SUM BRA	164				

Romfordeling

Etasje	Internt bruksareal (BRA-i)	Eksternt bruksareal (BRA-e)	Innglasset balkong (BRA-b)
1. Etasje	Kjøkken, stue, entré, toalettrom, tv-stue, bod		
Underetasje	Toalettrom, bad/vaskerom, bad lite m/wc, 4 soverom		

Kommentar

Arealmålingen er utført av takstingeniør Lars Petter Heinegaard. Det er benyttet håndholdt laseravstandsmåler fra Bosch. Arealer er kontrollmålt i ArchiCad. Arealoppmåling baserer seg de arealer som er måleverdige ihht målregler og hensyntar ikke evt. endringer av romdefinisjoner ihht godkjente tegninger.

NB! Ved taksering og omsetning av boliger oppgis arealet uten desimaler. Det benyttes matematiske avrundingsregler. Arealopplysninger som er basert på fysisk oppmåling etter ferdigstillelse, vil kunne avvike fra arealopplysninger som er basert på byggetegninger. Dersom det ikke er framlagt byggetegninger for boligen, vil bygnings sakkyndig ikke kunne måle opp arealer av hulrom i sjakter o.l. som er skjult, og som dermed ikke er tilgjengelig for oppmåling

I mangel av en veiledning til NS3940 kan det forekomme avvik med areal på bakgrunn av ulike tolkninger av standarden. Oppmålte areaer er ikke kontrollert opp mot godkjente byggemelding/tegninger.

Garasje plass i felles rekke på 13 m².

Lovlighet

Byggetegninger

Det foreligger godkjente og byggemeldte tegninger, men det er avvik fra disse.

Kommentar: Det foreligger ingen plantegninger som samsvarer med dagens plan/bruk. Siste daterte plantegning er fra 1978. Der er det kun plantegning fra 1.etg. Denne stemmer delvis med dagens bruk, eneste endringer er at det kun er toalettrom i 1.etg og ikke et bad. Matbod har endret adkomst fra kjøkken til entré. Plantegning av u.etg har endringer som er av søknadspliktig karakter hvor det er bygget et bad i tidligere bod. Omdisponeringen er søknadspliktig endring som ikke er omsøkt. Ved bruksendring fra tilleggsdel (bod) til hoveddel krever dette søknad til kommunen. Konferer evt. med megler vedrørende dette. Rombeskrivelse er utført i forhold til dagens bruk av rommene. Dagens bruk av rom samsvarer ikke med godkjente byggetegninger. Det vil si at dagens planløsning ikke er godkjent i kommunen, og det anbefales derfor å byggemelde kjelleren slik planløsningen er i dag. Ved å sammenligne 2 D plantegninger som ble laget etter befaring og originale tegninger vil man kunne se avviket.

Nyere håndverkstjenester

Er det ifølge eier utført håndverkstjenester på boligen siste 5 år?

Ja Nei

Kommentar: Se Tilbygg/modernisering

Befarings - og eiendomsopplysninger

Befaring

Dato	Til stede	Rolle
27.4.2026	Geir Randen	Takstingeniør
	Lars Petter Heinegaard	Takstingeniør
	Tanja Kristin Røed Larsen	Kunde

Matrikkeldata

Kommune	gnr.	bnr.	fnr.	snr.	Areal	Kilde	Eieforhold
3203 ASKER	58	205		0	467.2 m ²	BEREGNET AREAL (Ambita)	Ikke relevant

Adresse

Vettrelia 18

Hjemmelshaver

Larsen Tanja Kristin Røed, Larsen Terje

Eiendomsopplysninger

Beliggenhet

Vertikaldelt tomannsbolig beliggende i Vettrelia, med god solforhold og flott sjøutsikt.

Adkomstvei

Eiendommen har adkomst via offentlig vei eller gate.

Tilknytning vann

Eiendommen er tilknyttet offentlig vannforsyning via private stikkledninger.

Tilknytning avløp

Eiendommen er tilknyttet offentlig avløpsnett via private stikkledninger.

Om tomten

Eiendommen ligger i relativt skrånende terreng. Tomten er opparbeidet med treterrasser, beplantning, plen,

Tinglyste/andre forhold

Det er ikke opplyst om eller gjort tilkjenne spesielle forhold tilknyttet eiendommen, megler vil normalt fremskaffe grunnbok og annen informasjon av relevans. Rapporten vurderer ikke inn eller utvendige bygningsdeler som inngår i sameiets/borettslagets ansvarsområde, enkelte merknader kan forekomme dersom det anses som vesentlig informasjon tilknyttet rapporten. Rapporten vurderer kun bygningsdeler som inngår i eiers ansvarsområde, bygningsdeler som tolkes til å ha delt ansvar mellom eier og sameie kan være beskrevet i rapporten.

Eier opplyser om følgende:

*Motoriserte markiser med solstyring må betjenes manuelt. Noe ustabil om det virker. Forsøkes reparert før salg

*Stekovn mangler overvarme, virker med varmluft

*Lekkasje fra under dusjkabinett i baderommet, har ikke funnet årsaken.

*Propp i badekar kan ikke styres med hjul, må tas opp med sugekopp.

*Toalett i tilbygg overetasje fryser når det over flere dager er kaldere enn minus 10 grader.

*Kommunen har orientert om at de skal bytte vannledning i Vettrelia. Det vil i en periode være redusert fremkommelige i veien. Kommunen varsler at de kan gi pålegg om å utbedre vanntilførselen til boliger der dette er nødvendig. Ikke kjent om det gjelder vårt hus.

Kilder og vedlegg

Dokumenter

Beskrivelse	Dato	Kommentar	Status	Sider	Vedlagt
Ordrebekreftelse	21.04.2026		Fremvist		Nei
Kommunalinformasjon	27.04.2026		Fremvist		Nei
Egenerklæringsskjema	27.04.2026		Gjennomgått		Nei

Revisjoner

Versjon	Ny versjon	Kommentar
1	29.04.2026	

For gyldighet på rapporten se forside

Tilstandsrapportens avgrensninger

Forutsetninger

Struktur og referansenivå

Rapporten beskriver avvik, det vil si en tilstand som er dårligere enn referansenivået. Positive sider ved boligen, ut over det som kommer frem av tilstandsgradene, blir normalt ikke fremhevet.

Rapporten baserer seg på krav i forskrift til avhendingslova (tryggere bolighandel). For valg av tilstandsgrad blir NS 3600:2018 (teknisk tilstandsanalyse ved omsetning av bolig) lagt til grunn.

Bygningssakkyndig er ikke ansvarlig for tilbakeholdt eller uriktig informasjon, som har betydning for tilstandsvurderingen.

Presiseringer

Anslag på utbedringskostnader er sjablongmessig, og må ikke forveksles med en konkret vurdering eller tilbud fra entreprenør eller håndverker. Anslaget vil også avhenge av personlige preferanser og markedspris på materialer og tjenesteyter.

Tilstandsrapporten gjelder hovedbygget og tilleggsbygninger som den bygningssakkyndige anser at har nær tilknytning til funksjon som bolig.

Avvik er vurdert mot regler som gjaldt da boligen ble oppført, med mindre annet er spesifisert i forskrift til avhendingslova, eller gjeldende versjon av NS 3600.

Hulltaking ved våtrom, i rom under terreng eller andre bygningsdeler, krever eiers samtykke.

Befaring begrenses til visuelle observasjoner av tilgjengelige flater. Den bygningssakkyndige gjør ikke fysiske inngrep for å avdekke avvik, utover det som er beskrevet i forskrift til avhendingslova. Rapporten gir ingen garanti for at det ikke finnes skjulte feil eller mangler.

Flater som er skjult av snø eller på annen måte utilgjengelig, blir ikke kontrollert. Det blir ikke utført funksjonsprøving av bygningsdeler, med mindre dette kommer frem av forskrift til avhendingslova. Hvis det ikke er sikkerhetsmessig forsvarlig, vil ikke bygningssakkyndig undersøke taket fra utsiden.

Boligens tilbehør, hvite- og brunevarer og annet inventar, blir ikke vurdert. Dette gjelder også integrert tilbehør.

Stikkprøvetakninger er tilfeldig utvalgt, og kan innebære kontroll under overflaten med et spisst redskap eller lignende.

Uttrykk og definisjoner

Referansenivå: Kravet til bygningsdelen eller rommet på søknadstidspunktet.

Tilstand: Byggverkets eller bygningsdelens tekniske, funksjonelle eller estetiske status på et gitt tidspunkt.

Symptom: Forhold som gir indikasjon på hvilken tilstand et byggverk eller en bygningsdel befinner seg i. Benyttes ved beskrivelse av avvik og alder.

Skadegjører: I hovedsak råte, sopp og skadedyr.

Fuktsøk: Overflatesøk med egnet søkeutstyr som fuktindikator eller visuelle observasjoner.

Fuktmåling: Måling av fuktinnhold i materiale eller i bakenforliggende konstruksjon ved bruk av egnet måleutstyr, blant annet hammerelektrode

og pigger.

Hulltaking: Boring av hull for inspeksjon og fuktmåling i risikoutsatte konstruksjoner.

Normal slitasjegrad: Forventet slitasje av materiale i overflaten, basert på enkle, visuelle observasjoner. Kan vurderes sammen med bygningsdelens alder.

Areal

Areal fastsettes etter forskrift til avhendingslova og gjeldende versjon av NS 3940 (areal- og volumberegninger av bygninger).

Et rom kan være i strid med teknisk forskrift og mangle godkjenning hos kommunen for den aktuelle bruken, uten at dette får betydning for om arealet måles og oppgis i tilstandsrapporten. Når arealet måles tas det ikke hensyn til om arealet er lovlig oppført eller om bruken er lovlig, bruksendringer, lysforhold eller andre sikkerhetsmangler.

Rom som ligger utenfor boenheten, som eier har påvist eller opplyst at tilhører boenheten, er oppmålt og inkludert i BRA-e. Det er ikke fremvist dokumentasjon på at rommet tilhører boenheten, med mindre dette er angitt særskilt. Rom utenfor boenheten kan omdisponeres av borettslaget/sameiet, og dette kan påvirke boligens BRA-e.

Opplysninger om areal kan ikke alene benyttes for beregning av markedsverdi.

Personvern

Tilstandsrapporten er utarbeidet som en del av Fremtind Forsikring AS sitt takstkonsept. Fremtind Forsikring AS, iVerdi AS, takstforetaket og andre relevante interessenter benytter personopplysninger fra tilstandsrapporten for analyse- og statistikkformål, utvikling og drift av produkter og tjenester i takstbransjen og boligomsetningen. Fremtind Forsikring AS, iVerdi AS og takstforetaket, følger til enhver tid gjeldende personvernlovgivning.



Selgers egenerklæring

Egenerklæringen er boligselgers egen beskrivelse av tilstanden til boligen. Her kan du finne viktige opplysninger som du som kjøper bør vite om før du bestemmer deg for et eventuelt kjøp. Har du spørsmål til egenerklæringen kan du snakke med megleren som står for salget.

Selgere

Terje Larsen

Tanja Kristin Røed Larsen

Boligen

- ◆ Boligen ble kjøpt 1999
- ◆ Selger har bodd i boligen de 12 siste månedene
- ◆ Boligselger har kjøpt boligselgerforsikring

Vettrelia 18

1392 Vettre

3203-58/205/0/0



Våtrom, tak og fasade

1. Vet du om det er, eller har vært, feil eller skader på bad/våtrom?

♦ **Nei, ikke som jeg kjenner til**

2. Vet du om det er gjort arbeid på bad eller våtrom, enten av deg eller tidligere eiere?

♦ **Ja**

Faglært arbeid:

1.

Hvilket år ble jobben fullført?: 2008

Firmanavn: Asker rør

Beskrivelse av arbeidet: Total ombygging av bad og vaskerom og tilstøtende blindkjeller til et større bad med vaskerom inkludert. Dusjkabinett, badekar, servant, vaskekum, vaskemaskin

2. **Hvilket år ble jobben fullført?:** 2021

Firmanavn: Asker rør og Asker tømrmesterbedrift

Beskrivelse av arbeidet: Etablering av nytt bad i tidligere bod

Vet du om tettesjikt, membran eller sluk ble fornyet eller oppgradert?

♦ **Ja**

Spesifiser hva som er gjort med henholdsvis membran, tettesjikt og sluk

Utført etter gjeldende teknisk standard i hhv. 2008 og 2021

3. Vet du om det finnes dokumentasjon på hvordan bad/våtrom er bygget opp?

♦ **Ja**

4. Vet du om det er, eller har vært, vannlekkasje eller andre typer feil eller skader på tak, yttervegg, vinduer, dører, garasje, tilleggsbygninger eller lignende?

♦ **Nei, ikke som jeg kjenner til**

5. Vet du om det er utført arbeid på tak, yttervegg, vindu, dører eller annen fasade, enten av deg eller tidligere eiere?

♦ **Ja**

Faglært arbeid:

1. **Hvilket år ble jobben fullført?:** 2002

Firmanavn: Tømrrer Gjert Aaby

Beskrivelse av arbeidet: Ny skyvedør mot terrasse

2. **Hvilket år ble jobben fullført?:** 2020

Firmanavn: Asker tømrmesterbedrift

Beskrivelse av arbeidet: Bytte vinduer i påbygd stue og glassrekkverk på veranda



3. Hvilket år ble jobben fullført?: 2014

Firmanavn: Tømrer Fredrik Bergseh

Beskrivelse av arbeidet: Utbedring og tetting av vinduer i stue

4. Hvilket år ble jobben fullført?: 2020

Firmanavn: Tømrer Gjert Aaby

Beskrivelse av arbeidet: Isolering, lydtetting i stue. Ny parkett

5.

Hvilket år ble jobben fullført?: 2002

Firmanavn: Husker ikke

Beskrivelse av arbeidet: Ny takpapp på tak. Vi er usikre på når det ble utført, men vet at det var mellom 2000 og 2005

6. Vet du om det er, eller har vært, feil eller skader på vinduene, som for eksempel kondens, fuktskader eller vanninntrengning? Eller er noen av vinduene i boligen punktert?

♦ **Nei, ikke som jeg kjenner til**

7. Vet du om det er utført arbeid på garasje eller øvrige tilleggsbygninger, av enten deg eller tidligere eiere?

♦ **Ja**

Faglært arbeid:

1.

Hvilket år ble jobben fullført?: 2025

Firmanavn: OK Elektriske (Truls Kristiansen)

Beskrivelse av arbeidet: OPpgradering av el-skap med kapasitet til ladere, trekking av kabler og etablering av elbilladere. I vår garasje er det ny strømmåler, ny lader, nytt taklys

8. Vet du om det er, eller har vært, skjevheter eller setningsskader i boligen, støttemur, terrasse eller lignende?

♦ **Nei, ikke som jeg kjenner til**

Drenering, fukt og lekkasje

9. Vet du om det er, eller har vært, feil eller skader med dreneringen?

♦ **Ja**

Vanninntrengning i kjellerrom

Er det gjort tiltak, eller er feilen/skaden utbedret?

♦ **Ja**

Ufaglært arbeid:

1.

Hvilket år ble jobben fullført?: 2002

Beskrivelse av arbeidet: Gravd opp langs hele huset overside, lagt ned dreneringsrør, lagt på grunnmurspapp (plast) grøften fylt med pukk Husker ikke hvem som gjorde det, mulig det var faglærte.



10. Vet du om det er, eller har vært, fukt, råte eller vanninntrengning i underetasje, kjeller eller krypkjeller?

♦ Ja

Fuktskader bak panel i kjellerrom

Er det gjort tiltak, eller er feilen/skaden utbedret?

♦ Ja

Ufaglært arbeid:

1.

Hvilket år ble jobben fullført?: 2002

Beskrivelse av arbeidet: Støpt mur til under gulv der det var et hull. Satt opp nytt panel. Lagt nytt laminatgulv i kjellerrom

11. Vet du om det er gjort arbeid med drenering, enten av deg eller tidligere eiere?

♦ Ja

Ufaglært arbeid:

1.

Hvilket år ble jobben fullført?: 2002

Beskrivelse av arbeidet: Gravd opp langs hele huset overside, lagt ned dreneringsrør, lagt på grunnmurspapp grøften fylt med pukk

Gjelder dreneringsarbeidet hele eller deler av boligen?

♦ Deler av boligen

Beskriv hvilke deler av boligen arbeidet ble utført på

Byggets overside og langs sidevegg, Ikke foran huset

12. Vet du om det er, eller har vært, fukt, sopp eller råteskader i boligen/sameiet/borettslaget?

♦ Nei, ikke som jeg kjenner til

13. Vet du om det er, eller har vært, skadedyr eller sjenerende insekter på eiendommen eller i boligen?

♦ Ja

Noe kryp i kjellerrom

Mus i skap under kjøkkenvask og under trapp. Redusert da vi sluttet å oppbevare matavfall i skapet

Er det gjort tiltak, eller er feilen/skaden utbedret?

♦ Nei, ikke som jeg kjenner til

Tekniske installasjoner

14. Vet du om det er, eller har vært, feil på vann- eller avløpsanlegg?

♦ Ja

Gammel privat avløpsledning med lekkasjer og fortettinger

Er det gjort tiltak, eller er feilen/skaden utbedret?

♦ Ja



Faglært arbeid:

1. **Hvilket år ble jobben fullført?:** 2024

Firmanavn: Vestfold rørfornyng

Beskrivelse av arbeidet: Hele lengden av avløpsrøret i Vettrelia 2-36 fornyet med å blåse inn epoxy

15. Vet du om det er gjort arbeid på vann og avløp, enten av deg eller tidligere eiere?

♦ Ja

Faglært arbeid:

1. **Hvilket år ble jobben fullført?:** 2008

Firmanavn: Asker rør

Beskrivelse av arbeidet: Etablert rør i rør-anlegg, vannskap på nytt bad i underetasje

2. **Hvilket år ble jobben fullført?:** 2024

Firmanavn: Vestfold rørfornyng

Beskrivelse av arbeidet: Hele lengden av avløpsrøret i Vettrelia fornyet med å blåse inn epoxy

16. Vet du om eiendommen har privat vannforsyning, vannbrønn, septiktank, pumpekum, avløpskvern eller lignende?

♦ Nei, ikke som jeg kjenner til

17. Vet du om det er, eller har vært, feil eller skader knyttet til sentralfyr, radiator, ventilasjon, varmpumpe, kjøkkenvifte, baderomsvifte eller andre installasjoner?

♦ Nei, ikke som jeg kjenner til

18. Vet du om det er gjort arbeid på sentralfyr, radiator, ventilasjon, varmpumpe eller andre installasjoner, enten av deg eller tidligere eiere?

♦ Nei, ikke som jeg kjenner til

19. Vet du om det er, eller har vært, feil eller skader knyttet til ildsted eller pipe?

♦ Nei, ikke som jeg kjenner til

20. Vet du om det er gjort arbeid på ildsted eller pipe, enten av deg eller tidligere eiere?

♦ Ja

Faglært arbeid:

1. **Hvilket år ble jobben fullført?:** 2008

Firmanavn: Murer Bråten

Beskrivelse av arbeidet: Gjert Aaby var entreprenør, hadde en murer som utførte arbeidet Bytte av åpen peis med ny peisinnsetning.

21. Vet du om det finnes oljetank på eiendommen?

♦ Nei, ikke som jeg kjenner til



22. Vet du om det er, eller har vært, feil eller skader på det elektriske anlegget?

♦ **Nei, ikke som jeg kjenner til**

23. Vet du om det er gjort arbeid på det elektriske anlegget, enten av deg eller tidligere eiere?

♦ **Ja**

Faglært arbeid:

1.

Hvilket år ble jobben fullført?: 2008

Firmanavn: Feinsncker, Gjert Aaby

Beskrivelse av arbeidet: Gjert Aaby var entreprenør, arbeidene utført av faglært elektriker. Nytt elanlegg med vippesikringer og nye ledninger i deler av boligen

Eiendommen og omgivelsene

24. Vet du om bruken av eiendommen eller området rundt kan endres av foreslåtte eller vedtatte reguleringsplaner, nabovarsel, offentlige vedtak eller lignende?

♦ **Nei, ikke som jeg kjenner til**

25. Vet du om det finnes kommunale pålegg, heftelser eller krav knyttet til eiendommen eller boligen?

♦ **Ja**

Kommunen har orientert om at de skal bytte vannledning i Vettrelia. Det vil i en periode være redusert fremkommelighet i veien.

Kommunen varsler at de kan gi pålegg om å utbedre vanntilførselen til boliger der dette er nødvendig. Ikke kjent om det gjelder vårt hus.

26. Vet du om boligen eller eiendommen har blitt endret eller bygget ut etter opprinnelig byggeår, enten av deg eller tidligere eiere?

♦ **Ja**

Tidligere eier bygget stuerom på tidligere terrasse i 1978, utvidet stue

Er tiltaket godkjent av kommunen?

♦ **Ja**

Har ingen beskrivelse av dette.

27. Vet du om kjelleren eller loftet er innredet etter opprinnelig byggeår, enten av deg eller tidligere eiere?

♦ **Nei, ikke som jeg kjenner til**

28. Vet du om det mangler midlertidige brukstillatelser eller ferdigattester fra kommunen?

♦ **Nei, ikke som jeg kjenner til**

29. Vet du om det har vært flom, ras, skred eller lignende på eiendommen, eller om den ligger i et fareområde?

♦ **Nei, ikke som jeg kjenner til**

30. Har eiendommen utleiedel, for eksempel en leilighet, hybel eller lignende?

♦ **Nei, ikke som jeg kjenner til**



31. Består boligen av flere, selvstendige boenheter?

♦ **Nei, ikke som jeg kjenner til**

32. Vet du om det er gjort radonmåling på eiendommen, enten av deg eller tidligere eiere?

♦ **Nei, ikke som jeg kjenner til**

33. Vet du om det finnes skaderapporter, tilstandsvurderinger, boligsalgsrapporter eller om det er utført målinger for boligen?

♦ **Nei, ikke som jeg kjenner til**

34. Vet du om noe i nabolaget som kan være plagsomt eller ubehagelig for kjøperen?

♦ **Nei, ikke som jeg kjenner til**

35. Vet du om du selv eller sameiet/borettslaget/laget/selskapet er innblandet i uenigheter eller konflikter rundt eiendommen?

♦ **Nei, ikke som jeg kjenner til**

36. Vet du om det finnes planer, vedtak eller forslag som kan føre til økte utgifter, som festeavgift, fellesutgifter, fellesgjeld eller kommunale avgifter?

♦ **Nei, ikke som jeg kjenner til**

Generelt

37. Har boligen garasje eller øvrige tilleggsbygninger?

♦ **Ja**

Vet du om det feil eller skader ved garasje eller øvrige tilleggsbygninger?

♦ **Nei, ikke som jeg kjenner til**

38. Vet du om det er gjort arbeid på eiendommen som ikke er nevnt i de andre spørsmålene?

♦ **Ja**

Ufaglært arbeid:

1.

Hvilket år ble jobben fullført?: 2002

Beskrivelse av arbeidet: Bygget treterrasse etter drenering på oversiden, erstattet tidligere, mindre terrasse
Etablert skiferplattung utenfor underetasje

39. Vet du om det er, eller har vært, feil på tilbehør som følger med eiendommen?

♦ **Ja**

Motoriserte markiser med solstyring må betjenes manuelt. Noe ustabil om det virker.

Stekovn mangler overvarme, virker med varmluft

Lekkasje fra under dusjkabinett i baderommet, har ikke funnet årsaken. . Vi fikk koblet ut strømmen fra steamdusjen for noen år siden pga at det ble noe feil med dem. Vi har vært i kontakt med Svedberg for å rette opp feilen med steamfunksjonen. Dette fikk vi i svar: Hej Tanja, Om det är jordfel är det troligtvis elementet i ångaggregatet som kortslutits. Sådana aggre gat har vi inga kvar dock, och vi vet ej om de går att få tag i någonstans för dig. Men aggregatet hade artikelnummer: R690675600 med lev beteckning WF135TT-SV. Tack och ha en fin dag. Med vänliga hälsningar / Best regards Sanna , Svedbergs i Dalstorp AB, 514 63 Dalstorp



Propp i badekar kan ikke styres med hjul, må tas opp med hendene.

Toalett i tilbygg overetasje fryser når det over flere dager er kaldere enn minus 10 grader

Nedløpsrør fra takrenne fortsetter i rør som leder vannet i dreneringsgrøft rundt huset. Dette har flere ganger hoppet av, da kan det komme vann inn i lufteventil i kjeller

Dør til jordkjeller er helt ødelagt

Tidligere lekkasje fra fryser etter strømstans en sommer har gitt fuktskade på bambusparkett på kjøkken

Er det gjort tiltak, eller er feilen/skaden utbedret?

♦ **Nei, ikke som jeg kjenner til**

40. Er det bestilt Norgespris på strøm?

Ja. Norgespris er en statlig ordning som gir husholdninger tilbud om strøm til fast pris på 50 øre pr. kilowatttime (prisen gjelder frem til 31. Desember 2026). Ordningen gjelder både boliger og fritidsboliger. Når en bolig med Norgespris bytter eier, vil ny eier fortsatt være bundet til Norgespris ut bindingstiden. Les mer på Regjeringens nettsider.

41. Har du andre opplysninger om boligen eller eiendommen, utover det du har svart?

♦ **Ja**

Skyvedør mot terrasse er skadet og går tregt. Noe er galt med bæring, så døren kan ikke åpnes når det er en del snø på taket. Måker snø hvis det blir tungt.

Noe dårlig fall mot sluk under dusjkabinett

Vi har brukt mur fyllmasse fra badrom/vaskerom til å heve terreng mot Slemmestadveien



Bolig selges med boligselgerforsikring

Selger har kjøpt Fremtind boligselgerforsikring.

Boligselgerforsikringen dekker mangler som selger er ansvarlig for etter avhendingsloven, med de unntakene som følger av forsikringsvilkårene.

Hvis du oppdager noe du mener kan være en mangel, må du reklamere til Fremtind innen to måneder etter at du oppdaget, eller burde oppdaget, forholdet. Dette gjør du på fremtind.no.

Husk at du som kjøper ikke må begynne å utbedre forholdet før du har fått svar på reklamasjonen. Da kan du som kjøper miste retten til å reklamere over forholdet. Du har likevel en plikt til å begrense en eventuell skade - for eksempel ved å tørke opp vannsøl etter en vannlekkasje og sørge for at lekkasjen stopper.

Nabolagsprofil

Vettrrelia 18 - Nabolaget Krillås/Vettrkollen - vurdert av 35 lokalkjente

Nabolaget spesielt anbefalt for

- Familier med barn
- Etablerere
- Godt voksne



Offentlig transport

Vettrrelia Linje 292	2 min 0.2 km
Asker stasjon Linje L1, F4, F5, RE11, R12	7 min 3 km
Oslo S Totalt 24 ulike linjer	25 min 24.5 km
Oslo Gardermoen	56 min

Skoler

Vettr skole (1-7 kl.) 313 elever, 18 klasser	6 min 0.5 km
Blakstad skole (1-7 kl.) 318 elever, 14 klasser	4 min 2.2 km
Bondi skole (1-7 kl.) 376 elever, 20 klasser	5 min 2.5 km
NTG-U Asker (8-10 kl.) 189 elever, 12 klasser	17 min 1.4 km
Risenga ungdomsskole (8-10 kl.) 449 elever, 28 klasser	20 min 1.7 km
Bleiker videregående skole 460 elever, 32 klasser	21 min 1.7 km
Asker videregående skole 486 elever	6 min 2.6 km



Opplevd trygghet

Veldig trygt 92/100



Kvalitet på skolene

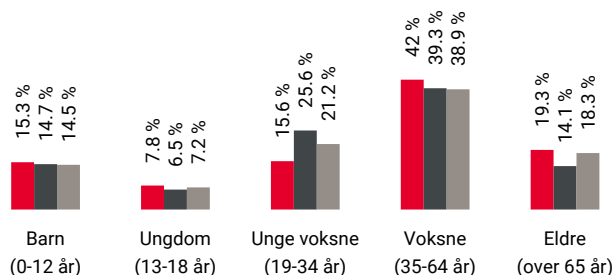
Veldig bra 85/100



Naboskapet

Godt vennskap 73/100

Aldersfordeling



Område	Personer	Husholdninger
Krillås/Vettrkollen	903	355
Oslo og omegn	999 185	490 708
Norge	5 425 412	2 654 586

Barnehager

Åby barnehage (1-5 år) 72 barn	10 min 0.9 km
Espira Blakstad barnehage (1-5 år) 92 barn	14 min 1.3 km
Velodromen idrettsbarnehage (0-5 år) 105 barn	17 min 1.4 km


Dagligvare


Kiwi Vettr PostNord	7 min 0.6 km
Bunnpris Blakstad Post i butikk, PostNord, søndagsåpent	16 min 1.4 km





Innholdet i nabolagsprofilen er hentet fra ulike datakilder, og feil eller mangler kan forekomme. Vurderinger og sitater er innhentet på web og gir uttrykk for hvordan naboene vurderer nabolaget. FINN.no AS kan ikke holdes ansvarlig for feil/mangler i profilen. Copyright © Finn.no AS 2025


Primære transportmidler

 1. Egen bil

 2. Buss

 **Støynivået**
Lite støynivå 88/100


 **Kvalitet på barnehagene**
Veldig bra 87/100

 **Gateparkering**
Lett 84/100

Sport

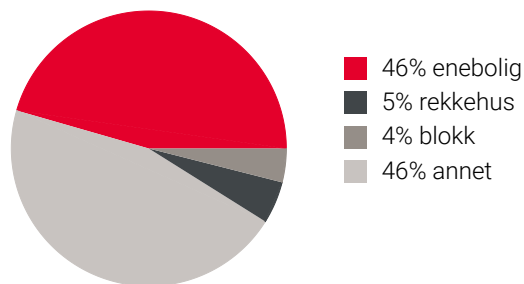
 Vettre skole 6 min 
Aktivitetshall, ballspill 0.5 km

 Åbyfaret ballplass 9 min 
Ballspill 0.8 km

 Feel24 Asker Langenga 17 min 

 Feel24 Vollen 5 min 

Boligmasse



«Nærheten til sjøen kombinert med kort vei til alle urbane fasiliteter»

Sitat fra en lokalkjent

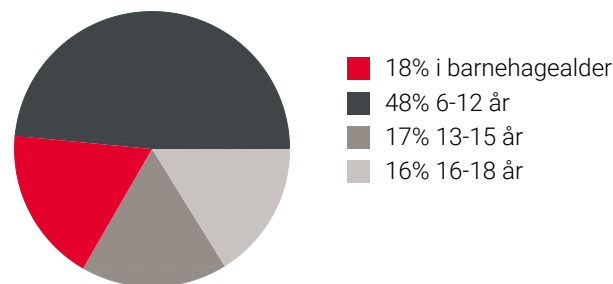


Varer/Tjenester

 Trekanten Asker 9 min 

 Vettre apotek 8 min 

Aldersfordeling barn (0-18 år)



Familiesammensetning

Par m. barn



Par u. barn



Enslig m. barn






Enslig u. barn



Flerfamilier

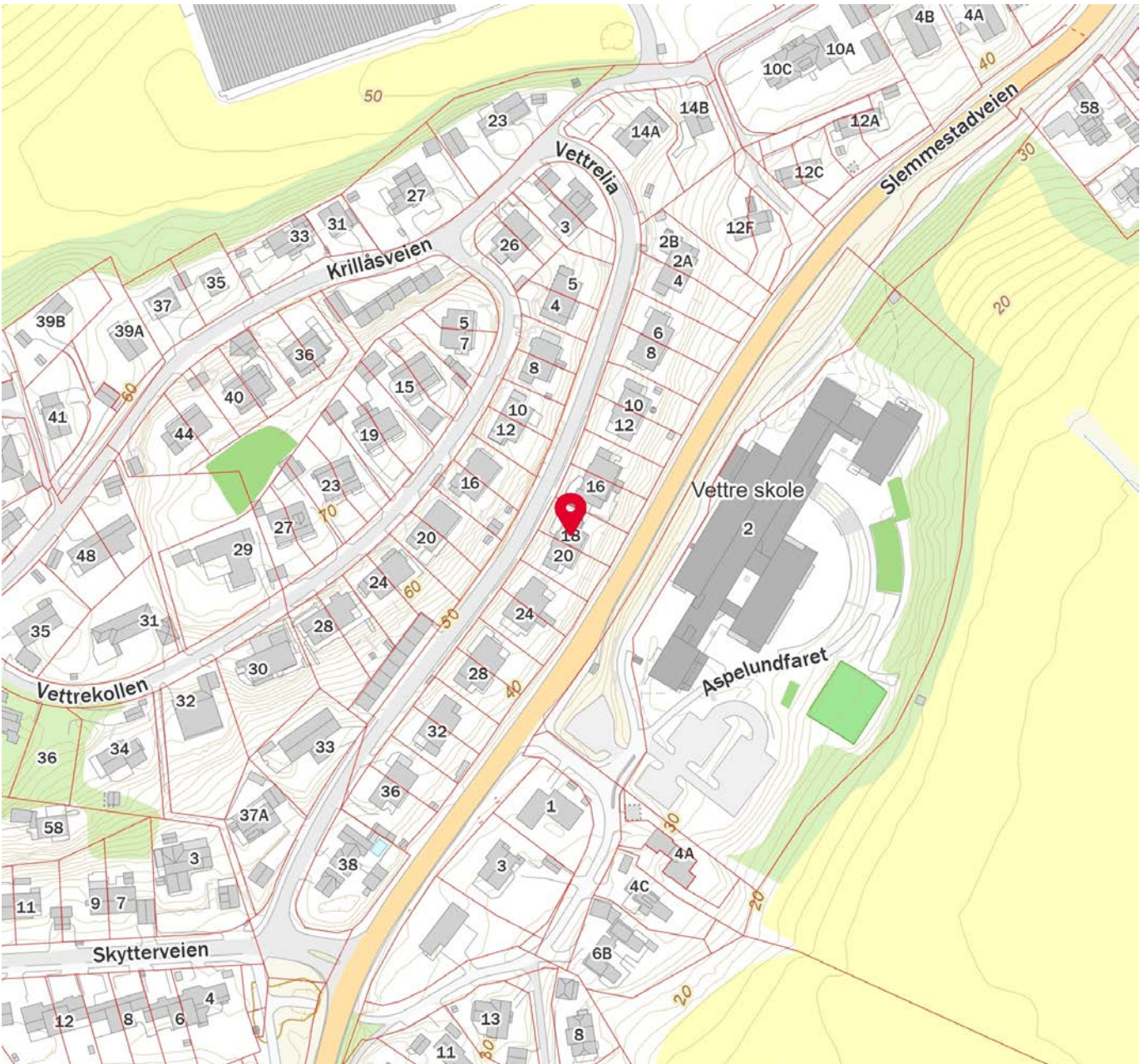
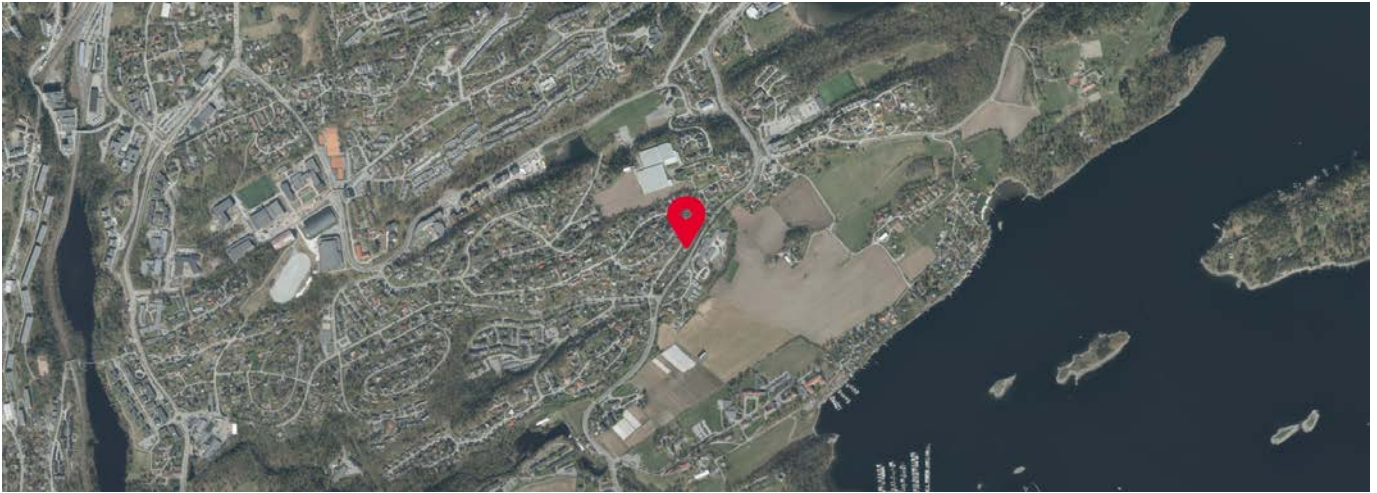


0% 47%

 Krillås/Vetrekollen
 Oslo og omegn
 Norge

Sivilstand

		Norge
Gift	43%	33%
Ikke gift	46%	54%
Separert	6%	9%
Enke/Enkemann	4%	4%



Mottakere i henhold til adresseliste

Vår referanse
24/15692-25

Deres referanse

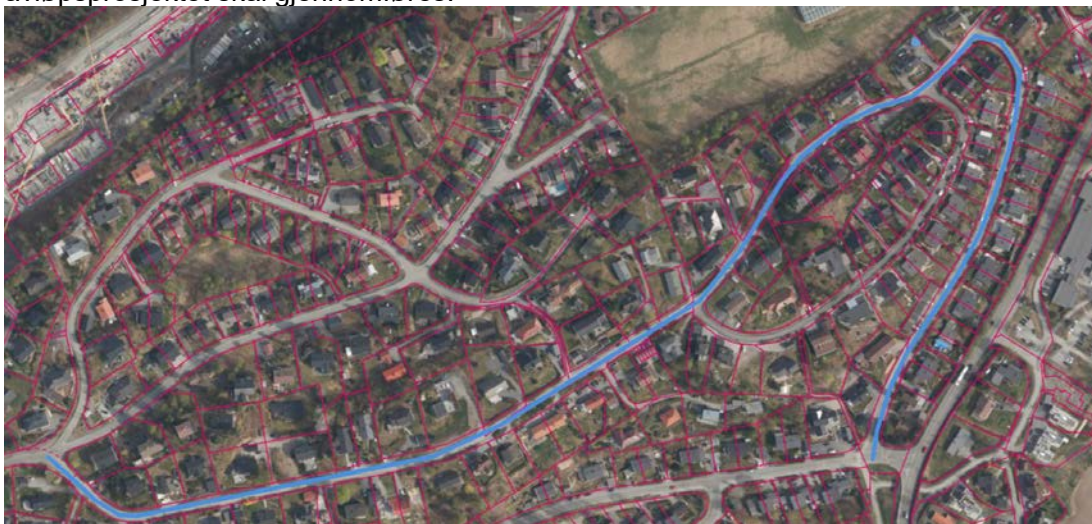
Dato
07.04.2026

Informasjonsbrev om vann- og avløpsarbeider i de kommunale vegene Vettrelia og deler av Krillåsveien

1. Om prosjektet

Asker kommune ved Prosjekt og utvikling skal oppgradere det kommunale vann- og avløpsnett i de kommunale vegene Vettrelia og deler av Krillåsveien. Oppgradering gjennomføres fordi vann- og avløpsnett er gammelt og trenger rehabilitering.

Av kartutsnitt nedenfor følger flyfoto med blå linje som viser hvor vann- og avløpsprosjektet skal gjennomføres.



Postadresse
Asker kommune
Postboks 55
3441 Røyken

E-post
post@asker.kommune.no
Telefon
66 70 00 00

Organisasjonsnummer
920 125 298
Nettside
asker.kommune.no

1/3



2. Når arbeidene skal gjennomføres

Arbeidene i Krillåsveien og Vettrelia er planlagt å starte opp i uke 17 (20. april og utover), med forventet ferdigstillelse våren 2027. Endringer kan forekomme.

3. Hvordan arbeidene påvirker dere

Under anleggsperioden vil det tidvis være behov for omkjøringer til eiendommene deres, som vil bli skiltet.

Arbeidene er planlagt gjennomført innenfor kommunal vegeiendom. Eventuell bruk av privat eiendom vil avtales direkte med de som det eventuelt kan være aktuelt med.

Kommunal veg som blir gravd i vil bli reasfaltert i forbindelse med prosjektet.

3.1 Adkomst

Det kan være korte perioder noen eiendommer ikke har kjørbare adkomst helt frem til eiendommen sin, typisk ved eventuell graving rett foran innkjøring. Dette vil varsles særskilt av vår entreprenør dersom det blir aktuelt, og de skal bistå til å finne parkeringsløsninger i nærheten. Gangadkomst til eiendommen deres skal opprettholdes.

3.2 Fornyelse av private stikkledninger ut av vegen

For enkelte eiendommer vil prosjektet ta kontakt for tilbud om å fornye private stikkledninger ut av vegen og frem til eiendomsgrense, slik at så mye som mulig av både kommunalt og private ledninger er i god kvalitet, og man forhåpentligvis slipper noe graving og flekkasfaltering på vegene i lang tid etter prosjektet er ferdig.

Prosjektet vil ta kontakt med de det gjelder underveis i anleggsgjennomføringen.

Eventuelt tilbud vil innebære at prosjektet kan bruke en mindre del av privat eiendom mot vegen for å gjøre nødvendig fornyelse av stikkledninger.

3.3 Ivaretagelse av vann- og avløp under anleggsgjennomføringen

Vannforsyningen og avløp til berørte eiendommer skal opprettholdes under anleggsgjennomføringen. Det vil ved behov legges provisorisk vannledning. Korte avbrudd ved omkobling kan forekomme, og skal varsles ved planlagt avbrudd.

4. Sikkerhet og myke trafikanter

Asker kommune har i samarbeid med entreprenør stort fokus på sikkerhet, herunder for de myke trafikantene og spesielt barn som ferdes i området.

I angrepspunkter med gravearbeid, spesielt der det er trangt, vil det bli etablert gjerder og egne passasjer for gående for å unngå konflikter med anleggsmaskiner/lastebiler.



Alle som arbeider på dette prosjektet vil til enhver tid ha stort fokus på å ivareta sikkerheten for de myke trafikantene.

5. Informasjon under arbeidene

Vår entreprenør Kjeldaas AS skal sørge for nødvendig informasjon til dere under anleggsgjennomføringen, og vil sørge for skilting når det er behov for omkjøringer på det kommunale vegnettet.

6. Kontaktinformasjon til prosjektet

Entreprenør Kjeldaas AS
Prosjektleder Andrine Seljenes
Mobil: 955 27 116
Epost: a.seljenes@kjeldaas-as.no

Asker kommune v/Prosjekt og utvikling
Prosjektleder Ketil Hovelsen
Mobil: 920 11 326
Epost: Ketil.Hovelsen@asker.kommune.no

For mindre avklaringer og spørsmål om fremdrift når arbeidene skjer utenfor eiendommen deres ber vi om at kontakt tas via entreprenør. Ved større avklaringer eller spørsmål til dette brevet bes det om at det tas kontakt med prosjektleder Ketil Hovelsen.

E-posthenvendelser kan med fordel sendes til begge kontaktpersonene.

7. Annet – viderefremidling av informasjon til eventuelle leietakere

Dette brevet sendes til registrerte grunneiere. Vi ber om at dere viderefremidler dette informasjonsbrevet til evn. leietakere og andre i husstanden.

Med vennlig hilsen
Ketil Hovelsen
Prosjektleder
43000 - Prosjekt og utvikling

Eirik Korsbøen
Grunnerverver
43000 - Prosjekt og utvikling

Dokumentet er elektronisk godkjent.

HAA/KK

Tømremester Anton Mellem,
Rosenkrantzgt. 22,
Oslo.

Vedrørende midlertidig brukstillatelse for 10 stk. tomannsboliger på
gnr. 58, bnr. 119 og 136, tomt nr. 1-9 og 17, Vettrelia.
Byggherre: A/L Vettrekollan, v/ing. Helge Hansen, c/o Nebb, Skøyen.


Med ansvarshavende A. Mellem tilstede er ovennevnte boliger besikttet
den 5. februar og 21. mars 1968.

På grunn av forholdsvis mye snø ved disse besiktelser, må utvendige
arbeider og ikke utgravde kjellere besiktes etter nærmere avtale.

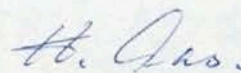
.//. Kopi av Asker ingeniørvesens uttalelse av 28/3-68 angående de tekniske
anlegg på feltet vedlegges.

Under henvisning til bygningslovens § 99 gis det hermed midlertidig
brukstillatelse på betingelse av at tekniske anlegg og eventuelle ut-
vendige tilbakestående arbeider utføres innen 1/8-1968.

Asker kommune, bygningsjefen, den 23/4-68.



Jakob Larsen.



Harald Aas.

Gjenpart sendt byggherren.

Matrikkelkart og -rapport (tilsvarende målebrev)

Matrikkelenhets registerbetegnelse og adresse

Matrikkelenhets:	Gårdsnr 58, Bruksnr 205	Kommune:	3203 Asker
Adresse:		Grunnkrets:	1105 Krillås
Veiadresse:	Vettrelia 18, gatenr 1315	Valgkrets:	4 Risenga
	1392 Vettre	Kirkesogn:	1070301 Østenstad
Oppdatert:	01.01.2024	Tettsted:	801 Oslo

Eiendomsopplysninger

Matrikkel:

Type:	Best. grunneiendom	Tinglyst:	Ja	Reg.landbruksreg.:	Nei
Bruksnavn:	P 5B	Matrikkelført:	Ja	Antall teiger:	1
Etableringsdato:	22.09.1978	Har festegrund:	Nei	Seksjonert:	Nei
Areal:	467,2 kvm	Skyld:	0,01		
Arealkilde:	Beregnet Areal				
Arealmerknad:					

Om fullstendighet og nøyaktighet i matrikkelutskriften:

Ambita tar forbehold om at informasjon som hentes fra Matrikkelen kan avvike fra de faktiske forhold, og at grensepunkter mv. kan mangle helt eller delvis eller være feil registrert i Matrikkelen. Ambitas eiendomsutskrift viser arealet som er en geometrisk beregning basert på eiendommens grenselinjer. I de tilfeller grensene er markert som fiktive brukes i stedet oppgitt areal hvis dette finnes i Matrikkelen. Ambita er ikke ansvarlig for tap som oppstår som følge av feil i Eiendomsutskriften.

Ikke tinglyst eierforhold:

Ingen ikke tinglyste eierforhold registrert på matrikkelenheten.

Kulturminner:

Ingen kulturminner registrert på matrikkelenheten.

I Matrikkelen fremgår kun informasjon om fredet kulturminne der det er registrert i Riksantikvarens arkiv på eiendom og bygning. Kulturminner som ikke er registrert i Matrikkelen kan dermed allikevel forekomme på eiendommen. Merk at disse opplysningene ikke omfatter informasjon om eventuell verning / verneklasse for eiendom eller bygningsmasse.

Grunnforurensing:

Ingen grunnforurensing registrert på matrikkelenheten.

I Matrikkelen fremgår kun informasjon om grunnforurensning som eventuelt er registrert på eiendommen i forurensningsmyndighetenes arkiver. Grunnforurensning som ikke er registrert kan dermed allikevel forekomme på eiendommen.

Klage på vedtak i Matrikkelen:

Ingen klage registrert på matrikkelenheten.

Forretninger:

Type	Dato		Rolle	Matrikkel	Arealendring
Omnummerering	Forretning:	01.01.2024	Mottaker	3203/58/205	0,0
	Matrikkelført:	01.01.2024			
Omnummerering	Forretning:	01.01.2020	Mottaker	3203/58/205	0,0
	Matrikkelført:	01.01.2020			
Skylddeling	Forretning:	22.09.1978	Avgiver	3203/58/119	-467,0
	Matrikkelført:		Mottaker	3203/58/205	467,0

Bebyggelsens arealer mv., antall boenheter**Tomannsbolig, vertikaldelt (Kilde: Massivregistrering)****Opplysninger om boliger/bruksenheter:**

Adresse	Type	BRA	Kjøkkenkode	Antall rom	Bad	WC
Vettrelia 18	Bolig					

Bygningsopplysninger:

Næringsgruppe:	Bolig	Bebygd areal:		Rammetillatelse:		
Bygningsstatus:	Tatt i bruk	BRA bolig:		Igangset.till.:		
Energikilde:		BRA annet:		Ferdigattest:		
Oppvarming:		BRA totalt:		Midl. brukstil.:		
Avløp:		Har heis:	Nei	Tatt i bruk (GAB):		
Vannforsyning:				Antall boliger:		1
Bygningsnr:	149823212			Antall etasjer:		1

Etasjeopplysninger:

Nr	Ant. boliger	BRA:	Bolig	Annet	Totalt	BTA:	Bolig	Annet	Totalt
H01	1								

Kulturminner:

Ingen kulturminner registrert på bygningen.

Oversiktskart



Nøyaktighet (standardavvik)

- 10 cm eller mindre
- 11 - 30 cm.
- 31 - 200 cm
- 201 - 500 cm
- Over 500 cm
- Ikke angitt

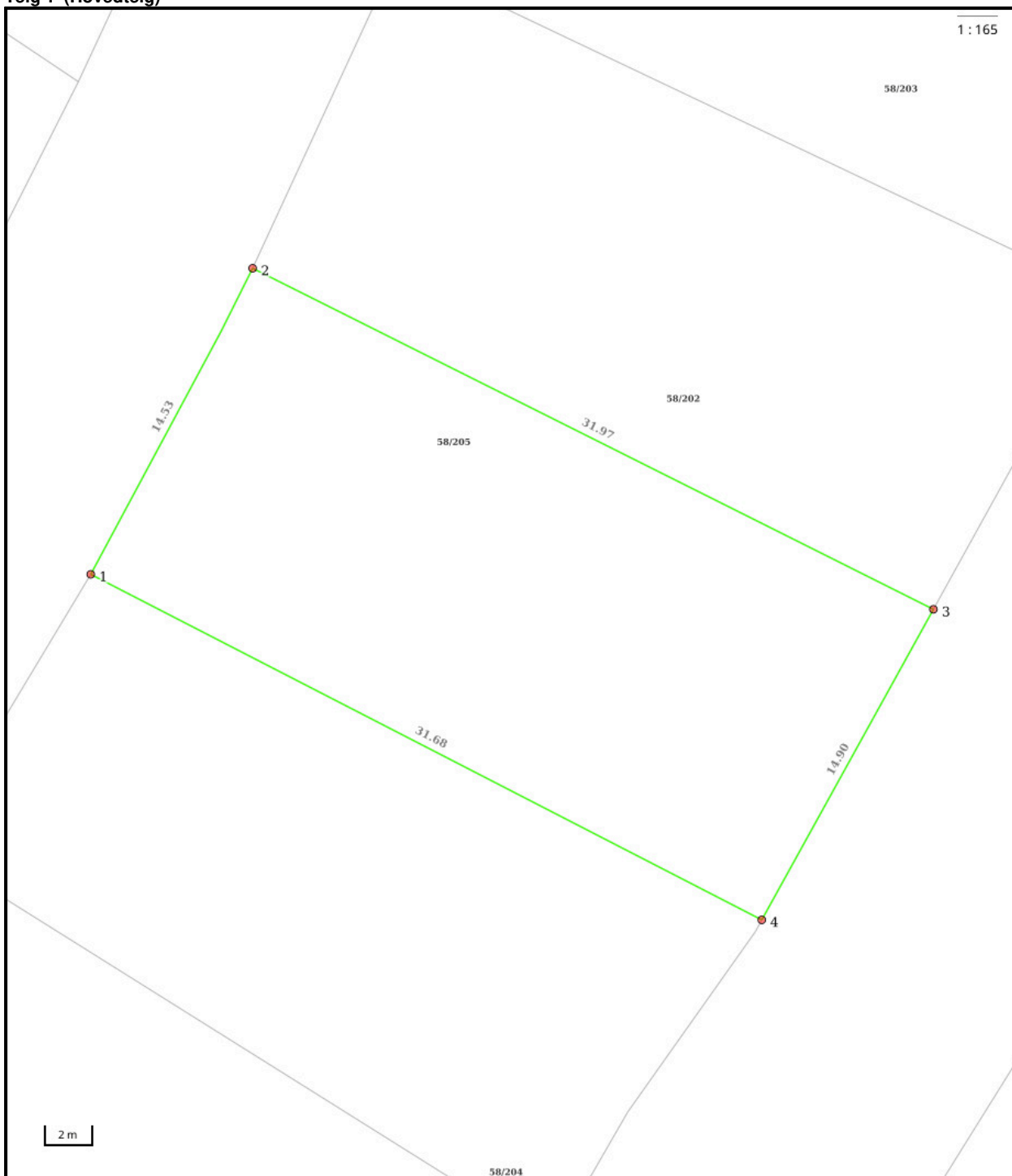
Hjelpelinjer

- Vannkant
- Veikant
- Fiktiv / Teigdeler
- Punktfeste

Symboler

- Bygningspunkt
- Sefrak kulturminne
se ambita.com/sefrak for fargeforklaring

Teig 1 (Hovedteig)



Nøyaktighet (standardavvik)

- 10 cm eller mindre
- 11 - 30 cm.
- 31 - 200 cm
- 201 - 500 cm
- Over 500 cm
- Ikke angitt

Hjelpelinjer

- Vannkant
- Veikant

- Fiktiv / Teigdeler
- Punktfeste

Symboler

- Bygningspunkt
- △ Sefrak kulturminne
se ambita.com/sefrak for fargeforklaring

Areal og koordinater**Areal:** 467,20m²**Arealmerknad:****Koordinatsystem:** EUREF89 UTM sone 32**Ytre avgrensing**

Punkt	Nord	Øst	Lengde ¹	Målemetode	Nøyaktighet	Radius	Merke nedsatt i	Hjelpelinje	Grensepunkttype
1	6 632 894,14	582 293,14	14,53m	Terrengmålt	10	-255,00	Ikke spesifisert	Nei	Umerket
2	6 632 907,55	582 298,74	31,97m	Terrengmålt	10		Ikke spesifisert	Nei	Umerket
3	6 632 895,88	582 328,50	14,90m	Terrengmålt	10		Ikke spesifisert	Nei	Umerket
4	6 632 882,24	582 322,50	31,68m	Terrengmålt	10		Ikke spesifisert	Nei	Umerket

(1) Lengden fra punktet til neste punkt i rekken.

Om fullstendighet og nøyaktighet i utskriften:

Ambita tar forbehold om at informasjon som hentes fra Matrikkelen kan avvike fra de faktiske forhold, og at grensepunkter mv. kan mangle helt eller delvis eller være feil registrert i Matrikkelen. Ambitas kartutskrift viser arealet som er en geometrisk beregning basert på eiendommens grenselinjer. I de tilfeller grensene er markert som fiktive brukes i stedet oppgitt areal hvis dette finnes i Matrikkelen. Ambita er ikke ansvarlig for tap som oppstår som følge av feil i kartutskriften.



Asker kommune

Adresse: Katrineåsveien 20, 3440 RØYKEN

Telefon: 66 70 00 00

Utskriftsdato: 21.04.2026

Planopplysninger

EM §6-7

Oppdragstakerens undersøkelses- og opplysningsplikt

Kilde: Asker kommune

Kommunenr.	3203	Gårdsnr.	58	Bruksnr.	205	Festenr.		Seksjonsnr.	
Adresse	Vettrelia 18, 1392 VETTRE								

Opplysningene omfatter gjeldende planer og pågående planarbeid for eiendommen. Nærmere opplysninger om den enkelte plan med dokumenter, mindre endringer, etc finnes på internett, se lenker under. Oppgitte delarealer viser planinformasjon på eiendommen.

Det tas forbehold om riktigheten eller fullstendigheten av opplysningene i dette dokumentet. Det kan ikke rettes krav som følge av at disse opplysningene benyttes som grunnlag for beslutninger.

Plantyper med treff

- Kommuneplaner
- Reguleringsplaner
- Kommuneplaner under arbeid
- Bebyggelsesplaner

Plantyper uten treff

- Kommunedelplaner
- Reguleringsplaner under bakken
- Reguleringsplaner under arbeid
- Reguleringsplaner under arbeid i nærheten
- Bebyggelsesplaner under bakken
- Kommunedelplaner under arbeid
- Reguleringsplaner over bakken
- Reguleringsplaner bunn
- Bebyggelsesplaner over bakken
- Midlertidige forbud

Kommuneplaner

Besøk kommunens hjemmeside for mer informasjon.

Id	2020100
Navn	Kommuneplan for Asker 2023 - 2035
Plantype	Kommuneplanens arealdel
Status	Endelig vedtatt arealplan
Ikrafttredelse	13.06.2023
Bestemmelser	- https://www.arealplaner.no/3203/dokumenter/15388/2020100_Bestemmelser_oppdatert_06_05_2025.pdf
Delarealer	<p>Delareal 56 m² Arealbruk Veg,Nåværende</p> <p>Delareal 411 m² Arealbruk Boligbebyggelse,Nåværende</p> <p>Delareal 467 m² BestemmelseOmrådenavn #8 Nullvekst nord KPBestemmelseHjemmel byggegrenser, utbyggingsvolum og funksjonskrav</p>

Kommuneplaner under arbeid

Besøk kommunens hjemmeside for mer informasjon.

Id	2020100
Navn	Kommuneplan for Asker 2023 - 2035
Status	Endelig vedtatt arealplan
Plantype	Kommuneplanens arealdel

Reguleringsplaner

Besøk kommunens hjemmeside for mer informasjon.

Id	0220147
Navn	Vetrekollen
Plantype	Eldre reguleringsplan
Status	Endelig vedtatt arealplan
Ikrafttredelse	05.03.1962
Bestemmelser	- https://www.arealplaner.no/3203/dokumenter/326/147_bestemmelser.pdf
Delarealer	Delareal 411 m ² Formål Frittliggende småhusbebyggelse

Id	0220146B
Navn	Slemmestadveien - Konglungveien
Plantype	Eldre reguleringsplan
Status	Endelig vedtatt arealplan
Ikrafttredelse	02.09.1982
Delarealer	Delareal 56 m ² Formål Kjørevei

Bebyggelsesplaner

Besøk kommunens hjemmeside for mer informasjon.

Id	0220147_1
Navn	Beb.plan Vetrekollen
Plantype	Bebyggelsesplan ihht. Reguleringsplan
Status	Endelig vedtatt arealplan
Ikrafttredelse	05.03.1962



Asker kommune

Adresse: Katrineåsveien 20, 3440 RØYKEN

Telefon: 66 70 00 00

Kommunale gebyrer 2026

EM §6-7

Oppdragstakerens undersøkelses- og opplysningsplikt

Kilde: Asker kommune

Kommunenr.	3203	Gårdsnr.	58	Bruksnr.	205	Festenr.		Seksjonsnr.	
Adresse	Vettrelia 18, 1392 VETTRE								

Kommunale gebyrer fakturert på eiendommen i 2025

Kommunale gebyrer er en kombinasjon av forskudd, abonnement og enkeltgebyrer fakturert etter levert tjeneste. Vi kjenner ikke samlet gebyr for en eiendom for et år før året er omme. Denne rapporten sammenstiller dette for fjoråret, med summer fordelt per fagområde. Tjenestene vil normalt ha en prisøkning hvert år, samt at forbruk på ulike tjenester kan variere fra år til år.

Gebyr	Fakturert beløp i 2025
Avløp	5 724,22 kr
Feiing	355,00 kr
Renovasjon	5 559,60 kr
Vann	5 465,26 kr

FORBEHOLD VED UTLIVERING AV INFORMASJON I FORBINDELSE MED EIENDOMSFORESPØRSLER:

Det tas forbehold om riktigheten eller fullstendigheten av opplysningene i dette dokumentet. Det kan ikke rettes krav som følge av at disse opplysningene benyttes som grunnlag for beslutninger.



Asker
kommune

Postadresse: Katrineåsveien 20, 3440 RØYKEN

Telefon: 66 70 00 00

E-post: post@asker.kommune.no

Dato: 23.04.2026

MEGLEROPPLYSNINGER

1800 Vei, vann og avløp

Gnr:	58	Bnr:	205	Fnr:		Snr:	
Adresse:	Vettrelia 18, 1392 VETTRE						

Vegadkomst

Ankomst fra	Offentlig veg <input checked="" type="checkbox"/> Via privat stikkvei <input type="checkbox"/>	Privat veg <input type="checkbox"/>	Ingen vegadkomst <input type="checkbox"/>
Merknad:			

Tilkobling til vann og avløp

Tilknyttet offentlig vann via privat stikkledning?	Ja <input checked="" type="checkbox"/>	Nei <input type="checkbox"/>
Hvis nei, merknad:		

Tilknyttet offentlig avløp via privat stikkledning?	Ja <input checked="" type="checkbox"/>	Nei <input type="checkbox"/>
Hvis nei, merknad:		

*Asker kommune tar forbehold om at informasjonen kan inneholde feil eller mangler.
Eventuelle slike feil/mangler vil ikke medføre erstatningsansvar for kommunen.*



Asker
kommune

Postadresse: Katrineåsveien 20, 3440 Røyken
Telefon: 66 70 00 00
post@asker.kommune.no

Dato: 23.04.2026

MEGLEROPPLYSNINGER

Gnr:	58	Bnr:	205	Fnr:		Snr:	
Adresse:	Vettrelia 18, 1392 VETTRE						

Avtaler og priser for husholdningsrenovasjon:

<https://www.asker.kommune.no/avfall-og-gjenvinning/renovasjonsgebyr/>

Priser og beregninger for vann og avløp:

<https://www.asker.kommune.no/vann-og-avlop/priser-og-beregninger/>

Vann/avløp

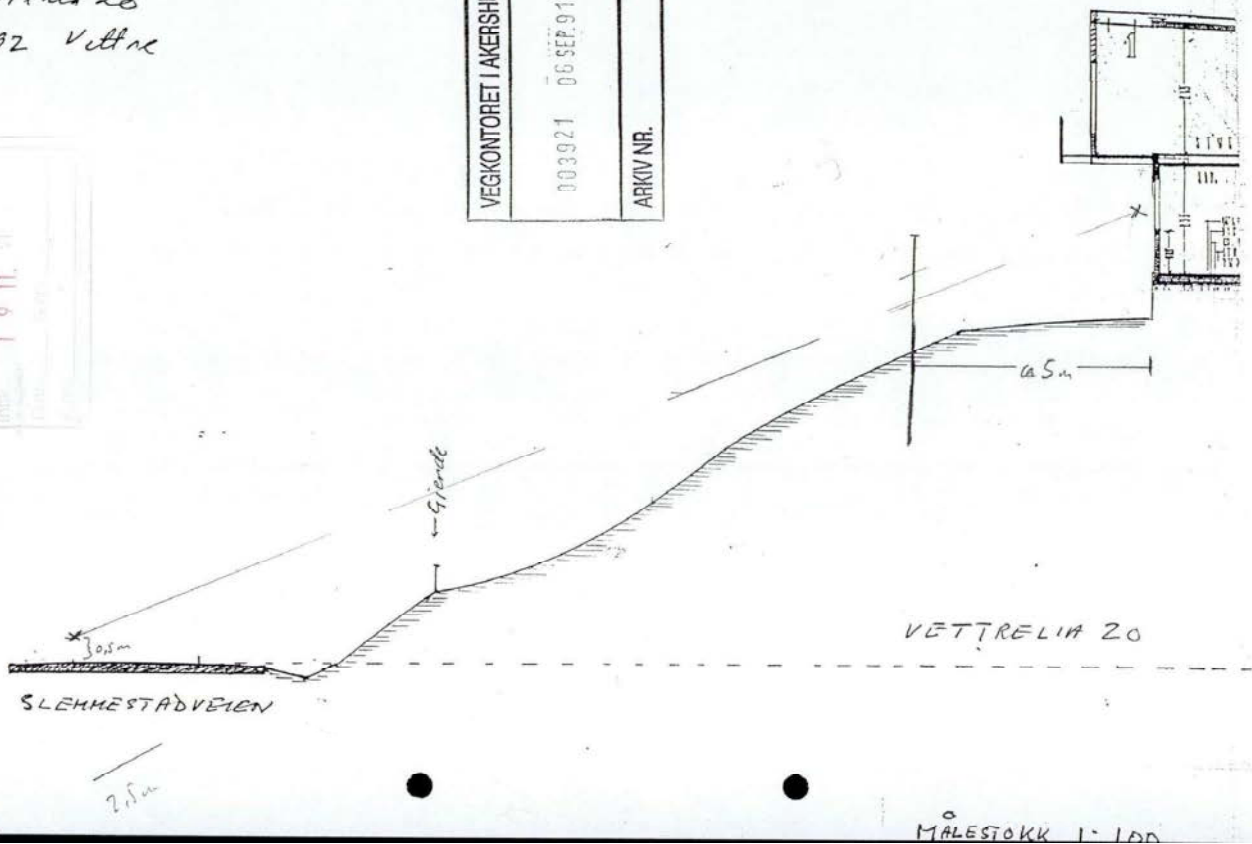
Har eiendommen vannmåler?	Ja <input checked="" type="checkbox"/>	Nei <input type="checkbox"/>
Hvis nei, antall m3 pr. år:		
Sameie:		<input type="checkbox"/>
Ikke tilknyttet:		<input type="checkbox"/>

*Asker kommune tar forbehold om at informasjonen kan inneholde feil eller mangler.
Eventuelle slike feil/mangler vil ikke medføre erstatningsansvar for kommunen.*

Tor Dagfinn Andersen
Vettrelia 20
1392 Vettne

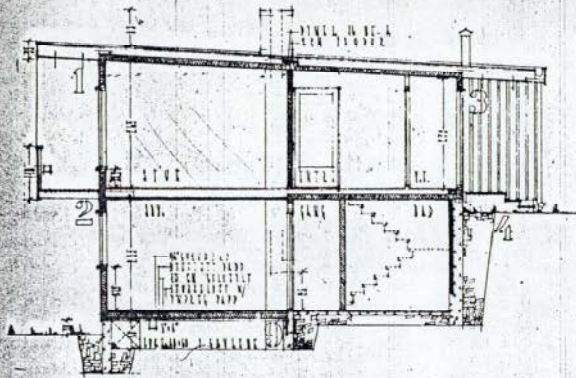
ASKER KOMMUNE
1911
1911

VEGKONTORET I AKERSHUS
003921 06 SEP. 91
ARKIV NR.

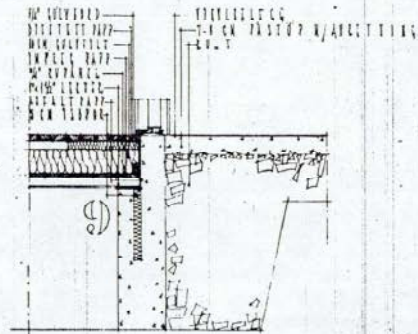


Tor Dagfinn Andersen
Vettrelia 20
1392 VETTRE

ASKER
AVTOR
00193 26.11.17



SNITT 1-2.



DETALJ

SNITT-TEGNING som viser situasjonen før
utbygging. NB! Tegningen er speilvendt!

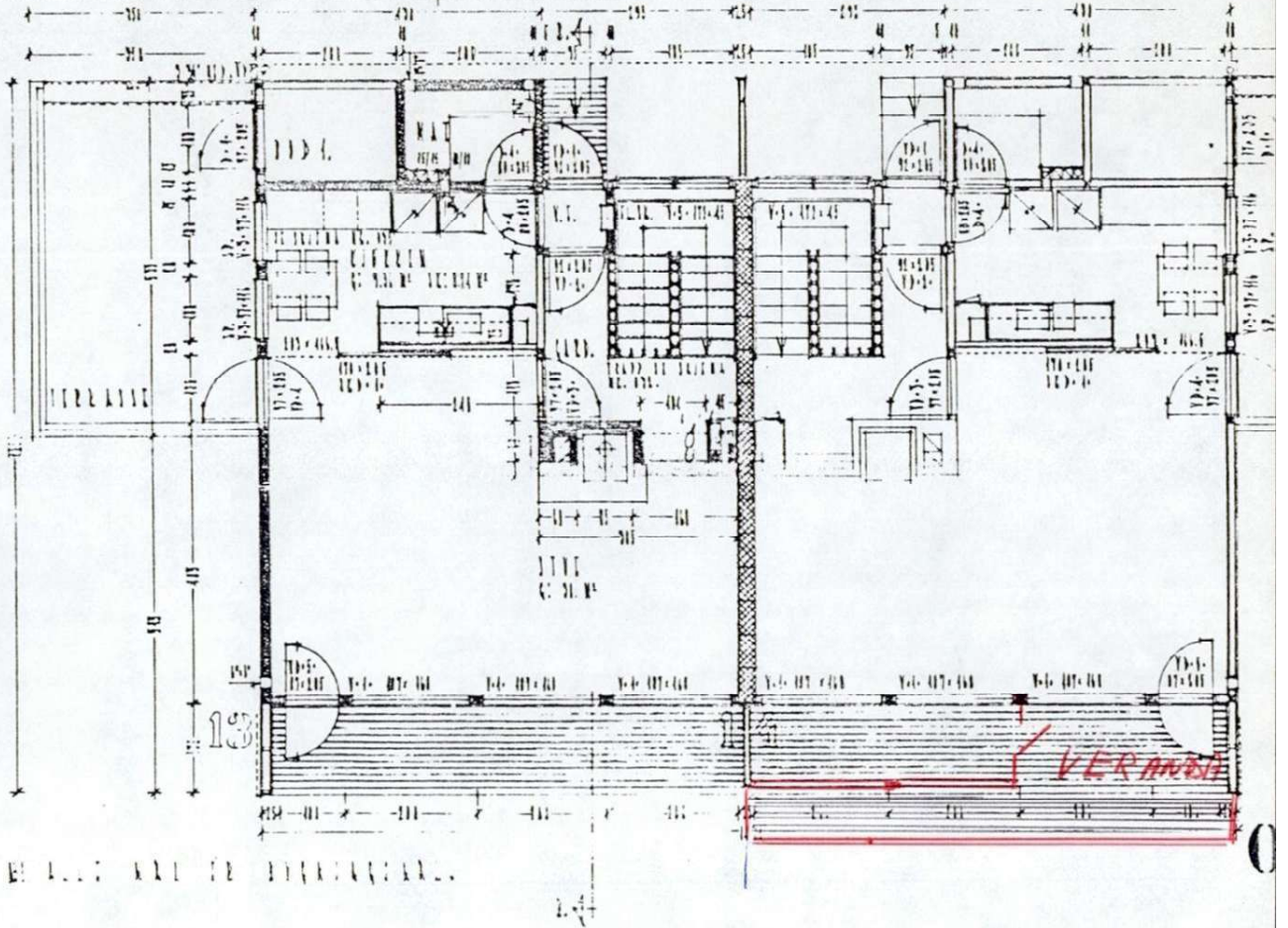
09

DETALJER
B
GURHAN EIDE ARKITEKT W. N. A. S.
BARNHØIEN 8, 0610 ILS, 0100 OSLO

Tor Dagfinn Andersen
Vettrelia 20
1392 VETTRE

VETTRELIA 18

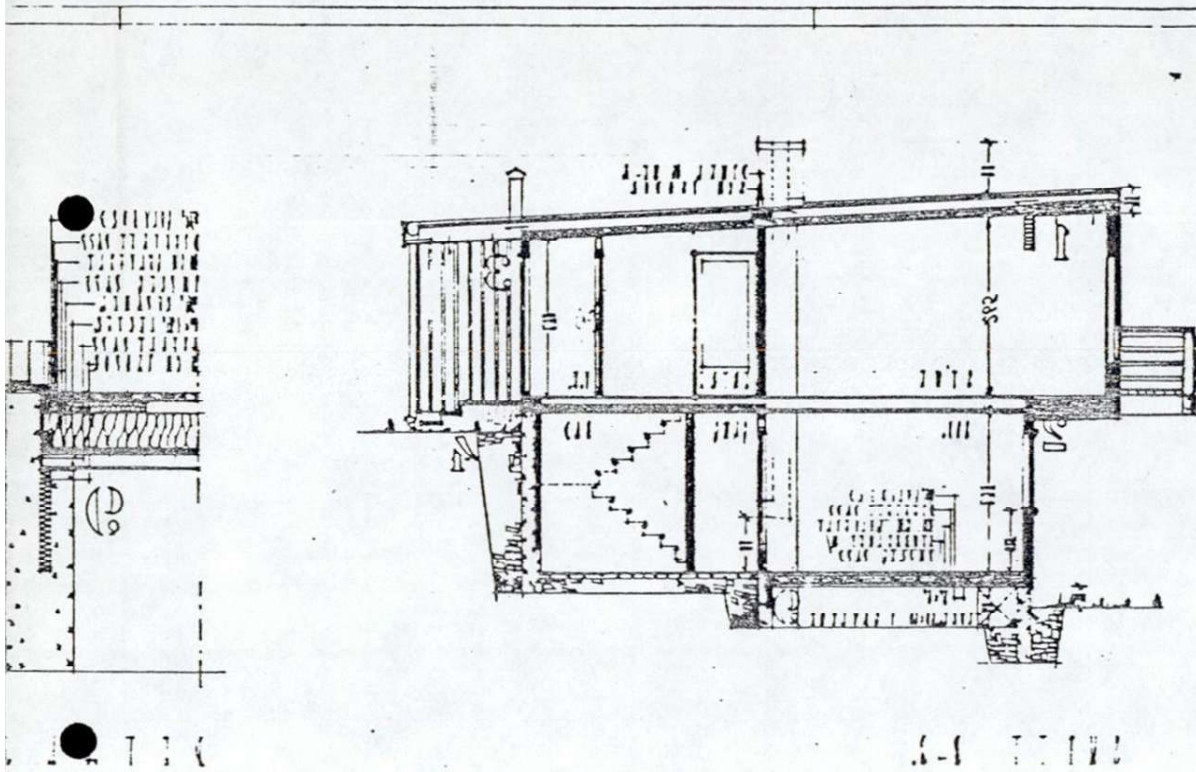
ASKER
BYGNINGSVESEN
00193 26.01.87



ETASJEPLAN som viser leiligheten før utbygging. På tegningen til naboens leilighet er det tegnet inn den utvidelsen av stua med en smal veranda utenfor denne som ble utført for noen år tilbake.

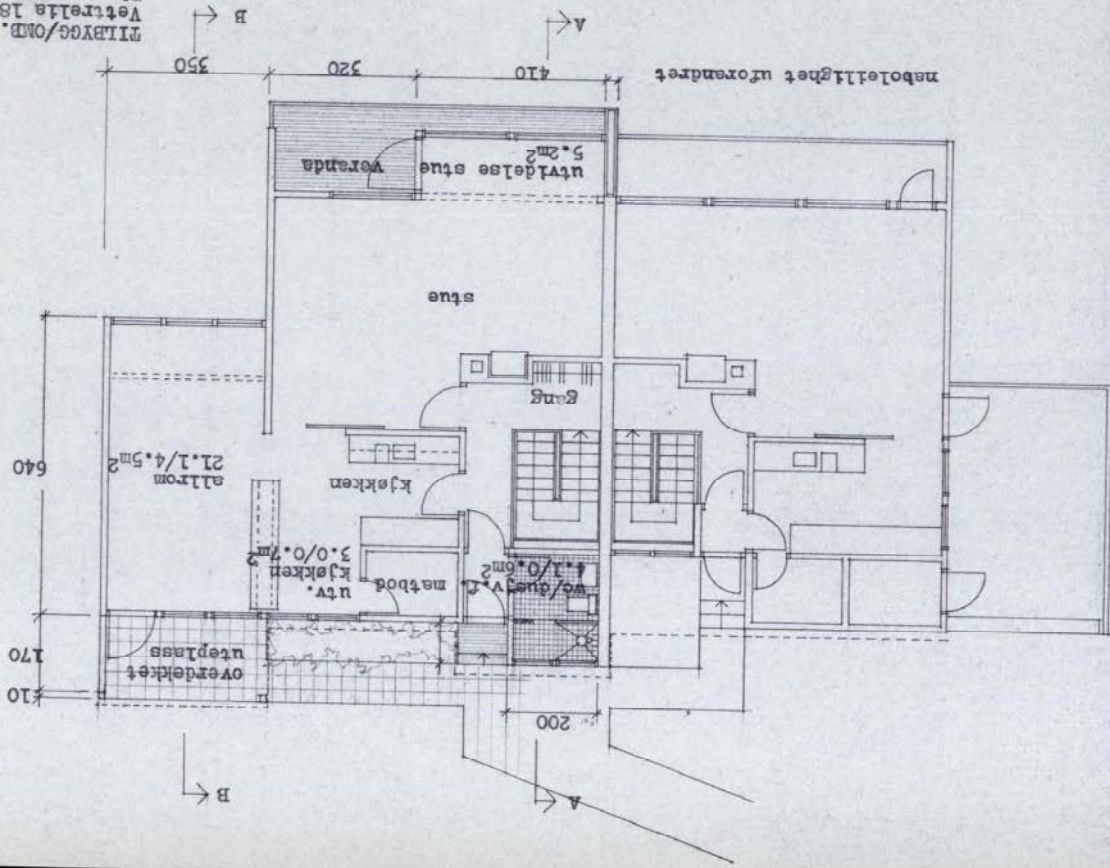
Tor Dagfinn Andersen
Vettrelia 20
1392 VETTRE

ASKER
BYGNINGSVESEN
00193 26.01.87

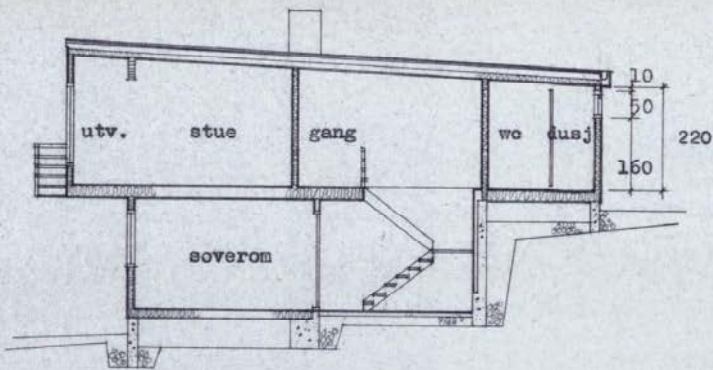


SNITT-TEGNING som viser situasjonen etter
utbygging.

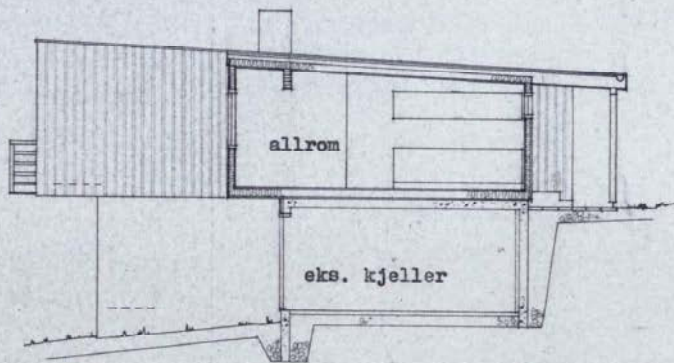
Plan 1:100 7.3.78
Vestreile 18, Vestre
Tilbygg/OMB. SKAGEN



1:100 7.3.78
Vestreile 18, Vestre
Tilbygg/OMB. SKAGEN



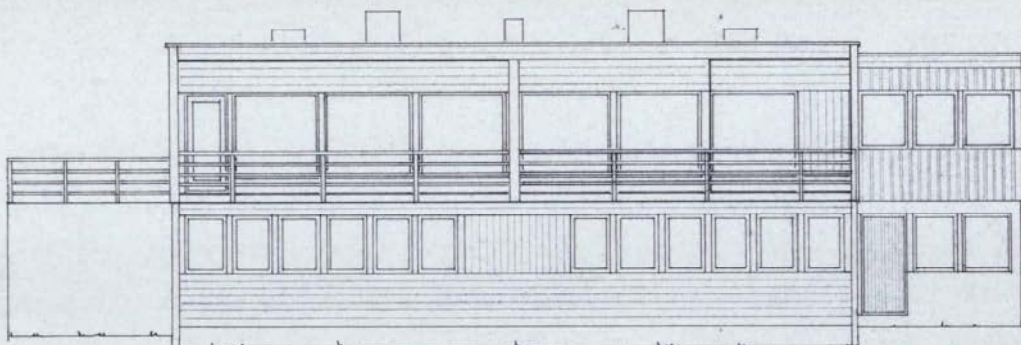
SNITT A-A



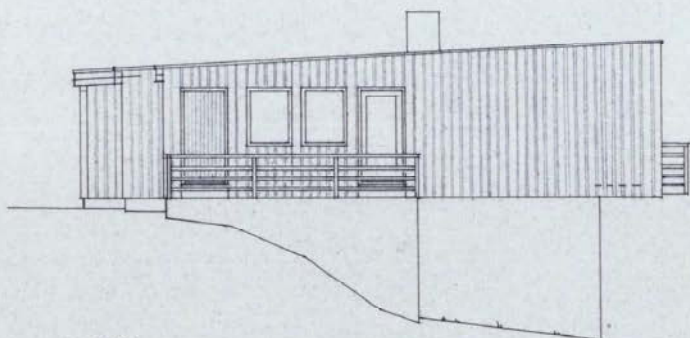
SNITT B-B

TILBYGG/OMBYGGING FOR SKAGEMO
 Vettrelia 18, Vettre
 Snitt MA1 1:100 7.3.78

4303
BYGNINGSBYGG
06321 10.30.78



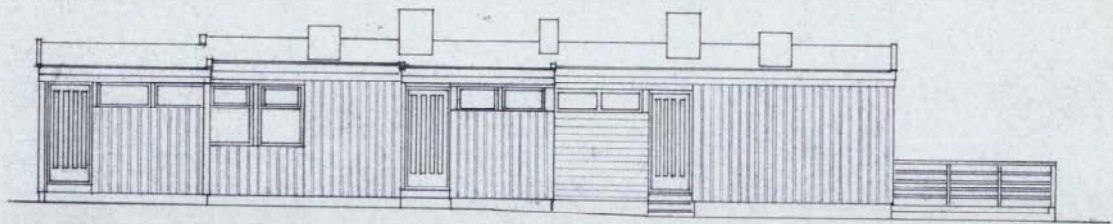
ØST



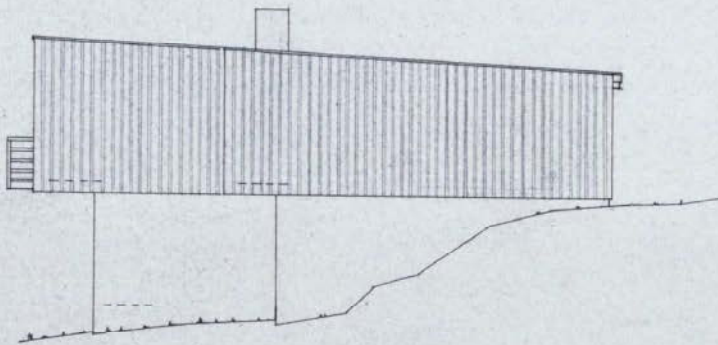
SYD

TILBYGG/OMBYGGING FOR SKAGEMO
Vettrelia 18, Vettre
Fasader MÅL 1:100 7.3.78

ARKIT
PROJEKT
00521-1989-70



VEST



NORD

TILBYGG/OMBYGGING FOR SKAGEMO
Vettrelia 18, Vettre
Fasader MÅL 1:100 7.3.78

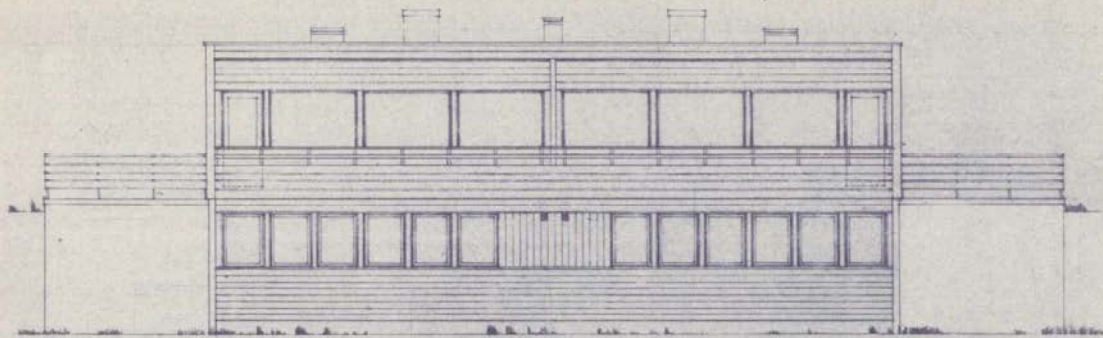
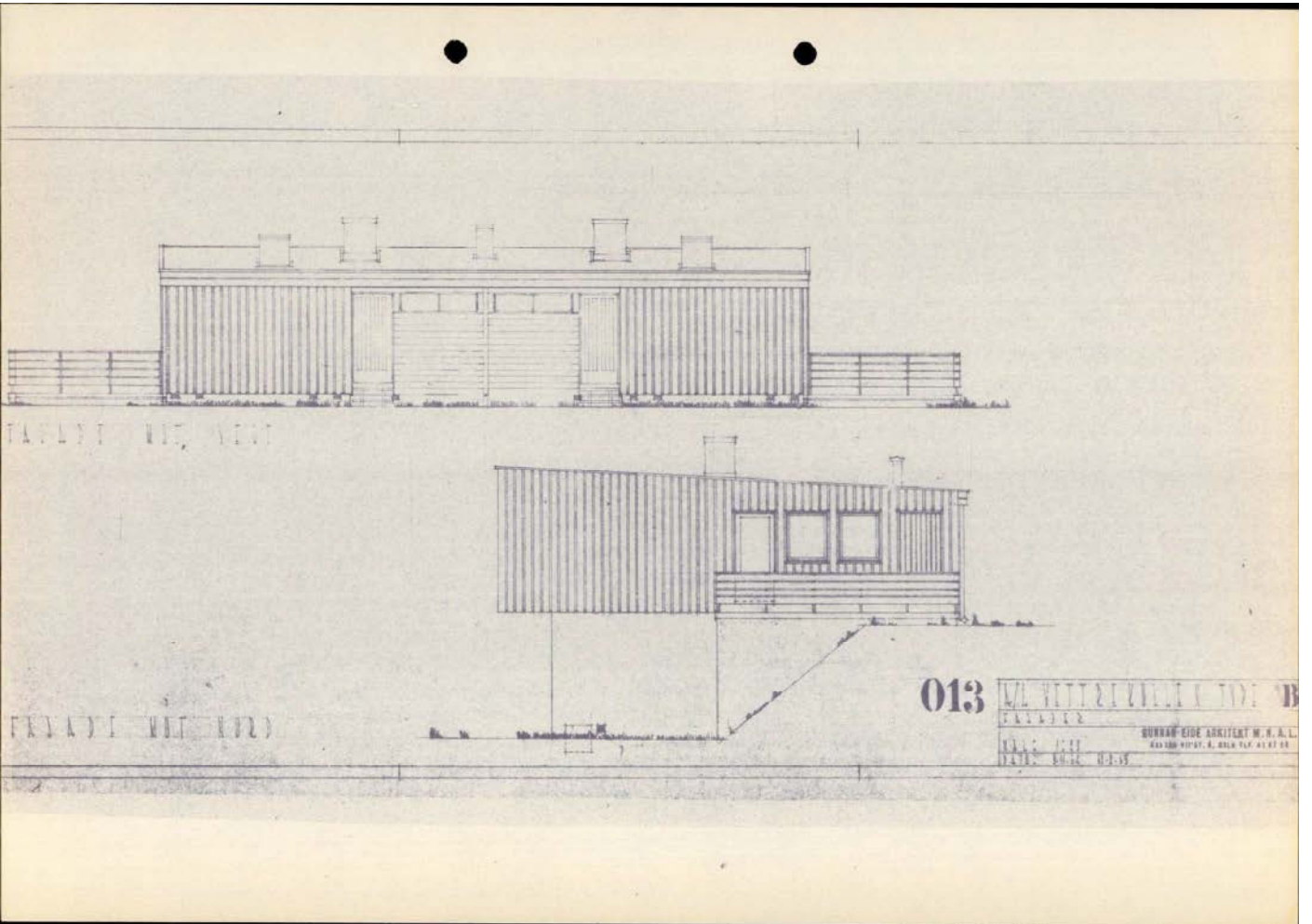


PLATE VII

014
ALL INFORMATION CONTAINED
HEREIN IS UNCLASSIFIED
DATE 10-18-84 BY 60324 BJS

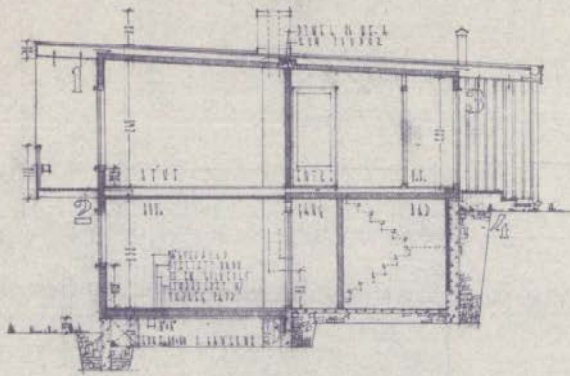


FRONT VIEW

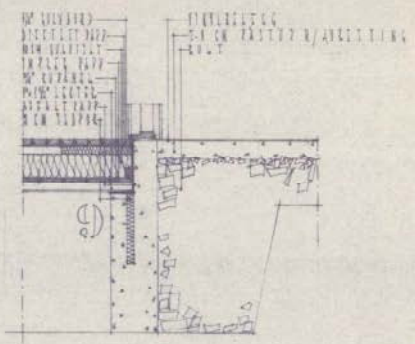
FRONT VIEW

013

W. L. VITTORELLI & SONS
ARCHITECTS
DURHAM ROAD ARCHITECT W.A.A.L.
433-435 HIGHWAY 4, BRISBANE QLD 4101



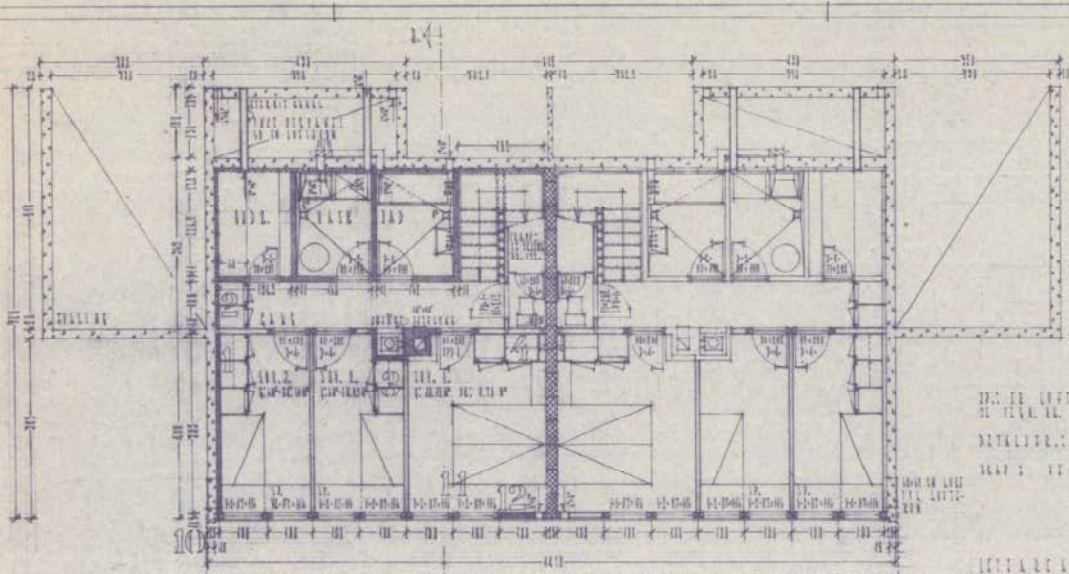
SECTION 1-1



DETAIL 1

09

DRAWN BY: J. L. ...
 CHECKED BY: ...
 DATE: ...
 ARCHITECT: ...
 1000 ...
 ...
 ...



W' ALLI BUL TO 188, 189, 190, 191, 192, 193, 194, 195, 196, 197, 198, 199, 200, 201, 202, 203, 204, 205, 206, 207, 208, 209, 210, 211, 212, 213, 214, 215, 216, 217, 218, 219, 220, 221, 222, 223, 224, 225, 226, 227, 228, 229, 230, 231, 232, 233, 234, 235, 236, 237, 238, 239, 240, 241, 242, 243, 244, 245, 246, 247, 248, 249, 250, 251, 252, 253, 254, 255, 256, 257, 258, 259, 260, 261, 262, 263, 264, 265, 266, 267, 268, 269, 270, 271, 272, 273, 274, 275, 276, 277, 278, 279, 280, 281, 282, 283, 284, 285, 286, 287, 288, 289, 290, 291, 292, 293, 294, 295, 296, 297, 298, 299, 300, 301, 302, 303, 304, 305, 306, 307, 308, 309, 310, 311, 312, 313, 314, 315, 316, 317, 318, 319, 320, 321, 322, 323, 324, 325, 326, 327, 328, 329, 330, 331, 332, 333, 334, 335, 336, 337, 338, 339, 340, 341, 342, 343, 344, 345, 346, 347, 348, 349, 350, 351, 352, 353, 354, 355, 356, 357, 358, 359, 360, 361, 362, 363, 364, 365, 366, 367, 368, 369, 370, 371, 372, 373, 374, 375, 376, 377, 378, 379, 380, 381, 382, 383, 384, 385, 386, 387, 388, 389, 390, 391, 392, 393, 394, 395, 396, 397, 398, 399, 400, 401, 402, 403, 404, 405, 406, 407, 408, 409, 410, 411, 412, 413, 414, 415, 416, 417, 418, 419, 420, 421, 422, 423, 424, 425, 426, 427, 428, 429, 430, 431, 432, 433, 434, 435, 436, 437, 438, 439, 440, 441, 442, 443, 444, 445, 446, 447, 448, 449, 450, 451, 452, 453, 454, 455, 456, 457, 458, 459, 460, 461, 462, 463, 464, 465, 466, 467, 468, 469, 470, 471, 472, 473, 474, 475, 476, 477, 478, 479, 480, 481, 482, 483, 484, 485, 486, 487, 488, 489, 490, 491, 492, 493, 494, 495, 496, 497, 498, 499, 500, 501, 502, 503, 504, 505, 506, 507, 508, 509, 510, 511, 512, 513, 514, 515, 516, 517, 518, 519, 520, 521, 522, 523, 524, 525, 526, 527, 528, 529, 530, 531, 532, 533, 534, 535, 536, 537, 538, 539, 540, 541, 542, 543, 544, 545, 546, 547, 548, 549, 550, 551, 552, 553, 554, 555, 556, 557, 558, 559, 560, 561, 562, 563, 564, 565, 566, 567, 568, 569, 570, 571, 572, 573, 574, 575, 576, 577, 578, 579, 580, 581, 582, 583, 584, 585, 586, 587, 588, 589, 590, 591, 592, 593, 594, 595, 596, 597, 598, 599, 600, 601, 602, 603, 604, 605, 606, 607, 608, 609, 610, 611, 612, 613, 614, 615, 616, 617, 618, 619, 620, 621, 622, 623, 624, 625, 626, 627, 628, 629, 630, 631, 632, 633, 634, 635, 636, 637, 638, 639, 640, 641, 642, 643, 644, 645, 646, 647, 648, 649, 650, 651, 652, 653, 654, 655, 656, 657, 658, 659, 660, 661, 662, 663, 664, 665, 666, 667, 668, 669, 670, 671, 672, 673, 674, 675, 676, 677, 678, 679, 680, 681, 682, 683, 684, 685, 686, 687, 688, 689, 690, 691, 692, 693, 694, 695, 696, 697, 698, 699, 700, 701, 702, 703, 704, 705, 706, 707, 708, 709, 710, 711, 712, 713, 714, 715, 716, 717, 718, 719, 720, 721, 722, 723, 724, 725, 726, 727, 728, 729, 730, 731, 732, 733, 734, 735, 736, 737, 738, 739, 740, 741, 742, 743, 744, 745, 746, 747, 748, 749, 750, 751, 752, 753, 754, 755, 756, 757, 758, 759, 760, 761, 762, 763, 764, 765, 766, 767, 768, 769, 770, 771, 772, 773, 774, 775, 776, 777, 778, 779, 780, 781, 782, 783, 784, 785, 786, 787, 788, 789, 790, 791, 792, 793, 794, 795, 796, 797, 798, 799, 800, 801, 802, 803, 804, 805, 806, 807, 808, 809, 810, 811, 812, 813, 814, 815, 816, 817, 818, 819, 820, 821, 822, 823, 824, 825, 826, 827, 828, 829, 830, 831, 832, 833, 834, 835, 836, 837, 838, 839, 840, 841, 842, 843, 844, 845, 846, 847, 848, 849, 850, 851, 852, 853, 854, 855, 856, 857, 858, 859, 860, 861, 862, 863, 864, 865, 866, 867, 868, 869, 870, 871, 872, 873, 874, 875, 876, 877, 878, 879, 880, 881, 882, 883, 884, 885, 886, 887, 888, 889, 890, 891, 892, 893, 894, 895, 896, 897, 898, 899, 900, 901, 902, 903, 904, 905, 906, 907, 908, 909, 910, 911, 912, 913, 914, 915, 916, 917, 918, 919, 920, 921, 922, 923, 924, 925, 926, 927, 928, 929, 930, 931, 932, 933, 934, 935, 936, 937, 938, 939, 940, 941, 942, 943, 944, 945, 946, 947, 948, 949, 950, 951, 952, 953, 954, 955, 956, 957, 958, 959, 960, 961, 962, 963, 964, 965, 966, 967, 968, 969, 970, 971, 972, 973, 974, 975, 976, 977, 978, 979, 980, 981, 982, 983, 984, 985, 986, 987, 988, 989, 990, 991, 992, 993, 994, 995, 996, 997, 998, 999, 1000

DES. DE L'ARCHITECTE G. M. MONTAGNA
 DE L'AN. 18. 111.
 DETAILER. DE L'AN. 18. 111.
 1847 : 11. 111. 111.

04

PROJET : 111. 111.	04
PLAN DE L'ÉTAGE	B
BUREAU D'ARCHITECTURE G. M. MONTAGNA	
30 RUE DE LA PAIX, PARIS	
TÉLÉPHONE : 111. 111.	

147

Stadfestet 05.03.1962

Skriv fra Kommunal- og arbeidsdepartementet

I medhold av § 27 i lov om bygningsvesenet av 22.februar1924 stadfester departementet vedtak av Asker kommunestyre i møte den 20. februar 1962 om *regulering av deler av Vettre, gnr. 58, bnr. 1 og 2 og Aaby, gnr. 60, bnr,16, Asker kommune*, Akershus fylke.

Videre har departementet i medhold av lovens § 3 stadfestet kommunestyrets vedtakt samme dag om *vedtekter* i tilknytning til reguleringen.

Vedtektene lyder:

1. Bebyggelsen skal være åpen med våningshus på ikke over 2 fulle etasjer og uthus (garasje) i en etasje.
2. Våningshus skal plasseres som vist i reguleringsplanen, og med flg. maksimum gesimshøyder:
For 2 etasjes hus: 6,0 m fra ferdig terreng
For 1 og 1 ½ etasjes hus: 4,0 m fra ferdig terreng
3. Våningshusene kan være med inntil 2 leiligheter og størrelsen skal ikke overstige 15 % av tomtens nettoareal.
4. Takoppbygg eller nedskjæringer i takflaten tillates ikke.
5. Bygningens farger skal godkjennes av bygningsrådet.
6. Parseller langs Slemmestadveien tillates ikke å ha atkomst fra denne vei.
7. Eventuelle gjerder oppføres som 0,8 m høyt flettverksgjerde.
8. Ingen tomt må beplantes med trær som kan virke sjenerende på naboer, eventuell tvist avgjøres av bygningsrådet.
9. Parsellselger er ikke berettiget til ved privat servitutt å etablere forhold som står i strid med disse vedtekter.
10. Unntak fra disse vedtekter kan, - hvor særlige grunner taler for det. Tillates av bygningsrådet innenfor rammen av bygningsloven og de gjeldende vedtekter.



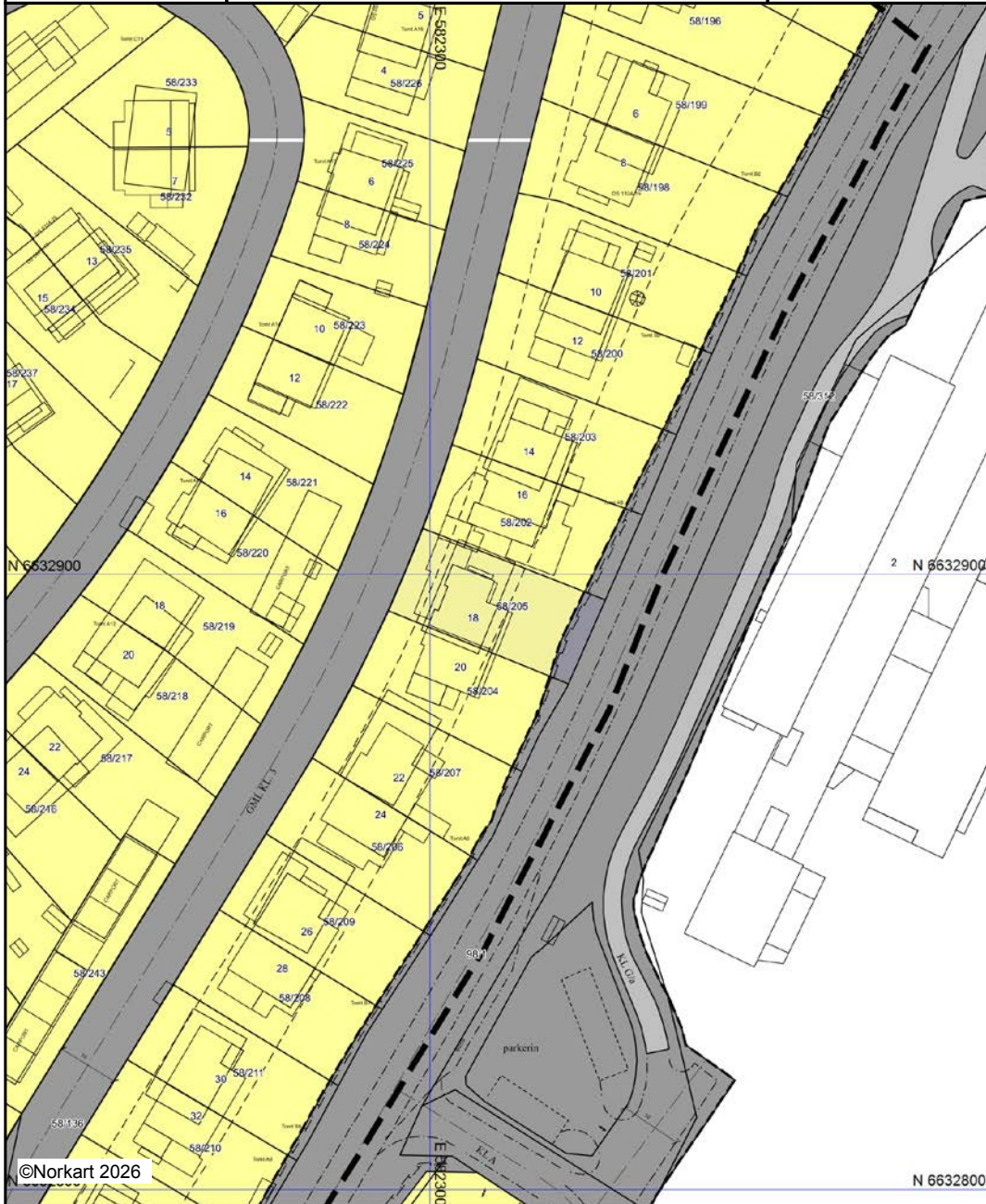
Asker kommune

Reguleringsplankart

Eiendom: 58/205
Adresse: Vettrelia 18
Dato: 21.04.2026
Målestokk: 1:1000







UTM-32



Kartet er produsert fra kommunens beste digitale kartbaser for området og inneholder viktige opplysninger om eiendommen og området omkring. Presentasjonen av informasjon er i samsvar med nasjonal standard. Kartet kan inneholde feil, mangler eller avvik i forhold til kravene i oppgitt standard. Kartet kan ikke benyttes til andre formål enn det formålet det er utlevert til uten samtykke fra kommunen jf. lov om åndsverk.

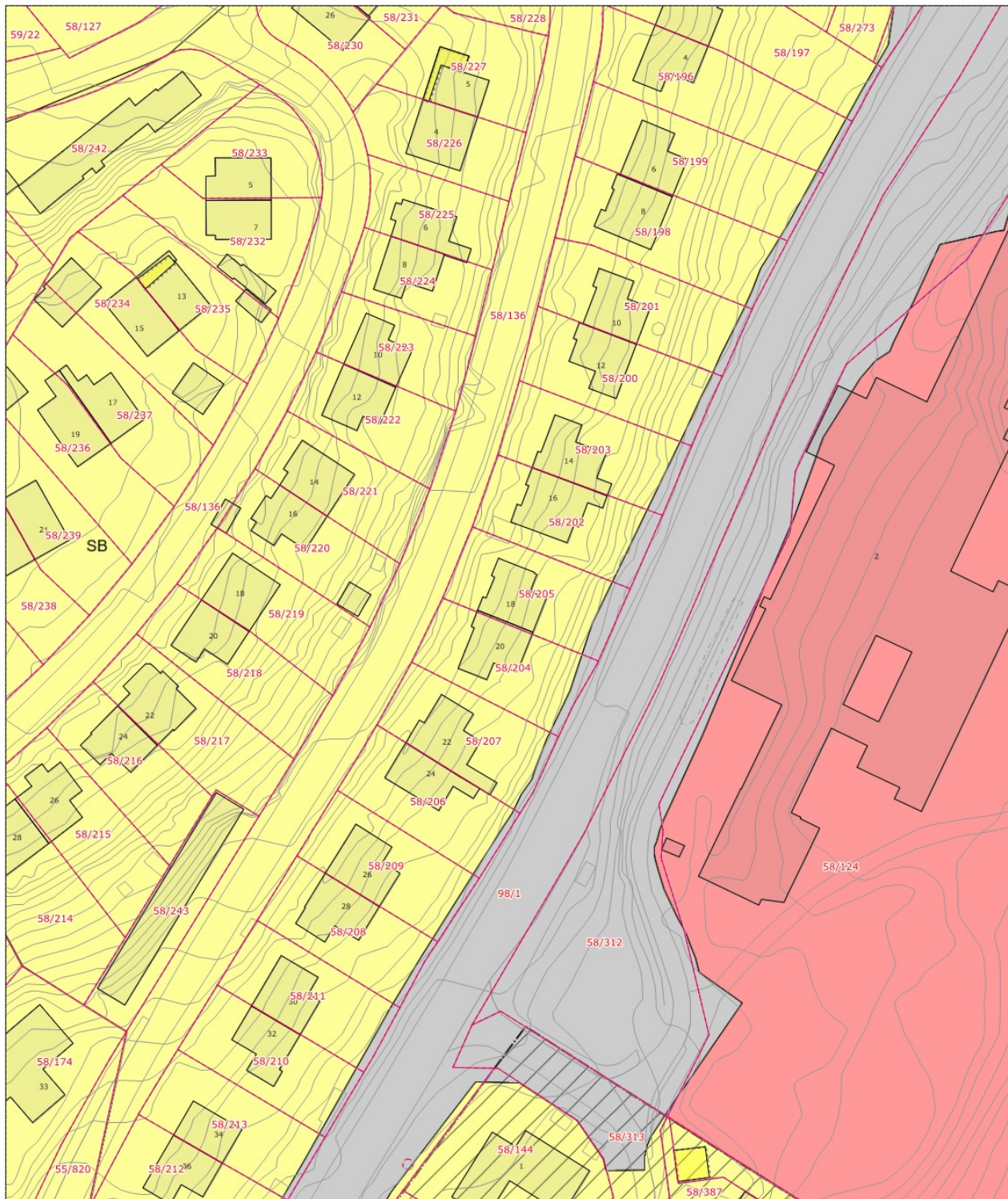
Tegnforklaring



Reguleringsplan/Bebyggelsesplan PBL 1985

-  Frittliggende småhusbebyggelse
-  Kjøreveg
-  Gang-/sykkelveg
-  Parkeringsplass

Felles for reguleringsplan PBL 1985 og 2008

-  Regulerings- og bebyggelsesplanområde
-  Regulerings- og bebyggelsesplanområde
-  Planens begrensning
-  Planens begrensning
-  Formålsgrense
-  Byggegrense
-  Planlagt bebyggelse
-  Regulert senterlinje
-  Regulert kantkjørebane
-  Regulert parkeringsfelt
-  Regulert støyskjerm
-  Målelinje/Avstandslinje
-  Avkjørsel
-  Påskrift reguleringsformål/arealformål
-  Påskrift bredde
-  Påskrift plantilbehør



 <p>Asker kommune</p>	<h2>Kommuneplankart</h2>	 <p>N</p>

Det tas forbehold om evt. feil/mangler i kartgrunnet. I forbindelse med prosjektering/anleggsarbeid må aktuelle faginstans kontaktes.

Kommuneplan - Arealformål

Arealbruk

— Grense

- 100 - Byggeområder (pbl §20-4, 1. ledd nr. 1) (eksisterende)
- 100 - Byggeområder (pbl §20-4, 1. ledd nr. 1) (fremtidig)
- 101 - Bybebyggelse (eksisterende)
- 101 - Bybebyggelse (fremtidig)
- 102 - Tettbebyggelse (eksisterende)
- 102 - Tettbebyggelse (fremtidig)
- 110 - Boligområde (frittliggende, konsentrert, blokker) - (eksisterende)
- 110 - Boligområde (frittliggende, konsentrert, blokker) (fremtidig)
- 120 - Senterområde (hovedsenter, lokalsenter) (eksisterende)
- 120 - Senterområde (hovedsenter, lokalsenter) (fremtidig)
- 130 - Erverv (eksisterende)
- 130 - Erverv (fremtidig)
- 131 - Forretning (eksisterende)
- 131 - Forretning (fremtidig)
- 132 - Kontor (eksisterende)
- 132 - Kontor (fremtidig)
- 133 - Industri (eksisterende)
- 133 - Industri (fremtidig)
- 134 - Lager (eksisterende)
- 134 - Lager (fremtidig)
- 140 - Fritidsbebyggelse (eksisterende)
- 140 - Fritidsbebyggelse (fremtidig)
- 150 - Offentlig bygninger (eksisterende)
- 150 - Offentlig bygninger (fremtidig)
- 155 - Bygninger med særskilt angitt allmennyttig formål - (eksisterende)
- 155 - Bygninger med særskilt angitt allmennyttig formål (fremtidig)
- 160 - Kommunaltekniske anlegg (eksisterende)
- 160 - Kommunaltekniske anlegg (fremtidig)
- 161 - Grav- og urnelund (eksisterende)
- 161 - Grav- og urnelund (fremtidig)
- 162 - Avfallsbehandling (eksisterende)
- 162 - Avfallsbehandling (fremtidig)
- 163 - Kommunalteknisk virksomhet (eksisterende)
- 163 - Kommunalteknisk virksomhet (fremtidig)
- 170 - Friområde (eksisterende)
- 170 - Friområde (fremtidig)
- 171 - Idrettsanlegg (eksisterende)
- 171 - Idrettsanlegg (fremtidig)
- 172 - Park/turveg (eksisterende)
- 172 - Park/turveg (fremtidig)
- 173 - Skiløype (eksisterende)
- 173 - Skiløype (fremtidig)
- 190 - Annet byggeområde (eksisterende)
- 190 - Annet byggeområde (fremtidig)
- 200 - Landbruks- natur og friluftsområder (pbl §20-4, 1. ledd nr. 2) - (eksisterende)
- 200 - Landbruks- natur og friluftsområder (pbl §20-4, 1. ledd nr. 2) - (fremtidig)
- 210 - LNF-område uten betingelser om spredt bebyggelse (eksisterende)
- 210 - LNF-område uten betingelser om spredt bebyggelse (fremtidig)
- 220 - LNF-område med betingelser om spredt bebyggelse (pbl §20-4, 2. ledd bokstav c) (eksisterende)
- 220 - LNF-område med betingelser om spredt bebyggelse (pbl §20-4, 2. ledd bokstav c) (fremtidig)
- 221 - LNF-område der spredt boligbebyggelse er tillatt (eksisterende)
- 221 - LNF-område der spredt boligbebyggelse er tillatt (fremtidig)
- 222 - LNF-område der spredt ervervsbebyggelse som ikke er tilknyttet stedbunden næring er tillatt (eksisterende)
- 222 - LNF-område der spredt ervervsbebyggelse som ikke er tilknyttet stedbunden næring er tillatt (fremtidig)
- 223 - LNF-område der spredt fritidsbebyggelse er tillatt - (eksisterende)
- 223 - LNF-område der spredt fritidsbebyggelse er tillatt (fremtidig)
- 300 - Områder for råstoffutvinning (pbl §20-4, 1. ledd nr. 3) - (eksisterende)
- 300 - Områder for råstoffutvinning (pbl §20-4, 1. ledd nr. 3) - (fremtidig)
- 310 - Gruvedrift (eksisterende)
- 310 - Gruvedrift (fremtidig)
- 320 - Masseuttak (steinbrudd, grustak, sandtak) (eksisterende)
- 320 - Masseuttak (steinbrudd, grustak, sandtak) (fremtidig)
- 330 - Myrareal (eksisterende)
- 330 - Myrareal (fremtidig)
- 400 - Områder som er båndlagt eller skal båndlegges (§20-4, 1. ledd nr. 4) (eksisterende)
- 400 - Områder som er båndlagt eller skal båndlegges (§20-4, 1. ledd nr. 4) (fremtidig)
- ⚡ 410 - Båndlegging etter lov om naturvern (eksisterende)
- ⚡ 410 - Båndlegging etter lov om naturvern (fremtidig)
- ||| 420 - Båndlegging etter lov om kulturminner (eksisterende)
- ||| 420 - Båndlegging etter lov om kulturminner (fremtidig)









































Kommuneplan - Arealformål

- ||| 420 - Båndlegging etter lov om kulturminner (fremtidig)
 - \ 460 - Båndlegging for forsvaret (eksisterende)
 - / 460 - Båndlegging for forsvaret (fremtidig)
 - 470 - Områder som skal reguleres etter pbl (eksisterende)
 - 470 - Områder som skal reguleres etter pbl (fremtidig)
 - ▽ 490 - Områder etter annet lowerk (eksisterende)
 - ▽ 490 - Områder etter annet lowerk (fremtidig)
 - ⊗ 499 - Båndlegging etter flere lowerk (eksisterende)
 - ⊗ 499 - Båndlegging etter flere lowerk (fremtidig)
 - 500 - Områder for særskilt bruk eller vern av sjø og vassdrag (pbl §20-4, 1. ledd nr. 5) (eksisterende)
 - 500 - Områder for særskilt bruk eller vern av sjø og vassdrag (pbl §20-4, 1. ledd nr. 5) (fremtidig)
 - 510 - Vann med restriksjon (drikkevannskilde e.l.) (eksisterende)
 - 510 - Vann med restriksjon (drikkevannskilde e.l.) (fremtidig)
 - 520 - Vannareal for allment friluftsliv
 - 521 - Småbåthavn (eksisterende)
 - 521 - Småbåthavn (fremtidig)
 - 522 - Idrettsområde (eksisterende)
 - 522 - Idrettsområde (fremtidig)
 - 530 - Vannareal for allmenn flerbruk
 - 531 - Ferdselsområde (eksisterende)
 - 531 - Ferdselsområde (fremtidig)
 - 532 - Fiskeområde (eksisterende)
 - 532 - Fiskeområde (fremtidig)
 - 533 - Akvakulturområde (eksisterende)
 - 533 - Akvakulturområde (fremtidig)
 - 540 - LNF-område is sjø og vassdrag (eksisterende)
 - 540 - LNF-område is sjø og vassdrag (fremtidig)
 - 541 - Friluftsområde i sjø og vassdrag (eksisterende)
 - 541 - Friluftsområde i sjø og vassdrag (fremtidig)
 - 542 - Naturområde i sjø og vassdrag (eksisterende)
 - 542 - Naturområde i sjø og vassdrag (fremtidig)
 - 590 - Annen særskilt bruk eller vern (eksisterende)
 - 590 - Annen særskilt bruk eller vern (fremtidig)
 - 600 - Viktige ledd i kommunikasjonssystemet (pbl §20-4, 1. ledd nr. 6) (eksisterende)
 - 600 - Viktige ledd i kommunikasjonssystemet (pbl §20-4, 1. ledd nr. 6) (fremtidig)
 - 610 - Vegareal (eksisterende)
 - 610 - Vegareal (fremtidig)
 - 620 - Parkering (eksisterende)
 - 620 - Parkering (fremtidig)
 - 630 - Fotgjengerstrøk (eksisterende)
 - 630 - Fotgjengerstrøk (fremtidig)
 - 631 - Bilfritt trafikkeareal (eksisterende)
 - 631 - Bilfritt trafikkeareal (fremtidig)
 - 632 - Gang- og sykkelareal (eksisterende)
 - 632 - Gang- og sykkelareal (fremtidig)
 - 640 - Terminal (eksisterende)
 - 640 - Terminal (fremtidig)
 - 641 - Terminalbygg (eksisterende)
 - 641 - Terminalbygg (fremtidig)
 - 650 - Jernbaneareal (eksisterende)
 - 650 - Jernbaneareal (fremtidig)
 - 660 - Sporvegsareal (eksisterende)
 - 660 - Sporvegsareal (fremtidig)
 - 670 - Flyplass (eksisterende)
 - 670 - Flyplass (fremtidig)
 - 680 - Havn (eksisterende)
 - 680 - Havn (fremtidig)
- Arealformål
- / Grense
 - 1000 - Bebyggelse og anlegg - generalisert (utgått etter 2011) - (eksisterende)
 - 1000 - Bebyggelse og anlegg - generalisert (utgått etter 2011) - (fremtidig)
 - 1001 - Bebyggelse og anlegg - (eksisterende)
 - 1001 - Bebyggelse og anlegg - (fremtidig)
 - 1110 - Boligbebyggelse - (eksisterende)
 - 1110 - Boligbebyggelse - (fremtidig)
 - 1120 - Fritidsbebyggelse - (eksisterende)
 - 1120 - Fritidsbebyggelse - (fremtidig)
 - 1130 - Sentrumsformål - (eksisterende)
 - 1130 - Sentrumsformål - (fremtidig)
 - 1140 - Kjøpesenter - (eksisterende)
 - 1140 - Kjøpesenter - (fremtidig)
 - 1150 - Forretninger - (eksisterende)
 - 1150 - Forretninger - (fremtidig)
 - 1160 - Offentlig eller privat tjenesteyting - (eksisterende)
 - 1160 - Offentlig eller privat tjenesteyting - (fremtidig)

Kommuneplan - Arealformål

- 1160 - Offentlig eller privat tjenesteyting - (framtidig)
- 1170 - Fritids- og turistformål - (eksisterende)
- 1170 - Fritids- og turistformål - (framtidig)
- 1200 - Råstoffutvinning - (eksisterende)
- 1200 - Råstoffutvinning - (framtidig)
- 1300 - Næringsbebyggelse - (eksisterende)
- 1300 - Næringsbebyggelse - (framtidig)
- 1400 - Idrettsanlegg - (eksisterende)
- 1400 - Idrettsanlegg - (framtidig)
- 1500 - Andre typer bebyggelse og anlegg - (eksisterende)
- 1500 - Andre typer bebyggelse og anlegg - (framtidig)
- 1600 - Uteoppholdsareal - (eksisterende)
- 1600 - Uteoppholdsareal - (framtidig)
- 1700 - Grav og urnelund - (eksisterende)
- 1700 - Grav og urnelund - (framtidig)
- 1800 - Kombinert bebyggelse og anleggsformål - (eksisterende)
- 1800 - Kombinert bebyggelse og anleggsformål - (framtidig)
- 2000 - Samferdselsanlegg og teknisk infrastruktur - generalisert (utgått etter 2011) - (eksisterende)
- 2000 - Samferdselsanlegg og teknisk infrastruktur - generalisert (utgått etter 2011) - (framtidig)
- 2001 - Samferdselsanlegg og teknisk infrastruktur (arealer) - (eksisterende)
- 2001 - Samferdselsanlegg og teknisk infrastruktur (arealer) - (framtidig)
- 2010 - Veg - (eksisterende)
- 2010 - Veg - (framtidig)
- 2020 - Bane - (eksisterende)
- 2020 - Bane - (framtidig)
- 2030 - Lufthavn - (eksisterende)
- 2030 - Lufthavn - (framtidig)
- 2040 - Havn - (eksisterende)
- 2040 - Havn - (framtidig)
- 2044 - Molo - (eksisterende)
- 2044 - Molo - (framtidig)
- 2050 - Hovednett for sykkel - (eksisterende)
- 2050 - Hovednett for sykkel - (framtidig)
- 2060 - Kollektivnett - (eksisterende)
- 2060 - Kollektivnett - (framtidig)
- 2070 - Kollektivknutepunkt - (eksisterende)
- 2070 - Kollektivknutepunkt - (framtidig)
- 2080 - Parkering - (eksisterende)
- 2080 - Parkering - (framtidig)
- 2100 - Trase for teknisk infrastruktur - (eksisterende)
- 2100 - Trase for teknisk infrastruktur - (framtidig)
- 2800 - Kombinerte formål for samferdselsanlegg og/eller teknisk infrastrukturtraseer - (eksisterende)
- 2800 - Kombinerte formål for samferdselsanlegg og/eller teknisk infrastrukturtraseer - (framtidig)
- 3000 - Grønnstruktur - generalisert (utgått etter 2011) - (eksisterende)
- 3000 - Grønnstruktur - generalisert (utgått etter 2011) - (framtidig)
- 3001 - Grønnstruktur - (eksisterende)
- 3001 - Grønnstruktur - (framtidig)
- 3002 - Blågrønn struktur - (eksisterende)
- 3002 - Blågrønn struktur - (framtidig)
- 3020 - Naturområde - (eksisterende)
- 3020 - Naturområde - (framtidig)
- 3030 - Turdrag - (eksisterende)
- 3030 - Turdrag - (framtidig)
- 3040 - Friområde - (eksisterende)
- 3040 - Friområde - (framtidig)
- 3050 - Park - (eksisterende)
- 3050 - Park - (framtidig)
- 3100 - Overvannstiltak - (eksisterende)
- 3100 - Overvannstiltak - (framtidig)
- 3800 - Kombinerte grønnstrukturformål - (eksisterende)
- 3800 - Kombinerte grønnstrukturformål - (framtidig)
- 4000 - Forsvaret - generalisert (utgått etter 2011) - (eksisterende)
- 4000 - Forsvaret - generalisert (utgått etter 2011) - (framtidig)
- 4001 - Forsvaret - (eksisterende)
- 4001 - Forsvaret - (framtidig)
- 4010 - Ulike typer militære formål - (eksisterende)
- 4010 - Ulike typer militære formål - (framtidig)
- 4020 - Skytefelt/øvingsområde - (eksisterende)
- 4020 - Skytefelt/øvingsområde - (framtidig)
- 4030 - Forlegning/leir - (eksisterende)
- 4030 - Forlegning/leir - (framtidig)
- 4800 - Kombinerte militære formål - (eksisterende)
- 4800 - Kombinerte militære formål - (framtidig)
- 5000 - Landbruk-, natur- og friluftformål samt reindrift (LNFR) - generalisert (utgått etter 2011) - (eksisterende)

Kommuneplan - Arealformål

-  5000 - Landbruk, natur- og friluftsmål samt reindrift (LNFR) - generalisert (utgått etter 2011) - (eksisterende)
-  5000 - Landbruk, natur- og friluftsmål samt reindrift (LNFR) - generalisert (utgått etter 2011) - (framtidig)
-  5001 - Landbruk, natur- og friluftsmål samt reindrift (LNFR), (utgått etter 2011) - (eksisterende)
-  5001 - Landbruk, natur- og friluftsmål samt reindrift (LNFR), (utgått etter 2011) - (framtidig)
-  5100 - LNFR-areal for nødvendige tiltak for landbruk og reindrift og gårdstilnyttet næringsvirksomhet basert på gårdens ressursgrunnlag - (eksisterende)
-  5100 - LNFR-areal for nødvendige tiltak for landbruk og reindrift og gårdstilnyttet næringsvirksomhet basert på gårdens ressursgrunnlag - (framtidig)
-  5200 - LNFR-areal for spredt bolig-, fritids- eller næringsbebyggelse mv. - (eksisterende)
-  5200 - LNFR-areal for spredt bolig-, fritids- eller næringsbebyggelse mv. - (framtidig)
-  5210 - Spredt boligbebyggelse - (eksisterende)
-  5210 - Spredt boligbebyggelse - (framtidig)
-  5220 - Spredt fritidsbebyggelse - (eksisterende)
-  5220 - Spredt fritidsbebyggelse - (framtidig)
-  5230 - Spredt næringsbebyggelse - (eksisterende)
-  5230 - Spredt næringsbebyggelse - (framtidig)
-  6000 - Bruk og vern av sjø og vassdrag med tilhørende strandsone - generalisert (utgått etter 2011) - (eksisterende)
-  6000 - Bruk og vern av sjø og vassdrag med tilhørende strandsone - generalisert (utgått etter 2011) - (framtidig)
-  6001 - Bruk og vern av sjø og vassdrag med tilhørende strandsone - (eksisterende)
-  6001 - Bruk og vern av sjø og vassdrag med tilhørende strandsone - (framtidig)
-  6100 - Ferdseil - (eksisterende)
-  6100 - Ferdseil - (framtidig)
-  6110 - Ankringsområde - (eksisterende)
-  6110 - Ankringsområde - (framtidig)
-  6120 - Opplagsområde - (eksisterende)
-  6120 - Opplagsområde - (framtidig)
-  6130 - Riggområde - (eksisterende)
-  6130 - Riggområde - (framtidig)
-  6200 - Farleder - (eksisterende)
-  6200 - Farleder - (framtidig)
-  6220 - Havneområde i sjø - (eksisterende)
-  6220 - Havneområde i sjø - (framtidig)
-  6230 - Småbåthavn - (eksisterende)
-  6230 - Småbåthavn - (framtidig)
-  6300 - Fiske - (eksisterende)
-  6300 - Fiske - (framtidig)
-  6400 - Akvakultur - (eksisterende)
-  6400 - Akvakultur - (framtidig)
-  6500 - Drikkevann - (eksisterende)
-  6500 - Drikkevann - (framtidig)
-  6600 - Naturområde - (eksisterende)
-  6600 - Naturområde - (framtidig)
-  6700 - Friluftsområde - (eksisterende)
-  6700 - Friluftsområde - (framtidig)
-  6800 - Kombinerte formål i sjø og vassdrag med eller uten tilhørende strandsone - (eksisterende)
-  6800 - Kombinerte formål i sjø og vassdrag med eller uten tilhørende strandsone - (framtidig)


Informasjon - Samferdselslinje


 Kyststi

 Kyststi (ikke bindende)



Eiendomsgrense

 Sikker eiendomsgrense


 Ikke sikker eiendomsgrense

Matrikkelnummer

Matrikkelnummer

MatrikkelnummermedSnr

Godkjent byggetiltak

 Godkjent byggetiltak

Eiendomsinformasjon

Eiendom

Informasjon - Arealformål



Kommuneplan - Hensynssoner

Angitt hensynssone

- ✓ Grense
- Område

Båndleggingssone

- ✓ Grense
- Område (eksisterende)
- Område (fremtidig)

Detaljeringsssone

- ✓ Grense
- Område

Faresone

- ✓ Grense
- Område

Gjennomføringsssone

- ✓ Grense
- Område

Infrastruktursone

- ✓ Grense
- Område

Sikringsssone

- ✓ Grense
- Område

Støysone

- ✓ Grense
- Område


Bestemmelsesområde


- ✓ Grense
- Område


Restriksjon

- ✓ Grense

 110 - Krav om regulerings-/bebyggelsesplan

 111 - Krav om reguleringsplan

 112 - Krav om bebyggelsesplan

 136 - Bestemmelser om forbud mot bestemt angitte bygge- og anleggstiltak langs vassdrag inntil 100m fra strandlinje

✓ 141 - Pbl §20-5: Område som er unntatt rettsvirkninger på grunn av innsigelse (5. ledd) eller endring (7. ledd)

✓ 142 - Område som er særskilt unntatt fra rettsvirkning

✓ 149 - Pbl §20-6,3: Område som er unntatt rettsvirkninger fordi tidligere vedtatt rikspolitisk bestemmelse, reguleringsplan eller bebyggelsesplan fortsatt skal gjelde

≡ 410 - Nedslagsfelt for drikkevann - (eksisterende)

≡ 410 - Nedslagsfelt for drikkevann - (fremtidig)

≡ 411 - Område for grunnvann - (eksisterende)

≡ 411 - Område for grunnvann - (fremtidig)

✓ 420 - Flystøysone - (eksisterende)

✓ 420 - Flystøysone - (fremtidig)

✓ 499 - Andre restriksjoner - (eksisterende)

✓ 499 - Andre restriksjoner - (fremtidig)

Retningslinje

- ✓ Grense

✓ 111 - LNF-områder hvor landbruk er dominerende (L)

✓ 112 - LNF-områder hvor friluftsliv er dominerende (F)

✓ 113 - LNF-områder hvor naturvern er dominerende (N)

✓ 121 - Viktige landskaps- turvegdrag/grøntstruktur der bygge- og anleggstiltak ikke bør tillates

✓ 122 - Viktige landskaps- turvegdrag/grøntstruktur der bygge- og anleggstiltak kan tillates


Informasjon - Hensynssoner




Informasjon - Bestemmelsesområder



Informasjon - Juridiske linjer

 Juridiske linjer - klikkbare


Informasjon - Bestemmelsesgrense

 Tooltip - bestemmelsesgrense

Bygningsinformasjon

Bygning

Informasjon og plandokumenter

 Endelig vedtatt plan

Bakgrunnskart kommuneplan WMS

Kommunegrense

Kommuneplan - Faresoner

Angitt hensynssone

✓ Grense

○ Område

Båndleggingssone

✓ Grense

○ Område (eksisterende)

○ Område (fremtidig)

Detaljeringsssone

✓ Grense

○ Område

Faresone

✓ Grense

○ Område

Gjennomføringsssone

✓ Grense

○ Område

Infrastruktursone

✓ Grense

○ Område

Sikringsssone

✓ Grense

○ Område

Støysone

✓ Grense

○ Område

Bestemmelsesområde

✓ Grense

○ Område

Restriksjon

✓ Grense

(RB) 110 - Krav om regulerings-/bebyggelsesplan

(R) 111 - Krav om reguleringsplan

(B) 112 - Krav om bebyggelsesplan

∨ 136 - Bestemmelser om forbud mot bestemt angitte bygge- og anleggstiltak langs vassdrag inntil 100m fra strandlinje

✓ 141 - Pbl §20-5: Område som er unntatt rettsvirkninger på grunn av innsigelse (5. ledd) eller endring (7. ledd)

∨ 142 - Område som er særskilt unntatt fra rettsvirkning

✓ 149 - Pbl §20-6,3: Område som er unntatt rettsvirkninger fordi tidligere vedtatt rikspolitisk bestemmelse, reguleringsplan eller bebyggelsesplan fortsatt skal gjelde

≡ 410 - Nedslagsfelt for drikkevann - (eksisterende)

≡ 410 - Nedslagsfelt for drikkevann - (fremtidig)

≡ 411 - Område for grunnvann - (eksisterende)

≡ 411 - Område for grunnvann - (fremtidig)

∕ 420 - Flystøysone - (eksisterende)

∕ 420 - Flystøysone - (fremtidig)

499 - Andre restriksjoner - (eksisterende)

499 - Andre restriksjoner - (fremtidig)

Retningslinje

✓ Grense

∨ 111 - LNF-områder hvor landbruk er dominerende (L)

∨ 112 - LNF-områder hvor friluftsliv er dominerende (F)

∨ 113 - LNF-områder hvor naturvern er dominerende (N)

— 121 - Viktige landskaps- turvegdrag/grøntstruktur der bygge- og anleggstiltak ikke bør tillates

— 122 - Viktige landskaps- turvegdrag/grøntstruktur der bygge- og anleggstiltak kan tillates

Kommuneplan - Infrastrukturonser

Angitt hensynssone

- ✓ Grense
- Område

Båndleggingssone

- ✓ Grense
- Område (eksisterende)
- Område (fremtidig)

Detaljeringsssone

- ✓ Grense
- Område

Faresone

- ✓ Grense
- ✗ Område

Gjennomføringsssone

- ✓ Grense
- Område

Infrastruktursone

- ✓ Grense
- Område

Sikringsssone

- ✓ Grense
- Område

Støysone

- ✓ Grense
- Område

Bestemmelsesområde

- ✗ Grense
- Område

Restriksjon

- ✓ Grense

(RB) 110 - Krav om regulerings-/bebyggelsesplan

(R) 111 - Krav om reguleringsplan

(B) 112 - Krav om bebyggelsesplan

∨ 136 - Bestemmelser om forbud mot bestemt angitte bygge- og anleggstiltak langs vassdrag inntil 100m fra strandlinje

✓ 141 - Pbl §20-5: Område som er uttatt rettsvirkninger på grunn av innsigelse (5. ledd) eller endring (7. ledd)

∨ 142 - Område som er særskilt unntatt fra rettsvirkning

✓ 149 - Pbl §20-6,3: Område som er uttatt rettsvirkninger fordi tidligere vedtatt rikspolitisk bestemmelse, reguleringsplan eller bebyggelsesplan fortsatt skal gjelde

≡ 410 - Nedslagsfelt for drikkevann - (eksisterende)

≡ 410 - Nedslagsfelt for drikkevann - (fremtidig)

≡ 411 - Område for grunnvann - (eksisterende)

≡ 411 - Område for grunnvann - (fremtidig)

∕ 420 - Flystøysone - (eksisterende)

∕ 420 - Flystøysone - (fremtidig)

499 - Andre restriksjoner - (eksisterende)

499 - Andre restriksjoner - (fremtidig)

Retningslinje

- ✓ Grense

∨ 111 - LNF-områder hvor landbruk er dominerende (L)

∨ 112 - LNF-områder hvor friluftsliv er dominerende (F)

∨ 113 - LNF-områder hvor naturvern er dominerende (N)

— 121 - Viktige landskaps- turvegdrag/grøntstruktur der bygge- og anleggstiltak ikke bør tillates

— 122 - Viktige landskaps- turvegdrag/grøntstruktur der bygge- og anleggstiltak kan tillates

Kommuneplan - Sikringssoner

Angitt hensynssone

- ✓ Grense
- Område

Båndleggingssone

- ✓ Grense
- Område (eksisterende)
- Område (fremtidig)

Detaljeringsssone

- ✓ Grense
- Område

Faresone

- ✓ Grense
- Område

Gjennomføringsssone

- ✓ Grense
- Område

Infrastruktursone

- ✓ Grense
- Område

Sikringsssone

- ✓ Grense
- Område

Støysone

- ✓ Grense
- Område

Bestemmelsesområde

- ✓ Grense
- Område

Restriksjon

- ✓ Grense

(RB) 110 - Krav om regulerings-/bebyggelsesplan

(R) 111 - Krav om reguleringsplan

(B) 112 - Krav om bebyggelsesplan

136 - Bestemmelser om forbud mot bestemt angitte bygge- og anleggstiltak langs vassdrag inntil 100m fra strandlinje

141 - Pbl §20-5: Område som er unntatt rettsvirkninger på grunn av innsigelse (5. ledd) eller endring (7. ledd)

142 - Område som er særskilt unntatt fra rettsvirkning

149 - Pbl §20-6,3: Område som er unntatt rettsvirkninger fordi tidligere vedtatt rikspolitisk bestemmelse, reguleringsplan eller bebyggelsesplan fortsatt skal gjelde

410 - Nedslagsfelt for drikkevann - (eksisterende)

410 - Nedslagsfelt for drikkevann - (fremtidig)

411 - Område for grunnvann - (eksisterende)

411 - Område for grunnvann - (fremtidig)

420 - Flystøysone - (eksisterende)

420 - Flystøysone - (fremtidig)

499 - Andre restriksjoner - (eksisterende)

499 - Andre restriksjoner - (fremtidig)

Retningslinje

- ✓ Grense

111 - LNF-områder hvor landbruk er dominerende (L)

112 - LNF-områder hvor friluftsliv er dominerende (F)

113 - LNF-områder hvor naturvern er dominerende (N)

121 - Viktige landskaps- turvegdrag/grøntstruktur der bygge- og anleggstiltak ikke bør tillates

122 - Viktige landskaps- turvegdrag/grøntstruktur der bygge- og anleggstiltak kan tillates

Kommuneplan - Båndleggingssoner

Angitt hensynssone

- ✓ Grense
- Område

Båndleggingssone

- ✓ Grense
- Område (eksisterende)
- Område (fremtidig)

Detaljeringsssone

- ✓ Grense
- Område

Faresone

- ✓ Grense
- ✗ Område

Gjennomføringsssone

- ✓ Grense
- Område

Infrastruktursone

- ✓ Grense
- Område

Sikringsssone

- ✓ Grense
- Område

Støysone

- ✓ Grense
- Område

Bestemmelsesområde

- ✗ Grense
- Område

Restriksjon

- ✓ Grense

(RB) 110 - Krav om regulerings-/bebyggelsesplan

(R) 111 - Krav om reguleringsplan

(B) 112 - Krav om bebyggelsesplan

∩ 136 - Bestemmelser om forbud mot bestemte bygge- og anleggstiltak langs vassdrag inntil 100m fra strandlinje

✓ 141 - Pbl §20-5: Område som er unntatt rettsvirkninger på grunn av innsigelse (5. ledd) eller endring (7. ledd)

∩ 142 - Område som er særskilt unntatt fra rettsvirkning

✓ 149 - Pbl §20-6,3: Område som er unntatt rettsvirkninger fordi tidligere vedtatt rikspolitisk bestemmelse, reguleringsplan eller bebyggelsesplan fortsatt skal gjelde

≡ 410 - Nedslagsfelt for drikkevann - (eksisterende)

≡ 410 - Nedslagsfelt for drikkevann - (fremtidig)

≡ 411 - Område for grunnvann - (eksisterende)

≡ 411 - Område for grunnvann - (fremtidig)

∩ 420 - Flystøysone - (eksisterende)

∩ 420 - Flystøysone - (fremtidig)

∩ 499 - Andre restriksjoner - (eksisterende)

∩ 499 - Andre restriksjoner - (fremtidig)

Retningslinje

- ✓ Grense

∩ 111 - LNF-områder hvor landbruk er dominerende (L)

∩ 112 - LNF-områder hvor friluftsliv er dominerende (F)

∩ 113 - LNF-områder hvor naturvern er dominerende (N)

∩ 121 - Viktige landskaps- turvegdrag/grøntstruktur der bygge- og anleggstiltak ikke bør tillates

∩ 122 - Viktige landskaps- turvegdrag/grøntstruktur der bygge- og anleggstiltak kan tillates

Kommuneplan - Bestemmelsesområder

Angitt hensynssone

- ✓ Grense
- Område

Båndleggingssone

- ✓ Grense
- Område (eksisterende)
- Område (fremtidig)

Detaljeringsssone

- ✓ Grense
- Område

Faresone

- ✓ Grense
- Område

Gjennomføringsssone

- ✓ Grense
- Område

Infrastruktursone

- ✓ Grense
- Område

Sikringsssone

- ✓ Grense
- Område

Støysone

- ✓ Grense
- Område

Bestemmelsesområde

- ✓ Grense
- Område

Restriksjon

- ✓ Grense

(RB) 110 - Krav om regulerings-/bebyggelsesplan

(R) 111 - Krav om reguleringsplan

(B) 112 - Krav om bebyggelsesplan

136 - Bestemmelser om forbud mot bestemte bygge- og anleggstiltak langs vassdrag inntil 100m fra strandlinje

141 - Pbl §20-5: Område som er unntatt rettsvirkninger på grunn av innsigelse (5. ledd) eller endring (7. ledd)

142 - Område som er særskilt unntatt fra rettsvirkning

149 - Pbl §20-6,3: Område som er unntatt rettsvirkninger fordi tidligere vedtatt rikspolitisk bestemmelse, reguleringsplan eller bebyggelsesplan fortsatt skal gjelde

410 - Nedslagsfelt for drikkevann - (eksisterende)

410 - Nedslagsfelt for drikkevann - (fremtidig)

411 - Område for grunnvann - (eksisterende)

411 - Område for grunnvann - (fremtidig)

420 - Flystøysone - (eksisterende)

420 - Flystøysone - (fremtidig)

499 - Andre restriksjoner - (eksisterende)

499 - Andre restriksjoner - (fremtidig)

Retningslinje

- ✓ Grense

111 - LNF-områder hvor landbruk er dominerende (L)

112 - LNF-områder hvor friluftsliv er dominerende (F)

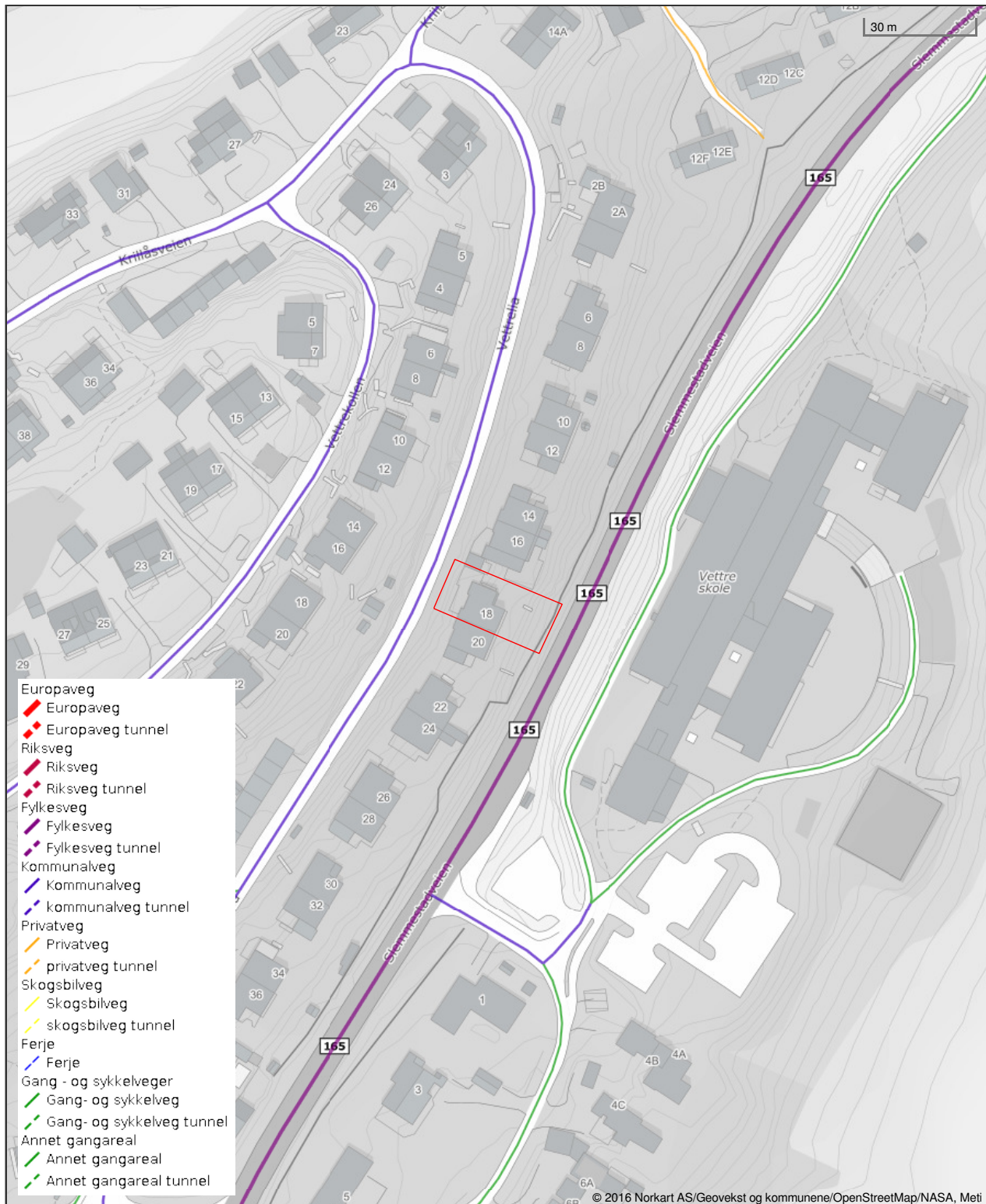
113 - LNF-områder hvor naturvern er dominerende (N)

121 - Viktige landskaps- turvegdrag/grøntstruktur der bygge- og anleggstiltak ikke bør tillates

122 - Viktige landskaps- turvegdrag/grøntstruktur der bygge- og anleggstiltak kan tillates



Vegstatuskart for eiendom 3203 - 58/205//



Det tas forbehold om riktigheten eller fullstendigheten av opplysningene i dette dokumentet. Det kan ikke rettes krav som følge av at disse opplysningene benyttes som grunnlag for beslutninger.



Asker kommune

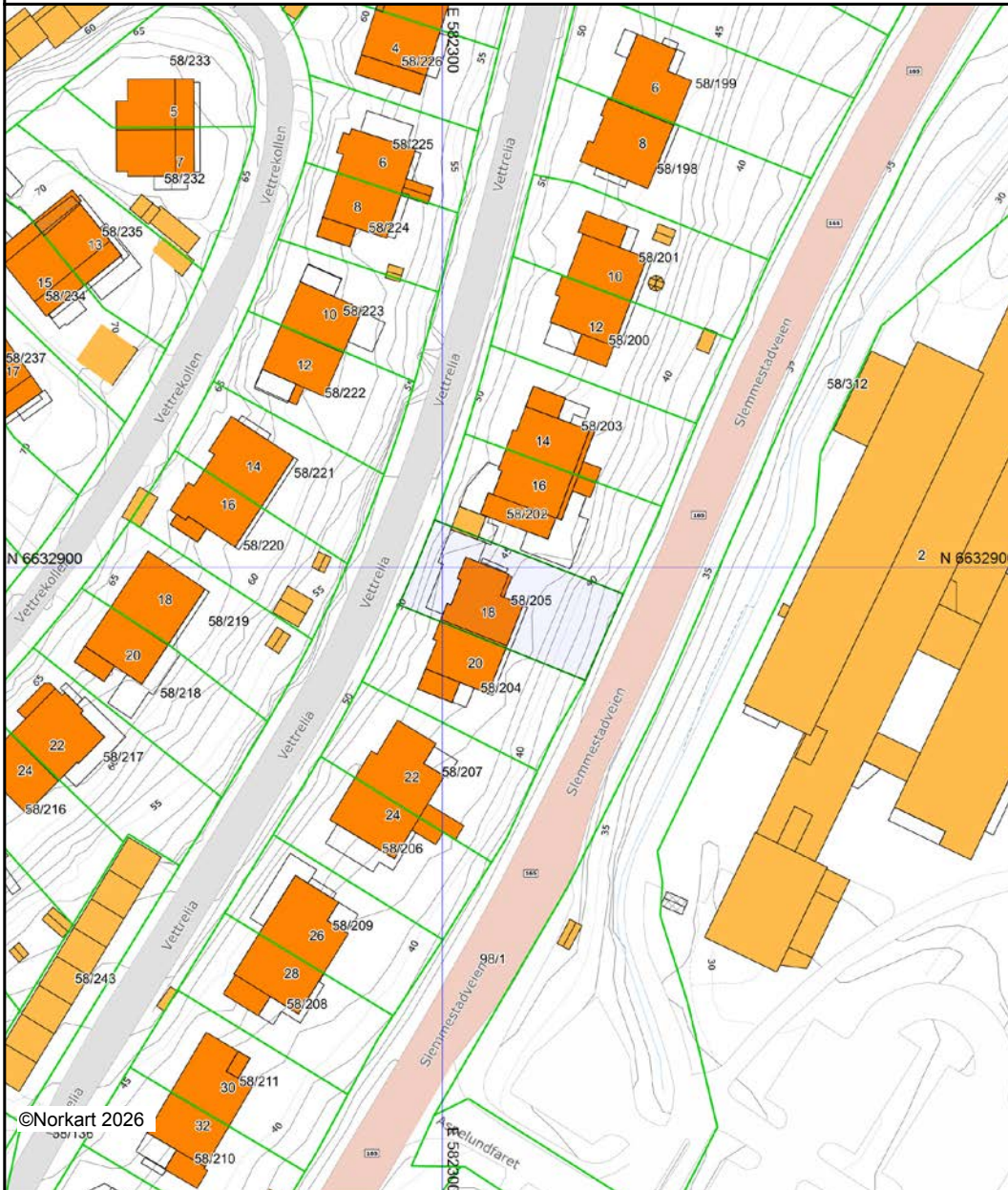
Grunnkart

Eiendom: 58/205
Adresse: Vettrelia 18
Dato: 21.04.2026
Målestokk: 1:1000



UTM-32

Eiendomsgr. nøyaktig <= 10 cm	Eiendomsgr. mindre nøyaktig >200<=500 cm	Eiendomsgr. omtvistet	Hjelpelinje vannkant
Eiendomsgr. middels nøyaktig >10<=30 cm	Eiendomsgr. lite nøyaktig >=500 cm	Hjelpelinje veikant	Hjelpelinje fiktiv
Eiendomsgr. mindre nøyaktig >30<=200 cm	Eiendomsgr. uviss nøyaktighet	Hjelpelinje punkt feste	

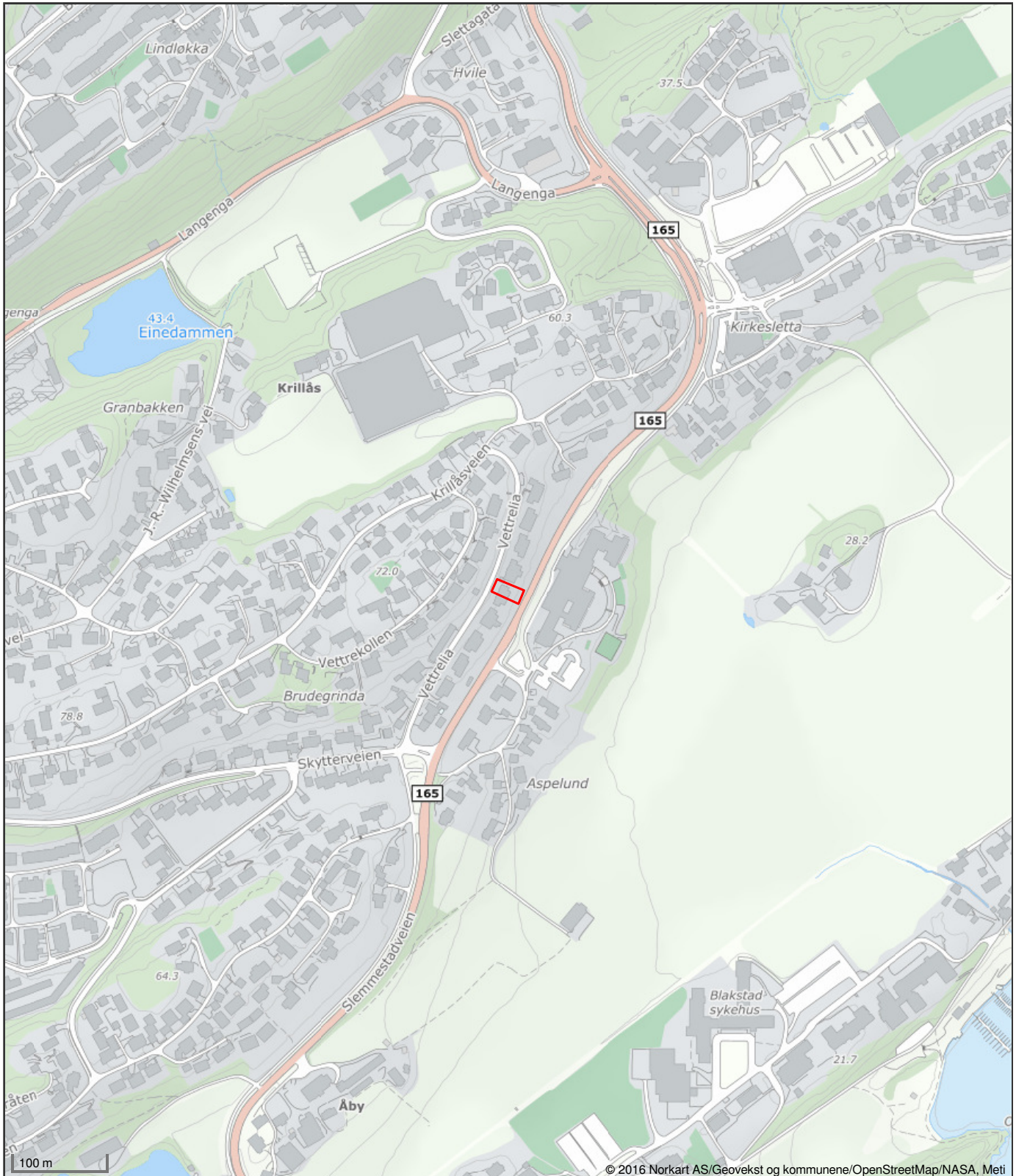


©Norkart 2026

Det tas forbehold om at det kan forekomme feil, mangler eller avvik i kartet. Spesielt gjelder dette usikre eiendomsgrenser. Dette kartet kan ikke brukes som erstatning for situasjonskart i byggesaker.



Oversiktskart for eiendom 3203 - 58/205//



Det tas forbehold om riktigheten eller fullstendigheten av opplysningene i dette dokumentet. Det kan ikke rettes krav som følge av at disse opplysningene benyttes som grunnlag for beslutninger.



Asker kommune

Ledningskart

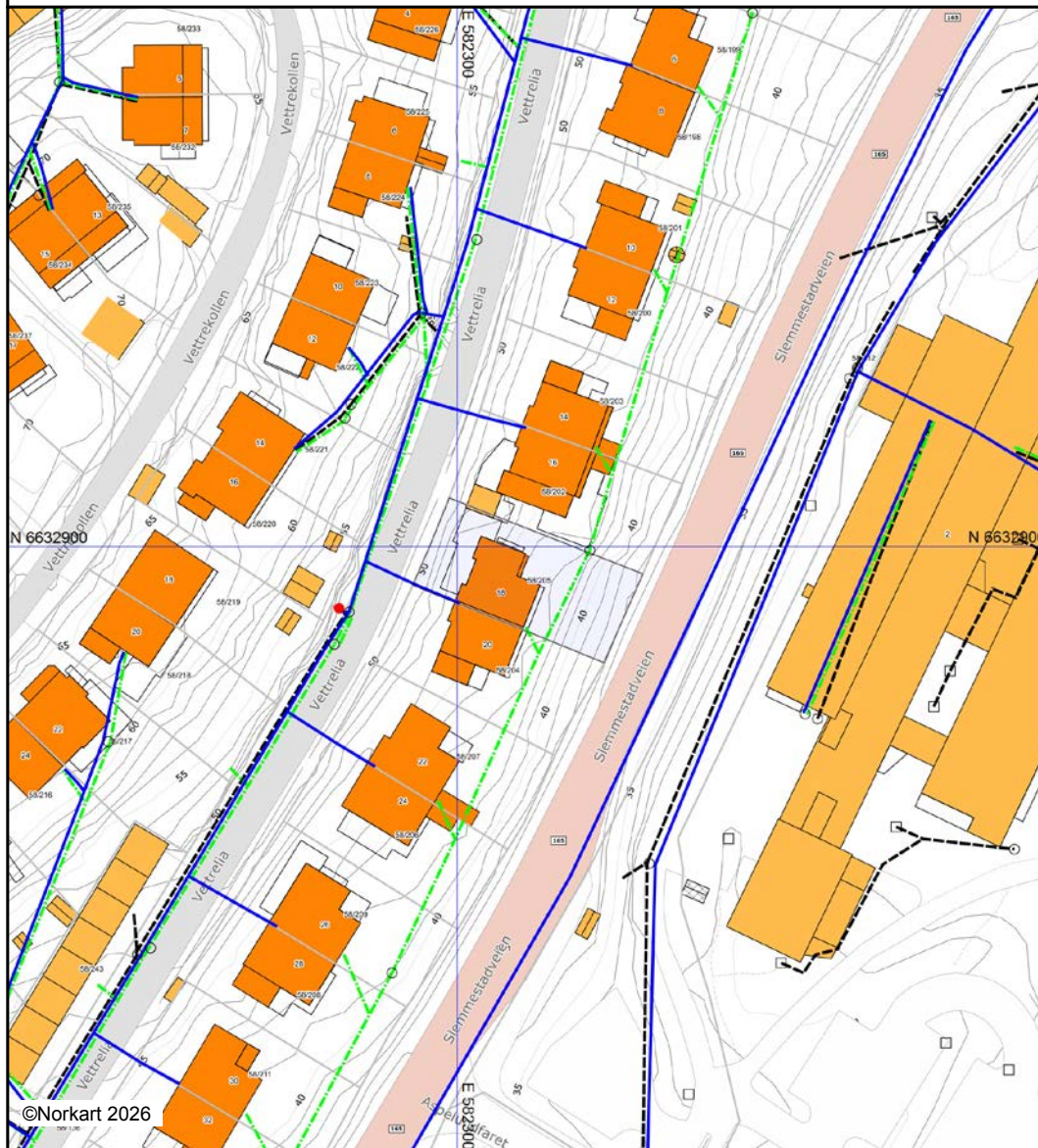
Eiendom: 58/205
Adresse: Vettrelia 18
Dato: 21.04.2026
Målestokk: 1:1000



UTM-32

- | | | | | | | | |
|--|-------------------|--|------------------|--|------|--|---------|
| | Vannledning | | Overvannsledning | | Kum | | Hydrant |
| | Spillvannsledning | | Avløp felles | | Sluk | | |

Kartet viser kommunale ledningstraseer (vann og avløp) der dette finnes. Private stikkledninger tegnes der disse er registrert. Informasjon hentes fra kommunens digitale ledningskartverk.



Det tas forbehold om at det kan forekomme feil, mangler eller avvik i kartet. Spesielt gjelder dette usikre eiendomsgrenser. VA-ledninger kan være tegnet parallellforsjøvet og mange private ledninger mangler i kartet. Dette kartet kan ikke brukes som erstatning for situasjonskart i byggesaker.

Utskrift fast eiendom

Gårdsnummer 58, Bruksnummer 205 i 3203 ASKER kommune

Utskrift fra EDR - Eiendomsregisteret

Data uthentet

30.04.2026 kl. 10.01

Kilde Tinglysningsmyndigheten Statens Kartverk

Oppdatert per

30.04.2026 kl. 09.59

Adresse (r) :Gateadresse: **Vettrelia 18**Gatenr: **1315**Kommune: **ASKER**Postkrets: **1392 VETTRE****HJEMMELSOPLYSNINGER****Rettighetshavere til eiendomsrett**

2000/4772-1/100 21.02.2000 **HJEMMEL TIL EIENDOMSRETT**
VEDERLAG: NOK 1 712 256
Omsetningstype: Fritt salg
LARSEN TANJA KRISTIN RØED
FØDT: 04.05.1972 IDEELL: 1/2
LARSEN TERJE
FØDT: 18.04.1968 IDEELL: 1/2

Andel i realsameie:

991080-1/100 **OPPRETTELSE AV REALSAMEIE**
DENNE MATRIKKELENHETEN HAR ANDEL I:
KNR: 3203 GNR: 58 BNR: 243 IDEELL: 1/16

991081-1/100 **OPPRETTELSE AV REALSAMEIE**
DENNE MATRIKKELENHETEN HAR ANDEL I:
KNR: 3203 GNR: 58 BNR: 250 IDEELL: 1/52

HEFTELSE

Dokumenter fra den manuelle grunnboken som antas å kun ha historisk betydning, eller som vedrører en matrikkelenhets grenser og areal, er ikke overført til denne matrikkelenheten sin grunnboksutskrift. Servitutter tinglyst på hovedbruket/avgivereiendommen før fradelingsdatoen, eller før eventuelle arealoverføringer, er heller ikke overført. Disse finner du på grunnboksutskriften til hovedbruket/avgivereiendommen. For festenummer gjelder dette servitutter eldre enn festekontrakten.

For andre heftelser, se matrikkelenheter som er registrert som hjemmelshavere.

Heftelser i eiendomsrett:

1960/904370-2/100 23.08.1960 **BESTEMMELSE OM DELEFORBUD**
Bestemmelse om bebyggelse
Bestemmelse om benyttelse

Med flere bestemmelser
Overført fra: KNR: 3203 GNR: 58 BNR: 205 F

1979/261-1/100 05.01.1979 **ERKLÆRING/AVTALE**
Bestemmelse om adkomstrett
Bestemmelse om garasje/parkering
Bestemmelse om vann/kloakkledning
Med flere bestemmelser
GJELDER DENNE REGISTERENHETEN MED FLERE

1979/5187-1/100 08.03.1979 **BEST. OM VANN/KLOAKKLEDN.**

2017/924154-1/200 28.08.2017 **PANTEDOKUMENT**
06:02
Beløp: NOK 5 000 000
Pantaver: SPAREBANK 1 BOLIGKREDITT AS
ORG.NR: 988 738 387
Pantaver: SPAREBANK 1 ØSTLANDET
ORG.NR: 920 426 530
ELEKTRONISK INNSENDT

2021/642624-1/200 01.06.2021 **** MASSETRANSPORT**
12:09
FRA: SPAREBANK 1 ØSTLANDET
ORG.NR: 920 426 530
TIL: SPAREBANK 1 BOLIGKREDITT AS
ORG.NR: 988 738 387
TIL: SPAREBANK 1 ØSTLANDET
ORG.NR: 920 426 530
ELEKTRONISK INNSENDT

2023/1270048-1/200 13.11.2023 **PANTEDOKUMENT**
21:42
Beløp: NOK 500 000
Pantaver: SPAREBANK 1 BOLIGKREDITT AS
ORG.NR: 988 738 387
Pantaver: SPAREBANK 1 ØSTLANDET
ORG.NR: 920 426 530
ELEKTRONISK INNSENDT

GRUNNDATA

1978/15934-1/100 22.09.1978 **REGISTRERING AV GRUNN**
Denne matrikkelenhet utskilt fra: KNR: 3203 GNR: 58
BNR: 119

2020/270560-1/200 01.01.2020 **OMNUMMERERING VED KOMMUNEENDRING**
00:00
Tidligere:
KNR: 0220 GNR: 58 BNR: 205

2024/86509-1/200 01.01.2024 **OMNUMMERERING VED KOMMUNEENDRING**
00:00
Tidligere:
KNR: 3025 GNR: 58 BNR: 205

EIENDOMMENS RETTIGHETER

Ingen rettigheter registrert.

For eventuelle utleggs- og arrestforretninger, samt forbehold tatt ved avhendelse, som tinglyses samme dag som andre frivillige rettsstiftelser, gjelder særskilte prioritetsregler, se tinglysningsloven § 20 andre ledd og § 21 tredje ledd.

Gårdsnummer 58, Bruksnummer 205 i 3203 ASKER kommune

S A M E I E A V T A L E

SAMMELT VETTREKOLLEN, bestående av 52 sameiere, er enige om at følgende avtale skal tinglyses på våre eiendommer:

bnr. 58, bnr. 119, 136 og 196 - 250 inklusiv, alle i Asker

Adkomstveier:

1. Nåværende og fremtidige eiere av:

- | | | |
|----|-----------------|--|
| a. | Bnr. 196 og 197 | har gjensidig veirett over hverandres eiendommer |
| b. | " 200 " 201 | " " " " " " |
| c. | " 202 " 203 | " " " " " " |
| d. | " 204 " 205 | " " " " " " |
| e. | " 234 " 237 | " " " " " " |
| f. | " 238 " 241 | " " " " " " |

2. Nåværende og fremtidige eiere av:

- | | | |
|----|----------|---------------------------|
| a. | Bnr. 207 | har veirett over bnr. 206 |
| b. | " 208 | " " " " 211 |
| c. | " 209 | " " " " 208 og 211 |
| d. | " 211 | " " " " 208 |
| e. | " 245 | " " " " 250 |

DAGBOKFØRT

05.JAN79 00261

HERREDØSKRIVEREN I
ASKER OG BÆRUMGarasjer:

Eier av bnr. 221 eier halvparten av dobbeltgarasjen oppført på bnr. 234.
Nåværende og fremtidige eiere av bnr. 221 har således brukerett til
nødvendig grunn på bnr. 234.

Mur:

Nåværende og fremtidige eiere av bnr. 232 har rett til å ha stående den
forstøtningsmur som er oppført delvis på bnr. 242 (garasjeparsellen).

Andre heftelser:

- I den utstrekning A/L Vettrekollen ville blitt økonomisk ansvarlig, er nåværende og fremtidige eiere av samtlige parseller som omfattes av denne avtale, forpliktet til å betale sin forholdsmessige del av utgifter som vil påløpe dersom det av en eller annen grunn blir nødvendig eller forlangt oppført forstøtningsmur på bnr. 222 og bnr. 223.
- Styret i sameie skal ha anledning til å la utføre nødvendige reparasjoner og vedlikehold av TV-anlegget inklusiv master, forsterkere

- 3 -

113

Eier av:	Hustru	Mann
bnr. 216 m/andeler		Knut Dahl
" 217 "		Agnes Berg Bjørland
" 218 "	Liv Gjerd	Pet. E. Ljerner
" 219 "		Pet. Christensen
" 220 "		Toralf Uglehus
" 221 "		Tor. Frøen Ljøyer
" 222 "		Kari Solli
" 223 "		Olav Bülöv. Nils Ljøyer
" 224 "		Nes Larsen
" 225 "		J. Kautzmann
" 226 "		Anne Augusten
" 227 "		Eivag Hilleren
" 228 "		Kare Skårer
" 229 "	Kristiane Hershedal (sønn)	
" 230 "	Bernget Kærrvik	
" 231 "	Anne Lise Edvardsen	Knut W. Edvardsen
" 232 "		Odd Erling Johansen
" 233 "		Gjov. Solvåg
" 234 "		J. Lillebekk
" 235 "		F. Væren
" 236 "		F. Brock
" 237 "		Jo. Rønning
" 238 "		O. P. Tømmer
" 239 "		Kidon Ottstedt
" 240 "		Egil Taugen
" 241 "		Ullev. Hansen
" 244 "	Ragnhild Bryllun	
" 245 "		Asbjørn Schjerve
" 246 "		Karl G. Høyem

- 4 -

TV

Hier av:		Hustru	Mann
nr. 217 m/andeler			<i>Gunnar Mann</i>
" 218	"	<i>Else Skarpsno</i>	<i>Ivan Freddy Skarpsno</i>
" 219	"		<i>Finn Olav Bui</i>

ALMÖRENS KÖRMOBIL

Skjema 3.

ERKLÆRING

DAGBOKFØRT

08.MAR79 05187

HERREDSKRIVEREN I
ASKER OG BÆRUM


ang. private felles vann- og kloakkledninger.

Undertegnede som eier av grnr. 58 brnr. 205 i Asker av-
gir herved nedenstående erklæring som blir å tinglese på min eiendom,
og som ikke kan avleses uten Asker vann- og kloakkvesens samtykke.


Asker vann- og kloakkvesen har rett til nårsomhelst å la avstenge
og forsegle den felles hovedstoppekran for fellesanlegget vedr. vann-
og kloakkledning til min eiendom når det finnes nødvendig eller øn-
skelig hva enten det er begrunnet av tekniske hensyn eller for å få
trufne bestemmelser respektert, uansett hvilken av fellesskapets
eiendommer og bygninger det gjelder. Denne bestemmelse gjelder
også avstengning av stoppekran for min eiendom.

Videre forplikter jeg meg til i fellesskap med de andre eiendom-
mer å reparere og vedlikeholde de felles vann- og kloakkledninger.

Undertegnede har videre gitt fellesskapets eiendommer rett til å
ha liggende såvel de felles vann- og kloakkledninger som de enkelte
eiendommers ledninger på min eiendom, og jeg har gitt tillatelse til
all nødvendig reparasjon og ettersyn av ledningene.

Asker, den ~~9 feb~~ 19 ~~78~~

.....
eier av grnr. 58 brnr. 205



ASKER OPPMÅLINGSVESEN

MÅLEBREV

Prt.koll 59 side 10

J.nr. 422/68

DAGBOKFØRT
22 SEP 78 15934
HERREDSSKRIVEREN I
ASKER OG BÆRUM

År 1970, den 7.-8. september ble i medhold av § 62 i bygningslov
av 18. juni 1965, holdt kart- og oppmålingsforretning over parsell 5 B
av gnr. 58, bnr. 119 av skyld 97 øre i Asker, gitt bnr. 205

Forretningen er forlangt av o.r.sakfører Ragnvald Seim på vegne av
Ellef Bleger Wettre, som er hjemmelshaver.

Forretningen ble administrert og utført for oppmålingsjefen av
Asle Håland i nærvar av vitne Håkon Melleby.

Ved forretningen møtte:

For A/L Vettekollen Borettslag ing. Arnfinn Holen
Ellef Wettre var varslet, men møtte ikke

Nabo:

For parsell 5 A E. Randmøl

Parsellens grenser og størrelse framgår av etterstående grense-
beskrivelse og kart.

Koordinatene refererer seg til N.G.O.'s akse III.

Grensebeskrivelse:

Parsellen ligger innenfor stadfestet regulert område.

Grensene måler i meter:

I nordøst til parsell 4 A fra 242 til 350: 31,97, i sydøst til Slemmestadveien fra 350 til 322: 14,91, i sydvest til parsell 5 A fra 322 til 333: 31,69 gjennom felles delevegg i vertikalt delt bolig, i nordvest til kant reg. vei Vettrelia fra 333 til 242: etter en sirkelbue med radius 255,0 og kordelengde 14,53.

Arealet er 467 m².

I samsvar med "Lov om skylddeling av 20. august 1909" ble det samtidig holdt

SKYLDELINGSFORRETNING

for å fastsette skylden for parsellen.

Skylden for den utskilte parsell ble bestemt til 1 øre.

Hovedbølets gjenværende skyld er 96 øre.

Forretningen sluttet den 27. oktober 1971.

Odd Røneid
Oppmålingssjef

Asle Håland

Håkon Melleby
Skylddelingsmenn



Asker
kommune

Vedtatt av Asker kommunestyre 6. mai 2025

Bestemmelser

Kommuneplanens arealdel 2023 - 2035



Innhold:

GENERELLE BESTEMMELSER	4
1. Forholdet til vedtatte arealplaner	4
2. Krav om reguleringsplan	4
3. Rekkefølgekrav	6
4. Utbyggingsavtaler	8
5. Definisjoner	8
6. Samfunnssikkerhet	8
7. Teknisk infrastruktur	9
8. Vei, transport og parkering	9
9. Miljøkvalitet og forurensning	10
10. Natur, landskap og grønnstruktur	13
11. Bevaring av kulturminner og kulturmiljø	16
BESTEMMELSER TIL AREALFORMÅL	17
12. Fellesbestemmelser til arealformål	17
13. Felles bestemmelser til boligbebyggelse	20
14. Bestemmelser til småhusområder	22
15. Bebyggelse og anlegg	27
16. Bestemmelser til andre byggeområder	29
17. Grønnstruktur	32
18. Landbruks-, natur og friluftsmål (LNFR)	33
19. Bruk og vern av sjø og vassdrag, med tilhørende strandsone	36
BESTEMMELSER TIL HENSYNSSONER	37
20. Hensynssoner landskap, naturmiljø og kulturmiljø	37
21. Hensynssoner fare og sikring	38
22. Hensynsone infrastruktur	40
23. Båndleggingssoner	40
24. Bestemmelsesområder	41

Tillegg til bestemmelsene:

1. Retningslinjer
2. Parkeringsnorm
3. Forutsigbarhetsvedtak for utbyggingsavtaler
4. Definisjoner
5. A-lista til Hurum (kulturminner)

Innledning

Planbeskrivelsen gir en nærmere begrunnelse for utformingen av og sammenhengen mellom de juridiske dokumentene arealplankart og kommuneplanbestemmelser, herunder også tilleggene definisjoner, parkeringsnorm og forutsigbarhetsvedtak. Planbeskrivelsen, plankart, planbestemmelser, retningslinjer og definisjoner må leses og forstås i sammenheng.

Planbestemmelsene er inndelt i tre hovedkapitler; generelle bestemmelser, bestemmelser til arealformål og bestemmelser til hensynssoner. Det er retningslinjer tilknyttet den enkelte bestemmelse, retningslinjen er nummerert med bokstaven R og tilsvarende nummer som bestemmelsen den tilhører, slik at retningslinjen til bestemmelse «1.1» er «R1.1». Bestemmelsene er delt inn i kapitler, hver bestemmelse står i en boks/ramme, og under denne er eventuelle opplysninger til bestemmelsen eller henvisninger skrevet i *kursiv*.

Digital versjon av kommuneplanens arealplankart med kommunens DOK-data (Det offentlige kartgrunnlaget, fra GeoNorge, med aktsomhetskart) fremgår av kommunens kartløsning, som er tilgjengelig på kommunens nettside www.asker.kommune.no.

GENERELLE BESTEMMELSER (pbl. § 11-9, nr. 5)

1. Forholdet til vedtatte arealplaner

1.1 Forholdet til vedtatte kommunedelplaner (pbl. § 1-5)

Følgende kommunedelplaner gjelder i Asker:

- Kommunedelplan for Båtstø, vedtatt 14.09.2017
- Kommunedelplan for E18, vedtatt 08.11.2016
- Kommunedelplan for E134 strekningen Dagslett - E18 Lier, vedtatt 18.10.2022
- Kommunedelplan for Holmen-Slependen, vedtatt 29.01.2013
- Kommunedelplan for ny Røykenvei, vedtatt 03.01.1998

Bestemmelser til kommunedelplan skal ved motstrid gjelde foran kommuneplan, dette gjelder ikke kommunedelplan for ny Røykenvei, strekningen Gjellum – Kloppedalen (atkomstveien til Heggedal).

Arealformål i kommuneplan skal ved motstrid gjelde foran kommunedelplan, dette gjelder ikke avsatt veiformål i kommunedelplan for E18 og E134.

1.2 Forholdet til vedtatte reguleringsplaner (pbl. § 1-5)

Reguleringsplaner som er vedtatt før kommuneplanens arealdel, gjelder såfremt det ikke er motstrid med kommuneplanbestemmelser som i sin ordlyd overstyrer reguleringsplan. Det fremgår av den enkelte bestemmelse om den overstyrer reguleringsplan. Der reguleringsplan ikke har bestemmelse om forhold som fremgår i kommuneplan, er kommuneplanens bestemmelser utfyllende.

Arealformål grønnstruktur og Landbruks-, natur og friluftsområder (LNFR) i kommuneplanens arealplankart overstyrer byggeformål i reguleringsplaners arealplankart. Ved motstrid mellom andre arealformål gjelder reguleringsplanens arealformål.

Kommuneplanens bestemmelser i kapittel 20-23 for hensynssoner og båndleggingssoner, jf. kommuneplanens arealplankart, overstyrer gjeldende reguleringsplaner.

Avsatt veiformål med tilhørende bestemmelser i reguleringsplan for E134 går foran kommuneplan ved motstrid.

Følgende planer gjelder uansett i sin helhet:

- a. Reguleringsplan for Vardåsen alpinanlegg, plan 23C, vedtatt 22.6.1989
- b. Reguleringsplaner for Hogstad golfbane, plan 38F, vedtatt 9.9.1992, og 38G, vedtatt 29.4.1993, med bestemmelser.

Opplysning: Med byggeformål menes arealformål etter plan- og bygningsloven (pbl.) § 12-5 nr. 1.

2. Krav om reguleringsplan

2.1 Krav om reguleringsplan (pbl. § 11-9, nr. 1)

I områder avsatt til byggeformål, arealformål samferdselsanlegg og teknisk infrastruktur samt arealformål småbåthavn med tilhørende strandsone, kan det ikke utføres arbeid eller tiltak som nevnt i pbl. § 20-1, herunder opprettelse av ny grunneiendom og etablering av ny hovedbruksenhet, før området inngår i reguleringsplan.

Opplysning: Med byggeformål menes arealformål etter plan- og bygningsloven (pbl.) § 11-7 nr. 1.

2.2 Unntak fra krav om reguleringsplan (pbl. §11-10, nr. 1)

2.2.1 Områder avsatt til byggeformål

I områder avsatt til byggeformål er følgende tiltak unntatt fra krav om reguleringsplan, forutsatt at tiltaket er i tråd med kommuneplanens bestemmelser:

- a. Tiltak som kan søkes uten krav til ansvarlig søker, med unntak av pbl. § 20-1, bokstav m.
- b. Tiltak unntatt søknadsplikt

- c. Tiltak i/på eksisterende bygg, herunder også tilbygg.
- d. Private/offentlig godkjente renseløsninger
- e. Riving av bygninger og anlegg, med unntak av der slike er regulert til bevaring.^{1,2}

I uregulerte områder avsatt til boligbebyggelse utenfor 100-metersbeltet langs sjø³, skal tiltak unntatt krav om reguleringsplan være i tråd med bestemmelse 14.3 Generelle boligområder.

I uregulerte områder avsatt til boligbebyggelse innenfor 100-metersbeltet langs sjø³, skal tiltak unntatt krav om reguleringsplan være i tråd med bestemmelse 14.5 Generelle boligområder innenfor 100-metersbeltet lang sjø.

2.2.2 Områder avsatt til fritidsbebyggelse og kombinert bolig- og fritidsbebyggelse

Innenfor områder avsatt til fritidsbebyggelse eller kombinert bolig- og fritidsbebyggelse (felt KBF) er tiltak som fremgår av bestemmelse 16.1 Fritidsbebyggelse og 16.2 Kombinert bebyggelse og anlegg (felt KBF), unntatt fra krav om reguleringsplan, forutsatt at tiltaket er i tråd med kommuneplanens bestemmelser.

Opplysning: Med byggeformål menes arealformål etter plan- og bygningsloven (pbl.) § 11-7 nr. 1.

1. Se bestemmelse 2.5 Krav om ny reguleringsplan ved riving av regulert kulturminne
2. Se bestemmelse 11.1 Bevaring av eksisterende bygninger og annet kulturminne.
3. 100-metersbeltet langs sjø er vist med bestemmelsesområde #6 på kommuneplanens arealplankart.

2.3 Krav om ny reguleringsplan i regulerte boligområder (pbl. § 11-9, nr. 1)

2.3.1 Utbygging i strid med gjeldende regulering

Ved samlet utbygging med 4 eller flere hovedbruksenheter i strid med gjeldende regulering skal det utarbeides ny reguleringsplan.

2.3.2 Opprettelse av ny grunneiendom eller arealoverføring i regulert boligområde

Det tillates ikke opprettelse av ny eiendom eller arealoverføring i områder regulert før 01.01.2005, uten ny reguleringsplan eller endring av gjeldende reguleringsplan. Dette gjelder også for planer vedtatt etter 1.1.2005 dersom nye tomtegrenser ikke er juridisk avklart i reguleringsplan.

Krav om regulering i første ledd gjelder ikke for opprettelse av ny eiendom eller arealoverføring i samsvar med tomtegrense (eksisterende eller ny/framtidig) angitt på reguleringsplankart hvor det fremgår av tegnforklaringen at angitt linje er tomtegrense.

2.4 Krav om ny reguleringsplan for endring av virksomhet (pbl. § 11-9, nr. 1 og nr. 6)

Såfremt forholdene nedenfor ikke er ivaretatt i gjeldende reguleringsplan, kreves ny reguleringsplan utarbeidet ved endring av virksomhet som medfører:

- a. Økt biltrafikk som utløser krav til utbedring av teknisk infrastruktur i tråd med kommunens til enhver tid gjeldende vei- og gatenorm.
- b. Støy over anbefalte støygrenser i tabell 2 i den til enhver tid gjeldende retningslinje for behandling av støy i arealplanlegging T-1442

Denne bestemmelsen gjelder ikke jernbanevirksomhet. Bestemmelsen gjelder heller ikke ved midlertidig anleggsarbeid og vedlikehold av eksisterende teknisk infrastruktur/veianlegg.

Opplysning: Vei- og gatenorm for tidligere Asker, Røyken og Hurum kommuner gjelder for sine respektive arealområder inntil ny vei- og gatenorm for Asker kommune er vedtatt.

2.5 Krav om ny reguleringsplan ved riving av regulert kulturminne (pbl. § 11-9, nr. 1)

Riving av kulturminne som er regulert til bevaring, krever ny reguleringsplan som tillater riving.

2.6 Krav om samlet plan (pbl. § 11-9, nr. 1)

2.6.1 Generelt

Kommunen kan kreve en samlet plan for flere eiendommer.

2.6.2 Krav om samlet plan for Øvre Hallenskog

For området på Øvre Hallenskog vist med bestemmelsesområde #3 på kommuneplanens arealplankart, tillates ikke opprettelse av ny grunneiendom eller ny hovedbruksenhet før det foreligger en samlet plan som ivaretar rekkefølgebestemmelser knyttet til etablering av ny hovedatkomstvei, jf. reguleringsplan for Øvre Hallenskog – atkomstvei, vedtatt 06.05.2020, samt en helhetlig løsning for grønnstruktur og infrastruktur.

2.6.3 Krav om samlet plan for Dikemarkområdet

For Dikemark sentrumsområde, vist med sentrumsformål på kommuneplanens arealplankart, kan tiltak som nevnt i pbl. § 20-1, herunder opprettelse av ny grunneiendom, ikke finne sted før det er utarbeidet en samlet områdeplan eller detaljreguleringsplan.

For det øvrige sykehusområdet på Dikemark, vist med bestemmelsesområde #2 på kommuneplanens arealplankart, kan tiltak som nevnt i pbl. § 20-1, herunder opprettelse av ny grunneiendom, ikke finne sted før det er utarbeidet ny plan, enten som kommunedelplan eller områderegulering.

2.6.4 Krav om ny samlet plan for Brønnøya

Innenfor kartlagte naturtyper tillates det ikke tiltak etter pbl. § 1-6 før ny reguleringsplan for Brønnøya er vedtatt.

Bruksendring av eksisterende fritidsboliger til boliger tillates ikke før ny reguleringsplan er vedtatt.

Det skal utarbeides ny samlet reguleringsplan for hele Brønnøya, nye enkeltreguleringer tillates ikke. Naturverdiene i området skal ivaretas i ny reguleringsplan. I ny reguleringsplan kan det åpnes for at enkelte eiendommer avsettes til fleksibel arealbruk.

3. Rekkefølgekrav

3.1 Rekkefølgekrav (pbl. § 11-9, nr. 4)

Utbygging av boliger og arbeidsplasser er avhengig av tilfredsstillende kapasitet på relevant sosial- og teknisk infrastruktur. Skolekapasitet, vann- og avløpssituasjon og transportkapasitet er ulik i ulike deler av kommunen. Det stilles derfor rekkefølgekrav til slik infrastruktur.

3.1.1 Sosial infrastruktur:

- a. Utbygging av nye boligfelt, og nye boligprosjekter med mer enn 10 hovedbruksenheter, kan ikke finne sted i barneskolekretsene Billingstad, Mellom Nes, Hofstad, Hvalstad, Drengsrud, Rønningen, Blakstad, Arnestad, Heggedal, Slemmestad, Frydenlund og Sætre, før nødvendig barneskolekapasitet er etablert, eller sikret etablert.
- b. Utbygging av nye boligfelt, og nye boligprosjekter med mer enn 10 hovedbruksenheter, kan ikke finne sted i ungdomsskolekretsene Solvang og Røyken, før nødvendig ungdomsskolekapasitet er etablert, eller sikret etablert.
- c. Utbygging av nye boligfelt, og nye boligprosjekter med mer enn 10 hovedbruksenheter, kan ikke finne sted innen planområdet for kommunedelplan Holmen – Slependen, før nødvendig skolekapasitet er etablert, eller sikret etablert.
- d. Innenfor felt BJ1, Elnes, skal det avsettes areal til offentlig formål, barnehage og omsorgsboliger.

3.1.2 Vann- og avløpskapasitet:

- a. Utbygging av ny bolig- og næringsbebyggelse på Storsand kan ikke finne sted før tilfredsstillende vannforsyning og spillvannsløsning er etablert, eller sikret etablert.
- b. Utbygging av ny bolig- og næringsbebyggelse i lokalområde Spikkestad kan ikke finne sted før tilfredsstillende spillvannsløsning er etablert.
- c. Utbygging av ny bolig- og næringsbebyggelse i lokalområde Sætre kan ikke finne sted før tilfredsstillende spillvannsløsning er dokumentert, og ev. sikret etablert.

3.1.3 Transportkapasitet:

- a. Nord for nullvekstlinjen¹ kan utbygging med ny næringsbebyggelse over 1000 m² BRA eller nye boligfelt med mer enn 10 hovedbruksenheter, ikke finne sted før det er dokumentert og sikret god bussframkommelighet på fylkesveiene fv. 201(Fekjan), fv. 203 (Drammensveien), fv. 167 (Røykenveien) fv. 165 (Slemmestadveien) mellom utbyggingsområdet og E18/Bærum kommunegrense. Aktuelle tiltak for å sikre god bussframkommelighet følger av retningslinje til bestemmelsen.
- b. Nesbru senterområde (felt HM1) kan ikke utbygges før ny E18 for strekningen Slependen – Drengsrud er ferdigstilt i henhold til kommunedelplan for E18 -korridor i Asker, Slependen – Drengsrud, vedtatt 08.11.2016
- c. Før det gis rammetillatelse for boliger i felt BL1/BL2 (Blakstad sykehus) eller felt VE2 (Vettr hotell), skal det være gjennomført tiltak som sikrer at samlet bolig-/nærings-/tjenestetrafikk med personbil fra disse feltene, ikke overstiger det antall kjøretøy/yrkesdøgn (YDT) som disse områdene genererte ved tidligere virksomhet som sykehus og hotell. Tiltak som sikrer dette, skal fastsettes ved regulering.
- d. Innenfor planområdet for kommunedelplan Holmen-Slependen gjelder rekkefølgebestemmelser for transportkapasitet, slik de er gitt i planbestemmelsene for kommunedelplan Holmen Slependen § 4 Rekkefølgekrav.
- e. På Dikemark kan det etableres ny virksomhet, næring og/eller inntil 250 boliger, i eksisterende tidligere sykehusbebyggelse på felt D1 og D2, uten at det stilles rekkefølgekrav knyttet til transportkapasitet.

3.1.4 Trafikksikkerhet

- a. Før utbygging av boligfelt med 4 eller flere hovedbruksenheter skal det gjennomføres en trafikksikkerhetsvurdering av skolevei og nødvendige trafikksikkerhetstiltak skal være gjennomført.
- b. Før utbygging av boligfelt med 10 eller flere hovedbruksenheter skal det sikres trygg gang- og sykkelforbindelse til nærmeste senter (nærsenter, lokalsenter eller Asker sentrum).
- c. Før utbygging av området SL10 finner sted skal:
 1. Nødvendig bussframkommelighet langs Rustadveien mellom Slemmestad og Heggedal være etablert.
 2. Gang- og sykkelvei langs hele Rustadveien være opparbeidet.
- d. Ved regulering av felt F i Røyken næringspark skal det fastsettes tiltak som sikrer trafikkapasitet og trafikksikkerhet i krysset e134/Smemyrveien. Slike tiltak skal være etablert før det gis igangsettingstillatelser i Felt F.

3.1.5 Utbyggingsrekkefølge Slemmestad

Innenfor Slemmestad, vist med bestemmelsesområde #4 på kommuneplanens arealplankart, gjelder følgende utbyggingsrekkefølge av feltene:

- a. Utbyggingsfase 1 er felt SL1, SL2, SL3, SL4, SL5, SL6, SL7 og SL8
- b. Utbyggingsfase 2 er felt SL11, SL12 og SL13
- c. Utbyggingsfase 3 er felt SL9

Opplysning:

1. Nord for nullvekstlinjen er vist med bestemmelsesområde #8 og sør for nullvekstlinjen er vist med #9 på kommuneplanens arealplankart.

4. Utbyggingsavtaler

4.1 Utbyggingsavtaler (pbl. § 11-9, nr. 2)

Det kan inngås utbyggingsavtale i tråd med forutsigbarhetsvedtaket, jf. tillegg 3.

5. Definisjoner

5.1 Definisjoner (pbl. § 11- 9, nr. 5)

Flere av begrepene brukt i kommuneplanbestemmelsene og tillegg er definert i definisjonslisten i tillegg 4 som er en presisering av kommunens praksis og hvordan disse begrepene skal forstås i kommuneplanens bestemmelser og tilleggsdokumenter.

6. Samfunnssikkerhet

6.1 Sikring mot naturskader (pbl. § 11-9 nr. 6 og 8)

6.1.1 Flom, snø-, stein-, jord- og flomskred

Bebyggelse skal sikres mot naturskade. Potensielle fareområder fremgår av aktsomhetskart i kommunens kartløsning.

I forbindelse med arealplanlegging og søknad om tiltak som ligger innenfor eller berører aktsomhetssoner, jf. aktsomhetskart i kommunens kartløsning, skal det redegjøres for nødvendige sikringstiltak.

6.1.2 Områdeskred

For alle reguleringsplaner og tiltak i områder under marin grense¹ skal fare for områdeskred vurderes jf. pbl. § 28-1.

Ved regulering og søknad om tiltak etter pbl. § 20 -1 hvor det er vurdert å være fare for områdeskred skal sikkerhet mot områdeskred dokumenteres ivaretatt av fagkyndig, og avbøtende tiltak innarbeides i reguleringsplanen og/eller byggesaken.

For at sikkerhet mot kvikkleireskred skal være ivaretatt i henhold til TEK17 må fareevalueringen være gjort i henhold til NVEs veileder 1/2019 Sikkerhet mot kvikkleireskred: vurdering av områdestabilitet ved arealplanlegging og utbygging i områder med kvikkleire og andre jordarter med sprøbruddegenskaper.

Opplysning: Se byggteknisk forskrift (TEK 17, kapittel 7) og Norges vassdrags- og energidirektorats (NVE) retningslinjer for flom- og skredfare i arealplaner 2/2011 og veileder for sikkerhet mot kvikkleireskred 1/2019 eller senere revisjoner av disse.

1. I «Under marin grense» inngår marin strandavsetning, hav- og fjordavsetninger, og kan inneholde kvikkleire soner jf. aktsomhetskart i kommunens kartløsning.

6.2 Flomveier (pbl. § 11-9, nr. 6 og 8)

Naturlige flomveier skal ivaretas. Flomveier, drenslinjer, flomsoner, erosjon og stormflo fremgår av aktsomhetskart i kommunes kartløsning og skal legges til grunn i plan- og byggesaker.

Flomveier skal utformes slik at vannet transporteres bort uten å gjøre skade nedstrøms. Tørrbekker skal holdes åpne og fungere som flomveier. Bygninger og anlegg ved flomveier skal utformes slik at naturlige flomveier ivaretas.

Det skal avsettes areal for nye flomveier ved planlegging og søknad om tiltak som berører eksisterende flomveier. Ved etablering av flomveier skal omkringliggende arealer, som bygninger og annen infrastruktur, sikres mot flomskader.

Opplysning: Se bestemmelse 10.6, 2. avsnitt, om lukkede bekker.

6.3 Krav til overvannshåndtering (pbl. § 11-9 nr. 3 og nr. 6)

Asker kommunes til enhver tid gjeldende veileder for lokal overvannshåndtering skal legges til grunn for plan- og byggesaker. Ved søknad om tiltak skal det redegjøre for overvannshåndtering, og løsninger skal fremgå av utomhusplaner eller situasjonskart. Det skal redegjøres for tiltak ved regulering. Flomveier og fordryningsareal skal avsettes i plankart¹.

Opplysning:

1. Se veileder fra Norges vassdrags- og energidirektorat (NVE), Veileder 4/2022 Rettleiar for handtering av overvatn i arealplanar.

7. Teknisk infrastruktur

7.1 Vann og avløp (VA)-rammeplan og tekniske løsninger (pbl. § 11-9, nr. 3)

Infrastruktur for vann og avløp skal prosjekteres og etableres i henhold til kommunens til enhver tid gjeldende VA-norm. Der VA-rammeplan ikke inngår i vedtatt reguleringsplan, skal slik plan legges ved byggesøknad.

7.2 Tilknytning til vann- og avløpsanlegg for fritidsbebyggelse (pbl. § 11-9, nr. 3 jf. § 30-6)

Plan- og bygningslovens bestemmelser i § 27-1 andre til fjerde ledd, og § 27-2 andre til fjerde ledd om vannforsyning og avløp gjelder også for fritidsbebyggelse jf. pbl. § 30-6.

7.3 Renovasjonsløsning (pbl. § 11-9, nr. 3 jf. § 30-4)

Infrastruktur for renovasjon skal planlegges og etableres i henhold til kommunens til enhver tid gjeldende Renovasjonstekniske norm.

7.4 Kabler og ledningsanlegg (jf. pbl. § 11-9, nr.3)

Ved etablering av nye og utskifting av eksisterende lednings- og fiberanlegg skal disse ligge i bakken, med unntak av områder avsatt til LNF. Ved slike tiltak skal allé beplantning og verdifulle trær¹ bevares.

Opplysning:

1. Se tillegg 4, definisjon av verdifulle trær.

8. Vei, transport og parkering

8.1 Krav til tekniske løsninger for vei, adkomst og veibelysning (pbl. § 11-9, nr. 3)

Kommunale og private veier, adkomster og veibelysning skal bygges i henhold til kommunens til enhver tid gjeldende vei- og gatenorm.

8.2 Parkeringsnorm (pbl. § 11-9, nr. 5)

Kommuneplanens parkeringsnorm fremgår av tillegg 2. Parkeringsnormen skal legges til grunn for alt planarbeid og byggesaksbehandling. Parkeringsnormen gjelder der vedtatte arealplaner henviser til parkeringsnorm, samt der ikke annet er bestemt i den enkelte reguleringsplan.

8.3 Ny Røykenvei (pbl. §§ 1-6 og 11-9, nr.3)

Ny Røykenvei er vist med samferdelslinje, bestemmelsesområde # 5, på arealplankartet. Før det gis tillatelse til tiltak som berører samferdselslinjen må det foreligge positiv uttalelse fra Viken Fylkeskommune.

9. Miljøkvalitet og forurensning

9.1 Energi og klima (pbl § 11-9 nr. 3, 6 og 8)

9.1.1 Klimagassberegning

Klimagassberegninger skal utarbeides ved:

- a. Nybygg større enn samlet 1000 m² BRA
- b. Riving av eksisterende bygg større enn samlet 200m² BRA, eller 300m² drifts- / lagerbygg innen landbruk.
- c. Større anleggsprosjekter for bygging av vei, bruer, gang- og sykkelsti, og etablering av ledningsnett for vann- og avløp som innebærer inngrep i terreng.

9.1.2 Energiplan

Det skal lages en energiplan for nybygg større enn samlet 1000 m² BRA, og ved feltutbygging med mer enn 10 hovedbruksenheter.

9.1.3 Utslippsfrie bygge- og anleggsplasser

Maskinene og kjøretøyene på bygge- og anleggsplassen bør være elektriske eller bruke hydrogen eller biogass der slike løsninger er kommersielt tilgjengelig. Som maskiner på bygge- og anleggsplassen regnes også aggregater og kompressorer.

9.2 Lysforurensning (pbl. § 11-9, nr. 6)

Ved lyssetting skal mengde lysforurensning begrenses. Belysning skal være funksjonell og begrenses med hensyn til antall lyskilder, lysstyrke og utforming.

9.3 Støy og luftforurensning (pbl. § 11-9, nr. 6)

9.3.1 Grunnlag for regulering og søknad om tiltak

Ved regulering og søknad om tiltak skal til enhver tid gjeldende:

- a. Retningslinje for behandling av luftkvalitet i arealplanleggingen T-1520 følges.
- b. Retningslinje for behandling av støy i arealplanlegging T-1442 følges. Herunder skal støy utredes i henhold til anbefalingene i T-1442 ved planlegging av og søknad om ny støyfølsom bebyggelse, støyende anlegg eller virksomhet. Videre skal grenseverdiene og kvalitetskriteriene i T-1442 legges til grunn.

9.3.2 Støysonekart

Kommunens støysonekart for vei og jernbane er grunnlag for vurdering av ny bebyggelse og behov for støyfaglig utredning. Se kommunens kartløsning.

9.3.3 Krav til støyfaglig utredning i gul og rød støysone

Der forhold til støy ikke er vurdert i reguleringsplan, eller støyvurderingen er eldre enn 10 år skal det ved oppføring av ny bebyggelse eller endring av eksisterende bebyggelse med støyfølsomt bruksformål¹ eller opprettelse av ny grunneiendom, utarbeides en støyfaglig utredning, jf. krav beskrevet i bestemmelse 9.3.6 Støyfaglig utredning.

9.3.4 Gul støysone – vurderingssone

9.3.4.1 Ny bebyggelse

Nye bygninger til støyfølsomt bruksformål¹ kan oppføres i områder med samlet støynivå utenfor vindu opp til L_{den} 65 dB fra vei og L_{den} 68 dB fra jernbane, jf. T-1442 under følgende vilkår:

- a. Minste uteoppholdsareal (MUA) for skoler, barnehager og boliger skal ikke ha støynivå over grenseverdier i T-1442, tabell 2.²
- b. Alle boenheter (*primære og sekundære*) har en stille side (støynivå opp til L_{den} 55 dB utenfor fasade)
- c. Minimum 50 % av antall rom til støyfølsom bruk skal ha vindu mot stille side (*støynivå opp til L_{den} 55 dB utenfor vindu*)
- d. Minimum 3 soverom (i hver boenhet) skal ha vindu mot stille side (støynivå opp til L_{den} 55 dB utenfor vindu)
- e. Vinduer i soverom mot støy- og soleksponert side bør ha utvendig solavskjerming og behovet for kjøling må vurderes
- f. Grenseverdiene for innendørs lydnivå fra utendørs lydkilder er ivaretatt iht. lydklasser definert i byggt teknisk forskrift

Nødvendige utredninger, avveiinger og avbøtende tiltak foretas og fastsettes gjennom støyfaglig utredning.

9.3.4.2 Eksisterende bebyggelse

Eksisterende bygninger med støyfølsomt bruksformål¹ innenfor gul støysone kan utvides, påbygges og bruksendres under følgende vilkår:

- a. Tiltaket fører ikke til ny boenhet, med mindre vilkår i §9.3.4.1 -ny bebyggelse- er oppfylt. For sekundær boenhet stilles samme støykrav som for tilhørende hovedbruksenhet.
- b. Nye soverom skal ha vindu mot stille side (*støynivå opp til L_{den} 55 dB utenfor vindu*)
- c. Grenseverdiene for innendørs lydnivå fra utvendige støykilder er ivaretatt iht. lydklasser definert i byggt teknisk forskrift.

Nødvendige utredninger, avveiinger og avbøtende tiltak foretas og fastsettes gjennom støyfaglig utredning.

9.3.5 Rød støysone – forbudssone

Dersom støynivået ved skjerming reduseres til et nivå under grenseverdiene for rød støysone gjelder bestemmelser for gul støysone med vilkår som angitt bestemmelse 9.3.4.

9.3.5.1 Ny bebyggelse

Oppføring av nye bygninger til støyfølsomt bruksformål¹ eller opprettelse av ny grunneiendom til slikt formål, kan ikke finne sted i områder som faller inn under rød støysone i henhold til T-1442, tabell 1.

9.3.5.2 Eksisterende bebyggelse

Eksisterende bygninger til støyfølsomt bruksformål¹ innenfor rød støysonen kan ikke gjenoppbygges, utvides, bruksendres eller påbygges. Etablering av nye boenheter er ikke tillatt.

9.3.5.3 Avviksområder for støy

Innenfor avvikssone for støy, vist med bestemmelsesområde #1 på kommuneplanens arealplankart, kan ny bebyggelse med støyfølsomt bruksformål¹ (med unntak av nye skoler og barnehager) oppføres og eksisterende bebyggelse med støyfølsomt bruksformål¹ utvides og påbygges i områder med støynivå utenfor vindu opp til L_{den} 70 dB fra vei og L_{den} 73 dB fra jernbane, jf. T-1442 på følgende vilkår:

- a. Minste uteoppholdsareal (MUA) for skoler, barnehager og boliger skal ikke ha støynivå over grenseverdier i T-1442, tabell 2.²

- b. Alle boenheter (primære og sekundære) har en stille side (støynivå opp til L_{den} 55 dB utenfor fasade)
 - c. Minimum 50 % av antall rom til støyfølsom bruk skal ha vindu mot stille side (støynivå opp til L_{den} 55 dB utenfor vindu)
 - d. Minimum 1 soverom (i hver boenhet) skal ha vindu mot stille side (støynivå opp til L_{den} 55 dB utenfor vindu)
 - e. Vinduer i soverom mot støy- og soleksponert side bør ha utvendig solavskjerming og behovet for kjøling må vurderes
 - f. Grenseverdiene for innendørs lydnivå fra utendørs lydkilder er ivaretatt iht. lydklasser definert i byggt teknisk forskrift
- Nødvendige utredninger, avveiinger og avbøtende tiltak foretas og fastsettes gjennom støyfaglig utredning.

9.3.6 Støyfaglig utredning

Støyfaglig utredning skal dokumentere at støymessige forhold er ivaretatt i henhold til en hver tid gjeldende retningslinje for behandling av støy i arealplanlegging T-1442, og at grenseverdier i T-1442, tabell 2 tilfredsstilles.

9.3.7 Støy i bygge- og anleggsfasen

Retningslinje T-1442 for støy i arealplanlegging, gjøres juridisk bindende også for bygge- og anleggsfasen for søknadspliktige tiltak jf. pbl. § 20-1. Der det kan forventes overskridelse av støygrensene ved bygge- og anleggsarbeid skal det utarbeides en plan for håndtering av støy i bygge- og anleggsfasen. Arbeid som overskrider støygrensene i tabell 4 i T-1442 skal ikke skje om natten. Planen skal sendes inn samtidig med søknad om rammetillatelse og oppdateres for hver igangsettingstillatelse.

Opplysning:

1. *Se tillegg 4, definisjon av bebyggelse med støyfølsomt bruksformål (boliger, sykehus, pleieinstitusjoner, fritidsboliger, skoler, barnehager, kontor og overnattingssted).*
2. *Se bestemmelse 12.3.1.d om krav til støynivå på uteoppholdsareal.*

10. Natur, landskap og grønnstruktur

10.1 Masseforvaltning (pbl. § 11-9, nr. 1, 3 og 8)

10.1.1 Arealer for masseforvaltning

Områder avsatt til råstoffutvinning framgår av arealplankartet. Områder som er avsatt til råstoffutvinning tillates ikke bebygget eller benyttet på en måte som vanskeliggjør framtidig utvinning av mineralske ressurser.

Uttak og mottak av masser, deponi, samt arealer for mellomlagring og gjenbruk av masser tillates ellers kun i område ATA1 og ATA2 såfremt området inngår i godkjent reguleringsplan.

Opplysning: Se også bestemmelse 2.4 om krav om ny reguleringsplan.

10.2 Sikring av gangadkomster til grøntområder (pbl. §11-9, nr. 6)

I regulerings-, dele- og byggesaker skal aktuelle gangadkomster, stier og smett til grønnstruktur og friluftsområder sikres/gjennomføres.

10.3 Opparbeidelse av nye turveier og skiløyper (pbl. § 11-9 nr. 3 og nr. 6)

Opparbeidelse av nye turveier og skiløyper med bruksbredde på mer enn 2 meter og som medfører vesentlig terrengbearbeiding eller fjerning av vegetasjon ut over normal skjøtsel, tillates kun i henhold til reguleringsplan.

Opplysning: Se R 10.3, og bestemmelser om opparbeidelse av sti og turvei innenfor områder avsatt til grønnstruktur og blågrønnstruktur, kap. 17.

10.4 Omdisponering av dyrket mark (pbl. § 11-9, nr. 6 og 8)

I alle typer plan- og byggesaker som innebærer formålsendring fra LNF eller omdisponering av dyrka eller dyrkbar mark, skal det kreves matjordplan. Matjordplan skal dokumentere at:

- Matjord sikres og forflyttes til andre dyrkbare og dyrkede arealer slik at den fortsatt kan utnyttes til matproduksjon.
- Uønskede fremmede arter eller planteskadegjørere håndteres slik at spredning av uønskede arter unngås.
- All matjord skal flyttes før igangsetting av annet arbeid. Matjord skal ikke lagres, men tilføres direkte nytt areal.

Matjordplan skal forelegges kommunens landbruksmyndighet for uttalelse. Bestemmelsen gjelder ikke innenfor avsatt arealformål baneformål.

10.5 Naturmangfold (pbl. §11-9, nr. 6)

Ved søknad om tiltak, skal det redegjøres for hvordan prinsippene i §§ 8–12 i naturmangfoldloven vedrørende naturmiljø, viktige naturtyper og biologisk mangfold er ivaretatt.

Dersom vurderingen av naturmangfold viser mangelfull kunnskap, ved søknad om tiltak i uregulerte områder eller i områder med reguleringsplan vedtatt før 01.01.2010, skal det gjennomføres kartlegging av naturmangfold inkl. naturtypekartlegging. Naturtypekartlegging skal utføres av fagkyndig biolog. Nye kartlegginger skal legges inn i Miljødirektoratets karttjeneste Naturbase og Artsdatabankens karttjeneste Artskart.

10.6 Vassdrag¹ (bekk, elv, dam og liknende) (pbl. §§ 11-9, nr. 5 og 11-11, nr. 5)

Det skal tas hensyn til vassdrag i alle arealtiltak som berører vassdraget. Åpne strekninger av elver, bekker, vann og dammer skal opprettholdes, og miljøtilstanden for vannforekomsten skal ikke påvirkes negativt.

Det tillates ikke å lukke bekker/vassdrag. Ved alle planer og tiltak som berører lukkede bekker skal gjenåpning vurderes. Dersom dette ikke lar seg gjøre, skal det begrunnes.

Ved tiltak nær vassdrag skal det i en tidlig planfase avklares om det kreves avbøtende tiltak eller plangrep for å hindre forurensning i anleggsperioden eller senere. Det skal legges vekt på å unngå avrenning av partikler.

10.6.1 Byggegrense mot vassdrag:

Der det langs vassdrag¹ ikke er definert hensynssone, gjelder følgende byggegrense mot vassdrag:

- a. Minste avstand 30 meter i områder avsatt til LNF
- b. Minste avstand 20 meter i områder avsatt til byggeformål² og blågrønnstruktur.

Der det er fastsatt byggegrense langs vassdrag i vedtatt reguleringsplan gjelder denne. Der det ikke er fastsatt byggegrense mot vassdrag i gjeldende reguleringsplaner tilsvarer byggegrensen avgrensingen av hensynssone Bevaring naturmiljø - Vassdrag H560_1.

Tiltak etter pbl. § 1-6 er ikke tillatt nærmere vassdrag enn byggegrensene angitt ovenfor, følgende tiltak er likevel tillatt nærmere enn angitt byggegrense, forutsatt at tiltakene ikke er i konflikt med verdifulle arts- og naturforekomster, og er i tråd med kommuneplanens øvrige bestemmelser:

- a. Tiltak på eksisterende bygg som ikke medfører økning i BYA, utvidelse eller plassering nærmere vassdrag.
- b. Vedlike hold av eksisterende og godkjent; anlegg, teknisk infrastruktur og vei,
- c. Vedlikehold av eksisterende stier, og varsom tilrettelegging for natur opplevelser og friluftsliv.
- d. Byggverk og tekniske installasjoner som har sammenheng med vassdraget¹, herunder også vedlikehold av eksisterende dammer, broer, flom- og erosjonssikring.

10.6.2 Vegetasjonsbelte:

Innenfor hensynssone H560_1 skal det langs vassdragene¹ opprettholdes et naturlig vegetasjonsbelte hvor vegetasjon skal bevares på minst 20 meter i områder avsatt til LNF og 10 meter i områder avsatt til byggeformål² og blågrønnstruktur, med mindre annet følger av reguleringsplan vedtatt etter 01.01.2010.

Skånsom skjøtsel av kantvegetasjon er tillatt forutsatt at det ikke medfører forringelser av naturkvalitetene (biotopendring). Avstander måles på begge sider av vassdrag, horisontalt inn på land fra elve- eller bekkekant ved normal vannføring.

Ved brøyting skal det vises hensyn til vegetasjonsbeltet langs vassdrag, snølagring tillates ikke innenfor vegetasjonsbeltet.

Opplysning: Se bestemmelse 6.2 om flomveier, og vannressursloven § 11 (kantvegetasjon).

1. *Se tillegg 4, definisjon av vassdrag.*

2. *Med byggeformål menes arealformål etter plan- og bygningsloven (pbl.) § 11-7 nr. 1.*

10.7 Byggegrense mot sjø (§ 11-9, nr. 5 og 6)

Byggegrense mot sjø er vist med juridisk linje på kommuneplanens arealplankart. Nærmere sjø enn angitt byggegrense tillates ikke tiltak etter pbl. § 1-6, annet enn:

- a. Tiltak for tilrettelegging av offentlige; friområder, parker, kyststi, turstier, sanitæranlegg og HC-parkering, til allmenn ferdsel og bruk.
- b. Påfylling av stedegen sandtype² på eksisterende offentlig sandstrand.
- c. Regulert småbåthavn i tråd med bestemmelse 19.2
- d. Regulert brygge eller molo i tråd med bestemmelse 10.8.1.
- e. Gjenoppføring/reparasjon av tidligere godkjent brygge i tråd med bestemmelse 10.8.2.
- f. Nyetablering, vedlikehold, flytting og fjerning av offentlige anlegg til navigasjonsmessig bruk.

- g. Offentlig godkjente vann- og avløpsanlegg, forutsatt at disse ikke medfører søknadspliktige terrengendringer.
- h. Tilbygg på inntil 8m² for sanitæranlegg når følgende vilkår er oppfylt:
- 1) Tilbygget er nødvendig for å sikre avkloakking av eiendommen ved tilkobling til godkjent vann- og avløpsanlegg, og
 - 2) det kan dokumenteres at sanitæranlegg ikke kan integreres i eksisterende bebyggelse, og
 - 3) tilbygget plasseres i tilknytning til hovedbruksenhet, i retning bort fra sjø, og
 - 4) tilbygget har materialbruk og fargevalg som ikke medfører økt fjernvirkning mot sjø.

Nærmere sjø enn angitt byggegrense er det ikke tillat å fjerne vegetasjon, utenom normal skjøtsel. Verdifulle trær¹ skal bevares.

Opplysning:

1. Se tillegg 4, definisjon av Verdifulle trær.

2. Se tillegg 4, definisjon av stedegen sandtype.

10.8 Brygger og sandstrender (pbl. §§ 1-5, 11-9, nr. 5 og 11-10 nr. 5)

10.8.1 Regulerte brygger

Oppføring av nye brygger og lignende tiltak tillates kun der dette følger av reguleringsplan vedtatt etter 11.09.1993. I områder som omfattes av reguleringsplaner som åpner for oppføring av brygger og lignende gjelder følgende:

- a. Det tillates én fastbrygge på maks 10 m² per eiendom med strandlinje.
- b. Fastbrygger som oppføres langsetter sjøkanten skal ikke ta opp mer enn 6 meter av strandlinjen.
- c. Der hvor det er langgrunt tillates i tillegg flytebrygge ut til sjødybde på 1,5 meter middelvannstand. Lengden på flytebryggen må ikke overstige 10 meter inkludert landgang, og bredden skal være maksimalt 2,4 meter.
- d. Fastbrygger skal som hovedregel bygges som pelebrygge eller utkraget brygge.
- e. Sprengningsarbeider tillates ikke
- f. Støping i sjøbunn i form av tett konstruksjon/bølgebryter tillates ikke.
- g. Molo, steinfillinger og andre bunnmurte brygger er ikke tillatt, annet enn der det følger av reguleringsplan.
- h. Utriggere tillates ikke.
- i. Det er ikke tillatt å etablere rekkverk/levegger, lyssetting, flaggstenger eller andre privatiserende elementer på eller ved bryggen.

Bestemmelsen gjelder ikke regulert felles bryggeanlegg eller småbåthavn.

10.8.2 Etablerte brygger

Endring, riving og gjenoppføring av lovlig etablert brygge er tillatt på følgende vilkår:

- a. Det kan dokumenteres at det er mindre enn 5 år siden bryggen ble skadet/ødelagt og fungerte etter sin hensikt.
- b. Tiltaket medfører ikke utvidelse av opprinnelig godkjent brygge
- c. Tiltaket ellers er i tråd med bestemmelse 10.8.1 Regulerte brygger, bokstav b, c, d, e, h og i.

10.8.3 Sandstrender

Det tillates ikke etablering av kunstige sandstrender eller påfylling av ikke-stedegen sandtype¹, hverken på land eller i sjø. Tiltak i sjø krever tillatelse fra statsforvalteren.

Opplysning: Etablering av bøyer er søknadspliktig etter havne- og farvannsloven.

1. Se tillegg 4, definisjon av stedegen sandtype.

11. Bevaring av kulturminner og kulturmiljø

11.1 Bevaring av eksisterende bygninger og annet kulturmiljø (pbl. § 11-9, nr. 7)

11.1.1 Ved nye tiltak og regulering

Ved nye tiltak og ved regulering skal det tas særlig hensyn til kulturminner og kulturmiljøer, herunder historiske hageanlegg, tufter og andre spor etter eldre bosetning, dyrkingsspor, stier, maritime kulturminner, industrielle kulturminner, tradisjonslokaliteter, tradisjonelle industrimiljøer og anlegg, inkl. Is dammene, bergverk/gruvevirksomhet etc. Den kulturhistorisk verdifulle bebyggelsen skal søkes bevart, og områdenes særpregede miljø og identitet skal sikres. Også parker, friareal, hager, alleer og verdifulle trær skal i størst mulig grad bevares. Nye bygninger skal tilpasses eksisterende bebyggelsesstruktur, gateløp, høyder, volum og formspråk. Nye tiltak skal ikke redusere områdetets miljø- og verneverdi.

11.1.2 Bebyggelse og anlegg med høy verneverdi

Bebyggelse og anlegg med høy verneverdi skal bevares, i tråd med tidligere vedtatte kulturminneplaner:

- Plan for faste kulturminner i Asker, vedtatt 08.11.2016
- Liste over prioriterte kulturminner og kulturmiljøer i Røyken, etter vedtak av 14.12.2017
- Liste som viser verneverdi for vurderte bygg i Hurum (A-listen), etter vedtak av 09.04.2019

For bebyggelse med høy verneverdi gjelder følgende:

- Riving av bebyggelse, herunder konstruksjoner og anlegg, er ikke tillatt.
- Bygningene kan settes i stand under forutsetning av at takform, fasadeutforming, materialbruk og detaljering er lik eksisterende, eller tilbakeføres til tidligere utseende.
- Mindre tilbygg og påbygg kan tillates, dersom endringene underordnes bygningens hovedform og -volum, material- og fargebruk og utformes på en slik måte at bygningen beholder sin verneverdi.

11.1.3 Bygninger og anlegg fra før 1950 eller SEFRAK-registrert, med ikke avklart verneverdi

Ved søknad som innebærer fjerning, skjemming, riving eller ombygging av kulturminner, bygninger og anlegg som er fra før 1950 eller SEFRAK-registrert, med ikke avklart verneverdi, kan kommunen stille krav om kulturminnefaglig vurdering av verneverdien til kulturminnene, bygningene eller anleggene. Dette omfatter også tradisjonslokaliteter og alle andre typer kulturminner fra nyere tid, som ikke er automatisk fredet i henhold til Lov om kulturminner.

11.1.4 Kulturminne som sekundær boenhet

På eksisterende tomter avsatt til boligbebyggelse hvor det er tillatt med sekundær boenhet, kan den sekundære boenheten etableres i eksisterende frittliggende bygning som er registrert som kulturminne, under følgende forutsetninger:

- Tiltaket medfører ikke økt boligvolum. Hele bygningen kan tas i bruk som sekundær boenhet
- Bygningen beholder sin verneverdi
- Boligen er tilknyttet godkjent vann- og avløpsanlegg
- Tiltaket har vært på høring hos Fylkeskommunen, og tiltak beliggende i 100m-beltet har vært til høring hos Statsforvalter

Endring av boenhet som nevnt over utløser ikke krav til opparbeidelse av vei for ny boenhet ihht. vei- og gatenormal.

11.1.5 Ved søknad om riving av kulturminne²

Ved søknad om riving av et kulturminne eller ved søknad om tiltak som vil kunne påvirke et kulturmiljø skal det foreligge en kulturminnefaglig vurdering av verneverdien av kulturminnet i seg selv, av kulturminnets rolle i det fysiske miljøet det befinner seg i, og av konsekvenser for kulturmiljøet.

Søknad om riving av kulturminner med høy verneverdi, eller tiltak som vil kunne påvirke et kulturmiljø med høy verneverdi, skal forelegges fylkeskommunens kulturminnemyndighet før eventuell tillatelse.

11.1.6 Solcelleanlegg på kulturminner og i kulturmiljø, jf. pbl. § 11-9 nr. 6

Etablering av solcelleanlegg på bygninger med formell vernestatus, fredet, eller vernet etter pbl., eller på bygninger innenfor kulturmiljø fastsatt i plan, er ikke tillatt uten samtykke fra kommunen(kulturminneforvalter). Tillatelse kan kun gis dersom anlegget ikke forringer kulturminneverdien av bygningen eller kulturmiljøet.

Opplysning: Se tillegg 5, A-liste fra Hurum kommune.

1. *Se bestemmelse 2.5 Krav om ny reguleringsplan ved riving av regulert kulturminne.*

BESTEMMELSER TIL AREALFORMÅL

12. Fellesbestemmelser til arealformål

12.1 Bevaring av vegetasjon før regulering (pbl. § 11-9 nr. 1, 4 og 6)

For områder avsatt til byggeformål, arealformål samferdselsanlegg og teknisk infrastruktur samt småbåthavn med krav om reguleringsplan tillates ikke fjerning av trær eller annen verdifull vegetasjon, utover normal skjøtsel, før området inngår i en reguleringsplan og status til terreng og vegetasjon er fastsatt. Dette gjelder ikke tiltak som er unntatt plankravet jf. bestemmelse 2.2

12.2 Terrenginngrep, plassering og grøntareal (pbl. § 11-9, nr. 5)

12.2.1 Plassering og terrenginngrep

Ved alle tiltak etter plan- og bygningsloven skal det legges stor vekt på bevaring av eksisterende terreng og vegetasjon. For å unngå større fyllinger og skjæringer ved plassering i terreng, skal høydeforskjellen på tomten tas opp i bebyggelsen. Tiltak skal tilpasses terreng og landskap, ikke omvendt.

Terrenginngrep for å oppnå høyere utnyttelse, annen plassering eller høyere gesims- og terreng høyde enn tomtens naturlige topografi legger til rette for, tillates ikke utenfor bygverkets fotavtrykk, med mindre det følger av reguleringsplan. Utfylling/igjenfylling skal kun skje med rene masser.

Bestemmelsen gjelder ikke for samferdselsanlegg og teknisk infrastruktur, arealformålet ATA1-2, eller områder avsatt til massedeponi, masseinntak eller råstoffutvinning i kommuneplan eller reguleringsplan.

12.2.2 Andel grøntareal

Der ikke annet er bestemt i reguleringsplan, skal områder avsatt til byggeformål, utenom sentrumsformål, ha en andel grøntareal¹ på bakkenivå som er minimum 30 % av netto tomteareal.

Opplysning: 1. se definisjon av Grøntareal i tillegg 4 definisjoner.

12.3 Uteoppholdsareal, leke- og aktivitetsareal (pbl. § 11-9, nr. 5)

Minste uteoppholdsarealet (MUA) inndeles i tre kategorier: MUA privat, MUA felles og MUA lekeareal. Der ikke annet er bestemt i den enkelte reguleringsplan, gjelder følgende for uteoppholdsareal:

12.3.1 Fellesbestemmelser for minste uteoppholdsareal (MUA)

- a. Uteoppholdsarealet skal være egnet til lek, aktivitet, opphold og rekreasjon. Areal avsatt til ferdsel (sykling, kjøring, parkering, renovasjon og lignende) skal ikke medregnes i uteoppholdsarealet (MUA).
- b. Uteoppholdsarealet skal ligge på terreng og skal ikke være brattere enn 1:3. Ved planlegging av nye boligområder og opprettelse av ny grunneiendom skal 25 % av uteoppholdsarealet ikke være brattere enn 1:16.
- c. Utforming av gode uteoppholdsarealer skal ikke medføre uheldig planering/oppfylling av terreng, jf. bestemmelse 12.2.1.
- d. Alle uteoppholdsareal som inngår i MUA, skal ha støynivå under Lden 55dB, og tilfredsstillende nasjonale normer og anbefalinger knyttet annen forurensning, herunder også aktsomhet for magnetfelt og strålefare.
- e. Ved regulering skal minst 50 % av alle uteoppholdsareal som inngår i MUA skal være solbelagt kl. 15 ved vår- og høstjevndøgn.
- f. Alle private uteoppholdsarealer (MUA privat) skal ha min. 3 timer sammenhengende dokumentert soltilgang ved vår- og høstjevndøgn.
- g. For øvrig gjelder særskilte krav til minste uteoppholdsareal i henhold til tabellen i retningslinje R 12.3.

12.3.2 Fellesbestemmelser for minste uteoppholdsareal lekeareal (MUA)

- a. Lekearealer skal gi muligheter for ulike typer lek til alle årstider. De skal kunne brukes av ulike aldersgrupper og gi mulighet for samhandling mellom barn, unge og voksne.
- b. Lekeareal for barn i ulike aktivitetsgrupper skal framgå av illustrasjonsplan og utomhusplanen.
- c. Utomhusplan med beskrivelse skal redegjøre for lokalisering av ulike funksjoner i forhold til hverandre, sol, støy, forurensning og vind. Eventuelle fysiske skiller mellom ulike bruksformål må framgå.
- d. Innenfor lekearealer skal det redegjøres for bevaring og integrering av eksisterende terreng og vegetasjon.

12.4 Byggegrense mot vei (pbl. § 11-9, nr. 5)

12.4.1 Byggegrense mot kjørevei

I områder avsatt til byggeformål, samferdselsanlegg og teknisk infrastruktur, der det ikke er definert byggegrense i gjeldende reguleringsplan/kommunedelplan, gjelder følgende:

- a. Mot fylkesveier i områder med sentrumsformål er byggegrense 15 meter.
- b. Mot Semsveien, Rustadveien, Vollenveien, Heggedalsveien, Kirkeveien, Gamle Drammensvei, Blakstadmarka, Langenga, Bleikerveien sør for kryss Røykenveien og mot Drammensveien vest for Slottsberget, Liahagen, Dikemarkveien, er byggegrense 20 meter.
- c. Mot fylkesveier for øvrig er byggegrense 30 meter.
- d. Mot kommunale og private veier følger byggegrense av kommunens til enhver tid gjeldende vei- og gatenorm.

Avstanden skal måles fra midtlinjen i to-felts vei, og fra midtlinje i nærmeste kjørebane ved flere enn to felt.

12.4.2 Byggegrense mot gang og sykkelvei

Såfremt annet ikke fremgår av reguleringsplan, er byggegrensen for gang og sykkelvei:

- a. 15 meter i LNFR-områder
- b. 7 meter i andre områder

Avstand måles fra midtlinjen i gang og sykkelveien.

12.5 Avkjørsel til eiendommer (pbl. § 11-10, nr. 4)

Det tillates kun én avkjørsel per eiendom, med mindre gjeldende reguleringsplan/kommunedelplan angir annet. I LNFR-områder kan flere avkjørsler per eiendom tillates med tillatelse fra veieier, jf. bestemmelse 18.1.2

Ved regulering/etablering av ny boligtomt skal avkjørsel skje direkte fra offentlig vei eller fra felles boligvei.

Der slik felles boligvei betjener flere eiendommer, skal arealet reguleres til felles boligvei og etableres som fellesareal (realsameie) for de eiendommene veiarealet skal betjene.

12.6 Mobilitetspunkt (pbl. § 11-9, nr. 5)

Der mobilitetspunkt ikke er angitt i reguleringsplan, kan mobilitetspunkt etableres i områder avsatt til sentrumsformål, samferdselsanlegg og teknisk infrastruktur, så fremt:

- a. Tiltaket ikke hindrer for trafikkavvikling og fremkommelighet for gående og syklende.
- b. Tiltaket ikke kommer i konflikt med vann- og avløpsledninger, flomveier, frisikt, byggegrense mot kryss, areal til veivedlikehold, turstier og allmenn ferdsel
- c. Tiltaket ikke opptar areal for biloppstilling
- d. Det er tilgang til parkering for henting og levering
- e. Tiltaket har en god estetisk utforming og plassering

12.7 Returpunkt, pakkeautomater etc. (pbl. §§ 11-9, nr. 5 og 11-10 nr. 1)

Der ikke annet følger av reguleringsplan, kan returpunkt, pakkeautomater etc. plasseres i områder avsatt til byggeformål så fremt:

- a. Tiltaket ikke hindrer for trafikkavvikling og fremkommelighet for gående og syklende.
- b. Tiltaket ikke kommer i konflikt med vann- og avløpsledninger, flomveier, frisikt, byggegrense mot kryss, areal til veivedlikehold, turstier og allmenn ferdsel
- c. Tiltaket ikke opptar areal for biloppstilling
- d. Det er tilgang til parkering for avlevering/henting.
- e. Tiltaket har en god estetisk utforming og plassering

12.8 Nettstasjoner (pbl. § 11-9, nr. 5)

Der ikke annet er bestemt i den enkelte reguleringsplan vedrørende nettstasjoner, gjelder følgende:

- a. Nettstasjoner tillates oppført i områder avsatt til byggeformål¹, samferdselsanlegg og teknisk infrastruktur, samt i LNF-områder i forbindelse med fremføring av strøm til eksisterende og godkjent bebyggelse.
- b. Nettstasjoner tillates ikke oppført på områder avsatt til uteoppholdsareal (lekeplass) eller innenfor hensynsone for Naturmiljø (H560_1-3), hensynssone nedslagsfelt drikkevann (H110) Faresone Flom (H320), faresone ras og skred (H310) eller båndleggingssone H720, H730 og H735.
- c. Nettstasjon tillates i tillegg til fastsatt utnyttelse.
- d. Nettstasjonen skal i utforming og plassering tilpasses omgivelsene, ved plassering innenfor hensynssone kulturmiljø (H570_1-4) skal utforming og plassering avklares med kommunens byggesaksavdeling (kulturminnegruppe).
- e. Nettstasjoner tillates oppført utenfor regulerte byggegrenser, og inntil 2 meter fra eiendomsgrense og regulert vei.
- f. Nettstasjoner skal ikke komme i konflikt med vann- og avløpsledninger, flomveier, frisikt, byggegrense mot kryss, areal til veivedlikehold, turstier og allmenn ferdsel.
- g. Nettstasjoner skal ha minimum 5 meter avstand fra annen bebyggelse.

12.9 Estetiske krav til bebyggelse og anlegg (pbl. § 11-9, nr. 6)

Alle plan- og byggesaker skal inneholde en redegjørelse og vurdering av tiltakets estetiske sider, både i forhold til seg selv, til omgivelsene og til fjernvirkning.

Ved søknad om oppføring av nybygg og tilbygg/påbygg, skal det utarbeides terrengsnitt som viser eksisterende og ferdigplanert terreng med oppriss av tiltaket og bebyggelse på naboeiendommer. Eiendomsgrenser og byggegrenser skal fremgå av illustrasjonen.

12.10 Skilt- og reklameinnretninger (pbl. § 11-9, nr. 5)

Skilt og reklameinnretninger skal være i henhold til de til enhver tid gjeldende bestemmelser for skilt og reklameinnretninger i Asker kommune.

Skilt til offentlige og samfunnsnyttige institusjoner i henhold til bestemmelser for skilt og reklameinnretninger skal forelegges kommunen for vurdering av unntak fra søknadsplikt.

13. Felles bestemmelser til boligbebyggelse

13.1 Feltutbygging (pbl. § 11-9, nr. 5)

Utbygging av boligfelt med 4 eller flere hovedbruksenheter tillates kun i prioriterte vekstområder¹, eller på arealer avsatt til framtidig boligbebyggelse på kommuneplanens arealplankart, med mindre annet fremgår av reguleringsplan.

Opplysning: Arealer avsatt til framtidig boligbebyggelse fremgår av boligbyggeprogrammet, og er gitt feltnavn, Se også retningslinje R. 13.1

1. *Prioriterte vekstområder er vist med bestemmelsesområde #7 på kommuneplanens arealplankart.*

13.2 Sosiale boformer (pbl. § 11-9, nr. 5)

Det kan etableres sosiale boformer hvor en gruppe boliger er knyttet til både innvendige og utvendige fellesarealer. Fellesarealet skal være samlet, og i direkte tilknytning til boenhetene. Det skal være varierte boligstørrelser tilrettelagt for en variert beboergruppe.

Opplysning: Se tillegg 4, definisjon av sosiale boformer, og R13.2.

13.3 Sekundær boenhet (pbl. § 11-9, nr. 5)

Sekundær boenhet¹ tillates kun i tilknytning til enebolig og skal være integrert i hovedbruksenheten, med mindre annet er bestemt i den enkelte reguleringsplan, eller i bestemmelser 14.3, 14.4 og 14.5, jf. 11.1.4.

Maksimal størrelse på sekundær boenhet er 60 m² BRA per tomt + bodareal på inntil 5 m² BRA, med mindre annet er bestemt i den enkelte reguleringsplan. Overbygget parkering for sekundær boenhet inngår ikke i maksimal størrelse.

Opplysning: Se bestemmelse 11.1.4 om Kulturminne som sekundær boenhet, og bestemmelser 8.2 og 12.3 med krav til parkering og uteoppholdsareal

1. *Se tillegg 4, definisjon av boenhet og sekundær boenhet.*

13.4 Plassering av mindre støttemurer og mindre terrenginngrep utenfor byggegrense i områder med frittliggende småhusbebyggelse (pbl. § 11-9, nr. 5)

13.4.1 Støttemur og mindre terrenginngrep utenfor regulert byggegrense.

For regulert boligtomt med frittliggende småhusbebyggelse, tillates det mindre støttemurer og mindre terrenginngrep utenfor regulert byggegrense, forutsatt at:

- a. De mindre tiltakene ikke er i konflikt med verne- og hensynsoner, vann- og avløpsledninger, flomveier, frisikt eller byggegrense mot kryss.
- b. Krav i bestemmelse 12.2.1 og 14.1.2 om terrenginngrep ivaretas.
- c. Øvrige krav etter plan- og bygningsloven med tilhørende forskrifter ivaretas.

13.4.2 Mindre tiltak og bygg unntatt søknadsplikt, utenfor regulert byggegrense mot naboeiendom¹

For regulert boligtomt med frittliggende småhusbebyggelse, tillates det mindre tiltak jf. pbl § 20.5 og byggesaksforskriften (SAK 10) § 4.1 plassert utenfor regulert byggegrense mot naboeiendom¹, forutsatt at:

- a. Tiltaket plasseres minst 1 meter fra nabogrensen, avstandskravet gjelder ikke for grannegjerde på inntil 1,5 meter høyde, eller levegg på inntil 1,8 meter høyde og 5 meter lengde.
- b. Verken bebygd areal (BYA) eller samlet bruksareal (BRA) skal være over 50,0 m² BYA og BRA.
- c. Avstand mellom bygget og bolighus skal være minimum 1,0 m (målt i veggliv).
- d. Bygning kan ikke inneholde rom for varig opphold.

Opplysning: For SB områder se bestemmelse 14.4.1 om tilpasning til eksisterende bebyggelse og bebyggelsesstruktur.

1. Det er begrensninger for tiltak utenfor byggegrense mot vei, se 13.4.1 og 13.5

13.5 Plassering av frittliggende garasje og avfallshus utenfor byggegrense mot vei i områder med frittliggende småhusbebyggelse (pbl. § 11-9, nr. 5)

13.5.1 Frittliggende garasje eller uthus o.l.

For regulert boligtomt med frittliggende småhusbebyggelse, tillates det én frittliggende garasje eller ett uthus eller lignende bygg plassert utenfor regulert byggegrense mot kommunal vei og fellesatkomst/fellesboligvei, forutsatt at følgende krav overholdes:

- a. Verken bebygd areal (BYA) eller samlet bruksareal (BRA) skal være over 50,0 m² BYA og BRA.
- b. Der den enkelte reguleringsplan ikke angir lavere høyde, tillates gesimshøyde inntil 3,0 m og mønehøyde tillates inntil 5,0 m. Høyder måles fra ferdig planert terrengs gjennomsnittsnivå rundt bygningen.
- c. Avstand mellom bygget og bolighus skal være minimum 1,0 m (målt i veggliv).
- d. For garasje med innkjøring parallelt med vei, skal avstand til veiformål være minimum 2,0 m.
- e. For garasje med innkjøring vinkelrett fra vei, skal avstand til veiformål være minimum 5,0 m. Det skal være plass til bil foran garasje på egen tomt (minimum 5 m).
- f. Bygning skal plasseres minimum 2 meter fra veiformål.
- g. Bygget kan ikke inneholde rom for varig opphold.
- h. For riks- og fylkesveier tillates ikke parkering mellom byggegrense og vei.
- i. Plassering av bygget skal ikke komme i konflikt med verne- og hensynsoner, vann- og avløpsledninger, flomveier, frisikt eller byggegrense mot kryss.

13.5.2 Avfallshus

I tillegg til bygg tillatt etter 13.5.1 tillates én bygning/konstruksjon som benyttes til avfallshåndtering/innsamling tillates plassert utenfor byggegrense mot kommunal vei og fellesatkomst/fellesboligvei, forutsatt at følgende krav overholdes:

- a. Tiltak har maksimal størrelse på inntil 3 m² BYA per hovedbruksenhet,
- b. Tiltaket har maksimal gesimshøyde 2,0 meter målt til ferdig planert terreng og skal plasseres min. 1 meter fra regulert vei.
- c. Plassering av tiltaket ikke kommer i konflikt med verne- og hensynsoner, vann- og avløpsledninger, flomveier, frisikt eller byggegrense mot kryss.

Opplysning: For SB områder se bestemmelse 14.4.1 om tilpasning til eksisterende bebyggelse og bebyggelsesstruktur.

14. Bestemmelser til småhusområder

14.1 Bebyggelse og terrenginngrep (pbl. § 11- 9, nr. 5)

14.1.1 Type bebyggelse:

Boligkategorier fremgår av arealplankartet. Innenfor boligområder angitt som, boligkategori *generelle boligområder* (GB), *spesielle boligområder* (SB), og *boligområder innenfor 100 metersbeltet langs sjø*¹ (GBS) tillates kun frittliggende småhusbebyggelse som angitt i bestemmelsene nedenfor.

I småhusområdene tillates ikke videre fortetting annet enn der det følger av reguleringsplan, som angitt i bestemmelse 2.3.

Bestemmelsenes kapittel 14 gir rammer for bebyggelsens utnyttelse og utforming.

14.1.2 Terrengendringer utenfor byggverkets fotavtrykk

Bygg skal plasseres i forhold til terreng i tråd med bestemmelse 12.2.1. Såfremt ikke annet er bestemt i reguleringsplan skal minimum 50 % av tomtens areal holdes fri for terrenginngrep, herunder også byggegroper og andre inngrep i terreng i bygge- og anleggsfasen. Der det kan gjøres terrenginngrep gjelder følgende:

- a. For tomter med terrengfall mindre enn 1:3 skal høyde på støttemurer, fyllinger og/eller skjæringer ikke overskride 1 meter. Minste avstand mellom støttemurer skal være 1,5 meter i terrengets fallretning.
- b. For tomter med terrengfall mer enn 1:3 skal høyde på støttemurer, fyllinger og/eller skjæringer ikke overskride 1,5 meter. Minste avstand mellom støttemurer skal være 2 meter i terrengets fallretning.
- c. Høyder måles fra eksisterende terreng, og avstand mellom støttemurer måles fra bunn av øverste støttemur til ytterkant topp av nederste støttemur.
- d. Terrenginngrep som er nødvendig for å etablere nødvendig og/eller trafiksikker adkomst, herunder kjellerinngang, innkjøring til garasje etc. kan overstige høydene angitt i a og b.
- e. Terrenginngrep for lysgrav, trappenedgang etc. som ligger inntil 1,5 meter fra byggets fasadeliv tillates ut over høydene i a og b.

Opplysning: se bestemmelse 2.3 om krav om ny reguleringsplan i regulerte boligområder

1. *100-metersbeltet langs sjø er vist med bestemmelsesområder #6 på kommuneplanens arealplankart.*

14.2 MUA krav (minste uteoppholdsareal) for frittliggende småhusbebyggelse

Der annet ikke er bestemt i gjeldende reguleringsplan gjelder følgende krav for minste uteoppholdsareal:

- a. Eneboliger skal ha minimum 200m² uteoppholdsareal hvorav minimum 75 m² skal være sammenhengende areal og med minste bredde på 4 meter.
- b. Tomannsboliger skal ha minimum 150 m² uteoppholdsareal per hovedbruksenhet hvorav minimum 75 m² skal være sammenhengende areal og med minste bredde på 3 meter.
- c. Sekundærboenhet skal ha minimum 12 m² uteoppholdsareal som skal være sammenhengende og i direkte tilknytning til boenheten.

Takterrasser kan medregnes i uteoppholdsareal dersom takterrassen grenser mot annet målbart uteoppholdsareal på terreng, og hvor det ikke er nivåforskjell på mer enn 20cm mellom terrenget og terrassen.

14.3 Generelle boligområder (felt GB) (pbl. § 11- 9, nr. 5 og 6)

Boligkategori GB fremgår av arealplankartet. Bestemmelsene i punkt 14.3 nedenfor gjelder regulerte områder med reguleringsplan vedtatt før 1.1.2005, og som ikke er regulert til spesialområde bevaring. Bestemmelsene gjelder også uregulerte boliger utenfor 100-metersbeltet jf. bestemmelse 2.2.1

14.3.1 Boenheter¹

Der ikke annet er bestemt i den enkelte reguleringsplan vedrørende antall boenheter¹, tillates disse områdene bebygget med to boenheter¹. Det tillates enten én frittliggende enebolig med tilhørende integrert sekundær² boenhet eller én tomannsbolig.

Sekundær boenhet kan etableres i frittliggende bygg på eiendommen i tråd med bestemmelse 11.1.4 om kulturminne som sekundær boenhet

14.3.2 Utnyttelse

I boligområder avsatt som boligkategori GB skal BYA ikke overstige %-BYA = 25 % av tomtens nettoareal. Dersom reguleringsplan har lavere utnyttelsesgrad overstyres denne. Der reguleringsplan tillater høyere utnyttelse, gjelder reguleringsplanens utnyttelsesgrad. For områder på Nesøya med hensynsone villalandskap (H550_2) skal grad av utnyttelse ikke overstige %-BYA = 20 %.

I beregningen av BYA/BRA skal krav til antall garasje plasser medtas med 18 m² pr. plass, jf. bestemmelse 8.2 Parkeringsnormen, uavhengig av om garasje bygges eller ikke.

Følgende planer gjelder fortsatt mht. utnyttelse:

- a. 179H Del av Poverud Ulven Golfsenter – 1.6.2004
- b. 55i Skustadgata – 18.11.2003

14.3.3 Høyder

Regulert etasjebegrensning oppheves. Der gjeldende regulering ikke angir høyere høyde, gjelder følgende:

- a. Gesimshøyde tillates inntil 7,0 meter, og mønehøyde tillates inntil 9 meter.
- b. For bebyggelse med pulttak og/eller flate tak tillates gesimshøyde inntil 7,0 meter. Ved kombinasjon med andre takformer tillates gesimshøyde inntil 7,0 meter.
- c. Høyder måles fra ferdig planert terrengs gjennomsnittsnivå rundt bygningen. Gesimshøyden skal likevel ikke på noe punkt overstige 8 m fra laveste punkt på ferdig planert terreng.

Med flate tak menes tak med maksimalt 4 graders takvinkel.

14.3.4 Tak

Alle takformer og møneretninger tillates, også der annet er bestemt i reguleringsplan.

Der ikke annet er bestemt i den enkelte reguleringsplan vedrørende ark/opplett/innhugg/kobbhus i takflaten, tillates dette etablert over tillatt gesims på følgende vilkår:

- a. Innenfor 1/3 av fasadens lengde per takflate
- b. Gesimshøyde for ark/opplett/kobbhus tillates inntil 8,0 meter, og skal underordnes byggets mønehøyde.

Takterrasser⁴ tillates med inntil 6,5 meters høyde på overkant gulv, og tillates ikke plassert nærmere nabogrense enn 4,0 meter. For takterrasser⁴ høyere enn 4,5 meter på overkant gulv, gjelder følgende begrensninger:

- a. Takterrasser og rekkverk til takterrasse må være tilbaketrukket minimum 1,5 meter inn på takflaten fra gesims. Dette gjelder ikke hvor takterrasse er utformet som innhugg i takflaten innenfor 1/3 av fasadens lengde per takflate og hvor innhugget er plassert minimum 1,5 m fra gavlvegg.
- b. Samlet areal for takterrasser kan maksimalt utgjøre 40% av bygningens BYA. Alle høyder måles fra eksisterende terrengs gjennomsnittsnivå rundt bygningen.

14.3.5 Garasje, bod, uthus og andre lignende bygninger

Der gjeldende reguleringsplan ikke angir høyere høyde for garasje og andre lignende bygninger som ikke er bolig, gjelder følgende:

- a. Gesimshøyde tillates inntil 3,0 meter, og mønehøyde inntil 5 meter. Gesimshøyden skal likevel ikke på noe punkt overstige 4 m fra laveste punkt på ferdig planert terreng.
- b. Høyder måles fra ferdig planert terrengs gjennomsnittsnivå rundt bygningen.
- c. Garasje skal være tilpasset hovedhuset.

Garasjer kan være frittliggende eller integrert i boligen, uavhengig av hva reguleringsplanen angir. I det tilfellet garasjen er integrert i boligen (én bygning) vil de høydebestemmelser som gjelder for boligen også gjelde for den del av bygget som utgjør garasje.

14.3.6 Parkering

Antall garasjeplasser og biloppstillingsplasser skal være i henhold til parkeringsnormen, jf. bestemmelse 8.2, uavhengig av om garasjen bygges eller ikke. Dimensjonering/utforming av parkeringsarealene skal være i henhold til kommunens til enhver tid gjeldende vei- og gatenorm.

Opplysning: Se bestemmelse 1.2 Forholdet til vedtatte reguleringsplaner. Vei- og gatenorm for tidligere Asker, Røyken og Hurum kommuner gjelder for sine respektive arealområder inntil ny vei- og gatenorm for Asker kommune er vedtatt.

1. Se tillegg 4, definisjon av boenhet.

2. Se bestemmelse 13.3 Sekundær boenhet.

3. Se bestemmelsen 14.2 som angir når takterrasse kan inngå i minste uteoppholdsareal.

14.4 Boligområder med spesielle kvaliteter (felt SB) (pbl. § 11- 9, nr. 5, 6 og 7)

Boligkategori SB fremgår av arealplankartet. Bestemmelsene i punkt 14.4 gjelder regulerte områder med reguleringsplan vedtatt før 1.1.2005, og som ikke er regulert til spesialområde bevaring.

14.4.1 Tilpasning til eksisterende bebyggelse

Plassering av ny bebyggelse skal følge eksisterende bebyggelsesstruktur⁴. Ny bebyggelse skal tilpasses eksisterende bebyggelse i området i byggestil, utforming, materialbruk, farge, skala og form.

14.4.2 Boenheter¹

I områder som er regulert til frittliggende boliger og der ikke annet er bestemt i den enkelte reguleringsplan vedrørende antall boenheter, tillates én frittliggende enebolig og én integrert sekundær² boenhet.

Sekundær boenhet kan etableres i frittliggende bygg på eiendommen i tråd med bestemmelse 11.1.4 om kulturminne som sekundær boenhet

14.4.3 Utnyttelse

I boligområder avsatt som boligkategori SB skal BYA ikke overstige %-BYA = 20 % av tomtens nettoareal. Dersom reguleringsplan har lavere utnyttelsesgrad overstyrer denne. Der reguleringsplan tillater høyere utnyttelse, gjelder reguleringsplanens utnyttelsesgrad. For områder på Nesøya med hensynsone villalandskap (H550_2) skal grad av utnyttelse ikke overstige %-BYA = 15 %.

Krav til biloppstillingsplasser utover garasjeplasser tillates i tillegg til angitt %-BYA, forutsatt at parkeringsplassene ligger på terreng og ikke er overbygd. I beregningen av BYA/BRA skal krav til antall garasjeplasser medtas med 18 m² pr. plass, jf. bestemmelse 8.2 Parkeringsnorm, uavhengig av om garasje bygges eller ikke.

Avfallshus for oppbevaring av avfallsbeholdere på inntil 3 m² BYA per hovedbruksenhet tillates i tillegg til angitt BYA.

14.4.4 Høyder

Der høyde ikke er bestemt i den enkelte reguleringsplan gjelder følgende:

- a. Høyden skal tilpasses eksisterende bebyggelse.
- b. Gesimshøyde tillates inntil 6,5 meter, og mønehøyde tillates inntil 8,5 meter. Målt fra ferdig planert terrengs gjennomsnittsnivå rundt bygningen.

Der reguleringsplan angir etasjebegrensing, med unntak av hensynsone bevaringsområder for kulturminne, gjelder følgende:

- a. Der reguleringsplanen tillater mindre enn 2 etasjer tillates gesimshøyde inntil 4,5 meter, og mønehøyde inntil 6,5 meter. Gesimshøyden skal ikke på noe punkt overstige 5,5 m fra laveste punkt på ferdig planert terreng.
- b. Der reguleringsplanen tillater 2 etasjer eller mer, tillates gesimshøyde inntil 5,5 meter, og mønehøyde inntil 8,0 meter. Gesimshøyden skal ikke på noe punkt overstige 6,5 m fra laveste punkt på ferdig planert terreng.
- c. På tomter der eksisterende terreng er flatt (maks. 0,5 meter høydeforskjell innenfor husets fotavtrykk) tillates både gesims- og mønehøyde inntil 0,5 meter høyere enn angitt i punktene a og b.
- d. Høyder måles fra ferdig planert terrengs gjennomsnittsnivå rundt bygningen.

14.4.5 Garasje bod, uthus og andre lignende bygninger

Der annet ikke er bestemt i den enkelte reguleringsplan vedrørende garasje og andre lignende bygninger som ikke er bolig, gjelder følgende:

- a. Gesimshøyde tillates inntil 3,0 meter, og mønehøyde tillates inntil 5 meter.
- b. Høyder måles fra ferdig planert terrengs gjennomsnittsnivå rundt bygningen. Gesimshøyden skal likevel ikke på noe punkt overstige 4m fra laveste punkt på ferdig planert terreng.
- c. Garasje skal være visuelt tilpasset hovedhuset.

Garasjer kan være frittliggende eller integrert i boligen, uavhengig av hva reguleringsplanen angir.

Dersom det fremgår av reguleringsplan at det kan oppføres frittliggende garasje på inntil 36 m² BYA i tillegg til fastsatt utnyttelse, så gjelder dette tilsvarende også hvor garasjen integrert i boligen (én bygning). I det tilfellet garasjen er integrert i boligens hovedvolum (én bygning) vil de høydebestemmelser som gjelder for garasje gjelde for den del av bygget som utgjør garasje.

14.4.6 Parkering

Der ikke annet er bestemt i den enkelte reguleringsplan vedrørende garasje og biloppstillingsplasser og dimensjonering av parkeringsareal, gjelder bestemmelse 8.2 Parkeringsnorm. Dimensjonering/utforming av parkeringsarealene skal være i henhold til kommunens til enhver tid gjeldende vei- og gatenorm.³ Innenfor planer som tillater garasje på 35 m² BYA tillates denne oppført på 36 m² BYA.

14.4.7 Tak

Takform og takvinkel følger av reguleringsplan. Takterrasse er kun tillat der dette fremgår av reguleringsplan.

Opplysning: Se bestemmelse 1.2 Forholdet til vedtatte reguleringsplaner.

1. *Se tillegg 4, definisjon av boenhet.*
2. *Se bestemmelse 13.3 om sekundær boenhet.*
3. *Vei- og gatenorm for tidligere Asker, Røyken og Hurum kommuner gjelder for sine respektive arealområder inntil ny vei- og gatenorm for Asker kommune er vedtatt.*
4. *Se tillegg 4 definisjon av bebyggelsesstruktur.*

14.5 Generelle boligområder innenfor 100-metersbeltet langs sjø⁴(felt GBS) (pbl. § 11- 9, nr. 5 og 6)

Bestemmelsene i punkt 14.5 gjelder regulerte områder med plan vedtatt før 1.1.2005, og som ikke er regulert til spesialområde bevaring. Bestemmelsen gjelder også uregulerte boliger i 100-metersbeltet, jf. bestemmelse 2.2.1.

14.5.1 Boenheter¹

Der ikke annet er bestemt i den enkelte reguleringsplan vedrørende antall boenheter¹, tillates disse områdene bebygget med én frittliggende enebolig per fradelt tomt. Én integrert sekundær² boenhet tillates på tomter over 1200m².

Sekundær boenhet kan etableres i frittliggende bygg på eiendommen i tråd med bestemmelse 11.1.4 om kulturminne som sekundær boenhet

14.5.2 Utnyttelse

I boligområder avsatt som boligkategori GBS skal BYA ikke overstige %-BYA = 15 % av tomtens nettoareal. Dersom reguleringsplan har lavere utnyttelsesgrad overstyres denne. Der reguleringsplan tillater høyere utnyttelse, gjelder reguleringsplanens utnyttelsesgrad.

Krav til biloppstillingsplasser utover garasjeplasser tillates i tillegg til angitt %-BYA, forutsatt at parkeringsplassene ligger på terreng og ikke er overbygd. I beregningen av BYA/BRA skal krav til antall garasjeplasser medtas med 18 m² pr. plass, jf. bestemmelse 8.2 Parkeringsnorm, uavhengig av om garasje bygges eller ikke.

Avfallshus for oppbevaring av avfallsbeholdere på inntil 3 m²-BYA per hovedbruksenhet tillates i tillegg til angitt %- BYA.

14.5.3 Høyde

Der høyde ikke er bestemt i den enkelte reguleringsplan gjelder følgende:

- a. Høyden skal tilpasses eksisterende bebyggelse
- b. Gesimshøyde tillates inntil 6,0 meter, og mønehøyden tillates inntil 8,0 meter.
- c. Høyder måles fra ferdig planert terrengs gjennomsnittsnivå rundt bygningen. Gesimshøyden skal likevel ikke på noe punkt overstige 7 m fra laveste punkt på ferdig planert terreng.

Der reguleringsplan angir etasjebegrensing, med unntak av hensynsone bevaringsområder for kulturminne, gjelder følgende:

- a. Der reguleringsplanen tillater mindre enn 2 etasjer tillates gesimshøyde inntil 4,5 meter, og mønehøyde inntil 6,5 meter. Gesimshøyden skal likevel ikke på noe punkt overstige 5,5 m fra laveste punkt på ferdig planert terreng.
- b. Der reguleringsplanen tillater 2 etasjer eller mer, tillates gesimshøyde inntil 5,5 meter, og mønehøyde inntil 8,0 meter. Gesimshøyden skal likevel ikke på noe punkt overstige 6 m fra laveste punkt på ferdig planert terreng.
- c. På tomter der eksisterende terreng er flatt (maks. 0,5 meter høydeforskjell innenfor husets fotavtrykk) tillates både gesims- og mønehøyde inntil 0,5 meter høyere enn angitt i punktene a og b.
- d. Høyder måles fra ferdig planert terrengs gjennomsnittsnivå rundt bygningen.

14.5.4 Tak

Takform og takvinkel følger av reguleringsplan. Der ikke annet er bestemt i den enkelte reguleringsplan vedrørende ark/opplett/innhugg/kobbehus i takflaten, tillates dette etablert over tillatt gesims på følgende vilkår:

- a. Innenfor 1/3 av fasadens lengde per takflate
- b. Gesimshøyde for ark/opplett/kobbehus skal underordnes byggets mønehøyde.

Takterrasser³ tillates med inntil 6,5 meters høyde på overkant gulv, og tillates ikke plassert nærmere nabogrense enn 4,0 meter.

For takterrasser høyere enn 4,5 meter på overkant gulv, gjelder følgende begrensninger:

- a. Takterrasser og rekkverk til takterrasse må være tilbaketrukket minimum 1,5 meter inn på takflaten fra gesims. Dette gjelder ikke hvor takterrasse er utformet som innhugg i takflaten innenfor 1/3 av fasadens lengde per takflate og hvor innhugget er plassert minimum 1,5m fra gavlvegg.
- b. Samlet areal for takterrasser kan maksimalt utgjøre 30 m²

Alle høyder måles fra eksisterende terrengs gjennomsnittsnivå rundt bygningen.

14.5.5 Garasje, bod, uthus og andre lignende bygninger

Der gjeldende reguleringsplan ikke angir høyere høyde for garasje og andre lignende bygninger som ikke er bolig, gjelder følgende:

- a. Gesimshøyde tillates inntil 3,0 meter, og mønehøyde inntil 5 meter.
- b. Høyder måles fra ferdig planert terrengs gjennomsnittsnivå rundt bygningen.
- c. Garasje skal være visuelt tilpasset hovedhuset. Gesimshøyden skal likevel ikke på noe punkt overstige 4 m fra laveste punkt på ferdig planert terreng.

Garasjer kan være frittliggende eller integrert i boligen, uavhengig av hva reguleringsplanen angir.

Dersom det fremgår av reguleringsplan at det kan oppføres frittliggende garasje på inntil 36 m² BYA i tillegg til fastsatt utnyttelse, så gjelder dette tilsvarende også hvor garasjen integrert i boligen (én bygning). I det tilfellet garasjen er integrert i boligen (én bygning) vil de høydebestemmelser som gjelder for garasje gjelde for den del av bygget som utgjør garasje.

14.5.6 Parkering

Der ikke annet er bestemt i den enkelte reguleringsplan vedrørende garasje- og biloppstillingsplasser og dimensjonering av parkeringsareal, skal antall garasjeplasser og antall biloppstillingsplasser være i henhold til parkeringsnormen, jf. bestemmelse 8.2 Parkeringsnorm. Dimensjonering/utforming av parkeringsarealene skal være i henhold til kommunens til enhver tid gjeldende vei- og gatenorm.⁴

Opplysning: Se bestemmelse 1.2 om Forholdet til vedtatte reguleringsplaner. 100- metersbeltet langs sjø er vist med bestemmelsesområder #6 på kommuneplanens arealplankart

1. *Se tillegg 4, definisjon av boenhet.*
2. *Se bestemmelse 13.3 om sekundær boenhet.*
3. *Se bestemmelsen 14.2 som angir når takterrasse kan inngå i minste uteoppholdsareal.*
4. *Se Bestemmelse 10.7 om byggegrense mot sjø.*
5. *Vei- og gatenorm for tidligere Asker, Røyken og Hurum kommuner gjelder for sine respektive arealområder inntil ny vei- og gatenorm for Asker kommune er vedtatt*

15. Bebyggelse og anlegg (pbl. § 11-7, nr.1)

15.1 Bebyggelse og anlegg (BA) (pbl. § 11-9, nr. 5)

Områder for bebyggelse og anlegg åpner for kombinert nærings- og boligformål.

15.1.1 Byggeformål BA1

Innenfor BA1 kan det etableres boligbebyggelse i kombinasjon med kontor, verksted og lager, bygg og anleggsvirksomhet. Eksisterende detaljhandelsvirksomhet kan opprettholdes.

15.1.1.1 Byggeformål BA1.1 (Føyka)

Det tillates bruk etter 15.1.1 Minimum 50% av Føyka-området (regulert delfelt I, II og IV) skal være fri for bebyggelse og tilrettelagt for rekreasjon og fysisk aktivitet.

15.1.2 Byggeformål BA2

Innenfor BA2 kan det etableres boligbebyggelse i kombinasjon med kontor, verksted og lager, bygg og anleggsvirksomhet, samt arealer for plasskrevende varehandel.¹

15.1.3 Byggeformål BA3

Innenfor BA3 kan det etableres boligbebyggelse i kombinasjon med kontor, verksted og lager, bygg og anleggsvirksomhet.

15.1.4 Byggeformål BA4

Innenfor BA4 kan det etableres bebyggelse for offentlig eller privat tjenesteyting i kombinasjon med boligbebyggelse.

15.1.4.1 Byggeformål BA4.1 Sosiale boformer (felt SL14, felt ÅN3)

Innenfor BA4.1 kan det etableres offentlig eller privat tjenesteyting som omfatter boliger med sosiale boformer for eldre, eller personer med nedsatt funksjonsevne.

Øvre Hagen gård, felt ÅN3, tillates bygget om til boliger innenfor eksisterende bebyggelse.

Gårdstunet skal opprettholdes og anlegget tilpasses kulturlandskapet.

Eksisterende terreng og vegetasjon skal inngå som et aktivum i bofelleskapet.

Nødvendige tiltak skal iverksettes slik at tilstøtende landbruksarealer skjermes og landbruksdrift kan pågå uforstyrret.

15.1.4.2 Byggeformål BA4.2 (Blakstad sykehus og Vettre)

Innenfor BA4.2 kan det etableres bebyggelse for offentlig eller privat tjenesteyting i kombinasjon med boligbebyggelse.²

Ved ny regulering av Vettre hotell, skal det inn mot Løkenesskogen naturreservat avsettes en buffersone som sikrer naturmangfold, landskap og avrenning i naturreservatet.

15.1.4.3 Byggeformål BA4.3 (Tronstad)

Innenfor BA4.3 kan det etableres boligbebyggelse i kombinasjon med bebyggelse for offentlig eller privat tjenesteyting, herunder museumsvirksomhet.

Opplysning:

1. *Se tillegg 4, definisjon av plasskrevende varehandel*
2. *Se rekkefølgekrav i bestemmelse 3.1.3.c*

16. Bestemmelser til andre byggeområder

16.1 Fritidsbebyggelse (pbl. § 11-9 nr. 3, 5 og 6)

16.1.1 Grunneiendom

I områder avsatt til fritidsbebyggelse eller kombinert bolig- og fritidsbebyggelse felt KBF er oppdeling av eksisterende grunneiendom ikke tillatt.

16.1.2 Fritidsbebyggelse utenfor 100 metersbeltet langs sjø¹

Der ikke annet er bestemt i den enkelte reguleringsplan, tillates oppføring av én fritidsbolig på eksisterende ubebygget tomt og utvidelse av eksisterende fritidsbebyggelse i områder avsatt til fritidsbebyggelse utenfor 100-meterbeltet langs sjøen, eller kombinert bolig- og fritidsbebyggelse felt KBF. Tillatelse kan gis under følgende forutsetninger:

a. Tilknytning til vann og avløp

Fritidsboligen skal tilknyttes godkjent vann- og avløpsanlegg.

b. Utnyttelse og parkering

Utvidelse av eksisterende fritidsbolig kan ikke medføre opprettelse av ny boenhet på tomten. Grad av utnytting skal ikke overskride %-BYA = 15 % av tomtens nettoareal, og samlet BYA skal overskrider ikke 125 m².

Det avsettes areal til minimum 1 biloppstillingsplass med 18 m² pr. plass, eller dokumenters sikret rett til biloppstillingsplass i felles parkeringsanlegg. Krav til biloppstillingsplass tillates i tillegg til angitt BYA, forutsatt at parkeringsplassene ligger på terreng og ikke er overbygd.

c. Høyder

Gesimshøyde tillates inntil 4,0 meter og mønehøyde tillates inntil 6,0 meter, målt fra ferdig planert terrengs gjennomsnittsnivå rundt bygningen. Gesimshøyden skal likevel ikke på noe punkt overstige 5 m fra laveste punkt på ferdig planert terreng.

d. Utebelysning

Det tillates kun utebelysning i form av funksjonell inngangsbelysning. Lyskilden skal avblendes slik at den kun lyser nedover.

e. Terrenginngrep

Terrenginngrep må være innenfor rammene satt i bestemmelse 14.1.2.

16.1.3 Fritidsbebyggelse beliggende i 100-metersbeltet, utenfor byggegrensen mot sjø¹

Der ikke annet er bestemt i den enkelte reguleringsplan tillates kun tilbygg på inntil 15 m² på eksisterende fritidsbebyggelse i områder avsatt til kombinert bolig- og fritidsbebyggelse felt KBF og fritidsbebyggelse beliggende i 100-metersbeltet, utenfor byggegrense mot sjø, dersom følgende er oppfylt:

- Tilbygget er nødvendig for å sikre avkloakking av eiendommen ved tilkobling til godkjent vann- og avløpsanlegg.
- Samlet BYA på tomten overskrider ikke 125 m² inkludert tilbygget.
- Tilbygget plasseres i tilknytning til hovedbruksenhet, og i retning bort fra sjø.
- Eksisterende bebyggelse og tilbygg skal ha materialbruk og fargevalg som ikke medfører økt fjernvirkning mot sjø.
- Det tillates kun utebelysning i form av funksjonell inngangsbelysning. Lyskilden skal avblendes slik at den kun lyser nedover.
- Terrenginngrep må være innenfor rammene satt i bestemmelse 14.1.2.

Opplysning: Se bestemmelse 2.2 Unntak fra plankrav, og bestemmelse 10.7 byggegrense mot sjø

1. 100- metersbeltet langs sjø er vist med bestemmelsesområder #6 på kommuneplanens arealplankart.

16.2 Kombinert bebyggelse og anlegg (KBF) (pbl. §§ 11-7, nr. 1 og 11-9, nr. 3 og 5)

Innenfor KBF tillates bolig- og fritidsbebyggelse. Fritidsbebyggelse i tråd med reguleringsplan/bestemmelsene i punkt 16.1, og boligbebyggelse i tråd med reguleringsplan.

16.2.1 Bruksendring fra fritidsbolig til bolig

Innenfor KBF kan eksisterende fritidsbolig bruksendres til helårsbolig, under følgende forutsetninger:

- a. Boligen er tilknyttet godkjent vann- og avløpsanlegg.
- b. Boligen har opparbeidet adkomst i tråd med den til enhver tid gjeldende vei- og gatenorm, eller i henhold til regulert standard.
- c. Det er opparbeidet trygg skolevei³ med maksimal gangavstand på 4 km til barneskole eller etablert skoleskysstilbud.
- d. Boligen har renovasjonsløsning i henhold til enhver tid gjeldene forskrift om renovasjon.²

For Brønnøya gjelder i tillegg kravene i punkt 16.2.2.

16.2.2 Bruksendring fra fritidsbolig til bolig, og andre tiltak på Brønnøya

Det skal utarbeides en samlet reguleringsplan for Brønnøya, i tråd med 2.6.4. Det tillates ikke bruksendringer til boliger eller andre tiltak etter pbl. § 1-6 innenfor kartlagte naturtyper, før ny reguleringsplan er vedtatt, jf. 2.6.4.

Ikke bebygde tomter kan kun bebygges med fritidsbolig.

Ny reguleringsplan kan åpne for at eksisterende fritidsbolig innenfor området avsatt som KBF kan bruksendres til helårsbolig under følgende tillegg til 16.2.1:

- Hensynet til naturverdier skal sikres.
- Utnyttelsen for boliger og fritidsboliger skal være lik, inntil 70 m² BRA og med et frittliggende uthus på inntil 15 m² BYA.
- Utsprenging av kjellere tillates ikke.

16.2.3 Veier og stier på Brønnøya

Veienes og stienes nåværende standard forutsettes opprettholdt.

Opplysning: Se bestemmelse 16.1 om fritidsbebyggelse.

1. *Se Forskrift om renovasjon, Asker kommune*
2. *Se tillegg 4, definisjon av trygg skolevei*

16.3 Sentrumsformål (pbl. §§ 11-7, nr. 1 og 11-9, nr. 5 og 8)

I områder avsatt til sentrumsformål skal himlingshøyde i bebyggelsens første etasje langs strøksgater¹ ha høyde minimum 4,5 meter, og arealbruken skal være utadvendt.

Gater (kommunal vei og fylkesvei) gjennom sentrumsformål (jf. temakart areal og transport) skal primært utformes med gatepreg og inkludere gode løsninger for busstransport, samt separate anlegg for syklist og fotgjengere. Det skal legges særskilt vekt på trafikksikre løsninger for fotgjengere.

Utbygging skal tilpasses de ulike tettstedenes særpreg og identitet. Type bebyggelse og tjenester som skal planlegges skal drøftes med aktører i lokalsamfunnene. Nye planer skal utformes i nært samarbeid med lokalmiljøene i tettstedet.

Opplysning: Se bestemmelse 9.3 Støy og luftforurensning, punkt 9.3.5.3 Avviksområde for støy.

1. *Se tillegg 4, definisjon av strøksgate.*

16.4 Næringsbebyggelse (NA, NB, NC, ND, NE) (pbl. §§ 11-7, nr. 1 og 11-9. nr. 5)

16.4.1 Næringsformål NA1

Innenfor næringsbebyggelse NA1 kan det etableres arbeidsintensive virksomheter med mange ansatte og besøkende, blant annet detaljhandel og større kontorvirksomheter.

16.4.2 Næringsformål NA2

Innenfor næringsbebyggelse NA2 kan det etableres arbeidsintensive virksomheter med mange ansatte og besøkende, blant annet større kontorvirksomheter. Her kan det også etableres bebyggelse for offentlig eller privat tjenesteyting. Det tillates ikke detaljhandel.

16.4.1.2 Helse-næring NA2.1

Innenfor næringsbebyggelse NA2.1 kan det etableres arbeidsintensive helserelaterte virksomheter med mange ansatte og besøkende, blant annet større kontorvirksomheter. Her kan det også etableres bebyggelse for offentlig eller privat tjenesteyting. Det tillates ikke detaljhandel.

16.4.3 Næringsformål NB1

Innenfor næringsbebyggelse NB1 kan det kun etableres transportbedrifter, verksteder, lagerhaller, bygg- og anleggsvirksomheter, ikke-støyende industrivirksomheter samt plasskrevende varehandel.¹

16.4.4 Næringsformål NB2

Innenfor næringsbebyggelse NB2 kan det kun etableres verksteder, transportbedrifter, lagerhaller og Samleterminal, bygg- og anleggsvirksomheter, samt ikke-støyende industrivirksomheter.

16.4.4.1 Kystkultursenter NB2.1

Innenfor område avsatt som NB2.1 på Nærsnes kan det i tillegg til virksomhet nevnt i NB2 også etableres kystkultursenter.

16.4.5 Næringsformål NC

Innenfor næringsbebyggelse NC kan det kun etableres industrivirksomheter.

16.4.6 Næringsformål ND

Innenfor næringsbebyggelse ND kan det etableres virksomheter som legger til rette for reiseliv, som hotell og servering og annen næringsvirksomhet.

16.4.7 Næringsformål NE

Innenfor næringsbebyggelse NE kan det etableres industrielle aktiviteter, aktiviteter for bevaring og formidling av områdets kulturelle og industrielle historie, kontorer og andre egnede næringsaktiviteter i sammenheng med dette.

Opplysning: Se også bestemmelse 10.1 og 2.4, og R 10.1.

1. Se tillegg 4, definisjon av plasskrevende varehandel

16.5 Andre typer anlegg (ATA) (pbl. §§ 11-7, nr. 1 og 11-9. nr. 5)

16.5.1 Byggeformål ATA1

Innenfor ATA1 tillates uttak og mottak av masser, deponi, samt arealer for mellomlagring og gjenbruk av masser. Mottak og deponi av masser, og eventuelle bygningsmessige tiltak, skal ikke vanskeliggjøre framtidig utvinning av mineralske ressurser innenfor området.

16.5.1.1 Byggeformål ATA1.2 Follestad

Området kan brukes i tråd med 16.5.1. I tillegg kan området benyttes til idrettsformål.

16.5.1.2 Byggeformål ATA1.3 Stokkeråsen

Innenfor ATA1.3 kan det deponeres snø, under forutsetning av at området reguleres. Snødeponi må omsøkes og være i tråd med forurensingsloven.

16.5.2 Byggeformål ATA2

Innenfor ATA2 kan det tillates mottak av masser, deponi, samt arealer for mellomlagring og gjenbruk av masser.

16.5.3 Byggeformål ATA3

ATA3 er avsatt til areal for transformatorstasjoner.

16.5.4 Byggeformål ATA4

ATA4 er avsatt til areal for infrastrukturanlegg.

Opplysning: se også bestemmelse 10.1

16.6 Fritids og turistformål (FC og FT) (pbl. §§ 11-7, nr. 1 og 11-9. nr. 3 og 5)

16.6.1 Fritidsbebyggelse FC (Ramton, Solbergstøa, Knattvoldstranda og Rødtangen)

Innenfor FC tillates campingplass med tilhørende service.

16.6.2 Fritidsbebyggelse FT (Verpen)

Innenfor FT tillates utleiehytter og annen turistnæring.

16.7 Idrettsformål (pbl. §§ 11-7, nr. 1 og 11-9. nr. 3, 5 og 6)

16.7.1 Avgrunnsdalen

Området kan tillates benyttet til skyteanlegg med tilknyttede aktiviteter. Området skal være åpent for allmenheten når anlegget ikke er i aktiv bruk.

16.7.2 Vardåsen

Innenfor området kan det etableres idrettsanlegg under forutsetning av at:

- a. Området reguleres
- b. Eksisterende stier ivaretas i reguleringsplan.
- c. Det ikke foretas inngrep i Barlindbekken
- d. Kartlagte naturtyper i området sikres mot inngrep gjennom reguleringsplan.

16.8 Råstoffutvinning (pbl. §§ 11-7, nr. 1 og 11-9. nr. 3, 5 og 6)

Områder avsatt til råstoffutvinning framgår av arealplankartet. Områder som er avsatt til råstoffutvinning tillates ikke bebygget eller benyttet på en måte som vanskeliggjør framtidig utvinning av mineralske ressurser.

17. Grønnstruktur

17.1 Grønnstruktur (pbl. §§ 11-7, nr. 3, 11-9 nr. 5 og 6 og 11-10)

Innenfor område for grønnstruktur (også vist med Sosi-kode 3002 Blå/grønnstruktur i arealplankartet) skal vegetasjon bevares på en måte som sikrer sammenhengende grønnstruktur og grønne lunger. Det tillates skånsom tilrettelegging for turstier (traseer for ferdsel til fots med bruksbredde på inntil 1,5 meter), naturlekeplasser og friluftsliv, samt lettere, nødvendig skjøtsel av vegetasjon. Terrengendringer er ikke tillatt.

17.2 Friområder (pbl. §§ 11-7, nr. 3 og 11-9, nr. 6)

Innenfor friområder tillates tiltak som styrker allmenhetens bruk av området for natur- og friluftssopplevelser.

18. Landbruks-, natur og friluftsmål (LNFR)

18.1 Fellesbestemmelser LNFR- områder (pbl. §§ 11-7, nr. 5, 11-9 nr. 5 og 6, og 11-11, nr. 1 og 2)

I områder avsatt til LNFR-areal for nødvendige tiltak for landbruk¹ (areal for nødvendige tiltak for landbruk og gårdstilknyttet næringsvirksomhet basert på gårdens ressursgrunnlag) og LNFR-spredd bolig-, fritids- eller næringsbebyggelse², gjelder følgende:

18.1.1 Nye bygninger og tiltak i LNFR områder

Oppføring av nye frittliggende bygninger, andre konstruksjoner og anlegg, eller massedeponier, som ikke er ledd i stedbunden næring (ref. H-2401"Gården som ressurs") er ikke tillatt. Det samme gjelder oppdeling av eksisterende grunneiendom til formål som ikke er ledd i stedbunden næring. Unntak følger av bestemmelser 18.2, 18.3 og 18.4 nedenfor.

Oppføring av bygninger eller andre konstruksjoner og anlegg tillates ikke på dyrket eller dyrkbar mark, eller i områder med produktiv skog eller myr, med mindre annet følger av jordloven.

Nye tiltak og skjøtsel skal tilpasses kulturlandskapsverdier som allé beplantning, tuntrær og andre karakteristiske enkelt trær, åkrer, slåtteenger, beitemarker, steingarder, bakkemurer, veier, stier, tufter, andre spor etter eldre bosetning og andre fysiske spor etter tradisjonell landbruksdrift.

I vurdering av søknad om nydyrking, massefylling og bakkeplanering skal det tas hensyn til om denne vil endre eller forringe landskapskvalitetene i området.

18.1.2 Etablering av adkomst og avkjørsel

Nye adkomster og adkomst til nye eiendommer skal godkjennes av veieier.

18.1.3 Nedslagsfelt drikkevann³

Mattilsynet skal orienteres om søknad og tillatelse til tiltak innenfor nedslagsfeltet. Tiltak som kan redusere kvaliteten på drikkevannskilden tillates ikke. Før det gis tillatelse til tiltak etter plan- og bygningsloven innenfor sikringssone H110, skal vannverkseier gi positiv uttalelse til tiltaket.

Det skal sendes inn hogstmelding ved hogst innenfor nedslagsfeltet/sikringssonen. Ved landbrukstiltak som berører sikringssone H110, herunder maskinell hogst/planting skal det innhentes uttalelse fra vannverkseier.

Enkelte unntak kan gjelde der det er gitt særskilt tillatelse, i tråd med klausuleringsbestemmelser eller etter annet lovverk. Bestemmelsen gjelder ikke for Brjør vann med tilhørende nedslagsfelt.

18.1.4 Landskapstilpasning i LNF områder (Røyken næringspark felt D)

Områdene er avsatt som LNF og landskapet skal reetableres/tilbakeføres. Områdene kan gjenfylles for å tilpasse tilstøtende områder, beplantes med stedegen vegetasjon, og tilrettelegges for friluftsliv. Tiltak for slik reetablering er unntatt fra det generelle byggeforbudet i 18.1.1

Opplysning:

1. LNFR-areal for nødvendige tiltak for landbruk og reindrift og gårdstilknyttet næringsvirksomhet basert på gårdens ressursgrunnlag, er vist med SOSI-kode 5100 på arealplankartet.
2. LNFR areal for spredt bolig- fritids- eller næringsbebyggelse, er vist med SOSI-kode 5200 på arealplankartet.
3. Se bestemmelse 21.1 om hensynssone drikkevann, og 19.4 om vern av sjø og vassdrag (Drikkevann)

18.2 LNFR- areal for nødvendige tiltak for landbruk¹ (pbl. §§ 11-7, nr. 5, 11-9 nr. 5 og 6, og 11-11, nr. 1 og 2)

18.2.1 Eksisterende boligbebyggelse

Følgende gjelder i områder avsatt til LNFR-areal for nødvendige tiltak for landbruk, under følgende forutsetninger:

Det tillates ikke nye boliger. Eksisterende boligbebyggelse kan utvides, og det tillates andre tiltak etter pbl. §§ 20-4(a,b,c og e) og 20-5 under følgende forutsetninger:

- a. Eiendommen er tilknyttet godkjent vann- og avløpsanlegg.
- b. Grad av utnytting for boligbebyggelsen skal ikke overstige %-BYA = 15 % av tomtens nettoareal, og ikke mer enn 300m² BYA.
- c. eksisterende uthus på under 50 m² (BRA / BYA) som tidligere var del av gårdsbebyggelse, tillates i tillegg til fastsatt utnyttelse under forutsetning av at uthus/uthusene ikke rives eller bruksendres til boligformål.
- d. Krav til biloppstillingsplasser utover garasje plasser tillates i tillegg til angitt %-BYA, forutsatt at parkeringsplassene ligger på terreng og ikke er overbygd.
- e. I beregningen av BYA/BRA skal krav til antall garasje plasser medtas med 18 m² pr. plass, jf. bestemmelse 8.2 Parkeringsnorm, uavhengig av om garasje bygges eller ikke.
- f. Antall parkeringsplasser og biloppstillingsplasser skal være i henhold til parkeringsnormen, jf. bestemmelse 8.2 Parkeringsnorm. Dimensjonering/utforming av parkeringsarealene skal være i henhold til kommunens til gjeldende vei- og gatenorm².
- g. Nye tiltak må ikke plasseres slik at det kommer i strid med friluft- og landbruksinteresser. Nye tiltak og bebyggelse skal plasseres i sammenheng med eksisterende bebyggelse eller vei.

Bestemmelsen gjelder ikke for tomter med areal på inntil 2000m² som er bebygget med bolighus, rammen for utvidelse av slik bebyggelse følger av bestemmelse 18.3.1.

18.2.2 Terrengendringer og deponering av masser

Større terrengendringer som utfylling, oppbevaring utover 300m³ eller uttak av masser som ikke inngår i «gården som ressurs» må følge av reguleringsplan. Krav om reguleringsplan gjelder ikke terrengendringer som er unntatt søknadsplicht etter pbl. § 20-5.

Mindre justering av eksisterende fulldyrka jord, overflatedyrka jord og innmarksbeiter med mindre utfylling av rene masser (maks 10000m³) for å forbedre dyrkingsforhold og øke dyrket areal på dårlig arrondert jord tillates også uten reguleringsplan. Søknad sendes til landbrukskontoret.

Opplysning: I LNF-områder er byggegrensen mot sjø og bestemmelsesområdet #6; 100-metersbeltet langs sjø sammenfallende på kommuneplanens arealplankart. Se bestemmelse 10.7 byggegrense mot sjø.

1. LNFR-areal for nødvendige tiltak for landbruk og reindrift og gårdstilknyttet næringsvirksomhet basert på gårdens ressursgrunnlag er vist med SOSI-kode 5100 på arealplankartet.
2. Vei- og gatenorm for tidligere Asker, Røyken og Hurum kommuner gjelder for sine respektive arealområder inntil ny vei- og gatenorm for Asker kommune er vedtatt.

18.3 LNFR-spredd bolig- og fritidsbebyggelse(pbl. §§ 11-7,nr. 5, 11-9 nr. 3, 5 og 6, og 11-11, nr. 2)

18.3.1 Eksisterende boligbebyggelse

Følgende gjelder i områder avsatt til LNFR-spredd bolig- og fritidsbebyggelse, og for tomter på under 2000m² beliggende i områder avsatt til LNFR-areal for nødvendige tiltak for landbruk:

Det tillates ikke nye boliger. Eksisterende boligbebyggelse kan utvides, og det tillates andre tiltak etter pbl. §§ 20-4(a,b,c og e) og 20-5 under følgende forutsetninger:

a. Vann og avløp

Eiendommen er tilknyttet godkjent vann- og avløpsanlegg.

b. Utnyttelse

1. Grad av utnyttning skal ikke overstige %-BYA = 25 % av tomtens nettoareal, og ikke mer enn 200m² BYA.
2. Eksisterende uthus på under 50 m² (BRA / BYA) som tidligere var del av gårdsbebyggelse, tillates i tillegg til fastsatt utnyttelse under forutsetning av at uthus/uthusene ikke rives eller bruksendres til boligformål.
3. Krav til biloppstillingsplasser utover garasjeplasser tillates i tillegg til angitt %-BYA, forutsatt at parkeringsplassene ligger på terreng og ikke er overbygd.
4. I beregningen av BYA/BRA skal krav til antall garasjeplasser medtas med 18 m² pr. plass, jf. jf. bestemmelse 8.2 Parkeringsnorm, uavhengig av om garasje bygges eller ikke.

c. Boenheter

Tomten kan inneholde inntil én hovedbruksenhet, samt én integrert sekundær boenhet på inntil 60 m² BRA + bodareal på inntil 5m² BRA, og garasje. Areal til overbygget parkering medregnes i maksimal størrelse av sekundær boenhet.

d. Uteoppholdsareal

1. Uteoppholdsareal for hovedbruksenhet skal være minimum 200 m², hvorav minimum 75 m² skal være sammenhengende areal.
2. Uteoppholdsareal for sekundær boenhet skal være minimum 30 m²
3. Uteoppholdsareal skal ha støynivå under Lden 55dB, og tilfredsstillende nasjonale normer og anbefalinger knyttet annen forurensning, herunder også aktsomhet for magnetfelt og strålefare.
4. Uteoppholdsarealet skal ligge på terreng og skal ikke være brattere enn 1:3.
5. Areal avsatt til kjøring, parkering, renovasjon og lignende skal ikke medregnes i uteoppholdsarealet.

e. Parkering

Antall parkeringsplasser og biloppstillingsplasser skal være i henhold til parkeringsnormen, jf. bestemmelse 8.2 Parkeringsnorm. Dimensjonering/utforming av parkeringsarealene skal være i henhold til kommunens til enhver tid gjeldende vei- og gatenorm.

f. Høyder

1. Gesimshøyde tillates inntil 6,0 meter, og mønehøyde tillates inntil 8,0 meter. Gesimshøyden skal likevel ikke på noe punkt overstige 7 m fra laveste punkt på ferdig planert terreng.
2. Garasjer tillates med gesimshøyde inntil 3,0 meter, og mønehøyde inntil 4,5 meter.
3. Garasje/uthus skal være tilpasset hovedhuset.
4. Høyder måles fra ferdig planert terrengs gjennomsnittsnivå rundt bygningen.
5. Bebyggelse på gårdstun skal tilpasses tunstruktur og øvrig bebyggelse.

g. Terrenginngrep

Terrenginngrep må være innenfor rammene satt i bestemmelse 14.1.2.

h. Plassering av tiltak

Tiltak må ikke plasseres slik at det kommer i strid med friluft- og landbruksinteresser. Nye tiltak og bebyggelse skal plasseres i sammenheng med eksisterende bebyggelse eller vei.

18.3.2 Eksisterende fritidsbebyggelse

Det tillates ikke nye fritidsboliger i LNF områder med spredt bebyggelse. Eksisterende fritidsboliger kan utvides, og det tillates andre tiltak etter pbl. §§ 20-4- og 20-5 under følgende forutsetninger:

a. Tilknytning til vann og avløp

Fritidsboligen er tilknyttet godkjent vann- og avløpsanlegg.

b. Utnyttelse og parkering

1. Utvidelse av eksisterende fritidsbolig ikke medfører opprettelse av ny boenhet på tomten.
2. Grad av utnyttning ikke overstige %-BYA = 15 % av tomtens nettoareal, og samlet BYA skal ikke overstige 125 m².
3. Det avsettes areal til minimum 1 biloppstillingsplass med 18 m² pr. plass, eller dokumenters sikret rett til biloppstillingsplass i felles parkeringsanlegg. Krav til biloppstillingsplass tillates i tillegg til angitt BYA, forutsatt at parkeringsplassene ligger på terreng og ikke er overbygd.

c. Høyder

Gesimshøyde tillates inntil 4,0 meter og mønehøyde tillates inntil 6,0 meter, målt fra ferdig planert terrengs gjennomsnittsnivå rundt bygningen.

d. Utebelysning

Det tillates kun utebelysning i form av funksjonell inngangsbelysning. Lyskilden skal avblendes slik at den kun lyser nedover.

e. Terrenginngrep

Terrenginngrep må være innenfor rammene satt i bestemmelse 14.1.2.

f. Plassering av tiltak

Tiltak må ikke plasseres slik at det kommer i strid med friluft- og landbruksinteresser. Nye tiltak og bebyggelse skal plasseres i sammenheng med eksisterende bebyggelse eller vei.

18.3.3 Bruksendring

Eksisterende fritidsbolig kan bruksendres til helårsbolig under de forutsetninger som følger av bestemmelse 16.2.1 Felt KBF.

Opplysning: I LNF-områder er byggegrensen mot sjø og bestemmelsesområdet #6 100-metersbeltet langs sjø sammenfallende på kommuneplanens arealplankart. Se bestemmelse 10.7 byggegrense mot sjø.

1. LNFR areal for spredt bolig- fritids- eller næringsbebyggelse, er vist med SOSI-kode 5200 på arealplankartet.

2. LNFR-areal for nødvendige tiltak for landbruk og reindrift og gårdstilknyttet næringsvirksomhet basert på gårdens ressursgrunnlag er vist med SOSI-kode 5100 på arealplankartet.

18.4 LNFR- areal for spredt næringsbebyggelse – LNFN Rødbysætra (pbl. §§ 11-7, nr. 5, 11-9 nr. 5 og 11-11, nr. 2)

Innenfor området avsatt til LNF spredt næringsbebyggelse felt LNFN Rødbysætra tillates næringstiltak knyttet til naturopplevelser, undervisning og overnatting. Slike tiltak omfattes ikke av det generelle byggeforbudet i 18.1. Før området inngår i reguleringsplan kan samlet BYA på eiendommen ikke overstige 700 m², hvor av 200 m² skal være biloppstillingsplass.

Opplysning:

1. LNFR areal for spredt bolig- fritids- eller næringsbebyggelse, er vist med SOSI-kode 5200 på arealplankartet.

19. Bruk og vern av sjø og vassdrag, med tilhørende strandsone

19.1 Farled (hoved- og biled) (jf. pbl. § 11-7, nr. 6 jf. § 11-11, nr.3 og 5)

I farled er det ikke tillatt med tiltak eller inngrep som vanskeliggjør for, eller kommer i konflikt med, bruken som farled.

Opplysning: Forbudet gjelder bl.a. tiltak som bøyer og dumping av masse eller gjenstander. Søknad om tiltak skal behandles av Kystverket etter havne- og farvannsloven.

19.2 Småbåthavn (jf. pbl. §§ 11-7, nr. 6, 11-9, nr. 5 og 11-11, nr. 5)

Innenfor område avsatt til småbåthavn med tilhørende strandsone er det tillatt med reparasjon/vedlikehold på eksisterende godkjente bygninger og anlegg, forutsatt at dette ikke medfører utvidelse eller endring.

Det tillates riving av bygninger og anlegg, med unntak av der slike er regulert til bevaring. Småbåthavners land- og bryggeanlegg skal være åpne for allmennhetens ferdsel til fots.

Etablering av småbåthavn tillates kun der dette følger av reguleringsplan vedtatt etter 01.01.2010.

Opplysning: Se bestemmelse 10.7 byggegrense mot sjø, og 2.1 krav om reguleringsplan.

19.3 Friluftsområde i sjø (pbl. §§ 11-7, nr. 6 og 11-11, nr. 3 og 5)

Innenfor området avsatt til friluftsområde i sjø tillates tilrettelegging for allmenhetens bruk av området.

19.4 Drikkevann (jf. pbl. § 11-7, nr. 6 jf. § 11-11, nr.3 og 5)

Det er følgende drikkevannskilder i Asker kommune:

Setervannet, Sandungen, Striglevann og Husebyvannet. Bjørvann er krisevannkilde.

Drikkevannskildene er gitt arealformål drikkevann i arealplankartet, og nedslagsfeltet for de aktuelle vannene er merket med sikringszone H110 nedslagsfelt drikkevann, med tilhørende bestemmelser i 21.1 og 18.1.3.

BESTEMMELSER TIL HENSYNSSONER

20. Hensynssoner landskap, naturmiljø og kulturmiljø

20.1 Hensynssone landskap (villalandskap), H550 (pbl. §§ 11-8, c og 11-9, nr. 5 og 6)

For områder med hensynssone villalandskap (H550_2) fremgår utnyttelsesgrad av bestemmelse 14.3.2 og 14.4.3.

20.2 Hensynssone bevaring naturmiljø, H560 (pbl. §§ 11-8, bokstav c og 11-9, nr. 5 og 6)

20.2.1 Bevaring naturmiljø - Vassdrag H560_1

Innenfor hensynssone H560_1 tillates ikke tiltak som forringer miljøkvaliteten i sjø og vassdrag, jf. bestemmelse 10.6. Til byggesøknad skal det dokumenteres at tiltaket ikke reduserer miljøtilstanden i sjø og vassdrag, og eventuelt redegjøres for hvilke avbøtende tiltak som må gjennomføres.

20.2.2 Bevaring naturmiljø - Naturverdier H560_2

Innenfor hensynssonen H560_2 skal naturområder og naturtyper av høy verdi ivaretas og sikres mot inngrep. Vegetasjon skal bevares.

Før det gis tillatelse til tiltak etter plan- og bygningsloven innenfor hensynssonen H560_2, skal en fagkyndig biolog kartlegge naturverdier og vurdere eventuelle avbøtende tiltak og eventuelle avbøtende tiltak skal sikres gjennomført. Dette gjelder ikke for reguleringsplaner vedtatt etter 01.01.2010.

20.2.3 Bevaring naturmiljø - Naturverdier H560_3

Utvalgte naturtyper, slik de er definert i Forskrift om utvalgte naturtyper etter Naturmangfoldloven og kartlagte naturtyper etter NiN- registreringer skal bevares og sikres

gjennom fremtidig planlegging/regulering. I ny reguleringsplan for Brønnøya skal naturverdier og grøntområder på land og i vann sikres. Områder med naturtyper skal sikres i videre utforming av reguleringsplan og bygge- og anleggstiltak. Skjøtsel på og bekjempelse av fremmede arter må sikres gjennom bestemmelser ved regulering. Det skal også innarbeides i reguleringsbestemmelser at rigg- og anleggsområder ikke tillates i områder hvor utvalgte og viktige naturtyper berøres, jf. oppdatert temakart - natur i Asker kommunes kartbase (Asker-kart) og Miljødirektoratets kartdatabase;

<https://www.miljodirektoratet.no/tjenester/naturbase/>

Opplysning: Se bestemmelse 10.5 Naturmangfold om krav til naturtypekartlegging og R 20.2 om kartgrunnlag.

1. Se tillegg 4, definisjon av vassdrag.

20.3 Hensynssone bevaring kulturmiljø, H570 (§ 11-8, bokstav c)

20.3.1 Bevaring kulturmiljø H570_1

I bevaring kulturmiljø H570_1 skal nye tiltak tilpasses eksisterende kulturmiljø og landskap. Verneverdig bebyggelse, spor etter tradisjonell landbruksdrift, og andre kulturminner skal søkes bevart. Trerekker og verdifulle trær¹ skal bevares.

I vurdering av søknad om nydyrking, massefylling og bakkeplanering skal det tas hensyn til om denne vil endre eller forringe landskapskvalitetene i området.

Ferdsel som kan skade kulturmiljøet eller kulturminnene som inngår i landskapet er ikke tillatt.

Første ledd, første setning gjelder ikke for tiltak som omfatter jernbaneteknisk infrastruktur.

20.3.2 Bevaring kulturmiljø - Engene og Kongsdelene H570_3

Innenfor området Bevaring kulturmiljø - Engene og Kongsdelene H570_3 gjelder følgende:

- Stedets egenart og særpregede kulturmiljø skal opprettholdes.
- Alle tiltak innenfor hensynssonen skal ta hensyn til kulturmiljøet, herunder dynamittfabrikken, de verneverdige bolighusene og Kongsdelene kirke.
- Alle bolighus med tilhørende uthus bør bevares.
- Ved søknad om tiltak skal det dokumenteres at det er tatt et helhetlig hensyn til kulturmiljøet. Kommunen skal innhente uttalelse fra Viken fylkeskommune.

20.3.4 Hensynssone historisk veifar H570_4

Veifarene skal bevares. Ved skogsdrift og andre tiltak skal veifarene sikres mot skade innenfor hensynssonen. Veifarene skal ryddes, holdes åpne, og være tilgjengelig for ferdsel.

Opplysning: 1. Se tillegg 4, definisjon av verdifulle trær.

21. Hensynssoner fare og sikring

21.1 Sikringssone, nedslagsfelt drikkevann, H110 (pbl. § 11-8, bokstav a, § 11-11 nr. 6)

21.1.1. Forbud mot tiltak

Innenfor sikringssonen tillates ikke tiltak etter pbl. § 1-6 første ledd, unntatt tiltak på eksisterende bygninger. Tiltak som kan redusere kvaliteten på drikkevannskilden tillates ikke. Mattilsynet skal orienteres om søknad og tillatelse innenfor nedslagsfeltet. Før det gis tillatelse til tiltak etter plan- og bygningsloven innenfor sikringssonen skal vannverkseier gi positiv uttalelse til tiltaket.

Enkelte unntak kan gjelde der det er gitt særskilt tillatelse, herunder klausuleringsavtaler. Forbudet i første ledd, første setning, gjelder ikke landbrukstiltak, slike tiltak innenfor nedslagsfeltet reguleres av bestemmelse 18.1.3.

21.1.2 Forbud mot ferdsel og aktiviteter ved drikkevannkildene¹:

Innenfor sikringssonen er det forbudt med all ferdsel og aktiviteter som kan medføre at drikkevannet blir forurenset. Følgende er uansett ikke tillatt:

- a. All ferdsel på og i vannet/drikkevannskilden, herunder også bading, vading, skøyter, båt, kajakk etc. (Forbudet gjelder også husdyr.)
- b. Fisking, pilking etc.
- c. Vasking av gjenstander
- d. Slå leir/raste (telt, hengekøye, brenne bål, campingvogn mv.) nærmere vannkanten enn 50 meter.
- e. Etterlate seg søppel/avfall
- f. Riding nærmere vannkanten enn 100 meter
- g. Utslipp av helseskadelige vesker og stoffer (fra f.eks. maskiner, biler, campingvogner eller lignende, ved vask, reparasjon, oljeskift etc.)

Forbudet gjelder hele året, også når vannet er islagt. Enkelte unntak kan gjelde der det er gitt særskilt tillatelse, herunder bruk av båt i forbindelse med oppsyn av drikkevannskilden. Forbudet gjelder for arealformålene LNFR, LNFR-spredd bebyggelse og vern av sjø og vassdrag(drikkevann).

Første ledd, punkt a-d og f, gjelder ikke for Brjørsvann med tilhørende nedslagsfelt.

Opplysning:

1. Drikkevannskildene er gitt arealformålet Vern av sjø og vassdrag, hvilke av vannene innenfor hensynssonen som er drikkevannskilder fremgår av bestemmelse 19.4.

21.2 Sikringssone tiltak under terrengnivå, H190_1 (pbl. § 11-8, bokstav a)

21.2.1 Veitunell

Innenfor sikringssone for tiltak under terrengnivå, H190, gjelder bestemmelser i gjeldende kommunedelplan sin helhet (E18 og E134).

21.2.2 Jernbanetunnel

Innenfor sikringssone Jernbanetunnel, H190, kan det ikke foretas boring uten positiv uttalelse fra Bane Nor.

21.3 Faresone flom, H320 (pbl. § 11-8, bokstav a)

Ved arealplanlegging og søknad om tiltak innenfor området angitt som faresone flom (H320) skal det foretas redegjøres for nødvendige sikringstiltak.

21.4 Faresone ras og skred (kvikkleire), H310 (pbl. § 11-8, bokstav a)

Ved arealplanlegging og søknad om tiltak innenfor område angitt som faresone ras og skred (kvikkleire) (H310) skal det foretas og redegjøres for nødvendige sikringstiltak.

Opplysning: Se byggeteknisk forskrift (TEK 17 § 7-2, sikkerhet mot flom, med tilhørende veiledninger)

21.5 Faresone høyspentanlegg (inkludert høyspentkabler), H370 (pbl. § 11-8, bokstav a)

21.5.1 Faresone H370_1

Innenfor områder angitt som faresone høyspentanlegg (inkludert høyspentkabler) H370_1 tillates ikke ny bebyggelse og anlegg. Anleggsarbeid og tiltak i terrenget innenfor hensynssonen skal på forhånd avklares med ledningseier.

21.5.2 Faresone H370_2

Ved arealplanlegging og søknad om tiltak innenfor område angitt som faresone høyspentanlegg (inkludert høyspentkabler) H370_2:

- a. Skal konsekvenser for ny bebyggelse og anlegg, beregnet for personopphold, dokumenteres. Dokumentasjonen skal gi grunnlag for å vurdere bebyggelsens og anleggets plassering, og eventuelle avbøtende tiltak.
- b. Skal bygninger plasseres med avstander til kraftledningen i samsvar med krav etter el-tilsynsloven og tilhørende forskrifter.

- c. Tillates ikke tiltak etter pbl. § 20-1 uten at dette er avklart med berørte parter/myndigheter gjennom tillatelse, samtykke eller uttalelse fra disse.

21.6 Faresone brann- og eksplosjon, H350 (pbl. § 11-8, bokstav a)

21.6.1 Bjørndalen, H350_1 – 3

- a. Innenfor faresone H350_1 tillates ikke nye boenheter, bruksendring til bolig, ny bebyggelse eller anlegg med unntak av tilbygg/påbygg, (pbl. § 11-7 nr. 1) eller offentlig samferdselsanlegg (pbl. § 11-7 nr. 2).
- b. Innenfor faresone H350_2 tillates ikke nye boenheter, bruksendring til bolig, ny bebyggelse eller anlegg med unntak av tilbygg/påbygg, (pbl. § 11-7 nr. 1).
- c. Innenfor faresone H350_3 tillates ikke ny blokkbebyggelse, ny bebyggelse for offentlig eller privat tjenesteyting, (pbl. § 11-7 nr. 1) eller annen bebyggelse der flere mennesker oppholder seg i større forsamlinger.
- d. Før det gis tillatelse til tiltak etter pbl. § 1-6 innenfor hensynssonene, skal det foreligge positiv uttalelse fra Orica Norway AS og Direktoratet for samfunnssikkerhet og beredskap (DSB)

21.6.2 Engene, H350_4 – 5

- a. Innenfor hensynsone H350_4 (5 kPa) tillates ikke nye tiltak før området inngår i reguleringsplan.
- b. Innenfor hensynssone H350_5 (2 kPa) tillates tiltak etter pbl. § 20-1 på tomter med eksisterende bebyggelse. Oppføring av ny bebyggelse i form av ene- og tomannsboliger tillates. Annen type bebyggelse kan ikke tillates før det er fremlagt dokumentasjon på at planlagt bebyggelse ikke utløser vesentlig økt risiko.

21.7 Faresone skytebane H360 (pbl. § 11-8, bokstav a)

Ved bruk av skytebane er fareområdet ikke åpent for allmenn ferdsel.

22. Hensynsone infrastruktur

22.1 Infrastruktursone miljølokk, H430 (pbl. § 11-8, bokstav a)

Innenfor infrastruktursone for miljølokk, H430, gjelder bestemmelser i kommunedelplan for E18-KORRIDOREN I ASKER, SLEPENDEN – DRENGSRUD, vedtatt 8.11.16.

23. Båndleggingssoner

23.1 Båndlagt areal etter naturmangfoldloven, H720 (pbl. § 11-8, bokstav d)

Før det gis tillatelse til eller forekommer noen form for inngrep i grunnen eller andre tiltak, herunder fradeling, innenfor hensynssone H720 skal det foreligge positiv uttalelse fra Statsforvalteren i Oslo og Viken.

23.2 Båndlagt areal etter lov om kulturminner, H730 (pbl. § 11-8, bokstav d)

23.2.1 Generelt

Området er båndlagt i påvente av en avklaring om fredning etter Lov om kulturminner. Området skal behandles som fredet inntil det foreligger endelig fredningsvedtak. Alle tiltak innenfor området skal godkjennes av Viken fylkeskommune.

23.2.2 Automatisk fredet kirke og -gravplass

Det er ikke tillatt å iverksette tiltak som kan virke inn på den automatisk fredet kirke og gravplass med mindre det foreligger dispensasjon fra kulturminneloven. Innenfor middelaldergravplass er gravlegging kun tillatt i graver som har vært i kontinuerlig bruk etter 1945. Graver som ikke har vært i bruk etter 1945 skal ikke benyttes til gravlegging. Alle tiltak

innenfor kirkestedet skal vurderes av kulturmiljøforvaltningen opp mot bestemmelsene i kulturminneloven. Ved all planlegging av tiltak i kirkens omgivelser skal det tas hensyn til kirkens plassering og virkning i landskapet.

23.3 Båndlagt areal etter markaloven, H735 (pbl. § 11-8, bokstav d)

Innenfor markagrensen vist på kommuneplanens arealplankart gjelder «Lov om naturområder i Oslo og nærliggende kommuner» som ble vedtatt av kongen i statsråd og trådte i kraft 1.9.2009.

23.4 Båndlagt areal etter Energiloven H740 (pbl. § 11-8, bokstav d)

Det er ikke tillatt med ny bebyggelse innenfor hensynssonen. Alt anleggsarbeid og alle tiltak i terrenget innenfor hensynssonen skal på forhånd avklares med ledningseier.

24. Bestemmelsesområder

24.1 Bestemmelsesområder (pbl. § 11-9)

Det er avsatt følgende bestemmelsesområder på kommuneplanens arealplankart med tilhørende bestemmelser:

1. **Avvikssone støy - Avvikstoy #1**, jf. bestemmelse 9.3 Støy og luftforurensning, bestemmelse 9.3.5.3 Avviksområder for støy.
2. **Dikemark - Dikemark #2**, jf. bestemmelse 2.6 Krav til samlet plan.
3. **Øvre Hallenskog - Ovre Halenskog #3** jf. bestemmelse 2.6 Krav til samlet plan.
4. **Slemmestad kommunedelplan - Slemmestad kdpl #4**, jf. bestemmelse 3.1 Rekkefølgekrav.
5. **Ny Røykenvei - Ny røykenvei #5**, jf. bestemmelse 8.3
6. **100 m belte - 100m belte #6**, jf. bestemmelser; 2.2 Unntak fra plankrav, 14.1 Boligområder, 16.1 Fritidsbebyggelse, 18.2 og 18.3 LNFR.
7. **Prioriterte vekstområder - Pri vekstomr #7**, jf. bestemmelse 13.1 Feltutbygging.
8. **Nullvekst nord - Nullvekst nord #8**, jf. bestemmelser; 3.1 Rekkefølgekrav, 8.2 Parkeringsnorm.
9. **Nullvekst syd - Nullvekst sør #9**, jf. bestemmelser; 8.2 Parkeringsnorm.
10. **Bestemmelsesområde landskapsreparasjon # 10**, jf. bestemmelse 18.1.4 Landskapstilpasning i LNF områder.



OVERSIKT OVER LØSØRE OG TILBEHØR TIL EIENDOMMEN

Oversikten er utarbeidet av Norges Eiendomsmeglerforbund, Eiendom Norge og Advokatforeningens Eiendomsmeglingsgruppe, og er gjeldende fra 1. januar 2020.

Generelt

Lov om avhending av fast eiendom (avhendingslova/avhl.) av 3. juli 1992 regulerer kjøper og selgers rettigheter og plikter ved overdragelse av fast eiendom og andeler i borettslag.

I henhold til avhl. § 3-4 skal eiendommen, når annet ikke er avtalt, overdras med innredninger og utstyr som etter lov, forskrift eller annet offentlig vedtak skal følge med. Det samme gjelder varig innredning og utstyr som enten er fastmontert eller er særskilt tilpasset bygningen, jf. avhl. § 3-5. Loven inneholder ingen detaljert oversikt over hva som omfattes av «innredning og utstyr», og over hva som skal regnes som «fastmontert eller særskilt tilpasset».

Partene kan fritt avtale hva som skal følge med eiendommen ved salg. Bransjens liste over løsøre og tilbehør som skal følge med eiendommen, er en del av avtalen mellom kjøper og selger dersom ikke annet er opplyst i salgsoppgaven, kjøper har tatt forbehold i bud eller avtale på annen måte er inngått. Der intet annet er avtalt, vil løsøre og tilbehør medfølge slik dette fremkommer av avhl. § 3-4 og § 3-5 og denne oversikt.

Produkter og installasjoner som medfølger overdras uten noen form for garantier, utover eventuell gjenværende leverandørgaranti.

Dersom det er noe i nedenstående liste som ikke finnes på eiendommen, vil det heller ikke medfølge.

- 1. HVITEVARER** medfølger der dette er spesielt angitt i salgsoppgaven.
- 2. HELDEKKENDE TEPPER** følger med uansett festemåte.
- 3. VARMEKILDER**, slik som ovner, kaminer, peiser, varmepumper og panelovner, følger med uansett festemåte. Frittstående biopeiser/varmeovner og terrassevarmere medfølger ikke. Det følger ikke med varmekilder i rom som ikke har vegg- eller fastmonterte varmekilder på visning.
- 4. TV, RADIO OG MUSIKKANLEGG.** TV-antenner og fellesanlegg for TV, herunder parabolantenne, og tuner/en/dekoder/tv-boks medfølger der dette eies av selger. Veggmontert TV/flatskjerm med tilhørende festeordning samt musikkanlegg følger ikke med (se også punkt 12).
- 5. BADEROMSINNREDNING/UTSTYR.** Badekar, dusjkabinett, dusjvegger, alle fastmonterte speil og hyller, fastmonterte glass- og håndkleholdere, herunder håndklevarmere samt baderomsinnredning, medfølger.
- 6. GARDEROBESKAP** medfølger, selv om disse er løse. Fastmonterte garderobehyller og knagger medfølger. Innredning i garderobeskap, for eksempel løse eller fastmonterte trådkurver, hyller, stenger og lignende, medfølger.

7. KJØKKENINNREDNING medfølger, herunder også åpne, fastmonterte hyller og løs eller fastmontert kjøkkenøy.

8. MARKISER, PERSIENNER og annen type innvendig og utvendig solskjerming, gardinoppheng, lamellgardiner og liftgardiner medfølger.

9. AVTREKKSIVIFTER av alle slag, samt fastmonterte aircondition/ventilasjonsanlegg, medfølger.

10. SENTRALSTØVSUGER medfølger med komplett anlegg, herunder slange, munnstykke mm.

11. LYSKILDER. Kupler, lysstoffarmatur, fastmonterte "spotlights", oppheng og skinner med spotlights samt utelys og hagebelysning medfølger. Vegglamper, krokhengte lamper, lysekroner, prismelamper og lignende som er koblet til sukkerbit eller stikkontakt følger likevel ikke med.

12. INSTALLERTE SMARTHUSLØSNINGER med sentral som styrer lys, varme, lyd o.l., samt tilhørende trådløse enheter som brytere, sensorer, kameraer, integrerte høyttalere el. medfølger. Enkle lysstyringssystem f.eks. med en sentral som kun styrer lyspærer eller smartpærer montert i sokkel medfølger likevel ikke.

13. UTVENDIGE SØPPELKASSER og eventuelt holder/hus til disse medfølger.

14. POSTKASSE medfølger.

15. UTENDØRS INNRETNINGER slik som flaggstang, fastmontert tørkestativ, samt andre faste utearrangementer som f.eks. badestamp, boblekar/jacuzzi og liknende utendørs kar, lekestue, lekestativ, utepeis, fastmontert trommel til vannslange, medfølger. Guidekabel/avgrenskingskabel til robotgressklipper medfølger, men robotgressklipper og ladestasjon for denne medfølger ikke.

16. FASTMONTERT VEGGLADER/LADESTASJON TIL EL-BIL medfølger uavhengig av hvor laderen er montert.

17. SOLCELLEANLEGG med tilhørende teknisk infrastruktur medfølger.

18. GASSBEHOLDER til gasskomfyr og gasspeis medfølger.

19. BRANNSTIGE, BRANNTAU, feiestige og lignende medfølger der dette er påbudt. Løse stiger medfølger ikke.

20. BRANNSLUKNINGSAPPARAT, BRANNSLANGE og RØYKVARSLER medfølger der dette er påbudt. Det er eier og brukers plikt til å se til at utstyret forefinnes på enhver eiendom. Hvis annet ikke er uttrykkelig avtalt, skal dette derfor alltid følge med ved salg av eiendom.

21. SAMTLIGE NØKLER til eiendommen som selger er i besittelse av skal overleveres kjøper på overtakelsen, herunder nøkler til eventuelle boder, uthus, garasjeportåpner e.l. Låses boder, uthus e.l. med hengelås, skal lås og nøkler til disse medfølge.

22. GARASJEHYLLER, bodhyller, lagringshyller og oppheng til bildekk medfølger såfremt de er fastmontert.

Planter, busker og trær som er plantet på tomten, eller fastmonterte kasser og lignende er en del av eiendommen og medfølger i handelen.

Trygghet for deg som boligkjøper



Derfor bør du ha Boligkjøperforsikring:



1 av 4 finner feil etter overtakelse av ny bolig



Advokaten vet hvilke feil som gir krav mot selger



Vi tar saken, uten økonomisk risiko for deg



Advokathjelp er dyrt når du ikke har Boligkjøperforsikring

Advokatforsikring for boligeiere inkluderer i tillegg:

- Samboeravtale og ektepakt
- Arveoppgjør, testament og fremtidsfullmakt
- Kjøp og håndverkertjenester
- Naboforhold og husleie
- ID-tyveri og nettkrenkelser
- Tilgang til viktige digitale kontrakter
- Husstandsdekning
- Opptil 2 mill. i tvistedekning

Hva koster det?

Andelsbolig og aksjeleilighet	8 900 kr
Selveierleilighet og rekkehus	11 900 kr
Ene-, tomannsbolig og tomt	16 900 kr

Pris gjelder for 5 år.

Advokatforsikring for boligeiere kan bare tegnes samtidig med boligkjøperforsikringen, og koster kun kr 2 800 i tillegg per år.

Egenandel kr 4 000 påløper ved takst, tvist eller 10 timer advokatbistand, avhengig av hva som kommer først

Boligkjøperforsikring tegnes hos eiendomsmegler senest ved kontraktsignering og gir rett til advokathjelp inntil 5 år etter overtakelse. Forsikringen betales som del av oppgjøret ved boligkjøpet. Advokatforsikringen fornyes årlig ved faktura fra HELP.

Har du spørsmål? Kontakt HELP på 22 99 99 99 eller post@help.no. Les mer på help.no.

Ved kjøp av landbrukseieendom, herunder også småbruk, og annen kombinasjonseiendom, begrenser forsikringen seg til våningshuset (kundens primærbolig). Meglerforetaket mottar kr 5 600/5 600/5 900 i kostnadsgodtgjørelse, avhengig av boligtype, samt et tillegg på kr 1 000 ved salg av Advokatforsikring for boligeiere. Vi tar forbehold om pris- og vilkårsendringer. Hvis premien ikke er innbetalt ved overtakelse, vil avtalen bli kansellert. For fullstendig informasjon om dekning og vilkår, se help.no.



9 av 10

boligselgere kjøper
boligselgerforsikring

Boligselgerforsikring

- så du kan føle deg trygg

Undersøkelser viser at én av fem boligkjøpere reklamerer etter kjøp av brukt bolig. I mange tilfeller skyldes det feil eller mangler som først blir oppdaget etter overtakelsen. Selger du uten boligselgerforsikring risikerer du å bli holdt økonomisk ansvarlig. Det kan føre til krav om prisavslag, erstatning eller i verste fall heving av kjøpet.

Med boligselgerforsikring kan du senke skuldrene når salget er gjennomført. Kommer det krav eller klager, er det vi i Fremtind som håndterer saken for deg og som kan utbetale erstatning til kjøper.

Hvorfor boligselgerforsikring?


- gjelder fra budaksept og inntil fem år etter overtakelse
- gjelder skjulte feil og mangler som kjøperen ikke kunne forvente
- dekker krav om prisavslag, erstatning eller heving opptil boligens salgssum, maks 14 millioner kroner
- gir deg profesjonell hjelp fra erfarne advokater og jurister i Fremtind

Prisoversikt

Boligtype/Eierform	Beskrivelse	Pris	Minimumspris	Maksimalpris
Andels- og aksjeboliger	Alle typer andels-/aksjebolig inkl. enebolig og hytte/fritidsbolig.	2,5 ‰	4 200 kr	31 000 kr
Selveierleilighet, eierseksjon og fritidsleilighet Tomannsbolig/ flermannsbolig/ rekkehus	Alle typer seksjonsbolig <i>unntatt</i> enebolig	4,3 ‰	6 500 kr	37 000 kr
Enebolig Tomannsbolig/ flermannsbolig/ rekkehus	Alle typer boliger med eget gnr./bnr <i>inkl.</i> enebolig med snr.	5,6 ‰	12 000 kr	62 000 kr
Hytte	Alle typer hytte (frittliggende og knyttet sammen i rekke) med gnr./bnr./snr./f.nr.	6,2 ‰	9 600 kr	62 000 kr
Tomt	Alle typer tomt	5,6 ‰	10 000 kr	62 000 kr

Fremtind

www.fremtind.no



Et hjem er mer verdt enn et hus, og et hus er mer enn bare vegger.

Det er et sted for å skape gode minner
preget av trivsel, omsorg og trygghet.

For oss som jobber med folks hjem hver
eneste dag, er det naturlig å engasjere oss
sammen med SOS-barnebyer for å gi flere
barn et trygt og godt hjem.

For hvert hjem vi formidler, gir vi derfor
100 kroner til SOS-barnebyers arbeid.

aktiv. +



SOS
BARNEBYER

Forbrukerinformasjon om budgivning



Sist oppdatert med virkning fra 1. juli 2025, i forbindelse med ikrafttredelse av endringer i eiendomsmeglingsloven.

Informasjonen er utarbeidet av Forbrukerrådet, Advokatforeningen ved Lovutvalget for eiendomsmegling, Eiendom Norge og Norges Eiendomsmeglerforbund, på grunnlag av bl.a. eiendomsmeglingsloven § 6-8.

Nedenfor gis en oversikt over de retningslinjer som anbefales ved budgivning på eiendommen. Avslutningsvis gis også en kort oversikt over de viktigste rettsreglene tilknyttet budgivning.

Før det legges inn bud på eiendommen oppfordres budgiver til å sette seg inn i all relevant informasjon om eiendommen, herunder salgsoppgave og tilstandsrapport.

GJENNOMFØRING AV BUDGIVNING:

1. Alle bud skal inngis skriftlig til megler, som formidler disse videre til selger. Med skriftlige bud menes også elektroniske meldinger som e-post og SMS når informasjonen i disse er tilgjengelig også for ettertiden. Kravet til skriftlighet gjelder også budforhøyelser, og motbud (bud fra selger), aksept eller avslag fra selger. Før formidling av bud til selger skal megler innhente gyldig legitimasjon og signatur fra budgiver. Kravet til legitimasjon og signatur er oppfylt for budgivere som benytter e-signatur som f.eks. BankID eller MinID.

2. Et bud bør inneholde eiendommens adresse (eventuelt gnr/bnr), kjøpesum, budgivers kontaktinformasjon, finansieringsplan, akseptfrist, overtakelsesdato og eventuelle forbehold som for eksempel usikker finansiering, salg av nåværende bolig ol. Normalt vil ikke et bud med forbehold bli akseptert før forbeholdet er avklart. Konferer gjerne med megler før bud inngis.

3. Megler skal legge til rette for en forsvarlig avvikling av budrunden. I forbrukerforhold (dvs. der selger er forbruker) skal megleren ikke formidle bud med kortere akseptfrist enn kl. 12.00 første virkedag etter siste annonserte visning. Etter denne fristen bør budgivere ikke sette en kortere akseptfrist enn at megler har mulighet til, så langt det er nødvendig, å orientere selger, budgivere og øvrige interessenter om bud og forbehold. Dersom bud inngis med en frist som åpenbart er for kort til at megleren kan avvikle budrunden på en forsvarlig måte som sikrer selger og interessenter et tilstrekkelig grunnlag

for sine handlingsvalg, vil megler fraråde budgiver å stille slik frist.

4. Megler skal ikke formidle bud med forbehold om at budet eller forbehold i budet skal holdes skjult (hemmelig) for andre budgivere og interessenter.

5. Megleren vil uoppfordret gi sin vurdering av det enkelte bud overfor selger, når budet er gitt innenfor fristene i punkt 3.

6. Megleren skal, så langt det er nødvendig og mulig, holde budgiverne skriftlig orientert om mottatte bud, herunder budets størrelse, forbehold og akseptfrist. Megler skal så snart som mulig bekrefte skriftlig overfor budgivere at budene deres er mottatt. For øvrig vil megler, på forespørsel fra andre, opplyse om aktuelle bud på eiendommen, herunder relevante forbehold.

7. Kopi av budjournal skal gis til kjøper og selger uten ugrunnet opphold etter at handel er kommet i stand. Dersom det er viktig for budgiver å bevare sin anonymitet, bør budet formidles gjennom fullmektig.

8. Etter at handel har kommet i stand, eller dersom en budrunde avsluttes uten at handel er kommet i stand, kan en budgiver kreve kopi av budjournalen i anonymisert form.

VIKTIGE AVTALERETTSLIGE FORHOLD:

1. Det eksisterer ingen angrerett ved salg/kjøp av fast eiendom.

2. Når et bud er inngitt til megler og innholdet i budet er formidlet til selger (slik at selger har fått kunnskap om budet), kan budet ikke kalles tilbake. Budet er da bindende for budgiver frem til akseptfristens utløp, med mindre budet før denne tid avslås av selger eller budgiver får melding om at eiendommen er solgt til en annen. Man bør derfor ikke gi bud på flere eiendommer samtidig dersom man ikke ønsker å kjøpe flere enn en eiendom.

3. Selger står fritt til å forkaste eller akseptere ethvert bud, og er for eksempel ikke forpliktet til å akseptere høyeste bud.

4. Når en aksept av et bud har kommet frem til budgiver innen akseptfristens utløp er det inngått en bindende avtale.

5. Husk at et eventuelt bud fra selger til kjøper (såkalte «motbud»), avtalerettslig er et bindende tilbud som medfører at det foreligger en avtale om salg av eiendommen dersom budet i rett tid aksepteres av kjøper.

For eiendommen:

Adresse: Vettrelia 18
1392 VETTRE

Meglerforetak: Aktiv Eiendomsmegling
Saksbehandler: Christian Thordén Salvesen

Telefon: 970 53 838
E-post: christian.thorden.salvesen@aktiv.no

Oppdragsnummer:

Undertegnede gir herved følgende bud på ovennevnte eiendom:

Kjøpesum: Kr. _____**Beløp med bokstaver:** Kr. _____

+ omkostningert iht. opplysninger i salgsoppgaven

Dette budet er bindende for undertegnede frem til og med den: _____ Kl. _____

Dersom annet ikke er angitt gjelder budet til kl. 15.00 første virkedag etter siste annonserte visning. I forbrukerforhold vil bud med kortere akseptfrist enn til kl. 12.00 første virkedag etter siste annonserte visning ikke bli viderefordlet til selger.

Eventuelle forbehold: _____

Undertegnede er kjent med at selger står fritt til å godta eller forkaste ethvert bud. Likeledes er undertegnede klar over at budet er bindende for budgiver når det er kommet til selgers kunnskap. Handelen er juridisk bindende for begge parter dersom budet aksepteres innen akseptfristen. Undertegnede er kjent med at budjournalen vil bli forelagt kjøper og selger når handel er sluttet.

Ønsket overtakelsesdato: _____

Budet baseres på opplysninger og salgsvilkår som fremkommer av salgsoppgave datert: _____

Kjøpet vil bli finansiert slik:

Låneinstitusjon: _____ Referanse og tlf nr.: _____

Lånt kapital: _____ Kr.: _____

Egenkapital: _____ Kr.: _____

Totalt: _____ Kr.: _____

Egenkapital består av: Salg av nåværende bolig eller fast eiendom Disponibelt kontantbeløp (bankinnskudd)Jeg gir bud som: Forbruker Ledd i næringsvirksomhet / juridisk person (selskap)Jeg samtykker til bruk av elektronisk kommunikasjon: Ja Nei

Navn: _____

Navn: _____

Fødselsnr. (11 siffer): _____

Fødselsnr. (11 siffer): _____

Adresse: _____

Adresse: _____

Postnr.: _____ Sted: _____

Postnr.: _____ Sted: _____

Tlf.: _____ E-post: _____

Tlf.: _____ E-post: _____

Dato.: _____ Sign: _____

Dato.: _____ Sign: _____

Kopi av legitimasjon

Kopi av legitimasjon

aktiv.
Tar deg videre