



aktiv.

Velkommen til Aktiv Eiendomsmegling


Vi ble etablert i 1985 og er en av Norges største eiendomsmeglerkjeder, målt i antall formidlinger. Aktiv Eiendomsmegling tilbyr tjenester innen salg og kjøp av bolig og fritidseiendom, prosjektmegling og næringsmegling. Vi får frem det beste i en bolig slik at den blir viktig for de riktige kjøperne.

Aktiv - tar deg videre.

aktiv.
Tar deg videre

Smitborgvegen 121A, 2848 SKREIA

Meget innbydende bolig i et lyst og delikat fargevalg - 3 soverom - 2 bad - solrik veranda - carport - barnevennlig.



Velkommen til Smitborgvegen 121A!



Faglig leder/Partner/Eiendomsmegler MNEF

Kenneth Stensrud

Mobil 902 28 070

E-post kenneth.stensrud@aktiv.no

Aktiv Gjøvik Land Toten

Strandgata 30, 2801 Gjøvik

Nøkkelinformasjon

Prisant.: Kr 3 190 000,-
Fellesgjeld: Kr 11 419,-
Omkostn.: Kr 94 475,-
Total ink omk.: Kr 3 295 894,-
Felleskostn.: Kr 1 589,-
Selger: Heidi Iren Eng

Salgsobjekt: Enebolig
Eierform: Eierseksjon
Byggeår: 2016
BRA-i/BRA Total: 97/124 m²
Tomtstr.: 7711 m²
Soverom: 3
Gnr./bnr. Gnr. 60, bnr. 3
Snr. 14

Oppdragsnr.: 1209240099

Ditt nye hjem?

Kjedet bolig over to etasjer. Boligen fremstår i et lyst og delikat fargevalg, og gir et godt inntrykk.

Kjøkken og stue er i åpen løsning, noe som skaper en luftig og god romfølelse.

Stemningsfull peisovn. Godt med dagslys inn, og utgang til veranda hvor man kan nyte frisk luft og solrike dager.

Planløsningen er god. Hovedsoverom og eget bad i 1. etasje.

I underetasjen finner man to soverom, bad og eget vaskerom.

Praktisk med bod både utvendig og innvendig.

Carpport for parkering av bil.

Rent og pent uteområde som er asfaltert.

Skrånende tomt med plen og beplanting.

Felles tomt for sameiet med egen lekeplass.

Området er landlig, rolig og barnevennlig.


Ca. 2 km til Skreia sentrum med nødvendige fasiliteter.

Fine turmuligheter i området med nærhet til store markaområder.




Innhold



Velkommen	4
Bilder	6
Plantegninger	20
Om eiendommen	24
Tilstandsrapport	38
Egenerklæring	65
Forbrukerinformasjon	104
Budskjema	106



Lyst og nøytralt fargevalg.
Stemningsfull peisovn i stue.



Fin plass til spisebord i tilknytning til kjøkkenet.
Utgang til veranda.



Hovedetasje har soverom med skyvedørgarderobe
og eget bad.




2 soverom i underetasjen.
Lyst bad med dusj.
Vaskerom med opplegg for
vaskemaskin.





Velkommen inn!
Et godt inntrykk gir en god
opplevelse.





Hyggelig veranda hvor man kan nyte frisk luft og solrike dager.

Barnevennlig og fint i Sameiet Smitborgvegen.
Lekeplass på eiendommen.



Plantegning

1. etasje

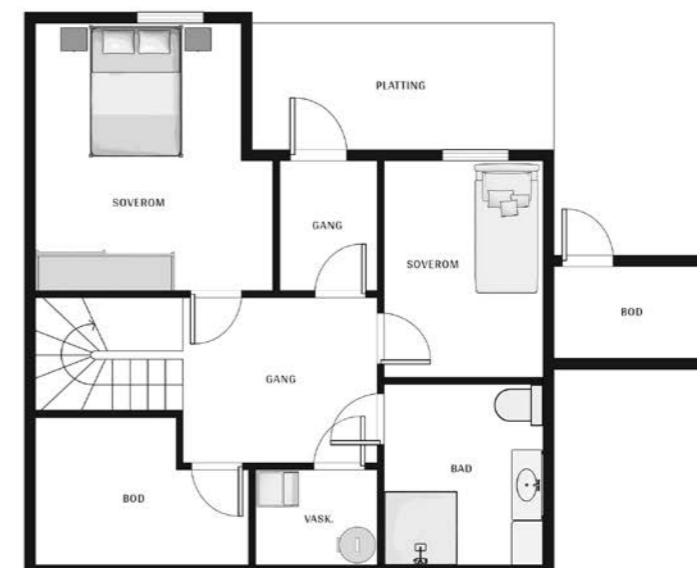


Plantegningen er kun en skisse som ikke er målbar - Avvik kan forekomme



Plantegningen er ikke i målestokk og noe avvik kan forekomme.
Megler/selger tar ikke ansvar for evt. feil.


U. etasje



Plantegningen er kun en skisse som ikke er målbar - Avvik kan forekomme



Plantegningen er ikke i målestokk og noe avvik kan forekomme.
Megler/selger tar ikke ansvar for evt. feil.



Et hjem er mer verdt enn et hus, og et hus er mer enn bare vegger.

Det er et sted for å skape gode minner preget av trivsel, omsorg og trygghet.

For oss som jobber med folks hjem hver eneste dag, er det naturlig å engasjere oss sammen med SOS-barnebyer for å gi flere barn et trygt og godt hjem.

For hvert hjem vi formidler, gir vi derfor 100 kroner til SOS-barnebyers arbeid.

aktiv. +  **SOS
BARNEBYER**

Om eiendommen

Om boligen

Areal

BRA - i: 97 m²

BRA - e: 27 m²

BRA totalt: 124 m²

Bruksareal fordelt på etasje

Underetasje

BRA-i: 47 m²

2 soverom, bad, vaskerom, bod, hall m/ trapp og entré.

BRA-e: 7 m² Bod

1. etasje

BRA-i: 50 m²

Stue/ kjøkken, soverom, bad og entre.

BRA-e:

20 m² Carport

Takstmannens kommentar til arealoppmåling

Oppgitte arealer er iht vedlagte tilstandsrapport.

Målt takhøyde 2. etasje: Varierende, men målt 2,40m.

Målt takhøyde 1. etasje: Varierende, men målt 2,38m.

Carport er oppmålt til 20m², medtatt i arealberegningen som BRA-e.

Tomtetype

Eiet

Tomtestørrelse

7711 m²

Tomtebeskrivelse

Felles eiet tomt som er skrånende og terrassert.

Opparbeidet med plen og beplanting.

Asfaltert gårdsplass og interne vegger.

Tomtestørrelse er oppgitt iht opplysninger gitt av kommunen/ kommunens amtrikkelkart.

Tomtestørrelse/-areal er hentet fra matrikkelutskrift (basert på oppmåling i digitalt kart). Det gjøres oppmerksom på at denne type arealangivelse (med tilhørende kart) kan være upresis og at man dermed kan få avvik i både areal og grenser ved en eventuell fremtidig oppmåling. Mangel grunnet avvikende grenser og/eller arealsvikt kan derfor ikke påberopes.

Eiendommen ble etablert dato: 09.09.2015

Seksjonering

Beliggenhet

Eiendommen er beliggende ved Smitborg, i et landlig og barnevennlig område.

Kort veg til Billittkiosken, som tilbyr gatekjøkkenmat og softis.

Det er ca. 2 km til Skreia sentrum med alle de servicetilbud og fasiliteter som finnes der.

I Skreia finner man dagligvare, diverse forretninger, apotek, kafé og bensinstasjon.

Drøye 2 km til barnehage og ungdomsskole, samt idrettsplass.

Til Barneskole er det ca. 5 km.

Skolebussen stopper like ved eiendommen.

Ringruta går fra Bilitt, ca. 1 km fra eiendommen.

Fine turmuligheter i området med nærhet til store markaområder.

Se vedlagte nabolagsprofil i prospektet for ytterligere informasjon om nærområdet.

Adkomst

Se kart.

Det vil bli skiltet med Aktiv visningsskiltet ved felles visninger.

Bebyggelsen

Det er boligbebyggelse og landbruk i området rundt.

Bygningssakkyndig

Amund Blekastad Forset

Type takst

Tilstandsrapport

Byggemåte

Boligen er fra ca. 2016 og fremstår som i all hovedsak fra byggeår.

Normal standard og god planløsning.

Rekke-/kjedehus oppsatt med underetasje og støpte vegger mot terreng samt støpt plate på mark.

Etasjeskiller er utført med trekonstruksjoner.

Vegger er utført i tradisjonelle trekonstruksjoner, isolert og utvendig kledd med malt trepanel.

Flatere takkonstruksjon i trekonstruksjoner, teknet med asfaltapp.

Tilhørende takrenner, nedløp og beslag.

Veranda med utgang fra stue og overbygget inngangsparti.

Vinduer og ytterdør/balkongdør utført i treverk med

isolerglass.

Byggegrunn er nedgravd og grunnundersøkelser er ikke foretatt, byggegrunn er derfor ikke kjent.

Grunnmursplast som utvendig fuksikring, synlig enkelte steder. Takvann ført ut på terreng og ned i grunnen.

Grunnmur er utført i støpt betong - isoporelementer. Skrånet tomt.

Iht. tilstandsrapport datert 29.07.2024.

For ytterligere informasjon vises til vedlagte takstrapport.

Oppgitte byggeår er iht. vedlagte tilstandsrapport.

Sammendrag selgers egenerklæring

Påpekte punkter i selgers egenerklæring:

Innhold

VELKOMMEN TIL SMITBORGVEGEN 121A!

- en innbydende og koselig bolig med god beliggenhet på Skreia.

Bolig over 2 etasjer, som inneholder:

1. etasje:

Stue/ kjøkken, soverom, bad og entre, samt carport.

Veranda med utgang fra stue.

Underetasje:

2 soverom, bad, vaskerom, bod, hall m/ trapp og entré, samt utebod.

Standard

Denne kjedete boligen over to etasjer er et eksempel på moderne design kombinert med funksjonalitet, og fremstår i et lyst og delikat fargevalg.

Den åpne løsningen mellom kjøkken og stue skaper

en luftig og innbydende atmosfære, der lyse vegger og store vindusflater slipper inn rikelig med dagslys. Dette bidrar til en behagelig romfølelse, der man kan nyte hverdagens små øyeblikk. Fra stuen er det direkte utgang til en veranda hvor man kan nyte frisk luft og solrike dager, perfekt for avslapning eller sosialt samvær med venner og familie.

Planløsningen er gjennomtenkt og praktisk. I første etasje finner man hovedsoverrommet med tilhørende eget bad, som gir en privat og komfortabel tilbaketrakkethet. Underetasjen byr på to ekstra soverom, et bad, samt et eget vaskerom som forenkler hverdagslogistikken. Både innvendig og utvendig er det bodplass, noe som gir gode oppbevaringsmuligheter. Carporten sørger for trygg parkering av bilen, og det rene og pene uteområdet er asfaltert, noe som gir et velstelt inntrykk.

Tomten er skrånende, noe som gir boligen en spennende dimensjon. Plenen og beplantningen gir et grønt og frodig preg, mens den felles tomten for sameiet inkluderer en egen lekeplass – et trygt og barnevennlig område for de små.

Beliggenheten er ideell for de som ønsker å bo i et landlig og rolig område, samtidig som det er barnevennlig og trygt. Kun 2 km unna ligger Skreia sentrum, hvor man finner nødvendige fasiliteter som butikker, kafe og bensinstasjon. Området rundt tilbyr fantastiske turmuligheter, med nærhet til store markaområder som innbyr til både korte og lange turer i naturen.

KJØKKEN:
Kjøkkeninnredning med laminerte skrog, glatte fronter og laminert benkeplate med oppvaskkum. Det er plass til integrert koketopp, stekeovn, kjøleskap og oppvaskmaskin. Kjøkkenventilator er montert over komfyr.

BAD/ VASKEROM:
Bad i hovedetasje:
Baderomsinnredning med glatte fronter, heldekkende servant og speil over med tilhørende belysning.
Dusjhjørne med glassvegger og vegghengt toalett. Det er varme i gulv, ventil i himling og tilluft i dør.

Gulv: Fliser.
Vegg: Fliser.
Himling: Malte glatte flater.

Bad underetasje:
Baderomsinnredning med glatte fronter, heldekkende servant og speil over med tilhørende belysning.
Dusjhjørne med glassvegger og gulvmontert toalett. Det er varme i gulv, ventil i himling og tilluft i dør.

Gulv: Fliser.
Vegg: Fliser.
Himling: Malte glatte flater.

Vaskerom:
Opplegg/plass til vaskemaskin. Det er varme i gulv, ventil i himling og tilluft i dør.

Gulv: Fliser.
Vegg: Fliser.

Himling: Malte glatte flater.

INNVENDIGE OVERFLATER:
Innvendige overflater er hovedsakelig preget av:
Gulv: Laminat.
Vegg: Malte glatte flater.
Himling: Malte glatte flater.

Innvendige trapper mellom etasjer er utført i trekonstruksjoner.
Malte glatte innvendige dører.

DIVERSE UTSTYR:
Ventilasjon består av balansert ventilasjon. Innvendig hovedstoppekran er plassert i kjeller. Varmepumpe luft/luft er montert i stue. Varmtvannsbereider på ca. 200 liter. Bereider er plassert på vaskerom i kjeller. El-anlegg med automatsikringer. I hovedsak skjult ledningsnett. Sikringsskapet er plassert i teknisk rom.
- Røykvarsler
- Brannslukningsapparat

Innbo og løsøre
Bransjens liste over løsøre og tilbehør legges til grunn for salget dersom ikke annet fremkommer av salgsoppgaven. Listen følger vedlagt salgsoppgaven. Det er full avtalefrihet om hva som skal følge med bolig og fritidsbolig ved salg. Hvis hvitevarer og/eller annet teknisk utstyr medfølger, gis det ingen garantier i forhold til tilstand, funksjonalitet og levetid på disse.

Hvitevarer
Kun hvitevarer som er spesifikt angitt i salgsoppgaven, følger med. Dette gjelder uavhengig av om hvitevaren(e) eventuelt kan anses som

integrerte.

Moderniseringer og påkostninger
Standard:
Boligen fremstår med normal standard og vil kunne tilfredsstille de fleste hva gjelder krav til bostandard.

Vedlikehold:
Bygningen er normalt vedlikeholdt ut fra alder. Ved kjøp av brukt bolig kan det være vanskelig å vite hva man skal forvente av behov for vedlikehold og oppgradering. Alder og tilstand på for eksempel tak, kledning, vinduer og rør vil avgjøre byggets vedlikeholdsbehov fremover. Byggeskikk og materialvalg vil også variere ut ifra byggets alder, noe som gjør at energiforbruk, komfort og bruk kan variere fra bygning til bygning avhengig av alder og hva som eventuelt er oppgradert. Det er viktig å ta hensyn til bruksmønsteret som har vært i boligen, blir bruksmønsteret endret blir også forutsetningene for konstruksjonene endret.

Gjør oppmerksom på at dagens krav til isolering, tetthet og andre bygningsdeler er/kan være strengere enn da bygget ble oppført.

Nevnte tilstandsgrader i prospekt er kun et utdrag fra takstrappen. For detaljert informasjon om eiendommens tekniske tilstand, utbedringer og tiltak, konsekvenser av TG, samt kostnadsestimat for utbedring rundt de forskjellige punktene henvises det til vedlagte tilstandsrapport. Interessenter oppfordres til å sette seg nøyte inn i dette. Utbedringer og tiltak vil bli kjøpers ansvar.

PUNKTER MED TILSTANDSGRAD 3 – STORE OG ALVORLIGE TILTAK:

Ingen punkter registrert.

PUNKTER MED TILSTANDSGRAD 2 – PUNKTER SOM KAN KREVE TILTAK:

Utvendig > Veggkonstruksjon:

Vurdering av avvik:

- Det er avvik:

Eksakt tilstand kan ikke kontrolleres uten bygningsmessige inngrep. Lufting av kledningen er ikke iht. dagens anbefalte løsning, men heller ikke dårligere enn normal løsning ved husets byggear. Lav høyde mellom grunnen og kledning, risiko for skader. Anbefalt høyde mellom terreng og kledning er 30cm.

Konsekvens/tiltak:

- Tiltak:

Ingen umiddelbare tiltak ansees som nødvendig, men det anbefales å følge med bygningsdelen.

Innvendig > Radon:

Vurdering av avvik:

- Radonmålinger er ikke foretatt, heller ikke andre tiltak mot radon, eiendommen ligger i et område som i NGU Radon aktsomhetskart er definert med "høy" eller "særlig høy" aktsomhetsgrad

Konsekvens/tiltak:

- Det bør gjennomføres radonmålinger.

PUNKTER MED TILSTANDSGRAD 2 – AVVIK SOM IKKE KREVER UMIDDELBARE TILTAK:

Våtrom > 1. etasje > Bad > Overflater Gulv:

Vurdering av avvik:

- Det er avvik:

Det er registrert bom i fliser, dette er kun overfladisk

og membran under er sannsynlig hel.

Konsekvens/tiltak:

- Tiltak:

Rommet fungerer med dagens tilstand. Dersom fliser løsner mer på sikt kan bør de festes igjen.

KONSTRUKSJONER SOM IKKE ER UNDERSØKT:

Våtrom > 1. etasje > Bad > Tilliggende

konstruksjoner våtrom:

Hulltaking er ikke foretatt da det ikke er fysisk mulig pga. tilliggende konstruksjoner.

Våtrom > 1. etasje > Vaskerom > Tilliggende

konstruksjoner våtrom:

Hulltaking er ikke foretatt da det ikke er fysisk mulig pga. tilliggende konstruksjoner.

Tomteforhold > Utvendige vann- og avløpsledninger:

Anlegget er ikke teknisk vurdert. Jeg er ikke VVS fagmann, kontakt rørlegger for evt. nærmere kontroll av anlegget. Bunnledningene og utvendige ledninger er nedgravd og ikke tilgjengelig for inspeksjon. For mer info ang. levetider og brukstider se byggforsklad 700.330 Levetider for sanitærinstallasjoner i boliger.

Parkering

Carport.

Forsikringsselskap

Gjensidige

Polisenummer

87563086

Radonmåling

Radon aktsomhetsgrad: Særlig høy.

Det gjøres oppmerksom på utleiers plikt til å radonmåle utleieenheter. Målt årsmiddelverdi skal være under 200 Bq/m³ (becquerel per kubikkmeter) i oppholdsrom. I tillegg skal tiltak for å redusere radonnivået alltid gjennomføres dersom det overstiger 100 Bq/m³. Selger har ikke foretatt radonmåling. Interessenter gjøres oppmerksom på at det som resultat av fremtidige målinger, vil kunne bli nødvendig å treffe radonreduserende tiltak. Slike eventuelle tiltak vil da måtte bekostes og utføres av kjøper.

Diverse

Areal i salgsoppgaven er hentet fra tilstandsrapporten. Boligens areal oppgis i BRA (bruksareal), som deles i underkategoriene BRA-i (arealet innenfor boenheten), BRA-e (arealet utenfor boenheten(e) og som tilhører denne, slik som for eksempel boder hvor adkomsten er utenfor boenheten), og BRA-b (arealet av innglasset balkong, veranda eller altan når denne er tilknyttet boenheten). TBA er arealet av terrasser, åpne balkonger og åpen altan tilknyttet boenheten.

GUA (gulvareal) er ikke måleverdig gulvareal som skyldes skråtak og lav himlingshøyde. GUA oppgis som en sum av BRA og ALH (som er areal med lav himlingshøyde).

Etter aksept av bud, vil eiendommens salgssum bli meddelt de som ev. måtte etterspørre denne. Eiendommens salgssum vil bli offentlig tilgjengelig ved overføring av hjemmel.

Energi Oppvarming

Oppvarming består av vedfyring og strøm - luft/luft varmepumpe.

Stålpipeline. Ildsted er montert.

Dersom beboelsesrom mangler oppvarming på visning følger det heller ikke med ovner i disse rommene ved overtagelse.

Dersom røykvarsler eller brannslukningsutstyr er utgått på dato, defekt eller mangler i boligen ved visning vil heller ikke dette medfølge boligen ved overtagelse.

Piper og ildsteder:

Siste utførte tiltak/ tilsyn: 02.04.2024.

Siste utførte tiltak røykløp/ kontrollert ved tilsyn: 02.04.2024.

Info strømforbruk

Strømforbruk vil variere etter bruk og behov i hver enkelt familie. Strømkostnaden avhenger av hvilken strømvatle du har tegnet, samt hvilken leverandør som leverer strøm til din eiendom. Det må beregnes kostnader til både nettleie og forbruk.

Energikarakter

C

Energifarge

Oransje

Info energiklasse

Alle som skal selge eller leie ut eiendom må som hovedregel energimerke boligen og fremskaffe en energiattest. Unntak gjelder blant annet for

frittstående bygninger med bruksareal på mindre enn 50 m². Det er eier som plikter å fremlegge energiattest og eier er selv ansvarlig for at opplysningene er riktige. For ytterligere informasjon se www.energimerking.no. Dersom eier har energimerket boligen vil komplett energiattest fås ved henvendelse til megler.

Økonomi

Tot prisant. ekskl. omk. og f.gjeld

Kr 3 190 000

Kommunale avgifter

Kr 15 000

Kommunale avgifter år

2023

Info kommunale avgifter

Kommunale gebyrer fakturert på eiendommen i 2023:

Avløp 1 407,00 kr
Eiendomsskatt 8 371,22 kr
Feiing 530,19 kr
Renovasjon 2 747,52 kr
Vann 1 358,97 kr

Det er vannmåler installert, og avgift vil derfor avhenge av forbruk.

Det gjøres oppmerksom på at det kan forekomme variasjon i avgiftene som følge av eventuelle kommunale endringer av gebyr/ avgift.

Kommunale gebyrer er en kombinasjon av forskudd, abonnement og enkeltgebyrer fakturert etter levert tjeneste.

Kommunen kjenner ikke samlet gebyr for en eiendom for et år før året er omme. Disse opplysningene sammenstiller kostnader for fjoråret, med summer fordelt per fagområde. Tjenestene vil normalt ha en prisøkning hvert år, samt at forbruk på ulike tjenester kan variere fra år til år.

Eiendomsskatt

Kr 8 371

Eiendomsskatt år

2023

Formuesverdi primær

Kr 663 173

Formuesverdi primær år

2023

Formuesverdi sekundær

Kr 2 652 690

Formuesverdi sekundær år

2023

Andre utgifter

Faste løpende kostnader:

- mnd. felleskostnader til sameiet
- kommunale avgifter og eiendomsskatt
- strøm
- tv/ internett
- innboforsikring
- generelle vedlikeholdskostnader

Disse kostnadene vil kunne variere avhengig av antall familiemedlemmer i husstanden, ønsket innetemperatur, egne fordelsavtaler, kanalvalg,

hastighet på bredbånd, etc.

Info vannavgift

Målernummer: 5668160097.

Stand: 788 m3.

Dato: 20.11.2023.

Forbruk 2023: 43 m3.

Tilbud lånefinansiering

Aktiv Eiendomsmegling samarbeider med sparebankene i Eika Alliansen om formidling av finansielle tjenester. Ta gjerne kontakt med megler for formidling av et uforpliktende tilbud om finansiering. Meglerforetaket kan motta provisjon ved formidling av finansielle tjenester.

Boenheten

Eierbrøk

304/5157

Felleskostnader inkluderer

De månedlige felleskostnadene dekker snøbrøyting, vedlikehold fellesareal, div reparasjoner, utvendig forsikringer, nedbetaling av lån og regnskap.

Felleskostnader pr. mnd

Kr 1589

Andel Fellesgjeld

Kr 11 419

Andel fellesgjeld år

2024

Fellesgjeld pr. dato

26.07.2024

Kommentar fellesgjeld

Lån i Nordea ble tatt opp for å legge asfalt på området.

Sameiet

Sameienavn

Sameie Smitborgvegen 115-123

Organisasjonsnummer

819756112

Om sameiet

Styreleder opplyser om at rest vedlikeholdsmaling for denne boligen ikke er gjort pr. 26.07.2024. Sameiet har kjøpt inn maling og utsyr, men eier må selv male egen bolig.

Ingen planlagt økning av felleskostnadene, eller større vedlikehold i sameiet pr. salgsoppgavedato.

Hver seksjonseier benytter naturlig den del av sameiets tomt som ligger rundt egen bolig. Denne del av tomt må klippes selv. Sameiet har utstyr som kan benyttes.

Lånebetingelser fellesgjeld

Långiver: Nordea.

Saldo: kr. 290.000,-.

Nedbetalt dato: 30.06.2027.

Rentesats 6,3 %.

Avdrag kr. 18.400,-

Forkjøpsrett

Praktiseres ikke.

Regnskap/budsjett

Vi oppfordrer alle til å sette seg inn i regnskap, budsjett og årsmøteprotokoll. Dokumentene vil være tilgjengelig hos meglerforetaket.

Det gjøres oppmerksom på at fellesgjeld og felleskostnader kan variere over tid som følge av beslutninger foretatt av styret/årsmøtet/ generalforsamling.

Styregodkjenning

Styregodkjenning kreves.

Vedtekter/husordensregler

Vi oppfordrer alle til å sette seg inn i gjeldende vedtekter. Dokument følger vedlagt i salgsoppgaven.

Dyrehold

Dyrehold er tillatt.

Beboernes forpliktelser og dugnader

Noe dugnadsarbeid må påregnes, blant annet maling av gjerde, vask av søppeldunker og holde søppeldunker fri for snø på vinteren.

Forretningsfører

Forretningsfører

Hans Gunnar Espelien

Offentlige forhold

Eiendommens betegnelse

Gårdsnummer 60, bruksnummer 3, seksjonsnummer 14 i Østre Toten kommune.

Tinglyste heftelser og rettigheter

På eiendommen er det tinglyst følgende heftelser og rettigheter som følger eiendommens matrikkel ved overskjøting til ny hjemmelshaver: 3442/60/3/14:

15.07.1914 - Dokumentnr: 900161 - Utskifting

Overført fra: Knr:3442 Gnr:60 Bnr:3

Gjelder denne registerenheten med flere

20.04.1993 - Dokumentnr: 2722 - Elektriske kraftlinjer

Overført fra: Knr:3442 Gnr:60 Bnr:3

Gjelder denne registerenheten med flere

09.09.2015 - Dokumentnr: 824425 - Seksjonering

Opprettet seksjoner:

Snr: 14

Formål: Bolig

Tilleggsdel: Bygning

Sameiebrøk: 304/5157

På eiendommen er det tinglyst følgende heftelser og rettigheter som følger eiendommens matrikkel ved overskjøting til ny hjemmelshaver:

Ferdigattest/brukstillatelse

Følgende bygg er registrert på eiendommen i dokumentasjon oversendt fra kommunen:

- Bygningsnr. 300472694 - Kjede/atriumhus

(133) - 1

boeneht

Det foreligger ferdigattest for boliger (herunder Smitborvegen 121 A), datert 16.11.2021.

Ferdigattest er ikke en bekreftelse på byggets tekniske kvalitet, men en bekreftelse på bygningsmyndighetenes avslutning av saken.

Ytterligere søknader/ vedtak/ godkjenninger/ bruks- eller fasadeendringer foreligger ikke. Dersom slike tiltak er utført på eiendommen uten å søke/ melde inn til kommunen vil dette bli kjøpers ansvar.

Det er mottatt byggetegninger fra kommunen.

Innholdet i disse er i samsvar med dagens bruk.

Vei, vann og avløp

Det er privat veg inn til eiendommen, og kjøper må beregne kostnader til brøyting og vedlikehold av veg.

Offentlig vann Ja

Offentlig avløp Ja

Privat septikanlegg Nei

Kommentar fra kommunen:

Ved privat avløpsanlegg må de tilfredsstillende kravene i forurensningsforskriften.

Det er eiers eget ansvar at anlegget er riktig dimensjonert, at det fungerer tilfredsstillende, og overholder dagens renskrav.

Gyldig utslippstillatelse skal til enhver tid foreligge, og skal følge eiendommen ved salg.

Rensegrøfter for infiltrasjonsanlegg har en levetid på ca. 20 år.

Er grøftene eldre, eller anlegget har andre feil/ mangler, må det oppgraderes på eiers eget initiativ. Tiltaket er søknadspliktig og krever registrert foretak med tilstrekkelig kompetanse.

I forbindelse med kommunens vedtatte handlingsplan 2018-2030: "Bevaring av vann og vassdrag i Østre Toten kommune - opprydding i utslipp fra private avløpsrenseanlegg", vil alle private avløpsanlegg som ikke oppfyller

dagens renskrav få pålegg om oppgradering. Krav om tilknytning til kommunalt avløpsnett kan bli pålagt dersom dette er etablert/blir etablert i nærområdet.

Regulerings og arealplaner

Kommuneplaner:

Id 2015KP01

Navn Kommuneplan Østre Toten

Plantype Kommuneplanens arealdel

Status Endelig vedtatt arealplan

Ikrafttredelse 06.12.2023

Formål:

KPHensynsonenavn: 20120005

KPDetaljering: Reguleringsplan skal fortsatt gjelde

Arealbruk: LNRF areal for nødvendige tiltak for landbruk og reindrift og gårdstilknyttet næringsvirksomhet basert på gårdens ressursgrunnlag, Nåværende

Områdenavn: LNFR

Arealbruk: Boligbebyggelse, Nåværende

Områdenavn :B

KPAngittHensyn: Hensyn landskap

KPHensynsonenavn: BalkeLillo

Reguleringsplaner:

Id: 20120005

Navn: Smitborg

Plantype: Detaljregulering

Status: Endelig vedtatt arealplan

Ikrafttredelse: 20.06.2013

Formål:

Boligbebyggelse-konsentrert småhusbebyggelse

Kjøreveg

RPHensynsonenavn:140-1
RPSikring: Frisikt

Formål:
Gangveg/gangareal/gågate
Kollektivholdeplass
Fortau
Parkering

RPHensynsonenavn:140-2
RPSikring: Frisikt

Formål:
Lekeplass
Vegetasjonsskjerm

Kopi av reguleringskart og reguleringsbestemmelser kan sees hos megler, evt ta kontakt med kommunen for info.

Adgang til utleie

Fri råderett over egen seksjon.

Verneklasse/SEFRAK

Kulturminne registrert i området, på nabotomt.

Legalpant

De andre sameierne har panterett i seksjonen for krav mot sameieren som følger av sameieforholdet. Pantekravet kan ikke overstige et beløp som for hver bruksenhet svarer til 2 G (folketrygdens grunnbeløp). Kommunen har legalpant i eiendommen for forfalte krav på eiendomsskatt, og kommunale avgifter/gebyrer.

Kommentar boplikt

Det er ikke bo- og driveplikt på eiendommen.

Kommentar konsesjon

Erverv av eiendommen er konsesjonsfritt.

Kommentar odelsrett

Det er ikke odelsrett på eiendommen.

Kontraktsgrunnlag

Salgs- og betalingsvilkår

Eiendommen skal overleveres til kjøper i tråd med det som er avtalt. Det er viktig at kjøper setter seg grundig inn i alle salgsdokumentene, herunder salgsoppgave, tilstandsrapport og selgers egenerklæring. Kjøper anses kjent med forhold som er tydelig beskrevet i salgsdokumentene. Forhold som er beskrevet i salgsdokumentene kan ikke påberopes som mangler. Dette gjelder uavhengig av om kjøper har lest dokumentene. Alle interessenter oppfordres til å undersøke eiendommen nøye, gjerne sammen med fagkyndig, før bud inngis. Kjøper som velger å kjøpe usett, kan som hovedregel ikke gjøre gjeldende som mangel noe kjøper burde blitt kjent med ved undersøkelse av eiendommen, eller som er tydelig beskrevet i salgsdokumentene. Hvis noe trenger avklaring, anbefaler vi at kjøper rådfører seg med eiendomsmegler eller en fagkyndig før det legges inn bud.

Kjøper har krav på at eiendommen er i henhold til avtalen. Hvis det ikke er avtalt noe særskilt, kan eiendommen ha en mangel dersom den ikke er slik kjøper må kunne forvente ut ifra blant annet boligens alder, type og synlige tilstand. Det samme gjelder hvis det er holdt tilbake eller gitt uriktige

opplysninger om eiendommen som ikke er rettet i tide på en tydelig måte, og man må gå ut fra at opplysningen har virket inn på avtalen. En bolig som har blitt brukt i en viss tid, har vanligvis blitt utsatt for slitasje, og skader kan ha oppstått. Slik bruksslitasje må kjøper regne med, og det kan avdekkes enkelte forhold etter overtakelse som gjør utbedringer nødvendig. Normal slitasje og skader som trenger utbedring, er innenfor hva kjøper må forvente, og vil ikke utgjøre en mangel.

Boligen kan også ha en mangel hvis opplyst areal avviker fra faktisk størrelse. Avviket må være minst 2 prosent, og minst 1 kvadratmeter. Det er likevel ikke en mangel dersom selger godtgjør at kjøperen ikke la vekt på opplysningen, jf. avhendingsloven § 3-3 (2).

Ved beregning av et eventuelt prisavslag eller erstatning, må kjøper selv dekke tap/kostnader opp til et beløp på kr 10 000 (egenandel). Egenandel kommer først på tale når det er konstatert mangel ved eiendommen.

Hvis kjøper ikke er forbruker, selges eiendommen "som den er", og selgers ansvar er da begrenset, jf. avhl. § 3-9, første ledd 2. pkt. Avhl. § 3-3 (2) fravikes, og hvorvidt et innendørs arealavvik karakteriseres som en mangel vurderes etter avhl. § 3-8. Informasjon om kjøpers undersøkelsesplikt, herunder oppfordringen om å undersøke eiendommen nøye, gjelder også for kjøpere som ikke anses som forbrukere. Med forbrukerkjøp menes kjøp av eiendom når kjøperen er en fysisk person som ikke hovedsakelig handler som ledd i næringsvirksomhet.

Overtakelse

Kjøper vil ikke ha tilgang til eiendommen i perioden

mellom budaksept og overtakelse.

Overtakelse etter nærmere avtale med selger.

Dersom annet ikke avtales, sendes skjøte/hjemmelsdokument for tinglysing i etterkant av overtakelse.

Budgivning

Budgivning i forbrukerforhold:
Budgivere oppfordres til å legge inn bud elektronisk. Dette gjøres på eiendommens hjemmeside på aktiv.no, ved å bruke «Gi bud»-knappen. Ved elektronisk budgivning, samtykker budgiver til elektronisk kommunikasjon. Eiendomsmegler skal legge til rette for en forsvarlig avvikling av budrunden og kan ikke videreformidle bud med en kortere akseptfrist enn kl. 12.00 første virkedag etter siste annonserte visning. Etter klokken 11:30 anbefaler vi akseptfrist på minimum 30 minutter. Bud bør legges inn i god tid før konkurrerende buds akseptfrist utløper. For øvrig henvises til forbrukerinformasjon om budgivning i salgsoppgaven. Oppdragsgiver er oppfordret til å ikke ta imot bud direkte fra budgiver, men å henvise budgiver videre til megler. Som kjøper vil du få forelagt kopi av budjournal. Alle bud vil bli gjort kjent for kjøper og selger i handelen. Øvrige budgivere kan be om å få en kopi av budjournal i anonymisert form.

Budgivning utenfor forbrukerforhold:
Budgivere oppfordres til å legge inn bud elektronisk. Dette gjøres på eiendommens hjemmeside på aktiv.no, ved å bruke «Gi bud»-knappen. Ved elektronisk budgivning, samtykker budgiver til elektronisk kommunikasjon. Det anbefales at hvert bud har en akseptfrist som muliggjør en forsvarlig

avvikling av budrunden. Vi anbefaler minimum 30 minutter akseptfrist. Oppdragsgiver er oppfordret til å ikke ta imot bud direkte fra budgiver, men å henvise budgiver videre til megler.

Opplysningene i salgsoppgaven er godkjent av selger. Alle interessenter oppfordres imidlertid til grundig besiktigelse av eiendommen, gjerne sammen med fagmann før bud inngis.

Omkostninger kjøpers beskrivelse

3 190 000,- (Prisantydning)

11 419,- (Andel av fellesgjeld)

Omkostninger:

10 400,- (Boligkjøperforsikring HELP (valgfritt))

2 800,- (Boligkjøperforsikring Pluss (valgfritt tillegg))

240,- (Pantattest kjøper - lagt ut av megler)

500,- (Tingl.gebyr pantedokument)

500,- (Tingl.gebyr skjøte)

80 035,- (Dokumentavgift (forutsatt salgssum: 3 190 000,00))

94 475,- (Omkostninger totalt)

3 295 894,- (Totalpris inkl. omkostninger)

Vi gjør oppmerksom på at ovennevnte totalsum er beregnet ut fra kjøpesum tilsvarende prisantydning. Det tas forbehold om endring i gebyrer.

Omkostninger kjøpers beløp

Kr 94 475

Betalingsbetingelser

Med mindre annet er avtalt forutsettes det at kjøpesum inkludert omkostninger er innbetalt og disponibelt på meglerforetakets klientkonto innen

overtakelse. Kjøpesummen skal innbetales fra norsk finansinstitusjon og/eller fra kjøpers egen konto i norsk finansinstitusjon.

Det forutsettes av skjøtet tinglyses på ny eier, med mindre det er tatt andre forbehold i budgivningen.

Hvitvaskingsreglene

Megler har plikt til å gjennomføre kundetiltak. Hvis kjøper ikke bidrar til at megler får gjennomført kundetiltak og dette fører til at transaksjonen ikke kan gjennomføres eller blir forsinket, misligholder kjøper avtalen. Etter 30 dager er misligholdet vesentlig. Dette gir selger rett til å heve og gjennomføre dekningsalg for kjøpers regning.

Personopplysningsloven

Personopplysninger blir behandlet i samsvar med personopplysningsloven.

Vedlegg til Salgsoppgave

Opplysningene i salgsoppgaven er godkjent av selger. Alle interessenter oppfordres imidlertid til grundig besiktigelse av eiendommen, gjerne sammen med fagmann før bud inngis.

Boligselgerforsikring

Selger har tegnet boligselgerforsikring som dekker selgers ansvar etter avhendingsloven begrenset oppad til MNOK 14. I den forbindelse har selger utarbeidet en egenerklæring som kjøper bør gjøre seg kjent med før budgivning.

Boligkjøperforsikring

Vedlagt i salgsoppgaven følger informasjon om Boligkjøperforsikring og Boligkjøperforsikring Pluss fra HELP Forsikring AS. Boligkjøperforsikring er en rettshjelpsforsikring som gir trygghet og

profesjonell juridisk hjelp dersom det oppdages uventede feil eller mangler ved boligen de neste fem årene. Boligkjøperforsikring Pluss har samme dekning som boligkjøperforsikring, med tillegg av fullverdig advokathjelp på viktige rettsområder i privatlivet. Boligkjøperforsikring Pluss betales årlig. Les mer om begge forsikringene i vedlagte materiell eller på help.no. Det gjøres oppmerksom på at boligkjøperforsikring kun kan tegnes av forbruker. Meglerforetaket mottar kr 4 200/4 600/5 000 i kostnadsgodtgjørelse, avhengig av boligtype, samt et tillegg på kr 1 000 ved salg av Boligkjøperforsikring Pluss.

Meglernes vederlag

Det er avtalt provisjonsbasert vederlag tilsvarende 1,3 % av kjøpesum for gjennomføring av salgsoppgaven. I tillegg er det avtalt at oppdragsgiver skal dekke tilretteleggingsgebyr kr 13.900,- oppgjørshonorar kr 7.900,- og visninger kr 3.000,-. Minimumsprovisjonen er avtalt til kr 40.000,-. Meglerforetaket har krav på å få dekket avtalte utlegg/ vederlag i henhold til oppdragsavtale. Disse omfatter grunnbok, tinglyste avtaler, kommunal info, elektronisk signering, forretningsfører, eierskifte, foto, markedsføring og sikring. Dersom handel ikke kommer i stand eller oppdraget sies opp, har megler krav på å få dekket vederlag stort kr 2.500,- per time for utført arbeid, oppad begrenset til kr 40.000,-, samt øvrige avtalte vederlag og utlegg. Alle beløp er inkl. mva.

Oppdragsansvarlig

Kenneth Stensrud

Faglig leder/Partner/Eiendomsmegler MNEF

kenneth.stensrud@aktiv.no

Tlf: 902 28 070

Aktiv Gjøvik Land Toten AS, Strandgata 30
2821 Gjøvik

Salgsoppgavedato

01.08.2024

Tilstandsrapport

Kjedehus
Smitborgvegen 121 A, 2848 SKREIA
ØSTRE TOTEN kommune
gnr. 60, bnr. 3, snr. 14



Sum areal alle bygg: BRA: 124 m² BRA-i: 97 m²



Befaringsdato: 15.07.2024 Rapportdato: 29.07.2024 Oppdragsnr.: 19185-1654 Referansenummer: VN1549

Autorisert foretak: Factum Takst AS Sertifisert Takstingeniør: Amund Forset



Rapporten kan brukes i inntil ett år etter befaringsdatoen, og kan ikke gjenbrukes ved flere boligsalg i denne perioden. For eiendomsoverdragelser fra 1.1.2024, må selger sørge for at areal i rapporten er oppdatert og følger ny bransjestandard for areal. Skjer det endringer, oppstår skader også videre på boligen, bør du som selger be om oppdatert rapport.

Norsk takst

Norsk takst er bransjeorganisasjonen for landets bygningssakkyndige og takstforetak, med om lag 1400 sertifiserte medlemmer fordelt på omtrent 1000 bedrifter. I boligomsetningen regnes takstrapportene som et helt avgjørende element i den informasjonen som gjøres tilgjengelig for kjøper. Årlig leverer medlemmene rundt 120.000 slike takster. Det gir unik oversikt over norske boliger, og bidrar til at alle oppdrag kan utføres med utgangspunkt i erfaringsbasert kvalitet.



Det stilles høye krav til utdanning, sertifisering og yrkesetikk. Norsk takst er opptatt av at boligomsetningen skal være trygg, og legger vekt på å opptre uavhengig av andre bransjeaktører. Bygningssakkyndige fakturerer sine tjenester uten hensyn til hvilken pris som oppnås, og skal heller ikke på annen måte ha noen egeninteresse knyttet til handelen.

Uavhengighet og god fagkunnskap har over tid bygget troverdighet og tillit. Både selger og kjøper skal kunne stole på bygningssakkyndiges vurderinger. For tilfeller der det likevel skulle oppstå misnøye med utført arbeid, har vi sammen med Forbrukerrådet etablert en klagenemnd.

Norsk takst har en sentral rolle i utviklingen av norske standarder, regler og profesjonsprinsipper, og representerer bransjen i alle relevante internasjonale fora. Dette sikrer at norske bygningssakkyndige tidlig kan tilpasse seg krav og bransjetrender fra utlandet, samtidig som takseringsfaget får en norsk stemme på verdensbasis. Organisasjonen bidrar i næringspolitisk sammenheng, og har vært en pådriver for å sikre at lover og regler gir trygghet for forbrukerne i boligomsetningen.

Factum Takst AS

Factum Takst AS v/ Takstingeniør Amund Forset har over 10 år og 4 000 oppdrag som takstmann bak seg og har opparbeidet seg en unik lokalkunnskap og kompetanse i faget. Dette sammen med bred erfaring fra bygg- og anleggs bransjen samt utvikling av eiendom gjør at du er i trygge hender når du velger å samarbeide med oss. Vi takserer alle typer eiendommer, og er en av få aktører i landet som innehar REV sertifisering på næringseiendom. Vi er ofte foretrukket av myndighetene innen taksering av landbruk, enten det er skader, erstatninger eller kjøp/salg. Vi har landbruksfaglig kompetanse og erfaring fra både drift/produksjon og kjøp/salg. Vi påtar oss alle typer takserings- og konsulent oppdrag relatert til bygg, eiendom og landbruk.

Vi er godkjent som energirådgiver hos ENOVA og kan bistå med å prosjektere energibesparende tiltak.



Rapportansvarlig

Amund Forset
Uavhengig Takstingeniør
amund@factum.as
901 10 938



Oppdragsnr.: 19185-1654

Befaringsdato: 15.07.2024

Side: 2 av 27

Dette trenger du å vite om tilstandsrapporten



Hva er en tilstandsrapport?

En tilstandsrapport beskriver synlige skader/avvik eller tegn på skader/avvik på boligen. Rapporten fremhever vanligvis ikke positive egenskaper ved boligen.



Hva vurderer en bygningsakkyndig?

Den bygningsakkyndige vurderer boligen ut fra hva man kan forvente av en bygning av samme alder og type. Vurderingen gjøres som regel mot hvordan det var vanlig å bygge og regler som gjaldt da boligen ble oppført (søknadstidspunktet). Forhold som er vanlige for bygningens alder, slik som slitasje etter normal bruk regnes ikke som avvik.



Hva inneholder tilstandsrapporten?

Den bygningsakkyndige undersøker rom og bygningsdeler slik det kommer frem av [Forskrift til avhendingsloven](#). Tilstandsrapporten inneholder bare avvik som den bygningsakkyndige kan se eller kontrollere med enkle hjelpemidler. Det gjøres ikke nærmere undersøkelser slik som åpning av vegger eller andre bygningsdeler. I vegg mot våtrom og rom under terreng kan det borres et hull for å gjøre enkle undersøkelser slik som fuktøk.

Når du kjøper en brukt bolig

Når du kjøper en brukt bolig, er det viktig å være oppmerksom på at dette ikke kan sammenlignes med å kjøpe en ny bolig. Måten boligen ble bygget på kan være annerledes enn i dag. Bygninger svekkes over tid, og utsettes for slitasje blant annet på grunn av bruk og vær og vind. Mange boliger fornyes helt eller delvis, noen i flere omganger, eller det oppføres tilbygg. Særlig for boliger som er pusset opp eller endret, er det viktig å merke seg at fornyelse av overflater ikke nødvendigvis betyr at bygningsdeler under er forbedret.

Vurdering mot byggeår

Den bygningsakkyndige vil vurdere boligen mot hvordan det var vanlig å bygge og regler som gjaldt da bygningen ble oppført (søknadstidspunktet). Den bygningsakkyndige ser etter avvik som har betydning for og som reduserer boligens funksjon og verdi, og som kommer frem av Forskrift til avhendingslova. Noen rom og bygningsdeler slik som bad og vaskerom, og forhold som gjelder sikkerhet mot brann, rekkverk og trapper osv., vil den bygningsakkyndige vurdere mot dagens regelverk. Etter dagens regelverk vil disse kunne få en tilstandsgrad 2 eller 3 uten at det nødvendigvis er krav om at avviket må utbedres.

Tilstandsrapporten beskriver ikke hele boligen

BYGNINGSSAKKYNDIGE SER FOR EKSEMPEL IKKE PÅ (MED MINDRE BYGNINGSDELEN ER NEVNT I RAPPORTEN)

- vanlig slitasje og normal vedlikeholdstilstand
- bagatellmessige forhold som ikke påvirker bygningens bruk eller verdi vesentlig
- etasjeskillere
- tilleggsbygg slik som garasje, bod, annek, naust også videre
- utvendige trapper
- støttemurer
- skjulte installasjoner
- installasjoner utenfor bygningen
- full funksjonstesting av el- og VVS-installasjoner
- geologiske forhold og bygningens plassering på grunnen
- bygningens planløsning
- bygningens innredning
- løsøre slik som hvitevarer
- utendørs svømmebasseng og pumpeanlegg
- bygningens estetikk og arkitektur
- bygningens lovighet (bortsett fra bruksendringer, brannceller og forhold som åpenbart kan påvirke helse, miljø og sikkerhet)
- fellesarealer (med mindre boligeier har vedlikeholdsplikt for fellesarealer og dette er kjent for bygningsakkyndig, eller fellesarealet har en særlig tilknytning til boligen).

© iVerdi 2023 © Norsk takst 2023

Malen til denne rapporten, inkludert standardtekstene fra Norsk takst, er vernet etter åndsverkloven og kan kun benyttes av medlemsforetakene i Norsk takst og av takstingeniører som er sertifisert i slikt foretak, samt av kunder hos iVerdi og studenter hos NEAK. For andre aktører er eksemplarfremstilling av malen og standardtekster, som utskrift og annen kopiering til bruk som grunnlag for tilsvarende rapporter, bare tillatt når det er hjemlet i lov (kopiering til privat bruk, sitat o.l.) eller avtale med Norsk Takst ([Forside](#)) eller iVerdi ([Hjem-iVerdi](#)).

Utnyttelse i strid med lov eller avtale kan medføre erstatnings- og straffeansvar.

Dette trenger du å vite om tilstandsrapporten

Tilstanden vurderes med ulike tilstandsgrader

Tilstanden gir uttrykk for en gitt forventet tilstand, blant annet vurdert ut fra alder og normal bruk. Ved Tilstandsgrad 0 (TG0) og Tilstandsgrad 1 (TG1) gir den bygningsakkyndige normalt ingen begrunnelse for valg av tilstandsgrad. Grunnen er at bygningen eller bygningsdelen da bare har normal slitasje. Ved skjulte konstruksjoner kan alder alene avgjøre tilstandsgrad. Når bygningsakkyndige anbefaler tiltak, for eksempel utbedringer, må brukeren av rapporten vurdere om tiltakene er nødvendige og lønnsomme.

Når den bygningsakkyndige velger tilstandsgrad, baseres vurderingen på faste kriterier som følger av gjeldende bransjestandard for Teknisk tilstandsanalyse ved omsetning av bolig og Forskrift til avhendingslova.



TILSTANDSGRAD 0, TG0: INGEN AVVIK

Bygningsdelen skal være tilnærmet ny, ikke vise tegn på slitasje og det skal være lagt frem dokumentasjon på faglig god utførelse. Det er ingen merknader til delen.



TILSTANDSGRAD 1, TG1: MINDRE AVVIK

Bygningsdelen skal bare ha normal slitasje, og straktiltak skal ikke anses som nødvendig. Graden kan også brukes når delen er ny, men der dokumentasjon på faglig god utførelse mangler.



TILSTANDSGRAD 2, TG2: VESENTLIGE AVVIK OG MINDRE AVVIK SOM ETTER NS 3600 GIR TG 2

Bygningsdelen skal enten ha feil utførelse, en skade eller symptomer på skade, sterk slitasje eller nedsatt funksjon. Graden gis når bygningsdelen trenger vedlikehold eller tiltak i nær fremtid. Graden skal også brukes når delen er gammel og det er grunn til å varsle om faren for skader på grunn av alderen, eller når det er grunn til å overvåke delen spesielt på grunn av fare for større skader eller følgeskader.

Ved avvik som ikke krever umiddelbare tiltak (ingen umiddelbar kostnad) så blir TG2 markert med en lysere farge.



TILSTANDSGRAD 3, TG3: STORE ELLER ALVORLIGE AVVIK

Denne tilstandsgraden brukes ved kraftige tegn på forhold som man må regne med trenger utbedring straks eller innen kort tid. Det er påvist funksjonsvikt eller sammenbrudd.



IKKE UNDERSØKT/IKKE TILGJENGELIG FOR UNDERSØKELSE

Det kan være avvik/skader som ikke er avdekket.

Hva er et anslag på utbedringskostnad?

Hva det vil koste å utbedre rom eller bygningsdeler, er et forsiktig anslag basert på nåværende kvalitet, registrert avvik og angitte tiltak i rapporten. Anslaget er gitt på generelt grunnlag og må ikke forveksles med et pristilbud fra en håndverker. Det kan foreligge avvik og tiltak som ikke kommer frem av rapporten. Utbedringskostnad avhenger blant annet av personlige valg av og markedspris på materialer og tjenesteyter.

I rapporten skal det settes anslag for utbedringskostnad for TG3, og slikt anslag kan også gis ved TG2.



Ingen umiddelbare kostnader



Tiltak under kr 10 000



Tiltak mellom kr 10 000 - 50 000



Tiltak mellom kr 50 000 - 100 000



Tiltak mellom kr 100 000 - 300 000



Tiltak over kr 300 000

Beskrivelse av eiendommen

BEBYGGELSEN:

Bolig med primær-areal på 94 m² over 2 etasjer.
Veranda med utgang fra stue.
Garasje/carports med 1 biloppstillingsplass.

STANDARD:

Boligen er fra 2016 og fremstår som i all hovedsak fra byggeår.
Normal standard og god planløsning.
Oppvarming består av vedfyring og strøm - luft/luft varmepumpe. Se boligens energiattest.
Ventilasjon består av balansert ventilasjon.
El-anlegg med automatsikringer. I hovedsak skjult ledningsnett.

OM TOMTEN:

Felles eiet tomt som er skrånende og terrassert - naturtomt.
Asfaltert gårdsplass og interne veger.

Kjedehus - Byggeår: 2016

UTVENDIG

[Gå til side](#)

Rekke-/kjedehus oppsatt med underetasje og støpte vegger mot terreng samt støpt plate på mark. Etasjeskiller er utført med trekonstruksjoner. Vegger er utført i tradisjonelle trekonstruksjoner, isolert og utvendig kledd med malt trepanel. Flater takkonstruksjon i trekonstruksjoner, tekket med asfaltpapp. Tilhørende takrenner, nedløp og beslag.
Veranda med utgang fra stue og overbygget inngangsparti.
Vinduer og ytterdør/balkongdør utført i treverk med isolerglass.

INNENDIG

[Gå til side](#)

Innvendige overflater er hovedsakelig preget av:
Gulv: Laminat.
Vegg: Malte glatte flater.
Himling: Malte glatte flater.
Innvendige trapper mellom etasjer er utført i trekonstruksjoner.
Malte glatte innvendige dører.

VÅTROM

[Gå til side](#)

Bad hovedetasje:

Gulv: Fliser.
Vegg: Fliser.
Himling: Malte glatte flater.
Tekniske installasjoner: Baderomsinnredning med glatte fronter, heldekkende servant og speil over med tilhørende belysning. Dusjhjørne med glassvegger og vegghengt toalett. Det er varme i gulv, ventil i himling og tilluft i dør.

Vaskerom:

Gulv: Fliser.
Vegg: Fliser.
Himling: Malte glatte flater.
Tekniske installasjoner: Opplegg/plass til vaskemaskin. Det er varme i gulv, ventil i himling og tilluft i dør.

Bad underetasje:

Gulv: Fliser.
Vegg: Fliser.
Himling: Malte glatte flater.
Tekniske installasjoner: Baderomsinnredning med glatte fronter, heldekkende servant og speil over med tilhørende belysning. Dusjhjørne med glassvegger og gulvmontert toalett. Det er varme i gulv, ventil i himling og tilluft i dør.

KJØKKEN

[Gå til side](#)

Kjøkkeninnredning med laminerte skrog, glatte fronter og laminert benkeplate med oppvaskkum. Det er plass til integrert koketopp, stekeovn, kjøleskap og oppvaskmaskin. Kjøkkenventilator er montert over komfyr.

TEKNISKE INSTALLASJONER

[Gå til side](#)

Synlige vannrør i: Plast, rør-i-rør. Innvendig hovedstoppekran er plassert i kjeller.
Synlige avløpsrør i: Plast.
Ventilasjonen består av balansert ventilasjon. Vifter sørger for både tilførsel og avtrekk av ventilasjonsluften.
Varmepumpe luft/luft er montert i stue.
Varmtvannsbereder på ca. 200 liter. Bereder er plassert på vaskerom i kjeller.
El-anlegg med automatsikringer. I hovedsak skjult ledningsnett. Sikringsskapet er plassert i teknisk rom.
- Røykvarsler
- Brannslukningsapparat
Ståpipe. Ildsted er montert.

TOMTEFORHOLD

[Gå til side](#)

Beskrivelse av eiendommen

Byggegrunn er nedgravd og grunnundersøkelser er ikke foretatt, byggegrunn er derfor ikke kjent. Grunnmursplast som utvendig fuktsikring, synlig enkelte steder. Takvann ført ut på terreng og ned i grunnen.
Grunnmur er utført i støpt betong - isoporelementer.
Skrånet tomt.

Arealer

[Gå til side](#)

Forutsetninger og vedlegg

[Gå til side](#)

Lovlighet

[Gå til side](#)

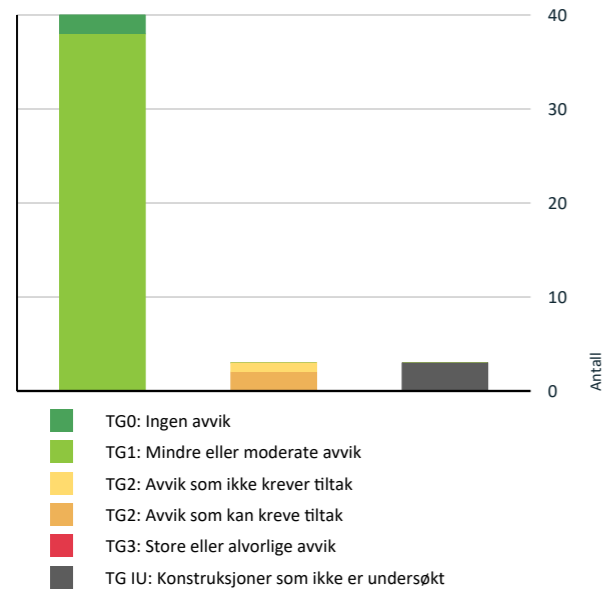
Kjedehus

• Det foreligger godkjente og byggemeldte tegninger, som stemmer med dagens bruk

Det foreligger tegninger, disse stemmer med dagens bruk. Målsetting og arealer og er ikke kontrollert.

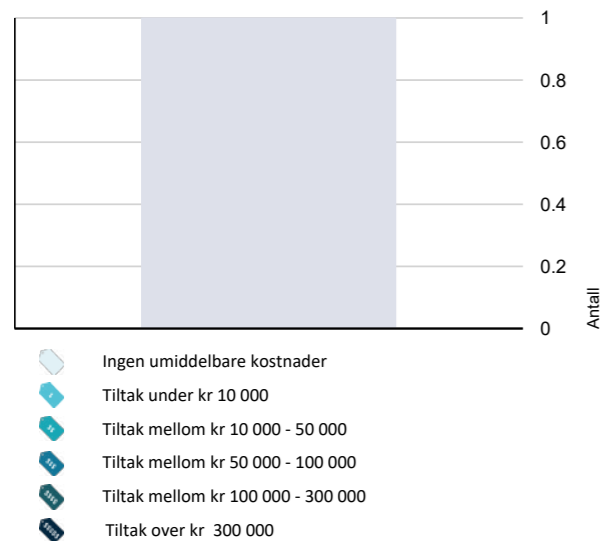
Sammendrag av boligens tilstand

Fordeling av tilstandsgrader



Vil du vite mer om tilstandsgrader? Se side 4.

Anslag på utbedringskostnad



Hva er anslag på utbedringskostnad? Se side 4.

Spesielt for dette oppdraget/rapporten

Det bemerkes at opplysninger om årstall, utskiftninger/fornyelser av rom og bygningsdeler, samt forhold knyttet til vann og avløp, adkomstvei m.m. er i henhold til opplysninger gitt av rekvirent/eier/tilstedeværende, med mindre annet fremgår. Takstmann er ikke gjort kjent med andre forhold som kan ha innvirkning på verdien enn det som er nevnt i dokumentet. Takstmannen tar forbehold om skjulte feil og mangler og forutsetter at bygget er godkjent slik det fremsto på befaringdagen, byggesøknader og godkjenninger er ikke undersøkt. Grunnbokutskrift er ikke innhentet, det er derfor ikke kjent om denne inneholder opplysninger om forhold som har betydning for taksten. Andre bygninger som garasje, uthus o.l. er ikke teknisk vurdert på linje med bolighuset.

Oppsummering av avvik

Vil du vite mer? Se på rommet eller bygningsdelen senere i rapporten.

Kjedehus

TG 1U KONSTRUKSJONER SOM IKKE ER UNDERSØKT

Våtrom > 1. etasje > Bad > Tilliggende konstruksjoner våtrom [Gå til side](#)

Våtrom > 1. etasje > Vaskerom > Tilliggende konstruksjoner våtrom [Gå til side](#)

Tomteforhold > Utvendige vann- og avløpsledninger [Gå til side](#)

TG 2 AVVIK SOM KAN KREVE TILTAK

Utvendig > Veggkonstruksjon [Gå til side](#)

Innvendig > Radon [Gå til side](#)

TG 2 AVVIK SOM IKKE KREVER UMIDDELBARE TILTAK

Våtrom > 1. etasje > Bad > Overflater Gulv [Gå til side](#)

Boligens energimerking



ENERGIMERKE

Beskrivelse

Boligen er bygget etter nyere teknisk forskrift av nyere dato med krav til isolasjon og tetthet som der er angitt. Der er normalt lite å hente ved evt. tiltak på bygget.

Energimerke



Energimerket gir en god pekepinn på om oppvarmingsutgiftene for boligen er høye eller lave. Det består av to deler: en energikarakter og en oppvarmingskarakter. Til sammen forteller de om energistandarden i boligen din.

Energikarakteren A–G:

Energikarakteren sier noe om energistandarden til bygningen og dermed noe om forventet forbruk av energi. Skalaen går fra A som er best til G som er dårligst.

•A og B er bygninger som normalt tilfredsstillere strengere krav enn det som er angitt i byggeforskriftene og/eller har effektivt varmesystem.

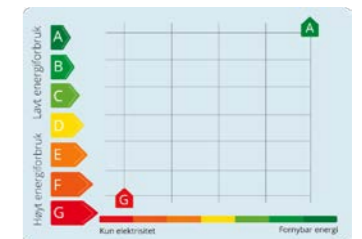
•C er bygninger som i hovedsak tilfredsstillere de nyeste byggeforskriftene, og bygninger etter noe eldre forskriftskrav med effektivt varmesystem.

•D, E, F og G er bygninger som er bygget under eldre forskriftskrav enn dagens. Eldre hus som ikke er utbedret, vil normalt få en karakter nederst på skalaen.

Oppvarmingskarakter:

Oppvarmingskarakteren blir angitt ut fra hvor stor andel av energien som kommer fra ikke fornybare energikilder, slik som olje eller gass, eller fra elektrisitet. Karakteren er en fargeskala fra rød til grønn, hvor grønn er best. En grønn karakter betyr at du bruker bioenergi eller annen ny fornybar energi. Bruk av ved, varmepumpe, sol og fjernvarme gir god oppvarmingskarakter.

En rød karakter betyr at boligen din er avhengig av elektrisitet, olje eller gass. Et bygg som bare har panelovner får derfor en dårlig oppvarmingskarakter.



Tilstandsrapport

KJEDEHUS



Byggeår
2016

Kommentar
Opplyst på befaringen. Bildet viser situasjonskart av eiendommen på befaringen

Standard

Boligen fremstår med normal standard og vil kunne tilfredsstillende de fleste hva gjelder krav til bostandard.

Vedlikehold

Bygningen er normalt vedlikeholdt ut fra alder. Ved kjøp av brukt bolig kan det være vanskelig å vite hva man skal forvente av behov for vedlikehold og oppgradering. Alder og tilstand på for eksempel tak, kledning, vinduer og rør vil avgjøre byggets vedlikeholdsbehov fremover. Byggeskikk og materialvalg vil også variere ut ifra byggets alder, noe som gjør at energiforbruk, komfort og bruk kan variere fra bygning til bygning avhengig av alder og hva som eventuelt er oppgradert. Det er viktig å ta hensyn til bruksmønsteret som har vært i boligen, blir bruksmønsteret endret blir også forutsetningene for konstruksjonene endret.

UTVENDIG

Taktekking

Punktet må sees i sammenheng med Takkonstruksjon/Loft

Taket er tekket med papp/folie. Taktekkingen er besiktiget fra bakkenivå og innvendig i bolig da det ikke var godkjent sikringsutstyr for arbeid på tak på befaringen. Undertak er ikke vurdert da dette ikke var tilgjengelig for inspeksjon på befaringen. Pipebeslag og andre gjennomføringer i taktekking er ikke kontrollert, dette anbefales på generell basis undersøkt. Gjennomføringer i taktekking er svake punkt og risikoen for skader er høy. Tekking er vurdert ut fra forventet brukstid.

Nedløp og beslag

Utvendige beslag, takrenner og nedløp i metall.

Veggkonstruksjon

Yttervegg i isolert bindingsverk som var normal byggeskikk på oppføringstidspunktet. Stående og liggende utvendig trekledning.

Vurdering av avvik:

- Det er avvik:

Eksakt tilstand kan ikke kontrolleres uten bygningsmessige inngrep. Lufting av kledningen er ikke iht. dagens anbefalte løsning, men heller ikke dårligere enn normal løsning ved husets byggeår. Lav høyde mellom grunnen og kledning, risiko for skader. Anbefalt høyde mellom terreng og kledning er 30cm.

Konsekvens/tiltak

- Tiltak:

Ingen umiddelbare tiltak ansees som nødvendig, men det anbefales å følge med bygningsdelen.

Tilstandsrapport

Takkonstruksjon/Loft

Punktet må sees i sammenheng med Taktekking

Flatere tak i trekonstruksjoner. Takkonstruksjonen er lukket og ikke tilgjengelig for inspeksjon. Tilstandsgrad er angitt ut fra det som visuelt er synlig på befaringen.

Vinduer

Trevinduer med 2-lags energiglass.

Dører

Ytterdører i treverk med 2-lags energiglass.
Balkongdør i treverk med 2-lags energiglass.

Balkonger, terrasser og rom under balkonger

Veranda med utgang fra stue/kjøkken. Konstruksjoner, overflater, rekkverk og håndlist i treverk. Rekkverkshøyden er målt til 90cm

Utvendige trapper

Overbygget inngangsparti med trapp/veranda utført i trekonstruksjoner.

INNVENDIG

Overflater

Innvendige overflater er hovedsakelig preget av:
Gulv: Laminat.
Vegg: Malte glatte flater.
Himling: Malte glatte flater.

Etasjeskille/gulv mot grunn

Etasjeskille er utført i trekonstruksjoner.

Radon

Takstmannen har ikke kjennskap til radonmåling av boligen.

Tilstandsrapport

Statens strålevern anbefaler radonmåling i bolig. Mer info angående radon kan hentes hos kommunen og Statens strålevern, www.nrpa.no/radon.

Vurdering av avvik:

- Radonmålinger er ikke foretatt, heller ikke andre tiltak mot radon, eiendommen ligger i et område som i NGU Radon aktsomhetskart er definert med "høy" eller "særlig høy" aktsomhetsgrad

Konsekvens/tiltak

- Det bør gjennomføres radonmålinger.



1 TG 1 Pipe og ildsted

Stålpipen. Ildstedet er montert. Det anbefales på generell basis alltid en kontroll av piper og ildsteder ved omsetning av boliger. Det gjøres oppmerksom på at det er det lokale brann- og feiervesen som fører tilsyn med piper og ildsteder i hver enkelt kommune. Ovner og oppvarmingskilder er ikke funksjonstestet av takstmann.

1 TG 1 Rom Under Terreng

Punktet må sees i sammenheng med 'Drenering'

Innvendige utforede vegger på grunnmur. Innvendig utforede vegger under terreng er å betrakte som en risikokonstruksjon, det vil si en konstruksjon som erfaring viser at har høy skadefrekvens. Hulltaking er foretatt uten å påvise unormale forhold. Dette er en stikktaking på ett sted, og det utelukker ikke at det kan være risiko for skader andre steder i konstruksjonen.



1 TG 1 Innvendige trapper

Innvendige trapper mellom etasjer er utført i trekonstruksjoner.

Tilstandsrapport

1 TG 1 Innvendige dører

Malte glatte innvendige dører.

VÅTROM

1. ETASJE > BAD

Generell

Gulv: Fliser.
Vegg: Fliser.
Himling: Malte glatte flater.


Tekniske installasjoner: Baderomsinnredning med glatte fronter, heldekkende servant og speil over med tilhørende belysning. Dusjhjørne med glassvegger og vegghengt toalett. Det er varme i gulv, ventil i himling og tilluft i dør.

1. ETASJE > BAD

1 TG 1 Overflater vegger og himling

På vegg er: Fliser.
I himling er: Malte glatte flater.

Det dusjes direkte på gulv/vegg, noe som gir økt belastning på konstruksjonene. Ved enkle fuktsøk registrerte jeg ingen unormale verdier. Noe slitte og misfargede fuger er registrert.



1. ETASJE > BAD

1 TG 2 Overflater Gulv

Fliser på gulv. Med gulvvarme. Fallforhold på gulvet er målt og funnet tilfredsstillende. Slitte og misfargede fuger er registrert.

Vurdering av avvik:

- Det er avvik:

Det er registrert bom i fliser, dette er kun overfladisk og membran under er sannsynlig hel.

Konsekvens/tiltak

- Tiltak:

Rommet fungerer med dagens tilstand. Dersom fliser løsner mer på sikt kan bør de festes igjen.


Kostnadsestimat: Ingen umiddelbar kostnad

Tilstandsrapport

1. ETASJE > BAD

1 TG 1 Sluk, membran og tettesjikt

Plastsluk.



1. ETASJE > BAD

1 TG 1 Sanitærutstyr og innredning

Baderomsinnredning med glatte fronter, heldekkende servant og speil over med tilhørende belysning. Dusjhjørne med glassvegger og vegghengt toalett.

1. ETASJE > BAD

1 TG 1 Ventilasjon

Det er varme i gulv, ventil i himling og tilluft i dør.

1. ETASJE > BAD

1 TG HJ Tilliggende konstruksjoner våtrom

Hulltaking er ikke foretatt da det ikke er fysisk mulig pga. tilliggende konstruksjoner.

1. ETASJE > VASKEROM

Generell

Gulv: Fliser.
Vegg: Fliser.
Himling: Malte glatte flater.

Tekniske installasjoner: Opplegg/plass til vaskemaskin. Det er varme i gulv, ventil i himling og tilluft i dør.

1. ETASJE > VASKEROM

1 TG 1 Overflater vegger og himling

På vegg er: Fliser.
I himling er: Malte plater.

Tilstandsrapport

Ved enkle fuktsøk registrerte jeg ingen unormale verdier. Rommet er ved normal bruk ikke utsatt for særlig påkjenning i form av fukt.

1. ETASJE > VASKEROM

1 TG 1 Overflater Gulv

Fliser på gulv. Med gulvvarme.

Fallforhold på gulvet er målt og funnet tilfredsstillende. Rommet er ved normal bruk ikke utsatt for særlig påkjenning i form av fukt.

1. ETASJE > VASKEROM

1 TG 1 Sluk, membran og tettesjikt

Plastsluk.



1. ETASJE > VASKEROM

1 TG 1 Sanitærutstyr og innredning

Opplegg/plass til vaskemaskin.

1. ETASJE > VASKEROM

1 TG 1 Ventilasjon

Det er varme i gulv, ventil i himling og tilluft i dør.

1. ETASJE > VASKEROM

1 TG HJ Tilliggende konstruksjoner våtrom

Hulltaking er ikke foretatt da det ikke er fysisk mulig pga. tilliggende konstruksjoner.

2. ETASJE > BAD

Tilstandsrapport

Generell

Gulv: Fliser.
Vegg: Fliser.
Himling: Malte glatte flater.

Tekniske installasjoner: Baderomsinnredning med glatte fronter, heldekkende servant og speil over med tilhørende belysning. Dusjhjørne med glassvegger og gulvmontert toalett. Det er varme i gulv, ventil i himling og tilluft i dør.

2. ETASJE > BAD

1 TG 1 Overflater vegger og himling

På vegg er: Fliser.
I himling er: Malte glatte flater.

Det dusjes direkte på gulv/vegg, noe som gir økt belastning på konstruksjonene. Ved enkle fuktsøk registrerte jeg ingen unormale verdier.



2. ETASJE > BAD

1 TG 1 Overflater Gulv


Fliser på gulv. Med gulvvarme.
Noe slitte misfargede fuger registrert.

2. ETASJE > BAD

1 TG 1 Sluk, membran og tettesjikt

Plastsluk.

Tilstandsrapport



2. ETASJE > BAD

1 TG 1 Sanitærutstyr og innredning

Baderomsinnredning med glatte fronter, heldekkende servant og speil over med tilhørende belysning. Dusjhjørne med glassvegger og gulvmontert toalett.

2. ETASJE > BAD


1 TG 1 Ventilasjon

Det er varme i gulv, ventil i himling og tilluft i dør.

2. ETASJE > BAD

1 TG 1 Tilliggende konstruksjoner våtrom

Hulltaking er foretatt og det er ikke påvist unormale forhold.



KJØKKEN

2. ETASJE > STUE/KJØKKEN

1 TG 1 Overflater og innredning

Kjøkkeninnredning med laminerte skrog, glatte fronter og laminert benkeplate med oppvaskkum. Det er plass til integrert koketopp, stekeovn, kjøleskap og oppvaskmaskin.

2. ETASJE > STUE/KJØKKEN

Tilstandsrapport

1 TG 1 Avtrekk

Kjøkkenventilator er montert over komfyr.

TEKNISKE INSTALLASJONER

1 TG 1 Vannledninger

Synlige vannrør i: Plast, rør-i-rør. Innvendig hovedstoppekran er plassert i kjeller. Anlegget er ikke teknisk vurdert. Jeg er ikke VVS fagmann, kontakt rørlegger for evt. nærmere kontroll av anlegget. Bunnledningene og utvendige ledninger er nedgravd og ikke tilgjengelig for inspeksjon.



1 TG 1 Avløpsrør

Synlige avløpsrør i: Plast. Anlegget er ikke teknisk vurdert. Jeg er ikke VVS fagmann, kontakt rørlegger for evt. nærmere kontroll av anlegget. Bunnledningene og utvendige ledninger er nedgravd og ikke tilgjengelig for inspeksjon.

1 TG 1 Ventilasjon

Ventilasjonen består av balansert ventilasjon. Vifter sørger for både tilførsel og avtrekk av ventilasjonsluften.

1 TG 1 Varmesentral

Varmepumpe luft/luft er montert i stue. Jeg er ikke VVS fagmann og har ikke tilfredsstillende kunnskap til å vurdere anleggets tekniske tilstand. Det anbefales på disse områder å ta kontakt med rørlegger/VVS-fagmann.

1 TG 1 Varmtvannstank

Varmtvannsbereider på ca. 200 liter. Bereider er plassert på vaskerom i kjeller.

Tilstandsrapport



1 TG 1 Elektrisk anlegg

Dette er en forenklet kontroll begrenset til de spørsmål og undersøkelser som forskrift til avhendingslova (tryggere bolighandel) § 2-18 inneholder. Dette kan ikke sammenlignes med en kontroll utført av offentlig myndighet (Det lokale eltilsyn) eller registrert elektrovirksomhet, og en bygningssakkyndig har verken kompetanse eller lov til å foreta en slik kontroll.

Tilstandsgraden er vurdert ut fra den forenklete og begrensede kontrollen som forskriften inneholder. El-anlegget kan ha feil og mangler som en slik forenklet undersøkelse ikke vil avdekke. Vær derfor oppmerksom på denne risikoen, og søk videre veiledning eller få en fullstendig kontroll utført av registrert elektrovirksomhet.

El-anlegg med automatsikringer. I hovedsak skjult ledningsnett. Sikringskapet er plassert i teknisk rom. Det lokale eltilsyn utfører tilsyn med elektriske anlegg etter instruks fra Direktoratet for Samfunnsikkerhet og Beredskap (DSB). Intervallene på disse tilsynene vil i fremtiden være avhengig av lokale risikovurderinger. Historisk sett har boliger normalt blitt kontrollert omtrent hvert 20. år. Kontrollene er stikkprøvebasert og medfører ingen godkjenning. Uavhengig av opplysningene ovenfor kan vi derfor ikke gi noe garanti for at anlegget er uten feil/mangler, eller tilpasset dagens bruksmønster. Vi anbefaler at det utføres privat elkontroll ved eiendomsoverdragelser

1. Foreligger det eltilsynsrapport de siste 5 år, og det er ikke foretatt arbeid på anlegget etter denne, utenom retting av eventuelle avvik i eltilsynsrapport (dvs en el-tilsynsrapport uten avvik)?

Nei

Spørsmål til eier

2. Er alle elektriske arbeider/anlegg i boligen utført av en registrert elektroinstallasjonsvirksomhet?
Ja
3. Er det elektriske anlegget utført eller er det foretatt tilleggsarbeider på det elektriske anlegget etter 1.1.1999?
Nei
4. Foreligger det kontrollrapport fra offentlig myndighet – Det Lokale Eltilsyn (DLE) eller eventuelt andre tilsvarende kontrollinstanser med avvik som ikke er utbedret eller kontrollen er over 5 år?
Nei
5. Forekommer det ofte at sikringene løses ut?
Nei
6. Har det vært brann, branntilløp eller varmgang (for eksempel termiske skader på deksler, kontaktpunkter eller lignende) i boligens elektriske anlegg?
Nei

Generelt om anlegget

7. Er det tegn til at det har vært termiske skader (tegn på varmgang) på kabler, brytere, downlights, stikkontakter og elektrisk utstyr? Sjekk samtidig tilstanden på elektrisk tilkobling av varmtvannsbereider, jmfør eget punkt under varmtvannstank
Nei
8. Er der synlig defekter på kabler eller er disse ikke tilstrekkelig festet?
Nei

Inntak og sikringskap

9. Er det tegn på at kabelinnføringer og hull i inntak og sikringskap ikke er tette, så langt dette er mulig å sjekke uten å fjerne kapslinger?
Nei
10. Finnes det kursfortegnelse, og er den i samsvar med antall sikringer?
Ja

Tilstandsrapport

11. Foreta en helhetsvurdering av det elektriske anlegget, dets alder, allmenne tilstand og fare for liv og helse. Bør det elektriske anlegget ha en utvidet el-kontroll?

Nei

Generell kommentar

Punkt nummer 1-7 er besvart av eier og er ikke takstingeniørens vurdering. Kapasitet på kurser bør vurderes av kjøper, da man vil ha individuelle behov og dette påvirkes av bruksmønsteret i boligen. Jeg er ikke el. fagmann og det er ikke foretatt kontroll av det elektriske anlegget. Kontroll utført av sertifisert EL-kontrollør/takstmann anbefales derfor på generelt grunnlag. Det vil alltid kunne finnes avvik ved nøye gjennomgang av anlegget av fagperson selv om jeg ikke har sett dette eller kommentert det her. Kostnader til retting vil kunne påregnes.



TG 0 Branntekniske forhold

Dette er en forenklet kontroll begrenset til de spørsmål som fremkommer under. Tilstandsgraden er basert på retningslinjer til disse spørsmålene i bransjestandarden NS3600. Dette kan ikke sammenlignes med en fullstendig kontroll av branntekniske forhold av offentlig myndighet, eller en vurdering av boligens branntekniske forhold eller prosjektering fra en rådgiver med spesialkompetanse. En bygningssakkyndig har verken kompetanse til å gi slik veiledning eller lov til å foreta en slik kontroll.

Tilstandsgraden er vurdert ut fra den forenklede og begrensede kontrollen. Det kan være feil og mangler om branntekniske forhold som en slik forenklet undersøkelse ikke vil avdekke. Vær derfor oppmerksom på denne risikoen, og søk videre veiledning eller rådgivning.

- Røykvarsler
- Brannslukningsapparat

Røykvarslere og brannslukningsapparat krever årlig ettersyn. Eier av ethvert brannobjekt skal sørge for at dette er bygget, utstyrt og vedlikeholdt i samsvar med gjeldende lover og forskrifter om forebygging av brann. Pga. lukket konstruksjon er ikke forhold rundt brann/lyd mot evt. tilstøtende bruksenheter vurdert.

1. Er det mangler for brannslukningsutstyr i boligen iht. forskriftskrav på søknadstidspunktet, men minst Byggeforskrift 1985?

Nei

2. Er det skader på brannslukningsutstyr eller er apparatet eldre enn 10 år?

Nei

3. Er det mangler på røykvarslere i boligen iht. forskriftskrav på søknadstidspunktet, men minst Byggeforskrift 1985?

Nei

4. Er det skader på røykvarslere?

Nei

TOMTEFORHOLD

Byggegrunn

Byggegrunn er nedgravd og grunnundersøkelser er ikke foretatt, byggegrunn er derfor ikke kjent og tilstandsgrad er ikke vurdert.

Tilstandsrapport

TG 1 Drenering

Punktet må sees i sammenheng **Rom under terreng*

Grunnmursplast som utvendig fuksikring, synlig enkelte steder. Takvann ført ut på terreng og ned i grunnen.

TG 1 Grunnmur og fundamenter

Grunnmur er utført i støpt betong - isoporelementer.

TG 0 Terrengforhold

Skrånet tomt.

TG IJ Utvendige vann- og avløpsledninger

Anlegget er ikke teknisk vurdert. Jeg er ikke VVS fagmann, kontakt rørlegger for evt. nærmere kontroll av anlegget. Bunnledningene og utvendige ledninger er nedgravd og ikke tilgjengelig for inspeksjon. For mer info ang. levetider og brukstider se byggforsklad 700.330 Levetider for sanitærinstallasjoner i boliger.

Arealer, byggetegninger og brannceller

Standard gjeldende fra 01.01.2024

Arealmålinger og arealoppsett er basert på Norsk standard 3940:2023 Areal- og volum-beregninger av bygninger. Arealet gjelder for tidspunktet da boligen ble målt

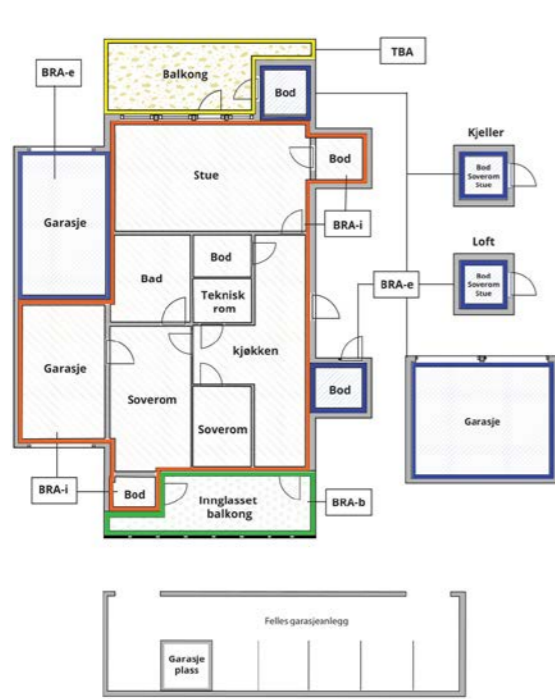
Hva er måleverdig areal?

Arealet i rommet må ha minst 1,90 m fri høyde over gulvet og minst bredde på 0,60 m. Et loft med skråtak vil for eksempel bare få registrert målbart areal der høyden er minst 1,90 m og bredden minst 0,60 m. Rommet må ha dør eller luke, og gangbart gulv.

Hva er bruksareal?

BRA = BRA-i + BRA-e + BRA-b

Bruksarealet for bygningen er bruttoarealet minus arealet som opptas av yttervegger.



Carport og/eller garasje plass i felles garasjeanlegg er ikke måleverdig areal

Internt bruksareal (BRA-i)	Arealet innenfor boenheten(e)
Eksternt bruksareal (BRA-e)	Arealet av alle rom utenfor boenheten(e) og som tilhører denne, slik som for eksempel bodar
Innglasset balkong mv (BRA-b)	Arealet av innglasset balkong, veranda eller altan når denne er tilknyttet boenheten(e)
Terrasse- og balkongareal (TBA)	Arealet av terrasser, åpne balkonger og åpen altan tilknyttet boenheten(e)
Gulvareal (GUA)	Er sum av BRA (bruksareal) og ALH (areal med lav takhøyde). Areal med lav takhøyde (ALH) er ikke måleverdig areal, som skyldes skråtak og lav himlingshøyde. GUA kan opplyses i markedsføring der det er aktuelt for den konkrete boligen og kun sammen med BRA-i, for eksempel der gulvflaten har en verdi og har funksjon ved møblering og bruk av rommene. Ikke innredet areal som kaldloft, måles og oppgis normalt ikke.

Arealet kan ikke alltid fastsettes nøyaktig

Areal kan være komplisert eller umulig å måle opp nøyaktig fordi det er vanskelig å fastslå tykkelsen på innervegger, skjevheter i og utforming av bygningskonstruksjoner som karnapp, buer og vinkler som ikke er rette, åpne rom over flere etasjer og så videre.

Eiendommens markedsverdi kan ikke baseres på en matematisk beregning basert på antall kvadratmeter opplyst i rapporten. Opplysninger om areal kan altså ikke alene benyttes for å beregne eiendommens verdi.

Den bygningsakkyndige kan avdekke eventuelle bruksendringer og avvik i branncelleinndeling

Den bygningsakkyndige ser på byggetegninger hvis de er tilgjengelige og dette er en del av oppdraget, og vurderer bruken av boligen opp mot tegningene. Hvis den bygningsakkyndige avdekker at en bolig ikke ser ut til å være delt opp i brannceller etter kravene i byggtknisk forskrift på befaringstidspunktet, skal det opplyses om dette.

Reglene om bruksendring og brannceller kan være kompliserte. Søk videre faglige råd om rapporten ikke gir deg svar. Den bygningsakkyndige kan ikke vurdere og svare på alle spørsmål, og kan heller ikke vite om kommunen kan gi unntak for kravene som gjelder. [Vil du vite mer?](#)

Om brannceller

En branncelle er hele eller avgrensede deler av en bygning hvor en brann fritt kan utvikle seg uten at den kan spre seg til andre bygninger eller andre deler av bygningen i løpet av en fastsatt tid.

Om bruksendring

Bruksendring er å endre bruken av et rom fra en tillatt bruk til en annen. Dette kan kreve søknad og tillatelse, for eksempel hvis du endrer et rom fra bod til soverom eller arbeidsrom, eller hvis du endrer en bolig til to separate boliger.

Rom for varig opphold har krav til takhøyde, romstørrelse, rømningsvei og lysforhold som må være oppfylt. Du kan søke kommunen om unntak for kravene, men kan ikke regne med å få unntak for krav som går på helse og sikkerhet, for eksempel krav til rømningsvei.

Bruksendring som krever godkjenning, og som ikke er søkt bruksendret, er ulovlig. Kommunen kan etter plan- og bygningsloven kapittel 32 forfølge overtredelser. Kommunen kan pålegge deg å avslutte den ulovlige bruken, eventuelt å rette eller tilbakeføre rommet til godkjent bruk.

Arealer

Kjedehus

Ny arealstandard

Etasje	Bruksareal BRA m ²			SUM	Terrasse- og balkongareal (TBA)	Ikke måleverdig areal (ALH)	Gulvareal (GUA)
	Internt bruksareal (BRA-i)	Eksternt bruksareal (BRA-e)	Innglasset balkong (BRA-b)				
1. etasje	47	7		54	6		54
2. etasje	50	20		70	44		70
SUM	97	27			50		124
SUM BRA	124						

Romfordeling

Etasje	Internt bruksareal (BRA-i)	Eksternt bruksareal (BRA-e)	Innglasset balkong (BRA-b)
1. etasje	Entré, Bad, Bod, Soverom, Soverom 2, Vaskerom, Hall m/trapp	Utebod	
2. etasje	Entré, Stue/kjøkken, Soverom, Bad	Carport	

Kommentar

Oppmålt med lasermåler.

Målt takhøyde 2. etasje: Varierende, men målt 2,40m.

Målt takhøyde 1. etasje: Varierende, men målt 2,38m.

Arealer er beregnet ut fra innvendig oppmåling på stedet iht. NS3424. Arealene er beregnet iht. rommenes faktiske bruk, selv om rommene kan være i strid med byggeforskrifter.

Carport er oppmålt til 20m², medtatt i arealberegningen som BRA-e.

Lovlighet

Byggetegninger

Det foreligger godkjente og byggemeldte tegninger, som stemmer med dagens bruk

Kommentar: Det foreligger tegninger, disse stemmer med dagens bruk. Målsetting og arealer og er ikke kontrollert.

Brannceller

Er det påvist synlige tegn på avvik i branncelleinndeling ut ifra dagens byggtknisk forskrift?

Ja Nei

Nyere håndverkstjenester

Er det ifølge eier utført håndverkstjenester på boligen siste 5 år?

Ja Nei

Krav for rom til varig opphold

Er det påvist avvik i forhold til rømningsvei, dagslysflate eller takhøyde?

Ja Nei

Kommentar:

Total fordeling mellom P-ROM og S-ROM

Tabellen under viser fordelingen av P-ROM og S-ROM etter veiledningen til NS 3940: 2012. Dette er til informasjon og til sammenligning. Tallene er omtrentlige, kan avvike fra faktiske målinger og er ikke juridisk bindende

	P-ROM(m2)	S-ROM(m2)
Kjedehus	94	3

Befarings - og eiendomsopplysninger

Befaring

Dato	Til stede	Rolle
15.7.2024	Amund Forset Heidi Iren Eng	Takstingeniør Kunde

Matrikkeldata

Kommune	gnr.	bnr.	fnr.	snr.	Areal	Kilde	Eieforhold
3442 ØSTRE TOTEN	60	3		14	0 m ²	IKKE OPPGITT (Ambita)	Eiet

Adresse

Smitborgvegen 121 A

Hjemmelshaver

Eng Heidi Iren

Eiendomsopplysninger

Beliggenhet

Eiendommen er beliggende ved Smitborg. Det er ca 2 km til Skreia sentrum med alle de servicetilbud og fasiliteter som finnes der. Skolebussen stopper like ved eiendommen. Ringruta går fra Bilitt, ca. 1 km fra eiendommen.

Adkomstvei

Eiendommen er tilknyttet offentlig vei.

Tilknytning vann

Eiendommen er tilknyttet offentlig vann.

Tilknytning avløp

Eiendommen er tilknyttet offentlig avløp.

Regulering

Vedtatt reguleringsplan: Smitborg.

Om tomten

Felles tomt som er pent opparbeidet med plen og beplantning. Gruset og asfalterte interne veier.

Tinglyste/andre forhold

Kartgrunnlag for regulering, areal og kommuneplan: ©GEOVEKST (Statens kartverk) og Norsk institutt for skog og landskap. Det tas forbehold om feil og mangler i kartet. Boligen er en del av ett boligsameie. Dette betyr juridisk at alle deleiere eier all tomtegrunn og bygningsmasse sammen men at hver enkelt seksjonseier har eksklusiv bruksrett på hoveddeler og tilleggsdeler til sin seksjon. I praksis tar alle seg av sin egen bolig utvendig og innvendig, men juridisk har alle bl.a. vedlikeholdsansvar for alle bygninger på hele eiendommen, etter sameiebrøken. .

Kilder og vedlegg

Dokumenter					
Beskrivelse	Dato	Kommentar	Status	Sider	Vedlagt
Egenerklæring		Egenerklæringen er ikke fremlagt. Det gjøres oppmerksom på at sistnevnte er et avvik fra instruksen om Boligsalgsrapportering.	Ikke gjennomgått		Nei
Situasjonskart		Kart over eiendommen på befaringdagen, tatt ut fra kommunens kartverk.	Gjennomgått		Nei
Statens Kartverk		Diverse eiendomsopplysninger fra Norsk Eiendomsinformasjon.	Gjennomgått		Nei
Samsvarserklæring		Utførte arbeider på det elektriske anlegget etter 1999, skal dokumenteres med samsvarserklæring der ansvarlig for jobben bekrefter hva som er gjort og at alt er utført i tråd med forskriftene.	Ikke gjennomgått		Nei

Tilstandsrapportens avgrensninger

STRUKTUR•REFERANSENIVÅ•TILSTANDSGRADER

• Rapporten er basert på innholdskrav i Forskrift til avhendingslova (tryggere bolighandel). Formålet er å gi en tilstandsanalyse til bruk for den som bestiller og/eller i et salg til forbruker, og ikke for andre tredjeparter. Rapportens omfang, struktur, metode og begrepsbruk følger i hovedsak Norsk Standard NS 3600:2018 (Teknisk tilstandsanalyse ved omsetning av bolig), samt Takstbransjens retningslinjer ved tilstandsrapportering for boliger og Takstbransjens retningslinjer for arealmåling.

• Tilbakeholdt eller uriktig informasjon som har betydning for vurderingen, er ikke bygningssakkyndiges ansvar. Rapporten beskriver avvik, altså en tilstand som er dårligere enn referansenivået. Rapporten framhever normalt ikke positive sider ved boligen ut over det som fremgår av tilstandsgradene.

• Tilstanden angis i rapporten og gir uttrykk for en gitt forventet tilstand blant annet vurdert ut fra alder og normal bruk slik:

i) **Tilstandsgrad 0, TG0:** Ingen avvik eller skader. I tillegg må bygningsdelen være tilnærmet ny, mindre enn 5 år, og det foreligger dokumentasjon på faglig god utførelse.

ii) **Tilstandsgrad 1, TG1:** Mindre avvik. Normal slitasje. Strakstiltak ikke nødvendig. TG1 kan gis når bygningsdelen er tilnærmet ny og det ikke foreligger dokumentasjon på faglig god utførelse.

iii) **Tilstandsgrad 2, TG2:** Vesentlige avvik, og mindre avvik som etter NS 3600 gir TG 2, men som ikke nødvendigvis krever umiddelbare tiltak. I denne rapporten kan TG2 i Rapportensammendrag være inndelt i TG2 som krever tiltak og de som ikke krever umiddelbare tiltak. Konstruksjonen har normalt enten feil utførelse, en skade eller symptomer på skade, sterk slitasje eller nedsatt funksjon. Vedlikehold eller tiltak trengs i nær fremtid, det er grunn til å varsle fare for skader på grunn av alder eller overvåke spesielt på grunn av fare for større skade eller følgeskade. For skjulte konstruksjoner vil alder i seg selv være et symptom som kan gi TG2. For synlige konstruksjoner kan alder sammen med andre symptomer og momenter gi TG2. Avvik under TG2 kan gis sjablongmessig anslag.

iv) **Tilstandsgrad 3, TG3:** Store eller alvorlige avvik. Kraftige symptomer på forhold som man må regne med trenger utbedring straks eller innen kort tid. Påvist funksjonssvikt eller sammenbrudd. Avvik under TG3 skal gis sjablongmessig anslag.

v) **Tilstandsgrad TGIU:** Ikke undersøkt/ikke tilgjengelig for undersøkelse.

• Ved TG0 og TG1 gis det normalt ingen begrunnelse for valg av tilstandsgrad, fordi bygningen eller bygningsdelen da bare har normal slitasje. For anbefalte tiltak ved TG2 og TG3 må bruker av rapporten vurdere om tiltakene er nødvendige og lønnsomme. Hva det vil koste å utbedre rom eller bygningsdeler er et sjablongmessig anslag basert på registrert avvik og angitte tiltak i rapporten. Anslaget er gitt på generelt grunnlag og basert på erfaringstall i seks intervaller, og kan ikke forveksles med en konkret vurdering og tilbud fra en entreprenør eller håndverker. Det må eventuelt innhentes tilbud for en nærmere undersøkelse, og konkret og nøyaktig vurdering av utbedringskostnad. Kostnader til ikke oppdagede avvik/utbedringer/feil kan forekomme. Utbedringskostnad avhenger av personlige preferanser og markedspris på materialer og tjenesteyter.

PRESISERINGER

• Avvik vurderes ut fra tekniske forskrifter på godkjenningstidspunktet for bygget. Noen bygningsdeler vurderes

etter gjeldende teknisk forskrift på befaringstidspunktet. Dette gjelder blant annet:

i) Bad, vaskerom (våtrom)

ii) Forhold rundt brann, rømming, sikkerhet, for eksempel rekkverkshøyder/åpninger, ulovlige bruksendringer, brannceller mv.

• For skjulte konstruksjoner slik som vann og avløp uten dokumentasjon, er kvalitet og alder vurdert.

• Fastmonterte installasjoner, for eksempel innfelt belysning (downlights), demonteres ikke for å sjekke dampspærren bak. Dette av hensyn til bygningssakkyndiges kompetanse og risikoen for skade.

• Kontroll av fukt i konstruksjonen ved hulltaking i bad og vaskerom (våtrom), rom under terreng (kjelleretasje, underetasje og sokkeletasje) eller andre bygningsdeler skjer etter eliers aksept. Hulltaking av våtrom og rom under terreng kan unntaksvis unnlates, se Forskrift til Avhendingsloven.

• Kontroll av romfunksjoner for P-ROM utføres kun når det ikke foreligger godkjente og byggemeldte tegninger, eller når tegninger ikke stemmer med dagens bruk.

• Bygningssakkyndig gir en forenklet vurdering av branntekniske forhold og elektriske installasjoner i boligen dersom det er mer enn fem år siden sist boligen hadde el-tilsyn. Bygningssakkyndig kan anbefale å konsultere offentlige myndigheter eller kvalifisert elektrofaglig fagperson ved behov for grundigere undersøkelser.

TILLEGGSUNDERSØKELSER

Etter avtale kan tilstandsanalysen utvides til også å omfatte tilleggsundersøkelser utover minimumskravet i forskriften.

BEFARINGEN

Rapporten gir en vurdering av byggverk og bygningsdeler som bygningssakkyndig har observert, og som fremkommer av Forskrift til avhendingsloven. Rapporten er likevel ingen garanti for at det ikke kan finnes skjulte feil, skader og mangler. NS 3600:2018 (Teknisk tilstandsanalyse ved omsetning av bolig) har undersøkelsesnivå fra 1 til 3, der undersøkelsesnivå 1 er det laveste og baseres på visuell observasjon. Rapporten baseres på undersøkelsesnivå 1 med få unntak (våtrom og rom under terreng). I praksis betyr dette at gjennomføringen av befaringen begrenses som følger:

• Det utføres kun visuelle observasjoner på tilgjengelige flater uten fysiske inngrep (f.eks. riving).

• Flater som er skjult av snø eller på annen måte ikke er tilgjengelig eller skjult, blir ikke kontrollert. Det foretas ikke funksjonsprøving av bygningsdeler, som isolasjon, piper, ventilasjon, el. anlegg, osv.

• Det gis ingen vurdering av boligens tilbehør, hvite- og brunevarer og annet inventar. Dette gjelder også integrert tilbehør.

• Inspisering av yttertak er basert på det som er synlig, normalt på innsiden fra loftet og utvendig fra stige/bakkenivå. Befaring av tak må være sikkerhetsmessig forsvarlig for å kunne gjennomføres.

• Stikkprøvetakninger er utvalgt tilfeldig og kan innebære kontroll under overflaten med spiss redskap eller lignende.

Tilstandsrapportens avgrensninger

UTTRYKK OG DEFINISJONER

- Tilstand: Byggverkets eller bygningsdelens tekniske, funksjonelle eller estetiske status på et gitt tidspunkt.
- Symptom: Observerbart forhold som gir indikasjon på hvilken tilstand et byggverk eller en bygningsdel befinner seg i. Benyttes ved beskrivelse av avvik.
- Skadegjørere: Zoologiske eller biologiske skadegjørere, i hovedsak råte, sopp og skadedyr.
- Fuktsøk: Overflatesøk med egnet søkeutstyr (fuktindikator) eller visuelle observasjoner.
- Fuktmåling: Måling av fuktinnhold i materiale eller i bakenforliggende konstruksjon ved bruk av egnet måleutstyr (blant annet hammerlektrode og pigger).
- Utvidet fuktsøk (hulltaking): Boring av hull for inspeksjon og fuktmåling i risikoutsatte konstruksjoner, primært i tilstøtende vegger til bad, utforede kjellervegger og eventuelt i oppforede kjellergulv.
- Normal slitasjegrad: Forventet nedsliting av materiale i overflaten som er basert på enkle visuelle observasjoner. Kan vurderes sammen med bygningsdelens alder.
- Forventet gjenværende brukstid: Anslått tid et byggverk eller en del av et byggverk fortsatt vil være tjenlig for sitt formål (NS3600, Termer og definisjoner punkt 3.9)

AREALBEREGNING FOR BOENHETER

- Areal fastsettes etter Forskrift til avhendingsloven og Norsk Standard 3940 Areal- og volum-beregninger av bygninger fra 2023.
- Areal oppgis i hele kvadratmeter i rapporten, og gjelder for det tidspunkt oppmålingen fant sted.
- Bruksareal (BRA) er det måleverdige arealet som er innenfor omsluttete vegger målt i gulvhøyde (bruttoareal minus arealet som opptas av yttervegger). I tillegg til gulvhøyde gjelder regler om fri bredde for at arealet skal være måleverdig, med betydning for BRA av for eksempel loft med skråtak. BRA består av internt bruksareal (BRA-i), eksternt bruksareal (BRA-e) og innglasset balkong mv (BRA-b). Terrasse- og balkongareal (TBA) opplyses der tilstandsrapporten skal benyttes i boligomsetningen og der det er aktuelt. I tillegg kan gulvareal (GUA) og areal med lav takhøyde (ALH) opplyses sammen med BRA der det er aktuelt og en del av oppdraget. Rom skal ha atkomst og gangbart gulv for å kunne regnes som BRA/måleverdig areal.
- Arealet måles og oppgis dersom arealet oppfyller krav til måleverdighet, slik som at arealet må ha minst en bredde på 0,6m og minst en høyde på 1,9 m osv. Et rom kan være i strid med teknisk forskrift og mangle godkjenning hos kommunen for den aktuelle bruken, uten at dette får betydning for om arealet måles og oppgis i tilstandsrapporten. Når arealet måles tas det ikke hensyn til om arealet er lovlig oppført eller om bruken er lovlig, bruksendringer, lysforhold eller andre sikkerhetsmangler.
- Eiendommens markedsverdi kan ikke baseres på en rent matematisk beregning i forhold til antall kvadratmeter opplyst i rapporten. Opplysninger om areal kan altså ikke alene benyttes for beregning av eiendommens verdi.

• Rom som ligger utenfor boenheten, men som eier har påvist og/eller opplyst at tilhører boenheten, er oppmålt og inkludert i BRA-e. Det er ikke fremvist dokumentasjon på at rommet tilhører boenheten, med mindre dette er angitt særskilt. Rom utenfor boenheten kan omdisponeres av borettslaget/sameiet og dette kan påvirke boligens BRA. Vær oppmerksom på at NS 3940:2023 og eierseksjonsloven har ulik definisjon av fellesareal. Ved arealmåling gjelder NS 3940:2023 som definerer fellesareal slik: "Delen av bygning som brukes av to eller flere bruksenheter eller til bygningens forvaltning, drift eller vedlikehold.

• I en overgangsperiode skal rapporter som benyttes i boligomsetningen eller dersom det er en del av oppdraget også opplyse om fordelingen mellom P-ROM og S-ROM med utgangspunkt i definisjonene som fremkommer av veiledningen til Norsk Standard 3940 Areal- og volum-beregninger av bygninger fra 2012. Fordelingen mellom P-ROM og S-ROM er basert på veiledningen og bygningssakkyndiges eget skjønn. P-ROM er måleverdige rom som benyttes til kort eller langt opphold. S-ROM er måleverdige rom som benyttes til lagring, og tekniske rom. Bruken av et rom på befaringstidspunktet har betydning for om rommet defineres som P-ROM eller S-ROM. Dette betyr at rommet både kan være i strid med teknisk forskrift og mangle godkjenning i kommunen for den aktuelle bruken, uten at dette vil få betydning for valg av arealkategori.

• Se øvrig informasjon om areal i rapporten, Norsk Standard 3940 (2012 og 2023) og veiledningen til disse.

PERSONVERN

Norsk takst, bygningssakkyndig og takstforetaket behandler person-opplysninger som bygningssakkyndig trenger for å kunne utarbeide rapporten. Personvernerklæring med informasjon om bruk av personopplysninger og dine rettigheter finner du her [Personvernerklæring - iVerdi](#)

DELING AV PERSONOPPLYSNINGER FOR TRYGGERE BOLIGHANDEL OG MULIG RESERVASJON

Norsk takst og deres samarbeidspartnere benytter personopplysninger fra rapporten for analyse- og statistikkformål, samt utvikling og drift av produkter og tjenester for takstbransjen og andre aktører i bolig-omsetningen. Les mer om dette og hvordan du kan reservere deg på <https://www.norsktakst.no/norsk/om-norsk-takst/personvernerklaring/reservasjon/>

Vendu lager en boliganalyse basert på opplysninger fra rapporten. Les mer om dette og hvordan du kan reservere deg her: <https://samtykke.vendu.no/VN1549>

KLAGEORDNING FOR FORBRUKERE

Er du som forbruker misfornøyd med bygningssakkyndiges arbeid eller opptreden ved taksering av bolig eller fritidshus, se www.takstklagenemnd.no for mer informasjon

EGENERKLÆRINGSSKJEMA

Til orientering vil dette skjema være en del av salgsoppgaven

Meglerfirma	
Aktiv EM Gjøvik Land Toten	
Oppdragsnr.	
1209240099	
Selger 1 navn	
Heidi Iren Eng	
Gateadresse	
Smitborgvegen 121A	
Poststed	Postnr
SKREIA	2848
Er det dødsbo?	
<input checked="" type="checkbox"/> Nei <input type="checkbox"/> Ja	
Avdødes navn	
Er det salg ved fullmakt?	
<input checked="" type="checkbox"/> Nei <input type="checkbox"/> Ja	
Hjemmelshavers navn	
Har du kjennskap til eiendommen?	
<input type="checkbox"/> Nei <input checked="" type="checkbox"/> Ja	
Når kjøpte du boligen?	
År	2023
Hvor lenge har du eid boligen?	
Antall år	1
Antall måneder	2
Har du bodd i boligen siste 12 måneder?	
<input type="checkbox"/> Nei <input checked="" type="checkbox"/> Ja	
I hvilket forsikringselskap har du tegnet villa/husforsikring?	
Forsikringselskap	Tryg
Polise/avtalenr.	

Spørsmål for alle typer eiendommer

- 1 Kjenner du til om det er/har vært feil tilknyttet våtrommene, f.eks. sprekker, lekkasje, råte, lukt eller soppkader?
- Nei Ja

Initialer selger: HIE

Document reference: 1209240099

- 2 Kjenner du til om det er utført arbeid på bad/våtrom?
Svar
- 3 Kjenner du til om det er/har vært tilbakeslag av avløpsvann i sluk eller lignende?
 Nei Ja
- 4 Kjenner du til feil eller om har vært utført arbeid/kontroll på vann/avløp?
Svar
- 5 Kjenner du til om det er/har vært problemer med drenering, fuktinnslag, øvrig fukt eller fuktmerker i underetasje/kjeller?
 Nei Ja
- 6 Kjenner du til om det er/har vært utettheter i terrasse/garasje/tak/fasade?
 Nei Ja
- 7 Kjenner du til om det er/har vært problemer med ildsted/skorstein/pipe f.eks. dårlig trekk, sprekker, pålegg, fyringsforbud eller lignende?
 Nei Ja
- 8 Kjenner du til om det er/har vært f.eks. sprekker i mur, skjeve gulv eller lignende?
 Nei Ja
- 9 Kjenner du til om det er/har vært sopp/råteskader/insekter/skadedyr på eiendommen som rotter, mus, maur eller lignende?
 Nei Ja
- 10 Kjenner du til om det er/har vært skjeggkre i boligen?
 Nei Ja
- 11 Kjenner du til om det er/har vært utført arbeid på el-anlegget eller andre installasjoner (f.eks. oljetank, sentralfyr, ventilasjon)?
Svar
- 12 Kjenner du til om det er utført kontroll av el-anlegget og/eller andre installasjoner (f.eks. oljetank, sentralfyr, ventilasjon)?
 Nei Ja
- 13 Har du ladeanlegg/ladeboks for elbil i dag?
 Nei Ja
- 14 Kjenner du til om ufaglærte har utført arbeid som normalt bør utføres av faglærte, utover det som er nevnt tidligere (f.eks. drenering, murerarbeid, tømmerarbeid etc)?
 Nei Ja
- 15 Er det nedgravd oljetank på eiendommen?
 Nei Ja
- 16 Kjenner du til om det har vært utført arbeid på terrasse/garasje/tak/fasade?
Svar
- 17 Selges eiendommen med utleiedel, leilighet, hybel eller tilsvarende?
 Nei Ja
- 18 Kjenner du til om det er innredet/bruksendret/bygget ut i kjeller eller loft eller andre deler av boligen?
 Nei Ja
- 19 Kjenner du til forslag eller vedtatte reguleringsplaner, andre planer, nabovarsel eller offentlige vedtak som kan medføre endringer i bruken av eiendommen eller av dens omgivelser?
 Nei Ja
- 20 Kjenner du til om det foreligger påbud/heftelser/krav/manglende tillatelser vedrørende eiendommen?
 Nei Ja

- 21 Er det foretatt radonmåling?
 Nei Ja
- 22 Kjenner du til manglende brukstillatelse eller ferdigattest?
 Nei Ja
- 23 Kjenner du til om det foreligger skaderapporter/ tilstandsvurderinger eller utførte målinger?
 Nei Ja
- 24 Er det andre forhold av betydning ved eiendommen som kan være relevant for kjøper å vite om (f.eks. rasfare, tinglyste forhold eller private avtaler)?
 Nei Ja
- Spørsmål for bolig i sameie/borettslag/boligaksjeselskap:**
- 25 Kjenner du til om sameiet/laget/selskapet er involvert i tvister av noe slag?
 Nei Ja
- 26 Kjenner du til vedtak/forslag til vedtak om forhold vedr. eiendommen som kan medføre økte felleskostnader/økt fellesgjeld?
 Nei Ja
- 27 Kjenner du til om det er/har vært sopp/råteskader/insekter/skadedyr i sameiet/laget/selskapet (fellesareal eller i andre boliger) som rotter, mus, maur eller lignende?
 Nei Ja
- 28 Kjenner du til om det er/har vært skjeggkre i sameiet/laget/selskapet (fellesareal eller i andre boliger)?
 Nei Ja

Tilleggskommentar

Jeg bekrefter at opplysningene er gitt etter beste skjønn. Jeg er kjent med at dersom jeg har gitt ufullstendige, uriktige eller misvisende opplysninger om eiendommen, vil forsikringselskapet kunne søke hel eller delvis regress for sine utbetalinger eller redusere sitt ansvar helt eller delvis, jfr. vilkår for boligselgerforsikring punkt 7.1 og forsikringsavtaleloven kapittel 4.

Jeg er orientert om mitt mulige ansvar som selger etter avhendingsloven, eventuelt etter kjøpsloven (aksjeboliger), og om forsikringsgiver sitt boligselgerforsikringstilbud.

Jeg er klar over at avtale om forsikring er bindende. Jeg er også klar over at premietilbudet først kan påberopes når boligen er solgt (budaksept). Premietilbudet som er gitt av megler er bindende for forsikringsgiver i 6 – seks – måneder fra oppdragsinngåelse med megler.

Etter dette vil premien og forsikringsvilkårene kunne justeres. Når premietilbudet ikke lenger er bindende for forsikringselskapet må egenerklæringsskjemaet signeres på nytt og eventuelle endringer påføres. Det vil da være forsikringspremien og forsikringsvilkårene på ny signeringsdato som legges til grunn.

Det kan ikke tegnes boligselgerforsikring ved følgende salg:

- mellom ektefeller eller slektninger i rett oppstigende eller nedstignende linje, søsken, eller
- mellom personer som bor eller har bodd på boligeiendommen og/eller
- når salget skjer som ledd i sikrede næringsvirksomhet/er en næringseiendom
- etter at boligeiendommen er lagt ut for salg.
- ved salg av helårs- og fritidsbolig er det krav til at det foreligger tilstandsrapport i henhold til Forskrift til avhendingslova (tryggere bolighandel).

Forsikringselskapet kan ved skriftlig samtykke akseptere tegning av forsikring også i ovennevnte tilfeller.

Dersom forsikringselskapet ikke har gitt skriftlig samtykke, kan erstatningen bortfalle.

Ved oppgjørsoppdrag trer forsikringen i kraft når kontrakten er signert av begge parter, begrenset til siste 12 måneder før overtakelse.

Forøvrig oppfordrer selger potensielle kjøpere til å undersøke eiendommen grundig, jf avhendingsloven § 3-10 og kjøpsloven § 20 (aksjeboliger).

Gyldig forsikring forutsetter at det for helårs- og fritidsbolig foreligger tilstandsrapport som er i henhold til Forskrift til avhendingslova (tryggere bolighandel).

- Jeg ønsker boligselgerforsikring, og bekrefter å ha mottatt og lest forsikringsvilkårene og informasjonsbrosjyre til selger i forbindelse med kjøp av boligselgerforsikring. Forsikringen trer i kraft på det tidspunkt det foreligger en budaksept mellom partene, begrenset til tolv måneder før overtagelse. Ved oppgjørsoppdrag trer forsikringen i kraft når kontrakten er signert av begge parter, begrenset til siste 12 måneder før overtakelse. Jeg bekrefter med dette at eiendommen ikke er en næringseiendom, at den ikke selges som ledd i næringsvirksomhet eller mellom ektefeller eller slektninger i rett oppstigende eller nedstignende linje, søsken, eller mellom personer som bor eller har bodd på boligeiendommen. Gyldig forsikring forutsetter at det for helårs- og fritidsbolig foreligger tilstandsrapport som er i henhold til Forskrift til avhendingslova (tryggere bolighandel). Forsikringen er ugyldig dersom den tegnes i strid med forsikringsvilkårene. Jeg er innforstått med at eiendomsmegleren ikke har fullmakt til å gjøre unntak fra ovennevnte begrensninger. Jeg er oppmerksom på at 8% av total forsikringskostnader honorar til Söderberg & Partners.
- Jeg ønsker ikke boligselgerforsikring, men megler har tilbudt meg å kjøpe slik forsikring.
- Jeg kan ikke kjøpe boligselgerforsikring ihht vilkår.

Document reference: 1209240099

Document reference: 1209240099

NAME OF SIGNER	IDENTIFIER	TIME	ELECTRONIC ID
Heidi Iren Eng	e927de300335a4fb74eab4e62d8e6dab2deffd6d	25.07.2024 07:55:10 UTC	Signer authenticated by Nets One time code

- This is a PDF document digitally signed by Nets' E-Signing service.
- The document's integrity is protected by signing and sealing the contents with a certificate issued to Nets by a third party. Validating the signature confirms that the contents have not been modified since the time of signing.
- For more information about document formats, see <https://www.nets.eu/developer>

Nabolagsprofil

Smitborgvegen 121A - Nabolaget Skreia/Balke - vurdert av 22 lokalkjente

Nabolaget spesielt anbefalt for

- Familier med barn
- Etablerere
- Godt voksne



Offentlig transport

Smitborg Linje 443, 445	2 min	0.1 km
Reinsvoll stasjon Linje RE30	24 min	21.7 km
Oslo Gardermoen	1 t 3 min	

Skoler

Stange skole (1-7 kl.) 172 elever, 14 klasser	7 min	5.2 km
Hoffsvangen skole (1-7 kl.) 170 elever, 13 klasser	7 min	5.8 km
Totenviken skole (1-7 kl.) 78 elever, 5 klasser	8 min	6.3 km
Kapp skole (1-7 kl.) 252 elever, 16 klasser	10 min	7.6 km
Skreia ungdomsskole (8-10 kl.) 221 elever, 18 klasser	4 min	2.1 km
Lena-Valle vgs - avd. Valle 135 elever, 7 klasser	9 min	7.5 km
Lena-Valle vgs - avd. Lena 500 elever, 18 klasser	9 min	7.5 km

«Nærhet til skog og mark, et lite sentrum med en håndfull butikker, og gode skoler og barnehager ligger sentralt.»



Sitat fra en lokalkjent



Opplevd trygghet

Veldig trygt 93/100



Kvalitet på skolene

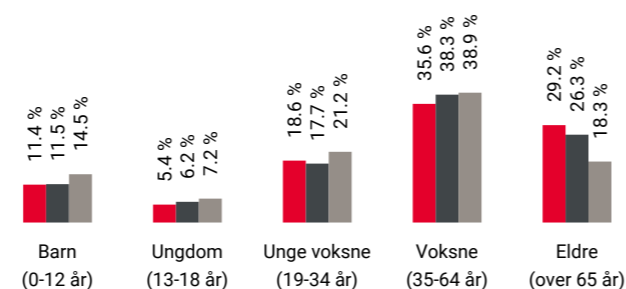
Veldig bra 81/100



Naboskapet

Godt vennskap 75/100

Aldersfordeling



Område	Personer	Husholdninger
Skreia/Balke	978	518
Skreia	2 161	1 105
Norge	5 425 412	2 654 586

Barnehager

Oliviabakken barnehage (1-5 år) 36 barn	4 min	2.3 km
Eventyråsen barnehage (0-5 år) 57 barn	7 min	5.1 km
Hoffsvangen barnehage (1-5 år) 54 barn	7 min	5.8 km

Dagligvare

Rema 1000 Skreia	25 min
Coop Extra Skreia	25 min

Primære transportmidler



1. Egen bil



2. Gående



Turmulighetene

Nærhet til skog og mark 95/100



Gateparkering

Lett 90/100



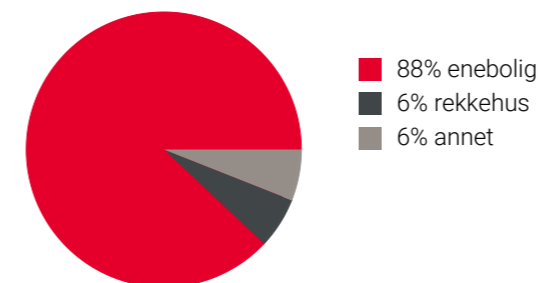
Trafikk

Lite trafikk 89/100

Sport

Smitborg skole Aktivitetshall, ballspill	2 min	0.1 km
Skreiahallen Aktivitetshall	3 min	2.2 km
Skreia Trim	4 min	
Toten Treningscenter Lena	10 min	

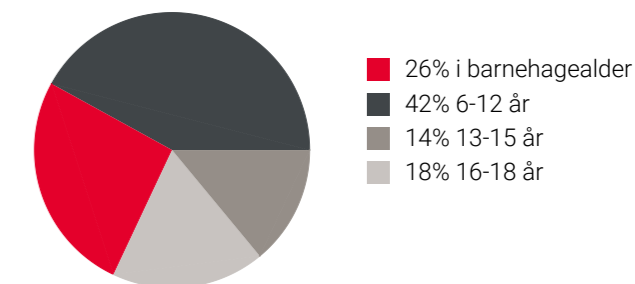
Boligmasse



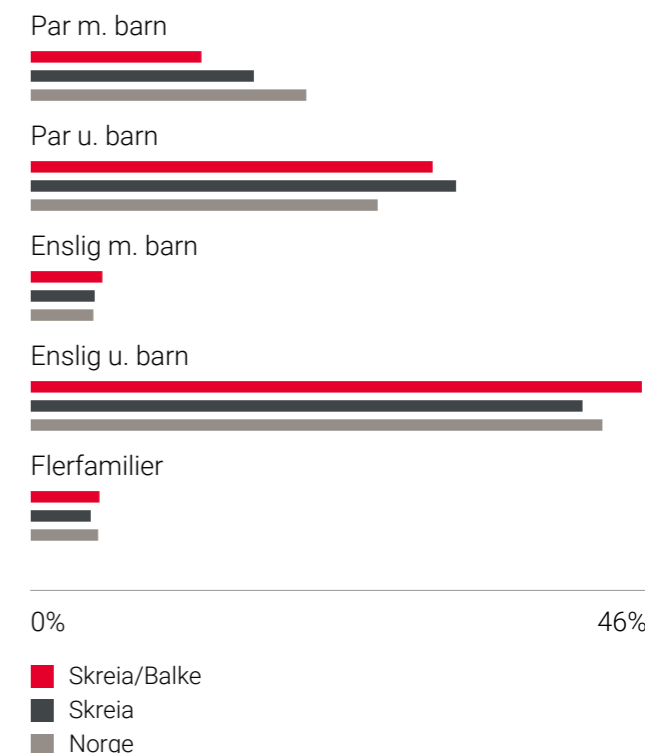
Varer/Tjenester

CC Gjøvik	25 min
Vitusapotek Skreia	25 min

Aldersfordeling barn (0-18 år)

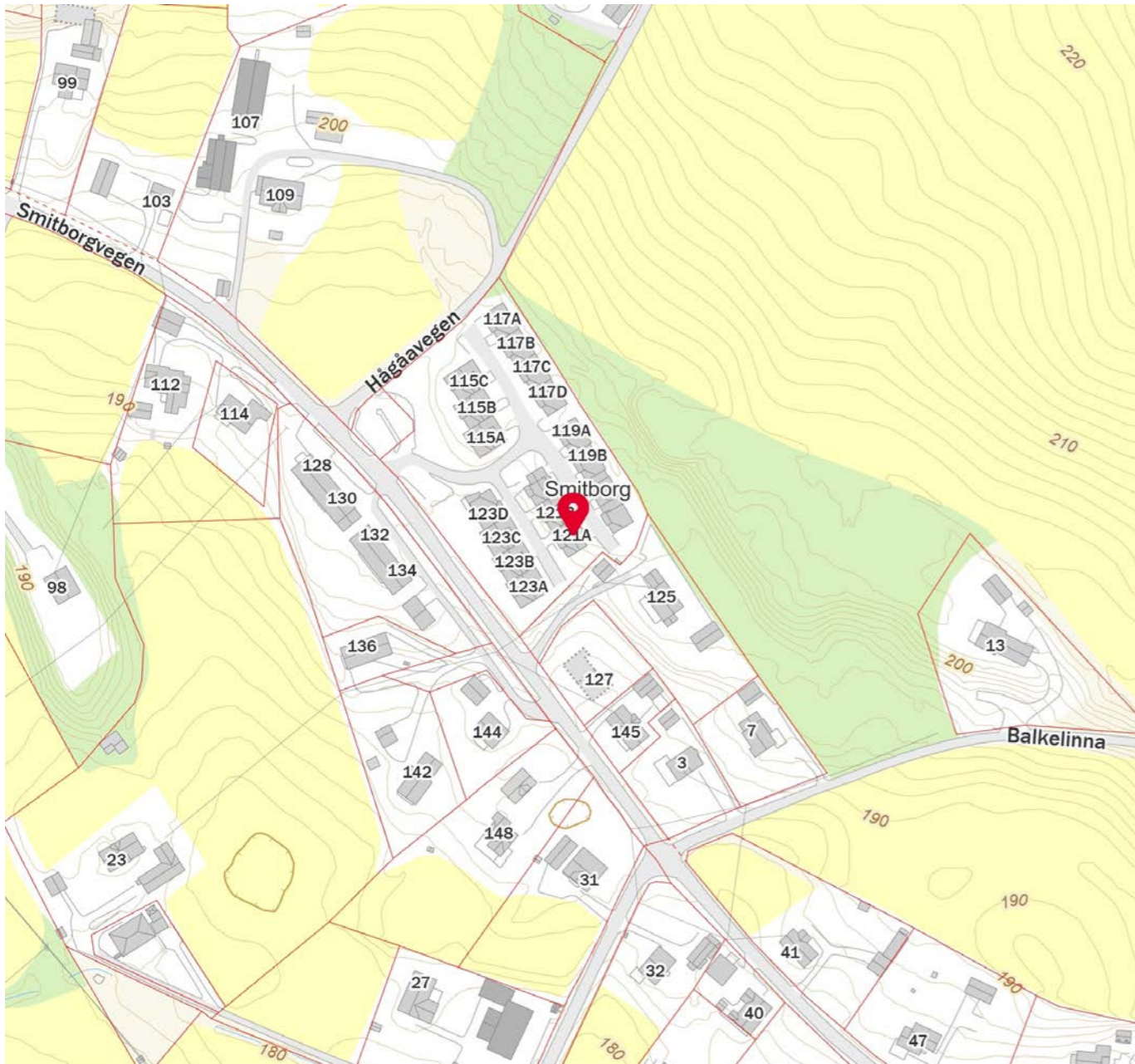
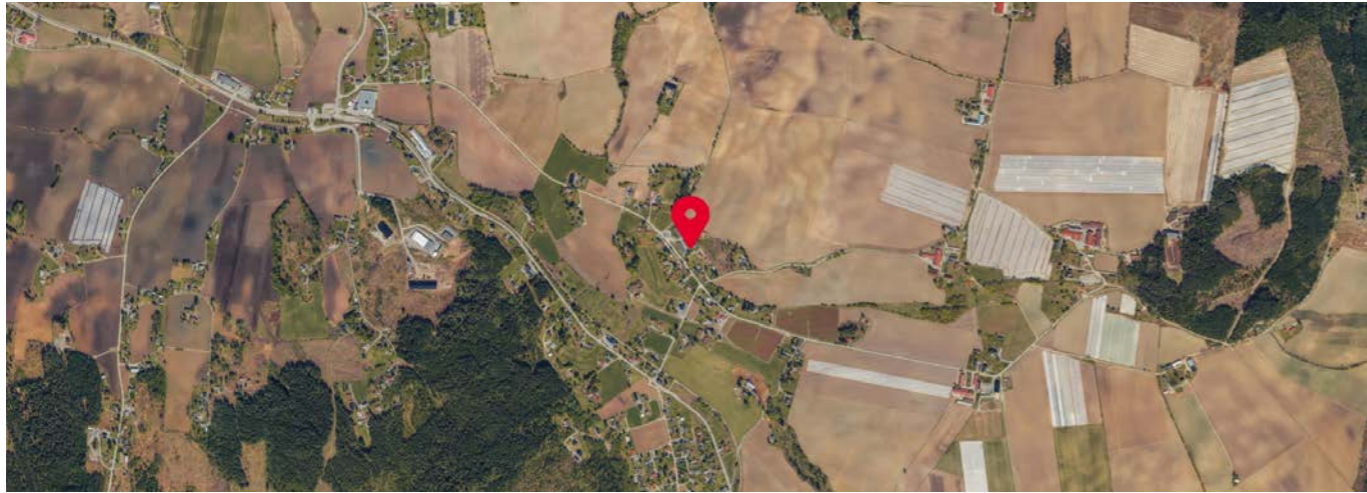


Familiesammensetning



Sivilstand

	Skreia/Balke	Skreia	Norge
Gift	39%	33%	
Ikke gift	45%	54%	
Separert	10%	9%	
Enke/Enkemann	7%	4%	



VEDTEKTER

for

Sameiet Smitborg

Organisasjonsnr. 819 756 112

Sameiet Smitborgvegen 115-123

Vedtektene er fastsatt i forbindelse med opprettelse av sameiet, sist endret på årsmøtet

9.mai 2019

1. Navn

Navn og opprettelse

Sameiets navn er Sameiet Smitborg. Sameiet er opprettet ved seksjoneringsbegjæring tinglyst 9.september 2015

Hva sameiet omfatter

Sameiet består av 18 boligseksjoner på eiendommen gnr. 60, bnr. 3 i Østre Toten kommune.

Den enkelte bruksenhet består av klart avgrensede og sammenhengene deler av bebyggelsen slik som angitt i seksjoneringsbegjæringen.

De deler av eiendommen som ikke inngår i de enkelte bruksenheter (inkludert tilleggsareal) er felles areal.

Sameiebrøkene bygger på hoveddelens BRA areal

2. Rettslig råderett

Seksjonseieren disponerer fritt over egen seksjon med tilleggsareal. Seksjonseieren kan fritt selge, pantsette og leie ut sin seksjon. De andre sameierne har likevel panterrett i seksjonen for krav mot sameieren for et beløp som svarer til folketrygdens grunnbeløp, jfr eierseksjonsloven §5 og §25

Sameiets styre skal omgående underrettes skriftlig om leietakers/kjøpers navn, samt nødvendig kontakt informasjon.

Ved eierskifte betales et eierskiftegebyr til forretningsfører for sameiet.

Ingen kan kjøpe eller på annen måte erverve flere en to boligseksjoner. Dette gjelder ikke en kreditors erverv for å redde en fordring som er sikret ved pant i en seksjon. Borettslag, staten, fylkeskommuner, kommuner samt selskaper og organisasjoner som eies eller kontrolleres av staten, en fylkeskommune eller en kommune, og som har til formål å skaffe boliger, kan erverve flere seksjoner.

Det samme gjelder institusjoner eller sammenslutninger med samfunnsnyttige formål som har til formål å skaffe boliger, eller en arbeidsgiver som skal leie ut seksjonene til sine ansatte.

Godkjenning av ny eier

Ny seksjonseier må godkjennes av styret. Godkjenning kan bare nektes dersom det foreligger saklig grunn til dette.

Nekter sameiet å godkjenne erververen som seksjonseier, må melding om dette komme frem til erververen senest 20 dager etter søknad om godkjenning kom fram til sameiet. I motsatt fall skal godkjenning regnes som gitt.

Erververen har ikke rett til å bruke seksjonen før godkjenning er gitt eller det er rettskraftig avgjort at erververen har rett til å erverve seksjonen.

Godkjenning av leietaker

En seksjonseier har rett til å leie ut sin seksjon, men leier må godkjennes av styret. Godkjenning kan bare nektes dersom det er saklig grunn til dette.

3. Seksjonseierens rett til å bruke bruksenheten og fellesarealer

Seksjonseieren har enerett til å bruke sin bruksenhet. Seksjonseieren har også rett til å bruke fellesarealene til det de er beregnet til eller vanligvis brukes til, og til annet som er i samsvar med tiden og forholdene.

Bruksenheten og fellesarealene må ikke brukes slik at andre seksjonseiere påføres skade eller ulempe på en urimelig eller unødvendig måte. Bruksenheten kan bare brukes i samsvar med formålet.

Seksjonseier har ikke rett til å foreta arbeider som påvirker/berører sameiets fellesarealer og fellesanlegg uten godkjenning fra styret/årsmøtet. Dette omfatter slikt som installasjoner på fellesarealet, som markiser o.l.

Kostnader til de- og remontering av installasjoner/utstyr nåværende eller tidligere seksjonseiere har montert, slik som sol/vindavskjerming, fliser og innglassinger, skal ved rehabilitering og andre felles tiltak belastes den seksjon installasjonen tilhører.

Ordensregler

Årsmøtet kan fastsette vanlige ordensregler for eiendommen. Se ordensregler for boligselskapet.

4. Parkering

I utgangspunktet er det avsatt to parkeringsplasser til hver enhet. I tillegg er det felles parkeringsplasser på begge sidene av innkjørsel fra Smitborgvegen. Parkeringsplasser uten fast tildeling kan tildeles eiere med behov for plass til arbeidsbil etc.

Parkeringsplassene befinner seg på sameiets fellesarealer og eies av sameierne i fellesskap. Styret kan tildele parkeringsplasser til alle seksjonseiere eller leietakere av seksjoner. Tildelingen kan av begge parter sies opp med 3 måneders varsel. Den enkelte bruker kan ikke overlate bruken av plassen til andre.

Midlertidig enerett

Dersom enkelte seksjonseiere hver for seg skal ha enerett til bruk av parkeringsplass på fellesareal må denne være midlertidig og kan maksimalt gjelde i 30 år.

Parkeringsplasser for personer med nedsatt funksjonsevne

Personer med nedsatt funksjonsevne kan kreve at styret pålegger en annen seksjonseier å bytte parkeringsplass. Bytteretten gjelder bare dersom seksjonseieren med nedsatt funksjonsevne allerede disponerer en parkeringsplass i sameiet.

Retten til å bruke en tilrettelagt plass varer så lenge dokumentert behov er til stede. Rettigheten gjelder bare parkeringsplasser som i vedtak etter plan- og bygningsloven er krevet opparbeidet til bruk av personer med nedsatt funksjonsevne. Denne vedtaksbestemmelsen kan ikke endres uten at samtlige seksjonseiere uttrykkelig sier seg enige. Kommunen har vetorett mot endringen.

Vedlikeholdsansvar

Sameiet har ansvar for vedlikehold og drift av plassene.

Ladepunkt for el-bil o.l.

En seksjonseier kan med samtykke fra styret anlegge permanent ladepunkt for elbil og ladbare hybrider i tilknytning til parkeringsplass seksjonen disponerer, eller andre steder som styret anviser. Styret kan bare nekte samtykke dersom det foreligger en saklig grunn. Lading fra direkte 16 A stikkontakt godtas ikke.

Kostnader til etablering av ladepunkt, vedlikehold og strøm dekkes av den enkelte sameier.

5. Vedlikehold

Seksjonseierens plikt til å vedlikeholde bruksenheten

Seksjonseieren skal vedlikeholde bruksenheten slik at skader på fellesarealene og andre bruksenheter forebygges, og slik at de øvrige seksjonseierne slipper ulemper. Vedlikeholdsplikten omfatter også eventuelle tilleggsdeler. Seksjonseierens vedlikeholdsplikt omfatter slik som;

- a) Inventar
- b) Utstyr, som vannklosett, varmtvannsbereder, badekar og vasker
- c) Apparater, for eksempel brannslukningsapparat
- d) Skap, benker, innvendige dører med karm
- e) Listverk, skillevegger og tapet
- f) Gulvbelegg, varmekabler, membran og sluk
- g) Vegg, gulv- og himlingsplater
- h) Rør, ledninger, sikringsskap fra og med første hovedsikring eller inntakssikring
- i) Vinduer og ytterdører
- j) Utvendig bygningsmessige endringer, valg av farge og beplantning skal godkjennes av styret

Seksjonseieren skal vedlikeholde våtrom slik at lekkasjer unngås. Dette gjelder også carport, terrasse og utvendig bod. Vedlikeholdet omfatter også nødvendig reparasjon og utskifting av det som er nevnt ovenfor, men ikke utskifting av sluk, vinduer og ytterdører. Seksjonseieren er likevel ansvarlig for utskifting av ødelagte vindusruter, med unntak av nødvendig utskifting av isolerglass.

Seksjonseiere skal rense sluk og holde avløpsrør åpne frem til fellesledningen. Dette gjelder også sluk på balkong eller lignende som ligger til bruksenheten. Seksjonseieren skal holde bruksenheten fri for insekter og skadedyr.

Vedlikeholdsplikten omfatter ikke reparasjon eller utskifting av tak, bjelkelag, bærende veggkonstruksjoner og rør eller ledninger som er bygget inn i bærende konstruksjoner. Vedlikeholdsplikten omfatter også utbedring av tilfeldige skader, for eksempel skader som er forårsaket av uvær, innbrudd eller hærverk.

Oppdager seksjonseier skade i bruksenheten som sameiet er ansvarlig for å utbedre, plikter seksjonseieren straks å sende skriftlig varsel til styret.

Etter et eierskifte har den nye seksjonseieren plikt til å utføre vedlikehold, inkludert reparasjoner og utskiftninger i henhold til denne bestemmelse. Denne plikten gjelder selv om vedlikeholdet skulle vært utført av den tidligere seksjonseieren. En seksjonseier som ikke oppfyller vedlikeholdsplikten, skal erstatte tap dette påfører andre seksjonseiere, jf. Eierseksjonsloven § 34

Sameiets plikt til å vedlikeholde og utbedre fellesarealer m.m.

Sameiet skal holde utvendige og innvendige fellesarealer, inkludert bygningen og felles installasjoner, forsvarlig ved like. Vedlikeholdet skal utføres slik at skader på fellesarealene og de enkelte bruksenhetene forebygges, og slik at seksjonseierne slipper ulemper. Vedlikeholdsplikten omfatter alt som ikke faller inn under den enkelte seksjonseierens vedlikeholdsplikt, jf. Punkt 5. Dette gjelder også maling av utvendige flater. Vedlikeholdsplikten omfatter også reparasjon og utskifting når det er nødvendig, og utbedring av tilfeldige skader.

Vedlikeholdsplikten omfatter også felles installasjoner som går gjennom bruksenheter, slik som rør, ledninger, kanaler og felles varmelegg inklusive radiatorer. Sameiet har rett til å føre nye slike installasjoner gjennom bruksenheter hvis det ikke skaper vesentlig ulempe for den aktuelle seksjonseieren. Sameiets vedlikeholdsplikt omfatter også utvendig vedlikehold av vinduer.

Sameiets vedlikeholdsplikt omfatter også slikt som utskifting av vinduer, herunder nødvendig utskifting av isolerglass, og ytterdører til boligen eller reparasjon eller utskifting av tak, bjelkelag, bærende veggkonstruksjoner, sluk, samt rør eller ledninger som er bygd inn i bærekonstruksjon med unntak av varmekabler.

Seksjonseieren skal gi sameiet adgang til bruksenheten for å vedlikeholde, installere og kontrollere felles installasjoner. Kontroll og arbeid i bruksenheter skal varsles i rimelig tid og gjennomføres slik at det ikke skaper unødvendig ulempe for seksjonseieren eller andre brukere. Et sameie som ikke oppfyller sin vedlikeholdsplikt, skal erstatte tap dette påfører seksjonseierne gjennom skader på bruksenheter, jf. Eierseksjonsloven § 5 - § 35.

6. Felleskostnader, pantessikkerhet og heftelsesform

Kostnader med eiendommen som ikke knytter seg til den enkelte bruksenhet, er felleskostnader. Felleskostnader skal fordeles mellom seksjonseierne etter sameiebrøken. Dersom særlige grunner taler for det, kan kostnadene fordeles etter nytten for den enkelte bruksenhet eller etter forbruk.

Dersom de seksjonseierne som berøres, uttrykkelig sier seg enige, kan det i vedtektene fastsettes en annen fordeling enn den som følger av første ledd.

Den enkelte seksjonseieren skal forskuddsvis hver måned betale et akontobeløp som fastsettes av seksjonseierne på årsmøtet, eller av styret, for å dekke sin andel av felleskostnadene. Akontobeløpet kan også dekke avsetning av midler til fremtidig vedlikehold, påkostninger eller andre fellestiltak på eiendommen dersom årsmøtet har vedtatt slik avsetning.

Panterett for seksjonseierens forpliktelse

De andre seksjonseierne har lovbestemt panterett i seksjonen for krav mot seksjonseieren som følger av sameieforholdet, jf. eierseksjonsloven § 5 - § 31. Pantekravet kan ikke overstige et beløp som for hver bruksenhet svarer til to ganger folketrygdens grunnbeløp på det tidspunktet tvangsdekning besluttet gjennomført. Panteretten omfatter også krav som skulle ha vært betalt etter at det har kommet inn en begjæring til namsmyndighetene om tvangsdekning.

Seksjonseierens heftelse for sameiets ansvar og forpliktelser utad

Den enkelte seksjonseier hefter for felles ansvar og forpliktelser etter sin sameiebrøk.

Pålegg om salg og fravikelse - mislighold

Mislighold

Seksjonseiers brudd på sine forpliktelser ovenfor sameiet utgjør mislighold. Som mislighold regnes blant annet manglende betaling av felleskostnader, forsømt vedlikeholdsplikt, ulovlig bruk og brudd på ordensregler.

Pålegg om salg

Hvis en seksjonseier til tross for skriftlig advarsel vesentlig misligholder sine plikter, kan styret pålegge vedkommende å selge seksjonen, jf. eierseksjonsloven § 5 - § 38. Advarselen skal opplyse om at vesentlig mislighold gir styret rett til å kreve seksjonen solgt.

Fravikelse

Hvis seksjonseierens, eller seksjonens bruker, oppførsel medfører fare for ødeleggelse eller vesentlig forringelse av eiendommen, eller seksjonseierens, eller brukers, oppførsel er til alvorlig plage eller sjenanse for eiendommens øvrige brukere, kan styret kreve fravikelse av bruksenheten etter tvangsfullbyrdsloven kapittel 13, jf. eierseksjonsloven § 39.

7. Styret og dets vedtak

Styret -sammensetning, valg, tjenestetid og vederlag

Sameiet skal ha et styre. Styret skal ha en leder. Styret skal ha 3 medlemmer, og 1 varamedlem.

Styremedlemmene tjenestegjør i to år hvis ikke årsmøtet har bestemt noe annet. Varamedlemmer velges for ett år. Styremedlem og varamedlem kan gjenvelges.

Årsmøtet velger styret med vanlig flertall av de avgitte stemmene. Styrelederen skal velges særskilt. Styret velger nestleder blant sine medlemmer.

Årsmøtet skal fastsette eventuelle vederlag til styremedlemmene for foregående styreperiode. Styret bestemmer fordelingen av vederlaget.

Styremøter

Styrelederen skal sørge for at styret møtes så ofte som det trengs. Et styremedlem eller forretningsføreren kan kreve at styret sammenkalles.

Styremøtet skal ledes av styrelederen. Er ikke styrelederen til stede, og det ikke er valgt noen nestleder, skal styret velge en møteleder.

Styret er beslutningsdyktig når mer enn halvparten av alle styremedlemmene er til stede. Beslutninger kan treffes med mer enn halvparten av de avgitte stemmene. Står stemmene likt, gjør møtelederens stemme utslaget. De som stemmer for en beslutning, må likevel utgjøre mer enn en tredjedel av alle stemmene.

Styret skal føre protokoll fra styremøtene. Alle de fremmøtte styremedlemmene skal undertegne protokollen.

Styrets oppgaver

Styret skal sørge for vedlikehold og drift av eiendommen og ellers sørge for forvaltningen av sameiets anliggender i samsvar med lov, vedtekter og beslutninger på årsmøtet.

Styrets beslutningsmyndighet

Styret skal ta alle beslutninger som ikke i loven eller vedtektene er lagt til andre organer. Beslutninger som kan tas med et vanlig flertall på årsmøtet, kan også tas av styret om ikke annet følger av lov, vedtekter eller årsmøtets beslutning i det enkelte tilfelle. Styret kan ikke ta beslutninger eller handle på en måte som er egnet til å gi noen seksjonseiere eller utenforstående en urimelig fordel på andre seksjonseieres bekostning.

Inhabilitet

Et styremedlem kan ikke delta i behandlingen eller avgjørelsen av noe spørsmål som medlemmet selv eller dennes nærstående har en fremtredende personlig eller økonomisk særinteresse i.

Styrets representasjonsadgang

Seksjonseierne forpliktes ved underskrift av to styremedlemmer i fellesskap.

Styret har rett til å representere seksjonseierne og forplikte dem med sin underskrift i saker som gjelder seksjonseiernes felles rettigheter og plikter. Dette omfatter å gjennomføre beslutninger truffet av årsmøtet eller styret, og rettigheter og plikter som ellers angår fellesareal og fast eiendom.

Styret kan også gjøre gjeldende krav seksjonseierne har mot utbyggeren dersom kravet knytter seg til mangler ved fellesarealene eller forsinket ferdigstillelse av disse.

9. Årsmøtet

Årsmøtets myndighet. Mindretallsvern

Årsmøtet har den øverste myndigheten i sameiet. Et flertall på årsmøtet kan ikke ta beslutninger som er egnet til å gi noen seksjonseiere eller utenforstående en urimelig fordel på andre seksjonseieres bekostning.

Tidspunkt for årsmøtet

Ordinært årsmøte skal holdes hvert år innen utgangen av juni. Styret skal på forhånd varsle seksjonseierne om dato for møtet og om siste frist for å innlevere saker som ønskes behandlet.

Ekstraordinært årsmøte skal holdes når styret finner det nødvendig, eller når minst to seksjonseiere som til sammen har minst ti prosent av stemmene, krever det og samtidig oppgir hvilke saker de ønsker behandlet.

Innkalling til årsmøte

Styret innkaller årsmøtet med et varsel som skal være på minst åtte og høyst tjuen dager. Styret kan om nødvendig innkalle til ekstraordinært årsmøte med kortere varsel, men varselet kan aldri være kortere enn tre dager. I begge tilfeller skal det gi skriftlig melding til forretningsføreren.

Innkallingen skjer skriftlig. Som skriftlig regnes også elektronisk kommunikasjon.

Innkallingen skal tydelig angi de sakene årsmøtet skal behandle. Skal årsmøtet kunne behandle et forslag som etter loven eller vedtektene må vedtas med minst to tredjedels flertall av de avgitte stemmene, må hovedinnholdet være angitt i innkallingen.

Saker som en seksjonseier ønsker behandlet i det ordinære årsmøtet, skal nevnes i innkallingen når styret har mottatt krav om det før fristen etter vedtektenes punkt 8

Saker årsmøtet skal behandle

Årsmøtet skal behandle de sakene som er angitt i innkallingen til møtet.

Uten hensyn til om sakene er nevnt i innkallingen, skal det ordinære årsmøtet

- a) behandle styrets eventuelle årsberetning
- b) behandle og eventuelt godkjenne styrets regnskap for foregående kalenderår
- c) velge styremedlemmer.
- d) behandle vederlag til styret

Årsberetning, regnskap og eventuell revisjonsberetning skal senest en uke før ordinært årsmøte sendes ut til alle seksjonseiere med kjent adresse. Dokumentene skal dessuten være tilgjengelige i årsmøtet.

Bortsett fra saker som skal behandles av ordinært årsmøte etter 7.5 annet ledd, kan årsmøtet bare ta beslutning om saker som er angitt i innkallingen til møtet. Hvis alle seksjonseierne er til stede på årsmøtet og stemmer for det, kan årsmøtet også ta beslutning i saker som ikke står i innkallingen. At saken ikke er nevnt i innkallingen, er ikke til hinder for at styret beslutter å innkalle til nytt årsmøte for å avgjøre forslag som er fremsatt i møtet.

Hvem som kan delta på årsmøtet

Alle seksjonseierne har rett til å delta på årsmøtet med forslags-, tale-, og stemmerett. Ektefelle, samboer eller et annet medlem av husstanden til eieren av en boligseksjon har rett til å være til stede og til å uttale seg.

Styremedlemmer, forretningsfører, revisor og leier av boligseksjon har rett til å være til stede på årsmøtet og til å uttale seg. Styreleder og forretningsfører har plikt til å være til stede med mindre det er åpenbart unødvendig, eller de har gyldig forfall.

En seksjonseier kan møte ved fullmektig. Fullmakten kan når som helst tilbakekalles. Fullmakten kan ikke angi hva fullmektigen skal stemme. Seksjonseieren har rett til å ta med en rådgiver til årsmøtet. Rådgiveren har bare rett til å uttale seg dersom et flertall på årsmøtet tillater det.

Møteledelse og protokoll

Styrelederen leder årsmøtet med mindre årsmøtet velger en annen møteleder. Møtelederen behøver ikke å være seksjonseier.

Møtelederen har ansvar for at det føres protokoll over alle saker som behandles, og alle beslutninger som tas på årsmøtet. Møtelederen og minst én seksjonseier utpekes av årsmøtet blant dem som er til stede, skal underskrive protokollen. Protokollen skal til enhver tid holdes tilgjengelig for seksjonseierne.

Beregning av flertall og opptelling av stemmer på årsmøtet

På årsmøtet har hver seksjon én stemme, og flertallet regnes etter antall stemmer. Ved opptelling av stemmer anses blanke stemmer som ikke avgitt. Står stemmene likt, avgjøres saken ved loddtrekning.

Flertallskrav ved ulike beslutninger på årsmøtet.

Beslutninger på årsmøtet tas med vanlig flertall av de avgitte stemmene hvis ikke andre flertallskrav er fastsatt i loven eller vedtektene. Vedtektene kan ikke fastsette strengere flertallskrav enn det som er fastsatt i loven.

Det kreves et flertall på minst to tredjedeler av de avgitte stemmene på årsmøtet for å ta beslutning om

- a) ombygging, påbygging eller andre endringer av bebyggelsen eller tomten som går ut over vanlig forvaltning og vedlikehold i det aktuelle sameiet
- b) omgjøring av fellesarealer til nye bruksenheter eller utvidelse av eksisterende bruksenheter
- c) salg, kjøp, utleie eller leie av fast eiendom, inkludert seksjoner i sameiet som tilhører eller skal tilhøre seksjonseierne i fellesskap, eller andre rettslige disposisjoner over fast eiendom som går ut over vanlig forvaltning
- d) samtykke til at formålet for én eller flere bruksenheter endres fra boligformål til annet formål eller omvendt
- e) samtykke til reseksjonering som nevnt i eierseksjonsloven § 20 annet ledd annet punktum.
- f) endring av vedtektene

10. Flertallskrav for særlige bomiljøtiltak

Flertallskrav for særlige bomiljøtiltak

Tiltak som har sammenheng med seksjonseierne bo- eller bruksinteresser, og som går ut over vanlig forvaltning, og som fører med seg økonomisk ansvar eller utlegg for seksjonseierne i fellesskap på mindre enn fem prosent av de årlige felleskostnadene, besluttes med vanlig flertall av de avgitte stemmene på årsmøtet. Hvis tiltaket fører med seg økonomisk ansvar eller utlegg for seksjonseierne i fellesskap på mer enn fem prosent av de årlige felleskostnadene, kreves det et flertall på minst to tredjedeler av de avgitte stemmene på årsmøtet.

Hvis tiltak etter første ledd fører med seg et samlet økonomisk ansvar eller utlegg for enkelte seksjonseiere på mer enn halvparten av folketrygdens grunnbeløp på det tidspunktet tiltaket besluttes, kan tiltaket bare gjennomføres hvis disse seksjonseierne uttrykkelig sier seg enige.

Beslutninger som krever enighet fra alle seksjonseiere

Alle seksjonseiere må, enten på årsmøtet eller på et annet tidspunkt, uttrykkelig si seg enige hvis sameiet skal kunne ta beslutning om

- salg eller bortfeste av hele eller vesentlige deler av eiendommen
- oppløsning av sameiet
- tiltak som medfører en vesentlig endring av sameiets karakter
- tiltak som går ut over seksjonseierens bo- eller bruksinteresser, uavhengig av størrelsen på kostnaden som tiltaket medfører, og uavhengig av hvor stort økonomisk ansvar eller utlegg tiltaket medfører for de enkelte seksjonseierne.

e) innføring av vedtaksbestemmelser som begrenser den rettslige disposisjonsretten over seksjonene

f) innføring av vedtaksbestemmelser om en annen fordeling av felleskostnadene enn det som følger av pkt. 5

Inhabilitet

Ingen kan delta i en avstemning om

a) et søksmål mot en selv eller ens nærstående

b) ens eget eller ens nærståendes ansvar overfor sameiet

c) et søksmål mot andre eller andres ansvar overfor sameiet dersom egen interesse i saken er vesentlig og kan stride mot sameiets interesser

d) pålegg eller krav etter eierseksjonsloven § 38 (pålegg om salg) og 39 (utkastelse) som er rettet mot en selv eller ens nærstående.

Dette gjelder også for den som opptre ved eller som fullmektig.

11) Forholdet til eierseksjonsloven

Eierseksjonsloven av 16. juni 2017 nr. 65 er ufravikelig og vil gjelde for sameiet med mindre sameiet har gjort endringer i vedtektene som loven åpner for.

Områdeanalyse

Eiendom	3442 60/3		
Utskriftsdato	09.07.2024	Antall datasett	94

VIKTIG: Fravær av treff på et datasett betyr ikke nødvendigvis at området er fritatt for risiko, men at det ikke er gjort observasjoner av det aktuelle temaet i området, eller at området ikke er kartlagt. Treff på et datasett indikerer normalt at ytterligere undersøkelser er nødvendige.

Det tas forbehold om riktigheten eller fullstendigheten av opplysningene i dette dokumentet. Det kan ikke rettes krav som følge av at disse opplysningene benyttes som grunnlag for beslutninger.

12 Berørte datasett

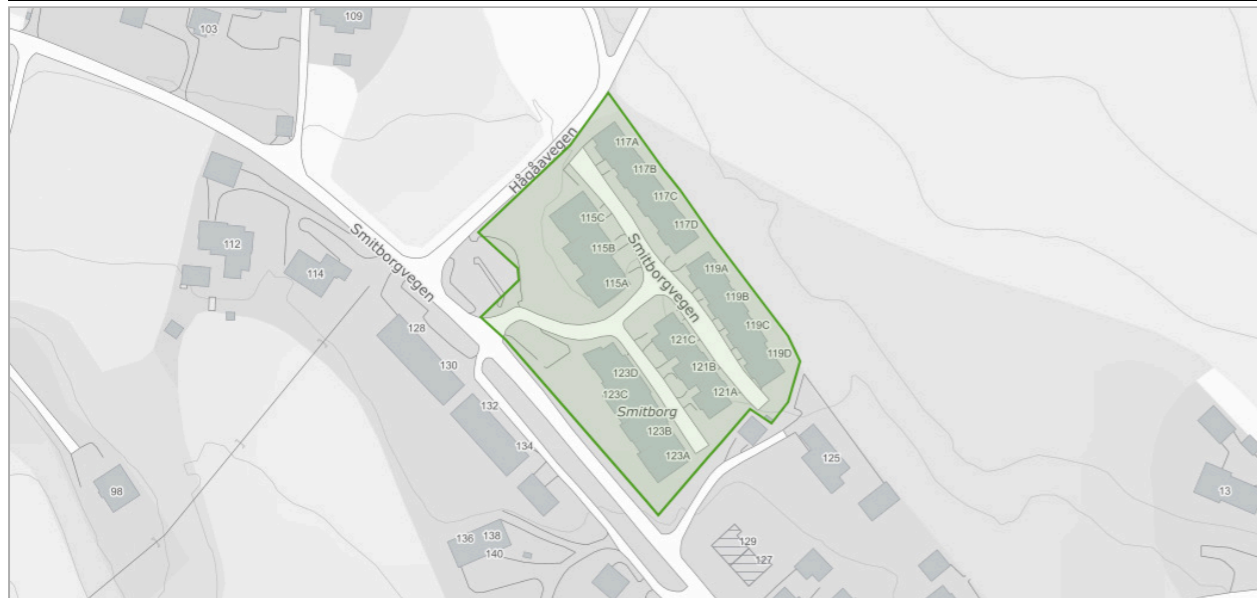
- 1 FKB Tiltak
- 1 Kulturlandskap - verdifulle
- 1 Løsmasser N50/N250
- 1 Mulighet for marin leire
- 1 Naturtyper NiN etter Miljødirektoratets instruks
- 1 Vannkraft, Utbygd og ikke utbygd
- 1 FKB-AR5
- 1 Kulturminner - Kulturmiljøer
- 1 Marin grense
- 1 Naturtyper i Norge - landskap
- 1 Radon
- 1 Veg senterlinje Elveg 2.0

82 Sjekkede, ikke berørte datasett

- 100-meter belte kyst
- Akvakulturlokaliteter
- Arter av nasjonal forvaltningsinteresse
- Byggeforbudssoner kraftledning
- Dyrkbar jord
- FKB-arealbruk
- Flom - aktsomhetsområder
- Foreslåtte naturvernområder
- Grunnvannsborehull
- Gyteområder
- Hoved- og biled, arealavgrensning
- Jord- og flomskred, aktsomhetsområder
- Kartlagte og verdsatte friluftslivsområder
- Kulturlandskap - utvalgte
- Kulturminner - Fredete bygninger
- Kulturminner - SEFRAK
- Kvikkleire
- Lufthavn - Restriksjonsplaner for Avinors lufthavner
- Markagrensa
- Naturtyper - DN-håndbok 13
- Reindrift beitehage
- Reindrift flyttlei
- Reindrift høst vinterbeite årstidbeite
- Reindrift oppsamlingsområde
- Reindrift reinbeitedistrikt
- Reindrift reindriftsanlegg
- Reindrift reinrestriksjonsområde
- Reindrift sommerbeite årstidsbeite
- Reindrift vårbeite årstidbeite
- Skredfaresoner
- Statens vegvesens kvikkleiredata
- Steinsprang - aktsomhetsområder
- Stormflo
- Støysoner Avinors lufthavner
- Støysoner for Forsvarets flyplasser
- Strategisk støykartlegging veg
- Tilgjengelighet
- Trafikkulykker
- Utvalgte naturtyper
- Verneplan for vassdrag
- Villreinområder
- Aktsomhetskart for snøskred
- Ankringsområder
- Bergrettigheter
- Dybde data
- Fiskeplasser redskap
- FKB-bane
- Flomsoner
- Forurenset grunn
- Grus og puk
- Hoved- og biled
- Inngrepsfrie naturområder
- Jordsmonn - Jordkvalitet
- Korallrev
- Kulturminner - Brannsmitteområder
- Kulturminner - Lokaliteter, Enkeltninner og Sikringssoner
- Kulturminner - Verneverdig tette trehusmiljøer
- Låssettingsplasser
- Marine Naturtyper - DN håndbok 19
- Mineralressurser - industrimineral, naturstein og metaller
- Naturvernområder
- Reindrift ekspropriasjon reinekspriasjonsområde
- Reindrift høstbeite årstidbeite
- Reindrift konvensjonsområde reinkonvensjonsområde
- Reindrift Reinavtaleområde
- Reindrift reinbeiteområde
- Reindrift reinkonvensjonsområde
- Reindrift siidaområde
- Reindrift trekklei
- Reindrift vinterbeite årstidbeite
- Skredhendelser
- Stallig sikra friluftslivsområder
- Store fjellskred
- Støykartlegging veg etter T-1442
- Støysoner for BaneNORs jernbanenett
- Støysoner for Forsvarets skyte- og øvingsfelt etter T-1442
- Tettsteder
- Trafikkmengde
- Turrutebasen
- Vannforekomster
- Vernskog
- Vindkraft

FKB Tiltak

Kilde	Geovekst	Versjon	09.07.2024
-------	----------	---------	------------



Om datasettet

FKB-Tiltak skal inneholde informasjon om områder der det skjer utbygging som fanges opp gjennom saksbehandling i kommunen eller andre offentlige myndigheter.

Tegnforklaring

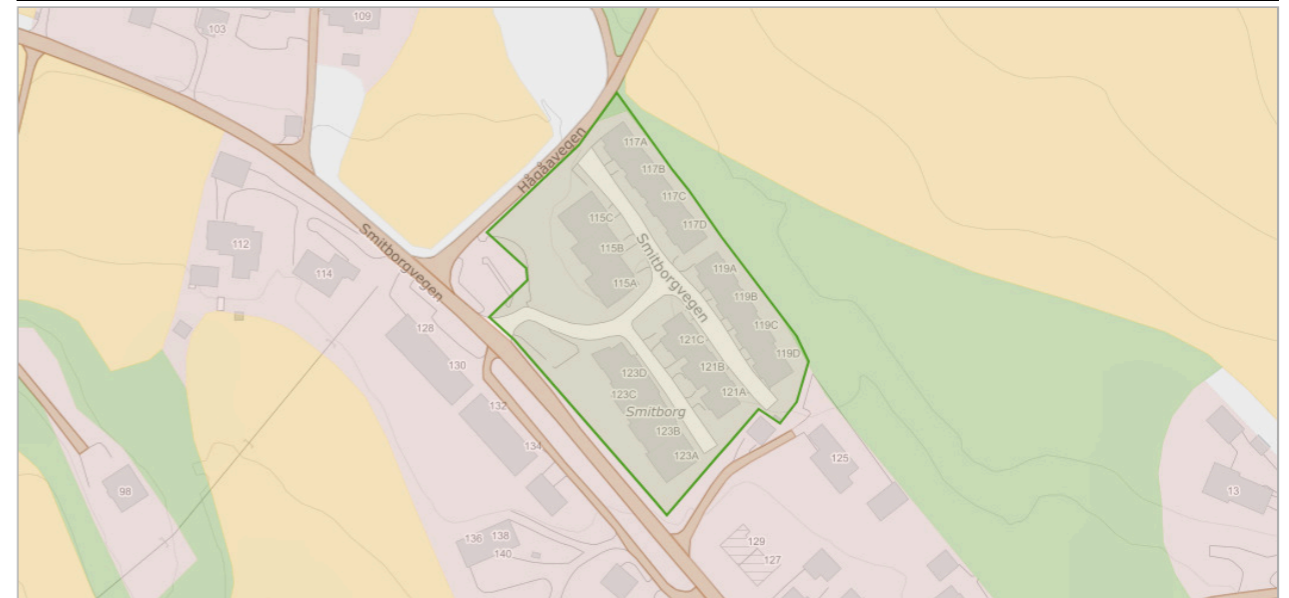


Objekter

Objekttype	Behandlingsstatus	Saksreferanse	Bygningsnummer	Tiltakstype	Antall
BygningTiltak	godkjent	201600101	300568457	nybygg	2
BygningTiltak	godkjent	201600101	300568452	nybygg	2
BygningTiltak	godkjent	201600101	300568460	nybygg	2
BygningTiltak	godkjent	201400308	300472695	nybygg	2
BygningTiltak	godkjent	201600101	300568509	nybygg	2
BygningTiltak	godkjent	201600101	300568500	nybygg	2
BygningTiltak	godkjent	201400308	300472707	nybygg	2
BygningTiltak	godkjent	201400308	300472642	nybygg	2
SamferdselTiltak	godkjent	-	-	-	1
BygningTiltak	godkjent	201400308	300472724	nybygg	1
BygningTiltak	godkjent	201400308	300472725	nybygg	1
BygningTiltak	godkjent	201600101	300568466	nybygg	1
BygningTiltak	godkjent	201400308	300472726	nybygg	1

FKB-AR5

Kilde	Geovekst	Versjon	09.07.2024
-------	----------	---------	------------



Om datasettet

FKB-AR5 beskriver Norges arealressurser i målestokk 1:5 000. AR5 vil danne grunnlag for videre ajourhold av detaljert arealressursinformasjon. AR5 er et flatedekkende datasett som er velegnet for analyseformål og kartframstillinger.

Tegnforklaring

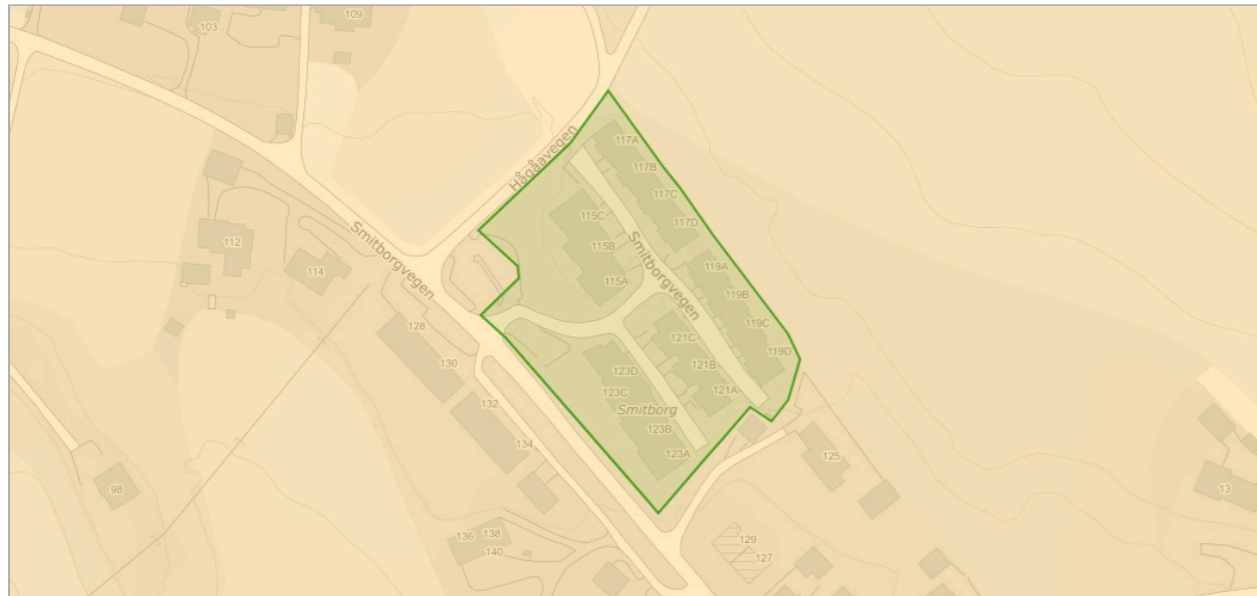


Objekter

Arealtype	Grunnforhold	Skogbonitet	Treslag
Bebyggd	Ikke relevant	Ikke relevant	Ikke relevant
Samferdsel	Ikke relevant	Ikke relevant	Ikke relevant
Skog	Jorddekt	Høy	Barskog

Kulturlandskap - verdifulle

Kilde	Miljødirektoratet	Versjon	08.07.2024
-------	-------------------	---------	------------



Om datasettet

Datasettet viser forvaltningsmessig høyt prioriterte kulturlandskapsområder med både biologiske og kulturhistoriske verdier. Datasettet omfatter blant annet de høgest prioriterte områdene i Nasjonal registrering av verdifulle kulturlandskap, og utgjør 10-30 områder i hvert fylke, totalt ca. 300 områder i landet. Datasettet er ajourført pr. september 2011, og vil bli fortløpende komplettert i Naturbase. Datasettet inneholder utvalgte opplysninger fra et separat fagsystem for kulturlandskap som forvaltes av Fylkesmannen. Nærmere opplysninger kan fås derfra. Formål: Stadig mer av kulturlandskapet i Norge er i ferd med å gro igjen eller endre karakter av andre årsaker. Datasettet gir en oversikt over de områdene det er viktig å prioritere med tanke på tiltak for å opprettholde eller forbedre tilstanden.

Tegnforklaring

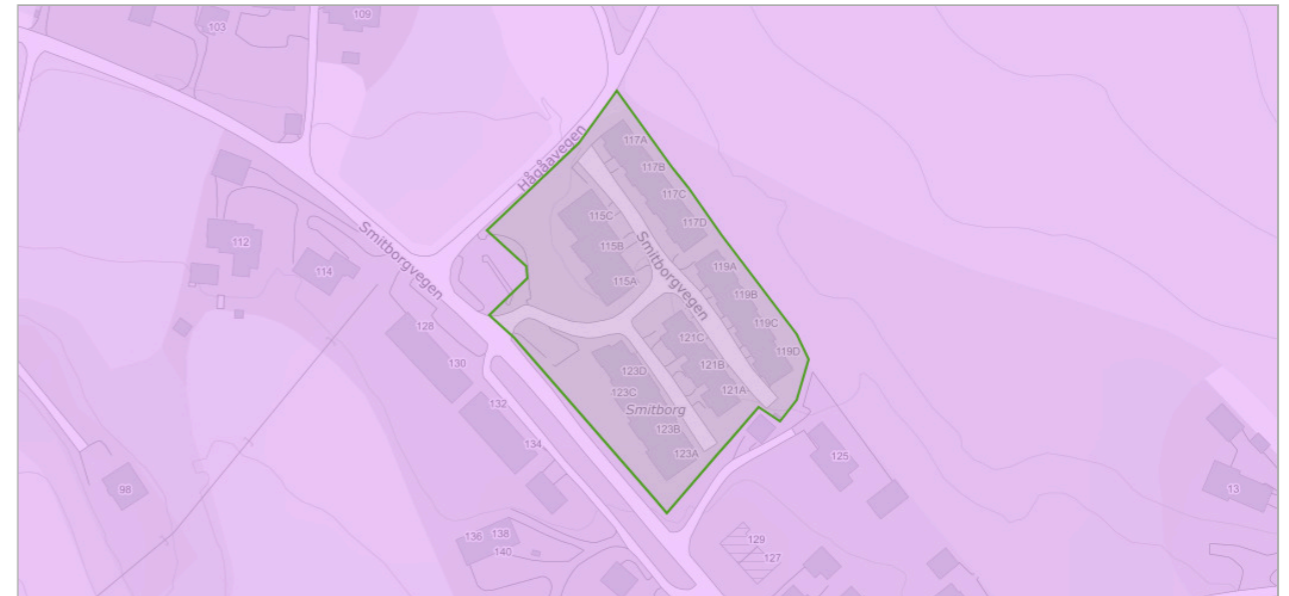
Verdifullt kulturlandskap
Kulturlandskap - verdifulle

Objekter

Navn	Faktaark
Balke - Lillo	Faktaark (pdf) (https://faktaark.naturbase.no?id=KF00000027)

Kulturminner - Kulturmiljøer

Kilde	Riksantikvaren	Versjon	08.07.2024
-------	----------------	---------	------------



Om datasettet

Fredete kulturmiljøer er nasjonalt viktige kulturmiljøer som Riksantikvaren har fredet etter kulturminnelovens § 20. Disse har like sterkt vern som andre fredete kulturminner. Et freda kulturmiljø er et område der kulturminner inngår som del av en større helhet eller sammenheng. Et freda kulturmiljø kan bli freda av Kongen for å bevare området sin kulturhistoriske verdi. "I fredningsvedtak etter første ledd kan Kongen forby eller på annen måte regulere enhver virksomhet og ferdsel i fredningsområdet som er egnet til å motvirke formålet med fredningen. Det samme gjelder fradeling eller bortfeste av grunn til virksomhet som nevnt i første punktum." Kulturmiljø og landskap av nasjonal interesse er et kunnskapsgrunnlag som skal sikre bærekraftig forvaltning av kulturmiljø i byer og tettsteder, og i landskap av nasjonal interesse. Områdene får ikke et formelt vern. Plan- og bygningsloven er det viktigste verktøyet for å ta vare på kulturmiljø og landskap av nasjonal interesse. Hensynet til kulturmiljø og landskap av nasjonal interesse bør tas på alle nivå i den kommunale planleggingen. Endret arealbruk eller større tiltak som i vesentlig grad er i konflikt med verdier som søkes bevart, kan danne grunnlag for innsigelse. Verdensarvområder er kulturmiljøer som står på UNESCOs liste over verneverdige kulturmiljøer. Riksantikvaren foreslår kandidater til listen som anses som internasjonalt viktige kulturmiljøer.

Tegnforklaring

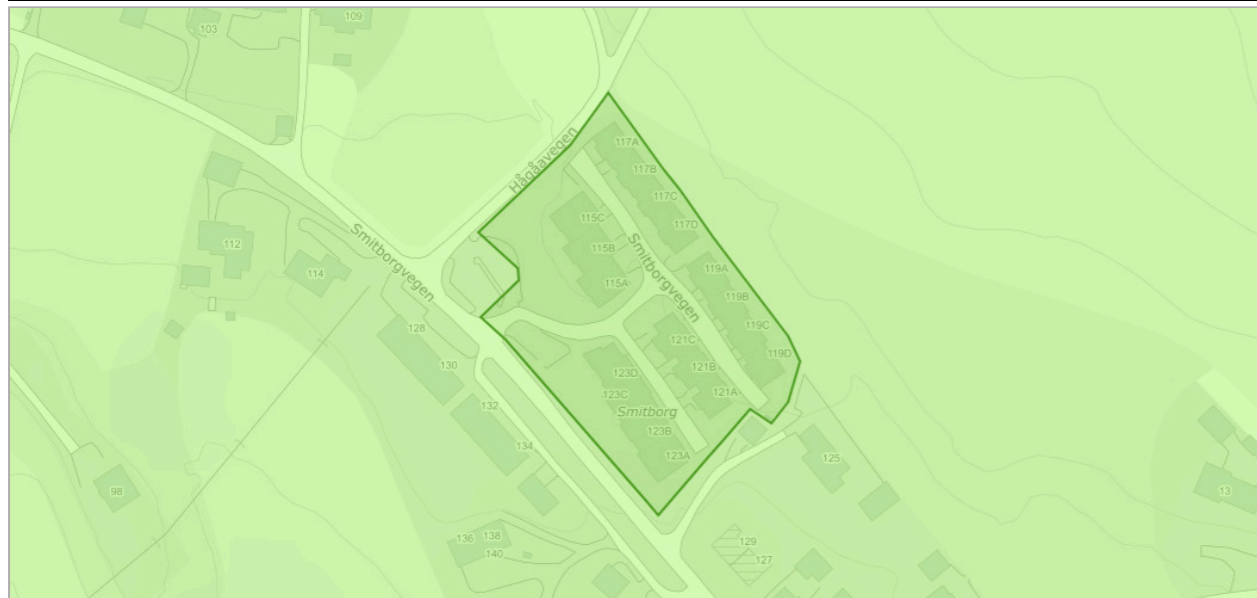
Kulturmiljøer
Kulturmiljøer

Objekter

Navn	Vernetype	Kategori
Balke - Lillo og Kapp 1	-	M-KULA

Løsmasser N50/N250

Kilde	Norges geologiske undersøkelse	Versjon	12.03.2024
-------	--------------------------------	---------	------------



Om datasettet

Datagrunnlaget for tema jordarter er basert på innholdet i kvartærgeologiske kart (løsmassekart), som foreligger analogt i flere målestokker (hovedsaklig M 1:50.000). Kartene er konvertert til digital form ved hjelp av skanning og vektorisering. I første omgang er kun flatene og formelementer (linjer) etablert som digitale datasett. Senere vil også punktinformasjonen bli tilgjengelig. Temakoder og egenskaper følger i hovedsak SOSI-standard, versjon 4.0. I egenskapstabellen til kartet er det gitt opplysninger om jordartstype, og med utgangspunkt i jordartenes egenskaper er det utviklet avledede tema. Dette kan være infiltrasjonsegenskaper og grunnvannspotensiale. Forholdene ligger også til rette for senere å utvikle tema av interesse for avfallsdeponering, grunnforhold og telefare. De avledede temaene må ikke oppfattes som absolutte, men er kun retningsgivende. Lokale forhold og variasjoner vil kunne medvirke til at avledningen burde være annerledes enn oppgitt. Lokale undersøkelser anbefales derfor før tiltak basert på avledningen settes i verk.

Tegnforklaring

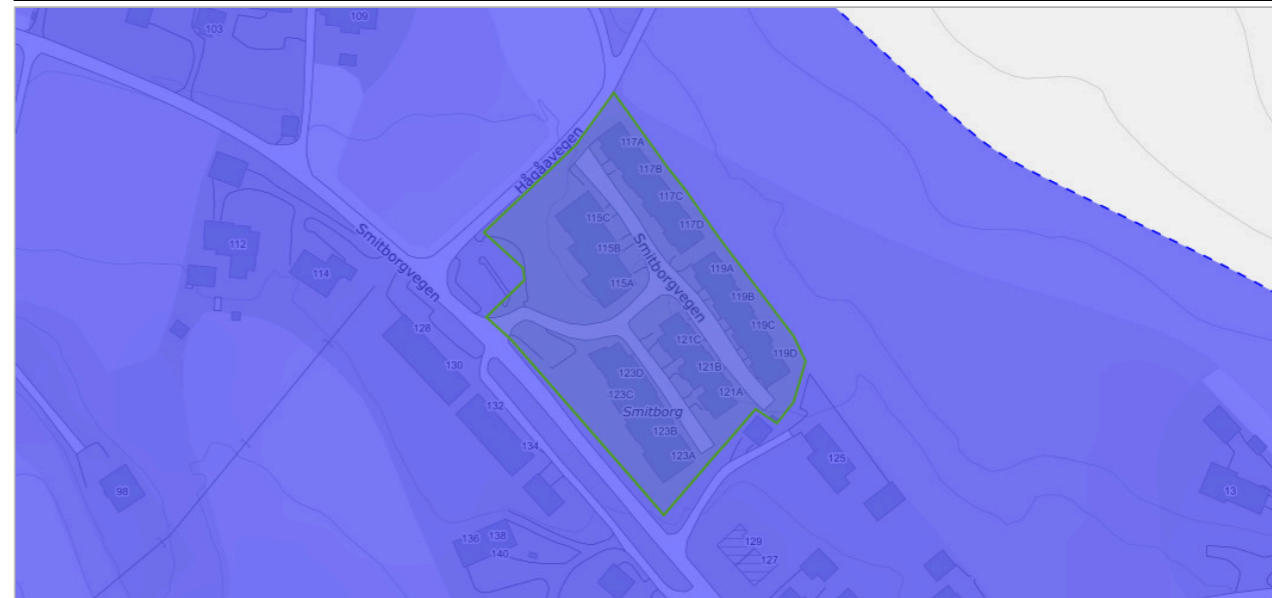
Løsmasser N50/N250
Tykk morene

Objekter

Løsmasstype	Infiltrasjonsegenskap	Grunnvann
Morenemateriale, sammenhengende dekke, stedvis med stor mektighet	Middels egnet	Begrenset grunnvannspotensial

Marin grense

Kilde	Norges geologiske undersøkelse	Versjon	08.07.2024
-------	--------------------------------	---------	------------



Om datasettet

Marin grense angir det høyeste nivået som havet nådde etter siste istid. Marin grense angir dermed det høyest mulige nivået for marine sedimenter (hav- og fjordavsetninger) som er hevet til tørt land. Dataene består av punktregistreringer, linjer samt polygoner. Linjer og polygoner er modellert fra punktene og en 10 m høydemodell.

Tegnforklaring

Marin grense flate
Marin grense flate

Mulighet for marin leire

Kilde	Norges geologiske undersøkelse	Versjon	08.07.2024
-------	--------------------------------	---------	------------



Om datasettet

Mulighet for marin leire er basert på løsmassekart i ulik målestokk og datasett for marin grense. Løsmasstyper under marin grense er klassifisert etter muligheten for å finne marin leire og kan grovt sett inndeles i seks klasser. Karttjenesten 'Mulighet for marin leire' er opprettet som en hjelp til å lese et kvartærgeologisk kart. Datasettet kan brukes til overordnet "screening" av store områder mht mulig forekomst av marin leire. Andre type data kan bidra til å verifisere om hvorvidt marin leire er tilstede eller ikke, for eksempel grunnboringsdata.

Tegnforklaring

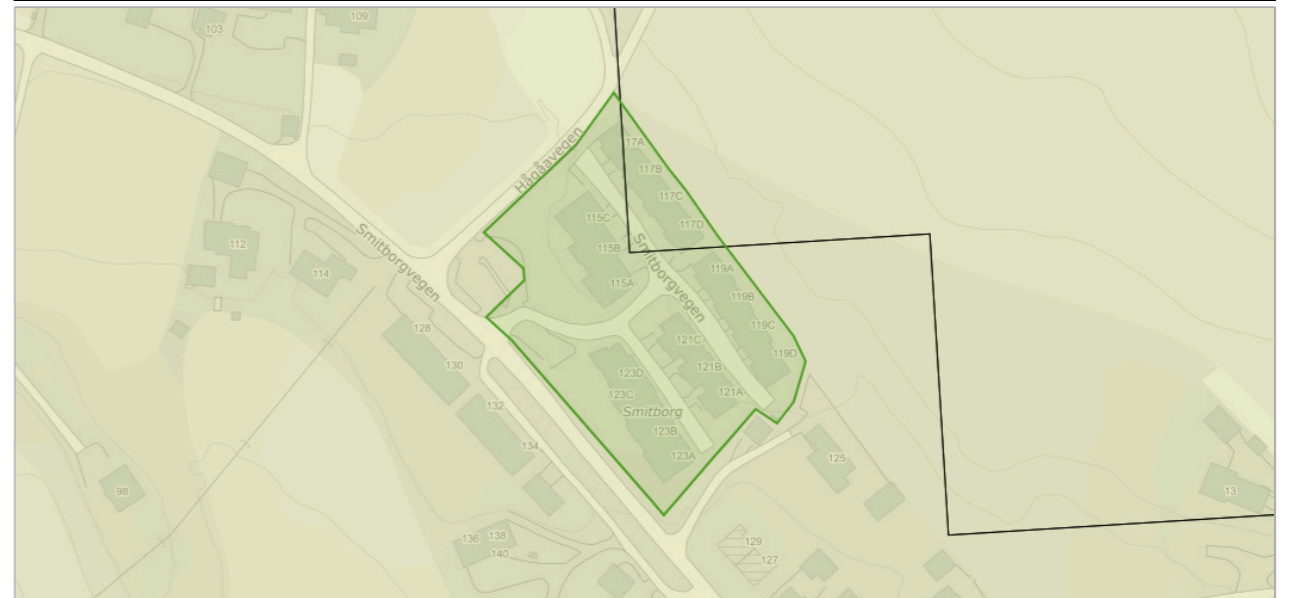
Mulighet for marin leire
Liten

Objekter

Mulig marin leire	Løsmasstype
liten	Morenemateriale, sammenhengende dekke, stedvis med stor mektighet

Naturtyper i Norge - landskap

Kilde	Artsdatabanken	Versjon	08.07.2024
-------	----------------	---------	------------



Om datasettet

NiN landskap er et system for beskrivelse av landskapsmessig variasjon som forholder seg til definisjonene i den europeiske landskapskonvensjonen og i naturmangfoldloven. NiN landskap er en del av Artsdatabanken sitt typesystem «Natur i Norge (NiN)». Kartleggingsmetodikken er utviklet for Nordland fylke, og standarden er utviklet etter et pilotprosjekt i Nordland fylke. Systemet inneholder standardisert metodikk for avgrensning og typeinndeling av landskap. Landskapsnivået i NiN er tilpasset kartlegging i målestokk 1:50 000. Landskapstypeinndelingen i NiN omfatter alle landskap fra naturlandskap, via jordbrukslandskap til bylandskapet. På grunnlag av digitale terrengformanalyser er det laget standardiserte kriterier for inndeling i hovedtyper og grupper av hovedtyper, som fanger opp variasjonen i landskapet på grov skala. Videre er det utarbeidet en typeinndeling for å adressere landskapsvariasjon i finere skala basert på variasjon i landskapets innhold og egenskaper. Variasjon i landskapet langs ti gradienter danner grunnlag for denne inndelingen.

Tegnforklaring

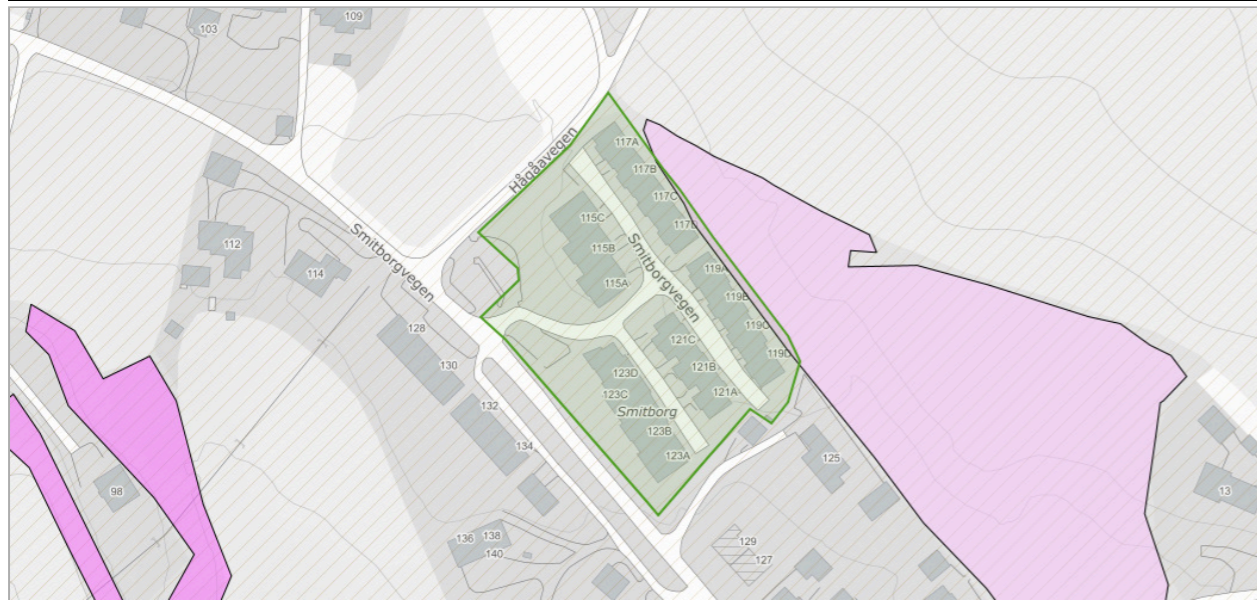
Innland - ås og fjellandskap
Innland - ås og fjellandskap

Objekter

Objekttype	Kode	Landskapstype
innland_aas_fjellandskap	LA-TI-I-A	Slakt til småkupert ås- og fjellandskap under skoggrensen med bebygde områder og jordbruksdominans
innland_aas_fjellandskap	LA-TI-I-A	Grunne daler i ås- og fjellandskap under skoggrensen med tett bebyggelse og jordbruksdominans

Naturtyper NiN etter Miljødirektoratets instruks

Kilde	Miljødirektoratet	Versjon	08.07.2024
-------	-------------------	---------	------------



Dekningsområde

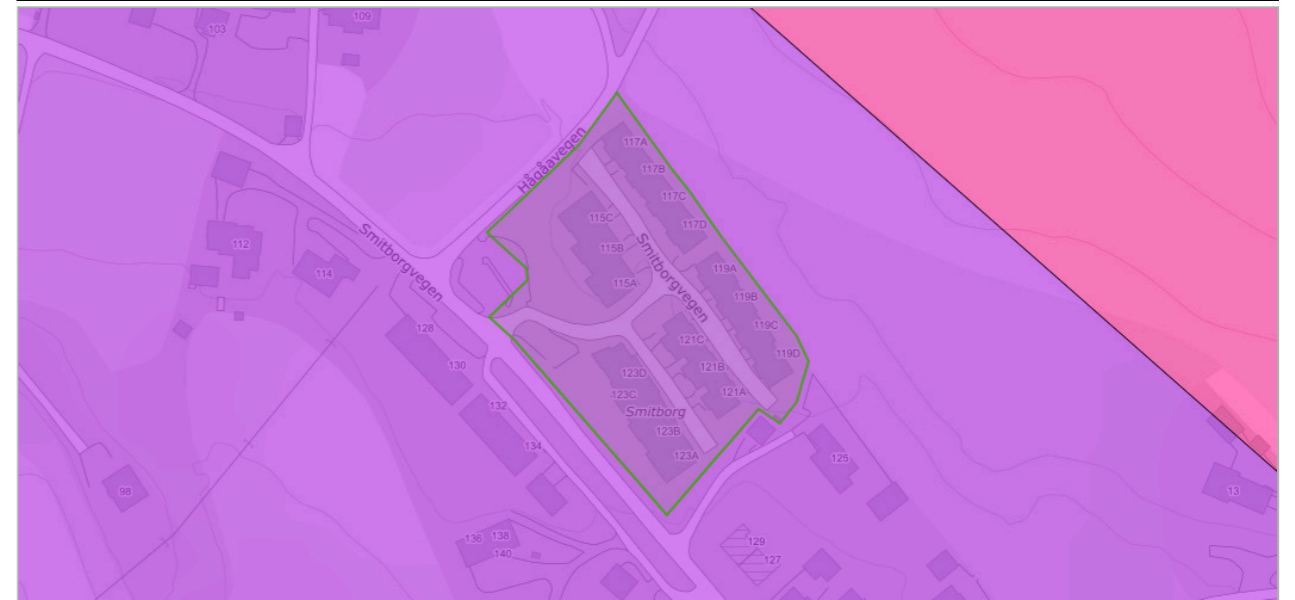
Navn	Kartlegger	År
Jordbruksbygdene i Østre T	Dokkadeltaet Nasjonale Våtmarkssenter AS	2018

Naturtyper

Objekttype	Naturtype	Tilstand	Usikkerhet	Link
Svært lav lokalitetskvalitet	Lågurfuruskog	sværtRedusert	Nei	Link (https://nin-faktaark.miljodirektoratet.no/naturtyper?id=NINFP1810024681)

Radon

Kilde	Norges geologiske undersøkelse	Versjon	15.06.2020
-------	--------------------------------	---------	------------



Om datasettet

Datasettet viser hvilke områder i Norge som trolig er mer radonutsatt enn andre. Datasettet er basert på geologi og inneluftmålinger av radon. Inneluftmålinger er fra NRPA sin nasjonale database, og geologi er fra NGU sine berggrunns- og løsmassedatabaser. Berggrunnsdata er av målestokk 1:250.000 og løsmassedata er av varierende målestokk, fra 1:50.000 til 1:1000.000. Inneluftmålinger er brukt til å identifisere områder med forhøyd aktsomhet for radon. De er også brukt til å kjennetegne geologi i forhold til aktsomhet for radon, og denne kunnskapen er overført til områder hvor det finnes ingen eller få inneluftmålinger. Der hvor et område er klassifisert som «høy aktsomhet» er det beregnet at minst 20% av boligene har radonkonsentrasjoner over 200 Bq/m³, med 70% statistisk sikkerhet. Der hvor et område er klassifisert som «middels til lav aktsomhet» er det beregnet at opp til 20% av boligene har radonkonsentrasjoner over 200 Bq/m³, med 70% statistisk sikkerhet. Der hvor det ikke er nok data, eller hvor det ikke er nok statistisk sikkerhet for å beregne aktsomhet for radon, er områder klassifisert som «usikker aktsomhet». Alunskifer er tilknyttet forhøyde radonkonsentrasjoner. Områder hvor det finnes alunskifer er klassifisert som «særlig høy aktsomhet». Med å overføre kunnskap fra områder med inneluftmålinger til områder uten inneluftmålinger, er det antatt at radonegenskaper av en geologitype er det samme i hele landet. I praksis kan det forventes noe variasjon i radonegenskaper i polygoner av den samme geologitypen. I tillegg kan det forventes variasjon i radonegenskaper innenfor et polygon.

Tegnforklaring

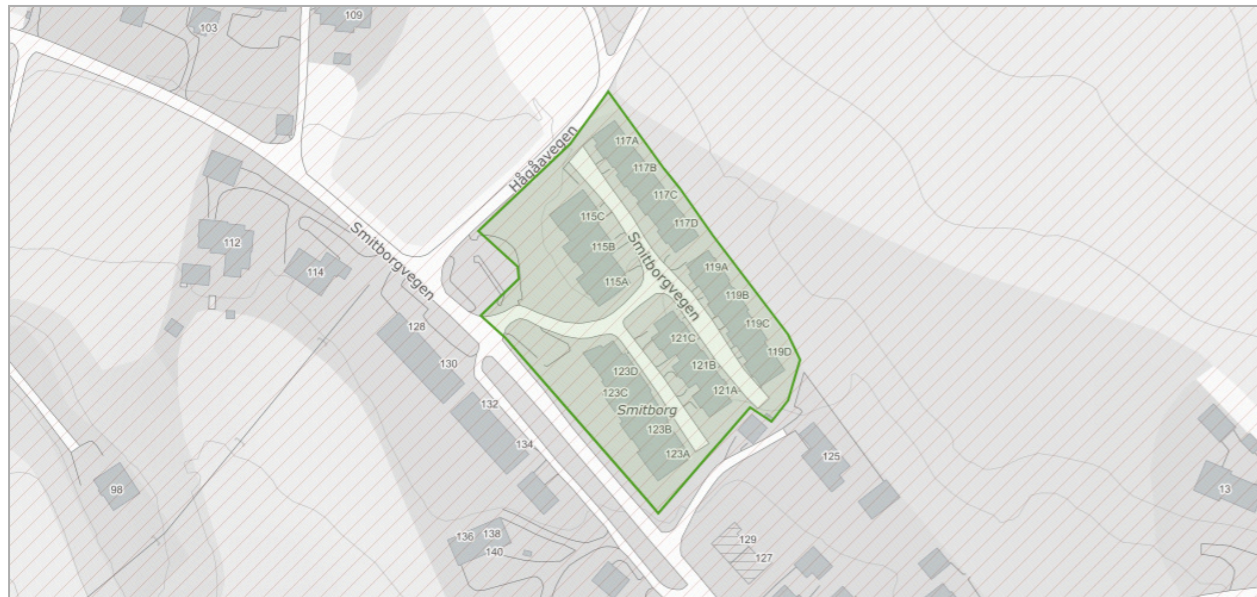
Radon aktsomhetsområde
■ Høy
■ Særlig høy

Objekter

Aktsomhetsgrad
Særlig Høy

Vannkraft, Utbygd og ikke utbygd

Kilde	Norges vassdrags- og energidirektorat	Versjon	08.07.2024
-------	---------------------------------------	---------	------------



Om datasettet

Før et vannkraftprosjekt kan søke konsesjon må det være avklart i forhold til Samlet plan. Prosjekter som tidligere har vært behandlet i Samlet plan kan søke konsesjon dersom det er plassert i kategori I. Prosjekter som er plassert i kategori II kan ikke søke konsesjon nå, men kan søke om å flytte prosjektet til kategori I på grunnlag av redusert konflikt eller at lokal motstand er opphørt. Miljøverndepartementet delegerte i 1995 ansvaret for den administrative driften av Samlet plan til Direktoratet for naturforvaltning. Avgjørelser innen Samlet plan gjøres av Miljødirektoratet i samråd med NVE. NVE har ansvar for den teknisk/økonomiske vurderingen av prosjektet og Fylkesmannen uttaler seg angående allmenne interesser.

Tegnforklaring

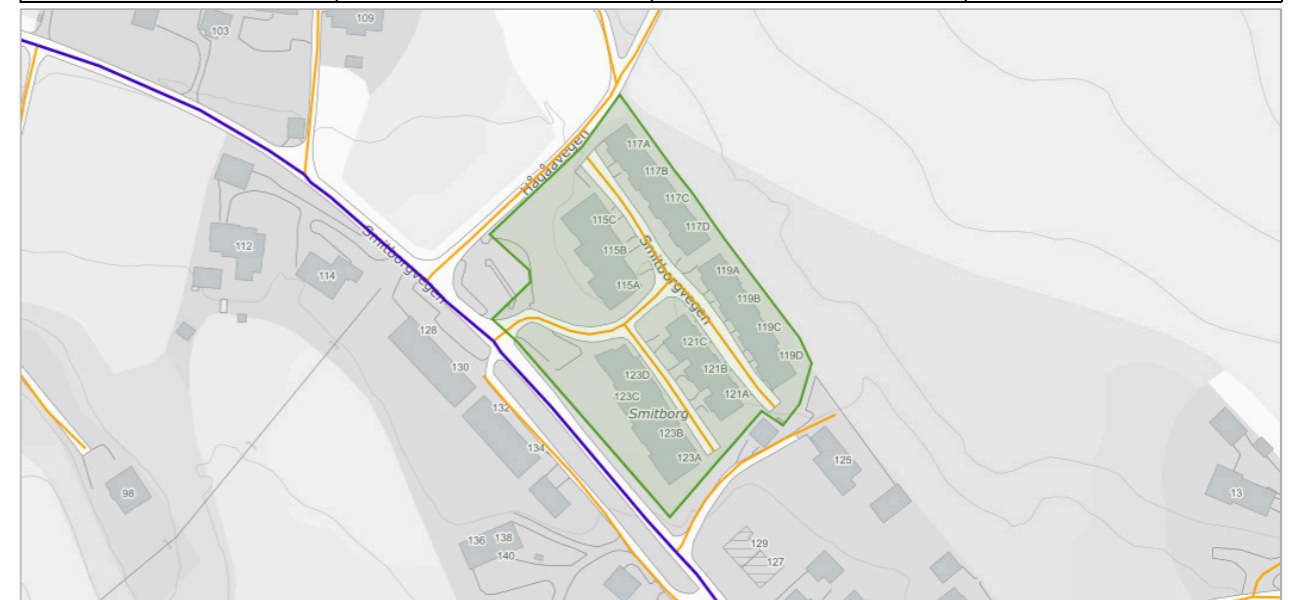


Delfelt vannkraft

Delfeltnavn	Kraftverknavn
MJØSA	Rånåsfoss

Veg senterlinje Elveg 2.0

Kilde	kartverket	Versjon	05.07.2024
-------	------------	---------	------------



Om datasettet

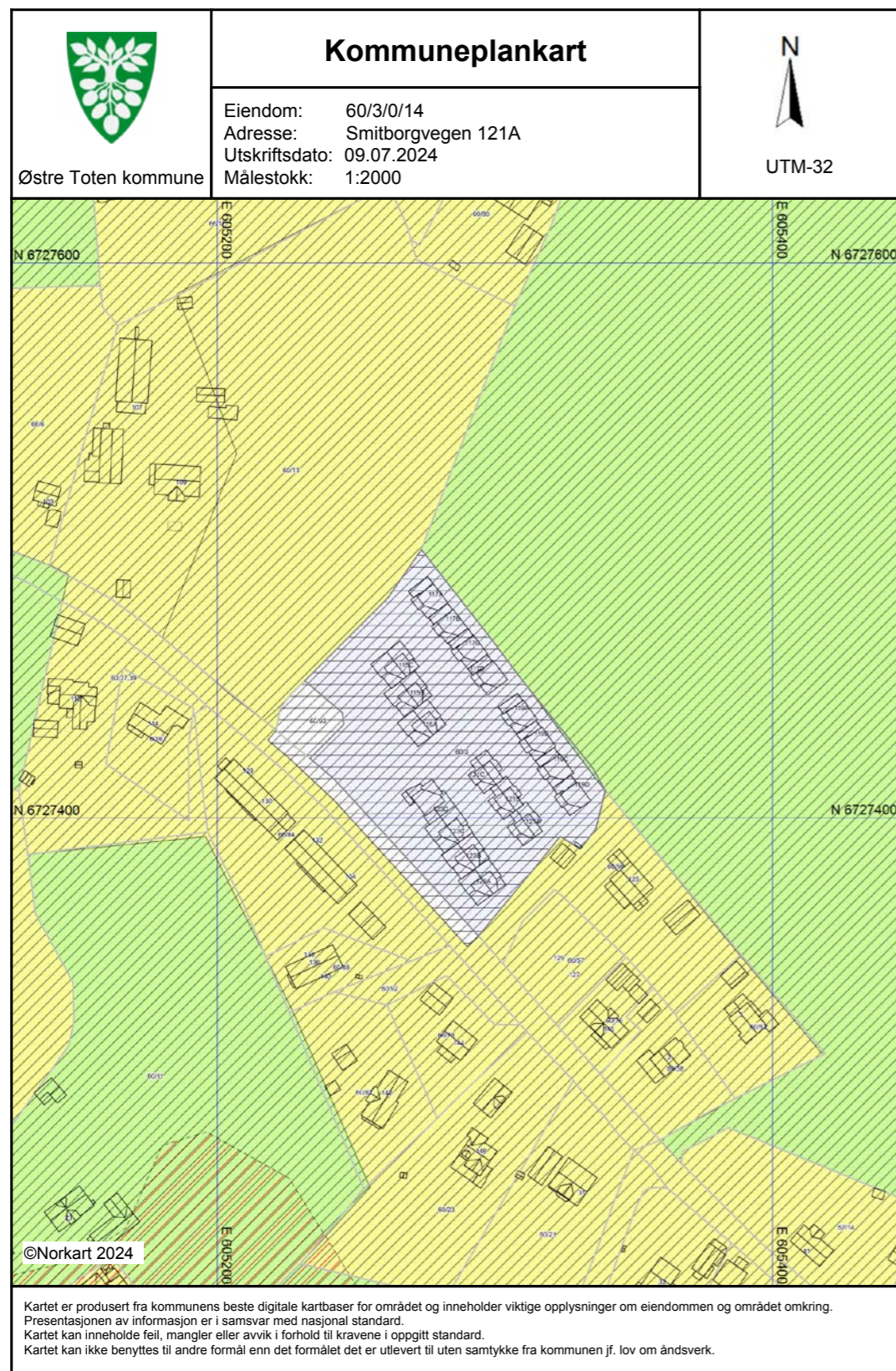
Elveg 2.0 er et vegnettdatasett som omfatter alle kjørbare veier som er lengre enn 50 meter, eller del av et nettverk, samt gang- og sykkelveger og sykkelveger representert som veglenkegeometri. Fortau, gangveger og gangfelt som tidligere fantes i FKB-TraktorvegSti, skal også bli en del av Elveg 2.0, disse blir lagt til i løpet av 2021. I tillegg inneholder datasettet adresseinformasjon (som gir mulighet for kobling til matrikkelen og andre registre), fartsgrenser, trafikreguleringer, trafikkrestriksjoner og vegklasser, alle representert som lineært refererte objekter. Veglenkens attributter er tematisert etter typeveg, vegkategori og vegfase. Lineært refererte objekter er enkeltstående objekter med lineære referanser til veglenken. Elveg 2.0 er en eksport fra Nasjonal vegdatabank (NVDB) og ajourholdes av Statens vegvesen og Kartverket. Dette er et nytt produkt, så ikke nøl med å ta kontakt hvis det er spørsmål rundt Elveg 2.0. Datasettet egner seg godt til bilnavigasjon, transportplanlegging, transportoptimalisering, ruteplanlegging, samfunnsplanlegging, adressering, vedlikehold og drift og kartfremstilling i både stor og liten målestokk.

Tegnforklaring

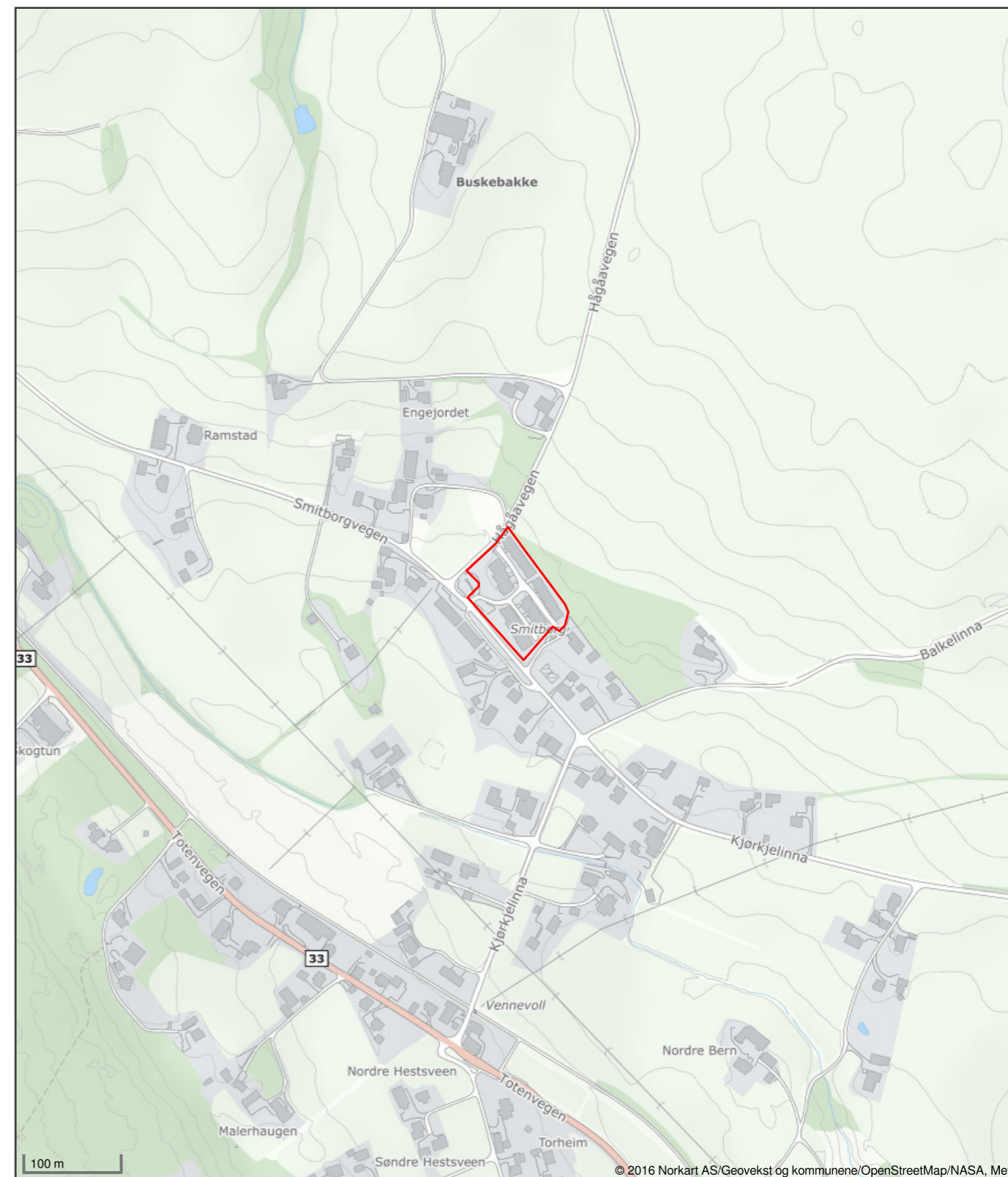


Objekter

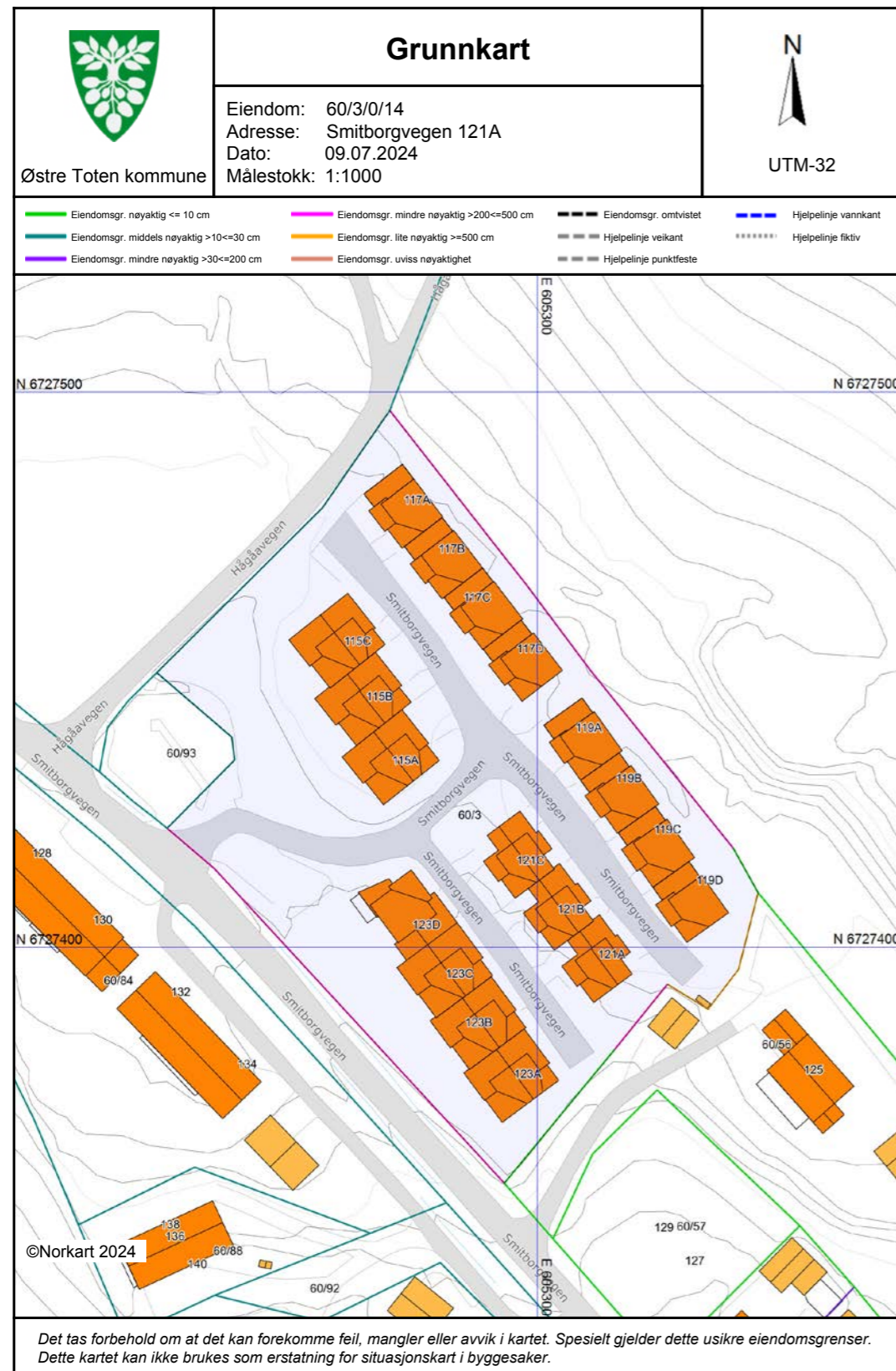
Objekttype	Vegkategori	Vegnummer	Antall
veglenke	P	2110	6



Oversiktskart for eiendom 3442 - 60/3//



Det tas forbehold om riktigheten eller fullstendigheten av opplysningene i dette dokumentet. Det kan ikke rettes krav som følge av at disse opplysningene benyttes som grunnlag for beslutninger.



OVERSIKT OVER LØSØRE OG TILBEHØR TIL EIENDOMMEN

Oversikten er utarbeidet av Norges Eiendomsmeglerforbund, Eiendom Norge og Advokatforeningens Eiendomsmeglingsgruppe, og er gjeldende fra 1. januar 2020.

Generelt

Lov om avhending av fast eiendom (avhendingslova/avhl.) av 3. juli 1992 regulerer kjøper og selgers rettigheter og plikter ved overdragelse av fast eiendom og andeler i borettslag.

I henhold til avhl. § 3-4 skal eiendommen, når annet ikke er avtalt, overdras med innredninger og utstyr som etter lov, forskrift eller annet offentlig vedtak skal følge med. Det samme gjelder varig innredning og utstyr som enten er fastmontert eller er særskilt tilpasset bygningen, jf. avhl. § 3-5. Loven inneholder ingen detaljert oversikt over hva som omfattes av «innredning og utstyr», og over hva som skal regnes som «fastmontert eller særskilt tilpasset».

Partene kan fritt avtale hva som skal følge med eiendommen ved salg. Bransjens liste over løsøre og tilbehør som skal følge med eiendommen, er en del av avtalen mellom kjøper og selger dersom ikke annet er opplyst i salgsoppgaven, kjøper har tatt forbehold i bud eller avtale på annen måte er inngått. Der intet annet er avtalt, vil løsøre og tilbehør medfølge slik dette fremkommer av avhl. § 3-4 og § 3-5 og denne oversikt.

Produkter og installasjoner som medfølger overdras uten noen form for garantier, utover eventuell gjenværende leverandørgaranti.

Dersom det er noe i nedenstående liste som ikke finnes på eiendommen, vil det heller ikke medfølge.

1. HVITEVARER medfølger der dette er spesielt angitt i salgsoppgaven.
2. HELDEKKENDE TEPPER følger med uansett festemåte.
3. VARMEKILDER, slik som ovner, kaminer, peiser, varmpumper og panelovner, følger med uansett festemåte. Frittstående biopeiser/varmeovner og terrassevarmere medfølger ikke. Det følger ikke med varmekilder i rom som ikke har vegg- eller fastmonterte varmekilder på visning.
4. TV, RADIO OG MUSIKKANLEGG. TV-antennene og fellesanlegg for TV, herunder parabolantenne, og tuner/dekoder/tv-boks medfølger der dette eies av selger. Veggmontert TV/flatskjerm med tilhørende festeordning samt musikkanlegg følger ikke med (se også punkt 12).
5. BADEROMSINNREDNING/UTSTYR. Badekar, dusjkabinett, dusjvegger, alle fastmonterte speil og hyller, fastmonterte glass- og håndkleholdere, herunder håndklevarmere samt baderomsinnredning, medfølger.
6. GARDEROBESKAP medfølger, selv om disse er løse. Fastmonterte garderobehyller og knagger medfølger. Innredning i garderobeskap, for eksempel løse eller fastmonterte trådkurver, hyller, stenger og lignende, medfølger.

7. KJØKKENINNREDNING medfølger, herunder også åpne, fastmonterte hyller og løs eller fastmontert kjøkkenøy.

8. MARKISER, PERSIENNER og annen type innvendig og utvendig solskjerming, gardinoppheng, lamellgardiner og liftgardiner medfølger.

9. AVTREKKSIVIFTER av alle slag, samt fastmonterte aircondition/ventilasjonsanlegg, medfølger.

10. SENTRALSTØVSUGER medfølger med komplett anlegg, herunder slange, munnstykke mm.

11. LYSKILDER. Kupler, lysstoffarmatur, fastmonterte "spotlights", oppheng og skinner med spotlights samt utelys og hagebelysning medfølger. Vegglamper, krokhangte lamper, lysekroner, prismelamper og lignende som er koblet til sukkerbit eller stikkontakt følger likevel ikke med.

12. INSTALLERTE SMARTHUSLØSNINGER med sentral som styrer lys, varme, lyd o.l., samt tilhørende trådløse enheter som brytere, sensorer, kameraer, integrerte høyttalere el. medfølger. Enkle lysstyringssystem f.eks. med en sentral som kun styrer lyspærer eller smartpærer montert i sokkel medfølger likevel ikke.

13. UTVENDIGE SØPPELKASSER og eventuelt holder/hus til disse medfølger.

14. POSTKASSE medfølger.

15. UTENDØRS INNRETNINGER slik som flaggstang, fastmontert tørkestativ, samt andre faste utearrangementer som f.eks. badestamp, boblekar/jacuzzi og liknende utendørs kar, lekestue, lekestativ, utepeis, fastmontert trommel til vannslange, medfølger. Guidekabel/avgrensingskabel til robotgressklipper medfølger, men robotgressklipper og ladestasjon for denne medfølger ikke.

16. FASTMONTERT VEGGLADER/LADESTASJON TIL EL-BIL medfølger uavhengig av hvor laderen er montert.

17. SOLCELLEANLEGG med tilhørende teknisk infrastruktur medfølger.

18. GASSBEHOLDER til gasskomfyr og gasspeis medfølger.

19. BRANNSTIGE, BRANNTAU, feiestige og lignende medfølger der dette er påbudt. Løse stiger medfølger ikke.

20. BRANNSLUKNINGSAPPARAT, BRANNSLANGE og RØYKVARSLER medfølger der dette er påbudt. Det er eier og brukers plikt til å se til at utstyret forefinnes på enhver eiendom. Hvis annet ikke er uttrykkelig avtalt, skal dette derfor alltid følge med ved salg av eiendom.

21. SAMTLIGE NØKLER til eiendommen som selger er i besittelse av skal overleveres kjøper på overtakelsen, herunder nøkler til eventuelle boder, uthus, garasjeportåpner e.l. Låses boder, uthus e.l. med hengelås, skal lås og nøkler til disse medfølge.

22. GARASJEHYLLER, bodhyller, lagringshyller og oppheng til bildekk medfølger såfremt de er fastmontert.

Planter, busker og trær som er plantet på tomten, eller fastmonterte kasser og lignende er en del av eiendommen og medfølger i handelen.

HELP Boligkjøperforsikring

Boligkjøperforsikring

- Advokathjelp ved boligkjøpet og i 5 år fremover.
- Er kjøpers motvekt til selgers boligselgerforsikring.
- Gir deg advokathjelp hele veien til rettskraftig dom, om nødvendig.

Boligkjøperforsikring PLUS

- Advokathjelp ved boligkjøpet og i 5 år fremover.
- Er kjøpers motvekt til selgers boligselgerforsikring.
- Gir deg advokathjelp hele veien til rettskraftig dom, om nødvendig.
- Advokathjelp i de viktigste rettsområdene i privatlivet.

PLUS gir boligeiere sterkt rabattert advokathjelp. Be om råd eller hjelp i retten når du trenger det fra Norges viktigste advokatmiljø for privatpersoner.

PLUS kan bare tegnes samtidig med boligkjøperforsikringen, og koster kun kr 2 800 i tillegg. PLUS fornyes årlig - om du ønsker det.

Borettslag/aksjeleilighet:	Kr 7 200
Selveierleilighet/rekkehus:	Kr 10 400
Ene-/tomannsbolig, tomt:	Kr 15 100

Rettsområder du får hjelp med

Samboeravtale, ektepakt og arv

Forbrukerkjøp og håndverkertjenester

Utleie og naboforhold

Tomtefeste, veirett og andre servitutter

Plan- og bygningsrett

Skatt ved oppussing, utleie og eiendomssalg

Tilgang til digitale juridiske avtaler via Min side

“Vi unner ingen å stå alene”

Rett skal være rett. For alle.



Boligkjøperforsikring tegnes hos eiendomsmegler senest ved kontraktsignering og gir rett til advokathjelp inntil 5 år etter overtakelse. Forsikringen betales som del av oppgjøret ved boligkjøpet. PLUS-dekningen fornyes årlig ved faktura fra HELP.

Egenandel kr 4 000 påløper ved takst, tvist eller 10 timer advokatbistand, avhengig av hva som kommer først. Meglerforetaket mottar kr 4 200/4 600/5 000 i kostnadsgodtgjørelse, avhengig av boligtype, samt et tillegg på kr 1 000 ved salg av PLUS.

Vi tar forbehold om pris- og vilkårsendringer. Hvis premien ikke er innbetalt ved overtakelse, vil avtalen bli kansellert. For fullstendig informasjon om dekning og vilkår, se help.no

Har du spørsmål? Kontakt HELP på help.no/minside, telefon 22 99 99 99 eller epost post@help.no



Rett skal være rett. For alle.



Forts. Viktige endringer i avhendingsloven

Viktige endringer i avhendingsloven

Den 1. januar 2022 ble avhendingsloven endret på viktige punkter for både kjøper og selger. Samtidig fikk vi en ny forskrift som regulerer jobben en takstmann skal gjøre. Den nye forskriften stiller strengere krav til tilstandsrapportene som er en viktig del av kontrakten ved boligsalg. HELP, landets største advokatmiljø for boligkjøpere, har laget en kort innføring i de nye reglene.

Forbudt å selge bolig "som den er"

Du har kanskje hørt at de fleste brukte boliger har vært solgt «som de er»? Dette forbeholdet innebar at selger fraskrev seg ansvar for skjulte feil og mangler. Det var bare hvis selger hadde holdt tilbake eller gitt uriktig informasjon, eller hvis boligen var i vesentlig dårligere stand at kjøper kunne nå frem med et krav mot selger.

Fra 1. januar 2022 kan ikke selger lenger ta generelle forbehold av «som den er»-typen. Dette betyr at når vi da skal vurdere om en bolig har en mangel, må vi vurdere grundig hva som fremgår av kjøpsavtalen. Med kjøpsavtalen menes alle dokumenter og opplysninger som tilbys før kjøpet, også FINN-annonsen og alle vedleggene til salgsoppgaven. Hvis kjøpsavtalen ikke gir et klart svar (av typen "Det følger egen parkeringsplass med leiligheten" eller "Badet er renoverert av fagfolk"), må vi vurdere hva kjøper kan forvente basert på blant annet eiendommens synlige tilstand, alder, opplysningene som er gitt ved salget, feilenes art, karakter og omfang.

Egenandel

Avhendingsloven har også fått en ny bestemmelse om egenandel. Egenandelen slår først inn når det er påvist at eiendommen har en mangel. Når det er et avvik fra kontrakten som utgjør en mangel, skal oppgjøret reduseres med 10 000 kroner, uavhengig av om utbedringskostnadene er høye eller lave. Dette innebærer blant annet at kjøper ikke kan rette krav mot selger hvis det koster mindre enn 10 000 kroner å utbedre mangelen.

Selv om utbedringskostnadene er høye, kan det likevel tenkes at feil ved boligen ikke utgjør mangler etter loven. Dette avhenger av hva som er avtalt mellom partene, og hva kjøper kan forvente basert på de momentene vi har nevnt over.

Nytt om tilstandsrapporter

Tidligere ble det ikke stilt noen konkrete krav til hva en tilstandsrapport skulle inneholde og hvordan den skulle se ut. Dette hadde som konsekvens at tilstandsrapportene varierte i innhold og kvalitet. I den nye forskriften til avhendingsloven stilles det en rekke krav for at en tilstandsrapport skal regnes som godkjent.



Opplysningene i tilstandsrapporten skal gis på en forbrukervennlig måte, og det er beskrevet hva takstmannen skal vurdere og hvordan noen av undersøkelsene skal gjennomføres.

Vi har tro på at kjøpere nå vil få bedre informasjon i forkant av salget og dermed et bedre beslutningsgrunnlag.

Kjøpers undersøkelsesplikt lovfestes

Avhendingsloven har også fått en regel om undersøkelsesplikt for kjøper. Regelen tydeliggjør at kjøperen skal anses å kjenne til forhold som er tydelig beskrevet i tilstandsrapporten eller annen relevant salgsdokumentasjon. Det fremgår av loven at kjøperen ikke kan klage på avvik hvis disse er tydelig beskrevet i salgsdokumentasjonen, uavhengig av om kjøperen faktisk har satt seg inn i denne.

Det er derfor svært viktig at kjøper setter seg godt inn i alle dokumenter og opplysninger som tilbys i forkant av kjøpet. Hvis det er noe du ikke forstår, anbefaler vi at du stiller spørsmål til selger og/eller eiendomsmegler. Dersom det er gitt motstridende opplysninger i salgsdokumentene, må du undersøke hvilke av opplysningene som er korrekte, og eventuelt ta forbehold dersom motstriden ikke avklares. Du kan ikke velge å holde deg til den opplysningen du liker best.

Arealavvik

Avhendingsloven har også fått en ny bestemmelse om arealavvik innendørs. Helt kort betyr endringen at eiendommen har en mangel hvis opplysningene om størrelse i salgsdokumentene ikke er riktig. Det er en forutsetning at avviket utgjør mer enn 2 % og minst én kvadratmeter, og at selgeren ikke godtgjør at opplysningene ikke har hatt betydning for kjøperen.

Viktig for kjøper å være klar over

Advokatene i HELP er fornøyde med regelendringer som bidrar til at kjøper får bedre informasjon. Dette kan redusere antall konflikter i etterkant av boligkjøpet.

Selv om selgers ansvar nå har blitt utvidet, er det ikke slik at alle feil er mangler etter avhendingsloven. Det er påregnelig med noen feil ved boligen på grunn av alder, slitasje, osv., og det som er opplyst ved salget, er naturligvis ikke mangler. Jo eldre boligen er, desto vanligere er det å avdekke feil. Det er svært viktig å lese salgsoppgaven nøye. Hvis det er gitt konkrete risikopplysninger om bestemte bygningsdeler, er det påregnelig å måtte utbedre disse og denne kostnaden må kjøper dekke selv.

Hvis du har boligkjøperforsikring hos HELP, vil våre advokater hjelpe deg med å vurdere om du kan rette et krav mot selger/selgers boligselgerforsikringsselskap. Dersom det er sannsynlig at du vil nå frem med et krav, forfølger vi saken for deg til den er løst.



For eiendommen:

Adresse: Smitborgvegen 121A
2848 SKREIAMeglerforetak: Aktiv Gjøvik Land Toten
Saksbehandler: Kenneth Stensrud

Oppdragsnummer: 1209240099

Telefon: 902 28 070
E-post: kenneth.stensrud@aktiv.no

Undertegnede gir herved følgende bud på ovennevnte eiendom:

Kjøpesum: Kr. _____

Beløp med bokstaver: Kr. _____

+ omkostningert iht. opplysninger i salgsoppgaven

Dette budet er bindende for undertegnede frem til og med den: _____ Kl. _____

Dersom annet ikke er angitt gjelder budet til kl. 15.00 første virkedag etter siste annonserte visning. I forbrukerforhold vil bud med kortere akseptfrist enn til kl. 12.00 første virkedag etter siste annonserte visning ikke bli videreformidlet til selger.

Eventuelle forbehold: _____

Undertegnede er kjent med at selger står fritt til å godta eller forkaste ethvert bud. Likeledes er undertegnede klar over at budet er bindende for budgiver når det er kommet til selgers kunnskap. Handelen er juridisk bindende for begge parter dersom budet aksepteres innen akseptfristen. Undertegnede er kjent med at budjournalen vil bli forelagt kjøper og selger når handel er sluttet.

Ønsket overtakelsesdato: _____

Budet baseres på opplysninger og salgsvilkår som fremkommer av salgsoppgave datert: 01.08.2024

Kjøpet vil bli finansiert slik:

Låneinstitusjon: _____ Referanse og tlf nr.: _____

Lånt kapital: _____ Kr.: _____

Egenkapital: _____ Kr.: _____

Totalt: _____ Kr.: _____

Egenkapital består av: Salg av nåværende bolig eller fast eiendom Disponibelt kontantbeløp (bankinnskudd)Jeg gir bud som: Forbruker Ledd i næringsvirksomhet / juridisk person (selskap)Jeg samtykker til bruk av elektronisk kommunikasjon: Ja Nei

Navn: _____

Navn: _____

Fødselsnr. (11 siffer): _____

Fødselsnr. (11 siffer): _____

Adresse: _____

Adresse: _____

Postnr.: _____ Sted: _____

Postnr.: _____ Sted: _____

Tlf.: _____ E-post: _____

Tlf.: _____ E-post: _____

Dato.: _____ Sign: _____

Dato.: _____ Sign: _____

Kopi av legitimasjon

Kopi av legitimasjon