

aktiv.





Daglig leder | Eiendomsmegler MNEF

Andre Sandvik

Mobil 997 10 109

E-post andre.sandvik@aktiv.no

Aktiv Eiendomsmegling Kristiansand

Markensgate 3B, 4610 KRISTIANSAND S. TLF.
934 55 983

Nøkkelinformasjon

Prisant.:	Kr 8 190 000,-
Omkostn.:	Kr 206 140,-
Total ink omk.:	Kr 8 396 140,-
Selger:	Hanne Therese Lund Ekra Nils Tore Ekra
Salgsobjekt:	Enebolig
Eierform:	Eiet
Byggeår:	2021
BRA-i/BRA Total	190/190 kvm
Tomtstr.:	542.6 kvm
Soverom:	4
Antall rom:	6
Gnr./bnr.	Gnr. 61, bnr. 812
Oppdragsnr.:	1411260013

Lekker nyere enebolig med 4 soverom - Utsikt - sol ! - Garasje - Romslig uteplass - Familievennlig

Innholdsrik, nyere flott og funksjonell bolig over to plan med god planløsning og rikelig plass for hele familien. Boligen har totalt fire soverom, flere oppholdsrom og to bad, noe som gir fleksible bruksmuligheter i hverdagen. I 1. etasje finner du entré, bad, vaskerom, TV-stue, bod, tre soverom samt garasje. Denne etasjen egner seg godt som privat sone for familie og gjester. 2. etasje rommer garderobe, bad, soverom samt en romslig stue og kjøkken i åpen løsning, med gode lysforhold og et naturlig samlingspunkt i boligen.

Ute byr eiendommen på terrasse og uteområde på totalt ca. 66 m², som gir gode muligheter for både avslapning og sosiale sammenkomster.

Verdt å merke seg:

- Nydelig utsikt
- Barnevennlig nabolag
- 2 bad og vaskerom
- Garasje
- 4 gode soverom

Velkommen til visning!



Innhold

Nøkkelinformasjon	2
Om eiendommen	4
Egenerklæring	57
Energiattest	96
Nabolagsprofil	118
Budskjema	126

Om eiendommen

Om boligen

Areal

BRA - i: 190 kvm

BRA totalt: 190 kvm

TBA: 66 kvm

Bruksareal fordelt på etasje

1. etasje

BRA-i: 122 kvm Entré, bad, vaskerom, tv-stue, bod, 3 soverom og garasje

2. etasje

BRA-i: 68 kvm Garderobe, bad, stue/kjøkken og soverom

TBA fordelt på etasje

2. etasje

66 kvm

Takstmannens kommentar til arealoppmåling

Dør mellom garasje og boligdelen er ikke inntegnet på mottatte tegninger fra kommunen.

Tomtetype

Eiet

Tomtestørrelse

542.6 kvm

Tomtebeskrivelse

Uteområde med plen og beleggningsstein, samt solrik terrasse på 66m². Ute byr eiendommen på terrasse og uteområde på totalt 66m², som gir gode muligheter for både avslapning og sosiale sammenkomster.

Beliggenhet

Boligen ligger i et veletablert boligområde i Randesund, kjent for rolige omgivelser og gode oppvekstvilkår. Området er særlig attraktivt for familier, med kort vei til både barnehager og skoler, samt daglige servicetilbud som matbutikker og andre

nødvendigheter. Det er enkelt å bevege seg til fots eller på sykkel i nærområdet, noe som gjør hverdagen både praktisk og oversiktlig.

Nabolaget byr på mange muligheter for en aktiv livsstil. I umiddelbar nærhet finnes grøntområder, turstier og opplyste løyper som egner seg godt for både mosjon og rekreasjon året rundt. Det finnes også flere idrettsanlegg i området med tilbud innen ulike idretter og aktiviteter. For varme sommerdager er det kort vei til sjøen og flere populære badeplasser som gir gode rammer for friluftsliv og strandliv.

Servicetilbudet i området er godt utbygd, med et nærliggende handelssentrum som rommer blant annet dagligvare, apotek, treningsfasiliteter og andre tjenester. Med bil når man raskt både sentrum, større handelsområder og flyplass. I nærheten finnes også store attraksjoner og opplevelser som passer for hele familien, uansett alder og interesser.

Alt i alt er dette et område som kombinerer natur, aktivitet og tilgjengelighet på en måte som gjør det lett å trives – enten man er barnefamilie eller bare ønsker en rolig, men sentral hverdag.

Adkomst

Se vedlagte kart. Det vil bli satt opp visningsskilt ved fellesvisninger.

Barnehage/Skole/Fritid

Se vedlagt nabolagsprofil i salgsoppgaven.

Bygningssakkyndig

Jatbygg AS

Type rapport

Tilstandsrapport

Byggemåte

Utvendig

- Takrenner, nedløp og beslag av metall.
- Veggene har bindingsverkskonstruksjon fra byggeår.
- Fasade/kledning har bordkledning og plater.
- Takkonstruksjonen har sperrekonstruksjon. Konstruksjonen er kledd inne, tilstandsgrad 1 er satt på bakgrunn av alder på bygget og ingen negative funn innvendig eller utvendig.
- Bygningen har malte trevinduer med 3-lags glass.
- Bygningen har malt hovedytterdør, malt balkongdør i tre og skyvebalkongdør i malt tre.
- Veranda med utgang fra stue. Dekke av terrassebord. Rekkverk av tre, metall og glass.

Innvendig

- Innvendig er det gulv av parkett, betong og fliser. Veggene har malte plater.
- Innvendige tak har malte plater.
- Etasjeskiller er av trebjelkelag. I 1. etasje er det støpt plate på mark.
- Ingen unormale funn ved måling i enkelte rom i hver etasje.
- Boligen har isolert stålpipeline og vedovn.
- Boligen har malt tretrapp.
- Innvendig har boligen malte fyllingsdører av tre.

Bad 1

- Veggene har overflater av fliser. I taket er det malte slette plater.
- Det er flislagt gulv med elektriske varmekabler.
- Det er slukrenne ved vegg i dusjsonen og smøremembran med dokumentert utførelse.
- Rommet har innredning med nedfelt servant, veggmontert toalett og dusjvegger/hjørne.
- Det er balansert ventilasjon.
- Vanlig sluk
- Hulltaking er foretatt uten å påvise unormale forhold.

Bad 2

- Veggene har overflater av fliser. I taket er det malte slette plater.
- Det er flislagt gulv med elektriske varmekabler.
- Det er plastsluk og smøremembran med dokumentert utførelse.
- Rommet har innredning med nedfelt servant, veggmontert toalett og dusjvegger/hjørne.
- Det er balansert ventilasjon.
- Slukrenne
- Hulltaking er foretatt uten å påvise unormale forhold.

Vaskerom

- Veggene har overflater av malte plater. I taket er det malte plater.
- Hull ved rørgjennomføringer vil bli utbedret før salg.
- Det er flislagt gulv med elektriske varmekabler.
- Det er plastsluk og smøremembran med dokumentert utførelse.
- Rommet har innredning med nedfelt servant og opplegg for vaskemaskin.
- Det er balansert ventilasjon.
- Måling er foretatt uten å påvise unormale forhold.

Kjøkken

Kjøkkenet har innredning med glatte fronter. Benkeplaten er av kompaktlaminat og heltre eik. Det er kjøkkenventilator med kullfilter.

Tekniske installasjoner

- Innvendige vannledninger er av plast.
- Det er avløpsrør av plast.
- Boligen har balansert ventilasjon.
- Varmtvannstanken er på ca. 200 liter.
- Trykktank er montert.
- Det elektriske anlegget har automatsikringer.

Tomteforhold

- Det er byggegrunn av sprengsteinsfylling.
- Bygningen har grunnmur i isolerte elementer.
- Bygget er oppført med støpt plate på mark.
- Avløpsrør av plast tilkoblet offentlig avløp via private stikkledninger.
- Vannledning av plast (PEL)/metall tilkoblet offentlig vann via private stikkledninger.

Lovlighet - Enebolig

Det foreligger godkjente og byggemeldte tegninger, men det er avvik fra disse. Dør mellom garasje og boligdelen er ikke inntegnet på mottatte tegninger fra kommunen.

Sammendrag selgers egenerklæring

Vet du om det finnes dokumentasjon på hvordan bad/våtrom er bygget opp?

- Ja

Vet du om det er utført arbeid på garasje eller øvrige tilleggsbygninger, av enten deg eller tidligere eiere?

- Ja. Bygget carport

Vet du om det er, eller har vært, skadedyr eller sjenerende insekter på eiendommen eller i boligen?

- Ja. Ikke skade men en og annen sølvkre på bad og munkelus ved inngangsdør. Ikke ansett som problem men de forekommer.

Vet du om det er gjort arbeid på ildsted eller pipe, enten av deg eller tidligere eiere?

- Ja. Det ble installert vedovn og pipe i stue 2 etg i 2024.

Har boligen garasje eller øvrige tilleggsbygninger?

- Ja

Er det bestilt Norgespris på strøm?

- Ja. Norgespris er en statlig ordning som gir husholdninger tilbud om strøm til fast pris på 50 øre pr. kilowattime (prisen gjelder frem til 31. Desember 2026). Ordningen gjelder både boliger og fritidsboliger. Når en bolig med Norgespris bytter eier, vil ny eier fortsatt være bundet til Norgespris ut bindingstiden. Les mer på Regjeringens nettsider.

Har du andre opplysninger om boligen eller eiendommen, utover det du har svart?
- Ja. Taknedløp stopper egentlig over bakkenivå med er ført ned i plen/bed av selger.
Staking / rensing av nedløp til grunn må påregnes, ikke vært gjort til nå.

Selger har ikke tegnet boligselgerforsikring.

Innhold

1. etasje: Entré, bad, vaskerom, tv-stue, bod, 3 soverom og garasje
2. etasje: Garderobe, bad, stue/kjøkken og soverom
Terrasse og uteområde på 66m².

Standard

Sammendrag av boligens tilstandsgrader.

Tilstandsgrad 2: Avvik som kan kreve tiltak
Kjøkken > 2. etasje > Stue/kjøkken > Avtrekk

Se vedlagt tilstandsrapport i salgsoppgaven for mer informasjon.

Innbo og løsøre

Bransjens liste over løsøre og tilbehør legges til grunn for salget dersom ikke annet fremkommer av salgsoppgaven. Listen følger vedlagt salgsoppgaven. Det er full avtalefrihet om hva som skal følge med bolig og fritidsbolig ved salg. Hvis hvitevarer og/eller annet teknisk utstyr medfølger, gis det ingen garantier i forhold til tilstand, funksjonalitet og levetid på disse.

Hvitevarer

Kun hvitevarer som er spesifikt angitt i salgsoppgaven, følger med. Dette gjelder uavhengig av om hvitevaren(e) eventuelt kan anses som integrerte.

Parkering

Parkering i garasje, carport og på tomt.

Solforhold

Eiendommen byr på gode solforhold.

Radonmåling

Eiendommen ligger i et område som er definert med høy aktsomhetsgrad med hensyn til radon. Det gjøres oppmerksom på utleiers plikt til å radonmåle utleieenheter. Målt årsmiddelverdi skal være under 200 Bq/m³ (becquerel per kubikkmeter) i oppholdsrom. I tillegg skal tiltak for å redusere radonnivået alltid gjennomføres dersom det overstiger 100 Bq/m³. Selger har ikke foretatt radonmåling. Interessenter gjøres oppmerksom på at det som resultat av fremtidige målinger, vil kunne bli

nødvendig å treffe radonreducerende tiltak. Slike eventuelle tiltak vil da måtte bekostes og utføres av kjøper.

Diverse

Foretaket samarbeider med følgende foretak som tilbyr produkter eller tjenester i forbindelse med oppdraget:

- Help forsikring
- Södeberg & Partners
- Banker i Eika-alliansen
- Leverandører knyttet til Aktiv pluss (for eksempel flyttehjelp)
- Leverandører knyttet til Visma Meglerfront (for eksempel strømleverandører)

Energi

Oppvarming

Boligen oppvarmes ved bruk av elektrisitet og varmepumpe samt peis.

Informasjon om strømforbruk

Selger har gjort avtale om Norgespris for strøm. Avtalen er bindende, følger eiendommen (målepunktet) og løper til og med 31.12.2026. Les mer hos NVE - www.nve.no

Energimerke

B

Informasjon om energiklasse

Alle som skal selge eller leie ut eiendom må som hovedregel energimerke boligen og fremskaffe en energiattest. Unntak gjelder blant annet for frittstående bygninger med bruksareal på mindre enn 50 m². Det er eier som plikter å fremlegge energiattest og eier er selv ansvarlig for at opplysningene er riktige. For ytterligere informasjon se www.energimerking.no. Dersom eier har energimerket boligen vil komplett energiattest fås ved henvendelse til megler.

Økonomi

Total prisantydning eksklusiv omkostninger

Kr 8 190 000

Omkostninger kjøper

8 190 000 (Prisantydning)

Omkostninger

204 750 (Dokumentavgift)

300 (Panteattest kjøper)

545 (Tinglysningsgebyr pantedokument)
545 (Tinglysningsgebyr skjøte)
16 900 (Boligkjøperforsikring - fem års varighet (valgfritt))
2 800 (Advokatforsikring for boligeiere - ett års varighet (valgfritt))

206 140 (Omkostninger totalt)
223 040 (med Boligkjøperforsikring - fem års varighet)
225 840 (med Boligkjøperforsikring inkludert ett år med Advokatforsikring for boligeiere)

8 396 140 (Totalpris. inkl. omkostninger)
8 413 040 (Totalpris. inkl. omkostninger (med Boligkjøperforsikring - fem års varighet))
8 415 840 (Totalpris. inkl. omkostninger (med Boligkjøperforsikring inkludert ett år med Advokatforsikring for boligeiere))

Regnestykket forutsetter at det kun tinglyses ett pantedokument og at eiendommen selges til prisantydning. Det tas forbehold om endringer i offentlige avgifter/gebyrer.

Kommunale avgifter

Kr 16 625 for år 2025

Informasjon om kommunale avgifter

De kommunale avgifter inkluderer eiendomsskatt, feie- og tilsynsavgift, målerleie og abonnement for vann-og avløp. Vann- og avløpsgebyr vil variere iht. forbruk. Renovasjon kommer i tillegg.

Informasjon om eiendomsskatt

Eiendomsskatt utgjør 8548,- og inngår i kommunale avgifter.

Formuesverdi primærbolig

Kr 1 564 339 for år 2024

Formuesverdi sekundærbolig

Kr 6 257 357 for år 2024

Informasjon om formuesverdi

Skatteetaten beregner en boligverdi (beregnet markedsverdi for bolig) basert på SSBs statistiske opplysninger om omsatte boliger. I beregningen tas det hensyn til din boligs beliggenhet, areal, byggeår og type bolig. Formuesverdien er en prosentandel av denne boligverdien. For mer informasjon om formuesverdi, se Skatteetatens nettsider.

Tilbud om lånefinansiering

Aktiv Eiendomsmegling samarbeider med sparebankene i Eika Alliansen om formidling av finansielle tjenester. Ta gjerne kontakt med megler for formidling av et uforpliktende tilbud om finansiering. Meglerforetaket kan motta provisjon ved formidling av finansielle tjenester.

Offentlige forhold

Eiendommens betegnelse

Gårdsnummer 61, bruksnummer 812 i Kristiansand kommune.

Tinglyste heftelser og rettigheter

På eiendommen er det tinglyst følgende heftelser og rettigheter som følger eiendommens matrikkel ved overskjøting til ny hjemmelshaver:

4204/61/812:

12.05.2021 - Dokumentnr: 564782 - Bestemmelse om bebyggelse

Rettighetshaver: Knr:4204 Gnr:61 Bnr:813

Tillatt å bygge nærmere tomtegrensen enn 4 m

19.01.2026 - Dokumentnr: 61496 - Registerenheten kan ikke disponeres over uten samtykke fra rettighetshaver

Rettighetshaver: Meglerhuset Sør AS

Org.nr: 834 475 162

Elektronisk innsendt

12.01.2017 - Dokumentnr: 37950 - Registrering av grunn

Denne matrikkelenhet opprettet fra:

Knr:4204 Gnr:61 Bnr:314

01.01.2020 - Dokumentnr: 1272908 - Omnummerering ved kommuneendring

Tidligere: Knr:1001 Gnr:61 Bnr:812

12.05.2021 - Dokumentnr: 564782 - Bestemmelse om bebyggelse

Rettighet hefter i: Knr:4204 Gnr:61 Bnr:813

Tillatt å bygge nærmere tomtegrensen enn 4 m

Ferdigattest/brukstillatelse

Det foreligger ferdigattest datert 18.06.2021.

Ferdigattest/brukstillatelse datert

18.06.2021.

Vei, vann og avløp

Offentlig vei, vann og avløp.

Regulerings- og arealplaner

Eiendommen er regulert til bolig av plan nr. 851 for Strømme/Korsvik Felt K.

Adgang til utleie

Det vil normalt være anledning til utleie av enkeltrom eller hele eiendommen, såfremt utleiearealet er bygningsmessig godkjent for varig opphold og har forsvarlige radonnivåer.

Det følger av plan- og bygningsloven at rom bare kan leies ut til den bruk de er godkjent for. Utleie av rom, som ikke er godkjent for varig opphold, vil kreve godkjennelse fra kommunen til bruksendring. Skal det etableres en selvstendig boenhet, vil dette også være søknadspliktig. Selger har ikke søkt om slike godkjenninger og bærer ingen risiko/ansvar for at slike godkjenninger gis.

Fra 1. januar 2014 stilles det krav til forsvarlige radonnivåer i utleieboliger. Er det ikke gitt opplysninger om at selger har kunnskap om eiendommens radonnivå, vil kjøper overta risikoen for radonnivået i boligen/utleieenheten. For mer informasjon se <http://www.nrpa.no>

Legalpant

Kommunen har legalpant i eiendommen for forfalte krav på eiendomsskatt og kommunale avgifter/gebyrer.

Kontraktsgrunnlag

Kjøpsbetingelser

Eiendommen skal overleveres til kjøper i tråd med det som er avtalt. Det er viktig at kjøper setter seg grundig inn i alle salgsdokumentene, herunder salgsoppgave, tilstandsrapport og selgers egenerklæring. Kjøper anses kjent med forhold som er tydelig beskrevet i salgsdokumentene. Forhold som er beskrevet i salgsdokumentene kan ikke påberopes som mangler. Dette gjelder uavhengig av om kjøper har lest dokumentene. Alle interessenter oppfordres til å undersøke eiendommen nøye, gjerne sammen med fagkyndig, før bud inngis. Kjøper som velger å kjøpe usett, kan som hovedregel ikke gjøre gjeldende som mangel noe kjøper burde blitt kjent med ved undersøkelse av eiendommen, eller som er tydelig beskrevet i salgsdokumentene. Hvis noe trenger avklaring, anbefaler vi at kjøper rådfører seg med eiendomsmegler eller en fagkyndig før det legges inn bud.

Kjøper har krav på at eiendommen er i henhold til avtalen. Hvis det ikke er avtalt noe særskilt, kan eiendommen ha en mangel dersom den ikke er slik kjøper må kunne forvente ut ifra blant annet boligens alder, type og synlige tilstand. Det samme gjelder

hvis det er holdt tilbake eller gitt uriktige opplysninger om eiendommen som ikke er rettet i tide på en tydelig måte, og man må gå ut fra at opplysningen har virket inn på avtalen. En bolig som har blitt brukt i en viss tid, har vanligvis blitt utsatt for slitasje, og skader kan ha oppstått. Slik bruksslitasje må kjøper regne med, og det kan avdekkes enkelte forhold etter overtakelse som gjør utbedringer nødvendig. Normal slitasje og skader som trenger utbedring, er innenfor hva kjøper må forvente, og vil ikke utgjøre en mangel.

Boligen kan også ha en mangel hvis opplyst areal avviker fra faktisk størrelse. Avviket må være minst 2 prosent, og minst 1 kvadratmeter. Det er likevel ikke en mangel dersom selger godtgjør at kjøperen ikke la vekt på opplysningen, jf. avhendingsloven § 3-3 (2).

Ved beregning av et eventuelt prisavslag eller erstatning, må kjøper selv dekke tap/kostnader opp til et beløp på kr 10 000 (egenandel). Egenandel kommer først på tale når det er konstatert mangel ved eiendommen.

Hvis kjøper ikke er forbruker, selges eiendommen "som den er", og selgers ansvar er da begrenset, jf. avhl. § 3-9, første ledd 2. pkt. Avhl. § 3-3 (2) fravikes, og hvorvidt et innendørs arealavvik karakteriseres som en mangel vurderes etter avhl. § 3-8. Informasjon om kjøpers undersøkelsesplikt, herunder oppfordringen om å undersøke eiendommen nøye, gjelder også for kjøpere som ikke anses som forbrukere. Med forbrukerkjøp menes kjøp av eiendom når kjøperen er en fysisk person som ikke hovedsakelig handler som ledd i næringsvirksomhet.

Overtakelse

Overtakelse etter nærmere avtale med selger.

Dersom annet ikke avtales, sendes skjøte/hjemmelsdokument for tinglysing i etterkant av overtakelse.

Budgivning

Budgivning i forbrukerforhold

Budgivere oppfordres til å legge inn bud elektronisk. Dette gjøres på eiendommens hjemmeside på aktiv.no, ved å bruke «Gi bud»-knappen. Ved elektronisk budgivning, samtykker budgiver til elektronisk kommunikasjon. Eiendomsmegler skal legge til rette for en forsvarlig avvikling av budrunden og kan ikke videreformidle bud med en kortere akseptfrist enn kl. 12.00 første virkedag etter siste annonserte visning. Etter klokken 11:30 anbefaler vi akseptfrist på minimum 30 minutter. Bud bør legges inn i god tid før konkurrerende buds akseptfrist utløper. Megler kan ikke formidle bud med forbehold om at budet, eller forbehold i budet (hemmelige bud/hemmelige forbehold), skal holdes skjult for andre budgivere og interessenter.

For øvrig henvises til forbrukerinformasjon om budgivning i salgsoppgaven.

Oppdragsgiver er oppfordret til å ikke ta imot bud direkte fra budgiver, men å henvise budgiver videre til megler. Som kjøper vil du få forelagt kopi av budjournal. Alle bud vil bli gjort kjent for kjøper og selger i handelen. Øvrige budgivere kan be om å få en kopi av budjournal i anonymisert form.

Budgivning utenfor forbrukerforhold

Budgivere oppfordres til å legge inn bud elektronisk. Dette gjøres på eiendommens hjemmeside på aktiv.no, ved å bruke «Gi bud»-knappen. Ved elektronisk budgivning, samtykker budgiver til elektronisk kommunikasjon. Det anbefales at hvert bud har en akseptfrist som muliggjør en forsvarlig avvikling av budrunden. Vi anbefaler minimum 30 minutter akseptfrist. Oppdragsgiver er oppfordret til å ikke ta imot bud direkte fra budgiver, men å henvise budgiver videre til megler. Megler kan ikke formidle bud med forbehold om at budet, eller forbehold i budet (hemmelige bud/hemmelige forbehold), skal holdes skjult for andre budgivere og interessenter.

Opplysningene i salgsoppgaven er godkjent av selger. Alle interessenter oppfordres imidlertid til grundig besiktigelse av eiendommen, gjerne sammen med fagmann før bud inngis.

Etter aksept av bud, vil eiendommens salgssum bli meddelt de som ev. måtte etterspørre denne. Eiendommens salgssum vil bli offentlig tilgjengelig ved overføring av hjemmel.

Betalingsbetingelser

Med mindre annet er avtalt forutsettes det at kjøpesum inkludert omkostninger er innbetalt og disponibelt på meglerforetakets klientkonto innen overtakelse. Kjøpesummen skal innbetales fra norsk finansinstitusjon og/eller fra kjøpers egen konto i norsk finansinstitusjon.

Hvitvaskingsreglene

Megler har plikt til å gjennomføre kundetiltak. Hvis kjøper ikke bidrar til at megler får gjennomført kundetiltak og dette fører til at transaksjonen ikke kan gjennomføres eller blir forsinket, misligholder kjøper avtalen. Etter 30 dager er misligholdet vesentlig. Dette gir selger rett til å heve og gjennomføre dekningsalg for kjøpers regning.

Personopplysninger

Personopplysninger blir behandlet i samsvar med personopplysningsloven.

Boligselgerforsikring

Selger har ikke tegnet boligselgerforsikring på boligen. Selger har likevel utarbeidet en egenerklæring som kjøper bør gjøre seg kjent med før budgivning.

Boligkjøperforsikring

Vedlagt i salgsoppgaven følger informasjon om Boligkjøperforsikring og Boligkjøperforsikring Pluss fra HELP Forsikring AS. Boligkjøperforsikring er en rettshjelpsforsikring som gir trygghet og profesjonell juridisk hjelp dersom det oppdages uventede feil eller mangler ved boligen de neste fem årene.

Boligkjøperforsikring Pluss har samme dekning som boligkjøperforsikring, med tillegg av fullverdig advokathjelp på viktige rettsområder i privatlivet. Boligkjøperforsikring Pluss betales årlig. Les mer om begge forsikringene i vedlagte materiell eller på help.no. Det gjøres oppmerksom på at boligkjøperforsikring kun kan tegnes av forbruker. Meglerforetaket mottar kr 4 900/5 100/5 800 i kostnadsgodtgjørelse, avhengig av boligtype, samt et tillegg på kr 1 000 ved salg av Boligkjøperforsikring Pluss.

Meglers vederlag

Det er avtalt provisjonsbasert vederlag tilsvarende 1,25% av kjøpesum for gjennomføring av salgsoppgjøret. I tillegg er det avtalt at oppdragsgiver skal dekke:

4 000 Fotograf

3 700 Kommunale opplysninger

8 990 Markedspakke - Friends and family pris"

9 990 Oppgjørshonorar

19 990 Tilretteleggingsgebyr

1 990 Visninger per stk.

545 Tinglysningsgebyr pantedokument med urådighet

290 Utlegg utskrift av heftelser/servitutter (avg. fritt) pr stk

Totalt kr: 161 035

Dersom handel ikke kommer i stand eller oppdraget sies opp, har megler krav et rimelig vederlag stort kr 20 000 for utført arbeid.

Ansvarlig megler

Andre Sandvik

Daglig leder | Eiendomsmegler MNEF

andre.sandvik@aktiv.no

Tlf: 997 10 109

Ansvarlig megler bistås av

Andre Sandvik

Daglig leder | Eiendomsmegler MNEF

andre.sandvik@aktiv.no

Tlf: 997 10 109

Oppdragstaker

Meglerhuset Sør AS, organisasjonsnummer 834475162

Markensgate 3B, 4610 KRISTIANSAND S


Salgsoppgavedato

30.04.2026









































Plantegningen er ikke målbar noe avvik kan forekomme. Megler/Selger tar ikke ansvar for evt.feil

Plantegningen er ikke i målestokk og noe avvik kan forekomme.

Vedlegg

Tilstandsrapport

 Enebolig

 Bamse Brakars vei 42, 4638
KRISTIANSAND S

 KRISTIANSAND kommune

gnr. 61, bnr. 812

Sum areal alle bygg: BRA: 190 m² BRA-i: 190 m²



Befaringsdato: 28.01.2026

Rapportdato: 05.02.2026

Oppdragsnr.: 20924-2709

Referansenummer: RE7985

Foretak: JATBygg AS

Takstingeniør: Jan Arild Tallaksen



Rapporten kan brukes i inntil ett år etter befaringsdato, og kan ikke gjenbrukes ved flere boligsalg i denne perioden. Skjer det endringer, oppstår skader også videre på boligen, bør du som selger be om oppdatert rapport.

JATBygg AS



Rapportansvarlig

Jan Arild Tallaksen

Jan Arild Tallaksen
Uavhengig Takstingeniør
jan@jatbygg.no
957 59 081



Dette trenger du å vite om tilstandsrapporten



Hva er en tilstandsrapport?

En tilstandsrapport beskriver synlige skader/avvik eller tegn på skader/avvik på boligen. Rapporten fremhever vanligvis ikke positive egenskaper ved boligen.



Hva vurderer en bygningsakkyndig?

Den bygningsakkyndige vurderer boligen ut fra hva man kan forvente av en bygning av samme alder og type. Vurderingen gjøres som regel mot hvordan det var vanlig å bygge og regler som gjaldt da boligen ble oppført (søknadstidspunktet). Forhold som er vanlige for bygningens alder, slik som slitasje etter normal bruk regnes ikke som avvik.



Hva inneholder tilstandsrapporten?

Den bygningsakkyndige undersøker rom og bygningsdeler slik det kommer frem av [Forskrift til avhendingsloven](#). Tilstandsrapporten inneholder bare avvik som den bygningsakkyndige kan se eller kontrollere med enkle hjelpemidler. Det gjøres ikke nærmere undersøkelser slik som åpning av vegger eller andre bygningsdeler. I vegg mot våtrom og rom under terreng kan det borres et hull for å gjøre enkle undersøkelser slik som fuktøk.

Når du kjøper en brukt bolig

Når du kjøper en brukt bolig, er det viktig å være oppmerksom på at dette ikke kan sammenlignes med å kjøpe en ny bolig. Måten boligen ble bygget på kan være annerledes enn i dag. Bygninger svekkes over tid, og utsettes for slitasje blant annet på grunn av bruk og vær og vind. Mange boliger fornyes helt eller delvis, noen i flere omganger, eller det oppføres tilbygg. Særlig for boliger som er pusset opp eller endret, er det viktig å merke seg at fornyelse av overflater ikke nødvendigvis betyr at bygningsdeler under er forbedret.

Vurdering mot byggeregler

Den bygningsakkyndige vil vurdere boligen mot hvordan det var vanlig å bygge og regler som gjaldt på søknadstidspunktet. Den bygningsakkyndige ser etter avvik som har betydning for og som reduserer boligens funksjon og verdi, og som kommer frem av Forskrift til avhendingslova.

Tilstandsrapporten beskriver ikke hele boligen

BYGNINGSSAKKYNDIGE SER FOR EKSEMPEL IKKE PÅ

- vanlig slitasje og normal vedlikeholdstilstand
- bagatellmessige forhold som ikke påvirker bygningens bruk eller verdi vesentlig
- etasjeskillere
- tilleggsbygg slik som garasje, bod, anneks, naust også videre
- utvendige trapper
- støttemurer
- skjulte installasjoner
- installasjoner utenfor bygningen
- full funksjonstesting av el- og VVS-installasjoner
- geologiske forhold og bygningens plassering på grunnen
- bygningens planløsning
- bygningens innredning
- løvsøre slik som hvitevarer
- utendørs svømmebasseng og pumpeanlegg
- bygningens estetikk og arkitektur
- bygningens lovlighet (bortsett fra bruksendringer, brannceller og forhold som åpenbart kan påvirke helse, miljø og sikkerhet)
- fellesarealer (med mindre boligeier har vedlikeholdsplikt for fellesarealer og dette er kjent for bygningsakkyndig, eller fellesarealet har en særlig tilknytning til boligen).

© iVerdi 2023

Malen til denne rapporten, inkludert standardtekstene fra Verdi er vernet etter åndsverkloven og kan kun benyttes av av kunder hos iVerdi. For andre aktører er eksemplarframstilling av malen og standardtekster, som utskrift og annen kopiering til bruk som grunnlag for tilsvarende rapporter, bare tillatt når det er hjemlet i lov (kopiering til privat bruk, sitat o.l.) eller avtale med iVerdi (<https://iverdi.no/>).

Utnyttelse i strid med lov eller avtale kan medføre erstatnings- og straffansvar.

Dette trenger du å vite om tilstandsrapporten

Tilstanden vurderes med ulike tilstandsgrader

Tilstanden gir uttrykk for en gitt forventet tilstand, blant annet vurdert ut fra alder og normal bruk. Ved Tilstandsgrad 0 (TG0) og Tilstandsgrad 1 (TG1) gir den bygningsakkyndige normalt ingen begrunnelse for valg av tilstandsgrad. Grunnen er at bygningen eller bygningsdelen da bare har normal slitasje. Ved skjulte konstruksjoner kan alder alene avgjøre tilstandsgrad. Når bygningsakkyndige anbefaler tiltak, for eksempel utbedringer, må brukeren av rapporten vurdere om tiltakene er nødvendige og lønnsomme.

Når den bygningsakkyndige velger tilstandsgrad, baseres vurderingen på faste kriterier som følger av gjeldende bransjestandard for Teknisk tilstandsanalyse ved omsetning av bolig og Forskrift til avhendingslova.



TILSTANDSGRAD 0, TG0: INGEN AVVIK

Bygningsdelen skal være tilnærmet ny, ikke vise tegn på slitasje og det skal være lagt frem dokumentasjon på faglig god utførelse. Det er ingen merknader til delen.



TILSTANDSGRAD 1, TG1: MINDRE AVVIK

Bygningsdelen skal bare ha normal slitasje, og strakstiltak skal ikke anses som nødvendig. Graden kan også brukes når delen er ny, men der dokumentasjon på faglig god utførelse mangler.



TILSTANDSGRAD 2, TG2: VESENTLIGE AVVIK OG MINDRE AVVIK SOM ETTER NS 3600 GIR TG 2

Bygningsdelen skal enten ha feil utførelse, en skade eller symptomer på skade, sterk slitasje eller nedsatt funksjon. Graden gis når bygningsdelen trenger vedlikehold eller tiltak i nær fremtid. Graden skal også brukes når delen er gammel og det er grunn til å varsle om faren for skader på grunn av alderen, eller når det er grunn til å overvåke delen spesielt på grunn av fare for større skader eller følgeskader.



TILSTANDSGRAD 3, TG3: STORE ELLER ALVORLIGE AVVIK

Denne tilstandsgraden brukes ved kraftige tegn på forhold som man må regne med trenger utbedring straks eller innen kort tid. Det er påvist funksjonssvikt eller sammenbrudd.



IKKE UNDERSØKT/IKKE TILGJENGELIG FOR UNDERSØKELSE

Det kan være avvik/skader som ikke er avdekket.

Informasjon om utbedringskostnader

Utbedringskostnadene i rapporten er sjablongmessige anslag basert på observerte forhold som feil, skader eller uregelmessigheter, samt foreslåtte tiltak. Disse anslagene er veiledende, angis i fem intervaller, er basert på generelle erfaringstall, og må ikke forveksles med konkrete pristilbud fra håndverkere eller entreprenører. Faktiske kostnader kan variere betydelig, avhengig av individuelle valg, materialpriser og markedsforhold. For å få en nøyaktig vurdering av utbedringskostnadene anbefales ytterligere undersøkelser og innhenting av flere pristilbud fra kvalifiserte fagfolk. Slike anslag gis for TG3, der dette er mulig.



Tiltak under kr 20 000



Tiltak mellom kr 20 000 – 100 000



Tiltak mellom kr 100 000 – 200 000



Tiltak mellom kr 200 000 – 500 000



Tiltak over kr 500 000

Beskrivelse av eiendommen

Enebolig - Byggeår: 2021

UTVENDIG

[Gå til side](#)

Takrenner, nedløp og beslag av metall.
Veggene har bindingsverkskonstruksjon fra byggeår.
Fasade/kledning har bordkledning og plater.
Takkonstruksjonen har sperrekonstruksjon. Konstruksjonen er kledd inne, tilstandsgrad 1 er satt på bakgrunn av alder på bygget og ingen negative funn innvendig eller utvendig.
Bygningen har malte trevinduer med 3-lags glass.
Bygningen har malt hovedytterdør, malt balkongdør i tre og skyvebalkongdør i malt tre.
Veranda med utgang fra stue. Dekke av terrassebord. Rekkverk av tre, metall og glass.

INNVEDIG

[Gå til side](#)

Innvendig er det gulv av parkett, betong og fliser. Veggene har malte plater. Innvendige tak har malte plater.
Etasjeskiller er av trebjelkelag. I 1. etasje er det støpt plate på mark.
Ingen unormale funn ved måling i enkelte rom i hver etasje.
Boligen har isolert stålpipeline og vedovn.
Boligen har malt tretrapp.
Innvendig har boligen malte fyllingsdører av tre.

VÅTROM

[Gå til side](#)

Bad
Veggene har overflater av fliser. I taket er det malte slette plater.
Det er flislågt gulv med elektriske varmekabler.
Det er slukrenne ved vegg i dusjsonen og smøremembran med dokumentert utførelse.
Rommet har innredning med nedfelt servant, veggmontert toalett og dusjvegger/hjørne.
Det er balansert ventilasjon.
Hulltaking er foretatt uten å påvise unormale forhold.

Bad

Veggene har overflater av fliser. I taket er det malte slette plater.
Det er flislågt gulv med elektriske varmekabler.
Det er plastsluk og smøremembran med dokumentert utførelse.
Rommet har innredning med nedfelt servant, veggmontert toalett og dusjvegger/hjørne.
Det er balansert ventilasjon.
Hulltaking er foretatt uten å påvise unormale forhold.

Vaskerom

Veggene har overflater av malte plater. I taket er det malte plater.
Hull ved rørgjennomføringer vil bli utbedret før salg.
Det er flislågt gulv med elektriske varmekabler.
Det er plastsluk og smøremembran med dokumentert utførelse.
Rommet har innredning med nedfelt servant og opplegg for vaskemaskin.
Det er balansert ventilasjon.
Måling er foretatt uten å påvise unormale forhold.

KJØKKEN

[Gå til side](#)

Kjøkkenet har innredning med glatte fronter. Benkeplaten er av laminat.

Det er kjøkkenventilator med kullfilter.

TEKNISKE INSTALLASJONER

[Gå til side](#)

Innvendige vannledninger er av plast.
Det er avløpsrør av plast.
Boligen har balansert ventilasjon.
Varmtvannstanken er på ca. 200 liter.
Trykktank er montert.
Det elektriske anlegget har automatsikringer.

TOMTEFORHOLD

[Gå til side](#)

Det er byggegrunn av sprengsteinsfylling.
Bygningen har grunnmur i isolerte elementer.
Bygget er oppført med støpt plate på mark.
Avløpsrør av plast tilkoblet offentlig avløp via private stikkledninger.
Vannledning av plast (PEL)/metall tilkoblet offentlig vann via private stikkledninger.

FORHOLD SOM ÅPENBART KAN MEDFØRE FARE FOR HELSE, MILJØ OG SIKKERHET

[Gå til side](#)

Punktet skal beskrive avvik som kun skal opplyses om og ikke videre vurderes.

Arealer

[Gå til side](#)

Forutsetninger og vedlegg

[Gå til side](#)

Lovlighet

[Gå til side](#)

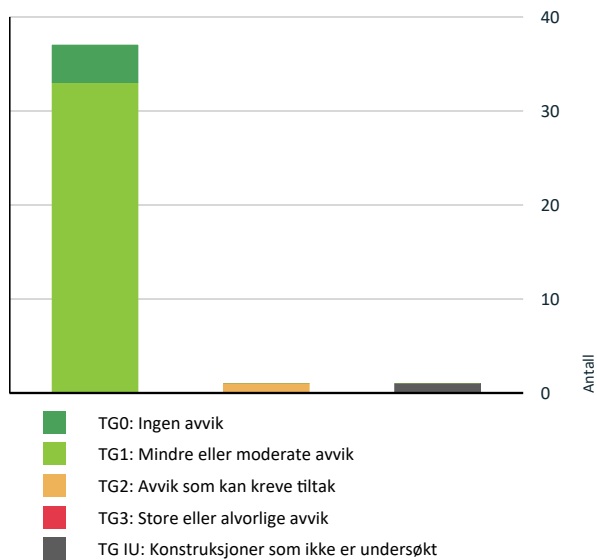
Enebolig

• Det foreligger godkjente og byggemeldte tegninger, men det er avvik fra disse.

Dør mellom garasje og boligdelen er ikke inntegnet på mottatte tegninger fra kommunen.

Sammendrag av boligens tilstand

Fordeling av tilstandsgrader



Vil du vite mer om tilstandsgrader? Se side 4.

Oppsummering av avvik

Vil du vite mer? Se på rommet eller bygningsdelen senere i rapporten.

Enebolig

TG IU KONSTRUKSJONER SOM IKKE ER UNDERSØKT



Utvendig > Balkonger, terrasser og rom under balkonger

[Gå til side](#)

TG 2 AVVIK SOM KAN KREVE TILTAK



Kjøkken > 2. etasje > Stue/kjøkken > Avtrekk

[Gå til side](#)

HELSE, MILJØ OG SIKKERHET

Forhold som åpenbart kan medføre fare for helse, miljø og sikkerhet > Helse, miljø og sikkerhet

[Gå til side](#)

Tilstandsrapport

ENE BOLIG



Byggeår
2021

UTVENDIG

Taktekking

Punktet må sees i sammenheng med Takkonstruksjon/Loft

Taktekkingen er av papp. Taket er besiktiget fra takfot i stige.

Siden taket (takkonstruksjon, takteking og skorstein) kun er observert fra takfot i stige fra veranda i 2. etasje, er vurderingen begrenset av dette. Det er ikke sikkerhetsmessig forsvarlig å bevege seg ut på taket da det ikke er muligheter for sikring og snø på taket.

Selv om det ikke er avdekket skader under befaringen, betyr ikke dette at det ikke foreligger skader som en besiktigelse på taket kan avdekke. Vær oppmerksom på denne risikoen. En undersøkelse på taket kan utføres av en fagperson under tilstrekkelige sikkerhetsforhold.

På flate tak skal den bygningsakkyndige:

- registrere fall på flater
- undersøke renner og sluk
- se at det er overløp, renner med fall mot nedløp.
- vurdere detaljer knyttet til oppkanter, beslag, overlys (lysåpninger), skorsteiner og rørgjennomføringer



Nedløp og beslag

Takrenner, nedløp og beslag av metall.

Veggkonstruksjon

Veggene har bindingsverkskonstruksjon fra byggeår. Fasade/kledning har bordkledning og plater.

Det er utført en grundig vurdering av kledningen på bygningen. Under inspeksjonen er det sett etter skader, sprekker og tegn på råteskade.

Det er videre vurdert om det er tilstrekkelig lufting, samt identifisert eventuelle synlige konstruksjonsfeil som kan påvirke bygningens tilstand.

Tilstandsrapport

Det er utført stikktaking på typiske tilfeldig utvalgte skadesteder, inkludert nedkanten på deler av panelet og områdene rundt vinduene, for å avdekke om det foreligger skjulte skader.

Videre er det sett på vedlikeholdsnivået, og vurdert om disse faktorene kan resultere i en forkortet levetid for kledningen



Takkonstruksjon/Loft

Punktet må sees i sammenheng med Taktekking

Takkonstruksjonen har sperrekonstruksjon. Konstruksjonen er kledd inne, tilstandsgrad 1 er satt på bakgrunn av alder på bygget og ingen negative funn innvendig eller utvendig.

Vinduer

Bygningen har malte trevinduer med 3-lags glass.



Dører

Bygningen har malt hovedytterdør, malt balkongdør i tre og skyvebalkongdør i malt tre.

Tilstandsrapport



Port av metall.



TG I U Balkonger, terrasser og rom under balkonger

Veranda med utgang fra stue. Dekke av terrassebord. Rekkverk av tre, metall og glass.

Vurdering av avvik:

- Balkonger/terrasse er snødekt og derfor ikke nærmere vurdert.

Konsekvens/tiltak

- Det bør foretas nærmere undersøkelser av balkong/terrasser når den er snøfri.



INNVENDIG

TG 1 Overflater

Innvendig er det gulv av parkett, betong og fliser. Veggene har malte plater. Innvendige tak har malte plater.

De innvendige overflatene har normal alders og brukslitasje.

Det må forventes hakk og merker i overflatene eller knirk i gulvene som ikke er kommentert og heller ikke er å regne som ett avvik da det er en brukt bolig.

TG 1 Etasjeskille/gulv mot grunn

Etasjeskiller er av trebjelkelag. I 1. etasje er det støpt plate på mark.

Ingen unormale funn ved måling i enkelte rom i hver etasje.

Målingene er begrenset av at boligen var møblert på befaringsdagen, det er ikke flyttet på tyngre gjenstander slik som senger, kommoder eller fastmonterte innredninger.

Det er målt tilfeldige plasser med avvik innenfor gjeldende standard.

TG 1 Pipe og ildsted

Tilstandsrapport

Boligen har isolert stålpipe og vedovn.

📍 TG 1 Innvendige trapper

Boligen har malt tretrapp.

📍 TG 1 Innvendige dører

Innvendig har boligen malte fyllingsdører av tre. Normalt alders og bruksslitasje må forventes.

VÅTROM

2. EASJE > BAD

Generell

Aktuell byggeforskrift er teknisk forskrift 2017. Dokumentasjon: faktura.

2. EASJE > BAD

📍 TG 1 Overflater vegger og himling

Veggene har overflater av fliser. I taket er det malte slette plater.

2. EASJE > BAD

📍 TG 1 Overflater Gulv

Det er flislagt gulv med elektriske varmekabler. Det er ca 35 mm. høydeforskjell fra flis ved dør til slukrist.



2. EASJE > BAD

📍 TG 1 Sluk, membran og tettesjikt

Det er slukrenne ved vegg i dusjsonen og smøremembran med dokumentert utførelse.

Tilstandsrapport



2. EASJE > BAD

📍 TG 1 Sanitærutstyr og innredning

Rommet har innredning med nedfelt servant, veggmontert toalett og dusjvegger/hjørne.

2. EASJE > BAD

📍 TG 1 Ventilasjon

Det er balansert ventilasjon.

2. EASJE > BAD

📍 TG 0 Tilliggende konstruksjoner våtrom

Hulltaking er foretatt uten å påvise unormale forhold. Hulltaking er foretatt i garderobe bak våtsone for dusjen. Fuktkvotemåling (vekt%) i konstruksjonen ble målt til under 6.



1. ETASJE > BAD

Generell

Aktuell byggeforskrift er teknisk forskrift 2017. Dokumentasjon: faktura.

1. ETASJE > BAD

📍 TG 1 Overflater vegger og himling

Veggene har overflater av fliser. I taket er det malte slette plater.

Tilstandsrapport

1. ETASJE > BAD

1 TG 1 Overflater Gulv

Det er flislagt gulv med elektriske varmekabler. Det er ca 40 mm. høydeforskjell fra flis ved dør til slukrist.

1. ETASJE > BAD

1 TG 1 Sluk, membran og tettesjikt

Det er plastsluk og smøremembran med dokumentert utførelse.



1. ETASJE > BAD

1 TG 1 Sanitærutstyr og innredning

Rommet har innredning med nedfelt servant, veggmontert toalett og dusjvegger/hjørne.

1. ETASJE > BAD

1 TG 1 Ventilasjon

Det er balansert ventilasjon.

1. ETASJE > BAD

1 TG 0 Tilliggende konstruksjoner våtrom

Hulltaking er foretatt uten å påvise unormale forhold. Hulltaking er foretatt i gangen bak våtsone for dusjen . Fuktivtemåling (vekt%) i konstruksjonen ble målt til under 6.

Tilstandsrapport



1. ETASJE > VASKEROM

Generell

Aktuell byggeforskrift er teknisk forskrift 2017. Dokumentasjon: faktura.

1. ETASJE > VASKEROM


TG 1 Overflater vegger og himling

Veggene har overflater av malte plater. I taket er det malte plater.
Hull ved rørgjennomføringer vil bli utbedret før salg.

1. ETASJE > VASKEROM

TG 1 Overflater Gulv

Det er flislagt gulv med elektriske varmekabler. Det er ca 30 mm. høydeforskjell fra flis ved dør til slukrist.



1. ETASJE > VASKEROM

TG 1 Sluk, membran og tettesjikt

Det er plastsluk og smøremembran med dokumentert utførelse.

Tilstandsrapport



1. ETASJE > VASKEROM

TG 1 Sanitærutstyr og innredning

Rommet har innredning med nedfelt servant og opplegg for vaskemaskin.

1. ETASJE > VASKEROM


TG 1 Ventilasjon

Det er balansert ventilasjon.

1. ETASJE > VASKEROM

TG 0 Tilliggende konstruksjoner våtrom

Måling er foretatt uten å påvise unormale forhold. Målingen er utført i hull rundt rørgjennomføringer i bunn av vegg mot badet. Fuktkvotemåling (vekt%) i konstruksjonen ble målt til under 6. Hullet er tettet av eier etter befaringen.



KJØKKEN

2. EASJE > STUE/KJØKKEN

TG 1 Overflater og innredning

Kjøkkenet har innredning med glatte fronter. Benkeplaten er av laminat.

2. EASJE > STUE/KJØKKEN

TG 2 Avtrekk

Tilstandsrapport

Det er kjøkkenventilator med kullfilter.

Vurdering av avvik:

- Det er kun kullfilterventilator på kjøkkenet og heller ikke andre forserte/mekaniske avtrekksløsninger fra kokesonen.

Konsekvens/tiltak

- Om mulig bør det etableres mekanisk/forsert avtrekk ut fra kokesonen.

TEKNISKE INSTALLASJONER

TG 1 Vannledninger

Innvendige vannledninger er av plast (rør i rør). Det er besiktiget i rørskap.

TG 1 Avløpsrør

Det er avløpsrør av plast.

TG 1 Ventilasjon

Boligen har balansert ventilasjon.

TG 1 Varmtvannstank

Varmtvannstanken er på ca. 200 liter.
Trykktank er montert.

Elektrisk anlegg

Dette er en forenklet kontroll begrenset til de spørsmål og undersøkelser som forskrift til avhendingslova (tryggere bolighandel) § 2-18 inneholder. Dette kan ikke sammenlignes med en kontroll utført av offentlig myndighet (Det lokale eltilsyn) eller registrert elektrovirksomhet, og en bygningssakkyndig har verken kompetanse eller lov til å foreta en slik kontroll.

Tilstanden er vurdert ut fra den forenklete og begrensede kontrollen som forskriften inneholder. El-anlegget kan ha feil og mangler som en slik forenklet undersøkelse ikke vil avdekke. Vær derfor oppmerksom på denne risikoen, og søk videre veiledning eller få en fullstendig kontroll utført av registrert elektrovirksomhet.

Det elektriske anlegget har automatsikringer. Sikringsskapet er plassert på vaskerommet.

1. Foreligger det eltilsynsrapport de siste 5 år, og det er ikke foretatt arbeid på anlegget etter denne, utenom retting av eventuelle avvik i eltilsynsrapport (dvs en el-tilsynsrapport uten avvik)?

Nei

Spørsmål til eier

2. Når ble det elektriske anlegget installert eller sist gang totalt rehabilitert (årstall)? Med totalt rehabilitert menes fullstendig utskiftet anlegg fra inntakssikring og videre.

2021 Byggeår.

3. Er alle elektriske arbeider/anlegg i boligen utført av en registrert elektroinstallasjonsvirksomhet?

Ja

4. Er det elektriske anlegget utført eller er det foretatt tilleggsarbeider på det elektriske anlegget etter 1.1.1999?

Ja

Tilstandsrapport

Eksisterer det samsvarserklæring?

Ja

5. Foreligger det kontrollrapport fra offentlig myndighet – Det Lokale Eltilsyn (DLE) eller eventuelt andre tilsvarende kontrollinstanser med avvik som ikke er utbedret eller kontrollen er over 5 år?

Ja

6. Forekommer det ofte at sikringene løses ut?

Nei

7. Har det vært brann, branntilløp eller varmgang (for eksempel termiske skader på deksler, kontaktpunkter eller lignende) i boligens elektriske anlegg?

Nei

Generelt om anlegget

8. Er det tegn til at det har vært termiske skader (tegn på varmgang) på kabler, brytere, downlights, stikkontakter og elektrisk utstyr? Sjekk samtidig tilstanden på elektrisk tilkobling av varmtvannsbereder, jmfør eget punkt under varmtvannstank

Nei

9. Er der synlig defekter på kabler eller er disse ikke tilstrekkelig festet?

Nei

Inntak og sikringsskap

10. Er det tegn på at kabelinnføringer og hull i inntak og sikringsskap ikke er tette, så langt dette er mulig å sjekke uten å fjerne kapslinger?

Nei

11. Finnes det kursfortegnelse, og er den i samsvar med antall sikringer?

Ja

12. Foreta en helhetsvurdering av det elektriske anlegget, dets alder, allmenne tilstand og fare for liv og helse. Bør det elektriske anlegget ha en utvidet el-kontroll?

Nei

TOMTEFORHOLD

Byggegrunn

Det er byggegrunn av sprengsteinsfylling.

TG 1 Grunnmur og fundamenter

Bygningen har grunnmur i isolerte elementer.

TG 0 Terrengforhold

Bygget er oppført med støpt plate på mark, det er stedvis flatt terreng/svakt fall bort fra murene. Eventuelt overvann på eiendommen vil ikke gjøre skade i bygget eller i grunnforholdene.

TG 1 Utvendige vann- og avløpsledninger

Avløpsrør av plast tilkoblet offentlig avløp via private stikkledninger.
Vannledning av plast (PEL)/metall tilkoblet offentlig vann via private stikkledninger.
Innvendig stoppekran er ikke funksjonstestet og utvendig stoppekran er ikke lokalisert.
Vurderingen og tilstandsgrad er satt på bakgrunn av alder på anlegget da rør og koblinger er nedgravd.

Tilstandsrapport

FORHOLD SOM ÅPENBART KAN MEDFØRE FARE FOR HELSE, MILJØ OG SIKKERHET

Helse, miljø og sikkerhet

Dette punktet inneholder tydelige og lett synlige forhold ved boligen som åpenbart kan påvirke helse, miljø og sikkerhet, og som bygningssakkyndige har oppdaget. Terskelen for hva som anses som åpenbart er høy, og det utføres ikke undersøkelser med sikte på å avdekke slike forhold. Punktet omfatter ikke skjulte eller ikke-synlige forhold, tekniske vurderinger eller forhold som krever spesialundersøkelser. Forhold vurderes etter byggt teknisk forskrift på befaringsstidpunktet.

Punktet skal beskrive avvik som kun skal opplyses om og ikke videre vurderes.

Det er ikke funnet vesentlig avvik fra byggeforskrift på oppføringstidspunktet og dagens krav og/eller standard.

Arealer, byggetegninger og brannceller

Standard gjeldende fra 01.01.2024

Arealmålinger og arealoppsett er basert på Norsk standard 3940:2023 Areal- og volum-beregninger av bygninger. Arealet gjelder for tidspunktet da boligen ble målt

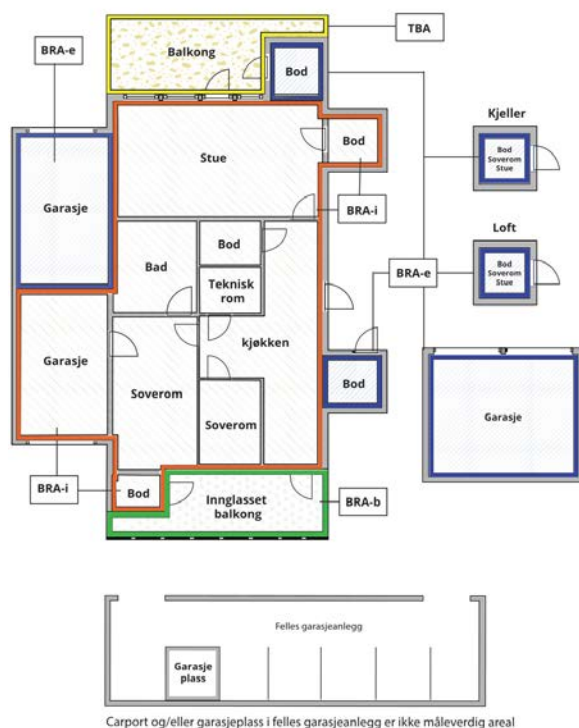
Hva er måleverdig areal?

Aralet i rommet må ha minst 1,90 m fri høyde over gulvet og minst bredde på 0,60 m. Et loft med skråtak vil for eksempel bare få registrert målbart areal der høyden er minst 1,90 m og bredden minst 0,60 m. Rommet må ha dør eller luke og gangbart gulv.

Hva er bruksareal?

BRA = BRA-i + BRA-e + BRA-b

Bruksarealet for bygningen er bruttoarealet minus arealet som opptas av yttervegger.



Internt bruksareal (BRA-i)	Arealet innenfor boenheten(e)
Eksternt bruksareal (BRA-e)	Arealet av alle rom utenfor boenheten(e) og som tilhører denne, slik som for eksempel boder
Innglasset balkong mv (BRA-b)	Arealet av innglasset balkong, veranda eller altan når denne er tilknyttet boenheten(e)
Terrasse- og balkongareal (TBA)	Arealet av terrasser, åpne balkonger og åpen altan tilknyttet boenheten(e)

Gulvareal (GUA)
Er sum av BRA (bruksareal) og ALH (areal med lav takhøyde).
Areal med lav takhøyde (ALH) er ikke måleverdig areal, som skyldes skråtak og lav himlingshøyde.
GUA kan opplyses i markedsføring der det er aktuelt for den konkrete boligen og kun sammen med BRA-i, for eksempel der gulvflaten har en verdi og har funksjon ved møblering og bruk av rommene. Ikke innredet areal som kaldloft, måles og oppgis normalt ikke.

Arealet kan ikke alltid fastsettes nøyaktig

Areal kan være komplisert eller umulig å måle opp nøyaktig fordi det er vanskelig å fastslå tykkelsen på innervegger, skjevheter i og utforming av bygningskonstruksjoner som karnapp, buer og vinkler som ikke er rette, åpne rom over flere etasjer og så videre.

Eiendommens markedsverdi kan ikke baseres på en matematisk beregning basert på antall kvadratmeter opplyst i rapporten. Opplysninger om areal kan altså ikke alene benyttes for å beregne eiendommens verdi.

Den bygningssakkyndige kan avdekke eventuelle bruksendringer og avvik i branncelleinndeling

Den bygningssakkyndige ser på byggetegninger hvis de er tilgjengelige og dette er en del av oppdraget, og vurderer bruken av boligen opp mot tegningene. Hvis den bygningssakkyndige avdekker at en bolig ikke ser ut til å være delt opp i brannceller etter kravene i byggeteknisk forskrift på befaringstidspunktet, skal det opplyses om dette.

Reglene om bruksendring og brannceller kan være kompliserte. Søk videre faglige råd om rapporten ikke gir deg svar. Den bygningssakkyndige kan ikke vurdere og svare på alle spørsmål, og kan heller ikke vite om kommunen kan gi unntak for kravene som gjelder. [Vil du vite mer?](#)

Om brannceller

En branncelle er hele eller avgrensede deler av en bygning hvor en brann fritt kan utvikle seg uten at den kan spre seg til andre bygninger eller andre deler av bygningen i løpet av en fastsatt tid.

Om bruksendring

Bruksendring er å endre bruken av et rom fra en tillatt bruk til en annen. Dette kan kreve søknad og tillatelse, for eksempel hvis du endrer et rom fra bod til soverom eller arbeidsrom, eller hvis du endrer en bolig til to separate boliger.

Rom for varig opphold har krav til takhøyde, romstørrelse, rømningsvei og lysforhold som må være oppfylt. Du kan søke kommunen om unntak for kravene, men kan ikke regne med å få unntak for krav som går på helse og sikkerhet, for eksempel krav til rømningsvei.

Bruksendring som krever godkjenning, og som ikke er søkt bruksendret, er ulovlig. Kommunen kan etter plan- og bygningsloven kapittel 32 forfølge overtredelser. Kommunen kan pålegge deg å avslutte den ulovlige bruken, eventuelt å rette eller tilbakeføre rommet til godkjent bruk.

Arealer

Enebolig

Etasje	Bruksareal BRA m ²			SUM	Terrasse- og balkongareal (TBA)
	Internt bruksareal (BRA-i)	Eksternt bruksareal (BRA-e)	Innglasset balkong (BRA-b)		
2. etasje	68			68	66
1. etasje	122			122	
SUM	190				66
SUM BRA	190				

Romfordeling

Etasje	Internt bruksareal (BRA-i)	Eksternt bruksareal (BRA-e)	Innglasset balkong (BRA-b)
2. etasje	Soverom, garderobe, stue/kjøkken, bad		
1. etasje	Soverom 1, soverom 2, soverom 3, entré, bad, vaskerom, tv-stue, bod, garasje		

Lovlighet

Byggetegninger

Det foreligger godkjente og byggemeldte tegninger, men det er avvik fra disse.

Kommentar: Dør mellom garasje og boligdelen er ikke inntegnet på mottatte tegninger fra kommunen.

Nyere håndverkstjenester

Er det ifølge eier utført håndverkstjenester på boligen siste 5 år?

Ja Nei

Kommentar:

Befarings - og eiendomsopplysninger

Befaring

Dato	Til stede	Rolle
28.1.2026	Jan Arild Tallaksen	Takstingeniør
	Hanne Therese Lund Ekra	Kunde

Matrikkeldata

Kommune	gnr.	bnr.	fnr.	snr.	Areal	Kilde	Eieforhold
4204 KRISTIANSAND	61	812		0	542.6 m ²	BEREGNET AREAL (Ambita)	Eiet

Adresse

Bamse Brakars vei 42

Hjemmelshaver

Ekra Hanne Therese Lund, Ekra Nils Tore

Kilder og vedlegg

Dokumenter

Beskrivelse	Dato	Kommentar	Status	Sider	Vedlagt
Ordrebekreftelse	27.01.2026		Gjennomgått	1	Nei
Egenerklæring	27.01.2026		Gjennomgått	5	Nei
Byggesak	27.01.2026		Gjennomgått	28	Nei

Revisjoner

Versjon	Ny versjon	Kommentar
1	05.02.2026	

For gyldighet på rapporten se forside

Forutsetninger

Tilstandsrapportens avgrensninger

STRUKTUR OG REFERANSENIVÅ

• Rapporten baserer seg på krav i forskrift til avhendingslova (tryggere bolighandel). Rapportens struktur, metode og begrepsbruk følger i hovedsak Norsk Standard NS 3600:2018 (teknisk tilstandsanalyse ved omsetning av bolig), samt Takstbransjens retningslinjer for arealmåling når det gjelder fordeling mellom P-areal og S-areal.

• Bygningssakkyndig er ikke ansvarlig for tilbakeholdt eller uriktig informasjon, som har betydning for tilstandsvurderingen. Rapporten beskriver avvik, det vil si en tilstand som er dårligere enn referansenivået. Rapporten vil normalt ikke fremheve positive sider ved boligen ut over det som fremgår av tilstandsgradene.

• For anbefalte tiltak ved TG2 og TG3 må du vurdere om tiltakene er nødvendige og lønnsomme. Hva det vil koste å utbedre rom eller bygningsdeler vil avhenge av registrerte avvik og tiltak som kommer frem i rapporten. Anslaget er gitt på generelt grunnlag basert på prisintervaller. Anslaget må ikke forveksles med en konkret vurdering og tilbud fra en entreprenør eller håndverker. Utbedringskostnadene vil også avhenge av personlige preferanser og markedspris på materialer og tjenesteyter.

• Vurdering mot byggeregler
Den bygningssakkyndige vil vurdere boligen mot hvordan det var vanlig å bygge og regler som gjaldt på søknadstidspunktet. Noen rom og bygningsdeler slik som bad og vaskerom, og forhold som gjelder sikkerhet mot brann, rekkverk og trapper osv., vil den bygningssakkyndige vurdere mot dagens regelverk. Etter dagens regelverk vil disse kunne få en tilstandsgrad 2 eller 3 uten at det nødvendigvis er krav om at avviket må utbedres.

PRESISERINGER

Tilstandsrapporten gjelder hovedbygget. Tilleggsbygninger, som for eksempel garasje, gis kun en enkel beskrivelse.

Avvik er vurdert ut fra tekniske forskrifter på godkjenningstidspunktet for bygget. Noen bygningsdeler er vurdert etter gjeldende teknisk forskrift på befaringsstidspunktet. Dette gjelder blant annet:

i. våtrom (bad, vaskerom) og andre fuktutsatte rom

ii. forhold knyttet til brann, rømming, sikkerhet, for eksempel rekkverkshøyder/åpninger, ulovlige bruksendringer, brannceller osv.

• For skjulte konstruksjoner, som vann og avløp uten dokumentasjon, er kvalitet og alder vurdert.

• Fastmonterte installasjoner, for eksempel innfelt belysning og høyttalere, skal ikke demonteres for å sjekke dampsperrer bak. Dette er av hensyn til bygningssakkyndiges kompetanse og risikoen for skade.

• Kontroll av fukt i konstruksjonen ved hulltaking i bad og vaskerom (våtrom), rom under terreng (kjelleretasje, underetasje og sokkeletasje) eller andre bygningsdeler, skal skje etter eiers aksept. Hulltaking av våtrom og rom under terreng kan i visse tilfeller unnlates (ref. forskrift til avhendingslova).

• Kontroll av romfunksjoner for P-ROM blir bare utført når det ikke

foreligger godkjente og byggemeldte tegninger, eller når tegninger ikke stemmer med dagens bruk.

• Bygningssakkyndig gir en forenklet vurdering av branntekniske forhold og elektriske installasjoner i boligen hvis det er mer enn fem år siden siste el-tilsyn. Ved behov for grundigere undersøkelser, kan bygningssakkyndig anbefale boligkjøper ta kontakt med offentlige myndigheter eller en kvalifisert elektrofaglig fagperson.

TILLEGGSENDERSØKELSER

Etter avtale med eier kan tilstandsanalysen utvides til også å omfatte tilleggsundersøkelser utover minimumskravet i forskriften.

BEFARINGEN

Rapporten gir en vurdering av byggverk og bygningsdeler som bygningssakkyndig har observert, og som fremkommer av forskrift til avhendingslova. Rapporten er likevel ingen garanti for at det ikke kan finnes skjulte feil, skader og mangler. NS 3600:2018 (teknisk tilstandsanalyse ved omsetning av bolig) har undersøkelsesnivå 1 til 3, hvor nivå 1 er det laveste og basert på visuell observasjon. Rapporten er basert på undersøkelsesnivå 1, med noen få unntak: våtrom og rom under terreng.

I praksis betyr dette at:

• befaringen skal begrenses til kun visuelle observasjoner på tilgjengelige flater uten fysiske inngrep (f.eks. riving).

• flater som er skjult av snø eller på annen måte ikke er tilgjengelig eller skjult, blir ikke kontrollert.

• det blir ikke utført funksjonsprøving av bygningsdeler, som isolasjon, piper, ventilasjon, elektrisk anlegg, osv.

• det gis ikke en vurdering av boligens tilbehør, hvite- og brunevarer og annet inventar. Dette gjelder også integrert tilbehør.

• inspisering av yttertak er basert på det som er synlig, normalt på innsiden fra loftet og utvendig fra stige/bakkenivå. I en del situasjoner er det ikke sikkerhetsmessig forsvarlig å undersøke taket fra utsiden, og da vil vurderingen være basert på alder og materialer.)

• stikkprøvetakninger er tilfeldig valgt og kan innebære kontroll under overflaten med spiss redskap eller lignende.

UTTRYKK OG DEFINISJONER

• Referansenivå: kravet til bygningsdelen eller rommet på byggetidspunktet.

• Tilstand: byggverkets eller bygningsdelens tekniske, funksjonelle eller estetiske status på et gitt tidspunkt.

• Symptom: forhold som gir indikasjon på hvilken tilstand et byggverk eller en bygningsdel befinner seg i. Benyttes ved beskrivelse av avvik og alder.

• Skadegjørere: i hovedsak råte, sopp og skadedyr.

• Fuktsøk: overflatesøk med egnet søkeutstyr som fuktindikator eller visuelle observasjoner.

Forutsetninger

- Fuktmåling: måling av fuktinnhold i materiale eller i bakenforliggende konstruksjon ved bruk av egnet måleutstyr, blant annet hammerelektrode og pigger.

- Hulltaking: boring av hull for inspeksjon og fuktmåling i risikoutsatte konstruksjoner, primært i tilstøtende vegger til bad, utforede kjellervegger og eventuelt i oppforede kjellergulv.

- Normal slitasje: forventet slitasje av materiale i overflaten som er basert på enkle visuelle observasjoner. Kan vurderes sammen med bygningsdelens alder.

- Forventet gjenværende brukstid: anslått tid et byggverk eller en del av et byggverk vil kunne tjene sitt formål (NS 3600:2018, termer og definisjoner punkt 3.9).

AREALBEREGNING FOR BOENHETER

- Areal fastsettes etter Forskrift til avhendingsloven og Norsk Standard 3940 Areal- og volum-beregninger av bygninger fra 2023.

- Areal oppgis i hele kvadratmeter i rapporten, og gjelder for det tidspunkt oppmålingen fant sted.

- Bruksareal (BRA) er det måleverdige arealet som er innenfor omsluttete vegger målt i gulvhøyde (bruttoareal minus arealet som opptas av yttervegger). I tillegg til gulvhøyde gjelder regler om fri bredde for at arealet skal være måleverdig, med betydning for BRA av for eksempel loft med skråtak. BRA består av internt bruksareal (BRA-i), eksternt bruksareal (BRA-e) og innglasset balkong mv (BRA-b). Terrasse- og balkongareal (TBA) opplyses der tilstandsrapporten skal benyttes i boligomsetningen og der det er aktuelt. I tillegg kan gulvareal (GUA) og areal med lav takhøyde (ALH) opplyses sammen med BRA der det er aktuelt og en del av oppdraget. Rom skal ha atkomst og gangbart gulv for å kunne regnes som BRA/måleverdig areal.

- Arealet måles og oppgis dersom arealet oppfyller krav til måleverdighet, slik som at arealet må ha minst en bredde på 0,6m og minst en høyde på 1,9 m osv. Et rom kan være i strid med teknisk forskrift og mangle godkjenning hos kommunen for den aktuelle bruken, uten at dette får betydning for om arealet måles og oppgis i tilstandsrapporten. Når arealet måles tas det ikke hensyn til om arealet er lovlig oppført eller om bruken er lovlig, bruksendringer, lysforhold eller andre sikkerhetsmangler.

- Eiendommens markedsverdi kan ikke baseres på en rent matematisk beregning i forhold til antall kvadratmeter opplyst i rapporten. Opplysninger om areal kan altså ikke alene benyttes for beregning av eiendommens verdi.

- Rom som ligger utenfor boenheten, men som eier har påvist og/eller opplyst at tilhører boenheten, er oppmålt og inkludert i BRA-e. Det er ikke fremvist dokumentasjon på at rommet tilhører boenheten, med mindre dette er angitt særskilt. Rom utenfor boenheten kan omdisponeres av borettslaget/sameiet og dette kan påvirke boligens BRA. Vær oppmerksom på at NS 3940:2023 og eierseksjonsloven har ulik definisjon av fellesareal. Ved arealmåling gjelder NS 3940:2023 som definerer fellesareal slik: "Delen av bygning som brukes av to eller flere bruksenheter eller til bygningens forvaltning, drift eller vedlikehold."

- Se øvrig informasjon om areal i rapporten, Norsk Standard 3940 (2012 og 2023) og veiledningen til disse.

Verdi, takstingeniøren og takstforetaket behandler personopplysninger som takstingeniøren trenger for å kunne utarbeide rapporten. Personvernerklæring med informasjon om bruk av personopplysninger og dine rettigheter finner du her [Personvernerklæring - iVerdi](#)

Befaringen er utført 28.1.2026 Klokket 09.00

Det var skyer og -5 grader.

Målingene er utført med Leica, Disto Nivelleringspresisjon ± 0,3 mm/m*

Fuktmålingene/fuktsøkene er utført med ProtimeterMMS3

Overflater er vurdert i rapporten, kun slitasje/svikt ut over normal bruks- og aldersslitasje nevnes. Dette gjelder synlige flater.

Det er ikke flyttet på tunge møbler, bilder, tepper og andre gjenstander hvis ikke det er nødvendig for å komme til utsatte områder.

Oppdraget omfatter kun boligen.

Brann tekniske forhold/brannskille mellom boenhetene er ikke kontrollert.

Det tas forbehold om eventuelle skjulte feil/mangler. Lukkede konstruksjoner og overflater er ikke kontrollert.

Dersom det ikke er utført hulltaking, er det utført

fuktsøk/fuktmåling ved egnet fuktmålingsutstyr. Det er utført på erfaringsmessig utsatte steder på våtrommene.

Gyldighet på rapport er 1. år etter befaring.

PERSONVERN



Selgers egenerklæring

Egenerklæringen er boligselgers egen beskrivelse av tilstanden til boligen. Her kan du finne viktige opplysninger som du som kjøper bør vite om før du bestemmer deg for et eventuelt kjøp. Har du spørsmål til egenerklæringen kan du snakke med megleren som står for salget.

Selgere

Nils Tore Ekra

Hanne Therese Lund Ekra

Boligen

Bamse Brakars Vei 42
4638 Kristiansand S

4204-61/812/0/0

- ◆ Boligen ble kjøpt 2021
- ◆ Selger har bodd i boligen de 12 siste månedene
- ◆ Boligselger har **ikke** kjøpt boligselgerforsikring



Våtrom, tak og fasade

1. Vet du om det er, eller har vært, feil eller skader på bad/våtrom?

♦ **Nei, ikke som jeg kjenner til**

2. Vet du om det er gjort arbeid på bad eller våtrom, enten av deg eller tidligere eiere?

♦ **Nei, ikke som jeg kjenner til**

3. Vet du om det finnes dokumentasjon på hvordan bad/våtrom er bygget opp?

♦ **Ja**

4. Vet du om det er, eller har vært, vannlekkasje eller andre typer feil eller skader på tak, yttervegg, vinduer, dører, garasje, tilleggsbygninger eller lignende?

♦ **Nei, ikke som jeg kjenner til**

5. Vet du om det er utført arbeid på tak, yttervegg, vindu, dører eller annen fasade, enten av deg eller tidligere eiere?

♦ **Nei, ikke som jeg kjenner til**

6. Vet du om det er, eller har vært, feil eller skader på vinduene, som for eksempel kondens, fuktskader eller vanninntrengning? Eller er noen av vinduene i boligen punktert?

♦ **Nei, ikke som jeg kjenner til**

7. Vet du om det er utført arbeid på garasje eller øvrige tilleggsbygninger, av enten deg eller tidligere eiere?

♦ **Ja**

Faglært arbeid:

1. **Hvilket år ble jobben fullført?:** 2022

Firmanavn: Ekra & Voie AS

Beskrivelse av arbeidet: Bygget carport

8. Vet du om det er, eller har vært, skjevheter eller setningsskader i boligen, støttemur, terrasse eller lignende?

♦ **Nei, ikke som jeg kjenner til**

Drenering, fukt og lekkasje

9. Vet du om det er, eller har vært, feil eller skader med dreneringen?

♦ **Nei, ikke som jeg kjenner til**

10. Vet du om det er, eller har vært, fukt, råte eller vanninntrengning i underetasje, kjeller eller krypkjeller?

♦ **Nei, ikke som jeg kjenner til**

11. Vet du om det er gjort arbeid med drenering, enten av deg eller tidligere eiere?

♦ **Nei, ikke som jeg kjenner til**



12. Vet du om det er, eller har vært, fukt, sopp eller råteskader i boligen/sameiet/borettslaget?

♦ **Nei, ikke som jeg kjenner til**

13. Vet du om det er, eller har vært, skadedyr eller sjenerende insekter på eiendommen eller i boligen?

♦ **Ja**

Ikke skade men en og annen sølvkre på bad og munkelus ved inngangsdør.
Ikke ansett som problem men de forekommer.

Er det gjort tiltak, eller er feilen/skaden utbedret?

♦ **Nei, ikke som jeg kjenner til**

Tekniske installasjoner

14. Vet du om det er, eller har vært, feil på vann- eller avløpsanlegg?

♦ **Nei, ikke som jeg kjenner til**

15. Vet du om det er gjort arbeid på vann og avløp, enten av deg eller tidligere eiere?

♦ **Nei, ikke som jeg kjenner til**

16. Vet du om eiendommen har privat vannforsyning, vannbrønn, septiktank, pumpekum, avløpskvern eller lignende?

♦ **Nei, ikke som jeg kjenner til**

17. Vet du om det er, eller har vært, feil eller skader knyttet til sentralfyr, radiator, ventilasjon, varmpumpe, kjøkkenvifte, baderomsvifte eller andre installasjoner?

♦ **Nei, ikke som jeg kjenner til**

18. Vet du om det er gjort arbeid på sentralfyr, radiator, ventilasjon, varmpumpe eller andre installasjoner, enten av deg eller tidligere eiere?

♦ **Nei, ikke som jeg kjenner til**

19. Vet du om det er, eller har vært, feil eller skader knyttet til ildsted eller pipe?

♦ **Nei, ikke som jeg kjenner til**

20. Vet du om det er gjort arbeid på ildsted eller pipe, enten av deg eller tidligere eiere?

♦ **Ja**

Faglært arbeid:

1. **Hvilket år ble jobben fullført?:** 2024

Firmanavn: Pipefix Vennesla

Beskrivelse av arbeidet: Det ble installert vedovn og pipe i stue 2
etg

21. Vet du om det finnes oljetank på eiendommen?

♦ **Nei, ikke som jeg kjenner til**

22. Vet du om det er, eller har vært, feil eller skader på det elektriske anlegget?

♦ **Nei, ikke som jeg kjenner til**



23. Vet du om det er gjort arbeid på det elektriske anlegget, enten av deg eller tidligere eiere?

♦ **Nei, ikke som jeg kjenner til**

Eiendommen og omgivelsene

24. Vet du om bruken av eiendommen eller området rundt kan endres av foreslåtte eller vedtatte reguleringsplaner, nabovarsel, offentlige vedtak eller lignende?

♦ **Nei, ikke som jeg kjenner til**

25. Vet du om det finnes kommunale pålegg, heftelser eller krav knyttet til eiendommen eller boligen?

♦ **Nei, ikke som jeg kjenner til**

26. Vet du om boligen eller eiendommen har blitt endret eller bygget ut etter opprinnelig byggeår, enten av deg eller tidligere eiere?

♦ **Nei, ikke som jeg kjenner til**

27. Vet du om kjelleren eller loftet er innredet etter opprinnelig byggeår, enten av deg eller tidligere eiere?

♦ **Nei, ikke som jeg kjenner til**

28. Vet du om det mangler midlertidige brukstillatelser eller ferdigattester fra kommunen?

♦ **Nei, ikke som jeg kjenner til**

29. Vet du om det har vært flom, ras, skred eller lignende på eiendommen, eller om den ligger i et fareområde?

♦ **Nei, ikke som jeg kjenner til**

30. Har eiendommen utleiedel, for eksempel en leilighet, hybel eller lignende?

♦ **Nei, ikke som jeg kjenner til**

31. Består boligen av flere, selvstendige boenheter?

♦ **Nei, ikke som jeg kjenner til**

32. Vet du om det er gjort radonmåling på eiendommen, enten av deg eller tidligere eiere?

♦ **Nei, ikke som jeg kjenner til**

33. Vet du om det finnes skaderapporter, tilstandsvurderinger, boligsalgsrapporter eller om det er utført målinger for boligen?

♦ **Nei, ikke som jeg kjenner til**

34. Vet du om noe i nabolaget som kan være plagsomt eller ubehagelig for kjøperen?

♦ **Nei, ikke som jeg kjenner til**

35. Vet du om du selv eller sameiet/borettslaget/laget/selskapet er innblandet i uenigheter eller konflikter rundt eiendommen?

♦ **Nei, ikke som jeg kjenner til**

36. Vet du om det finnes planer, vedtak eller forslag som kan føre til økte utgifter, som festeavgift, fellesutgifter, fellesgjeld eller kommunale avgifter?

♦ **Nei, ikke som jeg kjenner til**



Generelt

37. Har boligen garasje eller øvrige tilleggsbygninger?

♦ **Ja**

Vet du om det feil eller skader ved garasje eller øvrige tilleggsbygninger?

♦ **Nei, ikke som jeg kjenner til**

38. Vet du om det er gjort arbeid på eiendommen som ikke er nevnt i de andre spørsmålene?

♦ **Nei, ikke som jeg kjenner til**

39. Vet du om det er, eller har vært, feil på tilbehør som følger med eiendommen?

♦ **Nei, ikke som jeg kjenner til**

40. Er det bestilt Norgespris på strøm?

Ja. Norgespris er en statlig ordning som gir husholdninger tilbud om strøm til fast pris på 50 øre pr. kilowattime (prisen gjelder frem til 31. Desember 2026). Ordningen gjelder både boliger og fritidsboliger. Når en bolig med Norgespris bytter eier, vil ny eier fortsatt være bundet til Norgespris ut bindingstiden. Les mer på Regjeringens nettsider.

41. Har du andre opplysninger om boligen eller eiendommen, utover det du har svart?

♦ **Ja**

Taknedløp stopper egentlig over bakkenivå med er ført ned i plen/bed av selger.
Staking / rensing av nedløp til grunn må påregnes, ikke vært gjort til nå



Kristiansand
kommune

EKRA NILS TORE
BAMSE BRAKARS VEI 42
4638 KRISTIANSAND S

Kristiansand kommune
Postboks 4

4685 NODELAND

FAKTURA

Fakturanr. 501018188
Kundenr. 4007202
Fakturadato 06.03.2025
Forfallsdato 21.03.2025
Bankkonto 3207 29 38290
KID 04007202500000192
Fakturabeløp NOK 3668,00

Utsteder Kommunale gebyr
Organisasjonsnr. 820852982MVA
Foretaksregisteret

Vår ref.
Telefon
Deres ref.

Eiendom 61/812/0/0/1 - BAMSE BRAKARS VEI 42
Eier EKRA NILS TORE

Termin 01 01.01.25-31.03.25

KOMMUNALE GEBYR TERMIN 01/2025

GEBYRTYPE	GRUNNLAG	ENH.	PRIS	ANDEL	FRA-TIL DATO	TERMINBELØP	MVA
ABONNEMENTSGEBYR VANN 1	1,00	stk	112,07	1/1	010125-310125	112,07	25%
ABONNEMENTSGEBYR VANN 1	1,00	stk	112,07	1/1	010225-280225	112,07	25%
ABONNEMENTSGEBYR VANN 1	1,00	stk	112,07	1/1	010325-310325	112,07	25%
FORBRUK VANN	-12,00	m3	-88,92	1/1	301124-311224	-88,92	25%
FORBRUK VANN	-13,00	m3	-96,33	1/1	301124-191224	-96,33	25%
FORBRUK VANN	4,00	m3	29,64	1/1	191224-311224	29,64	25%
FORBRUK VANN	9,00	m3	71,46	1/1	310125-280225	71,46	25%
FORBRUK VANN	10,00	m3	79,40	1/1	311224-310125	79,40	25%
FORBRUK VANN	10,00	m3	79,40	1/1	280225-310325	79,40	25%
VANNMÅLERGEBYR 1/2" - 3/4" 1	1,00	stk	20,67	1/1	010125-310125	20,67	25%
VANNMÅLERGEBYR 1/2" - 3/4" 1	1,00	stk	20,67	1/1	010225-280225	20,67	25%
VANNMÅLERGEBYR 1/2" - 3/4" 1	1,00	stk	20,67	1/1	010325-310325	20,67	25%
ABONNEMENTSGEBYR AVLØP 1	1,00	stk	207,60	1/1	010125-310125	207,60	25%
ABONNEMENTSGEBYR AVLØP 1	1,00	stk	207,60	1/1	010225-280225	207,60	25%
ABONNEMENTSGEBYR AVLØP 1	1,00	stk	207,60	1/1	010325-310325	207,60	25%
FORBRUK AVLØP	-12,00	m3	-195,84	1/1	301124-311224	-195,84	25%

Fakturaen gjelder også som skatteseddel for eiendomsskatt

Info om vann/avløpsgebyr: www.kristiansand.kommune.no/VA-gebyr, evt tlf 38 05 29 97

Ytterligere info: www.kristiansand.kommune.no

Andre henvendelser: post@kristiansand.kommune.no / 38 07 50 00

Forsinkelsesrenter og purregebyr i hht gjeldende sats

IBAN NO6532072938290

BIC SPRONO22

eFakturareferanse

04007202

AvtaleGiroreferanse

04007202500000192



Kristiansand
kommune

EKRA NILS TORE
BAMSE BRAKARS VEI 42
4638 KRISTIANSAND S

Eiendom 61/812/0/0/1 - BAMSE BRAKARS VEI 42
Eier EKRA NILS TORE

KOMMUNALE GEBYR TERMIN 01/2025

Kristiansand kommune
Postboks 4
4685 NODELAND

FAKTURA

Fakturanr. 501018188
Kundenr. 4007202
Fakturadato 06.03.2025
Forfallsdato 21.03.2025
Bankkonto 3207 29 38290
KID 04007202500000192
Fakturabeløp NOK 3668,00

Utsteder Kommunale gebyr
Organisasjonsnr. 820852982MVA
Foretaksregisteret

Vår ref.
Telefon
Deres ref.

Termin 01 01.01.25-31.03.25

GEBYRTYPE	GRUNNLAG	ENH.	PRIS	ANDEL	FRA-TIL	DATO	TERMINBELØP	MVA
FORBRUK AVLØP	-13,00	m3	-212,16	1/1	301124-191224		-212,16	25%
FORBRUK AVLØP	4,00	m3	65,28	1/1	191224-311224		65,28	25%
FORBRUK AVLØP	9,00	m3	146,34	1/1	310125-280225		146,34	25%
FORBRUK AVLØP	10,00	m3	162,60	1/1	311224-310125		162,60	25%
FORBRUK AVLØP	10,00	m3	162,60	1/1	280225-310325		162,60	25%
EIENDOMSSKATT BOLIG	4253900,00	kr	2,01	1/1	010125-310325		2137,50	
			Netto				3361,99	
			MVA				306,15	
			Øreavrunding				-0,14	
			Å betale NOK				3668,00	

Grunnlag MVA høy sats: 1224,49, MVA: 306,15

Fakturaen gjelder også som skatteseddel for eiendomsskatt
Info om vann/avløpsgebyr: www.kristiansand.kommune.no/VA-gebyr, evt tlf 38 05 29 97
Ytterligere info: www.kristiansand.kommune.no
Andre henvendelser: post@kristiansand.kommune.no / 38 07 50 00
Forsinkelsesrenter og purregebyr i hht gjeldende sats

IBAN NO6532072938290 BIC SPRONO22 eFakturareferanse 04007202 AvtaleGiroreferanse 04007202500000192



Kristiansand
kommune

EKRA NILS TORE
BAMSE BRAKARS VEI 42
4638 KRISTIANSAND S

Eiendom 61/812/0/0/1 - BAMSE BRAKARS VEI 42
Eier EKRA NILS TORE

KOMMUNALE GEBYR TERMIN 02/2025

Kristiansand kommune
Postboks 4
4685 NODELAND

FAKTURA

Fakturanr. 501067354
Kundenr. 4007202
Fakturadato 02.05.2025
Forfallsdato 20.05.2025
Bankkonto 3207 29 38290
KID 04007202500000200
Fakturabeløp NOK 4321,00

Utsteder Kommunale gebyr
Organisasjonsnr. 820852982MVA
Foretaksregisteret

Vår ref.
Telefon
Deres ref.

Termin 02 01.04.25-30.06.25

GEBYRTYPE	GRUNNLAG	ENH.	PRIS	ANDEL	FRA-TIL	DATO	TERMINBELØP	MVA
ABONNEMENTSGEBYR VANN 1	1,00	stk	112,07	1/1	010425-300425		112,07	25%
ABONNEMENTSGEBYR VANN 1	1,00	stk	112,07	1/1	010525-310525		112,07	25%
ABONNEMENTSGEBYR VANN 1	1,00	stk	112,07	1/1	010625-300625		112,07	25%
FORBRUK VANN	10,00	m3	79,40	1/1	310325-300425		79,40	25%
FORBRUK VANN	10,00	m3	79,40	1/1	300425-310525		79,40	25%
FORBRUK VANN	10,00	m3	79,40	1/1	310525-300625		79,40	25%
VANNMÅLERGEBYR 1/2" - 3/4" 1	1,00	stk	20,67	1/1	010425-300425		20,67	25%
VANNMÅLERGEBYR 1/2" - 3/4" 1	1,00	stk	20,67	1/1	010525-310525		20,67	25%
VANNMÅLERGEBYR 1/2" - 3/4" 1	1,00	stk	20,67	1/1	010625-300625		20,67	25%
ABONNEMENTSGEBYR AVLØP 1	1,00	stk	207,60	1/1	010425-300425		207,60	25%
ABONNEMENTSGEBYR AVLØP 1	1,00	stk	207,60	1/1	010525-310525		207,60	25%
ABONNEMENTSGEBYR AVLØP 1	1,00	stk	207,60	1/1	010625-300625		207,60	25%
FORBRUK AVLØP	10,00	m3	162,60	1/1	310325-300425		162,60	25%
FORBRUK AVLØP	10,00	m3	162,60	1/1	300425-310525		162,60	25%
FORBRUK AVLØP	10,00	m3	162,60	1/1	310525-300625		162,60	25%
EIENDOMSSKATT BOLIG	4253900,00	kr	2,01	1/1	010425-300625		2137,50	

Henvendelser: post@kristiansand.kommune.no / 38 07 50 00

Info om vann/avløpsgebyr: www.kristiansand.kommune.no/VA-gebyr, evt tlf 38 05 29 97

Ytterligere info: www.kristiansand.kommune.no

Forsinkelsesrenter og purregebyr i hht gjeldende sats

IBAN NO6532072938290

BIC SPRONO22

eFakturareferanse

04007202

AvtaleGiroreferanse

04007202500000200



Kristiansand
kommune

EKRA NILS TORE
BAMSE BRAKARS VEI 42
4638 KRISTIANSAND S

Eiendom 61/812/0/0/1 - BAMSE BRAKARS VEI 42
Eier EKRA NILS TORE

Grunnlag MVA høy sats: 1747,02, MVA: 436,77

Kristiansand kommune
Postboks 4

4685 NODELAND

FAKTURA

Fakturanr.	501067354
Kundenr.	4007202
Fakturadato	02.05.2025
Forfallsdato	20.05.2025
Bankkonto	3207 29 38290
KID	04007202500000200
Fakturabeløp NOK	4321,00

Utsteder	Kommunale gebyr
Organisasjonsnr.	820852982MVA <i>Foretaksregisteret</i>

Vår ref.
Telefon
Deres ref.

Termin	02	01.04.25-30.06.25
--------	----	-------------------

Netto	3884,52
MVA	436,77
Øreavrundning	-0,29
Å betale NOK	4321,00

Henvendelser: post@kristiansand.kommune.no / 38 07 50 00
Info om vann/avløpsgebyr: www.kristiansand.kommune.no/VA-gebyr, evt tlf 38 05 29 97
Ytterligere info: www.kristiansand.kommune.no
Forsinkelsesrenter og purregebyr i hht gjeldende sats



Kristiansand
kommune

EKRA NILS TORE
BAMSE BRAKARS VEI 42
4638 KRISTIANSAND S

Eiendom 61/812/0/0/1 - BAMSE BRAKARS VEI 42
Eier EKRA NILS TORE

KOMMUNALE GEBYR TERMIN 03/2025

Kristiansand kommune
Postboks 4
4685 NODELAND

FAKTURA

Fakturanr. 501117299
Kundenr. 4007202
Fakturadato 14.07.2025
Forfallsdato **20.08.2025**
Bankkonto **3207 29 38290**
KID **04007202500000218**
Fakturabeløp NOK **4146,00**

Utsteder Kommunale gebyr
Organisasjonsnr. 820852982MVA
Foretaksregisteret

Vår ref.
Telefon
Deres ref.

Termin 03 01.07.25-30.09.25

GEBYRTYPE	GRUNNLAG	ENH.	PRIS	ANDEL	FRA-TIL	DATO	TERMINBELØP	MVA
ABONNEMENTSGEBYR VANN, 15% MVA 1	1,00	stk	112,07	1/1	010725-310725		112,07	15%
ABONNEMENTSGEBYR VANN, 15% MVA 1	1,00	stk	112,07	1/1	010825-310825		112,07	15%
ABONNEMENTSGEBYR VANN, 15% MVA 1	1,00	stk	112,07	1/1	010925-300925		112,07	15%
FORBRUK VANN, 15% MVA	30,00	m ³	238,20	1/1	300625-300925		238,20	15%
VANNMÅLERGEBYR 15MM - 20MM, 15% MVA 1	1,00	stk	20,67	1/1	010725-310725		20,67	15%
VANNMÅLERGEBYR 15MM - 20MM, 15% MVA 1	1,00	stk	20,67	1/1	010825-310825		20,67	15%
VANNMÅLERGEBYR 15MM - 20MM, 15% MVA 1	1,00	stk	20,67	1/1	010925-300925		20,67	15%
ABONNEMENTSGEBYR AVLØP, 15% MVA 1	1,00	stk	207,60	1/1	010725-310725		207,60	15%
ABONNEMENTSGEBYR AVLØP, 15% MVA 1	1,00	stk	207,60	1/1	010825-310825		207,60	15%
ABONNEMENTSGEBYR AVLØP, 15% MVA 1	1,00	stk	207,60	1/1	010925-300925		207,60	15%
FORBRUK AVLØP, 15% MVA	30,00	m ³	487,80	1/1	300625-300925		487,80	15%
EIENDOMSSKATT BOLIG	4253900,00	kr	2,01	1/1	010725-300925		2137,50	
Netto							3884,52	
MVA							262,05	
Øreavrunding							-0,57	
Å betale NOK							4146,00	

Grunnlag MVA middel sats: 1747,02, MVA: 262,05

Henvendelser: post@kristiansand.kommune.no / 38 07 50 00
Info om vann/avløpsgebyr: www.kristiansand.kommune.no/VA-gebyr, evt tlf 38 05 29 97
Ytterligere info: www.kristiansand.kommune.no
Forsinkelsesrenter og purregebyr i hht gjeldende sats

IBAN NO6532072938290 BIC SPRONO22 eFakturareferanse 04007202 AvtaleGiroreferanse 04007202500000218



Kristiansand
kommune

EKRA NILS TORE
BAMSE BRAKARS VEI 42
4638 KRISTIANSAND S

Kristiansand kommune
Postboks 4

4685 NODELAND

FAKTURA

Fakturanr. 501166517
Kundenr. 4007202
Fakturadato 28.10.2025
Forfallsdato 20.11.2025
Bankkonto 3207 29 38290
KID 04007202500000226
Fakturabeløp NOK 4490,00

Utsteder Kommunale gebyr
Organisasjonsnr. 820852982MVA
Foretaksregisteret

Vår ref.
Telefon
Deres ref.

Eiendom 61/812/0/0/1 - BAMSE BRAKARS VEI 42
Eier EKRA NILS TORE

Termin 04 01.10.25-31.12.25

KOMMUNALE GEBYR TERMIN 04/2025

GEBYRTYPE	GRUNNLAG	ENH.	PRIS	ANDEL	FRA-TIL	DATO	TERMINBELØP	MVA
ABONNEMENTSGEBYR VANN, 15% MVA 1	1,00	stk	112,07	1/1	011025-311025		112,07	15%
ABONNEMENTSGEBYR VANN, 15% MVA 1	1,00	stk	112,07	1/1	011125-301125		112,07	15%
ABONNEMENTSGEBYR VANN, 15% MVA 1	1,00	stk	112,07	1/1	011225-311225		112,07	15%
FORBRUK VANN, 15% MVA	30,00	m ³	238,20	1/1	300925-311225		238,20	15%
VANNMÅLERGEBYR 15MM - 20MM, 15% MVA 1	1,00	stk	20,67	1/1	011025-311025		20,67	15%
VANNMÅLERGEBYR 15MM - 20MM, 15% MVA 1	1,00	stk	20,67	1/1	011125-301125		20,67	15%
VANNMÅLERGEBYR 15MM - 20MM, 15% MVA 1	1,00	stk	20,67	1/1	011225-311225		20,67	15%
ABONNEMENTSGEBYR AVLØP, 15% MVA 1	1,00	stk	207,60	1/1	011025-311025		207,60	15%
ABONNEMENTSGEBYR AVLØP, 15% MVA 1	1,00	stk	207,60	1/1	011125-301125		207,60	15%
ABONNEMENTSGEBYR AVLØP, 15% MVA 1	1,00	stk	207,60	1/1	011225-311225		207,60	15%
FORBRUK AVLØP, 15% MVA	30,00	m ³	487,80	1/1	300925-311225		487,80	15%
EIENDOMSSKATT BOLIG	4253900,00	kr	2,01	1/1	011025-311225		2137,50	
FEIE -OG TILSYNSGEBYR		1,00	Stk	344,00	1/1	010925	344,00	
Netto							4228,52	
MVA							262,05	
Øreavrunding							-0,57	
Å betale NOK							4490,00	

Grunnlag MVA middel sats: 1747,02, MVA: 262,05

Henvendelser: post@kristiansand.kommune.no / 38 07 50 00
Feiegebyr gjelder for perioden 01.01.-31.12.25. Tlf 47 81 40 00, evt kbr@kbr.no
Info om vann/avløpsgebyr: www.kristiansand.kommune.no/VA-gebyr, evt tlf 38 05 29 97
Ytterligere info: www.kristiansand.kommune.no
Forsinkelsesrenter og purregebyr i hht gjeldende sats

IBAN NO6532072938290 BIC SPRONO22 eFakturareferanse 04007202 AvtaleGiroreferanse 04007202500000226



Kristiansand
kommune

ERKLEVS BYGGTJENESTER AS
Venneslavegen 129
4708 VENNESLA

Vår ref.:
BYGG-20/05217-7
(Bes oppgitt ved henvendelse)
Deres ref.:

Dato
18.06.2021

Bamse Brakars Vei 42 - GB 61/812 - Ferdigattest - bolig

Eiendom (gnr/bnr/fnr/snr): 61 / 812 / 0 / 0
Ansvarlig søker: ERKLEVS BYGGTJENESTER AS
Tiltakshaver: HSH TOMTEUTVIKLING AS

Vedtak

Plan og bygg ved byggesaksenheten behandler søknaden etter delegasjon gitt plan- og bygningssjefen med virkning fra 01.01.2020.

Ferdigattesten gis på grunnlag av fremlagt dokumentasjon; jfr. forskrift om byggesak, SAK10, §§ 5-3, 8-1 og 8-2. Den fremlagte dokumentasjon bekrefter at alle krav og betingelser som er stilt i tillatelsen, og som ellers følger av gjeldende bestemmelser, er dokumentert og oppfylt. Ferdigattesten er ikke en bekreftelse på tiltakets tekniske kvaliteter, men en bekreftelse på at bygningsmyndigheten har avsluttet saken.

Ferdigattesten gjelder for oppføring av enebolig med carport/bod, slik det er beskrevet i tillatelse av 24.09.2020.

Det minnes om at før ny bygning/ bygningsdel kan tas i bruk skal skilt med adressenummer være montert, jf. matrikkelloven § 21 og matrikkelforskriftens § 57 2. ledd.

Vedtaket kan påklages. Se vedlagte orientering.

Med hilsen

Terje Axelsen
Ingeniør

Mette Erklev
Ingeniør

Dokumentet er elektronisk godkjent og har ingen signatur

Sikker post
www.kristiansand.kommune.no/eDialog

Postadresse
Postboks 4
4685 Nodeland

Kommunalområde
Byggesaksbehandling

Telefon
38 07 50 00

E-postadresse
post.byutvikling@kristiansand.kommune.no

Besøksadresse
Rådhuskvartalet,
Rådhusgata 18

**Saksbehandlers
telefonnummer:**
97990378

Nettadresse
kristiansand.kommune.no

Org. nummer NO985713529



Kristiansand
kommune

ERKLEVS BYGGTJENESTER AS
Venneslavegen 129
4708 VENNESLA

Vår ref.:
BYGG-20/05217-3
(Bes oppgitt ved henvendelse)
Deres ref.:

Dato
24.09.2020

Bamse Brakars Vei 42 - 61/812 - tillatelse til oppføring av enebolig over to etasjer

Eiendom (gnr/bnr/fnr/snr): 61 / 812 / 0 / 0
Ansvarlig søker: ERKLEVS BYGGTJENESTER AS
Tiltakshaver: HSH TOMTEUTVIKLING AS

Vedtak

Plan og bygg ved byggesaksenheten behandler søknaden etter delegasjon gitt plan- og bygningsjefen med virkning fra 01.01.2020.

I medhold av plan- og bygningsloven §§ 20-1, 20-2, 20-3 og 21-4 godkjennes søknaden. Tegninger og situasjonsplan mottatt 9.9.2020 ligger til grunn for godkjenningen.

Søknaden omfatter oppføring av enebolig med carport/bod.

Andre type tiltak utover gitt tillatelse, slik som eventuelle murer/ leegger/ boder etc. kan være søknadspliktig og kan ikke oppføres uten å avklare forholdene rundt søknadsplikt med ansvarlig søker.

Det foreligger ikke merknader til søknaden.

Tiltaket tillates igangsatt etter dette vedtak.

Søknaden:

Søknad om tiltak er mottatt 9.9.2020. Tiltaket omfatter oppføring av enebolig i to etasjer med tilknyttet carport/bod. Boligen oppføres med flatt tak og plasseres innenfor angitt byggegrense.
BRA første etasje er oppgitt til 86,14 m². BRA andre etasje er oppgitt til 66,4 m².
BYA er oppgitt til 136,6 m²

Naboene har samtykket til tiltaket, det foreligger ingen merknader.

Sikker post
(adresse til e-dialog)

E-postadresse
post.byutvikling@kristiansand.kommune.no

Postadresse
Postboks 4
4685 Nodeland

Besøksadresse
Rådhuskvartalet,
Rådhusgata 18

Kommunalområde
Byggesaksbehandling

**Saksbehandlers
telefonnummer:**

Telefon
38 07 50 00

Nettadresse
kristiansand.kommune.no

Org. nummer N0985713529

Gjeldende plangrunnlag:

Reguleringsplan for *Strømme/Korsvik, felt K* er gjeldene for omsøkt eiendom. Denne ble godkjent 26.11.2003. Formål: boligbebyggelse.

Boliger kan oppføres som vist på planen. For områdene gjelder maks. % BYA=30%. Øverste etasje skal maks. utgjøre 60% av underliggende etasje.

Byggetomten:

Eiendommen ble etablert 12.1.2017 og har et areal på 542,6 m². Tomten ligger i terreng som skråner ned mot vest. Tomten er tilknyttet adkomstvei.

Avkjørsel:

Avkjørselstillatelse er gitt skal etableres i henhold til gjeldende regulering med maksimal bredde 7 meter. Det gjøres oppmerksom på at fast dekke ut over dette ikke kan etableres mellom vei og boligtomt. Dette for ivaretagelse av grøfter og bortledning av overvann.

Estetiske krav:

I handlingsprogrammet til gjeldende kommuneplan for Kristiansand er det vedtatt bindende retningslinjer for estetikk. Nye bygninger kreves tilpasset til eksisterende tomte- og bebyggelsesstruktur slik at denne videreføres med hensyn på volum, fasader, takform og materialbruk. Nye bygninger bør gis en utforming med god arkitektonisk kvalitet i form, materialer og utførelse, jfr. også plan- og bygningsloven [§§ 3-1](#), [29-1](#) og [29-2](#).

Plan og bygningsssjefen har lagt fasadetegninger og beskrivelse mottatt 9.9.2020 til grunn for sin vurdering av fasadeuttrykk og materialvalg. Plan- og bygningsssjefen mener at det er vist god tilpasning mellom den nye bygningen og allerede eksisterende nabobebyggelse.

Naturmangfoldloven

Naturmangfoldlovens ([NML](#)) sentrale prinsipper – kunnskapsgrunnlaget og miljørettslige prinsipper – skal legges til grunn ved myndighetsutøving etter naturmangfoldloven og annen lovgivning, herunder plan- og bygningsloven. Området er tidligere godt undersøkt med hensyn til naturmangfold. Resultater av registreringer ligger i naturbaser og artsdatabasen. Disse basene er sjekket og det er ikke registrert funn i tiltaksområdet.

På bakgrunn av dette vurderes tiltaket å ikke komme i konflikt med naturmangfoldloven, jf. [NML § 8-12](#). Forholdet til naturmangfoldloven anses dermed å være tilstrekkelig belyst.

Beliggenhet og høydeplassing:

Høydeplassing definert som HO1 fastsettes til cote + 62,5 med største tillatte avvik ved etterprøving/måling på +/- 0,10 meter (NN2000)

Dette tiltak krever påvisning av beliggenhet i plan og høyde. Utføring av påvisning skal gjennomføres av kvalifiserte foretak. Oppmålingsteknisk prosjektering av dette tiltaket skal basere seg på kvalitetssikret prosjekteringsgrunnlag, dvs. kvalitetssikrede koordinater for eiendoms- og plangrenser. Så snart plassering er kontrollert (hjørner innmålt), ber vi om at koordinater for disse sendes kommunen, fortrinnsvis på digital form, for ajourføring av kart.

Dersom det ved kontroll av plassering i utførelsesfasen, er avvik i forhold til innsendt situasjonsplan/gitt tillatelse, må det innsendes ny revidert situasjonsplan

og **evt. søknad om endring av tillatelse**. Dersom eventuelle avvik betinger endring av tillatelse, skal arbeidene stanses til det foreligger endringstillatelse.

Parkering og uteareal:

Kommuneplanen har bestemmelser om parkering og uteareal. Uteareal skal være minimum 80 m². Kravet anses ivaretatt iht. situasjonsplan mottatt 9.9.2020.

Tiltaket utløser krav om 2 parkeringsplasser. Disse er ivaretatt ved garasje vist på tegning og biloppstillingsplass på tomt vist på situasjonskart.

VA-tilkobling:

Innvendig og utvendig tilkobling til vann- og avløpsledning er godkjent av ingeniørvesenet, avd. abonnement.

Overvann:

Pbl § 27-2 siste ledd: Før oppføring av bygning blir satt i gang, skal avledning av grunn- og overvann være sikret. Det er også viktig at ikke naturlige flomveier blir bygget igjen.

Avfall:

Det er viktig at avfallet er sikret i byggeperioden, slik at det ikke kommer på avveie ved kraftig vind el. l.

Adresse:

Avdeling for geografisk informasjon har tildelt tiltaket følgende adresse; Bamse Brakars vei 42.

Gjennomføringsplan:

Hver gang et nytt foretak erklærer ansvar i byggesaken, skal kommunen motta oppdatert gjennomføringsplan fra ansvarlig søker.

Erklæring om ansvarsrett:

Erklæring om ansvarsrett i samsvar med gjennomføringsplan må være innsendt til kommunen før de enkelte foretak starter sin del av arbeidet.

Alle foretak som har erklært ansvarsrett for prosjektering eller utførelse skal utføre egenkontroll innenfor sitt fagområde og utarbeide samsvarserklæring. Avvik skal registreres, begrunnes og om nødvendig omprosjekteres.

Bruk av underleverandører:

Foretak som benytter underleverandører eller underentreprenører må selv vurdere kvalifikasjoner til disse. Kommunen kan føre tilsyn med at innhenting og styring av underentreprenører er tilstrekkelig ivaretatt i prosjektet og i styringssystemene til ansvarlig foretak. Ved innhenting av underentreprenører skal underentreprenørens kvalifikasjoner sjekkes av ansvarlig foretak. Underentreprenører skal oppfylle kravene som følger av SAK10 tredje del.

Hvor det avdekkes brudd på plan- og bygningsloven med forskrifter, vil sanksjoner rettes mot ansvarlig foretak.

Ferdigstillelse:

Før tiltaket tas i bruk skal ansvarlig søker skriftlig anmode om ferdigattest eller eventuelt midlertidig brukstillatelse. Dokumentasjon i samsvar med plan- og bygningsloven [§ 21-10](#), jfr. forskrift om byggesak SAK [§ 8-1](#) må innsendes:

1. Oppdatert gjennomføringsplan.

2. Opplysninger om tiltakets plassering (slik det er utført) fortrinnsvis på digital form, for ajourføring av kart (dersom dette ikke er innsendt tidligere).
3. "Som bygget" tegninger. (Skal sendes inn uansett om det ikke er foretatt endringer)
4. Godkjent ferdigmelding av arbeid på privat vann- og avløpsanlegg med nødvendig dokumentasjon skal foreligge. Meldingen skal være godkjent av ingeniørvesenet, avd. abonnement.
5. Før ny bygning/ bygningsdel kan tas i bruk skal skilt med adressenummer være montert, jf. matrikkelloven § 21 og matrikkelforskriftens § 57 2. ledd.

Er tiltaket endret utover gitt tillatelse må reviderte tegninger innsendes og søkes godkjent som endring av tillatelse. Slike endringer skal godkjennes av kommunen før de gjennomføres.

Gebyr

gebyrlegges etter kommunens gebyrregulativ datert 01.01.2020, og betalingssetter for kartgebyr datert 01.01.2020.

Følgende gebyr skal betales:

Beskrivelse	Varenr.	Beløp
(fyll inn sakstype)	5033	27 600
Kartavgift	5032	1 000
Totalt gebyr å betale		28 600

Gebyr ettersendes tiltakshaver.

Gyldighet:

Vedtaket om tillatelse har gyldighet i 3 år fra vedtaksdato. Etter den tid faller tillatelsen bort, jfr. plan- og bygningsloven [§ 21-9](#).

Klageadgang:

Vedtaket kan påklages, jfr. plan- og bygningsloven [§ 1-9](#) og forvaltningsloven [§ 28](#). Se vedlagte orientering.

Med hilsen

Margrethe Nygård
Ingeniør

Arne Kjell Brunnes
Leder/virksomhetsleder

Dokumentet er elektronisk godkjent og har ingen signatur

Kopi til:
HSH TOMTEUTVIKLING AS

ORIENTERING OM KLAGEADGANG

Klageorgan

Avgjørelsen kan påklages til Fylkesmannen i Agder som har fått delegert myndighet fra Kommunal- og regionaldepartementet til å avgjøre saker om klage over vedtak fattet av kommunen.

Klageadgang, hvem kan klage?

Vedtak om tillatelse eller avslag på søknad er et enkeltvedtak som kan påklages av en part eller annen med rettslig klageinteresse. Du vil som ansvarlig søker/tiltakhaver og som nabo i utgangspunktet ha full adgang til å klage. Noen klager fra nabo kan likevel bli avvist, dersom tilknytningen til byggesaken har for fjern betydning. Dersom man har en annen tilknytning til saken, må det avgjøres i hvert tilfelle om vedkommende har klagerett.

Klageadressat

Klagen skal sendes til:
Plan og bygg, Postboks 4, 4685 Nodeland
Besøksadresse: Rådhusgata 18 – etter avtale.

Klagefrist

Klagefristen er 3 uker fra den dag dette brev kom frem. Det er tilstrekkelig at klagen er postlagt innen fristens utløp. Dersom klagen kommer inn for sent, kan vi se bort fra klagen. Du kan søke om å få forlenget fristen, men da må du begrunne hvorfor du ønsker det. Søknad om forlenget frist må også sendes innen 3 uker.

Innholdet i klagen

Du må presisere:

- Hvilket vedtak du klager over, oppgi saksnummer
- Årsaken til at du klager
- Den eller de endringer som du ønsker
- Eventuelle andre opplysninger som kan ha betydning for vurderingen av klagen
- Du må oppgi ditt navn og adresse.
- Klagen må undertegnes.

Utsetting av gjennomføringen av vedtaket

Selv om du har klagerett, kan vedtaket vanligvis gjennomføres straks. Du kan imidlertid søke om å få utsatt gjennomføringen av vedtaket til klagefristen er ute eller til klagen er avgjort (søke oppsettende virkning). Søknaden må begrunnes og sendes til plan-, bygg- og oppmålingsetaten. Plan- og bygningssjefens avgjørelse om oppsettende virkning kan ikke påklages, men du kan selv bringe spørsmålet om oppsettende virkning direkte inn for fylkesmannen til ny vurdering.

Rett til å se gjennom saksdokumentene og til å kreve veiledning

Med visse begrensninger har du rett til å se gjennom dokumentene i saken. Reglene om dette finnes i forvaltningslovens §§ 18 og 19. Ved å ta kontakt med plan-, bygg- og oppmålingsetaten vil du få nærmere veiledning om:

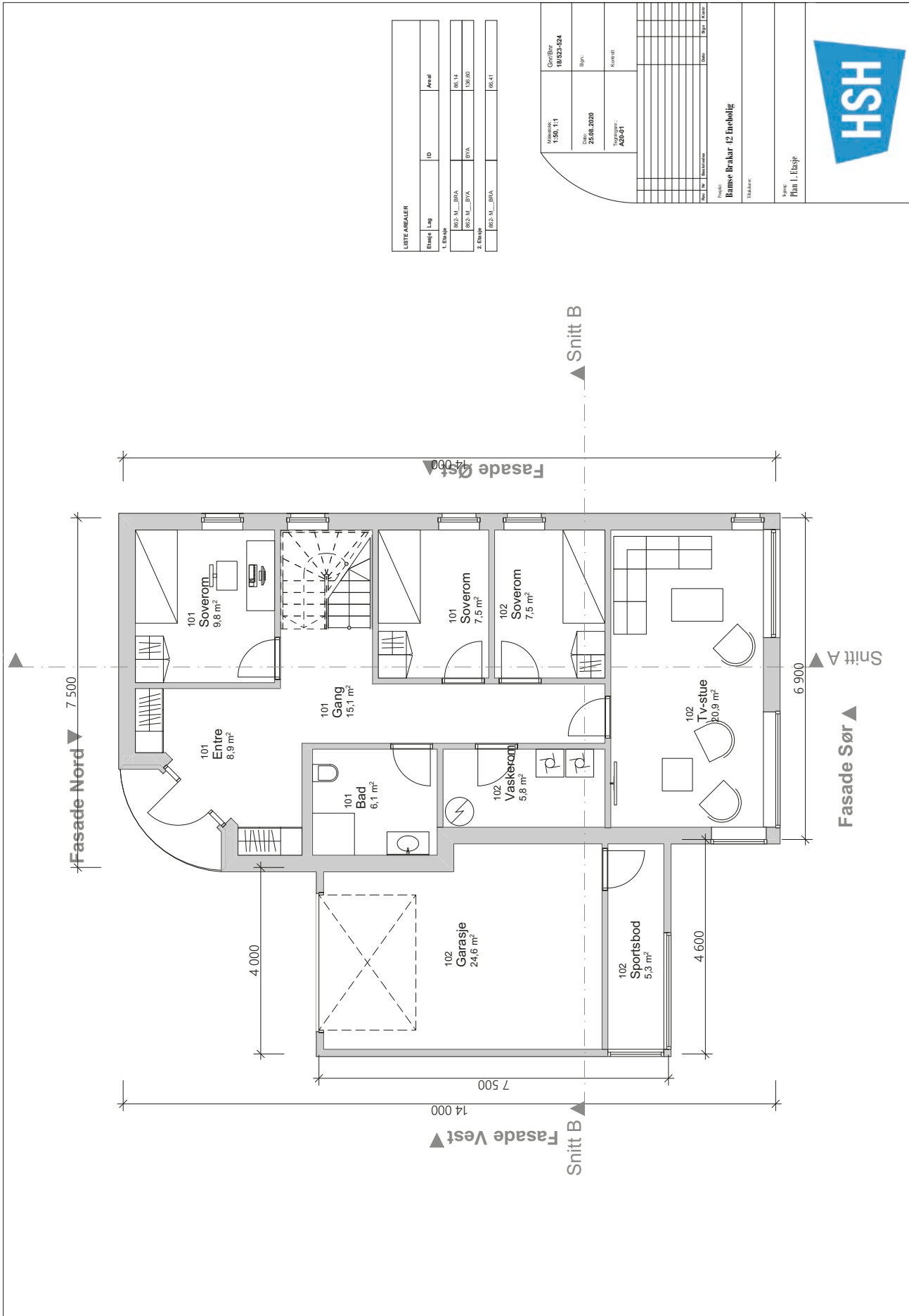
- adgangen til å klage
- fremgangsmåten ved klage
- saksbehandlingsregler ved klage

Kostnader ved omgjøring av vedtak

Når et vedtak som følge av klage blir endret til gunst for en part, kan parten kreve dekning for vesentlige kostnader som har vært nødvendige for å få vedtaket endret. Forutsetningen er da vanligvis at det organet som traff det opprinnelige vedtaket har gjort en feil slik at vedtaket blir

endret. Kravet må settes frem for plan-, bygg- og oppmålingsetaten senest 3 uker etter at du har mottatt det nye vedtaket.

Du kan også søke om å få dekket utgifter til nødvendig advokathjelp etter reglene om fritt rettsråd. Det gjelder visse inntekts- og formuesgrenser. En advokat kan gi nærmere opplysninger om dette.



LISTE AREALER		
Etasje / Lag	ID	Areall
1. Etasje		
101 Soverom	882_M_BRA	88.14
101 Entree	882_M_BRA	139.00
2. Etasje		
102 Soverom	882_M_BRA	88.41

Prosjekt	Bunse Brakar 12 Etasjelig
Utvalgt	1.50, 1.1
Generelt	18523-304
Dato	23.08.2020
Sign.	
Kontor	
Prosjekt	A20-01
Blatt nr.	
Blattnavn	
Dato	
Blatt	
Etasje	
Fasade	
Plan 1. Etasje	



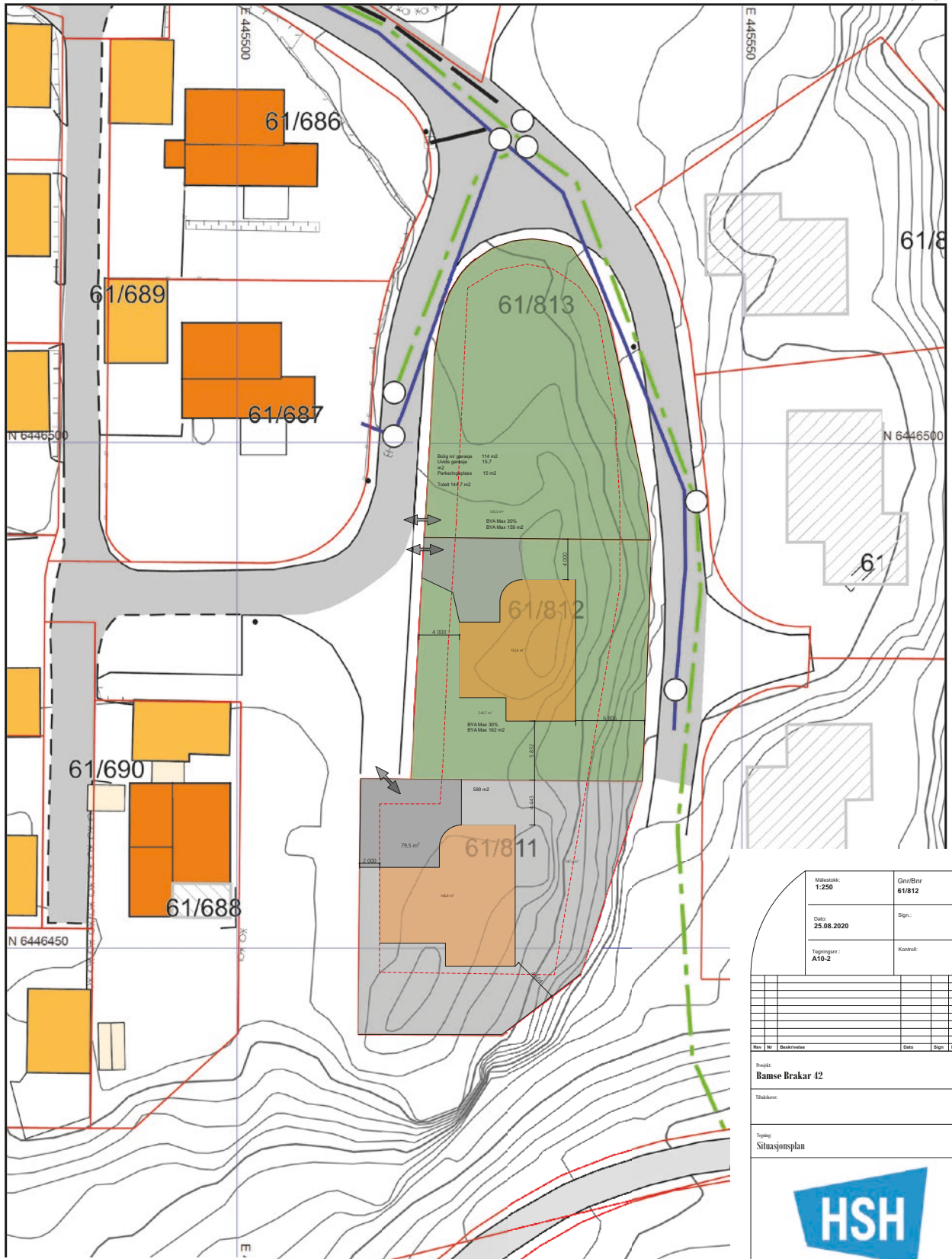


Bamse Brakars vei 40

Dato: 29.04.2020

Målestokk: 1:500

Koordinatsystem: UTM 32N



Målestokk: 1:250	Gnr/Bnr 61/812
Dato: 25.08.2020	Sign.:
Tegningnr.: A10-2	Kontroll:

Rev. Nr	Beskrivelse	Dato	Sign.	Kontroll

Prosjekt:
Bamse Brakar t2

Tilrådd av:

Tegning:
Situasjonsplan



Det kan komme endringer i tegninger etter prosjektering



Kristiansand
kommune

Nils Tore Ekra
Bamse Brakars Vei 42
4638 KRISTIANSAND S

Vår ref.:
BYGG-21/03113-8
(Bes oppgitt ved henvendelse)
Deres ref.:

Dato
31.03.2022

Bamse Brakars vei 42. Vedtak carport - ferdigattest

Eiendom (gnr/bnr/fnr/snr): 61 / 812 / 0 / 0
Tiltakshaver: Nils Tore Ekra

Vedtak

Plan og bygg ved byggesaksenheten behandler søknaden etter delegasjon gitt plan- og bygningssjefen med virkning fra 01.01.2020.

Ferdigattesten gis på grunnlag av fremlagt dokumentasjon; jfr. forskrift om byggesak, SAK10, §§ 5-3, 8-1 og 8-2. Den fremlagte dokumentasjon bekrefter at alle krav og betingelser som er stilt i tillatelsen, og som ellers følger av gjeldende bestemmelser, er dokumentert og oppfylt. Ferdigattesten er ikke en bekreftelse på tiltakets tekniske kvaliteter, men en bekreftelse på at bygningsmyndigheten har avsluttet saken.

Ferdigattesten gjelder for oppføring av carport slik det er beskrevet i tillatelse av 30.09.2021.

Vedtaket kan påklages. Se vedlagte orientering.

Med hilsen

Marit Elise Stenstad
Byggesaksbehandler/jurist

Anne Lise Berland
Arkitekt



Som bygget
Carport Bamse Braka

Sikker post
www.kristiansand.kommune.no/eDialog

E-postadresse
post.byutvikling@kristiansand.kommune.no

Postadresse
Postboks 4
4685 Nodeland

Besøksadresse
Rådhuskvartalet,
Rådhusgata 18

Kommunalområde
Byggesaksbehandling

**Saksbehandlers
telefonnummer:**
99365033

Telefon
38 07 50 00

Nettadresse
kristiansand.kommune.no

Org. nummer NO985713529



Kristiansand
kommune

Nils Tore Ekra
Bamse Brakars Vei 42
4638 KRISTIANSAND S

Vår ref.:
BYGG-21/03113-4
(Bes oppgitt ved henvendelse)
Deres ref.:

Dato
30.09.2021

Bamse Brakars vei 42, 61/812. Tillatelse til oppføring av carport

Eiendom (gnr/bnr/fnr/snr): 61 / 812 / 0 / 0
Tiltakshaver: Nils Tore Ekra

Vedtak

Plan og bygg ved byggesaksenheten behandler søknaden etter delegasjon gitt plan- og bygningssjefen med virkning fra 01.01.2020.

I medhold av plan- og bygningsloven §§ 20-1, 20-2, 20-3 og 21-4 godkjennes søknaden. Tegninger og situasjonsplan mottatt 28. september 2021 ligger til grunn for godkjenningen.

Det er søkt om et tilbygg til en enebolig i form av en carport på 15 kvm.

Andre type tiltak utover gitt tillatelse, slik som eventuelle murer/ legger/ boder etc. kan være søknadspliktig og kan ikke oppføres uten å avklare forholdene rundt søknadsplikt.

Tiltaket er nabovarslet og det er ingen merknader til tiltaket, jf. plan og bygningsloven § 21-3.

Tiltaket tilfredsstiller krav til tiltak som kan forestås av tiltakshaver, jf. pbl § 20-4 og SAK10 (Forskrift om byggesak) § 3-1, og det er tiltakshavers ansvar at tiltaket blir utført i samsvar med alle bestemmelser gitt i eller i medhold av plan- og bygningsloven.

Tiltaket tillates igangsatt etter dette vedtak.

Sikker post
www.kristiansand.kommune.no/eDialog

E-postadresse
post.byutvikling@kristiansand.kommune.no

Postadresse
Postboks 4
4685 Nodeland

Besøksadresse
Rådhuskvartalet,
Rådhusgata 18

Kommunalområde
Byggesaksbehandling

**Saksbehandlers
telefonnummer:**
99365033

Telefon
38 07 50 00

Nettadresse
kristiansand.kommune.no

Org. nummer NO985713529

Søknaden:

Søknaden er mottatt 28. september 2021. Tiltaket som søkes er oppføring av et tilbygg til en enebolig. Tilbygget skal inneholde en carport på 15 kvm. Videre er carporten oppgitt å være 2,6 meter høy og 3 meter bred. Det fremkommer av vedlagte tegninger at den skal ha et flatt tak.

Det fremkommer av innsendte søknad at areal for eksisterende bebyggelse er 132,6 kvm. Tilbygget skal være 15 kvm. Det er også avsatt parkeringsareal på 15 kvm. Etter oppføring av tiltaket er BYA 147,6 kvm.

Gjeldende planstatus:

Reguleringsbestemmelser for Strømme/Korsvik felt K. Godkjent av bystyret 26.11.2003. Eiendommen er regulert til boligformål i arealplankartet. Tiltaket er dermed i tråd med formålet til reguleringsplanen.

Grense for utnyttelse for 61/812:

Det fremgår av reguleringsbestemmelsene § 1.3 «Byggeområde-boligformål-B6-B10»:

Boliger kan oppføres som vist på planen. For område gjelder maks. %-BYA=30%.

Det fremkommer av innsendte søknad at etter oppføring av carporten på 15 kvm er BYA 29,96% (147,6 kvm). Tiltaket er dermed innenfor grensen for grad av utnyttelse.

Avstand til nabogrense:

Tiltaket skal ligge en meter fra grensen til eiendommen 61/813. Det er vedlagt signert avstandserklæring fra naboeiendommen 61/813. For øvrig er det ikke merknader fra andre naboer.

Ferdigstillelse:

Før tiltaket tas i bruk skal ansvarlig søker skriftlig anmode om ferdigattest. Når arbeidene er utført må vedlagte skjema fylles ut og innsendes til adresse: Plan og bygg, postboks 4, 4685 Nodeland. I tillegg må det innsendes:

- 1. Opplysninger om tiltakets plassering (slik det er utført) fortrinnsvis på digital form, for ajourføring av kart (dersom dette ikke er innsendt tidligere).**
- 2. "Som bygget" tegninger. (Skal sendes inn uansett om det ikke er foretatt endringer)**

Er tiltaket endret utover gitt tillatelse må reviderte tegninger innsendes og søkes godkjent som endring av tillatelse. Slike endringer skal godkjennes av kommunen før de gjennomføres.

Gebyr

Tiltaket gebyrlegges etter kommunens gebyrregulativ datert 01.01.2021, og betalingssetser for kartgebyr datert 01.01.2021.

Følgende gebyr skal betales:

Beskrivelse	Varenr.	Beløp
Tilbygg	5555	8 800
Kartavgift	5032	1 000
<hr/>		
Totalt gebyr å betale		9 800

Gebyr ettersendes tiltakshaver.

Gyldighet:

Vedtak om tillatelse har gyldighet i 3 år fra vedtaksdato. Etter den tid faller tillatelsen bort.

Vedtaket kan påklages. Se vedlagte orientering.

Med hilsen

Marit Elise Stenstad
Byggesaksbehandler

Wenche Becker-Eriksen
Byggesaksbehandler

Dokumentet er elektronisk godkjent og har ingen signatur

Vedlegg: [ferdigattest-2020.pdf](#)



Tegninger mottatt
carport.pdf

ORIENTERING OM KLAGEADGANG

Klageorgan

Avgjørelsen kan påklages til Statsforvalteren i Agder som har fått delegert myndighet fra departementet til å avgjøre saker om klage over vedtak fattet av kommunen.

Klageadgang, hvem kan klage?

Vedtak om tillatelse eller avslag på søknad er et enkeltvedtak som kan påklages av en part eller annen med rettslig klageinteresse. Du vil som ansvarlig søker/tiltakshaver og som nabo i utgangspunktet ha full adgang til å klage. Noen klager fra nabo kan likevel bli avvist, dersom tilknytningen til byggesaken har for fjern betydning. Dersom man har en annen tilknytning til saken, må det avgjøres i hvert tilfelle om vedkommende har klagerett.

Klageadressat

Klagen skal sendes til:
Plan og bygg, Postboks 4, 4685 Nodeland
Besøksadresse: Rådhusgata 18 – etter avtale.

Klagefrist

Klagefristen er 3 uker fra den dag dette brev kom frem. Det er tilstrekkelig at klagen er postlagt innen fristens utløp. Dersom klagen kommer inn for sent, kan vi se bort fra klagen. Du kan søke om å få forlenget fristen, men da må du begrunne hvorfor du ønsker det. Søknad om forlenget frist må også sendes innen 3 uker.

Innholdet i klagen

Du må presisere:

- Hvilket vedtak du klager over, oppgi saksnummer
- Årsaken til at du klager
- Den eller de endringer som du ønsker
- Eventuelle andre opplysninger som kan ha betydning for vurderingen av klagen
- Du må oppgi ditt navn og adresse.
- Klagen må undertegnes.

Utsetting av gjennomføringen av vedtaket

Selv om du har klagerett, kan vedtaket vanligvis gjennomføres straks. Du kan imidlertid søke om å få utsatt gjennomføringen av vedtaket til klagefristen er ute eller til klagen er avgjort (søke oppsettende virkning). Søknaden må begrunnes og sendes til plan-, bygg- og oppmålingsetaten. Plan- og bygningssjefens avgjørelse om oppsettende virkning kan ikke påklages, men du kan selv bringe spørsmålet om oppsettende virkning direkte inn for fylkesmannen til ny vurdering.

Rett til å se gjennom saksdokumentene og til å kreve veiledning

Med visse begrensninger har du rett til å se gjennom dokumentene i saken. Reglene om dette finnes i forvaltningslovens §§ 18 og 19. Ved å ta kontakt med plan-, bygg- og oppmålingsetaten vil du få nærmere veiledning om:

- adgangen til å klage
- fremgangsmåten ved klage
- saksbehandlingsregler ved klage

Kostnader ved omgjøring av vedtak


Når et vedtak som følge av klage blir endret til gunst for en part, kan parten kreve dekning for vesentlige kostnader som har vært nødvendige for å få vedtaket endret. Forutsetningen er da vanligvis at det organet som traff det opprinnelige vedtaket har gjort en feil slik at vedtaket blir endret. Kravet må settes frem for Plan og bygg senest 3 uker etter at du har mottatt det nye vedtaket. Du kan også søke om å få dekket utgifter til nødvendig advokathjelp etter reglene om fritt rettsråd. Det gjelder visse inntekts- og formuesgrenser. En advokat kan gi nærmere opplysninger om dette.

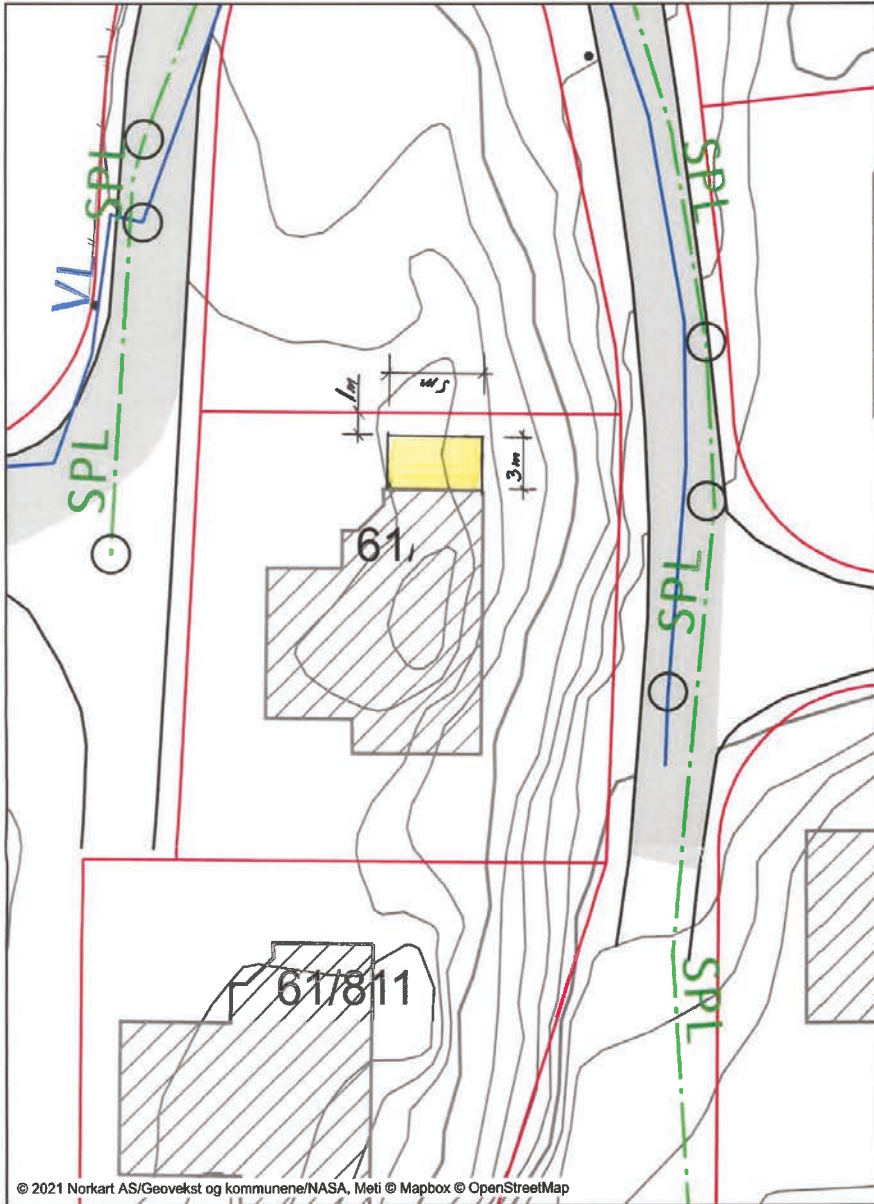


1:50 Fasadefølgende Øst



1:50 Fasadefølgende Vest

Udvalgt arkitekt 1:20	Grundriss 18/02/2024
Dato 28.04.2020	Byg AM4-102
Projekt AM4-102	Byg AM4-102
Byg nr. / Moduler	Dato
Projekt Barnse Brakar 42 Enebolig	Byg nr.
Titel Fasadefølgende	Byg nr.
Projekt Fasadefølgende	Byg nr.
	





Kristiansand
kommune

PIPEFIKS AS
Lundevegen 50
4708 VENNESLA

Vår ref.:
BYGG-24/02528-6
(Bes oppgitt ved henvendelse)
Deres ref.:

Dato
07.10.2024

Bamse Brakars vei 42, ferdigattest for montering av ny pipe

Eiendom (gnr/bnr/fnr/snr): 61 / 812 / 0 / 0
Ansvarlig søker: PIPEFIKS AS
Tiltakshaver: Nils Tore Ekra

Vedtak

Vi viser til søknad om ferdigattest, som vi mottok 03.10.2024.

Søknaden er godkjent.

Bygningsmyndigheten behandler søknaden etter delegasjon gitt plan- og bygningssjefen.

Ferdigattesten gis på grunnlag av fremlagt dokumentasjon; jamfør forskrift om byggesak, SAK10, §§ 5-3, 8-1 og 8-2. Den fremlagte dokumentasjon bekrefter at alle krav og betingelser som er stilt i tillatelsen, og som ellers følger av gjeldende bestemmelser, er dokumentert og oppfylt. Ferdigattesten er ikke en bekreftelse på tiltakets tekniske kvaliteter, men en bekreftelse på at bygningsmyndigheten har avsluttet saken. FDV dokumentasjon for forvaltning, drift og vedlikehold skal være overlevert og skal oppbevares av eier av bygget, jamfør TEK17 §§ 4-1 og 4-2.

Ferdigattesten gjelder for montering av ny pipe slik det er beskrevet i tillatelse av 18.09.2024.

Det gjøres samtidig oppmerksom på at endringer på eiendommer vil gi oppdaterte kart- og matrikkeldata, jamfør Føringsinstruks for matrikkel kapittel 6.

Du kan klage på vedtaket

Det er mulig å klage på tillatelsen, både for tiltakshaver, naboer og andre med rettslig klageinteresse. Fristen for å klage er tre uker fra du mottar dette vedtaket. Vil du ha mer informasjon om klagemulighet, se vedlegg.

Sikker post
www.kristiansand.kommune.no/eDialog

E-postadresse
post.bytutvikling@kristiansand.kommune.no

Postadresse
Postboks 4
4685 Nodeland

Besøksadresse
Rådhuskvartalet,
Rådhusgata 18

Kommunalområde
Byggesaksbehandling

**Saksbehandlers
telefonnummer:**
45386674

Telefon
38 07 50 00

Nettadresse
kristiansand.kommune.no

Org. nummer NO985713529

Kontaktinfo

Ta kontakt med saksbehandler på e-post erik.koveland@kristiansand.kommune.no dersom du har spørsmål i saken.

Med hilsen

Erik Koveland
Saksbehandler

Geir Beurling
Sidemannskontroll

Dokumentet er elektronisk godkjent og har ingen signatur

Kopi til:
KRISTIANSANDSREGIONEN BRANN OG REDNING IKS
Nils Tore Ekra



PIPEFIKS AS
Lundevegen 50
4708 VENNESLA

Vår ref.:
BYGG-24/02528-4
(Bes oppgitt ved henvendelse)
Deres ref.:

Dato
19.09.2024

Bamse Brakars vei 42, godkjent montering av pipe

Eiendom (gnr/bnr/fnr/snr): 61 / 812 / 0 / 0
Ansvarlig søker: PIPEFIKS AS
Tiltakshaver: Nils Tore Ekra

Vedtak

Vi viser til søknad om montering av ny pipe, som vi mottok 13.09.2024.

Søknaden er godkjent.

Betingelsene for tillatelsen er at disse punktene blir fulgt:

1. Plan- og bygningsloven med forskrifter må følges.
2. Ansvarlig søker må sende inn søknad om ferdigattest når tiltaket er ferdig utført. Pipen kan ikke tas i bruk før det er gitt ferdigattest eller midlertidig brukstillatelse. Sammen med søknad om ferdigattest må dette sendes inn til oss:
 - Oppdatert gjennomføringsplan.
3. Tillatelsen gjelder i tre år. Hvis arbeidet ikke er satt i gang innen tre år etter at tillatelsen er gitt, faller tillatelsen bort og er ikke lenger gyldig.

Du kan igangsette tiltaket nå.

Vedtaket er fattet med hjemmel i plan- og bygningsloven (pbl.) § 20-3.

Bygningsmyndigheten behandler søknaden etter delegasjon gitt plan- og bygningsjefen.

Opplysninger om byggesaken

Kort beskrivelse av byggesaken

Vi mottok søknaden om montering av pipe den 13.09.2024. Videre i vedtaket vil montering av pipe nevnes som «tiltaket».

Tiltaket er ikke nabovarslet

Ansvarlig søker oppgir at naboer ikke blir berørt av tiltaket, og

Sikker post
www.kristiansand.kommune.no/eDialog

E-postadresse
post.byutvikling@kristiansand.kommune.no

Postadresse
Postboks 4
4685 Nodeland

Besøksadresse
Rådhuskvartalet,
Rådhusgata 18

Kommunalområde
Byggesaksbehandling

**Saksbehandlers
telefonnummer:**
45386674

Telefon
38 07 50 00

Nettadresse
kristiansand.kommune.no

Org. nummer NO985713529

bygningsmyndigheten legger dette til grunn.

Tiltakshaver har ansvar for utførelsen av tiltaket

Det er ditt ansvar som tiltakshaver at tiltaket blir utført i samsvar med alle bestemmelser gitt i og i samsvar med plan- og bygningsloven, selv om du har engasjert en ansvarlig søker og andre foretak i byggesaken.

Du kan klage på vedtaket

Det er mulig å klage på tillatelsen, både for tiltakshaver, naboer og andre med rettslig klageinteresse. Fristen for å klage er tre uker fra du mottar dette vedtaket. Vil du ha mer informasjon om klagemulighet, se vedlegg.

Tiltakshaver må betale byggesaksgebyr

Tiltaket gebyrlegges etter kommunens gebyrregulativ.

Følgende gebyr skal betales:

Beskrivelse	Varenr.	Beløp
Montering av pipe	5042	1 900,-
Kartavgift	5032	1 000,-
Totalt å betale		2 900,-

Faktura ettersendes tiltakshaver

Nils Tore Ekra
Bamse Brakars vei 42
4638 KRISTIANSAND S

Gyldighet

Vedtaket om tillatelse har gyldighet i 3 år fra vedtaksdato. Etter den tid faller tillatelsen bort, jmfør plan- og bygningsloven § 21-9.

Har du spørsmål?

Ta kontakt med saksbehandler på e-post erik.koveland@kristiansand.kommune.no

Med hilsen

Erik Koveland
Saksbehandler

Geir Beurling
Sidemannskontroll

Dokumentet er elektronisk godkjent og har ingen signatur

Kopi til:
Nils Tore Ekra

Du kan klage på vedtaket

Når kan du klage?

Fristen for å klage er tre uker fra du mottok vedtaket. Klagen må være sendt før fristen går ut.

Har du ikke mottatt vedtaket, er fristen tre uker fra du ble kjent med vedtaket eller burde ha skaffet deg kjennskap om vedtaket. Selv om du sender inn klagen for sent, kan vi i noen tilfeller etter en konkret vurdering behandle klagen. Se forvaltningslovens bestemmelser om å klage på vedtak etter fristen.

Hvem kan klage?

For at vi skal behandle klagen din, må du være part i saken eller ha rettslig klageinteresse. For at du skal være part i saken, må vedtaket rette seg mot deg, eller direkte gjelde deg. For at du skal ha rettslig klageinteresse må du ha en tilknytning til saken. Du kan også ha en rettslig klageinteresse om du har en viss tilknytning til saken. Dette gjelder naboer, gjenboere, beboere i nærområdet, velforeninger og interesseorganisasjoner hvor saken berører eiendommen fysisk (sol, luft, lys og skolevei) eller økonomisk (konkurransforhold og verdiforringelse). Om du har rettslig klageinteresse vurderer vi i hvert enkelt tilfelle.

Slik klager du

Klagen må være skriftlig og sendes oss på post.byutvikling@kristiansand.kommune.no

For å behandle klagen, trenger vi følgende:

- Skriv at det er en klage.
- Skriv hvilket vedtak du klager på, for eksempel saksnummer eller navnet på saken det gjelder.
- Skriv hvilket forhold du har til saken, som at du er nabo eller næringsdrivende i området.
- Begrunn hvorfor du klager, og skriv tydelig hvordan du ønsker vedtaket endret.
- Hvis du har ny informasjon som ikke er omtalt i saken, er det viktig at du sender inn den.
- Klagen må være underskrevet av deg eller din fullmektig, for eksempel advokat.
- Hvis du ber om at gjennomføringen av tiltaket stoppes til klagen er avgjort, må du legge ved en egen begrunnelse for dette (utsatt iverksetting av vedtak).

Rett til å se gjennom saksdokumentene og til å kreve veiledning

Med visse begrensninger har du rett til å se gjennom dokumentene i saken. Reglene om dette finnes i forvaltningslovens §§ 18 og 19. Trenger du veiledning om hvordan du klager, ta kontakt med bygningsmyndigheten på 38 07 50 00 eller post.byutvikling@kristiansand.kommune.no

Utsetting av gjennomføringen av vedtaket

Selv om du har klagerett, kan vedtaket vanligvis gjennomføres straks. Du kan imidlertid søke om å få utsatt gjennomføringen av vedtaket til klagefristen er ute eller til klagen er avgjort (søke utsatt iverksetting). Søknaden må begrunnes og sendes til post.byutvikling@kristiansand.kommune.no. Bygningsmyndighetens avgjørelse om utsatt iverksetting kan ikke påklages, men du kan selv bringe spørsmålet om utsatt iverksetting direkte inn for statsforvalteren til ny vurdering.

Kostnader ved omgjøring av vedtak

Når et vedtak som følge av klage blir endret til gunst for en part, kan parten kreve dekning for vesentlige kostnader som har vært nødvendige for å få vedtaket endret. Forutsetningen er da vanligvis at det organet som traff det opprinnelige vedtaket har gjort en feil slik at vedtaket blir endret. Du må sende kravet til byggesak innen tre uker. Du kan også søke om å få dekket utgifter til nødvendig advokathjelp etter reglene om fritt rettsråd. Det gjelder visse inntekts- og formuesgrenser.

Vilkår for å reise sak mot kommunen

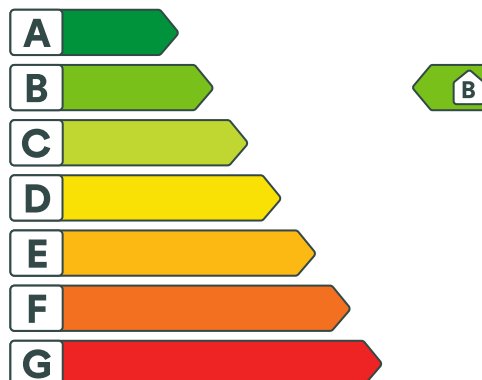
Søksmål om gyldigheten av dette vedtak eller krav om erstatning som følge av vedtaket, kan ikke reises uten at vedkommende part har nyttet sin adgang til å klage over vedtaket, og klagen er avgjort av klageinstans.

Hvor sender du klagen?

På e-post til: post.byutvikling@kristiansand.kommune.no eller
Byggesak, Postboks 4, 4685 Nodeland



Adresse Bamse Brakars vei 42, 4638 KRISTIANSAND S	
Dato for energimerking 03.02.2026	Merkenummer Energiattest-2026-254689
Bygningskategori Småhus	Bygningnummer 300832647
Gårdsnummer 61	Bruksnummer 812
Seksjonsnummer —	Bruksenhetsnummer H0101



Energikarakteren

Energikarakteren angir hvor energieffektiv boligen er, inkludert oppvarmingsanlegget. Energikarakteren er beregnet ut fra den typiske energibruken for boligtypen. Beregningene er gjort ut fra normal bruk ved et gjennomsnittlig klima. Det er boligens energimessige standard og ikke bruken som bestemmer energikarakteren. Boligdata i denne attesten er beregnet ut fra opplysninger som er gitt av boligeier. Der opplysninger ikke er oppgitt, brukes typiske standardverdier for den aktuelle bygningstypen.



Boliginformasjon

Byggeår 2021	Bygningstype Enebolig
Bruksareal 190,0 m²	Oppvarmet bruksareal 190,0 m²
Oppvarmet etasje 2	Bygningsmateriale Tre
Oppvarming Elektrisitet, Varmepumpe, Ved	
Ventilasjon Balansert ventilasjon	



Energi

Beregnet vektet levert energi i normert klima er et nøkkeltall for å vurdere en bygningens energieffektivitet, der ulike energibærere (strøm, fjernvarme, varmepumpe) vektet ulikt.

Beregnet vektet levert energi i normert klima

Pr. KVM pr. år
91,09 kWh/m²

Beregnet levert energi i lokalt klima

Pr. KVM pr. år 85,02 kWh/m²	Totalt levert pr. år 16 486 kWh
--	---



Bamse Brakars vei 42, 4638 KRISTIANSAND S



Detaljering

Bygningsform Nei	Vegger Nei
Vindu Nei	Gulv Nei
Takkonstruksjon Nei	Ytterdører Nei
Energibruk Nei	Lekkasjetall Nei
Solceller Nei	



Bamse Brakars vei 42, 4638 KRISTIANSAND S



Tiltak

Tiltak utendørs

Tiltak 1: Skifte til sparepærer på utebelysning

Sparepærer på 5, 7, 11, 15, og 20 W tilsvarer glødelamper på henholdsvis 25, 40, 60, 75 og 100 W. Sparepærer gir like mye lys som vanlige glødelamper, men bruker bare rundt 20% av energien. De varer dessuten lenger, 8.000-15.000 timer mot 1.000 - 2.500 timer for glødelamper.

Tiltak 2: Termostat- og nedbørsstyring av snøsmelteanlegg

Snøsmelteanlegget er kun manuelt styrt, eller styres kun etter lufttemperatur. Det installeres automatikk slik at snøsmelteanlegget både er temperatur- og nedbørsstyrt. Det kan være i form av en temperatur- og snøføler i bakken, med temperatur - og fuktføler i luften. Snøsmelteanlegget aktiveres kun ved behov dvs.når det registreres nedbør og kulde samtidig.

Tiltak 3: Montere urbryter på motorvarmer

Det monteres urbryter (koblingsur) på motorvarmeren slik at den ikke står på mer enn nødvendig.

Tiltak 4: Montere automatikk på utebelysning

Det kan monteres fotocelle på utebelysningen slik at det automatisk går av/på etter dagslyset/mørket. Eller det kan monteres bevegelsessensor slik at lyset kun går på ved bevegelse og slås av automatisk etter forhåndsinnstilt tid.

Tiltak på elektriske anlegg

Tiltak 5: Temperatur- og tidsstyring av elektrisk gulvvarme / takvarme

For evt. eldre gulvvarme/takvarme uten termostat monteres ny styringsenhet med kombinert termostat og tidsstyring. Dersom mange slike styringsenheter og/eller panelovner skiftes ut bør det vurderes et system hvor temperatur og tidsinnstillinger i ulike rom i boligen styres fra en sentral enhet.

Tiltak 6: Temperatur- og tidsstyring av panelovner

Evt. eldre elektriske varmeovner uten termostat skiftes ut med nye termostatregulerte ovner med tidsstyring, eller det ettermonteres termostat / spareplugg på eksisterende ovn. Dersom mange ovner skiftes ut bør det vurderes et system hvor temperatur og tidsinnstillinger i ulike rom i boligen styres fra en sentral enhet.

Brukertiltak

Tiltak 7: Slå av lyset og bruk sparepærer

Slå av lys i rom som ikke er i bruk. Utnytt dagslyset. Bruk sparepærer, spesielt til utelys og rom som er kalde eller bare delvis oppvarmet.

Tiltak 8: Velg hvitevarer med lavt forbruk

Når du skal kjøpe nye hvitevarer så velg et produkt med lavt strømforbruk. Produktene deles inn i energiklasser fra A til G, hvor A er det minst energikrevende. Mange produsenter tilbyr nå varer som går ekstra langt i å være energieffektive. A+ og det enda bedre A++ er merkinger som har kommet for å skille de gode fra de ekstra gode produktene.

Tiltak 9: Redusér innetemperatur

Ha en moderat innetemperatur, for hver grad temperatursenkning reduseres oppvarmingsbehovet med 5 %. Mennesker er også varmekilder; jo flere gjester – desto større grunn til å dempe varmen. Ha lavere temperatur i rom som brukes sjelden eller bare deler av døgnet. Montér tetningslister rundt trekkfulle vinduer og dører (kan sjekkes ved bruk av myggspiral/røyk eller stearinlys). Sett ikke møbler foran varmeovner, det hindrer varmen i å sirkulere. Trekk for gardiner og persienner om kvelden, det reduserer varmetap gjennom vinduene.

Tiltak 10: Slå el.apparater helt av

Elektriske apparater som har stand-by modus trekker strøm selv når de ikke er i bruk, og må derfor slås helt av.

Tiltak 11: Vask med fulle maskiner

Fyll opp vaske- og oppvaskmaskinen før bruk. De fleste maskiner bruker like mye energi enten de er fulle eller ikke.

Tiltak 12: Spar strøm på kjøkkenet

Ikke la vannet renne når du vasker opp eller skyller. Bruk kjeler med plan bunn som passer til platen, bruk lokk, kok ikke opp mer vann enn nødvendig og slå ned varmen når det har begynt å koke. Slå av kjøkkenventilatoren når det ikke lenger er behov. Bruk av microbølgeovn til mindre mengder mat er langt mer energisparende enn komfyren. Tin frossenmat i kjøleskapet. Kjøøl - og frys skal avrimes ved behov for å hindre unødvendig energibruk og for høy temperatur inne i skapet / boksen (nye kjølekap har ofte automatisk avriming). Fjern støv på kjøleribber og kompressor på baksiden. Slå av kaffetraker når kaffen er ferdig traktet og bruk termos. Oppvaskmaskinen har innebygde varmelementer for oppvarming av vann og skal kobles til kaldvannet, kobles den til varmtvannet øker energibruken med 20 - 40 % samtidig som enkelte vaske - og skylleprosesser foregår i feil temperatur.

Tiltak 13: Bruk varmtvann fornuftig

Bytt til sparedusj hvis du ikke har. For å finne ut om du bør bytte til sparedusj eller allerede har sparedusj kan du ta tiden på fylling av ei vaskebøtte; nye sparedusjer har et forbruk på kun 9 liter per minutt. Ta dusj i stedet for karbad. Skift pakning på dryppende kraner. Dersom varmtvannsberederen har nok kapasitet kan temperaturen i berederen reduseres til 70gr.

Tiltak 14: Fyr riktig med ved

Bruk tørr ved, god trekk, og legg ikke i for mye av gangen. Fyring i åpen peis er mest for kosens skyld. Hold spjeldet lukket når ovnen/peisen ikke er i bruk.

Tiltak 15: Tiltak utendørs

Monter urbryter (koblingsur) på motorvarmeren slik at den ikke står på mer enn nødvendig. Skift til sparepærer. Sparepærer på 5, 7, 11, 15, og 20 W tilsvarer glødelamper på henholdsvis 25, 40, 60, 75 og 100 W, og de varer dessuten lenger, 8.000-15.000 timer mot 1.000-2.500 timer for glødelamper. Det kan monteres fotocelle på utebelysningen slik at det automatisk går av/på etter dagslyset/mørket. Eller det kan monteres bevegelsessensor slik at lyset kun går på ved bevegelse og slås av automatisk etter forhåndsinnstilt tid. For snøsmelteanlegg som kun er manuelt styrt av/på eller ift. lufttemperatur kan det installeres automatikk slik at snøsmelteanlegget både er temperatur- og nedbørsstyrt dvs. når det registreres nedbør og kulde samtidig.

Tiltak 16: Følg med på energibruken i boligen

Gjør det til en vane å følge med energiforbruket. Les av måleren månedlig eller oftere for å være bevisst energibruken. Ca halvparten av boligens energibruk går til oppvarming.

Tiltak 17: Luft kort og effektivt

Ikke la vinduer stå på gløtt over lengre tid. Luft heller kort og effektivt, da får du raskt skifta lufta i rommet og du unngår nedkjøling av gulv, tak og vegger.



Om grunnlaget for energimerket

Enova er ansvarlig for energimerkeordningen. Energimerket beregnes på grunnlag av oppgitte



Spørsmål om energiattesten

Spørsmål om energiattesten, energimerkeordningen eller gjennomføring av energieffektivisering og tilskuddsordninger kan rettes til Enova Svarer.

opplysninger om boligen. For informasjon som ikke er oppgitt, brukes typiske standardverdier for den aktuelle bygningstypen fra tidsperioden den ble bygd i. Beregningsmetodene for energikarakteren baserer seg på NS 3031.

<https://www.enova.no/energimerking>

For ytterligere råd og veiledning om effektiv energibruk se våre nettsider.

<https://www.enova.no>



Kristiansand kommune

Adresse Serviceboks 417, 4604

Telefon

Utskriftsdato: 14.01.2026

Opplysninger til eiendomsmegler

EM 56-7 Planstatus

Kilde: Kristiansand kommune

Gjelder eiendom

Kommunenr.: 4204 **Gårdsnr.:** 61 **Bruksnr.:** 812

Adresse: Bamse Brakars vei 42, 4638 KRISTIANSAND S

Referanse: 1411260013

Status reguleringsplan	
Planen vedlagt	Ja
Eiendommen ligger i regulert område	Ja
Navn på plan	
Reguleringsformål	bolig

FORBEHOLD VED UTLEVERING AV INFORMASJON I FORBINDELSE MED EIENDOMSFORESPØRSLER.

Det tas forbehold om at det kan være avvik i våre registre/kart/arkiv i forhold til den faktiske situasjonen og at det kan foreligge forhold omkring eiendom og bygninger som kommunen ikke er kjent med. Brukere av informasjonen må derfor være bevisst på sammenheng og formål som den benyttes i, og bruke informasjonen kritisk.

Utskrifter fra det digitale kartverket i form av papirkart, kan inneholde linjer som lett kan føre til misforståelser. Dette gjelder ofte karttemaer som ledninger og eiendomsgrenser som i mange tilfelle kan være unøyaktige. For eksempel må derfor ikke gravearbeider på ledninger foretas uten påvisning av ledningen i marka.

Kommunen kan ikke stilles økonomisk ansvarlig for bruk av informasjon som oppgis i sammenheng med eiendomsforespørsler.



Kristiansand kommune

Adresse Serviceboks 417, 4604

Telefon

Utskriftsdato: 14.01.2026

Opplysninger til eiendomsmegler

EM 56-7 Tilknytning til vei, vann og avløp

Kilde: Kristiansand kommune

Gjelder eiendom

Kommunenr.: 4204 **Gårdsnr.:** 61 **Bruksnr.:** 812

Adresse: Bamse Brakars vei 42, 4638 KRISTIANSAND S

Referanse: 1411260013

Vei	Eiendommen er tilknyttet offentlig vei.
Pålegg	Det foreligger ikke pålegg om endring av tilknytningsforhold.

Kommentar

Slamavskiller: NEI

FORBEHOLD VED UTLEVERING AV INFORMASJON I FORBINDELSE MED EIENDOMSFORESPØRSLER.

Det tas forbehold om at det kan være avvik i våre registre/kart/arkiv i forhold til den faktiske situasjonen og at det kan foreligge forhold omkring eiendom og bygninger som kommunen ikke er kjent med. Brukere av informasjonen må derfor være bevisst på sammenheng og formål som den benyttes i, og bruke informasjonen kritisk.

Utskrifter fra det digitale kartverket i form av papirkart, kan inneholde linjer som lett kan føre til misforståelser. Dette gjelder ofte karttemaer som ledninger og eiendomsgrenser som i mange tilfelle kan være unøyaktige. For eksempel må derfor ikke gravearbeider på ledninger foretas uten påvisning av ledningen i marka.

Kommunen kan ikke stilles økonomisk ansvarlig for bruk av informasjon som oppgis i sammenheng med eiendomsforespørsler.

Matrikkelkart og -rapport (tilsvarer målebrev)

Matrikkelenhets registerbetegnelse og adresse

Matrikkelenhets:	Gårdsnr 61, Bruksnr 812	Kommune:	4204 Kristiansand
Adresse:		Grunnkrets:	1810 Søm nordøst
Veiadresse:	Bamse Brakars vei 42, gatenr 20211	Valgkrets:	12 Randesund
	4638 Kristiansand S	Kirkesogn:	5010301 Randesund
Oppdatert:	30.10.2020	Tettsted:	4009 Korsvik

Eiendomsopplysninger

Matrikkel:

Type:	Best. grunneiendom	Tinglyst:	Ja	Reg.landbruksreg.:	Nei
Bruksnavn:		Matrikkelført:	Ja	Antall teiger:	1
Etableringsdato:	12.01.2017	Har festegrunn:	Nei	Seksjonert:	Nei
Areal:	542,6 kvm	Skyld:			
Arealkilde:	Beregnet Areal				
Arealmerknad:					

Om fullstendighet og nøyaktighet i matrikkelutskriften:

Ambita tar forbehold om at informasjon som hentes fra Matrikkelen kan avvike fra de faktiske forhold, og at grensepunkter mv. kan mangle helt eller delvis eller være feil registrert i Matrikkelen. Ambitas eiendomsutskrift viser arealet som er en geometrisk beregning basert på eiendommens grenselinjer. I de tilfeller grensene er markert som fiktive brukes i stedet oppgitt areal hvis dette finnes i Matrikkelen. Ambita er ikke ansvarlig for tap som oppstår som følge av feil i Eiendomsutskriften.

Ikke tinglyst eierforhold:

Ingen ikke tinglyste eierforhold registrert på matrikkelenheten.

Kulturminner:

Ingen kulturminner registrert på matrikkelenheten.

I Matrikkelen fremgår kun informasjon om fredet kulturminne der det er registrert i Riksantikvarens arkiv på eiendom og bygning. Kulturminner som ikke er registrert i Matrikkelen kan dermed allikevel forekomme på eiendommen. Merk at disse opplysningene ikke omfatter informasjon om eventuell verning / verneklasse for eiendom eller bygningsmasse.

Grunnforurensing:

Ingen grunnforurensing registrert på matrikkelenheten.

I Matrikkelen fremgår kun informasjon om grunnforurensning som eventuelt er registrert på eiendommen i forurensningsmyndighetenes arkiver. Grunnforurensning som ikke er registrert kan dermed allikevel forekomme på eiendommen.

Klage på vedtak i Matrikkelen:

Ingen klage registrert på matrikkelenheten.

Forretninger:

Type	Dato	Rolle	Matrikkel	Arealendring	
Oppmålingsforretning	Forretning:	12.07.2022	Avgiver	4204/61/314	-531,8
	Matrikkelført:	30.08.2022	Berørt	4204/61/812	0,0
			Berørt	4204/61/829	0,0
			Mottaker	4204/61/813	531,8
Oppmålingsforretning	Forretning:	12.07.2022	Avgiver	4204/61/314	-589,2
	Matrikkelført:	30.08.2022	Berørt	4204/61/812	0,0
			Berørt	4204/61/829	0,0
			Mottaker	4204/61/811	589,2
Oppmålingsforretning	Forretning:	12.07.2022	Avgiver	4204/61/314	-542,6
	Matrikkelført:	30.08.2022	Berørt	4204/61/811	0,0
			Berørt	4204/61/813	0,0
			Berørt	4204/61/829	0,0
			Mottaker	4204/61/812	542,6
Oppmålingsforretning	Forretning:	26.06.2020	Avgiver	4204/61/828	-29 797,1
	Matrikkelført:	07.07.2020	Berørt	4204/61/278	0,0
			Berørt	4204/61/327	0,0
			Berørt	4204/61/435	0,0
			Berørt	4204/61/665	0,0
			Berørt	4204/61/666	0,0
			Berørt	4204/61/669	0,0
			Berørt	4204/61/670	0,0
			Berørt	4204/61/680	0,0
			Berørt	4204/61/681	0,0
			Berørt	4204/61/682	0,0
			Berørt	4204/61/683	0,0
			Berørt	4204/61/684	0,0
			Berørt	4204/61/685	0,0
			Berørt	4204/61/686	0,0
			Berørt	4204/61/687	0,0
			Berørt	4204/61/688	0,0
			Berørt	4204/61/689	0,0
			Berørt	4204/61/690	0,0
			Berørt	4204/61/724	0,0
			Berørt	4204/61/727	0,0
			Berørt	4204/61/728	0,0
			Berørt	4204/61/735	0,0
			Berørt	4204/61/736	0,0
			Berørt	4204/61/737	0,0
			Berørt	4204/61/738	0,0
			Berørt	4204/61/744	0,0
			Berørt	4204/61/772	0,0
			Berørt	4204/61/773	0,0
			Berørt	4204/61/774	0,0
			Berørt	4204/61/775	0,0
			Berørt	4204/61/787	0,0
			Berørt	4204/61/788	0,0
			Berørt	4204/61/789	0,0
Berørt	4204/61/790	0,0			
Berørt	4204/61/791	0,0			
Berørt	4204/61/811	0,0			
Berørt	4204/61/812	0,0			
Berørt	4204/61/813	0,0			
Berørt	4204/61/814	0,0			
Berørt	4204/61/815	0,0			
Berørt	4204/61/816	0,0			
Mottaker	4204/61/829	29 797,2			

Oppmålingsforretning	Forretning:	16.03.2020	Avgiver	4204/61/314	-79 756,7
	Matrikkelført:	23.03.2020	Berørt	4204/61/1	0,0
			Berørt	4204/61/278	0,0
			Berørt	4204/61/313	0,0
			Berørt	4204/61/315	0,0
			Berørt	4204/61/327	0,0
			Berørt	4204/61/435	0,0
			Berørt	4204/61/544	0,0
			Berørt	4204/61/550	0,0
			Berørt	4204/61/617	0,0
			Berørt	4204/61/626	0,0
			Berørt	4204/61/663	0,0
			Berørt	4204/61/663/0/2	0,0
			Berørt	4204/61/663/0/3	0,0
			Berørt	4204/61/663/0/4	0,0
			Berørt	4204/61/663/0/5	0,0
			Berørt	4204/61/663/0/6	0,0
			Berørt	4204/61/663/0/7	0,0
			Berørt	4204/61/663/0/8	0,0
			Berørt	4204/61/665	0,0
			Berørt	4204/61/666	0,0
			Berørt	4204/61/669	0,0
			Berørt	4204/61/670	0,0
			Berørt	4204/61/680	0,0
			Berørt	4204/61/681	0,0
			Berørt	4204/61/682	0,0
			Berørt	4204/61/683	0,0
			Berørt	4204/61/684	0,0
			Berørt	4204/61/685	0,0
			Berørt	4204/61/686	0,0
			Berørt	4204/61/687	0,0
			Berørt	4204/61/688	0,0
			Berørt	4204/61/689	0,0
			Berørt	4204/61/690	0,0
			Berørt	4204/61/724	0,0
			Berørt	4204/61/727	0,0
			Berørt	4204/61/728	0,0
			Berørt	4204/61/735	0,0
			Berørt	4204/61/736	0,0
			Berørt	4204/61/737	0,0
			Berørt	4204/61/738	0,0
			Berørt	4204/61/739	0,0
			Berørt	4204/61/740	0,0
			Berørt	4204/61/744	0,0
			Berørt	4204/61/772	0,0
			Berørt	4204/61/773	0,0
			Berørt	4204/61/774	0,0
			Berørt	4204/61/775	0,0
			Berørt	4204/61/776	0,0
			Berørt	4204/61/777	0,0
			Berørt	4204/61/778	0,0
			Berørt	4204/61/787	0,0
			Berørt	4204/61/788	0,0
			Berørt	4204/61/789	0,0
			Berørt	4204/61/790	0,0
			Berørt	4204/61/791	0,0
			Berørt	4204/61/805	0,0
			Berørt	4204/61/811	0,0
			Berørt	4204/61/812	0,0
			Berørt	4204/61/813	0,0
			Berørt	4204/61/814	0,0
			Berørt	4204/61/815	0,0
			Berørt	4204/61/816	0,0
			Berørt	4204/299/37	0,0
			Mottaker	4204/61/828	79 756,7
Omnummerering	Forretning:	01.01.2020	Mottaker	4204/61/812	0,0
	Matrikkelført:	01.01.2020			

Oppmålingsforretning	Forretning:	04.01.2019	Avgiver	4204/61/314	-531,8
	Matrikkelført:	08.01.2019	Berørt	4204/61/812	0,0
			Mottaker	4204/61/813	531,8
Oppmålingsforretning	Forretning:	04.01.2019	Avgiver	4204/61/314	-589,2
	Matrikkelført:	08.01.2019	Berørt	4204/61/811	0,0
			Mottaker	4204/61/811	589,2
Oppmålingsforretning	Forretning:	04.01.2019	Avgiver	4204/61/314	-542,6
	Matrikkelført:	08.01.2019	Berørt	4204/61/811	0,0
			Berørt	4204/61/813	0,0
			Mottaker	4204/61/812	542,6
Oppmålingsforretning	Forretning:	23.11.2016	Avgiver	4204/61/314	-531,8
	Matrikkelført:	11.01.2017	Berørt	4204/61/812	0,0
			Mottaker	4204/61/813	531,8
Oppmålingsforretning	Forretning:	23.11.2016	Avgiver	4204/61/314	-542,7
	Matrikkelført:	11.01.2017	Berørt	4204/61/811	0,0
			Mottaker	4204/61/812	542,6

Bebyggelsens arealer mv., antall boenheter**Enebolig****Opplysninger om boliger/bruksenheter:**

Adresse	Type	BRA	Kjøkkenkode	Antall rom	Bad	WC
Bamse Brakars vei 42	Bolig	184,0	Kjøkken	6	2	2
Ingen registrert adresse	Unummerert bruksenhet					

Bygningsopplysninger:

Næringsgruppe:	Bolig	Bebygd areal:	151,0	Rammetillatelse:	24.09.2020
Bygningsstatus:	Ferdigattest	BRA bolig:	184,0	Igangset.till.:	24.09.2020
Energikilde:	Elektrisitet, Biobrensel	BRA annet:		Ferdigattest:	18.06.2021
Oppvarming:	Elektrisk, Annen oppvarming	BRA totalt:	184,0	Midl. brukstil.:	
Avløp:	Offentlig kloakk	Har heis:	Nei	Tatt ibruk (GAB):	
Vannforsyning:	Tilkn. off. vannverk			Antall boliger:	1
Bygningsnr:	300832647			Antall etasjer:	2

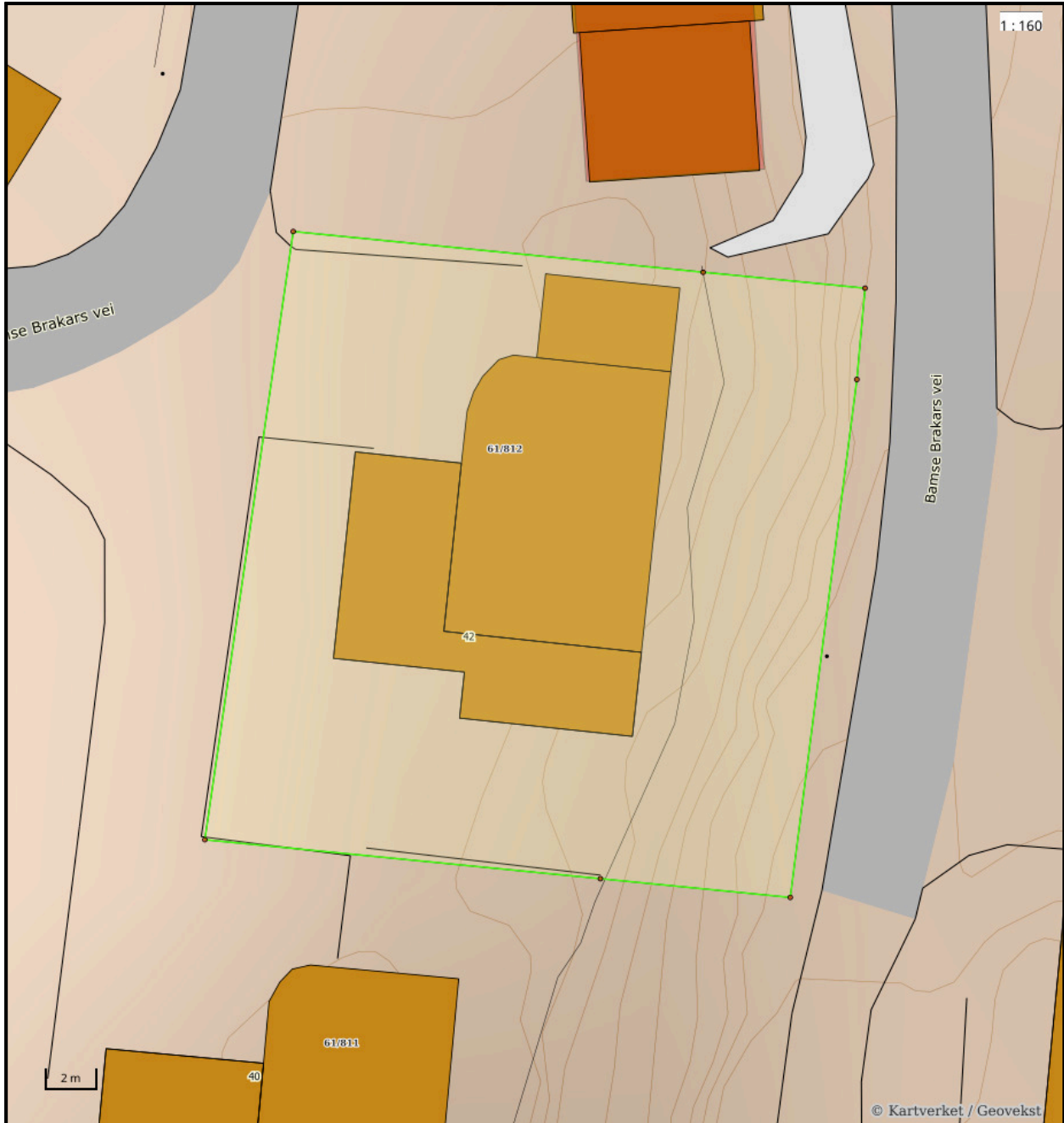
Etasjeopplysninger:

Nr	Ant. boliger	BRA:	Bolig	Annet	Totalt	BTA:	Bolig	Annet	Totalt
H01	1		118,0		118,0		127,0		127,0
H02			66,0		66,0		71,0		71,0

Kulturminner:

Ingen kulturminner registrert på bygningen.

Oversiktskart



Nøyaktighet (standardavvik)

- 10 cm eller mindre
- 11 - 30 cm.
- 31 - 200 cm
- 201 - 500 cm
- Over 500 cm
- Ikke angitt

Hjelpelinjer

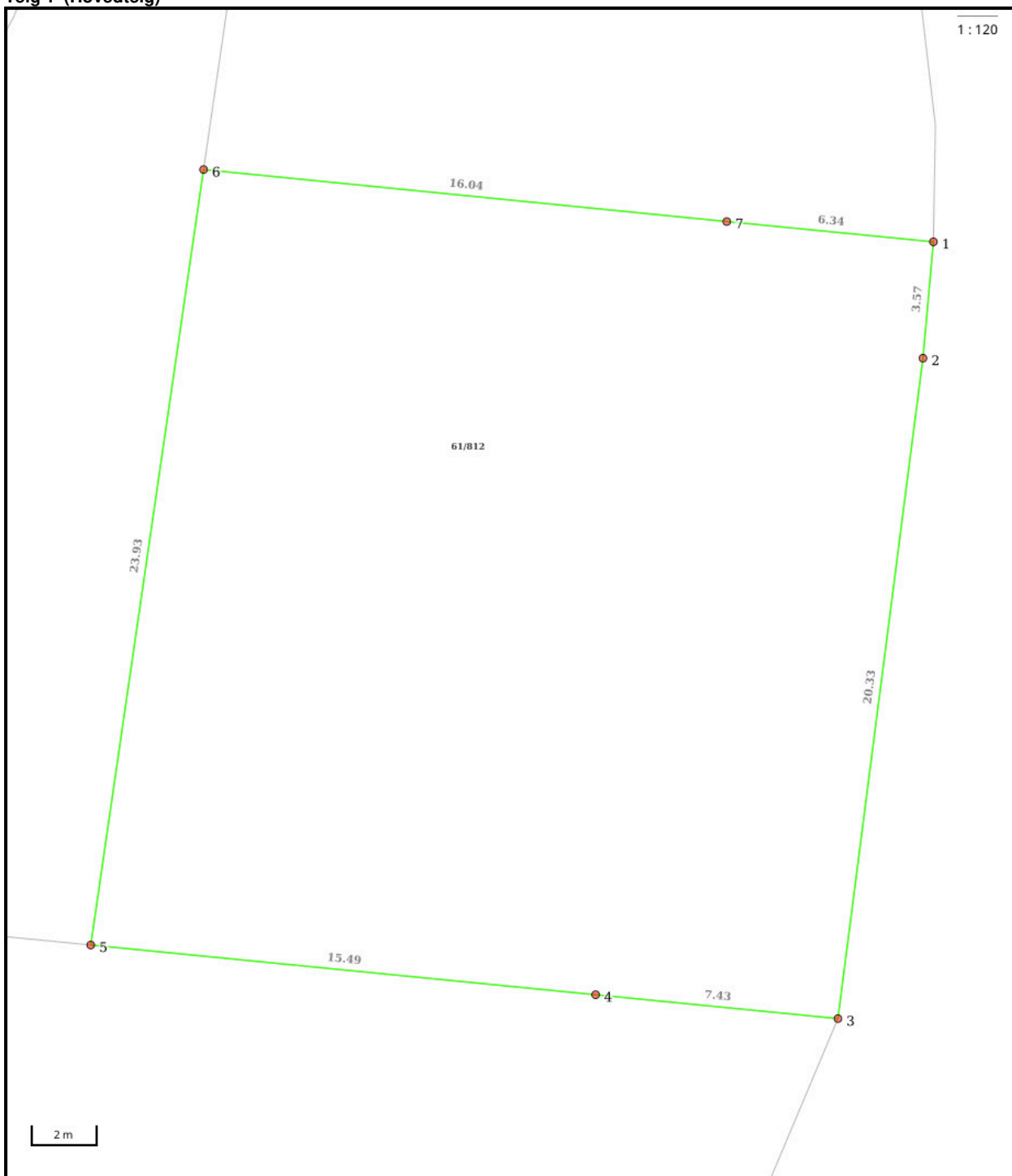
- - Vannkant
- - Veikant

- Fiktiv / Teigdeler
- Punktfeste

Symboler

- Bygningspunkt
- △ Sefrak kulturminne
se ambita.com/sefrak for fargeforklaring

Teig 1 (Hovedteig)



Nøyaktighet (standardavvik)

- 10 cm eller mindre
- 11 - 30 cm.
- 31 - 200 cm
- 201 - 500 cm
- Over 500 cm
- Ikke angitt

Hjelpelinjer

- Vannkant
- Veikant

- Fiktiv / Teigdeler
- Punktfeste

Symboler

- Bygningspunkt
- △ Sefrak kulturminne
se ambita.com/sefrak for fargeforklaring

Areal og koordinater**Areal:** 542,60m²**Arealmerknad:****Koordinatsystem:** EUREF89 UTM sone 32**Ytre avgrensing**

Punkt	Nord	Øst	Lengde ¹	Målemetode	Nøyaktighet	Radius	Merke nedsatt i	Hjelpelinje	Grensepunkttype
1	6 446 490,42	445 540,91	3,57m	GNSS: Fasemåling (Real time kinematic)	10		Fjell	Nei	Offentlig godkjent grensemerke
2	6 446 486,85	445 540,91	20,33m	GNSS: Fasemåling (Real time kinematic)	10		Ikke spesifisert	Nei	Borehull
3	6 446 466,54	445 540,12	7,43m	GNSS: Fasemåling (Real time kinematic)	10		Fjell	Nei	Offentlig godkjent grensemerke
4	6 446 466,61	445 532,69	15,49m	GNSS: Fasemåling (Real time kinematic)	10		Ikke spesifisert	Nei	Umerket
5	6 446 466,75	445 517,20	23,93m	GNSS: Fasemåling (Real time kinematic)	10		Ikke spesifisert	Nei	Asfaltspiker
6	6 446 490,64	445 518,53	16,04m	GNSS: Fasemåling (Real time kinematic)	10		Jord	Nei	Offentlig godkjent grensemerke
7	6 446 490,48	445 534,57	6,34m	GNSS: Fasemåling (Real time kinematic)	10		Ikke spesifisert	Nei	Borehull

⁽¹⁾ Lengden fra punktet til neste punkt i rekken.**Om fullstendighet og nøyaktighet i utskriften:**

Ambita tar forbehold om at informasjon som hentes fra Matrikkelen kan avvike fra de faktiske forhold, og at grensepunkter mv. kan mangle helt eller delvis eller være feil registrert i Matrikkelen. Ambitas kartutskrift viser arealet som er en geometrisk beregning basert på eiendommens grenselinjer. I de tilfeller grensene er markert som fiktive brukes i stedet oppgitt areal hvis dette finnes i Matrikkelen. Ambita er ikke ansvarlig for tap som oppstår som følge av feil i kartutskriften.

Områdeanalyse, utvalg for eiendom 4204-61/812, Bamse Brakars vei 42, 4638 KRISTIANSAND S



Risiko

Ingen alvorlig risiko funnet på eiendommen



Vær oppmerksom på

Navn	Sist oppdatert	Status
Radonutsatt område	05.01.2026	Vær oppmerksom



Ikke oppdaget på eiendommen

Dette kan skyldes at det er gjort undersøkelser uten at det er funnet risiko, eller at det ikke er gjort undersøkelser.

Navn	Sist oppdatert	Status	Nærmeste kjente forekomst
Aktsomhetsområder for jord- og flomsskred	22.12.2025	Ikke funnet	0.24 km
Aktsomhetsområder for snøskred	17.02.2025	Ikke funnet	0.23 km
Aktsomhetsområder for steinsprang	01.04.2025	Ikke funnet	1.8 km
Flomfaresoner	05.01.2026	Ikke funnet	0.24 km
Forurenset grunn	05.01.2026	Ikke funnet	0.63 km
Kulturminner - Lokalteter, Enkeltminner og Sikringssoner	05.01.2026	Ikke funnet	0.46 km
Kulturminner - SEFRAK-bygninger	08.12.2025	Ikke funnet	0.37 km
Kvikkleire	05.01.2026	Ikke funnet	0.27 km
Skredfaresoner	05.01.2026	Ikke funnet	13.1 km
Stormflo	09.12.2025	Ikke funnet	0.6 km
Støysoner	22.12.2025	Ikke funnet	0.23 km

VIKTIG: Fravær av treff på et datasett betyr ikke nødvendigvis at området er fritatt for risiko, men at det ikke er gjort observasjoner av det aktuelle temaet i området, eller at området ikke er kartlagt. Treff på et datasett indikerer normalt at ytterligere undersøkelser er nødvendige.





Radonutsatt område

Sist sjekket: 05.01.2026

Aktsomhetsgrad for radon på eiendommen	Usikker aktsomhet	Middels til lav aktsomhet	Høy aktsomhet	Særlig høy aktsomhet
--	-------------------	---------------------------	---------------	----------------------



Tegnforklaring

	Usikker aktsomhet		Middels til lav aktsomhet		Høy aktsomhet		Særlig høy aktsomhet
---	-------------------	---	---------------------------	---	---------------	---	----------------------

Beskrivelse

Datasettet viser hvilke områder i Norge som trolig er mer radonutsatt enn andre. Datasettet er basert på geologi og inneluftmålinger av radon. Inneluftmålinger er fra Direktoratet for strålevern og atomsikkerhet (DSA) sin nasjonale database, og geologi er fra Norges geologiske undersøkelse (NGU) sine berggrunns- og løsmassedatabaser. Berggrunnsdata er av målestokk 1:250.000 og løsmassedata er av varierende målestokk, fra 1:50.000 til 1:1000.000. Inneluftmålinger er brukt til å identifisere områder med forhøyd aktsomhet for radon. De er også brukt til å kjennegegne geologi i forhold til aktsomhet for radon, og denne kunnskapen er overført til områder hvor det finnes ingen eller få inneluftmålinger. Der hvor et område er klassifisert som «høy aktsomhet» er det beregnet at minst 20% av boligene har radonkonsentrasjoner over 200 Bq/m³, med 70% statistisk sikkerhet. Der hvor et område er klassifisert som «middels til lav aktsomhet» er det beregnet at opp til 20% av boligene har radonkonsentrasjoner over 200 Bq/m³, med 70% statistisk sikkerhet. Der hvor det ikke er nok data, eller hvor det ikke er nok statistisk sikkerhet for å beregne aktsomhet for radon, er områder klassifisert som «usikker aktsomhet». Alunskifer er tilknyttet forhøyd radonkonsentrasjoner. Områder hvor det finnes alunskifer er klassifisert som «særlig høy aktsomhet». Med å overføre kunnskap fra områder med inneluftmålinger til områder uten inneluftmålinger, er det antatt at radonegenskaper av en geologitype er det samme i hele landet. I praksis kan det forventes noe variasjon i radonegenskaper i polygoner av den samme geologitypen. I tillegg kan det forventes variasjon i radonegenskaper innenfor et polygon.

Kilde: Norges geologiske undersøkelse (NGU)



KARTUTSKRIFT

INNBYGGERTORG: Tlf.: 38 07 50 00

Område: Bamse Brakars vei 42

Dato: 14.01.2026

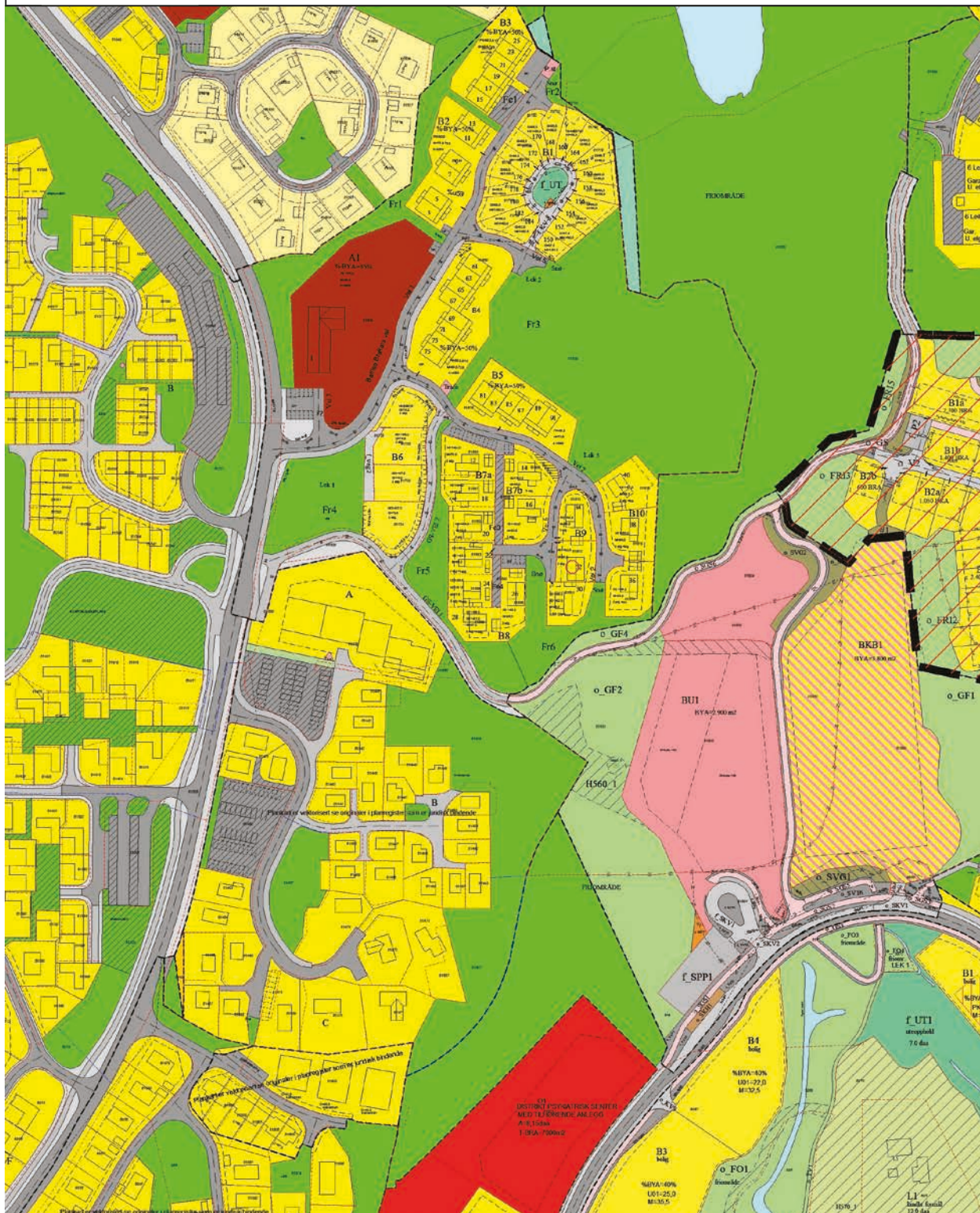
Det kan forekomme feil i eiendomsgrenser og kartinnhold.



Målestokk: 1:3000



Koordinatsystem: Euref89 Sone32



Plan nr. 851.

Reguleringsbestemmelser for
STRØMME/KORSVIK FELT K.

Godkjent av bystyret 26.11.2003.

§1 Byggeområder

1.0 Generelt.

For bygninger som skal ha underetasje er kotehøyde for o.k. ferdig gulv i underetasje (U01) vist på plankartet. I bygninger uten underetasje er kotehøyde for o.k. ferdig gulv hovedetasje (H01) vist på plankartet. Maksimum møne- eller gesimshøyde er vist på plankartet.

Terrenginngrep, plassering og utforming av andre bygningsmessige tiltak skal være vist på søknad om byggetillatelse selv om disse arbeidene ikke skal utføres samtidig med boligen.

Parkering skal løses i henhold til vedtekt til Pbl § 69.

1.1 Byggeområde –boligformål – B1

Skal utføres som tett/lav bebyggelse. Maks utnyttelse på boligtomtene er 120 m² BYA. Alle boliger skal ha minst 80 m² uteareal, areal på balkong/terrasse kan medregnes. Det kan etableres en forstøtningsmur i maks høyde 8,5 m, denne skal avtrappes i trinn der muren er høyere enn 3 meter. Muren skal plasseres i ytterkant av delområdet mot nord og øst og den skal bekles med vegetasjon. Hver enkelt tomannsbolig må søkes samlet. Atkomstvei f_KV, uteareal f_UT og søppeloppstillingsplass f_ASB skal være felles for boligene i feltet .

1.2 Byggeområde – boligformål – B2-B5

Området skal bygges med blokkbebyggelse. For områdene gjelder maks. %BYA=50% og min. %-TU=120%. 75 % av boligenehetene i disse delområdene skal ha mulighet til å ivareta tilgjengelighet for alle.

1.3 Byggeområde-boligformål – B6-B10

Boliger kan oppføres som vist på planen. For områdene gjelder maks. %-BYA=30%. Øverste etasje skal maks. utgjøre 60% av underliggende etasje.

For område B6 gjelder maks %-BYA=38%. Øverste etasje skal maks utgjøre 75% av underliggende etasje. Nr. 4, 6 og 8a kan ha egne utleieenheter. Garasje kan oppføres utenfor byggegrense inntil 0,5 m fra tomtgrense.

Det tillates ikke etablert oppstolpede terrasser.

1.4 Byggeområde – allmenntilgjengelig formål – A1

For område gjelder maks. %-BYA=35%. A1 skal nyttes til barnehage.

§2 Trafikkområder

Hovedveien er Bamse Brakars vei og området er nummerert i forhold til denne. Kjøreveier, gang-/sykkelvei, fortau og gjesteparkeringsplasser opparbeides iht. gjeldende normer.

§3 Friområder 25-4

Opparbeidelse av friområder skal skje i samsvar med godkjent utomhusplan.

Sandlekeplasser og kvartalslekeplass skal opparbeides i tråd med kommunens vedtekter (jfr Pbl§69).

Tilgjengelighet for funksjonshemmede skal ivaretas i tilrettelagte lekeområder.

Areal for snøopplag er avsatt i friområder og vist på planen. Friarealene skal ikke benyttes til rigg- eller lagringsområde. Arealene skal ligge urørt til de skal opparbeides.

§4 Spesialområder 25-6

4.1 Frisiktsoner

Arealer avsatt til frisiktsoner skal holdes fri for vegetasjon eller innretninger som er høyere enn 0,5 meter over vegbanen.

4.2 Kommunaltekniske anlegg.

Transformator skal anlegges som vist på planen. Annet areal avsatt til kommunal tekniske anlegg kan nyttes til oppføring av pumpestasjon.

§5 Fellesområder

5.1 Felles adkomst

Felles adkomst opparbeides som vist på planen. Fe1 er felles for nr. 15,17,19,21,23,og 25. Fe2 er felles for nr. 4,6 og 8. Fe3 er felles for nr. 10,14,16 og 18. Fe4 er felles for nr. 22,24,26 og 28. Fe5 er felles for nr. 42,44 og 46.

Felles vei f_veg er felles for tomt nr. 4, 6, 8a og 8b.

§6 Rekkfølgebestemmelser.

6.1 Utbyggingsrekkefølge.

Før anleggsarbeid igangsettes skal det foreligge godkjente planer for tekniske anlegg og godkjent utomhusplan for hele området.

Fortau langs Vardåsveien skal være ferdig opparbeidet før det kan gis byggetillatelse innenfor planområdet.

6.2 Friområder

Lek2 i Fr3 skal være ferdigstilt før det gis brukstillatelse i områdene B1-B4. Fr3 skal være ferdigstilt før igangsettingstillatelse blir gitt i områdene B5-B10.

G/S1 og G/S2 skal være ferdig opparbeidet før det gis igangsettingstillatelse til B6, B7, B8, B9 eller B10. Fr4 og Lek1 skal ferdigstilles samtidig med G/S1.

Stiforbindelse fra Fr2 til Lyngåstjønna skal opparbeides før det gis igangsettingstillatelse til B1 og B3. Øvrige stier i planområdet opparbeides i tilknytning til det enkelte delfelt.

Tilgrensede friområder til planområdet skal være ferdig opparbeidet innen 30% av boenhetene i felt K er igangsatt.

Områder avsatt til parkering kan benyttes som midlertidige riggområder inntil tilstøtende delfelt er utbygd.

Kristiansand 26.02.2002

Rev. Sist 01.04.2004 iht. vedtak i BUS 09.10.2003, Korr. etter bystyrets vedtak 26.11.03

Rev. F: 08.06.2009; Endringer av boliger i felt B6-B10.

Rev. G:30.11.2011, Endringer av boliger i felt B6.

Rev.H, 30.03.2012 etter vedtak Plan- og bygningsetaten.

Rev. §1.1 etter vedtak 11.11.2014

Godkjent av bystyret i Kristiansand den 26.11.2003 som sak 180/03

Plan- og bygningssjefen.

Nabolagsprofil

Bamse Brakars vei 42 - Nabolaget Søm øst/Strømme - vurdert av 159 lokalkjente

Nabolaget spesielt anbefalt for

- Familier med barn
- Etablerere
- Husdyreiere



Offentlig transport

Gudbrandslia Linje A3, M3, N3	5 min 0.4 km
Kristiansand stasjon Linje F5	12 min 8.6 km
Kristiansand Kjevik	18 min

Skoler

Oasen skole Strømme (1-10 kl.) 157 elever, 11 klasser	9 min 0.8 km
Strømme skole (1-7 kl.) 345 elever, 24 klasser	14 min 1.3 km
Vardåsen skole (1-7 kl.) 305 elever, 14 klasser	21 min 1.9 km
Haumyrheia skole (8-10 kl.) 323 elever, 21 klasser	13 min 0.9 km
Kristiansand katedralskole/Gimle	11 min
MARITIM vgs. Sørlandet	12 min

«Koselig nabolag med mange snille naboer! Kort vei til skole, tur områder, butikk og busstopp Perfekt for småbarnsfamilier og eldre! :D»



Sitat fra en lokalkjent



Opplevd trygghet

Veldig trygt 90/100



Kvalitet på skolene

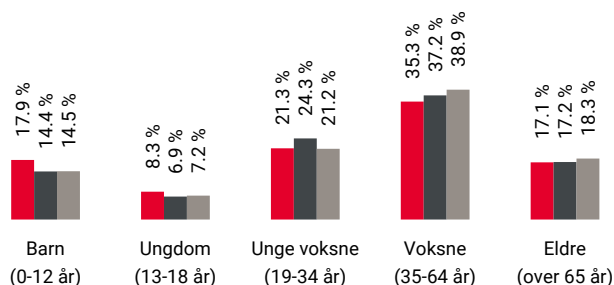
Veldig bra 87/100



Naboskapet

Godt vennskap 74/100

Aldersfordeling



Område	Personer	Husholdninger
Søm øst/Strømme	2 815	1 224
Kristiansand	79 810	39 213
Norge	5 425 412	2 654 586

Barnehager

Søm Solkollen barnehage (1-5 år) 81 barn	4 min 0.3 km
Lindtjønn FUS bhg - Rødhette (1-5 år) 39 barn	7 min 0.6 km
Liantjønn barnehage (0-5 år) 117 barn	14 min 1.2 km

Dagligvare

Rema 1000 Strømme PostNord	14 min 1.3 km
Matkroken Strømmehaven Søndagsåpent	16 min 1.4 km



Innholdet i nabolagsprofilen er hentet fra ulike datakilder, og feil eller mangler kan forekomme. Vurderinger og sitater er innhentet på web og gir uttrykk for hvordan naboene vurderer nabolaget. FINN.no AS kan ikke holdes ansvarlig for feil/mangler i profilen. Copyright © Finn.no AS 2025

Primære transportmidler



1. Egen bil



2. Buss



Støynivået

Lite støynivå 92/100



Kvalitet på barnehagene

Veldig bra 91/100



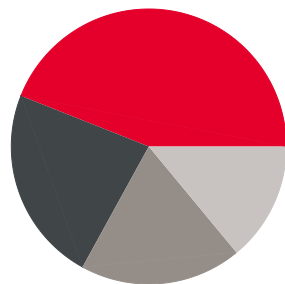
Turmulighetene

Nærhet til skog og mark 89/100

Sport

	Bamse Brakarsvei kunstgressløkke Ballspill	3 min	0.3 km
	Alvestien balløkke Ballspill	6 min	0.5 km
	Fresh Fitness Rona	16 min	
	Randesund fysio og Tr.senter	9 min	

Boligmasse



- 44% enebolig
- 23% rekkehus
- 19% blokk
- 14% annet

«Sentralt både til byen og sørlandsparken. Gode buss forbindelser, og stille barnevennlig område!»

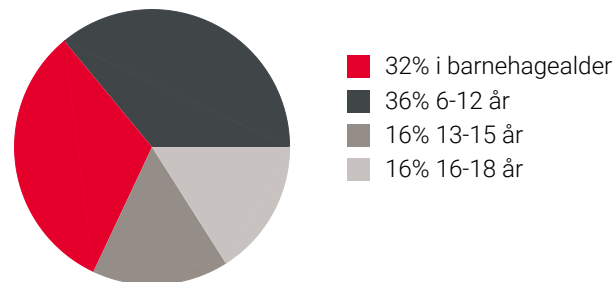
Sitat fra en lokalkjent



Varer/Tjenester

	Rona Senter	16 min
	Apotek 1 Rona	16 min

Aldersfordeling barn (0-18 år)



Familiesammensetning

Par m. barn



Par u. barn



Enslig m. barn



Enslig u. barn



Flerfamilier



0% 45%

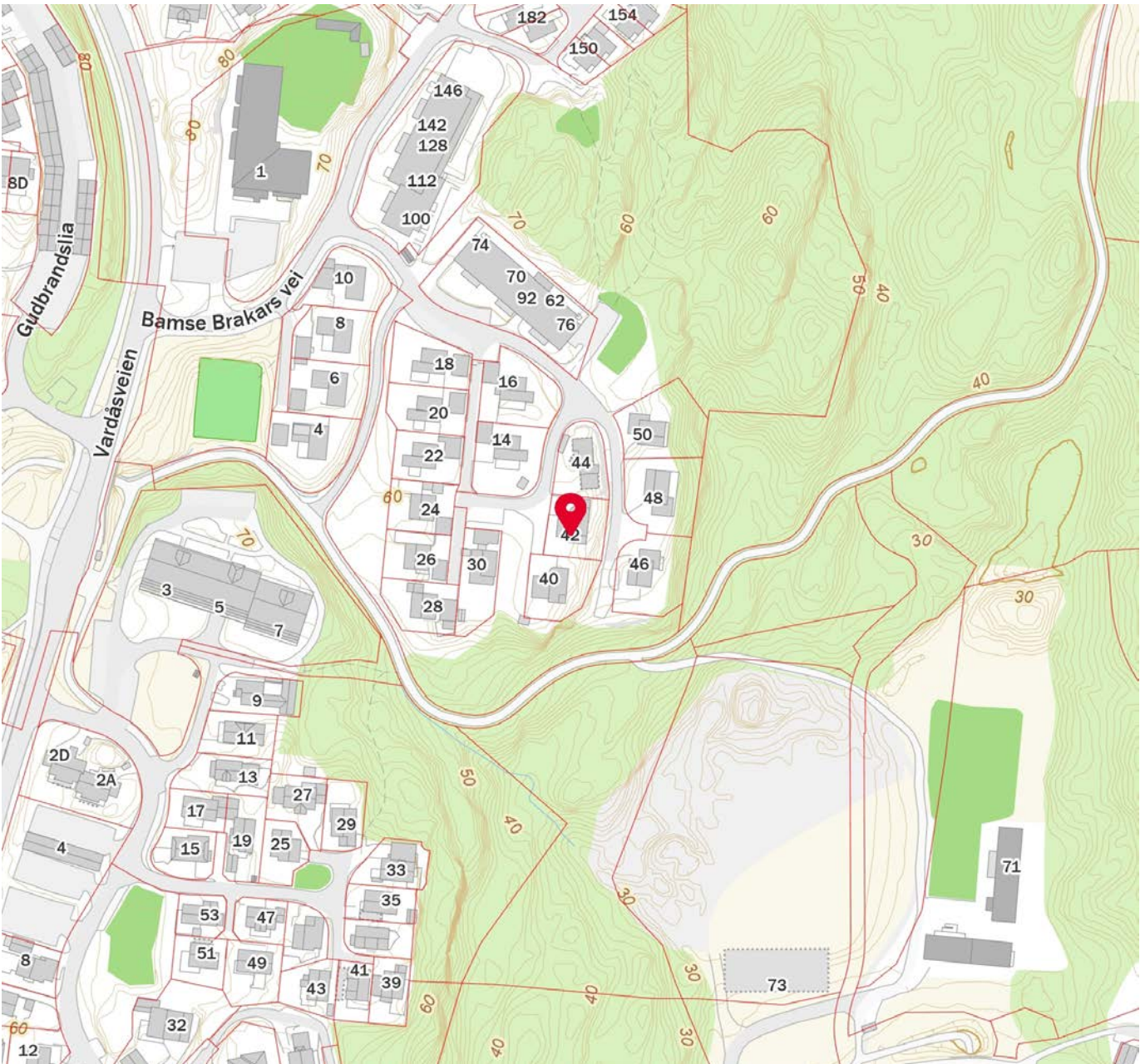
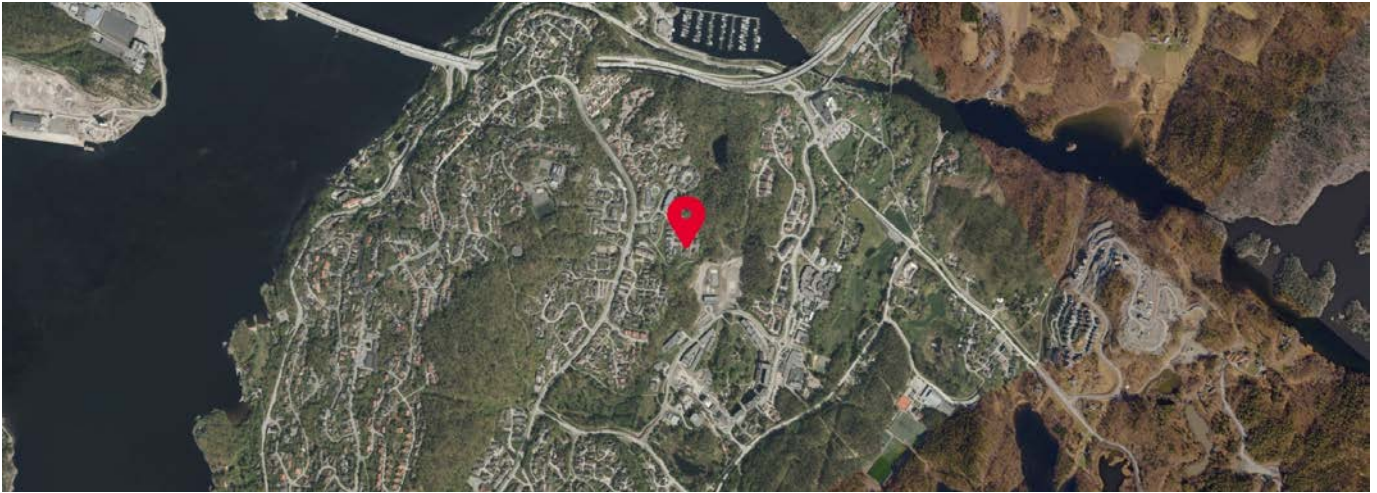
- Søm øst/Strømme
- Kristiansand
- Norge


Sivilstand

		Norge
Gift	36%	33%
Ikke gift	50%	54%
Separert	9%	9%
Enke/Enkemann	5%	4%



Innholdet i nabolagsprofilen er hentet fra ulike datakilder, og feil eller mangler kan forekomme. Vurderinger og sitater er innhentet på web og gir uttrykk for hvordan naboen vurderer nabolaget. FINN.no AS kan ikke holdes ansvarlig for feil/mangler i profilen. Copyright © Finn.no AS 2025



 Innholdet i nabolagsprofilen er hentet fra ulike datakilder, og feil eller mangler kan forekomme. Vurderinger og sitater er innhentet på web og gir uttrykk for hvordan naboen vurderer nabolaget. FINN.no AS kan ikke holdes ansvarlig for feil/mangler i profilen. Copyright © Finn.no AS 2025



OVERSIKT OVER LØSØRE OG TILBEHØR TIL EIENDOMMEN

Oversikten er utarbeidet av Norges Eiendomsmeglerforbund, Eiendom Norge og Advokatforeningens Eiendomsmeglingsgruppe, og er gjeldende fra 1. januar 2020.

Generelt

Lov om avhending av fast eiendom (avhendingslova/avhl.) av 3. juli 1992 regulerer kjøper og selgers rettigheter og plikter ved overdragelse av fast eiendom og andeler i borettslag.

I henhold til avhl. § 3-4 skal eiendommen, når annet ikke er avtalt, overdras med innredninger og utstyr som etter lov, forskrift eller annet offentlig vedtak skal følge med. Det samme gjelder varig innredning og utstyr som enten er fastmontert eller er særskilt tilpasset bygningen, jf. avhl. § 3-5. Loven inneholder ingen detaljert oversikt over hva som omfattes av «innredning og utstyr», og over hva som skal regnes som «fastmontert eller særskilt tilpasset».

Partene kan fritt avtale hva som skal følge med eiendommen ved salg. Bransjens liste over løsøre og tilbehør som skal følge med eiendommen, er en del av avtalen mellom kjøper og selger dersom ikke annet er opplyst i salgsoppgaven, kjøper har tatt forbehold i bud eller avtale på annen måte er inngått. Der intet annet er avtalt, vil løsøre og tilbehør medfølge slik dette fremkommer av avhl. § 3-4 og § 3-5 og denne oversikt.

Produkter og installasjoner som medfølger overdras uten noen form for garantier, utover eventuell gjenværende leverandørgaranti.

Dersom det er noe i nedenstående liste som ikke finnes på eiendommen, vil det heller ikke medfølge.

- 1. HVITEVARER** medfølger der dette er spesielt angitt i salgsoppgaven.
- 2. HELDEKKENDE TEPPER** følger med uansett festemåte.
- 3. VARMEKILDER**, slik som ovner, kaminer, peiser, varmpumper og panelovner, følger med uansett festemåte. Frittstående biopeiser/varmeovner og terrassevarmere medfølger ikke. Det følger ikke med varmekilder i rom som ikke har vegg- eller fastmonterte varmekilder på visning.
- 4. TV, RADIO OG MUSIKKANLEGG.** TV-antennene og fellesanlegg for TV, herunder parabolantenne, og tuner/dekoder/tv-boks medfølger der dette eies av selger. Veggmontert TV/flatskjerm med tilhørende festeordning samt musikkanlegg følger ikke med (se også punkt 12).
- 5. BADEROMSINNREDNING/UTSTYR.** Badekar, dusjkabinett, dusjvegger, alle fastmonterte speil og hyller, fastmonterte glass- og håndkleholdere, herunder håndklevarmere samt baderomsinnredning, medfølger.
- 6. GARDEROBESKAP** medfølger, selv om disse er løse. Fastmonterte garderobehyller og knagger medfølger. Innredning i garderobeskap, for eksempel løse eller fastmonterte trådkurver, hyller, stenger og lignende, medfølger.

7. KJØKKENINNREDNING medfølger, herunder også åpne, fastmonterte hyller og løs eller fastmontert kjøkkenøy.

8. MARKISER, PERSIENNER og annen type innvendig og utvendig solskjerming, gardinoppheng, lamellgardiner og liftgardiner medfølger.

9. AVTREKKSIVIFTER av alle slag, samt fastmonterte aircondition/ventilasjonsanlegg, medfølger.

10. SENTRALSTØVSUGER medfølger med komplett anlegg, herunder slange, munnstykke mm.

11. LYSKILDER. Kupler, lysstoffarmatur, fastmonterte "spotlights", oppheng og skinner med spotlights samt utelys og hagebelysning medfølger. Veggglamper, krokhengte lamper, lysekroner, prismelamper og lignende som er koblet til sukkerbit eller stikkontakt følger likevel ikke med.

12. INSTALLERTE SMARTHUSLØSNINGER med sentral som styrer lys, varme, lyd o.l., samt tilhørende trådløse enheter som brytere, sensorer, kameraer, integrerte høyttalere el. medfølger. Enkle lysstyringssystem f.eks. med en sentral som kun styrer lyspærer eller smartpærer montert i sokkel medfølger likevel ikke.

13. UTVENDIGE SØPPELKASSER og eventuelt holder/hus til disse medfølger.

14. POSTKASSE medfølger.

15. UTENDØRS INNRETNINGER slik som flaggstang, fastmontert tørkestativ, samt andre faste utearrangementer som f.eks. badestamp, boblekar/jacuzzi og liknende utendørs kar, lekestue, lekestativ, utepeis, fastmontert trommel til vannslange, medfølger. Guidekabel/avgrenskingskabel til robotgressklipper medfølger, men robotgressklipper og ladestasjon for denne medfølger ikke.

16. FASTMONTERT VEGGLADER/LADESTASJON TIL EL-BIL medfølger uavhengig av hvor laderen er montert.

17. SOLCELLEANLEGG med tilhørende teknisk infrastruktur medfølger.

18. GASSBEHOLDER til gasskomfyr og gasspeis medfølger.

19. BRANNSTIGE, BRANNTAU, feiestige og lignende medfølger der dette er påbudt. Løse stiger medfølger ikke.

20. BRANNSLUKNINGSAPPARAT, BRANNSLANGE og RØYKVARSLER medfølger der dette er påbudt. Det er eier og brukers plikt til å se til at utstyret forefinnes på enhver eiendom. Hvis annet ikke er uttrykkelig avtalt, skal dette derfor alltid følge med ved salg av eiendom.

21. SAMTLIGE NØKLER til eiendommen som selger er i besittelse av skal overleveres kjøper på overtakelsen, herunder nøkler til eventuelle boder, uthus, garasjeportåpner e.l. Låses boder, uthus e.l. med hengelås, skal lås og nøkler til disse medfølge.

22. GARASJEHYLLER, bodhyller, lagringshyller og oppheng til bildekk medfølger såfremt de er fastmontert.

Planter, busker og trær som er plantet på tomten, eller fastmonterte kasser og lignende er en del av eiendommen og medfølger i handelen.

Trygghet for deg som boligkjøper



Derfor bør du ha Boligkjøperforsikring:



1 av 4 finner feil etter overtakelse av ny bolig



Advokaten vet hvilke feil som gir krav mot selger



Vi tar saken, uten økonomisk risiko for deg



Advokathjelp er dyrt når du ikke har Boligkjøperforsikring

Advokatforsikring for boligeiere inkluderer i tillegg:

- Samboeravtale og ektepakt
- Arveoppgjør, testament og fremtidsfullmakt
- Kjøp og håndverkertjenester
- Naboforhold og husleie
- ID-tyveri og nettkrenkelseser
- Tilgang til viktige digitale kontrakter
- Husstandsdekning
- Opptil 2 mill. i tvistedekning

Hva koster det?

Andelsbolig og aksjeleilighet	8 900 kr
Selveierleilighet og rekkehus	11 900 kr
Ene-, tomannsbolig og tomt	16 900 kr

Pris gjelder for 5 år.


Advokatforsikring for boligeiere kan bare tegnes samtidig med boligkjøperforsikringen, og koster kun kr 2 800 i tillegg per år.

Egenandel kr 4 000 påløper ved takst, tvist eller 10 timer advokatbistand, avhengig av hva som kommer først

Boligkjøperforsikring tegnes hos eiendomsmegler senest ved kontraktsignering og gir rett til advokathjelp inntil 5 år etter overtakelse. Forsikringen betales som del av oppgjøret ved boligkjøpet. Advokatforsikringen fornyes årlig ved faktura fra HELP.

Har du spørsmål? Kontakt HELP på 22 99 99 99 eller post@help.no. Les mer på help.no.

Ved kjøp av landbrukseieendom, herunder også småbruk, og annen kombinasjonseiendom, begrenser forsikringen seg til våningshuset (kundens primærbolig). Meglerforetaket mottar kr 5 600/5 600/5 900 i kostnadsgodtgjørelse, avhengig av boligtype, samt et tillegg på kr 1 000 ved salg av Advokatforsikring for boligeiere. Vi tar forbehold om pris- og vilkårsendringer. Hvis premien ikke er innbetalt ved overtakelse, vil avtalen bli kansellert. For fullstendig informasjon om dekning og vilkår, se help.no.



Et hjem er mer verdt enn et hus, og et hus er mer enn bare vegger.

Det er et sted for å skape gode minner
preget av trivsel, omsorg og trygghet.

For oss som jobber med folks hjem hver
eneste dag, er det naturlig å engasjere oss
sammen med SOS-barnebyer for å gi flere
barn et trygt og godt hjem.

For hvert hjem vi formidler, gir vi derfor
100 kroner til SOS-barnebyers arbeid.

aktiv. +  **SOS
BARNEBYER**

Forbrukerinformasjon om budgivning



Sist oppdatert med virkning fra 1. juli 2025, i forbindelse med ikrafttredelse av endringer i eiendomsmeglingsloven.

Informasjonen er utarbeidet av Forbrukerrådet, Advokatforeningen ved Lovutvalget for eiendomsmegling, Eiendom Norge og Norges Eiendomsmeglerforbund, på grunnlag av bl.a. eiendomsmeglingsloven § 6-8.

Nedenfor gis en oversikt over de retningslinjer som anbefales ved budgivning på eiendommen. Avslutningsvis gis også en kort oversikt over de viktigste rettsreglene tilknyttet budgivning.

Før det legges inn bud på eiendommen oppfordres budgiver til å sette seg inn i all relevant informasjon om eiendommen, herunder salgsoppgave og tilstandsrapport.

GJENNOMFØRING AV BUDGIVNING:

1. Alle bud skal inngis skriftlig til megler, som formidler disse videre til selger. Med skriftlige bud menes også elektroniske meldinger som e-post og SMS når informasjonen i disse er tilgjengelig også for ettertiden. Kravet til skriftlighet gjelder også budforhøyelser, og motbud (bud fra selger), aksept eller avslag fra selger. Før formidling av bud til selger skal megler innhente gyldig legitimasjon og signatur fra budgiver. Kravet til legitimasjon og signatur er oppfylt for budgivere som benytter e-signatur som f.eks. BankID eller MinID.

2. Et bud bør inneholde eiendommens adresse (eventuelt gnr/bnr), kjøpesum, budgivers kontaktinformasjon, finansieringsplan, akseptfrist, overtakelsesdato og eventuelle forbehold som for eksempel usikker finansiering, salg av nåværende bolig ol. Normalt vil ikke et bud med forbehold bli akseptert før forbeholdet er avklart. Konferer gjerne med megler før bud inngis.

3. Megler skal legge til rette for en forsvarlig avvikling av budrunden. I forbrukerforhold (dvs. der selger er forbruker) skal megleren ikke formidle bud med kortere akseptfrist enn kl. 12.00 første virkedag etter siste annonserte visning. Etter denne fristen bør budgivere ikke sette en kortere akseptfrist enn at megler har mulighet til, så langt det er nødvendig, å orientere selger, budgivere og øvrige interessenter om bud og forbehold. Dersom bud inngis med en frist som åpenbart er for kort til at megleren kan avvikle budrunden på en forsvarlig måte som sikrer selger og interessenter et tilstrekkelig grunnlag

for sine handlingsvalg, vil megler fraråde budgiver å stille slik frist.

4. Megler skal ikke formidle bud med forbehold om at budet eller forbehold i budet skal holdes skjult (hemmelig) for andre budgivere og interessenter.

5. Megleren vil uoppfordret gi sin vurdering av det enkelte bud overfor selger, når budet er gitt innenfor fristene i punkt 3.

6. Megleren skal, så langt det er nødvendig og mulig, holde budgiverne skriftlig orientert om mottatte bud, herunder budets størrelse, forbehold og akseptfrist. Megler skal så snart som mulig bekrefte skriftlig overfor budgivere at budene deres er mottatt. For øvrig vil megler, på forespørsel fra andre, opplyse om aktuelle bud på eiendommen, herunder relevante forbehold.

7. Kopi av budjournal skal gis til kjøper og selger uten ugrunnet opphold etter at handel er kommet i stand. Dersom det er viktig for budgiver å bevare sin anonymitet, bør budet formidles gjennom fullmektig.

8. Etter at handel har kommet i stand, eller dersom en budrunde avsluttes uten at handel er kommet i stand, kan en budgiver kreve kopi av budjournalen i anonymisert form.

VIKTIGE AVTALERETTSLIGE FORHOLD:

1. Det eksisterer ingen angrerett ved salg/kjøp av fast eiendom.

2. Når et bud er inngitt til megler og innholdet i budet er formidlet til selger (slik at selger har fått kunnskap om budet), kan budet ikke kalles tilbake. Budet er da bindende for budgiver frem til akseptfristens utløp, med mindre budet før denne tid avslås av selger eller budgiver får melding om at eiendommen er solgt til en annen. Man bør derfor ikke gi bud på flere eiendommer samtidig dersom man ikke ønsker å kjøpe flere enn en eiendom.

3. Selger står fritt til å forkaste eller akseptere ethvert bud, og er for eksempel ikke forpliktet til å akseptere høyeste bud.

4. Når en aksept av et bud har kommet frem til budgiver innen akseptfristens utløp er det inngått en bindende avtale.

5. Husk at et eventuelt bud fra selger til kjøper (såkalte «motbud»), avtalerettslig er et bindende tilbud som medfører at det foreligger en avtale om salg av eiendommen dersom budet i rett tid aksepteres av kjøper.

For eiendommen:

Adresse: Bamse Brakars vei 42
4638 KRISTIANSAND S

Meglerforetak: Aktiv Eiendomsmegling
Saksbehandler: Andre Sandvik

Oppdragsnummer:

Telefon: 997 10 109
E-post: andre.sandvik@aktiv.no

Undertegnede gir herved følgende bud på ovennevnte eiendom:

Kjøpesum: Kr. _____

Beløp med bokstaver: Kr. _____

+ omkostningert iht. opplysninger i salgsoppgaven

Dette budet er bindende for undertegnede frem til og med den: _____ Kl. _____

Dersom annet ikke er angitt gjelder budet til kl. 15.00 første virkedag etter siste annonserte visning. I forbrukerforhold vil bud med kortere akseptfrist enn til kl. 12.00 første virkedag etter siste annonserte visning ikke bli viderefordlet til selger.

Eventuelle forbehold: _____

Undertegnede er kjent med at selger står fritt til å godta eller forkaste ethvert bud. Likeledes er undertegnede klar over at budet er bindende for budgiver når det er kommet til selgers kunnskap. Handelen er juridisk bindende for begge parter dersom budet aksepteres innen akseptfristen. Undertegnede er kjent med at budjournalen vil bli forelagt kjøper og selger når handel er sluttet.

Ønsket overtakelsesdato: _____

Budet baseres på opplysninger og salgsvilkår som fremkommer av salgsoppgave datert: _____

Kjøpet vil bli finansiert slik:

Låneinstitusjon: _____ Referanse og tlf nr.: _____

Lånt kapital: _____ Kr.: _____

Egenkapital: _____ Kr.: _____

Totalt: _____ Kr.: _____

Egenkapital består av: Salg av nåværende bolig eller fast eiendom Disponibelt kontantbeløp (bankinnskudd)

Jeg gir bud som: Forbruker Ledd i næringsvirksomhet / juridisk person (selskap)

Jeg samtykker til bruk av elektronisk kommunikasjon: Ja Nei

Navn: _____

Navn: _____

Fødselsnr. (11 siffer): _____

Fødselsnr. (11 siffer): _____

Adresse: _____

Adresse: _____

Postnr.: _____ Sted: _____

Postnr.: _____ Sted: _____

Tlf.: _____ E-post: _____

Tlf.: _____ E-post: _____

Dato.: _____ Sign: _____

Dato.: _____ Sign: _____

Kopi av legitimasjon

Kopi av legitimasjon

aktiv.
Tar deg videre