

aktiv.





Daglig leder/Eiendomsmegler MNEF

Linn Hamre

Mobil 997 34 264

E-post linn.hamre@aktiv.no

Aktiv Valdres Eiendomskontor

Jernbanevegen 14, 2900 Fagernes. TLF. 61 36 66 33

Nøkkelinformasjon

Prisant.:	Kr 1 790 000,-
Omkostn.:	Kr 46 100,-
Total inkl. omk.:	Kr 1 836 100,-
Selger:	Knut Vikne Iselin Kanutte Gunderrud
Salgsobjekt:	Fritidseiendom
Eierform:	Eiet
Byggeår:	1999
BRA-i/BRA Total	66/75 kvm
Tomtstr.:	1059.2 m ²
Soverom:	2
Antall rom:	5
Gnr./bnr.	Gnr. 58, bnr. 123
Oppdragsnr.:	1201240108

Trivelig og sjarmerende eiendom i flott turområde, ca. 920 moh! Ca. 20 m fra løypenett. Strøm.

Med lettvinnt, helårs tilgjengelighet, gode solforhold og flott utsikt, er dette en førsteklasses lokasjon å oppsøke. Eiendommen posisjonerer seg midt i et spektakulært paradys for turgåere, der Grønsennknippa og Syndisfjellet kun er to av mange forlokkende destinasjoner. Området er en drøm for sykkelentusiaster og byr også på ypperlige fiskemuligheter. Om vinteren venter preparerte skiløyper som snor seg mil etter mil gjennom majestetisk fjellandskap. Den nærmeste løypa ligger omtrent 20 meter fra hytta.

For øvrig kan vi også by på følgende fasiliteter:

- Innbydende hytte med romslig kjøkken og lys stue.
- Innlagt strøm.
- 2 (3) soverom.
- Peisovn på både kjøkkenet og i stuen.
- Uthus/anneks med oppholdsrom (Ikke godkjent for varig opphold).

Hjertelig velkommen til visning!



Innhold

Nøkkelinformasjon	2
Om eiendommen	4
Plantegning	46
Tilstandsrapport	49
Energiattest	77
Tinglyst veirett	84
Reguleringsplan	85
Informasjon mottatt fra kommunen	92
Budskjema	122

Om eiendommen

Om boligen

Areal

BRA - i: 66 m²

BRA - e: 9 m²

BRA totalt: 75 m²

TBA: 29 m²

Hytte

Bruksareal

BRA-i: 66 m² Entré, spisestue/kjøkken, stue, soverom , soverom 2, bod, gang og toalettrom.

TBA

29 m² Terrasse/Veranda er definert som åpent areal

Uthus/Bod

Bruksareal

BRA-e: 9 m² Bod og soverom (ikke søkt).

Ikke målbare arealer

Hemsrom 10 kvm er definert med areal ved lav himlingshøyde.

Boligens GUA er 76 m².

Arealer med lav himlingshøyde (for eksempel skråtak), betegnes i tilstandsrapport som ALH og summen av ALH og BRA betegnes som GUA.

Takstmannens kommentar til arealoppmåling

Areal i salgsoppgaven er hentet i fra tilstandsrapporten.

Bruksarealet er målt innvendig på stedet.

Rombenevnelse og type areal er satt slik rommene var i bruk på befaringstidspunktet.

Rommenes bruk kan derfor være i strid med byggeforskriftene og/eller registrert/godkjent bruk.

Uthus/Anneks er opprinnelig oppført som uthus med boder. Ene rommet benyttes nå som soverom, men det foreligger ikke dokumentasjon på godkjent omdisponering/bruksendring til dette.

Tallene er omtrentlige, og kan avvike fra faktiske målinger.

Tomtetype

Eiet

Tomtestørrelse

1059.2 m²

Tomtebeskrivelse

Arealet er hentet fra kommunens matrikkelkart.

Matrikkelen ble etablert ved overføring av data fra tidligere registre. Det kan variere hvor gode disse dataene er med hensyn på fullstendighet og nøyaktighet. I enkelte tilfeller kan grensepunkt og grenselinjer mangle helt eller delvis eller være feil registrert. Fullstendighet og stedfestingsnøyaktighet er generelt bedre innenfor enn utenfor tettbygd strøk. Matrikkelkartet angir en nøyaktighet på grensepunktene som standardavvik i cm. I tilknytning til arealberegning blir det angitt dersom arealet begrenses av ulike typer hjelpelinjer. Fargene på grensene i kartet forteller hvilken nøyaktighet det er på de registrerte grensene. Grønne grenser er mest nøyaktige, og derfra blir de gradvis mer unøyaktige mot rød, som er skissenøyaktighet. For denne eiendommen er grensene middels nøyaktige.

Beliggenhet

Denne trivelig og sjarmerende eiendommen ligger midt i et flott tureldorado sommer som vinter. Her er det terreng som passer for både store og små, slik at alle kan glede seg til opplevelsrike dager i flott natur!

Eiendommen ligger lett tilgjengelig på en trivelig naturtomt ca. 920 moh. Den har gode solforhold og flott utsikt mot Syndisfjell og mot Grønsennknippa.

Lehøvd og eiendommen er, som nevnt, omgitt av et nydelig turterreng uansett årstid. Grønsennknippa og Syndisfjellet er bare to av mange flotte turmål i området. De mange stølsveiene er et eldorado for alle sykkelinteresserte, og "Mjølkevegen", sykkelruta fra Gudbrandsdalen over til Hallingdal, går like forbi.

Området kan by på milevis med flotte, oppkjørte skiløyper . Nærmeste skiløype finner en ca. 20 m fra hytta, og en tur til Syndin og vannene der gir mange fine naturopplevelser. Her kan man også møte på reinsdyrene som trekker forbi i fjellet. Besøk gjerne Syndinstøga på Midtre Syndin og nyt et spennende måltid, en opplevelse i seg selv.

For den som ønsker alpint er det ca. 9 km til Vaset og Vaset Skiheiser som tilbyr fine alpinbakker og morsom kjelkebakke for hele familien. Det er mulig med skiutleie. Om noen ønsker større utfordringer kan en følge Panoramavegen innover fjellet og

fortsette videre over til Lykkja og Hemsedal, ca. 1 times kjøring. Det er også kort vei ca. 50 min til populære og vakre fjellområder som Beitostølen og Jotunheimen.

På Vaset kan en gjerne nyte gode måltider på Gomobu Fjellstue, eller besøke Vasetstølen som tilbyr tradisjonsrik mat. På Stubbesetstølen kan en smake god, gammeldags rømmegrøt, og på Sekskanten Kro og Pub, hvor mange samles til hyggelige kveldsstunder.

Vasetsenteret er en innbydende Jokerbutikk med et imponerende utvalg av dagligvarer, mange lokale kvalitetsprodukt, jernvare m.m. Butikken er åpen syv dager i uka, året rundt, og har et meget godt servicetilbud. Nær Vasetsenteret er det også en fin Intersportforretning.

Med hytte på Lehøvd er det bare å glede seg til opplevelsesrike dager i klar, frisk fjelluft!

Adkomst

Fra Oslo kan en kjøre til Sandvika og følge E16 til Fagernes. Fortsett videre på E16 mot Lærdal/Bergen i 14 km, og ta til venstre mot Fossheim vest. Følg veien 800 meter, ta så til høyre på Vestsidevegen mot Ryfoss.

Kjør 1,5 km, og ta til venstre i krysset inn på Haugrudvegen mot Haugerud og Trollhovd. Følg veien ca. ca. 7,7 km og ta til høyre rett etter bommen (kr 60.-) inn på Lehøvdvegen. .

Følg Lehøvdvegen ca. 1 km fram til eiendommen som er merket "Til salgs".

God tur!

Bebyggelsen

Hytte og anneks.

Bygningssakkyndig

Hallingdal og Valdres Eiendomstaksering AS v/ Tor-Audun Eriksen

Type takst

Tilstandsrapport

Byggemåte

Informasjonen under "Byggemåte" er hentet fra tilstandsrapport:

OPPSUMERING TILSTAND:

Eiendommen ligger på Lehøvd, ved Syndisfjellet i Vestre Slidre kommune.

Fritidseiendommens bebyggelse består av hytte oppført med alt på en flate.

Byggeår 1999.

Hytta er påkostet med nytt tilbygg i 2011.
Det er oppdaget avvik og forhold. Se rapport jmf.
konstruksjoner for de forskjellige bygningsdelene.
Ellers er påviste avvik som følge av elde, utidsmessigheter og
bruksslitasje. I rapporten er det anbefalinger der det bør/må
påregnes påkostninger med utbedring av
bygningdeler/konstruksjoner.
Bygning har normal bruksslitasje på innvendig overflater sett
i relasjon til alder. Ny eier må regne med noen kostnader til
generelt vedlikehold og oppgraderinger.
Fritidsbolig - Byggeår: 1999

UTVENDIG

Saltak oppført med konstruksjonen av Wtakstoler i tre og sperrekonstruksjon i tilbygg.
Det er luftet kaldtloft. Taktekkingen er av pappshingel med takrenner/nedløp av
plastbelagt stål. Veggene har bindingsverks konstruksjon fra byggeår og for byggeår til
tilbygg i 2011. Fasade/kledning har liggende bordkledning. Bygningen har malte
trevinduer med 2-lags isolerglass. Vinduer i tilbygg fra 2013. Bygningen har malt
hovedytterdør av formpresset materiale og malt terrassedør i tre med glassfelt fra
2013. Terrasse i trekonstruksjon med bjelkelag, terrassebord og rekkverk i
trekonstruksjon.
Punktfundament med lettklinkerblokker.

INNVENDIG

Innvendig er det gulv av heltre furu. Veggene har trepanel og malte panelplater av mdf i
tilbygg. Innvendige tak har trepanel og malt panel av mdf i tilbygg. Bygget har gulv over
grunn av trebjelkelag/stubbeloft. Bygget har 2. stk. element piper oppført med
lettklinkerblokker. Det er tilkoblet vedovn og sotluke. Bygningen har krypkjeller under
trebjelkelag og stubbegulv.
Innvendig har bygget furu fyllingsdører.

KJØKKEN

Kjøkkenet har innredning med benkeskap og overskap på vegg med skrog av laminerte
plater. Det er malte heltre fronter med og uten profil. Benkeplate av heltre med nedfelt
oppvaskkum av plastmateriale og med avløp til tank. Det er strøm opplegg for
frittstående hvitevarer. Det er naturlig avtrekk fra kjøkken.

SPESIALROM

Toalettrom.

Gulv belagt med heltre furubord. Vegger og himling er kledd med trepanel. Det er
montert vegghengt innredning i heltre og med nedfelt servant og do med kammer og
luke for utvendig tømning. Det er montert avtrekksvifte i lufterør.

TEKNISKE INSTALLASJONER

Bygget har naturlig ventilasjon via klaffventiler i enkelte vinduer. Sikringsskap med sikringer av jordfeil automater og kursoversikt i skap. Det er utvendig påkoblingskap med fjernavleser på yttervegg.

Røykvarslere og brannslukningsapparat i bygget.

TOMTEFORHOLD

Byggegrunn er ukjent og ikke kontrollert. Bygget har ringmur av murkonstruksjon satt på grunn/i terreng, synlig knotteplast og overvann fra tak ledes i nedløp. Eiendommen er planert rundt bygning med grus, og gruset innkjøring/parkering. Ellers kupert og skrånende naturtomt.

Verditakst

Kr 1 950 000

Sammendrag selgers egenerklæring

Pkt. 8. Kjenner du til om det er/har vært f.eks. sprekker i mur, skjeve gulv eller lignende?

Ja, riss i grunnmur.

Pkt. 9. Kjenner du til om det er/har vært sopp/råteskader/insekter/skadedyr på eiendommen som rotter, mus, maur eller lignende?

Ja, vi har sett muselort i boddelen av annekset.

Pkt. 11. Kjenner du til om det er/har vært utført arbeid på el-anlegget eller andre installasjoner (f.eks. oljetank, sentralfyr, ventilasjon)?

Ja, kun av faglært, skiftet en stikkontakt i gangen, arbeid utført av Vestre Slidre El-installasjon A/S.

Pkt. 16. Kjenner du til om det har vært utført arbeid på terrasse/garasje/tak/fasade?

Ja, kun av ufaglært/egeninnsats/dugnad, vi har malt 2 yttervegger av hytta.

Pkt. 18. Kjenner du til om det er innredet/bruksendret/bygget ut i kjeller eller loft eller andre deler av boligen?

Ja, forrige eier bygget ut hytta i 2011.

Pkt. 18.1. Er innredning/utbyggingen godkjent hos bygningsmyndighetene?

Ja, jeg regner med at dette er i orden siden jeg har fått ferdigattest på hytta 04.05.2021

Pkt. 19. Kjenner du til forslag eller vedtatte reguleringsplaner, andre planer, nabovarsel eller offentlige vedtak som kan medføre endringer i bruken av eiendommen eller av dens omgivelser?

Ja, ubebygde hyttetomter rundt hytta.

Se også vedlagte egenerklæringsskjema for utfyllende informasjon.

Innhold

Hytte:

Vindfang, gang, stue, kjøkken m/spisestue, to soverom, dorum og bod. Hems med lav takhøyde.

Veranda.

Anneks/Uthus:

Disponibelt rom og bod.

Standard

Velkommen til dette fantastiske stedet med helårsadkomst, gode solforhold og utsikt! Nyt solfylte dager omgitt av vakker natur og et mangfold av turmuligheter året rundt.

Eiendommen er godt vedlikeholdt med en sjarmerende naturtomt som har flere fine uteplasser. Ved inngangen til hytta finner du en åpen veranda med god plass til utemøbler. Her kan du nyte både solen og den vakre utsikten!

Inne i hytta er det et romslig, pent kjøkken med god plass til et langbord. Her kan alle samles til en deilig frokost og planlegging av dagens utflukt. Kjøkkenet har også en flott peisovn med innsyn. Innredningen er i solid furu med profilerte og lakkerte fronter, og det er god plass i skap og på benkeflater. Hvitevarer som komfyr og kjøl-/fryseskap følger med i handelen.

Videre inn fra kjøkkenet finner du en lys og luftig stue med skråtak, mange vinduer og utgang til verandaen. Her er det god plass til sofagruppe, og en flott peisovn bidrar til en lun og varm atmosfære. En furutrapp fører opp til hems med åpent rekkverk mot stuen. Et flott sted for barna om de ønsker å "gjemme" seg litt bort. Hemsene har lav takhøyde og er ikke godkjent for varig opphold.

Totalt har hytta to soverom med fem sengeplasser. Det tredje soverommet, står for øyeblikket tomt da det var tiltenkt til dusjrom, så her har du mulighet for å eventuelt ta det i bruk igjen om behovet er der.

I tilknytning til hytta finner du et praktisk vindfang med tilgang til bod og dorum. Dorommet har servant med skap og bido.

Parabol er montert på hytta, men dekoder må skaffes separat. Tv'n følger med i handelen.

Eiendommen har også et sikringsskap med automatsikringer, installert fra byggeåret.

På tunet er det et uthus/anneks med strømtilførsel. Her finner du en bod med plass til ved og utstyr, samt et koselig disponibelt rom med fastmontert køyeseng. Rommet er

innredet til soverom, men ikke godkjent for varig opphold.

Eiendommen er gjennomgått av en bygningskyndig og det er utarbeidet en tilstandsrapport. Denne er vedlagt salgsoppgaven. Nedenfor følger informasjon om forhold som har fått TG 2 og TG 3.

Fritidsbolig

Utvendig

Taktekking,TG2

Taktekkingen er av pappshingel. Taket er besiktiget fra taknivå.

- Det er påvist andre avvik:
- Det er registrert værslitte overflater på vindskier og israftbord.

Tiltak

- Lokal utbedring/vedlikehold må påregnes.

Kostnadsestimat : Under 10 000

Nedløp og beslag,TG2

Takrenner og nedløp av plastbelagt stål.

- Det er påvist andre avvik:
- Det er registrert frostsprengte nedløp. Avstand mellom nedløp er større enn anbelaft.

Tiltak

- Frostsprengte nedløp må holdes under oppsikt og tiltak må vurderes om tilstanden forverres. Det bør monteres ekstra nedløpsrør.

Kostnadsestimat : Ingen umiddelbar kostnad

Veggkonstruksjon,TG2

Veggene har bindingsverkskonstruksjon fra byggeår og for byggeår til tilbygg i 2011.

Fasade/kledning har liggende bordkledning.

- Det er ingen musesperre i nedre kant av konstruksjon.
- Det er påvist andre avvik:
- Det er værslitt/oppsprukket trevirke/trepaneler.
- Stedvis noe ufaglig avslutning på kledning/overganger

Tiltak

- Musesperre må etableres.
- Lokal utbedring/utskiftning bør utføres.

Kostnadsestimat : 10 000 - 50 000

Takkonstruksjon/Loft,TG2

Saltak oppført med konstruksjonen av W-takstoler i tre og sperrekonstruksjon. Det er luftet kaldtloft.

- Det er påvist andre avvik:
- Det er registrert symptom på aktivitet fra skadedyr
- Stedvis manglende tilbakeføring av isolasjon rundt strømførende kabel. Manglende fluenetting i gesimser.

Tiltak

- Lokal utbedring. Tiltak med skadedyr må sees i sammenheng med b.la. manglende musesperre ved kledning utvendig.

Kostnadsestimat : Under 10 000

Vinduer,TG2

Bygningen har malte trevinduer med 2-lags isolerglass. Vinduer i tilbygg fra 2013 (produksjonsår på produkt)

- Det er påvist tegn på innvendig kondensering av enkelte vindusglass.
- Karmene i vinduer er slitte og det er sprekker i trevirket.

Tiltak

- Det bør gjøres tiltak for å bedre ventilering av rommet.
- Det må foretas lokal utbedring.
- Det må påregnes noe vedlikehold.

Kostnadsestimat : Under 10 000

Dører,TG2

Bygningen har malt hovedytterdør av formpresset materiale og malt terrassedør i tre med glassfelt fra 2013.

- Det er påvist andre avvik:
- Registrert slitasje og bruksmerker på overflater.

Tiltak

- Lokalt vedlikehold bør utføres.

Kostnadsestimat : Ingen umiddelbar kostnad

Balkonger, terrasser og rom under balkonger,TG2

Terrasse - trekonstruksjon med bjelkelag, terrassebord og rekkverk i trekonstruksjon. Punktfundament av lettklinkerblokker.

- Rekkverket er for lavt i forhold til dagens krav til rekkverkshøyder.
- Det er værslitt/oppsprukket trevirke/trepaneler.
- Konstruksjonene har skjevheter.

Tiltak

- Lokal utbedring/utskiftning bør utføres.
- Rekkverkshøyde må endres for å tilfredsstille krav på byggemeldingstidspunktet.
- Skeivheter må sees i sammenheng med fundamentering. Konstruksjonen fungerer med dette avviket.

Kostnadsestimat : Under 10 000

Innvendig

Etasjeskille/gulv mot grunn,TG2

Bygget har gulv over grunn av trebjelkelag/stubbeloft. Gulvet er overflatemålt med bruk av krysslaser (målingene er gjort ved stikkprøver i enkelte rom). Målingene ble gjort i kjøkken og stue. Det er målt ca. 15 mm høydeforskjell på gulv i stue/kjøkken over en lengde på 2 m. Det er målt 12 mm over en lengde på 2 meter i tilbygg. Det er målt ca.

17 mm som høyeste avvik gjennom hele rommet.

- Målt høydeforskjell på mellom 10 - 20 mm innenfor en lengde på 2 meter.

Tilstandsgrad 2 gis med bakgrunn i standardens krav til godkjente måleavvik.

- Målt høydeforskjell på over 15 mm gjennom hele rommet. Tilstandsgrad 2 gis med bakgrunn i standardens krav til godkjente måleavvik.

Tiltak

- For å få tilstandsgrad 0 eller 1 må høydeforskjeller rettes opp. Det vil imidlertid sjelden være økonomisk rasjonelt som et enkeltstående tiltak i en bolig som dette.

Dersom boligen en gang skal renoveres, kan man vurdere slike tiltak.

Kostnadsestimat : Ingen umiddelbar kostnad

Pipe og ildsted,TG2

Bygget har 2. stk elementpiper oppført med lettklinkerblokker. Det er tilkoblet vedovn og sotluke.

- Ildfast plate mangler på gulvet under sotluke/feieluke på pipe.

- Det er påvist andre avvik:

- Det mangler ildfast plate helt ut på på gulv foran ilegg. Plate går ikke 30 cm ut på kanter.

Tiltak

- Det anbefales å montere ildfast plate under luker på pipe.

- Ildfast plate foran vedovner må utbedres.

Kostnadsestimat : Under 10 000

Innvendige dører,TG2

Innvendig har bygget furu fyllingsdører.

- Det er påvist avvik som tilsier at det bør foretas tiltak på enkelte dører.

Tiltak

- Enkelte dører må justeres.

Kostnadsestimat : Ingen umiddelbar kostnad

Kjøkken

Etasje > Spisestue/kjøkken

Avtrekk,TG2

Det er naturlig avtrekk fra kjøkken.

- Det er manglende forsert mekanisk avtrekk fra kokesone i kjøkkenet.

Tiltak

- Mekanisk avtrekk bør etableres.

Kostnadsestimat : Ingen umiddelbar kostnad

Tekniske installasjoner

Ventilasjon,TG2

Bygget har naturlig ventilasjon via klaffventiler i enkelte vinduer.

- Det er påvist mangelfull ventilasjon på ett eller flere rom i boligen.

Tiltak

- Det bør etableres veggventiler/vindusventiler i alle oppholdsrom som ikke har det.
Kostnadsestimat : Ingen umiddelbar kostnad

Elektrisk anlegg, TG3

Sikringsskap med sikringer av jordfeilautomater og kursoversikt i skap. Skapet er plassert i gang. Det er utvendig påkoblingsskap med fjernavleser på yttervegg.

1. Foreligger det eltilsynsrapport de siste 5 år, og det er ikke foretatt arbeid på anlegget etter denne, utenom retting av eventuelle avvik i eltilsynsrapport (dvs en el-tilsynsrapport uten avvik)?

Nei

Spørsmål til eier:

2. Når ble det elektriske anlegget installert eller sist gang totalt rehabilitert (årstall)?
Med totalt rehabilitert menes fullstendig utskiftet anlegg fra inntakssikring og videre.
1999

3. Er alle elektriske arbeider/anlegg i boligen utført av en registrert elektroinstallasjonsvirksomhet?

Ukjent

4. Er det elektriske anlegget utført eller er det foretatt tilleggsarbeider på det elektriske anlegget etter 1.1.1999?

Ja

Eksisterer det samsvarserklæring?

Ukjent

5. Foreligger det kontrollrapport fra offentlig myndighet – Det Lokale Eltilsyn (DLE) eller eventuelt andre tilsvarende kontrollinstanser med avvik som ikke er utbedret eller kontrollen er over 5 år?

Nei

6. Forekommer det ofte at sikringene løses ut?

Nei

7. Har det vært brann, branntilløp eller varmgang (for eksempel termiske skader på deksler, kontaktpunkter eller lignende) i boligens elektriske anlegg?

Nei

Kommentar: Se kommentar fra eier. Stikkontakt i ytre gang ble litt svidd/missfarget i forbindelse med EI-Billading. Vestre Slidre Installasjon byttet stikkkontakten i august 2024.

8. Er det tegn til at det har vært termiske skader (tegn på varmgang) på kabler, brytere, downlights, stikkontakter og elektrisk utstyr? Sjekk samtidig tilstanden på elektrisk tilkobling av varmtvannsbereder, jamfør eget punkt under varmtvannstank

Nei

10. Er der synlig defekter på kabler eller er disse ikke tilstrekkelig festet?

Nei

14. Er det tegn på at kabelinnføringer og hull i inntak og sikringsskap ikke er tette, så langt dette er mulig å sjekke uten å fjerne kapslinger?

Ja

15. Finnes det kursfortegnelse, og er den i samsvar med antall sikringer?

Ja

16. Foreta en helhetsvurdering av det elektriske anlegget, dets alder, allmenne tilstand og fare for liv og helse. Bør det elektriske anlegget ha en utvidet el-kontroll?

Ja

Kommentar: Manglende deksel i sikringsskap. Grunnet alder anbefales el-kontroll av anlegget.

Kostnadsestimat : Under 10 000

Tomteforhold

Grunnmur og fundamenter,TG2

Ringmur i betongkonstruksjon med ventilert kryperom. Det er ukjent fundamentering/byggegrunn.

- Grunnmuren har sprekkdannelser.

Tiltak

- Forholdene bør holdes under oppsikt og utbedringer må vurderes om forholdene skulle endre seg.

Kostnadsestimat : Ingen umiddelbar kostnad

Vi viser til vedlagt tilstandsrapport for utfyllende informasjon.

Innbo og løsøre

Eiendommen selges møblert med innbo og løsøre med unntak av:

- Kjelke i stue.
- Sekk på vegg i stue.
- Familiefotografier.
- Sykler.
- "Ring hytta varm modul".
- Det meste av pynt på bord og overflater.
- En del sengetøy, herunder sengetepper.
- Pynteputer.
- En del spill.
- Kurv med sokker.

Eiendommen er også ferdig vasket og ryddet til visning og vil ikke ytterligere vaskes eller ryddes før overtakelse, men unntak av at det som ikke skal medfølge i handelen fjernes.

Brunevarer (tv, musikkanlegg, tv-antenner, parabolantenner, tuner, dekoder osv,) følger kun med i handelen dersom dette er angitt spesielt i salgsoppgaven.

Bransjens liste over løsøre og tilbehør legges til grunn for salget dersom ikke annet fremkommer av salgsoppgaven. Listen følger vedlagt salgsoppgaven. Det er full avtalefrihet om hva som skal følge med bolig og fritidsbolig ved salg. Hvis hvitevarer og/eller annet teknisk utstyr medfølger, gis det ingen garantier i forhold til tilstand,

funksjonalitet og levetid på disse.

Parkering

Biloppstillingsplass på egen eiendom.

Forsikringsselskap

Tryg

Polisenummer

6417063

Diverse

Vestre Slidre kommune opplyser følgende datoer: Sist tilsyn: 02.09.2020. Sist feiing: 09.09.2020. Ingen anmerkninger.

Det som finnes på eiendommen av røykvarslere, brannslukningsapparat og evt. annet brannslukningsutstyr overtas i den stand det er i. Det anbefales på generelt grunnlag å jevnlig kontrollere brannslukningsutstyr ihht. Forskrift om brannforebygging.

Eiendommen er også ferdig vasket og ryddet til visning og vil ikke ytterligere vaskes eller ryddes før overtakelse, men unntak av at det som ikke skal medfølge i handelen fjernes.

Noen av bildene kan være fra nærområdet / illustrasjonsfoto.

Eiendommen ligger i et flott turområde hvor det kan være fristende å ta seg en skitur. Vi anbefaler alle å gå inn på www.skisporet.no for å finne oppdatert informasjon om løypenettet og kjøring av dette.

Etter aksept av bud, vil eiendommens salgssum bli meddelt de som ev. måtte etterspørre denne. Eiendommens salgssum vil bli offentlig tilgjengelig ved overføring av hjemmel.

Energi

Oppvarming

Vedovn og panelovner.

Info strømforbruk

Griug opplyser:

Anlegget er sist godkjent: 03.07.2002.

Forbruk 2023: 4230 kWh. Vil variere i forhold til bruk av eiendommen.

Energikarakter

D

Energifarge

Oransje

Info energiklasse

Alle som skal selge eller leie ut eiendom må som hovedregel energimerke boligen og fremskaffe en energiattest. Unntak gjelder blant annet for frittstående bygninger med bruksareal på mindre enn 50 m². Det er eier som plikter å fremlegge energiattest og eier er selv ansvarlig for at opplysningene er riktige. For ytterligere informasjon se www.energimerking.no. Dersom eier har energimerket boligen vil komplett energiattest fås ved henvendelse til megler.

Økonomi

Tot prisant. ekskl. omk.

Kr 1 950 000

Info kommunale avgifter

Offentlige avgifter pr. 2025:

Renovasjon pr. år: kr. 2.266,-

Feiegebyr/tilsynsgebyr pr år: kr. 457,-

Eiendomsskatt pr. år: kr. 2.500,-

Tjenestene vil normalt ha en prisøkning hvert år, samt at forbruk på ulike tjenester kan variere fra år til år.

Info formuesverdi

Kr. 306.038,- pr. 2022.

Andre utgifter

Utover det som er nevnt under punktet «kommunale avgifter», påløper kostnader til for eksempel strøm, fyring/brensel, forsikring, innvendig/utvendig vedlikehold og abonnement til tv og internett.

I tillegg må man påberegne utgifter til:

Bomavgift ca. kr. 2.000,-

Brøyting ca. kr. 3.000,-

Frivillig løypeavgift. Vi oppfordrer alle til å betale løypeavgift for å sikre gode, oppkjørte skiløyper i området.

Tilbud lånefinansiering

Aktiv Eiendomsmegling samarbeider med sparebankene i Eika Alliansen om formidling av finansielle tjenester. Ta gjerne kontakt med megler for formidling av et uforpliktende tilbud om finansiering fra våre eierbanker Valdres Sparebank og Etnedal Sparebank.

Offentlige forhold

Eiendommens betegnelse

Gårdsnummer 58, bruksnummer 123 i Vestre Slidre kommune.

Tinglyste heftelser og rettigheter

På eiendommen er det tinglyst følgende heftelser og rettigheter som følger eiendommens matrikkel ved overskjøting til ny hjemmelshaver:

3452/58/123:

29.01.1999 - Dokumentnr: 382 - Registrering av grunn

Denne matrikkelenhet opprettet fra:

Knr:3452 Gnr:58 Bnr:4

01.01.2020 - Dokumentnr: 1864759 - Omnummerering ved kommuneendring

Tidligere: Knr:0543 Gnr:58 Bnr:123

12.03.2021 - Dokumentnr: 302600 - Bestemmelse om veg

Rettighet hefter i: Knr:3452 Gnr:58 Bnr:4

Ferdigattest/brukstillatelse

Det er utstedt ferdigattest på eiendommen datert 16.06.2021.

Hytta

Det foreligger godkjente og byggemeldte tegninger, som stemmer med dagens bruk.

Uthus/Anneks

Det foreligger ikke tegninger, og bygget er ikke byggesøkt. Kommunen opplyser at det heller ikke er nødvendig og at det her holder med en byggemelding.

Kjøper påtar seg ansvaret for å sende inn dette, herunder risikoen for fremtidig bruk og eventuelle pålegg relatert til dette. Også om bruken av rommene til varig opphold ikke lar seg godkjenne, og alle kostnader forbundet med dette.

Ferdigattest/brukstillatelse datert

16.06.2021.

Vei, vann og avløp

Helårsvei.

Vann medbringes. (Kan bla. tappes på Joker Vasetsenteret).

Biodo.

Regulerings og arealplaner

Eiendommen ligger innunder:

Kommuneplan 2022-2030

Plantype Kommuneplanens arealdel

Status Endelig vedtatt arealplan

Ikrafttredelse 24.02.2022

Bestemmelser - <https://www.arealplaner.no/3452/dokumenter/293/240627>

F%**c3%b8**resegner og retningslinjer.PDF

Reguleringsplan

Navn: Lehøvd sør

Plantype: Eldre reguleringsplan

Status: Endelig vedtatt arealplan

Ikrafttredelse: 22.05.2008

Bestemmelser - [https://www.arealplaner.no/3452/dokumenter/185/Godkjente reg.best Leh%**c3%b8**vd S%**c3%b8**r 200623.pdf](https://www.arealplaner.no/3452/dokumenter/185/Godkjente%20reg.best%20Leh%c3%b8vd%20S%c3%b8r%20200623.pdf)

Delarealer Delareal 1 059 m

Formål: Fritidsbebyggelse

Kommunens områdeanalyse viser eiendommen ligger i:

- Morenemateriale, sammenhengende dekke, stedvis med stor mektighet.
- Innlandsslettelandskap under skoggrensen med bebygde område.
- et moderat til lavt aktsomhetsområde for radon.
- vernskog mot fjell.

Kopi av reguleringsplan følger vedlagt i salgsoppgaven.

Kopi av kommuneplan kan fås ved henvendelse til megler.

Legalpant

Kommunen har legalpant i eiendommen for forfalte krav på eiendomsskatt, og kommunale avgifter/gebyrer.

Kommentar konsesjon

Eiendommen ligger i en kommune med 0-konsesjon. Det må fylles ut egenerklæring om konsesjonsfrihet ved kjøp der kjøper bekrefter at eiendommen fortsatt skal benyttes som fritidsbolig.

Kommentar odelsrett

Det er ikke odell på eiendommen.

Kontraktsgrunnlag

Salgs- og betalingsvilkår

Eiendommen skal overleveres til kjøper i tråd med det som er avtalt. Det er viktig at kjøper setter seg grundig inn i alle salgsdokumentene, herunder salgsoppgave, tilstandsrapport og selgers egenerklæring. Kjøper anses kjent med forhold som er tydelig beskrevet i salgsdokumentene. Forhold som er beskrevet i salgsdokumentene kan ikke påberopes som mangler. Dette gjelder uavhengig av om kjøper har lest dokumentene. Alle interessenter oppfordres til å undersøke eiendommen nøye, gjerne sammen med fagkyndig, før bud inngis. Kjøper som velger å kjøpe usett, kan som hovedregel ikke gjøre gjeldende som mangel noe kjøper burde blitt kjent med ved undersøkelse av eiendommen, eller som er tydelig beskrevet i salgsdokumentene. Hvis noe trenger avklaring, anbefaler vi at kjøper rådfører seg med eiendomsmegler eller en fagkyndig før det legges inn bud.

Kjøper har krav på at eiendommen er i henhold til avtalen. Hvis det ikke er avtalt noe særskilt, kan eiendommen ha en mangel dersom den ikke er slik kjøper må kunne forvente ut ifra blant annet boligens alder, type og synlige tilstand. Det samme gjelder hvis det er holdt tilbake eller gitt uriktige opplysninger om eiendommen som ikke er rettet i tide på en tydelig måte, og man må gå ut fra at opplysningen har virket inn på avtalen. En bolig som har blitt brukt i en viss tid, har vanligvis blitt utsatt for slitasje, og skader kan ha oppstått. Slik bruksslitasje må kjøper regne med, og det kan avdekkes enkelte forhold etter overtakelse som gjør utbedringer nødvendig. Normal slitasje og skader som trenger utbedring, er innenfor hva kjøper må forvente, og vil ikke utgjøre en mangel.

Boligen kan også ha en mangel hvis opplyst areal avviker fra faktisk størrelse. Avviket må være minst 2 prosent, og minst 1 kvadratmeter. Det er likevel ikke en mangel dersom selger godtgjør at kjøperen ikke la vekt på opplysningen, jf. avhendingsloven § 3-3 (2).

Ved beregning av et eventuelt prisavslag eller erstatning, må kjøper selv dekke tap/kostnader opp til et beløp på kr 10 000 (egenandel). Egenandel kommer først på tale når det er konstatert mangel ved eiendommen.

Hvis kjøper ikke er forbruker, selges eiendommen "som den er", og selgers ansvar er da begrenset, jf. avhl. § 3-9, første ledd 2. pkt. Avhl. § 3-3 (2) fravikes, og hvorvidt et innendørs arealavvik karakteriseres som en mangel vurderes etter avhl. § 3-8. Informasjon om kjøpers undersøkelsesplikt, herunder oppfordringen om å undersøke eiendommen nøye, gjelder også for kjøpere som ikke anses som forbrukere. Med forbrukerkjøp menes kjøp av eiendom når kjøperen er en fysisk person som ikke hovedsakelig handler som ledd i næringsvirksomhet.

Overtakelse

Etter nærmere avtale med selger. Normalt 3-4 uker etter budaksept.

Kjøper vil ikke ha tilgang til eiendommen i perioden mellom budaksept og overtakelse.

Budgivning

Budgivning i forbrukerforhold

Budgivere oppfordres til å legge inn bud elektronisk. Dette gjøres på eiendommens hjemmeside på aktiv.no, ved å bruke «Gi bud»-knappen. Ved elektronisk budgivning, samtykker budgiver til elektronisk kommunikasjon. Eiendomsmegler skal legge til rette for en forsvarlig avvikling av budrunden og kan ikke videreformidle bud med en kortere akseptfrist enn kl. 12.00 første virkedag etter siste annonserte visning. Etter klokken 11:30 anbefaler vi akseptfrist på minimum 30 minutter. Bud bør legges inn i god tid før konkurrerende buds akseptfrist utløper. For øvrig henvises til forbrukerinformasjon om budgivning i salgsoppgaven. Oppdragsgiver er oppfordret til å ikke ta imot bud direkte fra budgiver, men å henvise budgiver videre til megler. Som kjøper vil du få forelagt kopi av budjournal. Alle bud vil bli gjort kjent for kjøper og selger i handelen. Øvrige budgivere kan be om å få en kopi av budjournal i anonymisert form.

Budgivning utenfor forbrukerforhold

Budgivere oppfordres til å legge inn bud elektronisk. Dette gjøres på eiendommens hjemmeside på aktiv.no, ved å bruke «Gi bud»-knappen. Ved elektronisk budgivning, samtykker budgiver til elektronisk kommunikasjon. Det anbefales at hvert bud har en akseptfrist som muliggjør en forsvarlig avvikling av budrunden. Vi anbefaler minimum 30 minutter akseptfrist. Oppdragsgiver er oppfordret til å ikke ta imot bud direkte fra budgiver, men å henvise budgiver videre til megler.

Opplysningene i salgsoppgaven er godkjent av selger. Alle interessenter oppfordres imidlertid til grundig besiktigelse av eiendommen, gjerne sammen med fagmann før bud inngis.

Omkostninger kjøpers beskrivelse

1 790 000 Prisantydning

Omkostninger

15 100 Boligkjøperforsikring – fem års varighet (valgfritt)

2 800 Boligkjøperforsikring Help Pluss - ett års varighet (valgfritt)

44 750 Dokumentavgift

260 Panteattest kjøper

545 Tinglysningsgebyr pantedokument

545 Tinglysningsgebyr skjøte

46 100 Omkostninger totalt
61 200 (med Boligkjøperforsikring - fem års varighet)
64 000 (med Boligkjøperforsikring inkludert ett år med Help Pluss)

1 836 100 Totalpris. inkl. omkostninger
1 851 200 Totalpris. inkl. omkostninger (med Boligkjøperforsikring - fem års varighet)
1 854 000 Totalpris. inkl. omkostninger (med Boligkjøperforsikring inkludert ett år med Help Pluss)

Regnestykket forutsetter at det kun tinglyses ett pantedokument og at eiendommen selges til prisantydning. Det tas forbehold om endringer i offentlige avgifter/gebyrer.

Omkostninger kjøpers beløp

Kr 49 990

Betalingsbetingelser

Med mindre annet er avtalt forutsettes det at kjøpesum inkludert omkostninger er innbetalt og disponibelt på meglerforetakets klientkonto innen overtakelse.

Kjøpesummen skal innbetales fra norsk finansinstitusjon og/eller fra kjøpers egen konto i norsk finansinstitusjon.

Det forutsettes av skjøtet tinglyses på ny eier, med mindre det er tatt andre forbehold i budgivningen.

Hvitvaskingsreglene

Megler har plikt til å gjennomføre kundetiltak. Hvis kjøper ikke bidrar til at megler får gjennomført kundetiltak og dette fører til at transaksjonen ikke kan gjennomføres eller blir forsinket, misligholder kjøper avtalen. Etter 30 dager er misligholdet vesentlig. Dette gir selger rett til å heve og gjennomføre deknings salg for kjøpers regning.

Personopplysningsloven

Personopplysninger blir behandlet i samsvar med personopplysningsloven.

Boligkjøperforsikring

Vedlagt i salgsoppgaven følger informasjon om Boligkjøperforsikring og Boligkjøperforsikring Pluss fra HELP Forsikring AS. Boligkjøperforsikring er en rettshjelpsforsikring som gir trygghet og profesjonell juridisk hjelp dersom det oppdages uventede feil eller mangler ved boligen de neste fem årene.

Boligkjøperforsikring Pluss har samme dekning som boligkjøperforsikring, med tillegg av fullverdig advokathjelp på viktige rettsområder i privatlivet. Boligkjøperforsikring Pluss betales årlig. Les mer om begge forsikringene i vedlagte materiell eller på help.no. Det gjøres oppmerksom på at boligkjøperforsikring kun kan tegnes av forbruker. Meglerforetaket mottar kr 4 200/4 600/5 000 i kostnadsgodtgjørelse,

avhengig av boligtype, samt et tillegg på kr 1 000 ved salg av Boligkjøperforsikring Pluss.

Meglernes vederlag

Tilrettelegging kr. 14.990,- oppgjør og tinglysing kr. 7.900,- opplysninger fra kommunen via Infoland kr. 2.838,- søk eiendomsregister og elektronisk signering kr. 1.490,- tinglysing av urådighetserklæring kr. 500,- markedspakke kr. 20.900,-, visning per stk. kr. 2.990,-, samt provisjon 2,20 % av salgssummen. Dette dekkes av selger.

Oppdragsansvarlig

Linn Hamre

Daglig leder/Eiendomsmegler MNEF

linn.hamre@aktiv.no

Tlf: 997 34 264

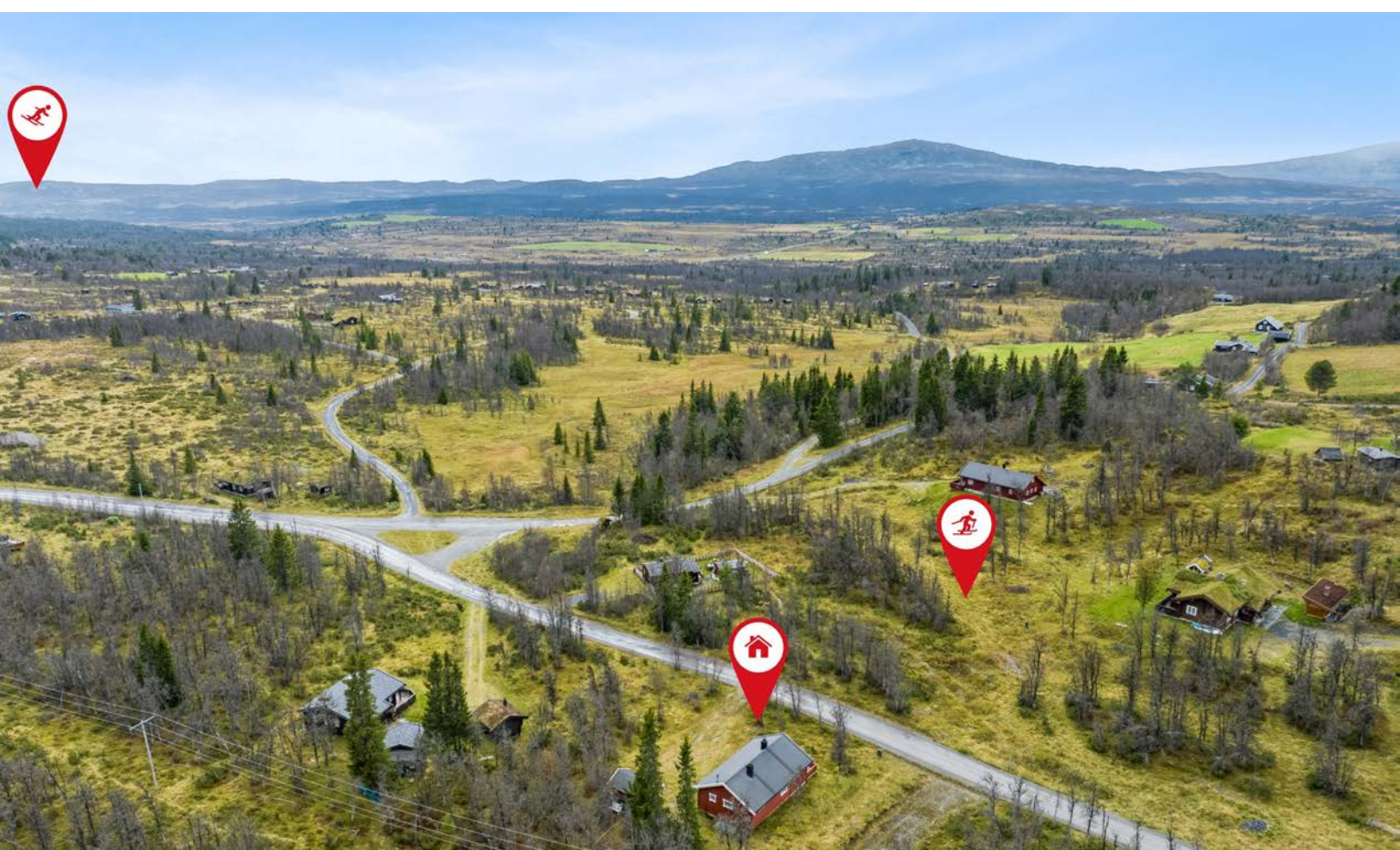
Valdres Eiendomskontor AS, Jernbanevegen 14

2900 Fagernes

Tlf: 613 66 633

Salgsoppgavedato

23.09.2024



































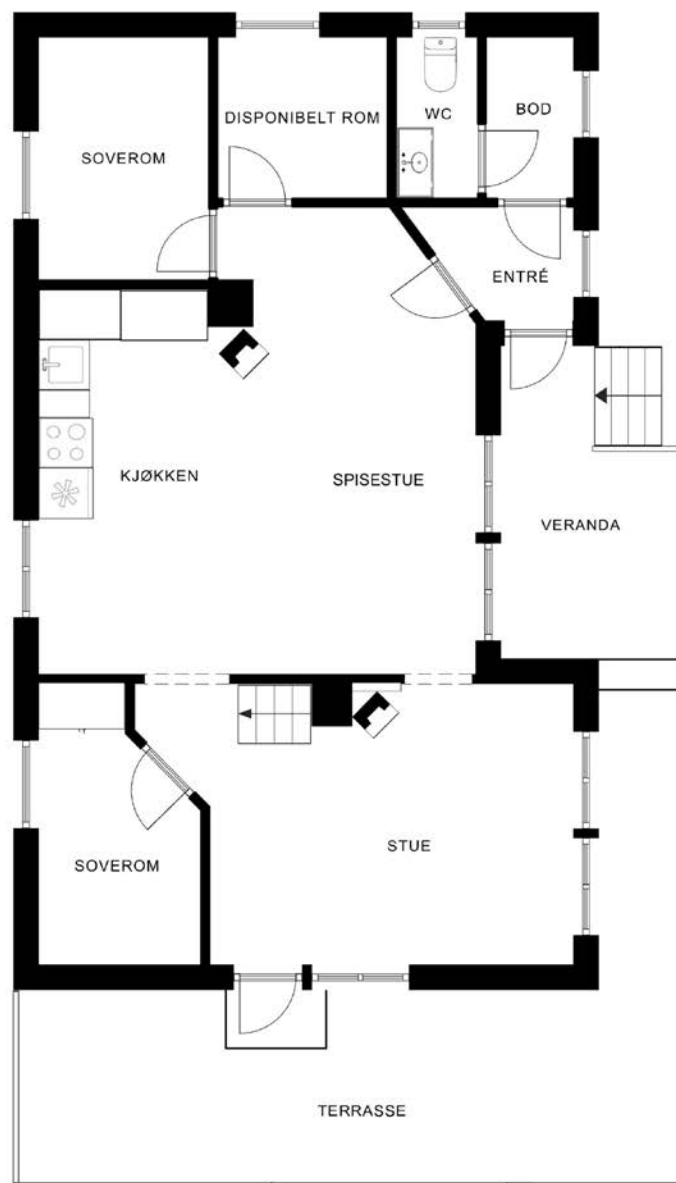








Plantegning

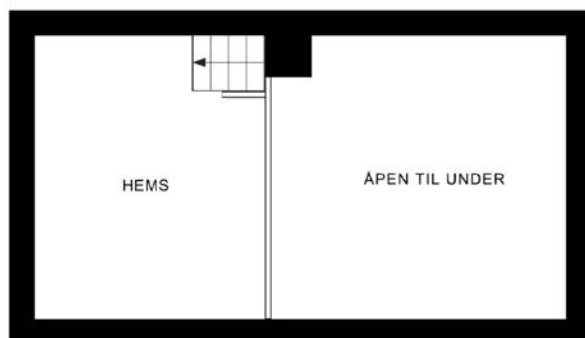


Plantegningen er ikke målbar, og noe avvik kan forekomme. Megler/selger tar ikke ansvar for ev. feil.
Innredning og faste installasjoner kan avvike fra den faktiske innredningen.

EFXIT

Plantegningen er ikke i målestokk og noe avvik kan forekomme.
Megler/selger tar ikke ansvar for evt. feil.

Plantegning

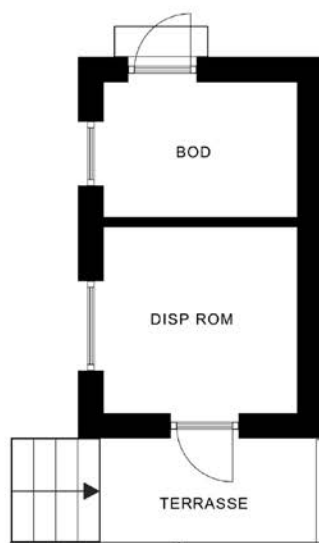


Plantegningen er ikke målbar, og noe avvik kan forekomme. Megler/selger tar ikke ansvar for ev. feil.
Innredning og faste installasjoner kan avvike fra den faktiske innredningen.

EFXIT

Plantegningen er ikke i målestokk og noe avvik kan forekomme.
Megler/selger tar ikke ansvar for evt. feil.

Plantegning




Plantegningen er ikke målbar, og noe avvik kan forekomme. Megler/selger tar ikke ansvar for ev. feil.
Innredning og faste installasjoner kan avvike fra den faktiske innredningen.

EFXIT

Plantegningen er ikke i målestokk og noe avvik kan forekomme.
Megler/selger tar ikke ansvar for evt. feil.

Plantegning







Plantegningen er ikke målbar, og noe avvik kan forekomme. Megler/selger tar ikke ansvar for ev. feil.
Innredning og faste installasjoner kan avvike fra den faktiske innredningen.

EFXIT

Plantegningen er ikke i målestokk og noe avvik kan forekomme.
Megler/selger tar ikke ansvar for evt. feil.

Vedlegg

Tilstandsrapport

 Fritidsbolig
 Lehovdvegen 99, 2960 RØN
 VESTRE SLIDRE kommune
 # gnr. 58, bnr. 123

Markedsverdi

1 950 000

Sum areal alle bygg: BRA: 75 m² BRA-i: 66 m²



Befaringsdato: 27.08.2024

Rapportdato: 19.09.2024

Oppdragsnr.: 21462-1247

Referansenummer: SY5512

Autorisert foretak: Hallingdal og Valdres Eiendomstaksering AS

Sertifisert Takstingeniør: Tor Audun Eriksen

Vår ref: 2024332



Rapporten kan brukes i inntil ett år etter befaringsdatoen, og kan ikke gjenbrukes ved flere boligsalg i denne perioden. For eiendomsoverdragelser fra 1.1.2024, må selger sørge for at areal i rapporten er oppdatert og følger ny bransjestandard for areal. Skjer det endringer, oppstår skader også videre på boligen, bør du som selger be om oppdatert rapport.

Norsk takst

Norsk takst er bransjeorganisasjonen for landets bygningssakkyndige og takstforetak, med om lag 1400 sertifiserte medlemmer fordelt på omtrent 1000 bedrifter. I boligomsetningen regnes takstrapportene som et helt avgjørende element i den informasjonen som gjøres tilgjengelig for kjøper. Årlig leverer medlemmene rundt 120.000 slike takster. Det gir unik oversikt over norske boliger, og bidrar til at alle oppdrag kan utføres med utgangspunkt i erfaringsbasert kvalitet.



Det stilles høye krav til utdanning, sertifisering og yrkesetikk. Norsk takst er opptatt av at boligomsetningen skal være trygg, og legger vekt på å opptre uavhengig av andre bransjeaktører. Bygningssakkyndige fakturerer sine tjenester uten hensyn til hvilken pris som oppnås, og skal heller ikke på annen måte ha noen egeninteresse knyttet til handelen.

Uavhengighet og god fagkunnskap har over tid bygget troverdighet og tillit. Både selger og kjøper skal kunne stole på bygningssakkyndiges vurderinger. For tilfeller der det likevel skulle oppstå misnøye med utført arbeid, har vi sammen med Forbrukerrådet etablert en klagenemnd.

Norsk takst har en sentral rolle i utviklingen av norske standarder, regler og profesjonsprinsipper, og representerer bransjen i alle relevante internasjonale fora. Dette sikrer at norske bygningssakkyndige tidlig kan tilpasse seg krav og bransjetrender fra utlandet, samtidig som takseringsfaget får en norsk stemme på verdensbasis. Organisasjonen bidrar i næringspolitisk sammenheng, og har vært en pådriver for å sikre at lover og regler gir trygghet for forbrukerne i boligomsetningen.

Hallingdal og Valdres Eiendomstaksering AS

Hallingdal og Valdres Eiendomstaksering AS ble etablert i 1999 og har kontorer på Gol, Fagernes og Beitostølen.

Vi er fire ansatte med bakgrunn fra byggebransjen, bl.a. to tømrermestere og en murermester. Denne erfaringen kombinerer vi med kunnskap til gjeldende regelverk og standarder innenfor bygg som vi bruker ved utarbeidelse av våre rapporter. Geografisk utføres de fleste oppdrag i Hallingdal og Valdres, men vi har også oppdrag i nærliggende områder.

Vår største oppdragsmengde omfatter tilstandsrapport og verditakst på bolig/fritidsboliger, samt taksering av landbrukseiendommer. Ved oppføring av bygninger kan vi foreta byggelånsoppfølging, og videre bidra når bygning skal overleveres fra entreprenør til kunde/byggherre, hvor bygning kontrolleres mot kontrakt, forskrifter og standarder.

Rapportansvarlig

Tor Audun Eriksen

Uavhengig Takstingeniør

tor.audun@takstmann.com

404 00 247



Dette trenger du å vite om tilstandsrapporten



Hva er en tilstandsrapport?

En tilstandsrapport beskriver synlige skader/avvik eller tegn på skader/avvik på boligen. Rapporten fremhever vanligvis ikke positive egenskaper ved boligen.



Hva vurderer en bygningsakkyndig?

Den bygningsakkyndige vurderer boligen ut fra hva man kan forvente av en bygning av samme alder og type. Vurderingen gjøres som regel mot hvordan det var vanlig å bygge og regler som gjaldt da boligen ble oppført (søknadstidspunktet). Forhold som er vanlige for bygningens alder, slik som slitasje etter normal bruk regnes ikke som avvik.



Hva inneholder tilstandsrapporten?

Den bygningsakkyndige undersøker rom og bygningsdeler slik det kommer frem av [Forskrift til avhendingsloven](#). Tilstandsrapporten inneholder bare avvik som den bygningsakkyndige kan se eller kontrollere med enkle hjelpemidler. Det gjøres ikke nærmere undersøkelser slik som åpning av vegger eller andre bygningsdeler. I vegg mot våtrom og rom under terreng kan det borres et hull for å gjøre enkle undersøkelser slik som fuktøk.

Når du kjøper en brukt bolig

Når du kjøper en brukt bolig, er det viktig å være oppmerksom på at dette ikke kan sammenlignes med å kjøpe en ny bolig. Måten boligen ble bygget på kan være annerledes enn i dag. Bygninger svekkes over tid, og utsettes for slitasje blant annet på grunn av bruk og vær og vind. Mange boliger fornyes helt eller delvis, noen i flere omganger, eller det oppføres tilbygg. Særlig for boliger som er pusset opp eller endret, er det viktig å merke seg at fornyelse av overflater ikke nødvendigvis betyr at bygningsdeler under er forbedret.

Vurdering mot byggeår

Den bygningsakkyndige vil vurdere boligen mot hvordan det var vanlig å bygge og regler som gjaldt da bygningen ble oppført (søknadstidspunktet). Den bygningsakkyndige ser etter avvik som har betydning for og som reduserer boligens funksjon og verdi, og som kommer frem av Forskrift til avhendingslova. Noen rom og bygningsdeler slik som bad og vaskeom, og forhold som gjelder sikkerhet mot brann, rekkverk og trapper osv., vil den bygningsakkyndige vurdere mot dagens regelverk. Etter dagens regelverk vil disse kunne få en tilstandsgrad 2 eller 3 uten at det nødvendigvis er krav om at avviket må utbedres.

Tilstandsrapporten beskriver ikke hele boligen

BYGNINGSSAKKYNDIGE SER FOR EKSEMPEL IKKE PÅ (MED MINDRE BYGNINGSDELEN ER NEVNT I RAPPORTEN)

- vanlig slitasje og normal vedlikeholdstilstand
- bagatellmessige forhold som ikke påvirker bygningens bruk eller verdi vesentlig
- etasjeskillere
- tilleggsbygg slik som garasje, bod, anneks, naust også videre
- utvendige trapper
- støttemurer
- skjulte installasjoner
- installasjoner utenfor bygningen
- full funksjonstesting av el- og VVS-installasjoner
- geologiske forhold og bygningens plassering på grunnen
- bygningens planløsning
- bygningens innredning
- løspore slik som hvitevarer
- utendørs svømmebasseng og pumpeanlegg
- bygningens estetikk og arkitektur
- bygningens lovlighet (bortsett fra bruksendringer, brannceller og forhold som åpenbart kan påvirke helse, miljø og sikkerhet)
- fellesarealer (med mindre boligeier har vedlikeholdsplikt for fellesarealer og dette er kjent for bygningsakkyndig, eller fellesarealet har en særlig tilknytning til boligen).

© iVerdi 2023 © Norsk takst 2023

Malen til denne rapporten, inkludert standardtekstene fra Norsk takst, er vernet etter åndsverkloven og kan kun benyttes av medlemsforetakene i Norsk takst og av takstingeniører som er sertifisert i slikt foretak, samt av kunder hos iVerdi og studenter hos NEAK. For andre aktører er eksemplarframstilling av malen og standardtekster, som utskrift og annen kopiering til bruk som grunnlag for tilsvarende rapporter, bare tillatt når det er hjemlet i lov (kopiering til privat bruk, sitat o.l.) eller avtale med Norsk Takst ([Forside](#)) eller iVerdi ([Hjem-iVerdi](#)).

Utnyttelse i strid med lov eller avtale kan medføre erstatnings- og straffeansvar.

Dette trenger du å vite om tilstandsrapporten

Tilstanden vurderes med ulike tilstandsgrader

Tilstanden gir uttrykk for en gitt forventet tilstand, blant annet vurdert ut fra alder og normal bruk. Ved Tilstandsgrad 0 (TG0) og Tilstandsgrad 1 (TG1) gir den bygningsakkyndige normalt ingen begrunnelse for valg av tilstandsgrad. Grunnen er at bygningen eller bygningsdelen da bare har normal slitasje. Ved skjulte konstruksjoner kan alder alene avgjøre tilstandsgrad. Når bygningsakkyndige anbefaler tiltak, for eksempel utbedringer, må brukeren av rapporten vurdere om tiltakene er nødvendige og lønnsomme.

Når den bygningsakkyndige velger tilstandsgrad, baseres vurderingen på faste kriterier som følger av gjeldende bransjestandard for Teknisk tilstandsanalyse ved omsetning av bolig og Forskrift til avhendingslova.



TILSTANDSGRAD 0, TG0: INGEN AVVIK

Bygningsdelen skal være tilnærmet ny, ikke vise tegn på slitasje og det skal være lagt frem dokumentasjon på faglig god utførelse. Det er ingen merknader til delen.



TILSTANDSGRAD 1, TG1: MINDRE AVVIK

Bygningsdelen skal bare ha normal slitasje, og strakstiltak skal ikke anses som nødvendig. Graden kan også brukes når delen er ny, men der dokumentasjon på faglig god utførelse mangler.



TILSTANDSGRAD 2, TG2: VESENTLIGE AVVIK OG MINDRE AVVIK SOM ETTER NS 3600 GIR TG 2

Bygningsdelen skal enten ha feil utførelse, en skade eller symptomer på skade, sterk slitasje eller nedsatt funksjon. Graden gis når bygningsdelen trenger vedlikehold eller tiltak i nær fremtid. Graden skal også brukes når delen er gammel og det er grunn til å varsle om faren for skader på grunn av alderen, eller når det er grunn til å overvåke delen spesielt på grunn av fare for større skader eller følgeskader.

Ved avvik som ikke krever umiddelbare tiltak (ingen umiddelbar kostnad) så blir TG2 markert med en lysere farge.



TILSTANDSGRAD 3, TG3: STORE ELLER ALVORLIGE AVVIK

Denne tilstandsgraden brukes ved kraftige tegn på forhold som man må regne med trenger utbedring straks eller innen kort tid. Det er påvist funksjonssvikt eller sammenbrudd.



IKKE UNDERSØKT/IKKE TILGJENGELIG FOR UNDERSØKELSE

Det kan være avvik/skader som ikke er avdekket.

Hva er et anslag på utbedringskostnad?

Hva det vil koste å utbedre rom eller bygningsdeler, er et forsiktig anslag basert på nåværende kvalitet, registrert avvik og angitte tiltak i rapporten. Anslaget er gitt på generelt grunnlag og må ikke forveksles med et pristilbud fra en håndverker. Det kan foreligge avvik og tiltak som ikke kommer frem av rapporten. Utbedringskostnad avhenger blant annet av personlige valg av og markedspris på materialer og tjenesteyter.

I rapporten skal det settes anslag for utbedringskostnad for TG3, og slikt anslag kan også gis ved TG2.



Ingen umiddelbare kostnader



Tiltak under kr 10 000



Tiltak mellom kr 10 000 - 50 000



Tiltak mellom kr 50 000 - 100 000



Tiltak mellom kr 100 000 - 300 000



Tiltak over kr 300 000

Beskrivelse av eiendommen

OPPSUMERING TILSTAND:

Eiendommen ligger på Lehøvd, ved Syndisfjellet i Vestre Slidre kommune.
Fritidseiendommens bebyggelse består av hytte oppført med alt på en flate. Byggeår 1999.
Hytta er påkostet med nytt tilbygg i 2011.

Det er oppdaget avvik og forhold. Se rapport jmf. konstruksjoner for de forskjellige bygningsdelene. Ellers er påviste avvik som følge av elde, utidsmessigheter og bruksslitasje. I rapporten er det anbefalinger der det bør/må påregnes påkostninger med utbedring av bygningsdeler/konstruksjoner.

Bygning har normal bruksslitasje på innvendig overflater sett i relasjon til alder. Ny eier må regne med noen kostnader til generelt vedlikehold og oppgraderinger.

Fritidsbolig - Byggeår: 1999

UTVENDIG

[Gå til side](#)

Saltak oppført med konstruksjonen av W-takstoler i tre og sperrekonstruksjon i tilbygg. Det er luftet kaldtloft. Taktekkingen er av pappshingel med takrenner/nedløp av plastbelagt stål. Veggene har bindingsverkskonstruksjon fra byggeår og for byggeår til tilbygg i 2011. Fasade/kledning har liggende bordkledning.

Bygningen har malte trevinduer med 2-lags isolerglass. Vinduer i tilbygg fra 2013.
Bygningen har malt hovedytterdør av formpresset materiale og malt terrassedør i tre med glassfelt fra 2013.

Terrasse i trekonstruksjon med bjelkelag, terrassebord og rekkverk i trekonstruksjon. Punktfundament med lettlinkerblokker.

INNENDIG

[Gå til side](#)

Innvendig er det gulv av heltre furu. Veggene har trepanel og malte panelplater av mdf i tilbygg. Innvendige tak har trepanel og malt panel av mdf i tilbygg.

Bygget har gulv over grunn av trebjelkelag/stubbelloft.

Bygget har 2. stk elementpiper oppført med lettlinkerblokker. Det er tilkoblet vedovn og sotluke.

Bygningen har krypkjeller under trebjelkelag og stubbegulv.
Innvendig har bygget furu fyllingsdører.

KJØKKEN

[Gå til side](#)

Kjøkkenet har innredning med benkeskap og overskap på vegg med skrog av laminerte plater. Det er malte heltrefronter med og uten profil. Benkeplate av heltre med nedfelt oppvaskkum av plastmateriale og med avløp til tank. Det er strømpopplegg for frittstående hvitevarer.

Det er naturlig avtrekk fra kjøkken.

SPESIALROM

[Gå til side](#)

Toalettrom.
Gulv belagt med heltre furubord. Vegger og himling er kledd med trepanel. Det er montert vegghengt innredning i heltre og med nedfelt servant og do med kammer og luke for utvendig tømning. Det er montert avtrekksvifte i lufterør.

TEKNISKE INSTALLASJONER

[Gå til side](#)

Bygget har naturlig ventilasjon via klaffventiler i enkelte vinduer.

Sikringsskap med sikringer av jordfeilautomater og kursoversikt i skap.
Det er utvendig påkoblingsskap med fjernavleser på yttervegg.

Røykvarsler og brannslukningsapparat i bygget.

TOMTEFORHOLD

[Gå til side](#)

Byggegrunn er ukjent og ikke kontrollert.
Bygget har ringmur av murkonstruksjon satt på grunn/i terreng, synlig knotteplast og overvann fra tak ledes i nedløp.

Eiendommen er planert rundt bygning med grus, og gruset innkjøring/parkering. Ellers kupert og skrånende naturtomt.

Markedsvurdering

Totalt Bruksareal	75 m ²
Totalt Bruksareal for hoveddel	66 m ²
Totalpris	1 950 000

Arealer

[Gå til side](#)

Befaring - og eiendomsopplysninger

[Gå til side](#)

Tomteverdi og teknisk verdi bygninger 2 100 000

Forutsetninger og vedlegg

[Gå til side](#)

Beskrivelse av eiendommen

Lovlighet

[Gå til side](#)

Fritidsbolig

- Det foreligger godkjente og byggemeldte tegninger, som stemmer med dagens bruk
- Ferdigattest på tilbygg gitt i 2021 i følge matrikkel.

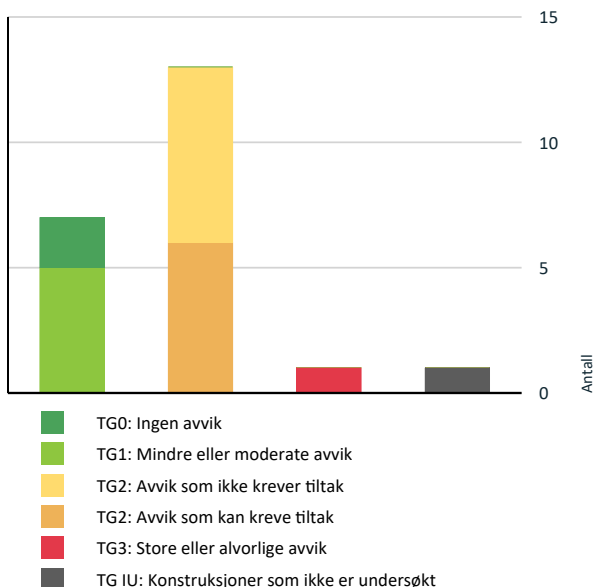
Bod

- Det foreligger ikke tegninger

Bygning er opprinnelig oppført som uthus med boder. Ene rommet benyttes nå som soverom, men det foreligger ikke dokumentasjon på godkjent omdisponering/bruksendring til dette.

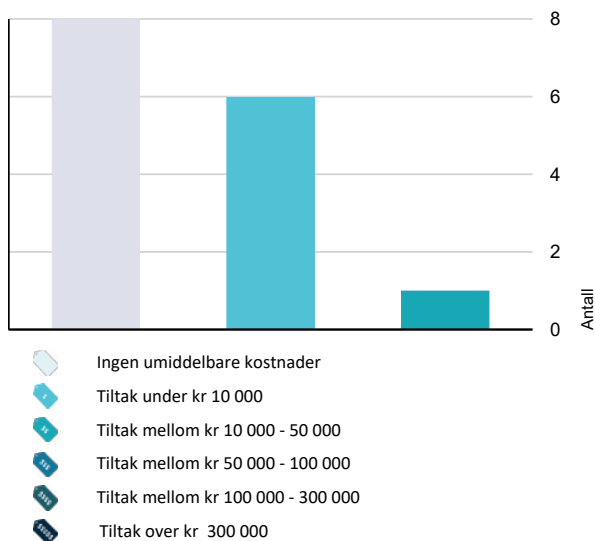
Sammendrag av boligens tilstand

Fordeling av tilstandsgrader



Vil du vite mer om tilstandsgrader? Se side 4.

Anslag på utbedringskostnad



Hva er anslag på utbedringskostnad? Se side 4.

Spesielt for dette oppdraget/rapporten

Mandat:

Hallingdal og Valdres Eiendomstaksering AS har fått i oppdrag å vurdere tilstand av hytte på eiendommen 58/123 i Vestre Slidre kommune.

Rapporten er utarbeidet på grunnlag av befaring og oppmålinger på stedet, samtale med rekvert/eier og gjennomgang av dokumentasjon. Besiktigelse er foretatt med de begrensninger som følger av at bygningen er møblert/i bruk.

Det gjøres oppmerksom på at det ved tilstandsgrad 2 eller høyere kan være behov for nærmere undersøkelser av bygningsdelen. Dette som en følge av at omfang av svikt ikke alltid kan avdekkes på dette undersøkelsesnivået (visuelt). Bygningen kan derfor ha skjulte feil og mangler som er vanskelig å oppdage ved befaring.

Referansenivå for bygningen er lover/byggeforskrifter som var gjeldende på søknads-/igangsettingstidspunkt.

Oppsummering av avvik

Vil du vite mer? Se på rommet eller bygningsdelen senere i rapporten.

Fritidsbolig

TG 3 STORE ELLER ALVORLIGE AVVIK

! Tekniske installasjoner > Elektrisk anlegg [Gå til side](#)

TG IU KONSTRUKSJONER SOM IKKE ER UNDERSØKT

! Innvendig > Kryp kjeller [Gå til side](#)

TG 2 AVVIK SOM KAN KREVE TILTAK

! Utvendig > Taktekking [Gå til side](#)

! Utvendig > Veggkonstruksjon [Gå til side](#)

! Utvendig > Takkonstruksjon/Loft [Gå til side](#)

! Utvendig > Vinduer [Gå til side](#)

! Utvendig > Balkonger, terrasser og rom under balkonger [Gå til side](#)

! Innvendig > Pipe og ildsted [Gå til side](#)

TG 2 AVVIK SOM IKKE KREVER UMIDDELBARE TILTAK

! Utvendig > Nedløp og beslag [Gå til side](#)

Sammendrag av boligens tilstand

- ! **Utvendig > Dører** [Gå til side](#)
- ! **Innvendig > Etasjeskille/gulv mot grunn** [Gå til side](#)
- ! **Innvendig > Innvendige dører** [Gå til side](#)
- ! **Kjøkken > Etasje > Spisetue/kjøkken > Avtrekk** [Gå til side](#)
- ! **Tekniske installasjoner > Ventilasjon** [Gå til side](#)
- ! **Tomteforhold > Grunnmur og fundamenter** [Gå til side](#)

Tilstandsrapport

FRITIDSBOLIG

Byggeår
1999

Kommentar
Byggeåret er basert på opplysninger fra eiendomsmatrikkelen.

Standard

Normal standard på bygget ut ifra alder/konstruksjon - jamfør beskrivelse under konstruksjoner.

Vedlikehold

Bygget er jevnlig vedlikeholdt, men det er bemerket avvik som er kommentert i rapporten.

Tilbygg / modernisering

2012	Tilbygg	Tiltak med tilbygg
------	---------	--------------------

UTVENDIG

Taktekking

Punktet må sees i sammenheng med Takkonstruksjon/Loft

Taktekkingen er av pappshingel. Taket er besiktiget fra taknivå.

Årstall: 2012 **Kilde:** Tidligere salgsoppgaver

Vurdering av avvik:

- Det er påvist andre avvik:

Det er registrert værslitte overflater på vindskier og israftbord.

Konsekvens/tiltak

- Andre tiltak:

Lokal utbedring/vedlikehold må påregnes.

Kostnadsestimat: Under 10 000

Nedløp og beslag

Takrenner og nedløp av plastbelagt stål.

Vurdering av avvik:

- Det er påvist andre avvik:

Det er registrert frostsprengte nedløp.

Avstand mellom nedløp er større enn anbefalt.

Konsekvens/tiltak

- Andre tiltak:

Frostsprengte nedløp må holdes under oppsikt og tiltak må vurderes om tilstanden forverres.

Det bør monteres ekstra nedløpsrør.

Kostnadsestimat: Ingen umiddelbar kostnad

Veggekstruksjon

Veggene har bindingsverkskonstruksjon fra byggeår og for byggeår til tilbygg i 2011. Fasade/kledning har liggende bordkledning.

Vurdering av avvik:

- Det er ingen musesperre i nedre kant av konstruksjon.
- Det er påvist andre avvik:
- Det er værslitt/oppsprukket trevirke/trepaneler.

Stedvis noe ufaglig avslutning på kledning/overganger

Konsekvens/tiltak

- Musesperre må etableres.
- Lokal utbedring/utskiftning bør utføres.

Kostnadsestimat: 10 000 - 50 000



Ufaglig avslutning



Værslitt kledning

Takkonstruksjon/Loft

Punktet må sees i sammenheng med Taktekking

Saltak oppført med konstruksjonen av W-takstoler i tre og sperrekonstruksjon. Det er luftet kaldtloft.

Vurdering av avvik:

- Det er påvist andre avvik:
- Det er registrert symptom på aktivitet fra skadedyr

Stedvis manglende tilbakeføring av isolasjon rundt strømførende kabel. Manglende fluenetting i gesimser.

Konsekvens/tiltak

- Andre tiltak:

Lokal utbedring. Tiltak med skadedyr må sees i sammenheng med b.la. manglende musesperre ved kledning utvendig.

Kostnadsestimat: Under 10 000

Tilstandsrapport



Manglende isolasjon rundt kabel.



Ekskrementer fra mus.

TG 2 Vinduer

Bygningen har malte trevinduer med 2-lags isolerglass. Vinduer i tilbygg fra 2013 (produksjonsår på produkt)

Vurdering av avvik:

- Det er påvist tegn på innvendig kondensering av enkelte vindusglass.
- Karmene i vinduer er slitte og det er sprekker i trevirket.

Konsekvens/tiltak

- Det bør gjøres tiltak for å bedre ventilering av rommet.
- Det må foretas lokal utbedring.

Det må påregnes noe vedlikehold.

Kostnadsestimat: Under 10 000

TG 2 Dører

Bygningen har malt hovedytterdør av formpresset materiale og malt terrassedør i tre med glassfelt fra 2013.

Vurdering av avvik:

- Det er påvist andre avvik:

Registrert slitasje og bruksmerker på overflater.

Konsekvens/tiltak

- Andre tiltak:

Lokalt vedlikehold bør utføres.

Kostnadsestimat: Ingen umiddelbar kostnad

TG 2 Balkonger, terrasser og rom under balkonger

Terrasse i trekonstruksjon med bjelkelag, terrassebord og rekkverk i trekonstruksjon. Punktfundament av lettklinkerblokker.

Vurdering av avvik:

- Rekkverket er for lavt i forhold til dagens krav til rekkverkshøyder.
- Det er værslitt/oppsprukket trevirke/trepaneler.
- Konstruksjonene har skjevheter.

Konsekvens/tiltak

- Lokal utbedring/utskiftning bør utføres.
- Andre tiltak:
- Rekkverkshøyde må endres for å tilfredsstille krav på byggemeldingstidspunktet.

Skevheter må sees i sammenheng med fundamentering. Konstruksjonen fungerer med dette avviket.

Kostnadsestimat: Under 10 000

INNENDIG

TG 1 Overflater

Innvendig er det gulv av heltre furu. Veggene har trepanel og malte panelplater av mdf i tilbygg. Innvendige tak har trepanel og malt panel av mdf i tilbygg.

TG 2 Etasjeskille/gulv mot grunn

Bygget har gulv over grunn av trebjelkelag/stubbeloft. Gulvet er overflatemålt med bruk av krysslaser (målingene er gjort ved stikkprøver i enkelte rom). Målingene ble gjort i kjøkken og stue. Det er målt ca. 15 mm høydeforskjell på gulv i stue/kjøkken over en lengde på 2 m. Det er målt 12 mm over en lengde på 2 meter i tilbygg. Det er målt ca. 17 mm som høyeste avvik gjennom hele rommet.

Vurdering av avvik:

- Målt høydeforskjell på mellom 10 - 20 mm innenfor en lengde på 2 meter. Tilstandsgrad 2 gis med bakgrunn i standardens krav til godkjente måleavvik.
- Målt høydeforskjell på over 15 mm gjennom hele rommet. Tilstandsgrad 2 gis med bakgrunn i standardens krav til godkjente måleavvik.

Konsekvens/tiltak

- For å få tilstandsgrad 0 eller 1 må høydeforskjeller rettes opp. Det vil imidlertid sjelden være økonomisk rasjonelt som et enkeltstående tiltak i en bolig som dette. Dersom boligen en gang skal renoveres, kan man vurdere slike tiltak.

Kostnadsestimat: Ingen umiddelbar kostnad

TG 1 Radon

Tilstandsrapport

Bygget har ventilert/gjennomlufting av krypkjeller og det vil normalt ikke være behov for tiltak.

Radonforekomst i bygget er ikke kontrollert, men område er kontrollert i NGU Radon aktsomhetskart og definert med "moderat til lav" forekomster.

📍 TG 2 Pipe og ildsted

Bygget har 2. stk elementpiper oppført med lettklinkerblokker. Det er tilkoblet vedovn og sotluke.

Vurdering av avvik:

- Ildfast plate mangler på gulvet under sotluke/feieluke på pipe.
- Det er påvist andre avvik:

Det mangler ildfast plate helt ut på på gulv foran ilegg. Plate går ikke 30 cm ut på kanter.

Konsekvens/tiltak

- Andre tiltak:
- Det anbefales å montere ildfast plate under luker på pipe.

Ildfast plate foran vedovner må utbedres.

Kostnadsestimat: Under 10 000



Avvik på plate kjøkken



Avvik på plate i stue



Manglende ubrennbar plate under sotluke/pipe kjøkken. Alt. Sotlukestein.

📍 TG 1U Krypkjeller

Bygningen har krypkjeller under trebjelkelag og stubbegulv. Området er kun besiktiget fra utvendig trapp grunnet manglende tilkomst.

Vurdering av avvik:

- Krypkjeller har ingen adkomstmulighet og derfor ikke nærmere vurdert innvendig.

Konsekvens/tiltak

- Om mulig bør det forsøkes etablert adkomst til krypkjeller slik at den kan inspiseres. Dette er en utsatt konstruksjon.

Kostnadsestimat: Ingen umiddelbar kostnad



📍 TG 2 Innvendige dører

Innvendig har bygget furu fyllingsdører.

Vurdering av avvik:

- Det er påvist avvik som tilsier at det bør foretas tiltak på enkelte dører.

Konsekvens/tiltak

- Enkelte dører må justeres.

Kostnadsestimat: Ingen umiddelbar kostnad

KJØKKEN

ETASJE > SPISETUE/KJØKKEN

📍 TG 1 Overflater og innredning

Tilstandsrapport

Kjøkkenet har innredning med benkeskap og overskap på vegg med skrog av laminerte plater. Det er malte heltrefronter med og uten profil. Benkeplate av heltre med nedfeldt oppvaskkum av plastmateriale og med avløp til tank. Det er strømpopplegg for frittstående hvitevarer.

ETASJE > SPISETUE/KJØKKEN

TG 2 Avtrekk

Det er naturlig avtrekk fra kjøkkenet.

Vurdering av avvik:

- Det er manglende forsert mekanisk avtrekk fra kokesone i kjøkkenet.

Konsekvens/tiltak

- Mekanisk avtrekk bør etableres.

Kostnadsestimat: Ingen umiddelbar kostnad

SPESIALROM

ETASJE > TOALETTRUM

TG 1 Overflater og konstruksjon

Toalettrom.

Gulv belagt med heltre furubord. Vegger og himling er kledd med trepanel. Det er montert vegghengt innredning i heltre og med nedfelt servant og do med kammer og luke for utvendig tømning. Det er montert avtrekksvifte i lufterør.

TEKNISKE INSTALLASJONER

TG 2 Ventilasjon

Bygget har naturlig ventilasjon via klaffventiler i enkelte vinduer.

Vurdering av avvik:

- Det er påvist mangelfull ventilasjon på ett eller flere rom i boligen.

Konsekvens/tiltak

- Det bør etableres veggventiler/vindusventiler i alle oppholdsrom som ikke har det.

Kostnadsestimat: Ingen umiddelbar kostnad

TG 3 Elektrisk anlegg

Dette er en forenklet kontroll begrenset til de spørsmål og undersøkelser som forskriften til avhendingslova (tryggere bolighandel) § 2-18 inneholder. Dette kan ikke sammenlignes med en kontroll utført av offentlig myndighet (Det lokale eltilsyn) eller registrert elektrovirksomhet, og en bygningssakkyndig har verken kompetanse eller lov til å foreta en slik kontroll.

Tilstandsgraden er vurdert ut fra den forenklede og begrensede kontrollen som forskriften inneholder. El-anlegget kan ha feil og mangler som en slik forenklet undersøkelse ikke vil avdekke. Vær derfor oppmerksom på denne risikoen, og søk videre veiledning eller få en fullstendig kontroll utført av registrert elektrovirksomhet.

Sikringsskap med sikringer av jordfeilautomater og kursoversikt i skap. Skapet er plassert i gang.

Det er utvendig påkoblingssskap med fjernavleser på yttervegg.

1. Foreligger det eltilsynsrapport de siste 5 år, og det er ikke foretatt arbeid på anlegget etter denne, utenom retting av eventuelle avvik i eltilsynsrapport (dvs en el-tilsynsrapport uten avvik)?

Nei

Spørsmål til eier

2. Når ble det elektriske anlegget installert eller sist gang totalt rehabilitert (årstall)? Med totalt rehabilitert menes fullstendig utskiftet anlegg fra inntakssikring og videre.
1999
3. Er alle elektriske arbeider/anlegg i boligen utført av en registrert elektroinstallasjonsvirksomhet?
Ukjent
4. Er det elektriske anlegget utført eller er det foretatt tilleggsarbeider på det elektriske anlegget etter 1.1.1999?
Ja
Eksisterer det samsvarserklæring?
Ukjent
5. Foreligger det kontrollrapport fra offentlig myndighet – Det Lokale Eltilsyn (DLE) eller eventuelt andre tilsvarende kontrollinstanser med avvik som ikke er utbedret eller kontrollen er over 5 år?
Nei
6. Forekommer det ofte at sikringene løses ut?
Nei
7. Har det vært brann, branntilløp eller varmgang (for eksempel termiske skader på deksler, kontaktpunkter eller lignende) i boligens elektriske anlegg?
Nei Se kommentar fra eier.

Generelt om anlegget

8. Er det tegn til at det har vært termiske skader (tegn på varmgang) på kabler, brytere, downlights, stikkontakter og elektrisk utstyr? Sjekker samtidig tilstanden på elektrisk tilkobling av varmtvannsbereider, jampør eget punkt under varmtvannstank
Nei
9. Er der synlig defekter på kabler eller er disse ikke tilstrekkelig festet?
Nei

Inntak og sikringsskap

10. Er det tegn på at kabelinnføringer og hull i inntak og sikringsskap ikke er tette, så langt dette er mulig å sjekke uten å fjerne kapslinger?

Tilstandsrapport

Ja

11. Finnes det kursfortegnelse, og er den i samsvar med antall sikringer?

Ja

12. Foreta en helhetsvurdering av det elektriske anlegget, dets alder, allmenne tilstand og fare for liv og helse. Bør det elektriske anlegget ha en utvidet el-kontroll?

Ja **Manglende deksel i sikringskap.**

Grunnet alder anbefales el-kontroll av anlegget.

Generell kommentar

Dette er en forenklet kontroll begrenset til de spørsmål og undersøkelser som forskrift til avhendingslova (tryggere bolighandel) § 2-18 inneholder. Dette kan ikke sammenlignes med en kontroll utført av offentlig myndighet (Det lokale eltilsyn) eller registrert elektrovirksomhet, og en bygnings sakkyndig har verken kompetanse eller lov til å foreta en slik kontroll. Tilstandsgraden er vurdert ut fra den forenklede og begrensede kontrollen som forskriften inneholder. El-anlegget kan ha feil og mangler som en slik forenklet undersøkelse ikke vil avdekke. Vær derfor oppmerksom på denne risikoen, og søk videre veiledning eller få en fullstendig kontroll utført av registrert elektrovirksomhet

Kostnadsestimat: Under 10 000



Åpent deksel i skap

TG 0 Branntekniske forhold

Dette er en forenklet kontroll begrenset til de spørsmål som fremkommer under. Tilstandsgraden er basert på retningslinjer til disse spørsmålene i bransjestandarden NS3600. Dette kan ikke sammenlignes med en fullstendig kontroll av branntekniske forhold av offentlig myndighet, eller en vurdering av boligens branntekniske forhold eller prosjektering fra en rådgiver med spesialkompetanse. En bygnings sakkyndig har verken kompetanse til å gi slik veiledning eller lov til å foreta en slik kontroll.

Tilstandsgraden er vurdert ut fra den forenklede og begrensede kontrollen. Det kan være feil og mangler om branntekniske forhold som en slik forenklet undersøkelse ikke vil avdekke. Vær derfor oppmerksom på denne risikoen, og søk videre veiledning eller rådgivning.

Røykvarslere og brannslukningsapparat i bygget.

1. Er det skader på røykvarslere?
Nei
2. Er det mangler på røykvarslere i boligen iht. forskriftskrav på søknadstidspunktet, men minst Byggeforskrift 1985?
Nei

3. Er det skader på brannslukningsutstyr eller er apparatet eldre enn 10 år?
Nei

4. Er det mangler for brannslukningsutstyr i boligen iht. forskriftskrav på søknadstidspunktet, men minst Byggeforskrift 1985?
Nei

TOMTEFORHOLD

Byggegrunn

Byggegrunn er ukjent og ikke kontrollert.

TG 1 Drenering

Punktet må sees i sammenheng 'Rom under terreng'

Bygget har ringmur av murkonstruksjon satt på grunn/i terreng, synlig knotteplast og overvann fra tak ledes i nedløp.

TG 2 Grunnmur og fundamenter

Ringmur i betongkonstruksjon med ventilert kryperom. Det er ukjent fundamentering/byggegrunn.

Vurdering av avvik:

- Grunnmuren har sprekkdannelser.

Konsekvens/tiltak

- Andre tiltak:

Forholdene bør holdes under oppsikt og utbedringer må vurderes om forholdene skulle endre seg.

Kostnadsestimat: Ingen umiddelbar kostnad

TG 0 Terrengforhold

Eiendommen er planert rundt bygning med grus, og gruset innkjøring/parkering. Ellers kupert og skrånende naturtomt. Eiendommen er kontrollert i kart fra NVE Faresoner, og det er ikke registrert faresoner i område mtp. ras- og skredfare.

Bygninger på eiendommen

Bod



Anvendelse

Byggeår

1999

Kommentar

Byggeåret er basert på opplysninger fra eier.

Standard

Bygget har gjennomgående lav standard. Se nærmere beskrivelse under Konstruksjoner.

Vedlikehold

Bygget er jevnlig vedlikeholdt, men det er bemerket avvik som er kommentert i rapporten.

Beskrivelse

Uthus.

Bygningen står på lettklinkerblokker satt på terreng. Yttervegger av bindingsverk med liggende kledning. Bygget har saltakkkonstruksjon av tresperrer og taktekking av asfaltshingel. Det er montert 2-lags isolerglass med sprosser i gjesterom. Ytterdører av tre med panelt utside.

Impregnerte furubord i bod og heltre furugulv i gjesterom. Gjesterom kledd med trepanel på vegger og i himling.

Det er registret manglende kontrollert bortrenning av takvann.

Utvendige overflater har værslittasje og noe oppsprukket overflatebehandling.

Over halvparten av forventet levetid på taktekking er vurdert oppbrukt.

Det mangler rekkverk på trapp opp og åpning i rekkverk er for store.

Noe skeivheter i bygget grunnet fundamenteringsmetode.

Bygget er ikke vurdert utover dette og det må påregnes kostnader med vedlikehold og oppgraderinger av bygget.

Konklusjon og markedsvurdering

Formål med takseringen: Salg

Hovedbyggets BRA/BRA-i

66 m²/66 m²

Fritidsbolig: Entré, Stue/kjøkken, Stue, 2 Soverom,
Bod, Gang, Toalettrom

Andre bygg: Bod

Bruksareal andre bygg: 9 m²

Detaljert oppstilling over areal finnes i rapporten.

Markedsverdi

Kr 1 950 000

Vurdering av hva verdien er i det åpne eiendomsmarkedet på vurderingstidspunkt. I tilfelle det er andel fellesgjeld/fellesformue, borett, bruksrett eller festet tomt, er det gjort fradrag/tillegg for dette.

Les mer om markedsverdi på siste side i rapporten.

Teknisk verdi bygninger, med tomteverdi

Kr 2 100 000

Kostnaden ved å oppføre et tilsvarende bygg i henhold til dagens lovverk, med fradrag for utidsmessighet, elde, vedlikeholds mangler, gjenstående arbeider, tilstandssvekkelser og forskriftsmangler.

Les mer om teknisk verdi på siste side i rapporten.

Markedsverdi

1 950 000

Konklusjon markedsverdi

1 950 000

Markedsvurdering

Eiendommen ligger i et område med et velfungerende marked og omsetningstiden ligger noe over landsgjennomsnittet. Det er sammenlignet omsetninger for tilsvarende eiendommer i området med størrelse, standard og tilstand lagt til grunn i vurderingen. Markedsverdien er satt ut fra disse vurderingene.

Sammenlignbare salg

EIENDOM	SALGS DATO	PRIS ANT	PRIS	FELLES GJ.	TOTAL PRIS	M ² PRIS
1 Veg 1295 7 ,2960 RØN 52 m ² 1982 2 sov	24-09-2023	2 100 000	2 300 000	0	2 300 000	44 231
2 Lehøvdvegen 88 ,2960 RØN 48 m ² 1976 2 sov	12-12-2021	2 000 000	2 050 000	0	2 050 000	42 708
3 Lehøvdvegen 78 ,2960 RØN 75 m ² 1968 3 sov	19-09-2021	1 950 000	2 750 000	0	2 750 000	36 667

Om sammenlignbare salg

Utvalget er i utgangspunktet basert på likhetskriterier i forhold til den takserte boligen, men merk at det likevel kan være betydelige forskjeller i eksempel byggeår, arealer, soverom, beliggenhet, solforhold, utsyn mm. I tillegg vil det også kunne være store forskjeller i teknisk standard på de sammenlignbare boligene. Utvalget vil også kunne inneholde omsetningspriser som går vesentlig tilbake i tid. De ovennevnte forskjeller vil derfor være vurdert av takstmann og korrigert for i fastsettelsen basert på en skjønnsmessig vurdering av markedsverdi.

Beregninger

Årlige kostnader

Kommunale avgifter (stipulert)	Kr.	4 000
Forsikring og gjennomsnittlig årlig vedlikehold (stipulert)	Kr.	12 500
Sum Årlige kostnader (Avrundet)	Kr.	16 500

Teknisk verdi bygninger

Fritidsbolig

Normale byggekostnader (utregnet som for nybygg)	Kr.	1 950 000
Fradrag (utidsmessighet, elde, vedlikeholdsmangler, gjenstående arbeider, svekkelser og forskriftsmangler)	Kr.	- 450 000
Sum teknisk verdi - Fritidsbolig	Kr.	1 500 000

Bod

Normale byggekostnader (utregnet som for nybygg)	Kr.	90 000
Fradrag (utidsmessighet, elde, vedlikeholdsmangler, gjenstående arbeider, svekkelser og forskriftsmangler)	Kr.	- 60 000
Sum teknisk verdi - Bod	Kr.	30 000

Sum teknisk verdi bygninger	Kr.	1 530 000
------------------------------------	------------	------------------

Tomteverdi

Tomteverdi er en beregnet verdi for tomten slik den fremstår på befaringstidspunktet. Tomteverdien består av normal tomtekostnad i det aktuelle området og en vurdert verdi for beliggenhet. Normal tomtekostnad fremkommer ved å beregne teknisk verdi for råtomt, infrastruktur på tomten samt opparbeiding / beplantning, arrondering av terrenget og markedstilpasning for beliggenhet.

Normal tomteverdi	Kr.	550 000
Beregnet tomteverdi	Kr.	550 000

Tomteverdi og teknisk verdi bygninger

Tomteverdi og teknisk verdi bygninger for det aktuelle takstobjektet (Avrundet)	Kr.	2 100 000
--	------------	------------------

Arealer, byggetegninger og brannceller

Standard gjeldende fra 01.01.2024

Arealmålinger og arealoppsett er basert på Norsk standard 3940:2023 Areal- og volum-beregninger av bygninger. Arealet gjelder for tidspunktet da boligen ble målt

Hva er måleverdig areal?

Arealet i rommet må ha minst 1,90 m fri høyde over gulvet og minst bredde på 0,60 m. Et loft med skråtak vil for eksempel bare få registrert målbart areal der høyden er minst 1,90 m og bredden minst 0,60 m. Rommet må ha dør eller luke, og gangbart gulv.

Hva er bruksareal?

BRA = BRA-i + BRA-e + BRA-b

Bruksarealet for bygningen er bruttoarealet minus arealet som opptas av yttervegger.



Carport og/eller garasje plass i felles garasjeanlegg er ikke måleverdig areal

Internt bruksareal (BRA-i)	Arealet innenfor boenheten(e)
Eksternt bruksareal (BRA-e)	Arealet av alle rom utenfor boenheten(e) og som tilhører denne, slik som for eksempel boder
Innglasset balkong mv (BRA-b)	Arealet av innglasset balkong, veranda eller altan når denne er tilknyttet boenheten(e)
Terrasse- og balkongareal (TBA)	Arealet av terrasser, åpne balkonger og åpen altan tilknyttet boenheten(e)

Gulvareal (GUA)
Er sum av BRA (bruksareal) og ALH (areal med lav takhøyde).

Arealet med lav takhøyde (ALH) er ikke måleverdig areal, som skyldes skråtak og lav himlingshøyde.

GUA kan opplyses i markedsføring der det er aktuelt for den konkrete boligen og kun sammen med BRA-i, for eksempel der gulvflaten har en verdi og har funksjon ved møblering og bruk av rommene. Ikke innredet areal som kaldloft, måles og oppgis normalt ikke.

Arealet kan ikke alltid fastsettes nøyaktig

Areal kan være komplisert eller umulig å måle opp nøyaktig fordi det er vanskelig å fastslå tykkelsen på innervegger, skjelheter i og utforming av bygningskonstruksjoner som karnapp, buer og vinkler som ikke er rette, åpne rom over flere etasjer og så videre.

Eiendommens markedsverdi kan ikke baseres på en matematisk beregning basert på antall kvadratmeter opplyst i rapporten. Opplysninger om areal kan altså ikke alene benyttes for å beregne eiendommens verdi.

Den bygningssakkyndige kan avdekke eventuelle bruksendringer og avvik i branncelleinndeling

Den bygningssakkyndige ser på byggetegninger hvis de er tilgjengelige og dette er en del av oppdraget, og vurderer bruken av boligen opp mot tegningene. Hvis den bygningssakkyndige avdekker at en bolig ikke ser ut til å være delt opp i brannceller etter kravene i byggeteknisk forskrift på befaringstidspunktet, skal det opplyses om dette.

Reglene om bruksendring og brannceller kan være kompliserte. Søk videre faglige råd om rapporten ikke gir deg svar. Den bygningssakkyndige kan ikke vurdere og svare på alle spørsmål, og kan heller ikke vite om kommunen kan gi unntak for kravene som gjelder. [Vil du vite mer?](#)

Om brannceller

En branncelle er hele eller avgrensede deler av en bygning hvor en brann fritt kan utvikle seg uten at den kan spre seg til andre bygninger eller andre deler av bygningen i løpet av en fastsatt tid.

Om bruksendring

Bruksendring er å endre bruken av et rom fra en tillatt bruk til en annen. Dette kan kreve søknad og tillatelse, for eksempel hvis du endrer et rom fra bod til soverom eller arbeidsrom, eller hvis du endrer en bolig til to separate boliger.

Rom for varig opphold har krav til takhøyde, romstørrelse, rømningsvei og lysforhold som må være oppfylt. Du kan søke kommunen om unntak for kravene, men kan ikke regne med å få unntak for krav som går på helse og sikkerhet, for eksempel krav til rømningsvei.

Bruksendring som krever godkjenning, og som ikke er søkt bruksendret, er ulovlig. Kommunen kan etter plan- og bygningsloven kapittel 32 forfølge overtredelser. Kommunen kan pålegge deg å avslutte den ulovlige bruken, eventuelt å rette eller tilbakeføre rommet til godkjent bruk.

Arealer

Fritidsbolig

Ny arealstandard

Etasje	Bruksareal BRA m ²			SUM	Terrasse- og balkongareal (TBA)	Ikke måleverdig areal (ALH)	Gulvareal (GUA)
	Internt bruksareal (BRA-i)	Eksternt bruksareal (BRA-e)	Innglasset balkong (BRA-b)				
Etasje	66			66	29	10	76
SUM	66				29	10	76
SUM BRA	66						

Romfordeling

Etasje	Internt bruksareal (BRA-i)	Eksternt bruksareal (BRA-e)	Innglasset balkong (BRA-b)
Etasje	Entré , Spisetue/kjøkken , Stue , Soverom , Soverom 2, Bod , Gang , Toalettrom		

Kommentar

Bruksarealet er målt innvendig på stedet.

Rombenevnelse og type areal er satt slik rommene var i bruk på befaringstidspunktet.

Ny arealstandard:

- Terrasse/Veranda er definert som åpent areal.
- Utvendig uthus er definert som eksternt bruksareal.
- Hemsrom er definert med areal ved lav himlingshøyde.

Lovlighet

Byggetegninger

Det foreligger godkjente og byggemeldte tegninger, som stemmer med dagens bruk

Kommentar: Ferdiggattest på tilbygg gitt i 2021 i følge matrikkel.

Brannceller

Er det påvist synlige tegn på avvik i branncelleinndeling ut ifra dagens byggt teknisk forskrift?

Ja Nei

Nyere håndverkstjenester

Er det ifølge eier utført håndverkstjenester på boligen siste 5 år?

Ja Nei

Krav for rom til varig opphold

Er det påvist avvik i forhold til rømningsvei, dagslysflate eller takhøyde?

Ja Nei

Kommentar: Minimum 10 % dagslysflate av gulvareal i oppholdsrom er ikke tilfredsstillt. Avvik registrert på begge soverom.

Bod

Ny arealstandard

Etasje	Bruksareal BRA m ²			SUM	Terrasse- og balkongareal (TBA)
	Internt bruksareal (BRA-i)	Eksternt bruksareal (BRA-e)	Innglasset balkong (BRA-b)		
Etasje		9		9	

SUM		9
SUM BRA	9	

Romfordeling

Etasje	Internt bruksareal (BRA-i)	Eksternt bruksareal (BRA-e)	Innglasset balkong (BRA-b)
Etasje		Bod , Soverom	

Kommentar

Bruksarealet er målt innvendig på stedet.
Rombenevnelse og type areal er satt slik rommene var i bruk på befaringstidspunktet.

Lovlighet

Byggetegninger

Det foreligger ikke tegninger

Kommentar: Bygning er opprinnelig oppført som uthus med boder. Ene rommet benyttes nå som soverom, men det foreligger ikke dokumentasjon på godkjent omdisponering/bruksendring til dette.

Brannceller

Er det påvist synlige tegn på avvik i branncelleinndeling ut ifra dagens byggt teknisk forskrift?

Ja Nei

Nyere håndverkstjenester

Er det ifølge eier utført håndverkstjenester på boligen siste 5 år?

Ja Nei

Krav for rom til varig opphold

Er det påvist avvik i forhold til rømningsvei, dagslysflate eller takhøyde?

Ja Nei

Kommentar:

Total fordeling mellom P-ROM og S-ROM

Tabellen under viser fordelingen av P-ROM og S-ROM etter veiledningen til NS 3940: 2012. Dette er til informasjon og til sammenligning. Tallene er omtrentlige, kan avvike fra faktiske målinger og er ikke juridisk bindende

	P-ROM(m2)	S-ROM(m2)
Fritidsbolig	62	4
Bod	0	9

Befarings - og eiendomsopplysninger

Befaring

Dato	Til stede	Rolle
27.8.2024	Tor Audun Eriksen	Takstingeniør

Matrikkeldata

Kommune	gnr.	bnr.	fnr.	snr.	Areal	Kilde	Eieforhold
3452 VESTRE SLIDRE	58	123		0	1059.2 m ²	BEREGNET AREAL (Ambita)	Eiet

Adresse

Lehøvdvegen 99

Hjemmelshaver

Gunderrud Iselin Kanutte 1/2
Vikne Knut 1/2

Eiendomsopplysninger

Beliggenhet

Eiendommen ligger på Lehøvd, ved Syndisfjellet i Vestre Slidre kommune. Eiendommen har gode solforhold og utsikt. Avstand til Vaset, med nærbutikk, restaurant, alpinbakke m.mer er ca. 9 km. Vinterstid er det preparerte skiløyper tilknyttet et stort løypenett i umiddelbar nærhet, og ellers fint turterreng sommer som vinter til bla. Fiskeløyse og Syndisfjellet.

Adkomstvei

Adkomst via privat gruset veg og med parkering på egen tomt.

Tilknytning vann

Bygningen har ikke innlagt vann. Drikkevann må medbringes.

Tilknytning avløp

Bygningen har ikke innlagt avløp.

Regulering

Eiendommen ligger i et område regulert til fritidsbebyggelse. Se Reguleringsbestemmelser for Lehøvd Sør, 0543R057

Om tomten

Tomten ligger i lett kupert høyfjellsterreng med fjellskog og med naturtomt rundt bygninger. Eiendommen har opparbeidet adkomst med terrengveg og biloppstilling på tomten.

Tinglyste/andre forhold

Det gjøres oppmerksom på at grunnboksutskrift ikke er innhentet for eiendommen og det er derfor ikke kjent om denne inneholder opplysninger om forhold som har betydning for taksten.

Kilder og vedlegg

Dokumenter

Beskrivelse	Dato	Kommentar	Status	Sider	Vedlagt
Egenerklæring	18.08.2024	Vedlagt	Gjennomgått	11	Ja
Tidligere salgsoppgave		Fremvist	Ikke gjennomgått		Nei
Offentlige planer	09.04.2007	Reguleringsbestemmelser for Lehøvd Sør, 0543R057	Ikke gjennomgått	3	Nei
Infoland.no/Ambita	05.08.2024	Matrikelopplysninger	Gjennomgått	3	Nei

Tilstandsrapportens avgrensninger

STRUKTUR•REFERANSENIVÅ•TILSTANDSGRADER

- Rapporten er basert på innholds krav i Forskrift til avhendingslova (tryggere bolighandel). Formålet er å gi en tilstandsanalyse til bruk for den som bestiller og/eller i et salg til forbruker, og ikke for andre tredjeparter. Rapportens omfang, struktur, metode og begrepsbruk følger i hovedsak Norsk Standard NS 3600:2018 (Teknisk tilstandsanalyse ved omsetning av bolig), samt Takstbransjens retningslinjer ved tilstandsrapportering for boliger og Takstbransjens retningslinjer for arealmåling.
- Tilbakeholdt eller uriktig informasjon som har betydning for vurderingen, er ikke bygningssakkyndiges ansvar. Rapporten beskriver avvik, altså en tilstand som er dårligere enn referansenivået. Rapporten framhever normalt ikke positive sider ved boligen ut over det som fremgår av tilstandsgradene.
- Tilstanden angis i rapporten og gir uttrykk for en gitt forventet tilstand blant annet vurdert ut fra alder og normal bruk slik:

i) **Tilstandsgrad 0, TG0:** Ingen avvik eller skader. I tillegg må bygningsdelen være tilnærmet ny, mindre enn 5 år, og det foreligger dokumentasjon på faglig god utførelse.

ii) **Tilstandsgrad 1, TG1:** Mindre avvik. Normal slitasje. Straks tiltak ikke nødvendig. TG1 kan gis når bygningsdelen er tilnærmet ny og det ikke foreligger dokumentasjon på faglig god utførelse.

iii) **Tilstandsgrad 2, TG2:** Vesentlige avvik, og mindre avvik som etter NS 3600 gir TG 2, men som ikke nødvendigvis krever umiddelbare tiltak. I denne rapporten kan TG2 i Rapportsammendrag være inndelt i TG2 som krever tiltak og de som ikke krever umiddelbare tiltak. Konstruksjonen har normalt enten feil utførelse, en skade eller symptomer på skade, sterk slitasje eller nedsatt funksjon. Vedlikehold eller tiltak trengs i nær fremtid, det er grunn til å varsle fare for skader på grunn av alder eller overvåke spesielt på grunn av fare for større skade eller følgeskade. For skjulte konstruksjoner vil alder i seg selv være et symptom som kan gi TG2. For synlige konstruksjoner kan alder sammen med andre symptomer og momenter gi TG2. Avvik under TG2 kan gis sjablongmessig anslag.

iv) **Tilstandsgrad 3, TG3:** Store eller alvorlige avvik. Kraftige symptomer på forhold som man må regne med trenger utbedring straks eller innen kort tid. Påvist funksjonssvikt eller sammenbrudd. Avvik under TG3 skal gis sjablongmessig anslag.

v) **Tilstandsgrad TGiu:** Ikke undersøkt/ikke tilgjengelig for undersøkelse.

- Ved TG0 og TG1 gis det normalt ingen begrunnelse for valg av tilstandsgrad, fordi bygningen eller bygningsdelen da bare har normal slitasje. For anbefalte tiltak ved TG2 og TG3 må bruker av rapporten vurdere om tiltakene er nødvendige og lønnsomme. Hva det vil koste å utbedre rom eller bygningsdeler er et sjablongmessig anslag basert på registrert avvik og angitte tiltak i rapporten. Anslaget er gitt på generelt grunnlag og basert på erfaringstall i seks intervaller, og kan ikke forveksles med en konkret vurdering og tilbud fra en entreprenør eller håndverker. Det må eventuelt innhentes tilbud for en nærmere undersøkelse, og konkret og nøyaktig vurdering av utbedringskostnad. Kostnader til ikke oppdagede avvik/utbedringer/feil kan forekomme. Utbedringskostnad avhenger av personlige preferanser og markedspris på materialer og tjenesteyter.

PRESISERINGER

- Avvik vurderes ut fra tekniske forskrifter på godkjenningstidspunktet for bygget. Noen bygningsdeler vurderes

etter gjeldende teknisk forskrift på befaringstidspunktet. Dette gjelder blant annet:

i) Bad, vaskerom (våtrom)

ii) Forhold rundt brann, rømming, sikkerhet, for eksempel rekkverkshøyder/åpninger, ulovlige bruksendringer, brannceller mv.

- For skjulte konstruksjoner slik som vann og avløp uten dokumentasjon, er kvalitet og alder vurdert.

- Fastmonterte installasjoner, for eksempel innfelt belysning (downlights), demonteres ikke for å sjekke dampspæren bak. Dette av hensyn til bygningssakkyndiges kompetanse og risikoen for skade.

- Kontroll av fukt i konstruksjonen ved hulltaking i bad og vaskerom (våtrom), rom under terreng (kjelleretasje, underetasje og sokkeletasje) eller andre bygningsdeler skjer etter eiers aksept. Hulltaking av våtrom og rom under terreng kan unntaksvis unnlates, se Forskrift til Avhendingsloven.

- Kontroll av romfunksjoner for P-ROM utføres kun når det ikke foreligger godkjente og byggemeldte tegninger, eller når tegninger ikke stemmer med dagens bruk.

- Bygningssakkyndig gir en forenklet vurdering av branntekniske forhold og elektriske installasjoner i boligen dersom det er mer enn fem år siden sist boligen hadde el-tilsyn. Bygningssakkyndig kan anbefale å konsultere offentlige myndigheter eller kvalifisert elektrofaglig fagperson ved behov for grundigere undersøkelser.

TILLEGGSUNDERSØKELSER

Etter avtale kan tilstandsanalysen utvides til også å omfatte tilleggsundersøkelser utover minimumskravet i forskriften.

BEFARINGEN

Rapporten gir en vurdering av byggverk og bygningsdeler som bygningssakkyndig har observert, og som fremkommer av Forskrift til avhendingsloven. Rapporten er likevel ingen garanti for at det ikke kan finnes skjulte feil, skader og mangler. NS 3600:2018 (Teknisk tilstandsanalyse ved omsetning av bolig) har undersøkelsesnivå fra 1 til 3, der undersøkelsesnivå 1 er det laveste og baseres på visuell observasjon. Rapporten baseres på undersøkelsesnivå 1 med få unntak (våtrom og rom under terreng). I praksis betyr dette at gjennomføringen av befaringen begrenses som følger:

- Det utføres kun visuelle observasjoner på tilgjengelige flater uten fysiske inngrep (f.eks. riving).

- Flater som er skjult av snø eller på annen måte ikke er tilgjengelig eller skjult, blir ikke kontrollert. Det foretas ikke funksjonsprøving av bygningsdeler, som isolasjon, piper, ventilasjon, el. anlegg, osv.

- Det gis ingen vurdering av boligens tilbehør, hvite- og brunevarer og annet inventar. Dette gjelder også integrert tilbehør.

- Inspisering av yttertak er basert på det som er synlig, normalt på innsiden fra loftet og utvendig fra stige/bakkenivå. Befaring av tak må være sikkerhetsmessig forsvarlig for å kunne gjennomføres.

- Stikkprøvetakninger er utvalgt tilfeldig og kan innebære kontroll under overflaten med spiss redskap eller lignende.

Tilstandsrapportens avgrensninger

UTTRYKK OG DEFINISJONER

- Tilstand: Byggverkets eller bygningsdelens tekniske, funksjonelle eller estetiske status på et gitt tidspunkt.
- Symptom: Observerbart forhold som gir indikasjon på hvilken tilstand et byggverk eller en bygningsdel befinner seg i. Benyttes ved beskrivelse av avvik.
- Skadegjørere: Zoologiske eller biologiske skadegjørere, i hovedsak råte, sopp og skadedyr.
- Fuktsøk: Overflatesøk med egnet søkeutstyr (fuktindikator) eller visuelle observasjoner.
- Fuktmåling: Måling av fuktinnhold i materiale eller i bakenforliggende konstruksjon ved bruk av egnet måleutstyr (blant annet hammerelektrode og pigger).
- Utvidet fuktsøk (hulltaking): Boring av hull for inspeksjon og fuktmåling i risikoutsatte konstruksjoner, primært i tilstøtende vegger til bad, utforede kjellervegger og eventuelt i oppforede kjellergulv.
- Normal slitasjegrad: Forventet nedsliting av materiale i overflaten som er basert på enkle visuelle observasjoner. Kan vurderes sammen med bygningsdelens alder.
- Forventet gjenværende brukstid: Anslått tid et byggverk eller en del av et byggverk fortsatt vil være tjenlig for sitt formål (NS3600, Termer og definisjoner punkt 3.9)

AREALBEREGNING FOR BOENHETER

- Areal fastsettes etter Forskrift til avhendingsloven og Norsk Standard 3940 Areal- og volum-beregninger av bygninger fra 2023.
- Areal oppgis i hele kvadratmeter i rapporten, og gjelder for det tidspunkt oppmålingen fant sted.
- Bruksareal (BRA) er det måleverdige arealet som er innenfor omsluttete vegger målt i gulvhøyde (bruttoareal minus arealet som opptas av yttervegger). I tillegg til gulvhøyde gjelder regler om fri bredde for at arealet skal være måleverdig, med betydning for BRA av for eksempel loft med skråtak. BRA består av internt bruksareal (BRA-i), eksternt bruksareal (BRA-e) og innglasset balkong mv (BRA-b). Terrasse- og balkongareal (TBA) opplyses der tilstandsrapporten skal benyttes i boligomsetningen og der det er aktuelt. I tillegg kan gulvareal (GUA) og areal med lav takhøyde (ALH) opplyses sammen med BRA der det er aktuelt og en del av oppdraget. Rom skal ha atkomst og gangbart gulv for å kunne regnes som BRA/måleverdig areal.
- Arealet måles og oppgis dersom arealet oppfyller krav til måleverdighet, slik som at arealet må ha minst en bredde på 0,6m og minst en høyde på 1,9 m osv. Et rom kan være i strid med teknisk forskrift og mangle godkjenning hos kommunen for den aktuelle bruken, uten at dette får betydning for om arealet måles og oppgis i tilstandsrapporten. Når arealet måles tas det ikke hensyn til om arealet er lovlig oppført eller om bruken er lovlig, bruksendringer, lysforhold eller andre sikkerhetsmangler.
- Eiendommens markedsverdi kan ikke baseres på en rent matematisk beregning i forhold til antall kvadratmeter opplyst i rapporten. Opplysninger om areal kan altså ikke alene benyttes for beregning av eiendommens verdi.

• Rom som ligger utenfor boenheten, men som eier har påvist og/eller opplyst at tilhører boenheten, er oppmålt og inkludert i BRA-e. Det er ikke fremvist dokumentasjon på at rommet tilhører boenheten, med mindre dette er angitt særskilt. Rom utenfor boenheten kan omdisponeres av borettslaget/sameiet og dette kan påvirke boligens BRA. Vær oppmerksom på at NS 3940:2023 og eierseksjonsloven har ulik definisjon av fellesareal. Ved arealmåling gjelder NS 3940:2023 som definerer fellesareal slik: "Delen av bygning som brukes av to eller flere bruksenheter eller til bygningens forvaltning, drift eller vedlikehold.

• I en overgangsperiode skal rapporter som benyttes i boligomsetningen eller dersom det er en del av oppdraget også opplyse om fordelingen mellom P-ROM og S-ROM med utgangspunkt i definisjonene som fremkommer av veiledningen til Norsk Standard 3940 Areal- og volum-beregninger av bygninger fra 2012. Fordelingen mellom P-ROM og S-ROM er basert på veiledningen og bygningssakkyndiges eget skjønn. P-ROM er måleverdige rom som benyttes til kort eller langt opphold. S-ROM er måleverdige rom som benyttes til lagring, og tekniske rom. Bruken av et rom på befaringstidspunktet har betydning for om rommet defineres som P-ROM eller S-ROM. Dette betyr at rommet både kan være i strid med teknisk forskrift og mangle godkjenning i kommunen for den aktuelle bruken, uten at dette vil få betydning for valg av arealkategori.

• Se øvrig informasjon om areal i rapporten, Norsk Standard 3940 (2012 og 2023) og veiledningen til disse.

PERSONVERN

iVerdi AS, bygningssakkyndig og takstforetaket behandler personopplysninger som bygningssakkyndig trenger for å kunne utarbeide rapporten. Personvernerklæring med informasjon om bruk av personopplysninger og dine rettigheter finner du her [Personvernerklæring - iVerdi](#)

DELING AV PERSONOPPLYSNINGER FOR TRYGGERE BOLIGHANDEL OG MULIG RESERVASJON

Norsk takst og deres samarbeidspartnere benytter personopplysninger fra rapporten for analyse- og statistikkformål, samt utvikling og drift av produkter og tjenester for takstbransjen og andre aktører i bolig-omsetningen. Les mer om dette og hvordan du kan reservere deg på <https://www.norsktakst.no/norsk/om-norsk-takst/personvernerklæring/reservasjon/>

Vendu lager en boliganalyse basert på opplysninger fra rapporten. Les mer om dette og hvordan du kan reservere deg her: <https://samtykke.vendu.no/SY5512>

KLAGEORDNING FOR FORBRUKERE

Er du som forbruker misfornøyd med bygningssakkyndiges arbeid eller opptreden ved taksering av bolig eller fritidshus, se www.takstklagenemd.no for mer informasjon

EGENERKLÆRINGSSKJEMA

Til orientering vil dette skjema være en del av salgsoppgaven

Meglerfirma	
Aktiv EM Valdres	
Oppdragsnr.	
1201240108	
Selger 1 navn	Selger 2 navn
Iselin Kanutte Gunderrud	Knut Vikne
Gateadresse	
Lehøvdvegen 99	
Poststed	Postnr
RØN	2960
Er det dødsbo?	
<input checked="" type="checkbox"/> Nei <input type="checkbox"/> Ja	
Avdødes navn	
Er det salg ved fullmakt?	
<input checked="" type="checkbox"/> Nei <input type="checkbox"/> Ja	
Hjemmelshavers navn	
Har du kjennskap til eiendommen?	
<input type="checkbox"/> Nei <input checked="" type="checkbox"/> Ja	
Når kjøpte du boligen?	
År	2021
Hvor lenge har du eid boligen?	
Antall år	3
Antall måneder	3
Har du bodd i boligen siste 12 måneder?	
<input type="checkbox"/> Nei <input type="checkbox"/> Ja	
I hvilket forsikringselskap har du tegnet villa/husforsikring?	
Forsikringselskap	Tryg
Polise/avtalnr.	6417063

Document reference: 1201240108

Spørsmål for alle typer eiendommer

- 1 Kjenner du til om det er/har vært feil tilknyttet våtrommene, f.eks. sprekker, lekkasje, råte, lukt eller soppkader?
- Nei Ja

Initialer selger: IKG, KV

1

- 2 Kjenner du til om det er utført arbeid på bad/våtrom?
Svar
- 3 Kjenner du til om det er/har vært tilbakeslag av avløpsvann i sluk eller lignende?
 Nei Ja
- 4 Kjenner du til feil eller om har vært utført arbeid/kontroll på vann/avløp?
Svar
- 5 Kjenner du til om det er/har vært problemer med drenering, fuktinnslag, øvrig fukt eller fuktmerker i underetasje/kjeller?
 Nei Ja
- 6 Kjenner du til om det er/har vært utettheter i terrasse/garasje/tak/fasade?
 Nei Ja
- 7 Kjenner du til om det er/har vært problemer med ildsted/skorstein/pipe f.eks. dårlig trekk, sprekker, pålegg, fyringsforbud eller lignende?
 Nei Ja
- 8 Kjenner du til om det er/har vært f.eks. sprekker i mur, skjeve gulv eller lignende?
 Nei Ja
Beskrivelse
- 9 Kjenner du til om det er/har vært sopp/råteskader/insekter/skadedyr på eiendommen som rotter, mus, maur eller lignende?
 Nei Ja
Beskrivelse
- 10 Kjenner du til om det er/har vært skjeggkre i boligen?
 Nei Ja
- 11 Kjenner du til om det er/har vært utført arbeid på el-anlegget eller andre installasjoner (f.eks. oljetank, sentralfyr, ventilasjon)?
Svar
Beskrivelse
Arbeid utført av
- 11.1 Foreligger det samsvarserklæring (i henhold til forskrift om elektriske lavspenningsanlegg)?
 Nei Ja
- 12 Kjenner du til om det er utført kontroll av el-anlegget og/eller andre installasjoner (f.eks. oljetank, sentralfyr, ventilasjon)?
 Nei Ja
- 13 Har du ladeanlegg/ladeboks for elbil i dag?
 Nei Ja
- 14 Kjenner du til om ufaglærte har utført arbeid som normalt bør utføres av faglærte, utover det som er nevnt tidligere (f.eks. drenering, murerarbeid, tømmerarbeid etc)?
 Nei Ja
- 15 Er det nedgravd oljetank på eiendommen?
 Nei Ja
- 16 Kjenner du til om det har vært utført arbeid på terrasse/garasje/tak/fasade?
Svar
Beskrivelse
- 17 Selges eiendommen med utleiedel, leilighet, hybel eller tilsvarende?
 Nei Ja

18 Kjenner du til om det er innredet/bruksendret/bygget ut i kjeller eller loft eller andre deler av boligen?

Nei Ja

Beskrivelse

Forrige eier bygget ut hytta i 2011

18.1 Er innredning/utbyggingen godkjent hos bygningsmyndighetene?

Nei Ja

Beskrivelse

Jeg regner med at dette er i orden siden jeg har fått ferdigattest på hytta 04.05.2021

19 Kjenner du til forslag eller vedtatte reguleringsplaner, andre planer, nabovarsel eller offentlige vedtak som kan medføre endringer i bruken av eiendommen eller av dens omgivelser?

Nei Ja

Beskrivelse

ubebygde hyttetomter rundt hytta

20 Kjenner du til om det foreligger påbud/heftelser/krav/manglende tillatelser vedrørende eiendommen?

Nei Ja

21 Er det foretatt radonmåling?

Nei Ja

22 Kjenner du til manglende brukstillatelse eller ferdigattest?

Nei Ja

23 Kjenner du til om det foreligger skaderapporter/ tilstandsvurderinger eller utførte målinger?

Nei Ja

24 Er det andre forhold av betydning ved eiendommen som kan være relevant for kjøper å vite om (f.eks. rasfare, tinglyste forhold eller private avtaler)?

Nei Ja

Document reference: 1201240108

Tilleggs kommentar

Jeg bekrefter at opplysningene er gitt etter beste skjønn. Jeg er kjent med at dersom jeg har gitt ufullstendige, uriktige eller misvisende opplysninger om eiendommen, vil forsikringsselskapet kunne søke hel eller delvis regress for sine utbetalinger eller redusere sitt ansvar helt eller delvis, jfr. vilkår for boligselgerforsikring punkt 7.1 og forsikringsavtaleloven kapittel 4.

Jeg er orientert om mitt mulige ansvar som selger etter avhendingsloven, eventuelt etter kjøpsloven (aksjeboliger), og om forsikringsgiver sitt boligselgerforsikringstilbud.

Jeg er klar over at avtale om forsikring er bindende. Jeg er også klar over at premietilbudet først kan påberopes når boligen er solgt (budaksept). Premietilbudet som er gitt av megler er bindende for forsikringsgiver i 6 – seks – måneder fra oppdragsinngåelse med megler.

Etter dette vil premien og forsikringsvilkårene kunne justeres. Når premietilbudet ikke lenger er bindende for forsikringsselskapet må egenerklæringsskjemaet signeres på nytt og eventuelle endringer påføres. Det vil da være forsikringspremien og forsikringsvilkårene på ny signeringsdato som legges til grunn.

Det kan ikke tegnes boligselgerforsikring ved følgende salg:

- mellom ektefeller eller slektninger i rett oppstigende eller nedstigenede linje, søsken, eller
- mellom personer som bor eller har bodd på boligeiendommen og/eller
- når salget skjer som ledd i sikredes næringsvirksomhet/er en næringsseiendom
- etter at boligeiendommen er lagt ut for salg.
- ved salg av helårs- og fritidsbolig er det krav til at det foreligger tilstandsrapport i henhold til Forskrift til avhendingslova (tryggere bolighandel).

Forsikringsselskapet kan ved skriftlig samtykke akseptere tegning av forsikring også i ovennevnte tilfeller.

Dersom forsikringsselskapet ikke har gitt skriftlig samtykke, kan erstatningen bortfalle.

Ved oppgjørsoppdrag trer forsikringen i kraft når kontrakten er signert av begge parter, begrenset til siste 12 måneder før overtakelse.

Forøvrig oppfordrer selger potensielle kjøpere til å undersøke eiendommen grundig, jf avhendingsloven § 3-10 og kjøpsloven § 20 (aksjeboliger).

Gyldig forsikring forutsetter at det for helårs- og fritidsbolig foreligger tilstandsrapport som er i henhold til Forskrift til avhendingslova (tryggere bolighandel).

- Jeg ønsker boligselgerforsikring, og bekrefter å ha mottatt og lest forsikringsvilkårene og informasjonsbrosjyre til selger i forbindelse med kjøp av boligselgerforsikring. Forsikringen trer i kraft på det tidspunkt det foreligger en budaksept mellom partene, begrenset til tolv måneder før overtakelse. Ved oppgjørsoppdrag trer forsikringen i kraft når kontrakten er signert av begge parter, begrenset til siste 12 måneder før overtakelse. Jeg bekrefter med dette at eiendommen ikke er en næringsseiendom, at den ikke selges som ledd i næringsvirksomhet eller mellom ektefeller eller slektninger i rett oppstigende eller nedstigende linje, søsken, eller mellom personer som bor eller har bodd på boligeiendommen. Gyldig forsikring forutsetter at det for helårs- og fritidsbolig foreligger tilstandsrapport som er i henhold til Forskrift til avhendingslova (tryggere bolighandel). Forsikringen er ugyldig dersom den tegnes i strid med forsikringsvilkårene. Jeg er innforstått med at eiendomsmegleren ikke har fullmakt til å gjøre unntak fra ovennevnte begrensninger. Jeg er oppmerksom på at 8% av total forsikringskostnader honorar til Söderberg & Partners.
- Jeg ønsker ikke boligselgerforsikring, men megler har tilbudt meg å kjøpe slik forsikring.
- Jeg kan ikke kjøpe boligselgerforsikring ihht vilkår.

NAME OF SIGNER	IDENTIFIER	TIME	ELECTRONIC ID
Iselin Kanutte Gunderrud	836ac1bfc3fa42399cf6ddf3 3c917d795ecaed50	28.01.2025 16:37:15 UTC	Signer authenticated by Nets One time code

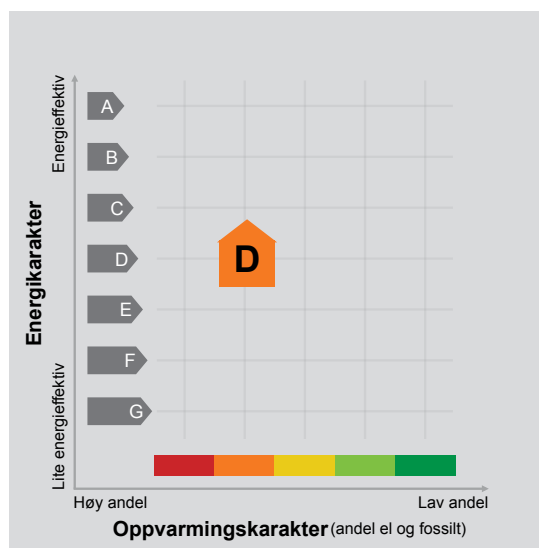
NAME OF SIGNER	IDENTIFIER	TIME	ELECTRONIC ID
Knut Vikne	5f135968d062c667c176c38 c9415f8743b43cce5	28.01.2025 16:34:14 UTC	Signer authenticated by Nets One time code

Document reference: 1201240108

- This is a PDF document digitally signed by Nets' E-Signing service.
- The document's integrity is protected by signing and sealing the contents with a certificate issued to Nets by a third party. Validating the signature confirms that the contents have not been modified since the time of signing.
- For more information about document formats, see <https://www.nets.eu/developer>

ENERGIATTEST

Adresse	Lehøvdvegen 99
Postnummer	2960
Sted	RØN
Kommunenavn	Vestre Slidre
Gårdsnummer	58
Bruksnummer	123
Seksjonsnummer	—
Andelsnummer	—
Festenummer	—
Bygningsnummer	15425083
Bruksenhetsnummer	H0101
Merkenummer	Energiattest-2024-4551
Dato	05.08.2024



Energimerket angir boligens energistandard. Energimerket består av en energikarakter og en oppvarmingskarakter, se i figuren. Energimerket symboliseres med et hus, hvor fargen viser oppvarmingskarakter, og bokstaven viser energikarakter.

Energikarakteren angir hvor energieffektiv boligen er, inkludert oppvarmingsanlegget. Energikarakteren er beregnet ut fra den typiske energibruken for boligtypen. Beregningene er gjort ut fra normal bruk ved et gjennomsnittlig klima. Det er boligens energimessige standard og ikke bruken som bestemmer energikarakteren. A betyr at boligen er energieffektiv, mens G betyr at

boligen er lite energieffektiv. En bolig bygget etter byggeforskriftene vedtatt i 2010 vil normalt få C.

Oppvarmingskarakteren forteller hvor stor andel av oppvarmingsbehovet (romoppvarming og varmtvann) som dekkes av elektrisitet, olje eller gass. Grønn farge betyr lav andel el, olje og gass, mens rød farge betyr høy andel el, olje og gass. Oppvarmingskarakteren skal stimulere til økt bruk av varmepumper, solenergi, biobrensel og fjernvarme.

Om bakgrunnen for beregningene, se www.energimerking.no.

Målt energibruk

Brukeren har valgt å ikke oppgi målt energibruk.

Hvordan boligen benyttes har betydning for energibehovet

Energi behovet påvirkes av hvordan man benytter boligen, og kan forklare avvik mellom beregnet og målt energibruk. Gode energivaner bidrar til at energibehovet reduseres. Energiforbruket kan også bli lavere enn normalt dersom:

- deler av boligen ikke er i bruk,
- færre personer enn det som regnes som normalt bruker boligen, eller
- den ikke brukes hele året.

Gode energivaner

Ved å følge enkle tips kan du redusere ditt energibehov, men dette vil ikke påvirke boligens energimerke.

Energimerkingen kan kun endres gjennom fysiske endringer på boligen.

Tips 1: Følg med på energibruken i boligen

Tips 2: Luft kort og effektivt

Tips 3: Redusér innnetemperaturen

Tips 4: Bruk varmtvann fornuftig

Mulige forbedringer for boligens energistandard

Ut fra opplysningene som er oppgitt om boligen, anbefales følgende energieffektiviserende tiltak. Dette er tiltak som kan gi bygningen et bedre energimerke.

Noen av tiltakene kan i tillegg være svært lønnsomme. Tiltakene bør spesielt vurderes ved modernisering av bygningen eller utskifting av teknisk utstyr.

Tiltaksliste (For full beskrivelse av tiltakene, se Tiltaksliste - vedlegg 1)

- Slå el.apparater helt av
- Følg med på energibruken i boligen

- Skifte til sparepærer på utebelysning
- Slå av lyset og bruk sparepærer

Det tas forbehold om at tiltakene er foreslått ut fra de opplysninger som er gitt om boligen. Fagfolk bør derfor kontaktes for å vurdere tiltakene nærmere. Eventuell gjennomføring av tiltak må skje i samsvar

med gjeldende lovverk, og det må tas hensyn til krav til godt inn klima og forebygging av fuktskader og andre byggskader.

Boligdata som er grunnlag for energimerket

Energimerket og andre data i denne attesten er beregnet ut fra opplysninger som er gitt av boligeier da attesten ble registrert. Nedenfor er en oversikt over oppgitte opplysninger, som boligeier er ansvarlig for.

Der opplysninger ikke er oppgitt, brukes typiske standardverdier for den aktuelle bygningstypen. For mer informasjon om beregninger, se www.energimerking.no/beregninger.

Bygningskategori:	Småhus
Bygningstype:	Fritidsbolig
Byggeår	1999
Bygningsmateriale:	Tre
BRA:	66
Ant. etg. med oppv. BRA:	1
Detaljert vegger:	Nei
Detaljert vindu:	Nei

Teknisk installasjon

Oppvarming:	Elektrisk Ved
Ventilasjon	Naturlig ventilasjon

Om grunnlaget for energiattesten

Oppgitte opplysninger om boligen kan finnes ved å gå inn på www.energimerking.no, og logge inn via ID-porten/Altinn. På siden "Eiendommer" kan du søke opp bygninger og hente fram energiattester som er laget tidligere. For å se detaljer for en bolig hvor det er brukt detaljert registrering må du velge "Gjenbruk"

av aktuell attest under Offisielle energiattester i skjermbildet "Valgt eiendom". Boligeier er ansvarlig for at det blir brukt riktige opplysninger. Eventuelle gale opplysninger må derfor tas opp med selger eller utleier da dette kan ha betydning for prisfastsettelsen.

Det kan når som helst lage en ny energiattest.

Om energimerkeordningen

Enova er ansvarlig for energimerkeordningen. Energimerket beregnes på grunnlag av oppgitte opplysninger om boligen. For informasjon som ikke er oppgitt, brukes typiske standardverdier for den aktuelle bygningstypen fra tidsperioden den ble bygd i. Beregningsmetodene for energikarakteren baserer seg på NS 3031 (www.energimerking.no/NS3031).

Spørsmål om energiattesten, energimerkeordningen eller gjennomføring av energieffektivisering og tilskuddsordninger kan rettes til Enova Svarer på tlf. 24 24 08 95 eller svarer@enova.no.

Plikten til energimerking er beskrevet i energimerkeforskriften (bygninger).

Nærmere opplysninger om energimerkeordningen kan du finne på www.energimerking.no.

For ytterligere råd og veiledning om effektiv energibruk, vennligst se www.enova.no/hjemme eller ring Enova svarer på tlf. **24 24 08 95**.



Tiltaksliste: Vedlegg til energiattesten

Attesten gjelder for følgende eiendom (Vedlegg 1)

Adresse: Lehøvdvegen 99
Postnummer: 2960
Sted: RØN
Kommune: Vestre Slidre
Bolignummer: H0101
Dato: 05.08.2024 17:44:33
Energimerkenummer: Energiattest-2024-4551

Kommunennummer: 3452
Gårdsnummer: 58
Bruksnummer: 123
Seksjonsnummer: 0
Festenummer: 0
Bygningsnummer: 15425083

Brukertiltak

Tiltak 1: Slå el.apparater helt av

Elektriske apparater som har stand-by modus trekker strøm selv når de ikke er i bruk, og må derfor slås helt av.

Tiltak 2: Følg med på energibruken i boligen

Gjør det til en vane å følge med energiforbruket. Les av måleren månedlig eller oftere for å være bevisst energibruken. Ca halvparten av boligens energibruk går til oppvarming.

Tiltak 3: Slå av lyset og bruk sparepærer

Slå av lys i rom som ikke er i bruk. Utnytt dagslyset. Bruk sparepærer, spesielt til utelys og rom som er kalde eller bare delvis oppvarmet.

Tiltak 4: Fyr riktig med ved

Bruk tørr ved, god trekk, og legg ikke i for mye av gangen. Fyring i åpen peis er mest for kosens skyld. Hold spjeldet lukket når ovnen/peisen ikke er i bruk.

Tiltak 5: Velg hvitevarer med lavt forbruk

Når du skal kjøpe nye hvitevarer så velg et produkt med lavt strømförbruk. Produktene deles inn i energiklasser fra A til G, hvor A er det minst energikrevende. Mange produsenter tilbyr nå varer som går ekstra langt i å være energieffektive. A+ og det enda bedre A++ er merkinger som har kommet for å skille de gode fra de ekstra gode produktene.

Tiltak 6: Vask med fulle maskiner

Fyll opp vaske- og oppvaskmaskinen før bruk. De fleste maskiner bruker like mye energi enten de er fulle eller ikke.

Tiltak 7: Redusér innetemperaturen

Ha en moderat innetemperatur, for hver grad temperatursenkning reduseres oppvarmingsbehovet med 5 %. Mennesker er også varmekilder; jo flere gjester – desto større grunn til å dempe varmen. Ha lavere temperatur i rom som brukes sjelden eller bare deler av døgnet. Montér tetningslister rundt trekkfulle vinduer og dører (kan sjekkes ved bruk av myggspiral/røyk eller stearinlys). Sett ikke møbler foran varmeovner, det hindrer varmen i å sirkulere. Trekk for gardiner og persiennner om kvelden, det reduserer varmetap gjennom vinduene.

Tiltak 8: Spar strøm på kjøkkenet

Ikke la vannet renne når du vasker opp eller skyller. Bruk kjeler med plan bunn som passer til platen, bruk lokk, kok ikke opp mer vann enn nødvendig og slå ned varmen når det har begynt å koke. Slå av kjøkkenventilatoren når det ikke lenger er behov. Bruk av microbølgeovn til mindre mengder mat er langt mer energisparende enn komfyren. Tin frossenmat i kjøleskapet. Kjøl - og frys skal avrimes ved behov for å hindre unødvendig energibruk og for høy temperatur inne i skapet / boksen (nye kjølekap har ofte automatisk avriming). Fjern støv på kjøleribber og kompressor på baksiden. Slå av kaffetraker når kaffen er ferdig traktet og bruk termos. Oppvaskmaskinen har innebygde varmeelementer for oppvarming av vann og skal kobles til kaldvannet, kobles den til varmtvannet øker energibruken med 20 - 40 % samtidig som enkelte vaske - og skylleprosesser foregår i feil temperatur.

Tiltak 9: Luft kort og effektivt

Ikke la vinduer stå på gløtt over lengre tid. Luft heller kort og effektivt, da får du raskt skifta lufta i rommet og du unngår nedkjøling av gulv, tak og vegger.

Tiltak 10: Tiltak utendørs

Monter urbryter (koblingsur) på motorvarmeren slik at den ikke står på mer enn nødvendig. Skift til sparepærer. Sparepærer på 5, 7, 11, 15, og 20 W tilsvarer glødelamper på henholdsvis 25, 40, 60, 75 og 100 W, og de varer dessuten lenger, 8.000-15.000 timer mot 1.000-2.500 timer for glødelamper. Det kan monteres fotocelle på utebelysningen slik at det automatisk går av/på etter dagslyset/mørket. Eller det kan monteres bevegelsessensor slik at lyset kun går på ved bevegelse og slås av automatisk etter forhåndsinnstilt tid. For snøsmelteanlegg som kun er manuelt styrt av/på eller ift. lufttemperatur kan det installeres automatikk slik at snøsmelteanlegget både er temperatur- og nedbørsstyrt dvs. når det registreres nedbør og kulde samtidig.

Tiltak 11: Bruk varmtvann fornuftig

Bytt til sparedusj hvis du ikke har. For å finne ut om du bør bytte til sparedusj eller allerede har sparedusj kan du ta tiden på fylling av ei vaskebøtte; nye sparedusjer har et forbruk på kun 9 liter per minutt. Ta dusj i stedet for karbad. Skift pakning på dryppende kraner. Dersom varmtvannsberederen har nok kapasitet kan temperaturen i berederen reduseres til 70gr.

Tiltak utendørs

Tiltak 12: Skifte til sparepærer på utebelysning

Sparepærer på 5, 7, 11, 15, og 20 W tilsvarer glødelamper på henholdsvis 25, 40, 60, 75 og 100 W. Sparepærer gir like mye lys som vanlige glødelamper, men bruker bare rundt 20% av energien. De varer dessuten lenger, 8.000-15.000 timer mot 1.000 - 2.500 timer for glødelamper.

Tiltak 13: Montere automatikk på utebelysning

Det kan monteres fotocelle på utebelysningen slik at det automatisk går av/på etter dagslyset/mørket. Eller det kan monteres bevegelsessensor slik at lyset kun går på ved bevegelse og slås av automatisk etter forhåndsinnstilt tid.

Tiltak 14: Termostat- og nedbørsstyring av snøsmelteanlegg

Snøsmelteanlegget er kun manuelt styrt, eller styres kun etter lufttemperatur. Det installeres automatikk slik at snøsmelteanlegget både er temperatur- og nedbørsstyrt. Det kan være i form av en temperatur- og snøføler i bakken, med temperatur- og fuktføler i luften. Snøsmelteanlegget aktiveres kun ved behov dvs. når det registreres nedbør og kulde samtidig.

Tiltak 15: Montere urbryter på motorvarmer

Det monteres urbryter (koblingsur) på motorvarmeren slik at den ikke står på mer enn nødvendig.

Tiltak på elektriske anlegg

Tiltak 16: Tidsstyring av panelovner

Elektriske varmeovner er utstyrt med termostat men har ikke automatikk for tidsstyring / nattsenkning av temperaturen. Dersom ovnene er meget gamle kan det vurderes en utskiftning til nye ovner med termostat- og tidsstyring, eller det ettermonteres spareplugg eller automatikk for tidsstyring på eksisterende ovn. Dersom mange ovner skiftes ut bør det vurderes et system hvor temperatur og tidsinnstillinger i ulike rom i boligen styres fra en sentral enhet.

Tiltak 17: Temperatur- og tidsstyring av panelovner

Evt. eldre elektriske varmeovner uten termostat skiftes ut med nye termostatregulerte ovner med tidsstyring, eller det ettermonteres termostat / spareplugg på eksisterende ovn. Dersom mange ovner skiftes ut bør det vurderes et system hvor temperatur og tidsinnstillinger i ulike rom i boligen styres fra en sentral enhet.

Bygningsmessige tiltak

Tiltak 18: Montering tetningslister

Luftlekkasjer mellom karm og ramme på vinduer og mellom karm og dørblad kan reduseres ved montering av tetningslister. Lister i silikon- eller EPDM-gummi gir beste resultat.

Statens kartverk

Postboks 600 Sentrum

3507 Hønefoss

Slidre 18.2.21

Vegrett til Lehovdvegen [redacted] 99, gnr 58 og bnr. [redacted] 123 i

Vestre Slidre kommune.

Vegrett over gnr 58, bnr 4 i Vestre Slidre kommune inn til hver enkelt eiendom skal bestå.

Vennlig hilsen



Arne Kolbjørnshus

f. nr. 05.06.68

Vestsidevegen 1299

2960 Røn

Oddrun S. Strand

ODDRUN S. STRAND

F.nr. 090144

Verketon. 6A, 1730ISE





Reguleringsplankart

Eigedom: 58/123
Adresse: Lehovdvegen 99
Dato: 05.08.2024
Målestokk: 1:1000



UTM-32

Vestre Slidre kommune



©Norkart 2024

- 1) Det vert teke atterhald om at det kan førekomme feil eller manglar i kartet.
- 2) Ved utskrift av PDF-fil kan målestokk bli unøyaktig.
- 3) Kommuneplanen er laga for små målestokkar og kan vere unøyaktig dersom ein zoomer mykje inn.



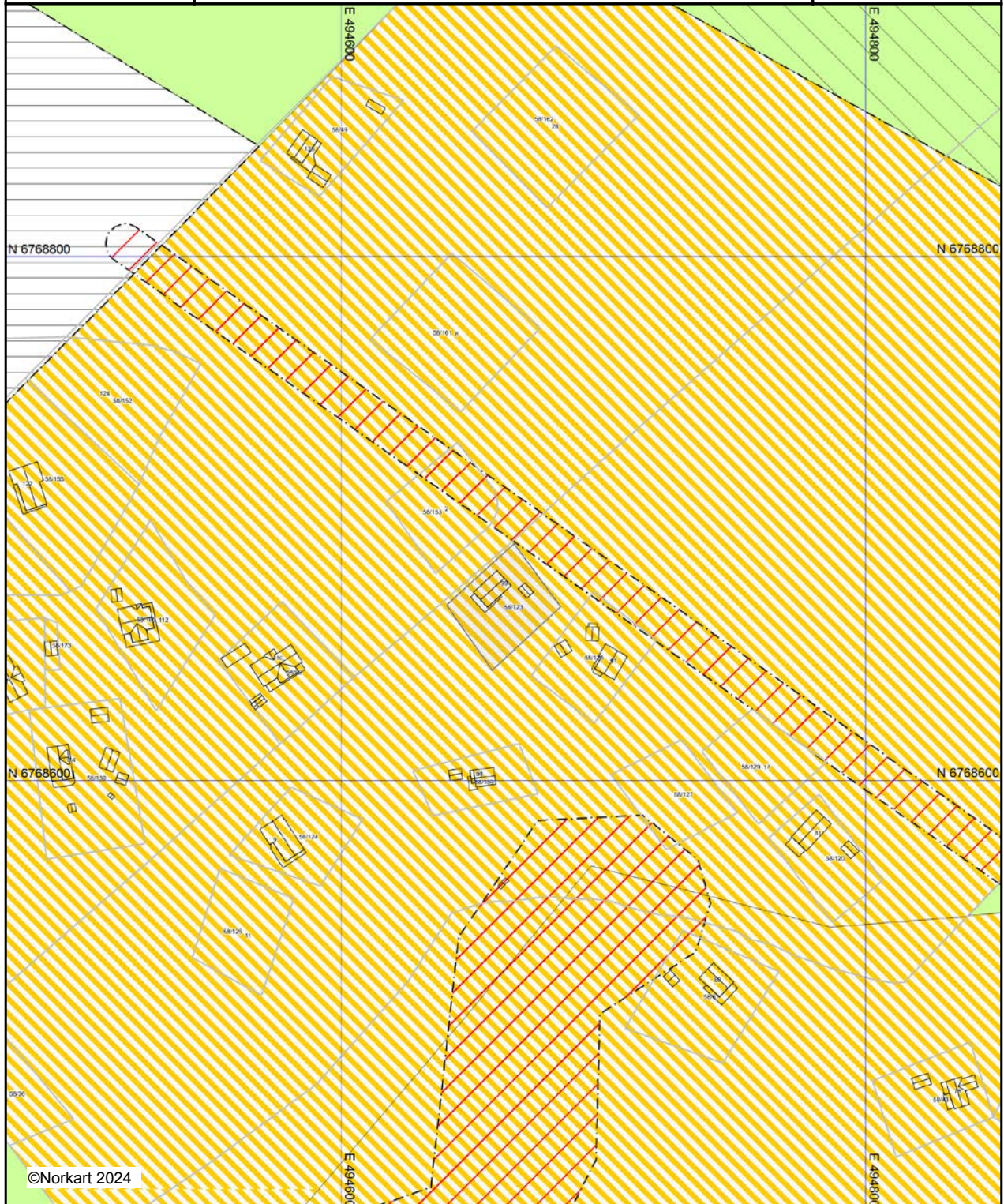
Kommuneplankart

Eigedom: 58/123
Adresse: Leihøvdvegen 99
Dato: 05.08.2024
Målestokk: 1:2000

Vestre Slidre kommune



UTM-32



- 1) Det vert teke atterhald om at det kan førekome feil eller manglar i kartet.
- 2) Ved utskrift av PDF-fil kan målestokk bli unøyaktig.
- 3) Kommuneplanen er laga for små målestokkar og kan vere unøyaktig dersom ein zoomer mykje inn.

Reguleringsbestemmelser for Lehøvd Sør, 0543R057

I samsvar med med § 25 i Plan- og bygningslova (PBL) blir området som vist på reguleringskartet regulert til fylgjande reguleringsformål:

PBL §25.1	Byggeområde	Eks. og nye fritidsbustader Trafo
PBL §25.2	Landbruksområde	Område for jordbruk og skogbruk
PBL §25.6	Spesialområde	Private veger/ parkering Vern Brønn

1. BYGGEOMRÅDE

Eks. og nye fritidsbustader

- På område regulert til byggeområde for eks. og nye fritidsbustader kan det på kvar enkelt tomt ikkje oppførast fleire enn tre bygg med ei samla byggeflate på inntil 196 m² T-BRA inkludert parkering. Desse kan bestå av hovedhytte inntil 120 m² T-BRA, anneks maks. 30 m² T-BRA og uthus maks. 20 m² T-BRA. Bygningane skal i størst mogleg grad være plassert i tunform med ein innbyrdes avstand på inntil 10 meter. Inn i T-BRA skal ein også rekne 36 m² til parkeringsareal på tomt.
- Framtidig oppdeling av tomtene er ikkje tillate. Reguleringsplanen viser regulerte tomtegrenser Det kan berre etablerast ei brukseining på kvar godkjend tomt.
- Byggesøknad skal vedleggjast målsett situasjonskart over tomta i målestokk 1:1000 eller større, der eksisterande og planlagde bygg er teikna inn. I byggesøknaden skal eksisterande og nytt terreng visast på snitt- og fasadeteikningar. Hytta skal plasseras/tilpassas terrenget slik at det vert ein balanse mellom skjering/fylling.
- Synleg grunnmur over terrengnivå skal ikkje ha større høgde enn 0,8 meter og mønehøgda skal ikkje overstige 5,8 meter over gjennomsnittleg planert terrengnivå. Tomtene T1-T4 og T8,T12 samt T16 skal ha maksimal mønehøgda over gjennomsnittleg planert terrengnivå ikkje overstige 5,0 m.
- Alle bygg skal ha mørke, matte farger og være av tre, stein eller anna naturmateriale. Det skal brukast tre, torv, skifer eller shingel med grå skifertilsetjing tilsvarande Valdreshingel på tak.
- Bygningar skal ha saltak med takvinkel mellom 22 og 34 grader. Hovudmøneretning på hovudhytta skal være parallelt med terrengkotene.
- Oppføring av gjerde er ikkje tillatt, med unntak av inntil 500 m² inkludert hytta. Gjerde skal ikkje oppførast nærare enn 2 meter frå tomtegrense. Gjerdet må ikkje utformast slik at det kan fungere som stengsel eller feller for bufe eller vilt.
 - Høgda av gjerdet skal ikkje overstige 1 m.
 - Gjerdet skal bestå av trevirke.Trådgjerde/piggtråd skal ikkje nyttast.
 - Eventuell grind skal vere utadslåande
 - Hytte eigaren er ansvarleg for at gjerdet vert halde vedlike.
- Omfattande terrenginngrep skal unngåast og eksisterande vegetasjon skal i størst mogeleg grad bevarast. Området skal haldast ryddigt.
- Eventuelle parabolantennar skal plasserast på vegg og ha tilnærma same farge som vegg.
- Etablering av flaggstenger og portalar er forbode på tomter som ikkje er frådelt pr. 01.01.2006.

- k. Alle kablar skal leggjast i jord.
- l. Det er ikkje anledning til å leggje inn vatn i bygningane utan at det på førehand er innhenta utsleppsløyve frå forureiningsmyndigheita/kommunen. Dersom det vert ført fram offentleg vann- og avløpsnett innafor planområdet, skal pbl § 67 nr 1 gjelde. Det vil si at unntak frå tilknytingsplikta dermed ikkje skal gjelde. §§65 og 66 i pbl skal gjelde fullt ut for også denne type bebyggelse.
- m. Området skal byggast ut med 400 V systemspenning.
- n. Det er tillatt med funksjonell inngangsbelysning. Ingen emmitterande (lysande) overflater skal synast. Lyskjelda skal avblendast nedover av ein reflektor eller av sjølve armaturen som då må bestå av eit opakt materiale (ikkje transparent).
Som styring av utelys skal ein bruke timer, ikkje bevegelsessensorar.
For belysning av anna enn funksjonell inngangsbelysning krevjast søknad om byggeløyve.
- o. Før iverksetting av tiltak etter reguleringsplan for Lehøvd Hyttegrend sørvest på tomtene 8 skal det gjerast arkeologisk utgraving av automatisk freda kulturminne som er rørt av planen. Det skal takast kontakt med Oppland fylkeskommune i god tid før tiltak gjennomføres, slik at omfanget av den arkeologiske utgravinga kan verte fastsett.

Serviceareal

- p. Innanfor areal regulert til serviceområde, kan det etablerast bygningar for kommersiell aktivitet som servering/ sal av detaljvarar og overnatting, som til dømes leilegheiter/ utleiehyttar og liknande. Det kan dessutan etablerast parkering i tilknytning til aktiviteten.
- q. Utnyttingsgraden for N1-N3 kan vere inntil BYA=50 % av tomta. Maksimal mønehøgde vert sett til maksimalt 7.0 meter over gjennomsnittleg planert terreng.
- r. Søknad om byggeløyve skal godkjennast av det faste utvalet for plansaker i Vestre Slidre kommune. Byggesøknaden skal innehalde teikningar av alle bygg som er planlagt innanfor området, samt at dei skal vise planlagt

2. LANDBRUKSOMRÅDE

- a. Innanfor formålsgrensa kan det fritt etablerast skiløyper, og eventuelt legge til rette for desse.

5. FAREOMRÅDE

- a. Området skal nyttast til oppføring av trafokiosk.
- b. Det er ikkje tillate å føre opp bygg innafor korridor avsett til fareområde, målt 6 meter frå ytre høgspenningline.

6. SPESIALOMRÅDE

Privat veg, parkeringsareal, brønn og verneområde, friluftsområde-skiløype

- a. Vegbreidda kan vere inntil 5,0 meter inkl. 0,25 m skulder på kvar side. Inngrep i terrenget utanfor reguleringsområdet er ikkje tillate: Vegskrånningar skal tilsåast straks vegarbeidet er avslutta.
- b. Innafor området markert som brønn, kan det etablerast brønn og gjerast tiltak som sikrar denne mot forureining. Dette kan til dømes vere overbygging, inngjerding og sikring med lite gjennomtrengelige masse.
- c. Innafor område avsett til vern, kan det ikkje gjerast tiltak utan at dette er lagt fram for kulturminnestyresmaktene i Oppland for godkjenning.

- d. I friluftsområda kan det opparbeidas skiløype med breidde inntil 6 meter i tillegg til terrenutslag av skråningar for skjeringar/fyllingar. Før godkjenning av løypetrase skal det leggjast fram skisser som viser profil, lengdesnitt samt terrenutslag.
- e. I spesialområde med føremål vern SB2 – SB5 ligg kolgroper frå jarnalder og mellomalder. Kolgropene er automatisk freda etter lov om kulturminne §§ 4b, 6 og 8. Alle tiltak i spesialområda skal leggjast fram for kulturminnestyresmaktene i Oppland fylkeskommune til godkjenning.
- f. Skiløypa gjennom SB4 kan ikkje planerast eller opparbeidast, men brukast vinterstid som skiløype. Alle tiltak i høvet til skiløypa skal leggjast fram for kulturminnestyresmaktene i Oppland fylkeskommune til godkjenning.
- g. I spesialområdet med føremål vern SB6 ligg eit jarnvinneanlegg, truleg frå mellomalderen, med fire kolgroper og slagghaug. Jarnvinneanlegget er automatisk freda etter lov om kulturminne §§ 4b, 6 og 8. Alle tiltak i spesialområda skal leggjast fram for kulturminnestyresmaktene i Oppland fylkeskommune til godkjenning.

Vass- og avløpsanlegg (VA1)

- h. Innan området er det oppført pumpehus for vassforsyning. Bygningen ligg innafør fareområde trafokiosk og skal oppfylle relevante branntekniske krav.

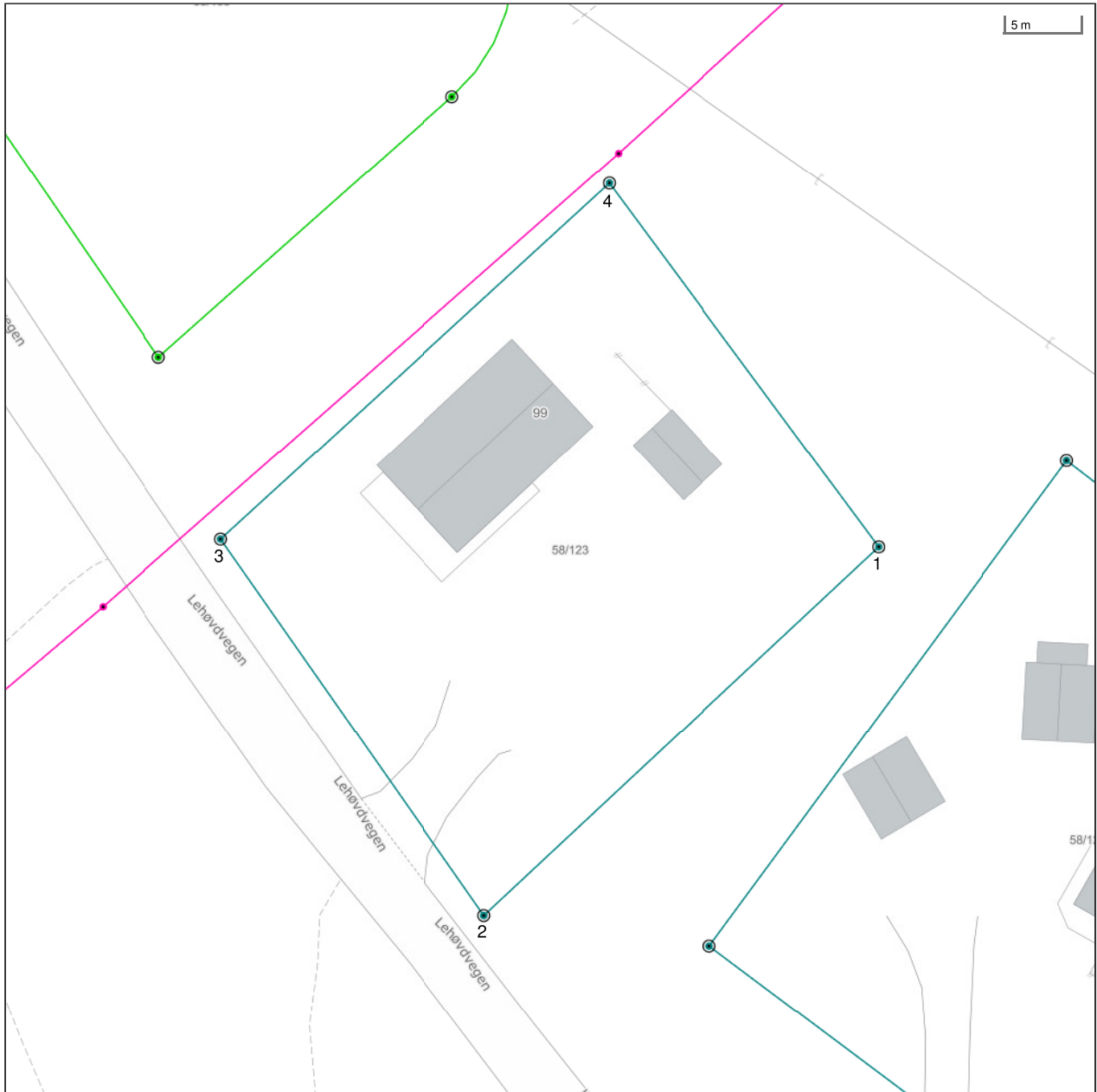
FELLESBESTEMMELSER

- a. Ekstra parkering for gjester skal skje på eigen tomt. For dei tomtene som ikkje har vinterbrøyt adkomst, skal parkering skje på regulerte parkeringsplassar. Lagring og plassering av bubilar og campingvogner er forbode.
- b. Som privetløsning skal det monterast biologisk klosett i hyttene, dersom ikkje anna løysing vert godkjent som ein del av utsleppsløyve.
- c. Den til einkvar tid gjeldande renovasjonsordning for Vestre Slidre kommune skal nyttast.
- d. Ingen tomter innafør eksisterande korridor for høgspenline kan fradelast eller bebyggast før høgspenlina er lagt i jordkabel.

RETNINGSLINER:

- b. Dersom det ved tiltak i marka blir funnet slike kulturminner som ikke er kjente, skal arbeidet stoppes i den grad det berører kulturminnene eller sikringssonen på 5 meter. Melding skal straks sendes kulturminnemyndighetene i Oppland fylkeskommune slik at myndigheten kan komme på befaring og avklare om tiltaket kan gjennomføres og eventuelt betingelsene for dette.

Eiendomskart for eiendom 3452 - 58/123//



Det tas forbehold om riktigheten eller fullstendigheten av opplysningene i dette dokumentet. Det kan ikke rettes krav som følge av at disse opplysningene benyttes som grunnlag for beslutninger.

- | | | | |
|--------------------------------|--|--------------------------------|-------------------------------------|
| ----- Eiendomsgromvistet | ----- Eiendomsgromvistet | ● Grensepunkt lite nøyaktig | ⊙ Grensepunkt - offentlig godkjent |
| - - - - - Hjelpelinje vegkant | ----- Eiendomsgrom mindre nøyaktig >200<=500 | ● Grensepunkt mindre nøyaktig | ⊙ Grensepunkt - bolt |
| Hjelpelinje fiktiv | ----- Eiendomsgrom mindre nøyaktig >30<=200 | ● Grensepunkt mindre nøyaktig | ⊗ Grensepunkt - kors |
| Hjelpelinje punktfeste | ----- Eiendomsgrom middels nøyaktig >10<=30 | ● Grensepunkt middels nøyaktig | ⊠ Grensepunkt - rør |
| - - - - - Hjelpelinje vannkant | ----- Eiendomsgrom nøyaktig <= 10 | ● Grensepunkt nøyaktig | ● Grensepunkt - hjelpepunkt / annet |
| | ----- Eiendomsgrom uvis nøyaktighet | | ● Grensepunkt - uten klassifisering |

Areal og koordinater for eiendommen

Areal	1 059,20 m ²	Arealmerknad			
Representasjonspunkt	Koordinatsystem	EUREF89 UTM Sone 32	Nord	6768665,83	Øst 494662,05

Grensepunkter						Grenselinjer (m)	
#	Nord	Øst	Nøyaktigh.	Nedsatt i	Grensepunkttype	Lengde	Radius
1	6768666,44	494683,81	13 cm	Jord (JO)	Off. godkjent grensemerke (51)	29,95	
2	6768642,08	494657,59	13 cm	Jord (JO)	Off. godkjent grensemerke (51)	35,79	
3	6768667,02	494640,16	13 cm	Jord (JO)	Off. godkjent grensemerke (51)	30,43	
4	6768690,5	494665,98	13 cm	Jord (JO)	Off. godkjent grensemerke (51)	34,90	



Vestre Slidre kommune

Adresse: Slidretun, Slidrevegen 16, 2966 Slidre

Telefon: 61345000

Utskriftsdato: 05.08.2024

Planopplysninger

EM §6-7 Oppdragstakerens undersøkelses- og opplysningsplikt

Kilde: Vestre Slidre kommune

Kommunenr.	3452	Gårdsnr.	58	Bruksnr.	123	Festenr.		Seksjonsnr.	
Adresse	Lehøvdvegen 99, 2960 RØN								

Opplysningene omfatter gjeldende planer og pågående planarbeid for eiendommen. Nærmere opplysninger om den enkelte plan med dokumenter, mindre endringer, etc finnes på internett, se lenker under. Oppgitte delarealer viser planinformasjon på eiendommen.

Det tas forbehold om riktigheten eller fullstendigheten av opplysningene i dette dokumentet. Det kan ikke rettes krav som følge av at disse opplysningene benyttes som grunnlag for beslutninger.

Plantyper med treff

Kommuneplaner

Reguleringsplaner

Plantyper uten treff

Kommuneplaner under arbeid

Kommunedelplaner under arbeid

Reguleringsplaner over bakken

Reguleringsplaner bunn

Bebyggelsesplaner

Bebyggelsesplaner under bakken

Kommunedelplaner

Reguleringsplaner under bakken

Reguleringsplaner under arbeid

Reguleringsplaner under arbeid i nærheten

Bebyggelsesplaner over bakken

Midlertidige forbud

Kommuneplaner

Besøk kommunens hjemmeside for mer informasjon.

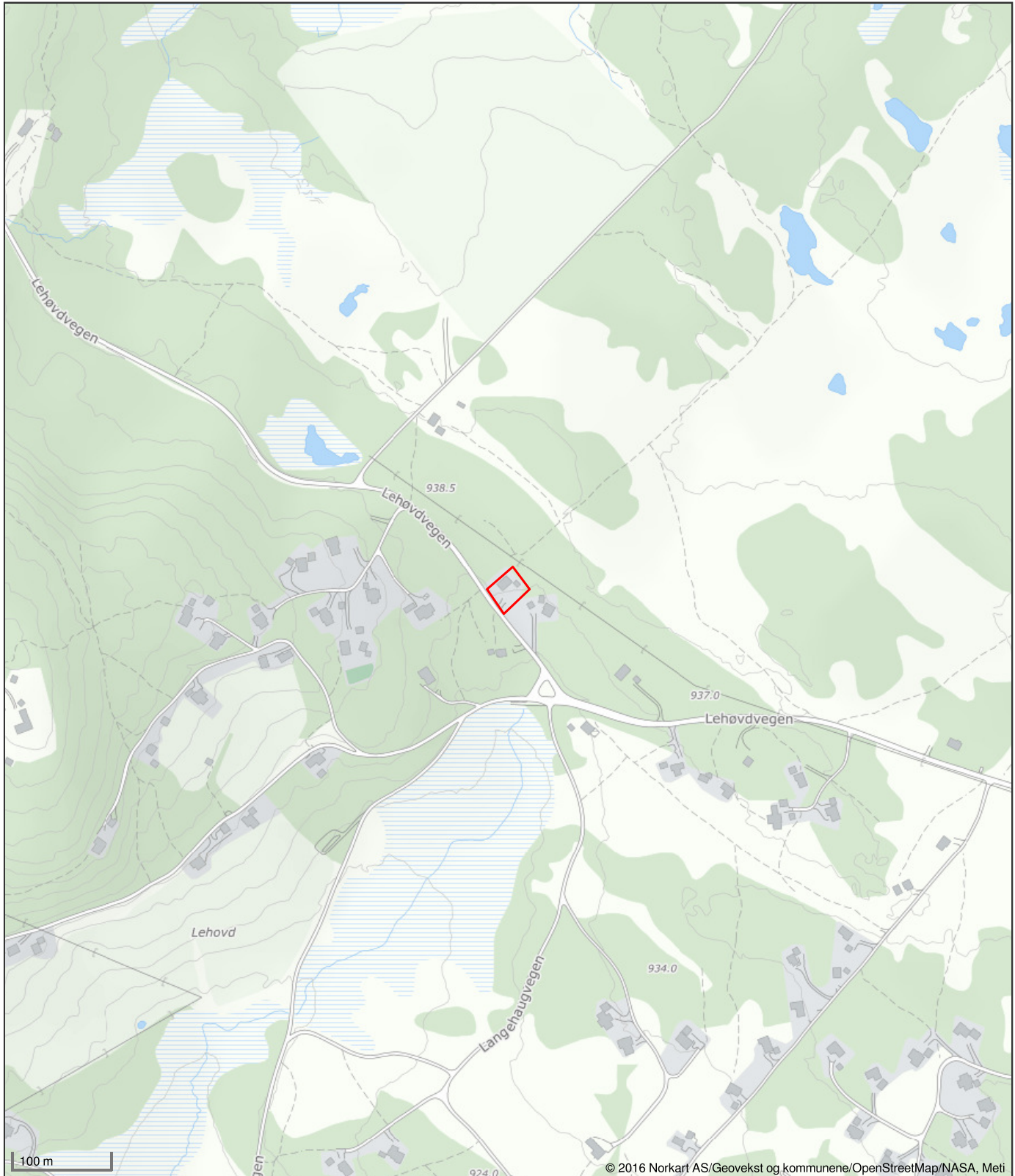
Id	0543K004
Navn	Kommuneplan 2022-2030
Plantype	Kommuneplanens arealdel
Status	Endelig vedtatt arealplan
Ikrafttredelse	24.02.2022
Bestemmelser	- https://www.arealplaner.no/3452/dokumenter/293/240627%20F%c3%b8resegner%20og%20retningslinjer.PDF
Delarealer	Delareal 1 059 m ² Arealbruk Kombinert bebyggelse og anleggsformål,Nåværende Områdenavn 0543R057

Reguleringsplaner

Besøk kommunens hjemmeside for mer informasjon.

Id	0543R057
Navn	Lehøvd sør

Oversiktskart for eiendom 3452 - 58/123//



Det tas forbehold om riktigheten eller fullstendigheten av opplysningene i dette dokumentet. Det kan ikke rettes krav som følge av at disse opplysningene benyttes som grunnlag for beslutninger.

Eiendom	3452 58/123		
Utskriftsdato	05.08.2024	Antall datasett	94

VIKTIG: Fravær av treff på et datasett betyr ikke nødvendigvis at området er fritatt for risiko, men at det ikke er gjort observasjoner av det aktuelle temaet i området, eller at området ikke er kartlagt. Treff på et datasett indikerer normalt at ytterligere undersøkelser er nødvendige.

Det tas forbehold om riktigheten eller fullstendigheten av opplysningene i dette dokumentet. Det kan ikke rettes krav som følge av at disse opplysningene benyttes som grunnlag for beslutninger.

7 Berørte datasett

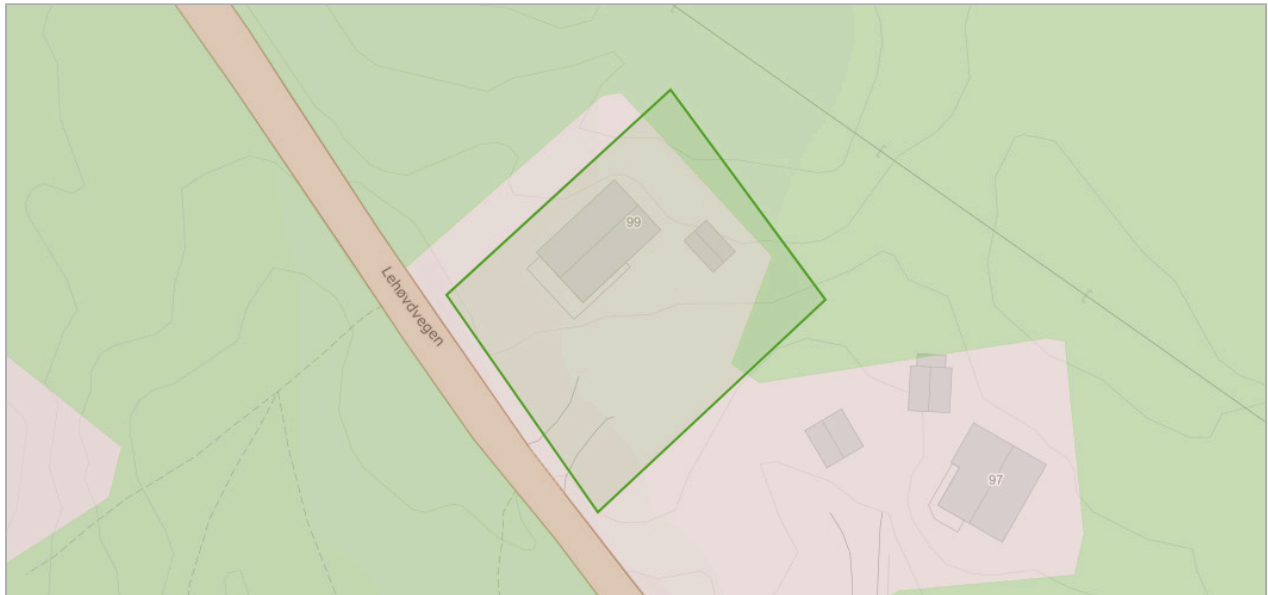
- ❗ FKB-AR5
- ❗ Naturtyper i Norge - landskap
- ❗ Radon
- ❗ Vernskog
- ❗ Løsmasser N50/N250
- ❗ Naturtyper NiN etter Miljødirektoratets instruks
- ❗ Vannkraft, Utbygd og ikke utbygd

87 Sjekkede, ikke berørte datasett

- ✔ 100-meter belte kyst
- ✔ Akvakulturlokaliteter
- ✔ Arter av nasjonal forvaltningsinteresse
- ✔ Byggeforbudssoner kraftledninger
- ✔ Dyrkbar jord
- ✔ FKB Tiltak
- ✔ FKB-bane
- ✔ Flomsoner
- ✔ Forurenset grunn
- ✔ Grus og pukk
- ✔ Hoved- og biled
- ✔ Inngrepssone naturrområder
- ✔ Jordsmonn - Jordkvalitet
- ✔ Korallrev
- ✔ Kulturlandskap - verdifulle
- ✔ Kulturminner - Fredete bygninger
- ✔ Kulturminner - Lokaliteter, Enkeltminner og Sikringssoner
- ✔ Kulturminner - Verneverdig tette trehusmiljøer
- ✔ Låsettingsplasser
- ✔ Marin grense
- ✔ Markagrensa
- ✔ Mulighet for marin leire
- ✔ Naturvernrområder
- ✔ Reindrifft ekspropriasjon reinekspropriasjonsområde
- ✔ Reindrifft høstbeite årstidbeite
- ✔ Reindrifft konvensjonsområde reinkonvensjonsområde
- ✔ Reindrifft Reinavtaleområde
- ✔ Reindrifft reinbeiteområde
- ✔ Reindrifft reinkonvensjonsområde
- ✔ Reindrifft siidaområde
- ✔ Reindrifft trekklei
- ✔ Reindrifft vinterbeite årstidbeite
- ✔ Skredhendelser
- ✔ Statlig sikra friluftslivsrområder
- ✔ Store fjellscred
- ✔ Støykartlegging veg etter T-1442
- ✔ Støysoner for BaneNORs jernbanenett
- ✔ Støysoner for Forsvarets skyte- og øvingsfelt etter T-1442
- ✔ Tettsteder
- ✔ Trafikkmengde
- ✔ Turrutebasen
- ✔ Vannforekomster
- ✔ Verneplan for vassdrag
- ✔ Vindkraft
- ✔ Aktsomhetskart for snøskred
- ✔ Ankringsrområder
- ✔ Bergrettigheter
- ✔ Dybde data
- ✔ Fiskeplasser redskap
- ✔ FKB-arealbruk
- ✔ Flom - aktsomhetsrområder
- ✔ Foreslåtte naturvernrområder
- ✔ Grunnvannsborehull
- ✔ Gyteområder
- ✔ Hoved- og biled, arealavgrensning
- ✔ Jord- og flomscred, aktsomhetsrområder
- ✔ Kartlagte og verdsatte friluftslivsrområder
- ✔ Kulturlandskap - utvalgte
- ✔ Kulturminner - Brannmitteområder
- ✔ Kulturminner - Kulturmiljøer
- ✔ Kulturminner - SEFRAK
- ✔ Kvikkleire
- ✔ Lufthavn - Restriksjonsplaner for Avinors lufthavner
- ✔ Marine Naturtyper - DN håndbok 19
- ✔ Mineralressurser - industrimineral, naturstein og metaller
- ✔ Naturtyper - DN-håndbok 13
- ✔ Reindrifft beitehage
- ✔ Reindrifft flyttlei
- ✔ Reindrifft høst/vinterbeite årstidbeite
- ✔ Reindrifft oppsamlingsområde
- ✔ Reindrifft reinbeitedistrikt
- ✔ Reindrifft reindrifftsanlegg
- ✔ Reindrifft reinrestriksjonsområde
- ✔ Reindrifft sommerbeite årstidsbeite
- ✔ Reindrifft vårbeite årstidbeite
- ✔ Skredfaresoner
- ✔ Statens vegvesens kvikkleire data
- ✔ Steinsprang - aktsomhetsrområder
- ✔ Stormflo
- ✔ Støysoner Avinors lufthavner
- ✔ Støysoner for Forsvarets flyplasser
- ✔ Strategisk støykartlegging veg
- ✔ Tilgjengelighet
- ✔ Trafikkulykker
- ✔ Utvalgte naturtyper
- ✔ Veg senterlinje Elveg 2.0
- ✔ Villreinrområder

FKB-AR5

Kilde	Geovekst	Versjon	30.07.2024
-------	----------	---------	------------



Om datasettet

FKB-AR5 beskriver Norges arealressurser i målestokk 1:5 000. AR5 vil danne grunnlag for videre ajourhold av detaljert arealressursinformasjon. AR5 er et flatedekkende datasett som er velegnet for analyseformål og kartframstillinger.

Tegnforklaring

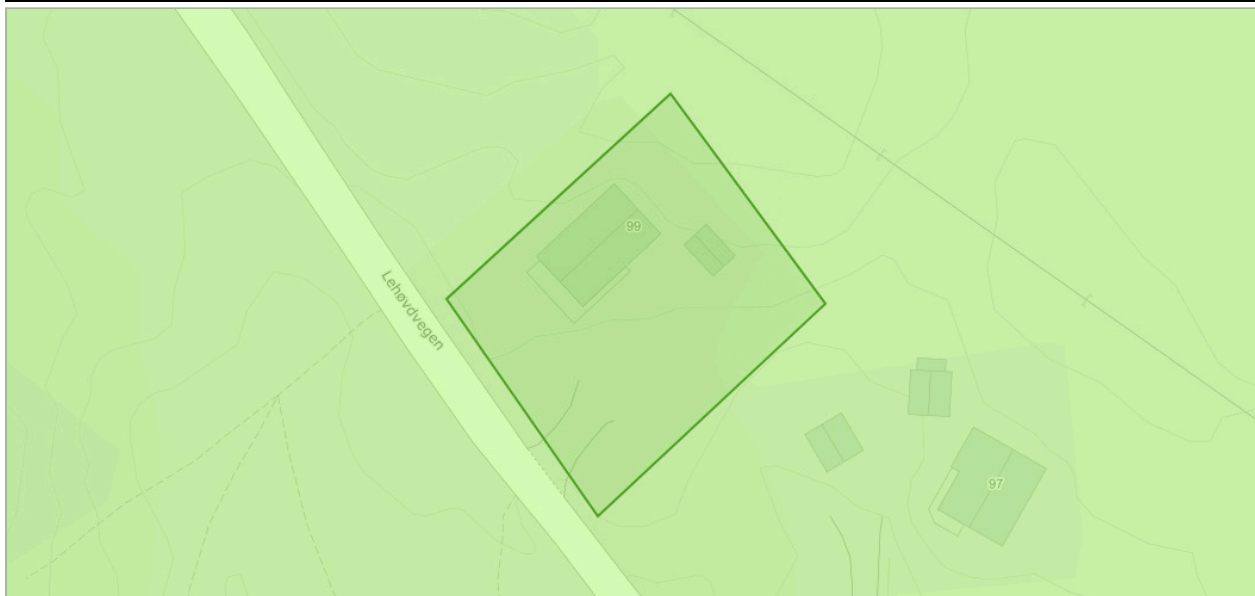
	Bebyggelse
	Skog
	Åpen fastmark
	Samferdsel

Objekter

Arealtype	Grunnforhold	Skogbonitet	Treslag
Bebygd	Ikke relevant	Ikke relevant	Ikke relevant
Skog	Jorddekt	Impediment	Lauvskog

Løsmasser N50/N250

Kilde	Norges geologiske undersøkelse	Versjon	12.03.2024
-------	--------------------------------	---------	------------



Om datasettet

Datagrunnlaget for tema jordarter er basert på innholdet i kvartærgeologiske kart (løsmassekart), som foreligger analogt i flere målestokker (hovedsaklig M 1:50.000). Kartene er konvertert til digital form ved hjelp av skanning og vektorisering. I første omgang er kun flatene og formelementer (linjer) etablert som digitale datasett. Senere vil også punktinformasjonen bli tilgjengelig. Temakoder og egenskaper følger i hovedsak SOSI-standarden, versjon 4.0. I egenskapstabellen til kartet er det gitt opplysninger om jordartstype, og med utgangspunkt i jordartenes egenskaper er det utviklet avledede tema. Dette kan være infiltrasjonsegenskaper og grunnvannspotensiale. Forholdene ligger også til rette for senere å utvikle tema av interesse for avfallsdeponering, grunnforhold og telefare. De avleda temaene må ikke oppfattes som absolutte, men er kun retningsgivende. Lokale forhold og variasjoner vil kunne medvirke til at avledningen burde være annerledes enn oppgitt. Lokale undersøkelser anbefales derfor før tiltak basert på avledningen settes i verk.

Tegnforklaring

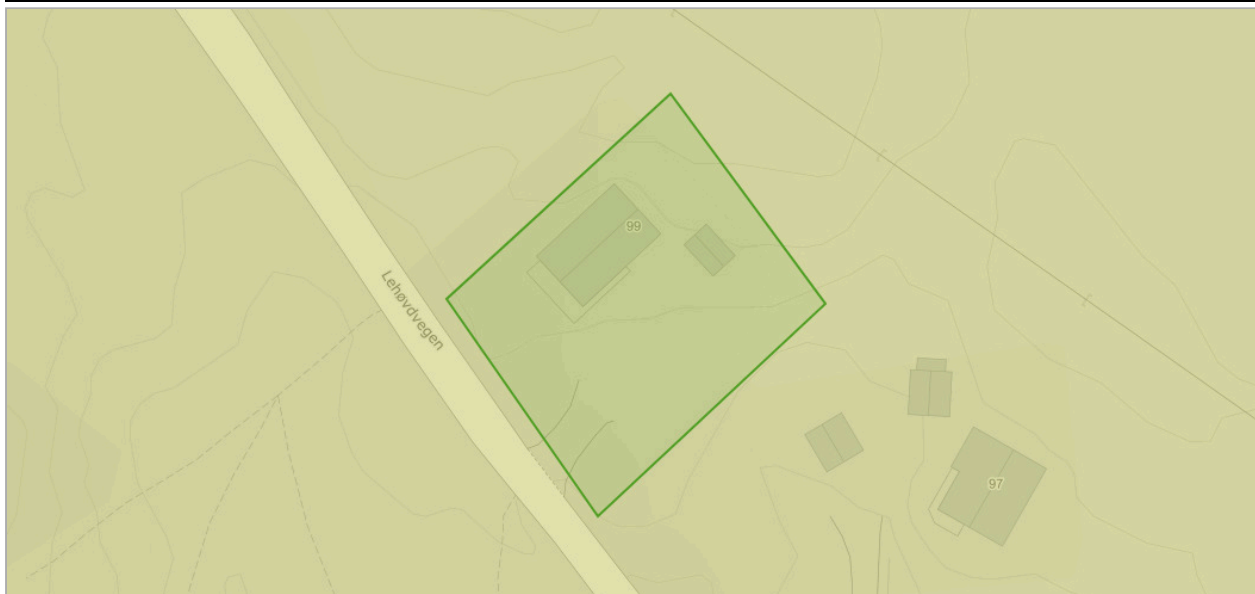
Løsmasser N50/N250
Tykk morene

Objekter

Løsmassetype	Infiltrasjonsegenskap	Grunnvann
Morenemateriale, sammenhengende dekke, stedvis med stor mektighet	Middels egnet	Begrenset grunnvannspotensial

Naturtyper i Norge - landskap

Kilde	Artsdatabanken	Versjon	04.08.2024
-------	----------------	---------	------------



Om datasettet

NiN landskap er et system for beskrivelse av landskapsmessig variasjon som forholder seg til definisjonene i den europeiske landskapskonvensjonen og i naturmangfoldloven. NiN landskap er en del av Artsdatabanken sitt typesystem «Natur i Norge (NiN)». Kartleggingsmetodikken er utviklet for Nordland fylke, og standarden er utviklet etter et pilotprosjekt i Nordland fylke. Systemet inneholder standardisert metodikk for avgrensning og typeinndeling av landskap. Landskapsnivået i NiN er tilpasset kartlegging i målestokk 1:50 000. Landskapstypeinndelingen i NiN omfatter alle landskap fra naturlandskap, via jordbrukslandskap til bylandskapet. På grunnlag av digitale terrengformanalyser er det laget standardiserte kriterier for inndeling i hovedtyper og grupper av hovedtyper, som fanger opp variasjonen i landskapet på grov skala. Videre er det utarbeidet en typeinndeling for å adressere landskapsvariasjon i finere skala basert på variasjon i landskapets innhold og egenskaper. Variasjon i landskapet langs ti gradienter danner grunnlag for denne inndelingen.

Tegnforklaring

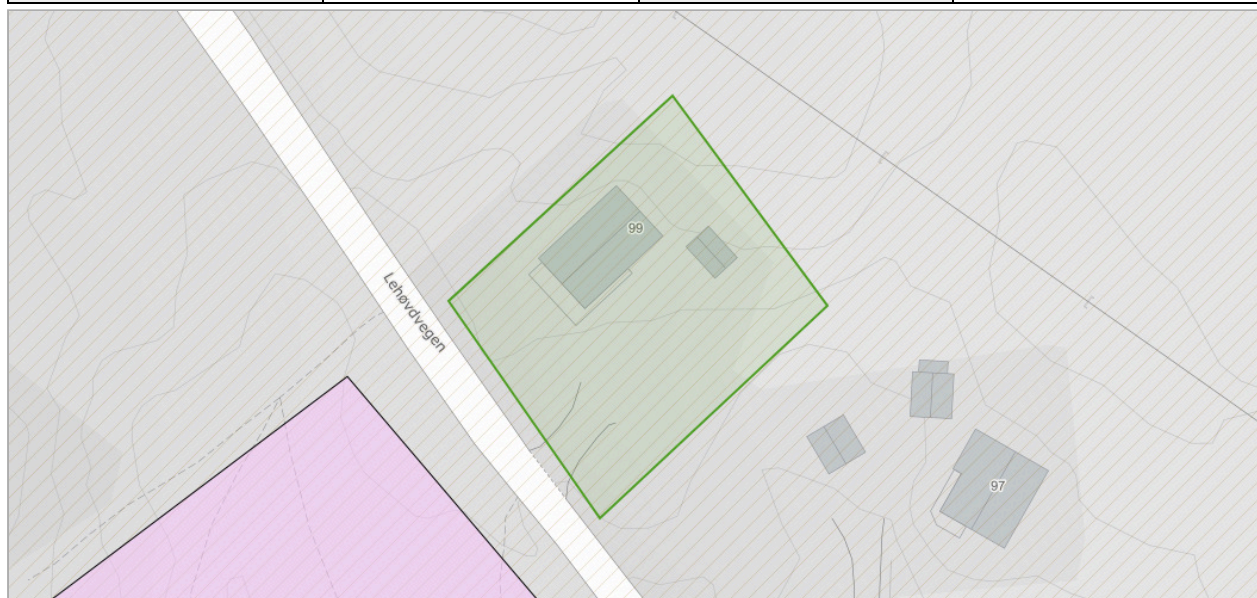
Innland slettelandskap
Innland - slettelandskap

Objekter

Objekttype	Kode	Landskapstype
innland_slettelandskap	LA-TI-I-S	Innlandsslettelandskap under skoggrensen med bebygde områder

Naturtyper NiN etter Miljødirektoratets instruks

Kilde	Miljødirektoratet	Versjon	04.08.2024
-------	-------------------	---------	------------

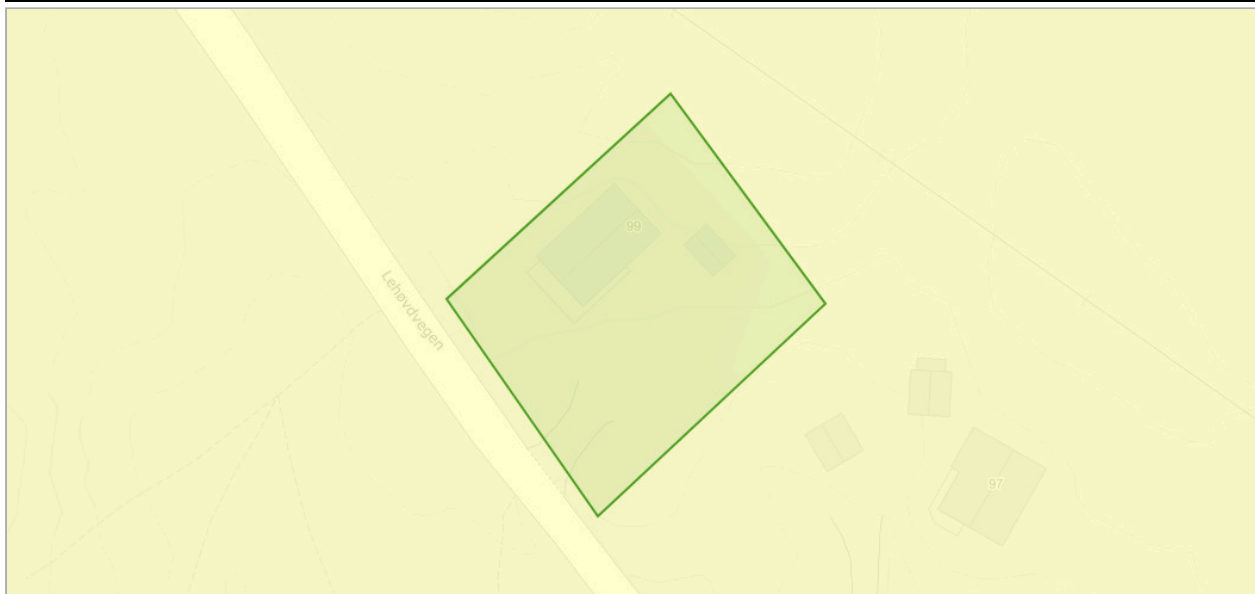


Dekningsområde

Navn	Kartlegger	År
Vasetområdet	Rambøll Norge AS	2021

Radon

Kilde	Norges geologiske undersøkelse	Versjon	15.06.2020
-------	--------------------------------	---------	------------



Om datasettet

Datasettet viser hvilke områder i Norge som trolig er mer radonutsatt enn andre. Datasettet er basert på geologi og inneluftmålinger av radon. Inneluftmålinger er fra NRPA sin nasjonale database, og geologi er fra NGU sine berggrunns- og løsmassedatabaser. Berggrunnsdata er av målestokk 1:250.000 og løsmassedata er av varierende målestokk, fra 1:50.000 til 1:1000.000. Inneluftmålinger er brukt til å identifisere områder med forhøyd aktsomhet for radon. De er også brukt til å kjennege geologi i forhold til aktsomhet for radon, og denne kunnskapen er overført til områder hvor det finnes ingen eller få inneluftmålinger. Der hvor et område er klassifisert som «høy aktsomhet» er det beregnet at minst 20% av boligene har radonkonsentrasjoner over 200 Bq/m³, med 70% statistisk sikkerhet. Der hvor et område er klassifisert som «middels til lav aktsomhet» er det beregnet at opp til 20% av boligene har radonkonsentrasjoner over 200 Bq/m³, med 70% statistisk sikkerhet. Der hvor det ikke er nok data, eller hvor det ikke er nok statistisk sikkerhet for å beregne aktsomhet for radon, er områder klassifisert som «usikker aktsomhet». Alunskifer er tilknyttet forhøyde radonkonsentrasjoner. Områder hvor det finnes alunskifer er klassifisert som «særlig høy aktsomhet». Med å overføre kunnskap fra områder med inneluftmålinger til områder uten inneluftmålinger, er det antatt at radonegenskaper av en geologitype er det samme i hele landet. I praksis kan det forventes noe variasjon i radonegenskaper i polygoner av den samme geologitypen. I tillegg kan det forventes variasjon i radonegenskaper innenfor et polygon.

Tegnforklaring

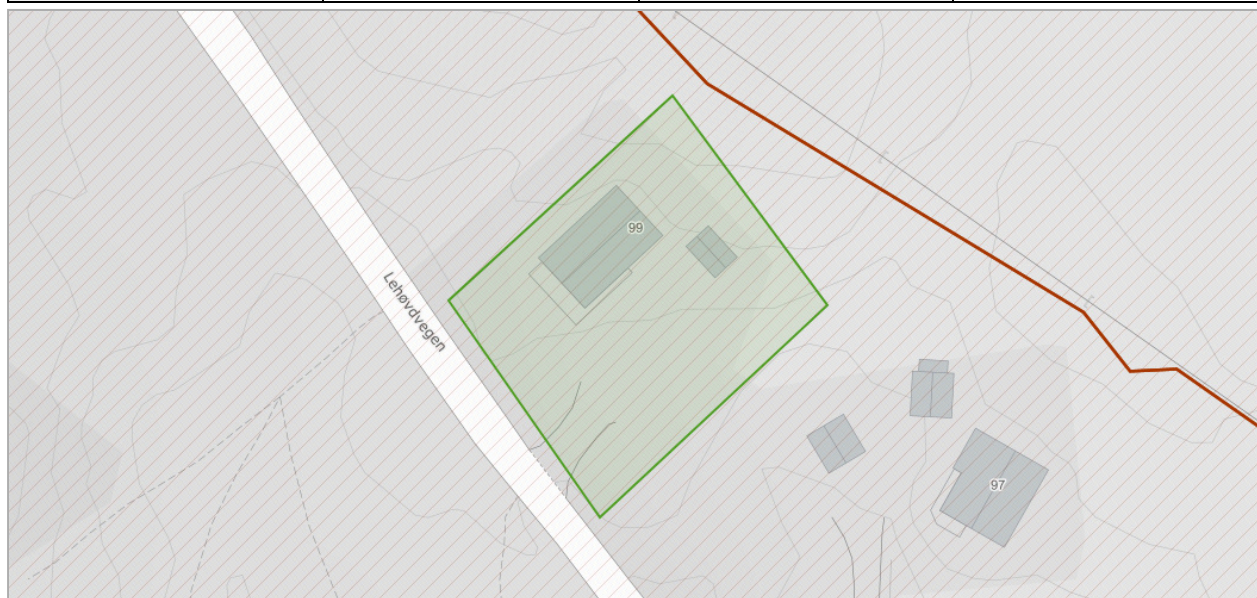
Radon aktsomhetsområde
Moderat til lav

Objekter

Aktsomhetsgrad	Antall
Moderat til lav	2

Vannkraft, Utbygd og ikke utbygd

Kilde	Norges vassdrags- og energidirektorat	Versjon	30.07.2024
-------	---------------------------------------	---------	------------



Om datasettet

Før et vannkraftprosjekt kan søke konsesjon må det være avklart i forhold til Samlet plan. Prosjekter som tidligere har vært behandlet i Samlet plan kan søke konsesjon dersom det er plassert i kategori I. Prosjekter som er plassert i kategori II kan ikke søke konsesjon nå, men kan søke om å flytte prosjektet til kategori I på grunnlag av redusert konflikt eller at lokal motstand er opphørt. Miljøverndepartementet delegerte i 1995 ansvaret for den administrative driften av Samlet plan til Direktoratet for naturforvaltning. Avgjørelser innen Samlet plan gjøres av Miljødirektoratet i samråd med NVE. NVE har ansvar for den teknisk/økonomiske vurderingen av prosjektet og Fylkesmannen uttaler seg angående allmenne interesser.

Tegnforklaring

Delfelt
Delfelt

Delfelt vannkraft

Delfeltnavn	Kraftverknavn
VASETVATN	Faslefoss

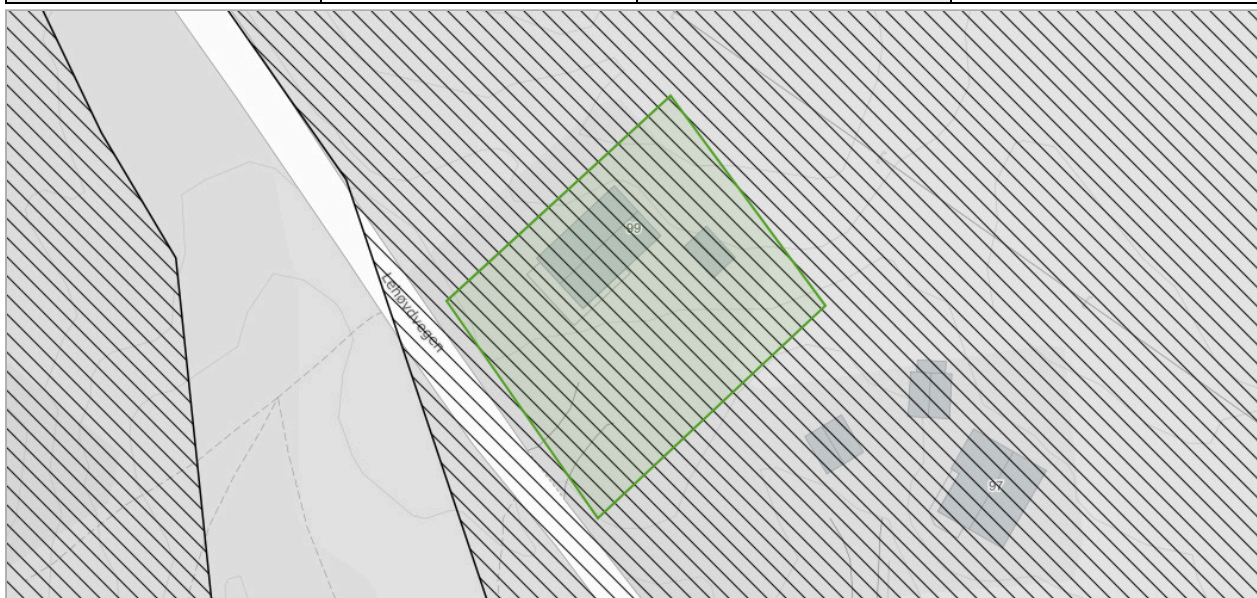
Vernskog

Kilde

Fylkesmannsembetene

Versjon

18.06.2020



Om datasettet

Vernskog er skog som tjener som vern for annen skog eller gir vern mot naturskader. Det samme gjelder områder opp mot fjellet eller ut mot havet der skogen er sårbar og kan bli ødelagt ved feil skogbehandling (ref. § 12 Vernskog i Skogbrukslova). Norsk institutt for skog og landskap forvalter og distribuerer data.

Tegnforklaring

- Vernskog
-  Vernskog mot fjell

Det tas forbehold om riktigheten eller fullstendigheten av opplysningene i dette dokumentet. Det kan ikke rettes krav som følge av at disse opplysningene benyttes som grunnlag for beslutninger.

Eiendomsdata (Grunneiendom)

Bruksnavn	TOMT NR.3	Beregnet areal	1059.2
Etablert dato	01.12.1998	Historisk oppgitt areal	1059,9
Oppdatert dato	20.12.2023	Historisk arealkilde	Målebrev (1)
Skyld	0	Antall teiger	1
Arealmerknader			

- Tinglyst Del i samla fast eiendom Grunnforurensning Avtale/Vedtak om gr.erverv
 Bestående Under sammenslåing Kulturminne
 Seksjonert Klage er anmerket Ikke fullført oppmålingsf. Frist fullføring:
 Har fester Jordskifte er krevd Mangel ved matrikkelføringskrav Frist retting:

Forretninger

Brukstilfelle Forretningstype	Forr.dato M.før.dato	Kom. saksref. Annen ref.	Tingl.status Endr.dato	Involverte Berørte
Omnummerering	01.01.2020		Tinglyst	58/123
Omnummerering	01.01.2020		01.01.2020	
Fradeling av grunneiendom Kart- og delingsforretning	01.12.1998	33/98		58/4 (-1059,9), 58/123 (1059,9)

Teiger (Koordinatsystem: EUREF89 UTM Sone 32)

Type teig	X	Y	H	H.teig	Ber. areal	Arealmerknad
Eiendomsteig	6768665.83	494662.05	0	Ja	1059.2	

Tinglyste eierforhold

Navn ID	Rolle Andel	Adresse Poststed	Status Kategori
GUNDERRUD ISELIN KANUTTE F111279*****	Hjemmelshaver (H) 1/2	Jerpeleina 20 1415 1415 OPPEGÅRD	Bosatt (B)
VIKNE KNUT F290176*****	Hjemmelshaver (H) 1/2	Jerpeleina 20 1415 1415 OPPEGÅRD	Bosatt (B)

Adresse

Vegadresse: Lehøvdvegen 99

Adressetilleggsnavn:

Poststed	2960 RØN	Kirkesogn	03100401 Slidre
Grunnkrets	205 Vik	Tettsted	
Valgkrets	1 Slidre		

Bygg

Nr	Bygningsnr	Lnr	Type	Bygningsstatus	Dato
1	15425083		Fritidsbygg(hyttersommerh. ol (161)	Ferdigattest (FA)	06.06.2021
2	15425083	1	Tilbygg	Ferdigattest (FA)	16.06.2021

1: Bygning 15425083: Fritidsbygg(hyttersommerh. ol (161), Ferdigattest 06.06.2021

Bygningsdata

Næringsgruppe	Annet som ikke er næring (Y)	BRA Bolig	
Sefrakminne	Nei	BRA Annet	63
Kulturminne	Nei	BRA Totalt	63
Opprinnelseskode	Vanlig registrering	BTA Bolig	
Har heis	Nei	BTA Annet	
Vannforsyning	Privat ikke innlagt	BTA Totalt	
Avløp		Bebygd areal	70
Energikilder	Biobrensel, Elektrisitet	Ufullstendig areal	Nei
Oppvarmingstyper	Annen oppvarming, Elektrisk	Antall boenheter	

Bygningsstatshistorikk

Bygningsstatus	Dato	Reg.dato
Rammetillatelse	10.06.1999	02.03.2001
Igangsettingstillatelse	20.06.1999	02.03.2001
Tatt i bruk	01.10.1999	02.03.2001
Ferdigattest	06.06.2021	03.03.2023

Bruksenheter

Type	Adresse	Br.enhet	Eiendom	BRA	Rom	Bad	WC	Kjøkkentilgang
Fritidsbolig	Lehovdvegen 99	H0101	58/123	63	5	1	1	Kjøkken

Etasjer

Etasje	Ant. boenh.	BRA Bolig	BRA Annet	Sum BRA	BTA Bolig	BTA Annet	Sum BTA
H01	0	0	63	63	0	0	0

2: Bygningsendring 15425083-1: Tilbygg, Ferdigattest 16.06.2021

Bygningsdata

Næringsgruppe	Annet som ikke er næring (Y)	BRA Bolig	
Sefrakminne	Nei	BRA Annet	21
Kulturminne	Nei	BRA Totalt	21
Opprinnelseskode	Vanlig registrering	BTA Bolig	
Har heis	Nei	BTA Annet	
Vannforsyning		BTA Totalt	
Avløp		Bebygd areal	23
Energikilder		Ufullstendig areal	Nei
Oppvarmingstyper		Antall boenheter	

Bygningsstatshistorikk

Bygningsstatus	Dato	Reg.dato
Meldingssak registrer tiltak	14.08.2012	24.10.2012
Tatt i bruk		14.01.2015
Ferdigattest	16.06.2021	26.04.2022
Endre bygningsdata	26.04.2022	26.04.2022
Endre bygningsdata	26.04.2022	26.04.2022

Bruksenheter

Type	Adresse	Br.enhet	Eiendom	BRA	Rom	Bad	WC	Kjøkkentilgang
Unummerert		-	58/123	-	-	-	-	-

Etasjer

Etasje	Ant. boenh.	BRA Bolig	BRA Annet	Sum BRA	BTA Bolig	BTA Annet	Sum BTA
H01	0	0	21	21	0	0	0



Vestre Slidre kommune

Utskriftsdato: 05.08.2024

Postadresse: Slidrevegen 16, 2966 Slidre

Telefon: 61 34 50 00

E-post: post@vestre-slidre.kommune.no

Midlertidig brukstillatelse og ferdigattest

EM §6-7

Oppdragstakerens undersøkelses- og opplysningsplikt


Kommunenr.	3452	Gårdsnr.	58	Bruksnr.	123	Festenr.		Seksjonsnr.	
Adresse:	Lehøvdvegen 99, 2960 RØN								

Informasjon om ferdigattest og midlertidig brukstillatelse

	Ja	Nei
Foreligger ferdigattest:	<input checked="" type="checkbox"/>	<input type="checkbox"/>
Foreligger midlertidig brukstillatelse:	<input type="checkbox"/>	<input type="checkbox"/>
Kommentarer:		

FORBEHOLD VED UTLEVERING AV INFORMASJON I FORBINDELSE MED EIENDOMSFORESPØRSLER:

Det tas forbehold om at det kan være avvik i våre registre i forhold til den faktiske situasjonen og at det kan foreligge forhold omkring eiendom og bygninger som kommunen ikke er kjent med. Kommunen kan ikke stilles økonomisk ansvarlig for bruk av informasjon som oppgis i sammenheng med eiendomsforespørslar.

Kommune  VESTRE SLIDRE KOMMUNE	FERDIGATTEST JF. PLAN- OG BYGNINGSLOVEN (PBL) §21-10
---	---

Tiltakshaver (navn, adresse) Iselin Kanutte Gunderrud Jerpeleina 20 1415 OPPEGÅRD	Ansvarlig søker (navn, adresse) Gunnar Strand Neptunveien 9 1734 Hafslundsøy
--	---

Ferdigattest er gitt for

Eiendom/adresse Lehøvdvegen 99, 2960 RØN	Gnr. 58	Bnr. 123	Festenr.	Seksjonsnr.
---	------------	-------------	----------	-------------

Spesifikasjon

Tiltakets/byggets navn
Gbnr: 58/123: Ferdigattest, fritidsbustad

Vedtak fattet av LNT	Byggeløyve Ferdigattest	Vedtak dato 20.06.1999 16.06.2021	Saker Saknr. 51 222/21
-------------------------	----------------------------	---	---------------------------------

Dato sluttkontroll 04.05.2021	Kontrollansvarlig Ansv. søker
----------------------------------	----------------------------------

Merknader	Den kontrollansvarlige for utførelsen har sørget for sluttkontroll og avsluttende gjennomgang av kontrolldokumentasjon for det ferdige tiltaket. Gjennom dette har den kontrollansvarlige bekreftet overfor kommunen at kontroll er foretatt med tilfredstillende resultat, i samsvar med tillatelser og krav gitt i eller i medhold av plan- og bygningsloven.
	Bygningen eller deler av den må ikke tas i bruk til annet formål enn det tillatelsen fastsetter (jf. pbl § 20). Bruksendring krever særlig tillatelse (jf. Pbl § 20).
	Søknad om ferdigattest er fra Gunnar Strand søkt på vegne av Oddrun Synnøve Strand tidligere hjemmelshaver. Det er da gitt egen ferdigattest for tilbygg fra 2012, saknr: 202/21.

UNDERSKRIFT

Sted Slidre	Dato 16.06.2021	Stempel/underskrift Sverre-Thomas Sandberg - byggesaksbehandlar
		Dokumentet er elektronisk godkjent og sendt utan underskrift.

KOPI SENDT TIL ORIENTERING		
Formannskapet		

Ansvarlig søker er ansvarlig for å sende kopi av ferdigattesten til ansvarlege foretak. Jf. SAK 12-2.



Vestre Slidre kommune

Adresse: Slidretun, Slidrevegen 16, 2966 Slidre

Telefon: 61345000

Utskriftsdato: 05.08.2024

Kommunale gebyrer 2024

EM §6-7 Oppdragstakerens undersøkelses- og opplysningsplikt

Kilde: Vestre Slidre kommune

Kommunenr.	3452	Gårdsnr.	58	Bruksnr.	123	Festenr.		Seksjonsnr.	
Adresse	Lehøvdvegen 99, 2960 RØN								

Kommunale gebyrer fakturert på eiendommen i 2023

Kommunale gebyrer er en kombinasjon av forskudd, abonnement og enkeltgebyrer fakturert etter levert tjeneste. Vi kjenner ikke samlet gebyr for en eiendom for et år før året er omme. Denne rapporten sammenstiller dette for fjoråret, med summer fordelt per fagområde. Tjenestene vil normalt ha en prisøkning hvert år, samt at forbruk på ulike tjenester kan variere fra år til år.

Gebyr	Fakturert beløp i 2023
Eiendomsskatt	1 825,30 kr
Feiing	496,00 kr
Renovasjon	2 055,00 kr
Sum	4 376,30 kr

Prognose kommunale gebyrer fakturert på eiendommen inneværende år

Vare	Grunnlag	Enhetspris	Andel	Korreksjon	Årsprognose	Fakt. hittil i år
Tilsyn-/feiegebyr Fritidsbustad	1 stk	438,50 kr	1/1	0 %	438,50 kr	255,79 kr
Renovasjon Hytte	1 stk	2 157,50 kr	1/1	0 %	2 157,50 kr	1 258,54 kr
Eiendomsskatt	456400 prom	4,00 kr	1/1	0 %	1 826,00 kr	1 064,93 kr
				Sum	4 422,00 kr	2 579,26 kr

Løpende gebyr brukes for å fordele en årlig kostnad på flere innbetalinger.

Eiendomsskatt og Feiing er unntatt mva. Andre beløp er inkl. mva.

FORBEHOLD VED UTLIVERING AV INFORMASJON I FORBINDELSE MED EIENDOMSFORESPØRSLER:

Det tas forbehold om riktigheten eller fullstendigheten av opplysningene i dette dokumentet. Det kan ikke rettes krav som følge av at disse opplysningene benyttes som grunnlag for beslutninger.



Vestre Slidre kommune

Adresse: Slidretun, Slidrevegen 16, 2966 Slidre

Telefon: 61345000

Utskriftsdato: 05.08.2024

Brannforebygging: Tiltak, avvik og anmerkninger

EM §6-7 Oppdragstakerens undersøkelses- og opplysningsplikt

Kilde: Vestre Slidre kommune

Kommunenr.	3452	Gårdsnr.	58	Bruksnr.	123	Festenr.		Seksjonsnr.	
------------	------	----------	----	----------	-----	----------	--	-------------	--

BruksenhetId	185802094	Bygningstype	Fritidsbolig
Bygningsnummer	15425083	Bruksenhetsnummer	H0101
Bygningstatus	Ferdigattest	Bruksenhetsadresse	Lehøvdvegen 99, 2960 RØN

Situasjon

Røykvarslere		Slukkerutstyr			
Sammenkoblet	Enkel	Slange	Pulver	Skum	Annet
0	2	0	2	0	0

Ildsteder

Plassering	Type	Produsent	Modell
Kjøkken	Vedovn	Dovre AS	Dovre CB 510
Stue	Vedovn	Dovre AS	Dovre CBS 2575

Siste utførte tiltak

Siste utførte tiltak bruksenhet		Siste utførte tiltak røykløp	
Dato	Type	Dato	Type
02.09.2020	Tilsyn	09.09.2020	Feiing

Avvik og anmerkninger

Det er ikke registrert avvik eller anmerkninger på bruksenheten.

Informasjon for bruksenhetId 185802094

Bruksenhetld	432743778	Bygningstype	Unummerert
Bygningsnummer	15425083	Bruksenhetsnummer	0000
Bygningstatus	Ferdigattest	Bruksenhetsadresse	

Ingen informasjon funnet for bruksenhetld 432743778.

FORBEHOLD VED UTLEVERING AV INFORMASJON I FORBINDELSE MED EIENDOMSFORSØRSLER:

Det tas forbehold om riktigheten eller fullstendigheten av opplysningene i dette dokumentet. Det kan ikke rettes krav som følge av at disse opplysningene benyttes som grunnlag for beslutninger.



Skatteetaten

Dato
06.08.2024

U.off. offl . § 13, sktfvl § 3-1

VALDRES EIENDOMSKONTOR AS
Jernbanevegen 14
2900 FAGERNES

Bekreftelse på formuesverdi:

Kommune: 3452 VESTRE SLIDRE

Gnr 58 Bnr 123 Fnr 0 Snr 0

Eiendommens adresse:

Lehøvdvegen 99, 2960 RØN

Formuesverdi for inntektsåret 2022: kr 306 038

Dokumentet er elektronisk godkjent og er derfor ikke signert

Skatteetaten.no

Tlf 800 80000

Tove K. Berg / Aktiv

Fra: John Nilssen <john.nilssen@griug.no>
Sendt: tirsdag 6. august 2024 09:52
Til: Tove K. Berg / Aktiv
Emne: Sv: Rekvisisjon info e-verk - Lehøvdvegen 99

Hei,

Siste tilsyn 3.7.2002, avsluttet uten avvik.
Forbruk 23: 4230 kWh

Mvh
John Henry Nilssen
Tilsynsingeniør/måleransvarlig
+47 97951047



Følg oss på SoMe:



Viktig informasjon:

Grunnet myndighetspålagte forskriftsendringer skifter nettselskapet Valdres Energi Nett AS navn til Griug AS. Les mer om nettselskapet og navneskiftet på våre hjemmesider: www.griug.no.

Fra: Tove K. Berg / Aktiv <Tove.Berg@aktiv.no>
Sendt: mandag 5. august 2024 13.53
Til: John Nilssen <john.nilssen@griug.no>
Emne: Rekvisisjon info e-verk - Lehøvdvegen 99

Valdres Energi AS;
Spikarmoen 16
2900 Fagernes

Vår referanse:
1201240108

Vår saksbehandler:
Tove Berg

Telefon:
906 05 487

Vår dato:
05.08.2024

Utskrift fast eiendom

Gårdsnummer 58, Bruksnummer 123 i 3452 VESTRE SLIDRE kommune

Utskrift fra EDR - Eiendomsregisteret

Data uthentet

24.09.2024 kl. 09.05

Kilde Tinglysningsmyndigheten Statens Kartverk

Oppdatert per

24.09.2024 kl. 09.05

Adresse (r) :

Gateadresse: **Lehøvdvegen 99**

Gatenr: **1096**

Kommune: **VESTRE SLIDRE**

Postkrets: **2960 RØN**

HJEMMELSOPLYSNINGER

Rettighetshavere til eiendomsrett

2021/690720-1/200 09.06.2021 **HJEMMEL TIL EIENDOMSRETT**
21:00

VEDERLAG: NOK 1 750 000

Omsetningstype: Fritt salg

GUNDERRUD ISELIN KANUTTE

FØDT: 11.12.1979 IDEELL: 1/2

VIKNE KNUT

FØDT: 29.01.1976 IDEELL: 1/2

Dokumenter av særlig interesse for salg- eller pantsettelsesadgang

2024/1788255-2/200 REGISTERENHETEN KAN IKKE DISPONERES OVER UTEN SAMTYKKE FRA
RETTIGHETSHAVER

HEFTELSER

Dokumenter fra den manuelle grunnboken som antas å kun ha historisk betydning, eller som vedrører en matrikkelenhets grenser og areal, er ikke overført til denne matrikkelenheten sin grunnboksutskrift. Servitutter tinglyst på hovedbruket/avgivereiendommen før fradelingsdatoen, eller før eventuelle arealoverføringer, er heller ikke overført. Disse finner du på grunnboksutskriften til hovedbruket/avgivereiendommen. For festenummer gjelder dette servitutter eldre enn festekontrakten.

Heftelser i eiendomsrett:

2024/1788255-1/200 09.08.2024 **PANTEDOKUMENT**
08:15

Beløp: NOK 2 350 000

Panthaver: VALDRES EIENDOMSKONTOR AS

ORG.NR: 979 870 167

ELEKTRONISK INNSENDT

2024/1788255-2/200 09.08.2024 **REGISTERENHETEN KAN IKKE DISPONERES OVER UTEN
SAMTYKKE FRA RETTIGHETSHAVER**
08:15

Rettighetshaver: VALDRES EIENDOMSKONTOR AS

ORG.NR: 979 870 167

ELEKTRONISK INNSENDT

GRUNNDATA

1999/382-1/21 29.01.1999

REGISTRERING AV GRUNN

Denne matrikkelenhet utskilt fra: KNR: 3452 GNR: 58
BNR: 4

2020/1864759-1/200 01.01.2020
00:00

OMNUMMERERING VED KOMMUNEENDRING

Tidligere:
KNR: 0543 GNR: 58 BNR: 123

EIENDOMMENS RETTIGHETER

Servitutter:

2021/302600-3/200 12.03.2021
21:00

BESTEMMELSE OM VEG

Rettighet hefter i: KNR: 3452 GNR: 58 BNR: 4

For eventuelle utleggs- og arrestforretninger, samt forbehold tatt ved avhendelse, som tinglyses samme dag som andre frivillige rettsstiftelser, gjelder særskilte prioritetsregler, se tinglysningsloven § 20 andre ledd og § 21 tredje ledd.



Lokalbanken – en solid samarbeidspartner!

Vurderer du kjøp eller salg av eiendom?
Da er det mange fordeler med å bruke
lokalbanken!

Ring oss eller se valdressparebank.no for mer informasjon.



Valdres
SPAREBANK

FRÅ
VALDRES.
FØR VALDRES.



Hovedkontor Slidre
Slidrevegen 18
2965 Slidre

Avdeling Vang
Tynvegen 5171
2975 Vang i Valdres

Avdeling Fagernes
Jernbanevegen 12
2900 Fagernes

Avdeling Bagn
Storebruvegen 3
2930 Bagn

Tlf: +47 61 34 36 00
Org. nr. 937 888 759
post@valdressparebank.no



OVERSIKT OVER LØSØRE OG TILBEHØR TIL EIENDOMMEN

Oversikten er utarbeidet av Norges Eiendomsmeglerforbund, Eiendom Norge og Advokatforeningens Eiendomsmeglingsgruppe, og er gjeldende fra 1. januar 2020.

Generelt

Lov om avhending av fast eiendom (avhendingslova/avhl.) av 3. juli 1992 regulerer kjøper og selgers rettigheter og plikter ved overdragelse av fast eiendom og andeler i borettslag.

I henhold til avhl. § 3-4 skal eiendommen, når annet ikke er avtalt, overdras med innredninger og utstyr som etter lov, forskrift eller annet offentlig vedtak skal følge med. Det samme gjelder varig innredning og utstyr som enten er fastmontert eller er særskilt tilpasset bygningen, jf. avhl. § 3-5. Loven inneholder ingen detaljert oversikt over hva som omfattes av «innredning og utstyr», og over hva som skal regnes som «fastmontert eller særskilt tilpasset».

Partene kan fritt avtale hva som skal følge med eiendommen ved salg. Bransjens liste over løsøre og tilbehør som skal følge med eiendommen, er en del av avtalen mellom kjøper og selger dersom ikke annet er opplyst i salgsoppgaven, kjøper har tatt forbehold i bud eller avtale på annen måte er inngått. Der intet annet er avtalt, vil løsøre og tilbehør medfølge slik dette fremkommer av avhl. § 3-4 og § 3-5 og denne oversikt.

Produkter og installasjoner som medfølger overdras uten noen form for garantier, utover eventuell gjenværende leverandørgaranti.

Dersom det er noe i nedenstående liste som ikke finnes på eiendommen, vil det heller ikke medfølge.

- 1. HVITEVARER** medfølger der dette er spesielt angitt i salgsoppgaven.
- 2. HELDEKKENDE TEPPER** følger med uansett festemåte.
- 3. VARMEKILDER**, slik som ovner, kaminer, peiser, varmpumper og panelovner, følger med uansett festemåte. Frittstående biopeiser/varmeovner og terrassevarmere medfølger ikke. Det følger ikke med varmekilder i rom som ikke har vegg- eller fastmonterte varmekilder på visning.
- 4. TV, RADIO OG MUSIKKANLEGG.** TV-antenner og fellesanlegg for TV, herunder parabolantenne, og tuner/en/dekoder/tv-boks medfølger der dette eies av selger. Veggmontert TV/flatskjerm med tilhørende festeordning samt musikkanlegg følger ikke med (se også punkt 12).
- 5. BADEROMSINNREDNING/UTSTYR.** Badekar, dusjkabinett, dusjvegger, alle fastmonterte speil og hyller, fastmonterte glass- og håndkleholdere, herunder håndklevarmere samt baderomsinnredning, medfølger.
- 6. GARDEROBESKAP** medfølger, selv om disse er løse. Fastmonterte garderobehyller og knagger medfølger. Innredning i garderobeskap, for eksempel løse eller fastmonterte trådkurver, hyller, stenger og lignende, medfølger.

7. KJØKKENINNREDNING medfølger, herunder også åpne, fastmonterte hyller og løs eller fastmontert kjøkkenøy.

8. MARKISER, PERSIENNER og annen type innvendig og utvendig solskjerming, gardinoppheng, lamellgardiner og liftgardiner medfølger.

9. AVTREKKSIVIFTER av alle slag, samt fastmonterte aircondition/ventilasjonsanlegg, medfølger.

10. SENTRALSTØVSUGER medfølger med komplett anlegg, herunder slange, munnstykke mm.

11. LYSKILDER. Kupler, lysstoffarmatur, fastmonterte "spotlights", oppheng og skinner med spotlights samt utelys og hagebelysning medfølger. Veggglamper, krokhengte lamper, lysekroner, prismelamper og lignende som er koblet til sukkerbit eller stikkontakt følger likevel ikke med.

12. INSTALLERTE SMARTHUSLØSNINGER med sentral som styrer lys, varme, lyd o.l., samt tilhørende trådløse enheter som brytere, sensorer, kameraer, integrerte høyttalere el. medfølger. Enkle lysstyringssystem f.eks. med en sentral som kun styrer lyspærer eller smartpærer montert i sokkel medfølger likevel ikke.

13. UTVENDIGE SØPPELKASSER og eventuelt holder/hus til disse medfølger.

14. POSTKASSE medfølger.

15. UTENDØRS INNRETNINGER slik som flaggstang, fastmontert tørkestativ, samt andre faste utearrangementer som f.eks. badestamp, boblekar/jacuzzi og liknende utendørs kar, lekestue, lekestativ, utepeis, fastmontert trommel til vannslange, medfølger. Guidekabel/avgrenskingskabel til robotgressklipper medfølger, men robotgressklipper og ladestasjon for denne medfølger ikke.

16. FASTMONTERT VEGGLADER/LADESTASJON TIL EL-BIL medfølger uavhengig av hvor laderen er montert.

17. SOLCELLEANLEGG med tilhørende teknisk infrastruktur medfølger.

18. GASSBEHOLDER til gasskomfyr og gasspeis medfølger.

19. BRANNSTIGE, BRANNTAU, feiestige og lignende medfølger der dette er påbudt. Løse stiger medfølger ikke.

20. BRANNSLUKNINGSAPPARAT, BRANNSLANGE og RØYKVARSLER medfølger der dette er påbudt. Det er eier og brukers plikt til å se til at utstyret forefinnes på enhver eiendom. Hvis annet ikke er uttrykkelig avtalt, skal dette derfor alltid følge med ved salg av eiendom.

21. SAMTLIGE NØKLER til eiendommen som selger er i besittelse av skal overleveres kjøper på overtakelsen, herunder nøkler til eventuelle boder, uthus, garasjeportåpner e.l. Låses boder, uthus e.l. med hengelås, skal lås og nøkler til disse medfølge.

22. GARASJEHYLLER, bodhyller, lagringshyller og oppheng til bildekk medfølger såfremt de er fastmontert.

Planter, busker og trær som er plantet på tomten, eller fastmonterte kasser og lignende er en del av eiendommen og medfølger i handelen.

HELP Boligkjøperforsikring

Boligkjøperforsikring

- Advokathjelp ved boligkjøpet og i 5 år fremover.
- Er kjøpers motvekt til selgers boligselgerforsikring.
- Gir deg advokathjelp hele veien til rettskraftig dom, om nødvendig.

Boligkjøperforsikring **PLUSS**

- Advokathjelp ved boligkjøpet og i 5 år fremover.
- Er kjøpers motvekt til selgers boligselgerforsikring.
- Gir deg advokathjelp hele veien til rettskraftig dom, om nødvendig.
- Advokathjelp i de viktigste rettsområdene i privatlivet.

PLUSS gir boligeiere sterkt rabattert advokathjelp. Be om råd eller hjelp i retten når du trenger det fra Norges viktigste advokatmiljø for privatpersoner.

PLUSS kan bare tegnes samtidig med boligkjøperforsikringen, og koster kun kr 2 800 i tillegg. **PLUSS** fornyes årlig - om du ønsker det.

Borettslag/aksjeleilighet: Kr 7 200

Selveierleilighet/rekkehus: Kr 10 400

Ene-/tomannsbolig, tomt: Kr 15 100

Rettsområder du får hjelp med

Samboeravtale, ektepakt og arv

Forbrukerkjøp og håndverkertjenester

Utleie og naboforhold

Tomtefeste, veirett og andre servitutter

Plan- og bygningsrett

Skatt ved oppussing, utleie og eiendomssalg

Tilgang til digitale juridiske avtaler via Min side

“Vi unner ingen å stå alene”

Rett skal være rett. For alle.



Fra å vurdere om vi hadde råd til advokat, kunne vi vurdere om vi hadde råd til ny sofa.

Boligkjøperforsikring tegnes hos eiendomsmegler senest ved kontraktsgjøring og gir rett til advokathjelp inntil 5 år etter overtakelse. Forsikringen betales som del av oppgjøret ved boligkjøpet. **PLUSS**-dekningen fornyes årlig ved faktura fra HELP.

Egenandel kr 4 000 påløper ved takst, tvist eller 10 timer advokatbistand, avhengig av hva som kommer først. Meglerforetaket mottar kr 4 200/4 600/5 000 i kostnadsgodtgjørelse, avhengig av boligtype, samt et tillegg på kr 1 000 ved salg av **PLUSS**.

Vi tar forbehold om pris- og vilkårsendringer. Hvis premien ikke er innbetalt ved overtakelse, vil avtalen bli kansellert. For fullstendig informasjon om dekning og vilkår, se help.no

Har du spørsmål? Kontakt HELP på help.no/minside, telefon 22 99 99 99 eller epost post@help.no


Rett skal være rett. For alle.



Viktige endringer i avhendingsloven

Den 1. januar 2022 ble avhendingsloven endret på viktige punkter for både kjøper og selger. Samtidig fikk vi en ny forskrift som regulerer jobben en takstmann skal gjøre. Den nye forskriften stiller strengere krav til tilstandsrapportene som er en viktig del av kontrakten ved boligsalg. HELP, landets største advokatmiljø for boligkjøpere, har laget en kort innføring i de nye reglene.

Forbudt å selge bolig “som den er”

Du har kanskje hørt at de fleste brukte boliger har vært solgt «som de er»? Dette forbeholdet innebar at selger fraskrev seg ansvar for skjulte feil og mangler. Det var bare hvis selger hadde holdt tilbake eller gitt uriktig informasjon, eller hvis boligen var i vesentlig dårligere stand at kjøper kunne nå frem med et krav mot selger.

Fra 1. januar 2022 kan ikke selger lenger ta generelle forbehold av «som den er»-typen. Dette betyr at når vi da skal vurdere om en bolig har en mangel, må vi vurdere grundig hva som fremgår av kjøpsavtalen. Med kjøpsavtalen menes alle dokumenter og opplysninger som tilbys før kjøpet, også FINN-annonsen og alle vedleggene til salgsoppgaven. Hvis kjøpsavtalen ikke gir et klart svar (av typen “Det følger egen parkeringsplass med leiligheten” eller “Badet er renoverert av fagfolk”), må vi vurdere hva kjøper kan forvente basert på blant annet eiendommens synlige tilstand, alder, opplysningene som er gitt ved salget, feilenes art, karakter og omfang.

Egenandel

Avhendingsloven har også fått en ny bestemmelse om egenandel. Egenandelen slår først inn når det er påvist at eiendommen har en mangel. Når det er et avvik fra kontrakten som utgjør en mangel, skal oppgjøret reduseres med 10 000 kroner, uavhengig av om utbedringskostnadene er høye eller lave. Dette innebærer blant annet at kjøper ikke kan rette krav mot selger hvis det koster mindre enn 10 000 kroner å utbedre mangelen.

Selv om utbedringskostnadene er høye, kan det likevel tenkes at feil ved boligen ikke utgjør mangler etter loven. Dette avhenger av hva som er avtalt mellom partene, og hva kjøper kan forvente basert på de momentene vi har nevnt over.

Nytt om tilstandsrapporter

Tidligere ble det ikke stilt noen konkrete krav til hva en tilstandsrapport skulle inneholde og hvordan den skulle se ut. Dette hadde som konsekvens at tilstandsrapportene varierte i innhold og kvalitet. I den nye forskriften til avhendingsloven stilles det en rekke krav for at en tilstandsrapport skal regnes som godkjent.



Forts. Viktige endringer i avhendingsloven

Opplysningene i tilstandsrapporten skal gis på en forbrukervennlig måte, og det er beskrevet hva takstmannen skal vurdere og hvordan noen av undersøkelsene skal gjennomføres.

Vi har tro på at kjøpere nå vil få bedre informasjon i forkant av salget og dermed et bedre beslutningsgrunnlag.

Kjøpers undersøkelsesplikt lovfestes

Avhendingsloven har også fått en regel om undersøkelsesplikt for kjøper. Regelen tydeliggjør at kjøperen skal anses å kjenne til forhold som er tydelig beskrevet i tilstandsrapporten eller annen relevant salgsdokumentasjon. Det fremgår av loven at kjøperen ikke kan klage på avvik hvis disse er tydelig beskrevet i salgsdokumentasjonen, uavhengig av om kjøperen faktisk har satt seg inn i denne.

Det er derfor svært viktig at kjøper setter seg godt inn i alle dokumenter og opplysninger som tilbys i forkant av kjøpet. Hvis det er noe du ikke forstår, anbefaler vi at du stiller spørsmål til selger og/eller eiendoms-megler. Dersom det er gitt motstridende opplysninger i salgsdokumentene, må du undersøke hvilke av opplysningene som er korrekte, og eventuelt ta forbehold dersom motstriden ikke avklares. Du kan ikke velge å holde deg til den opplysningen du liker best.

Arealavvik

Avhendingsloven har også fått en ny bestemmelse om arealavvik innendørs. Helt kort betyr endringen at eiendommen har en mangel hvis opplysningene om størrelse i salgsdokumentene ikke er riktig. Det er en forutsetning at avviket utgjør mer enn 2 % og minst én kvadratmeter, og at selgeren ikke godtgjør at opplysningene ikke har hatt betydning for kjøperen.

Viktig for kjøper å være klar over

Advokatene i HELP er fornøyde med regelendringer som bidrar til at kjøper får bedre informasjon. Dette kan redusere antall konflikter i etterkant av boligkjøpet.

Selv om selgers ansvar nå har blitt utvidet, er det ikke slik at alle feil er mangler etter avhendingsloven. Det er påregnelig med noen feil ved boligen på grunn av alder, slitasje, osv., og det som er opplyst ved salget, er naturligvis ikke mangler. Jo eldre boligen er, desto vanligere er det å avdekke feil. Det er svært viktig å lese salgsoppgaven nøye. Hvis det er gitt konkrete risikoopplysninger om bestemte bygningsdeler, er det påregnelig å måtte utbedre disse og denne kostnaden må kjøper dekke selv.

Hvis du har boligkjøperforsikring hos HELP, vil våre advokater hjelpe deg med å vurdere om du kan rette et krav mot selger/selgers boligselgerforsikringsselskap. Dersom det er sannsynlig at du vil nå frem med et krav, følger vi saken for deg til den er løst.



Et hjem er mer verdt enn et hus, og et hus er mer enn bare vegger.

Det er et sted for å skape gode minner
preget av trivsel, omsorg og trygghet.

For oss som jobber med folks hjem hver
eneste dag, er det naturlig å engasjere oss
sammen med SOS-barnebyer for å gi flere
barn et trygt og godt hjem.

For hvert hjem vi formidler, gir vi derfor
100 kroner til SOS-barnebyers arbeid.

aktiv. +  **SOS
BARNEBYER**

Forbrukerinformasjon om budgivning

Sist oppdatert med virkning fra 1. januar 2014, i forbindelse med ikrafttredelse av endringer i eiendomsmeglingsforskriften.

Informasjonen er utarbeidet av Forbrukerombudet, Forbrukerrådet, Den Norske Advokatforening ved Eiendomsmeglingsgruppen, Eiendomsmeglerforetakenes Forening og Norges Eiendomsmeglerforbund, på grunnlag av blant annet forskrift om eiendomsmegling § 6-3 og § 6-4.

Nedenfor gis en oversikt over de retningslinjer som forbrukermyndighetene og organisasjonene anbefaler benyttet ved budgivning på eiendommen. Avslutningsvis gis også en kort oversikt over de viktigste rettsreglene tilknyttet budgivning.

Før det legges inn bud på eiendommen oppfordres budgiver til å sette seg inn i all relevant informasjon om eiendommen, herunder eventuell salgsoppgave og teknisk rapport med vedlegg.

Gjennomføring av budgivning

1. På forespørsel vil megler opplyse om aktuelle bud på eiendommen, herunder om relevante forbehold.
2. Alle bud skal inngis skriftlig til megler, som formidler disse videre til oppdragsgiver. Kravet til skriftlighet gjelder også budforhøyelser og motbud, aksept eller avslag fra selger. Før formidling av bud til oppdragsgiver skal megler innhente gyldig legitimasjon og signatur fra budgiver. Kravet til legitimasjon og signatur er oppfylt for budgivere som benytter e-signatur, eksempelvis BankID eller MinID. Med skriftlige bud menes også elektroniske meldinger som e-post og SMS når informasjonen i disse er tilgjengelig også for ettertiden.
3. Et bud bør inneholde eiendommens adresse (eventuelt gnr/bnr), kjøpesum, budgivers kontaktinformasjon, finansieringsplan, akseptfrist, overtakelsesdato og eventuelle forbehold som for eksempel usikker finansiering, salg av nåværende bolig ol. Normalt vil ikke et bud med forbehold bli akseptert før forbeholdet er avklart. Konferer gjerne med megler før bud gis.
4. Megler skal legge til rette for en forsvarlig avvikling av budrunden. I forbrukerforhold (dvs. der oppdragsgiver er forbruker) skal megleren ikke formidle bud med kortere akseptfrist enn kl. 12.00 første virkedag etter siste annonserte visning. Etter denne fristen bør budgivere ikke sette en kortere akseptfrist enn at megler har mulighet til, så langt det er nødvendig, å orientere oppdragsgiver, budgivere og øvrige interessenter om bud og forbehold. Det bør ikke gis bud som diskriminerer eller utelukker andre budgivere. Dersom bud inngis med en frist som åpenbart er for kort til at megleren kan avvikle budrunden på en forsvarlig måte som sikrer oppdragsgiver og interessenter et tilstrekkelig grunnlag for sine handlingsvalg, vil megler fraråde budgiver å stille slik frist.
5. Megleren vil uoppfordret gi sin vurdering av det enkelte bud overfor oppdragsgiveren, når budet er gitt innenfor fristene i punkt 4.
6. Megleren skal så langt det er nødvendig og mulig holde budgiverne skriftlig orientert om nye og høyere bud og eventuelle forbehold. Megler skal så snart som mulig bekrefte skriftlig overfor budgivere at budene deres er mottatt.
7. Etter at handel har kommet i stand, eller dersom en budrunde avsluttes uten at handel er kommet i stand, kan en budgiver kreve kopi av budjournalen i anonymisert form.
8. Kopi av budjournal skal gis til kjøper og selger uten ugrunnet opphold etter at handel er kommet i stand. Dersom det er viktig for budgiver å bevare sin anonymitet, bør budet fremmes gjennom fullmektig.

Viktige avtalerettslige forhold

1. Det eksisterer ingen angrerett ved salg/kjøp av fast eiendom.
2. Når et bud er innsendt til megler og han har formidlet innholdet i budet til selger (slik at selger har fått kunnskap om budet), kan budet ikke kalles tilbake. Budet er da bindende for budgiver frem til akseptfristens utløp, med mindre budet før denne tid avslås av selger eller budgiver får melding om at eiendommen er solgt til en annen (man bør derfor ikke gi bud på flere eiendommer samtidig dersom man ikke ønsker å kjøpe flere enn en eiendom).
3. Selger står fritt til å forkaste eller akseptere ethvert bud, og er for eksempel ikke forpliktet til å akseptere høyeste bud.
4. Når en aksept av et bud har kommet frem til budgiver innen akseptfristens utløp er det inngått en bindende avtale.
5. Husk at også et eventuelt bud fra selger til kjøper (såkalte "motbud"), avtalerettslig er et bindende tilbud som medfører at det foreligger en avtale om salg av eiendommen dersom budet i rett tid aksepteres av kjøper.

For eiendommen:

Adresse: Lehovdvegen 99
2960 RØN

Meglerforetak: Aktiv Eiendomsmegling
Saksbehandler: Linn Hamre

Oppdragsnummer:

Telefon: 997 34 264
E-post: linn.hamre@aktiv.no

Undertegnede gir herved følgende bud på ovennevnte eiendom:

Kjøpesum: Kr. _____

Beløp med bokstaver: Kr. _____

+ omkostningert iht. opplysninger i salgsoppgaven

Dette budet er bindende for undertegnede frem til og med den: _____ Kl. _____

Dersom annet ikke er angitt gjelder budet til kl. 15.00 første virkedag etter siste annonserte visning. I forbrukerforhold vil bud med kortere akseptfrist enn til kl. 12.00 første virkedag etter siste annonserte visning ikke bli viderefordlet til selger.

Eventuelle forbehold: _____

Undertegnede er kjent med at selger står fritt til å godta eller forkaste ethvert bud. Likeledes er undertegnede klar over at budet er bindende for budgiver når det er kommet til selgers kunnskap. Handelen er juridisk bindende for begge parter dersom budet aksepteres innen akseptfristen. Undertegnede er kjent med at budjournalen vil bli forelagt kjøper og selger når handel er sluttet.

Ønsket overtakelsesdato: _____

Budet baseres på opplysninger og salgsvilkår som fremkommer av salgsoppgave datert: _____

Kjøpet vil bli finansiert slik:

Låneinstitusjon: _____ Referanse og tlf nr.: _____

Lånt kapital: _____ Kr.: _____

Egenkapital: _____ Kr.: _____

Totalt: _____ Kr.: _____

Egenkapital består av: Salg av nåværende bolig eller fast eiendom Disponibelt kontantbeløp (bankinnskudd)

Jeg gir bud som: Forbruker Ledd i næringsvirksomhet / juridisk person (selskap)

Jeg samtykker til bruk av elektronisk kommunikasjon: Ja Nei

Navn: _____

Navn: _____

Fødselsnr. (11 siffer): _____

Fødselsnr. (11 siffer): _____

Adresse: _____

Adresse: _____

Postnr.: _____ Sted: _____

Postnr.: _____ Sted: _____

Tlf.: _____ E-post: _____

Tlf.: _____ E-post: _____

Dato.: _____ Sign: _____

Dato.: _____ Sign: _____

Kopi av legitimasjon

Kopi av legitimasjon

aktiv.
Tar deg videre