

aktiv.



Skogduevegen 24, 2032 MAURA

**Lys & romslig enebolig |
Opparbeidet hage & dobbelgarasje
| Stor tomt på over 1 mål | 4
soverom | Sørvest-vendt terrasse**



Eiendomsmegler / Partner MNEF

Iris Therese Asak

Mobil 975 98 015

E-post iris.asak@aktiv.no

Aktiv Eiendomsmegling Lillestrøm

Torvet 5, 2000 Lillestrøm. TLF. 63 80 90 72

Nøkkelinformasjon

Prisant.: Kr 4 850 000,-
Omkostn.: Kr 122 640,-
Total ink omk.: Kr 4 972 640,-
Selger: Blerdi Saliu
Alma Dule

Salgsobjekt: Enebolig
Eierform: Eiet
Byggeår: 1969
BRA-i/BRA Total 241/307 kvm
Tomtstr.: 1185.1 kvm
Soverom: 4
Antall rom: 5
Gnr./bnr. Gnr. 147, bnr. 151
Oppdragsnr.: 1204260049

Lys & romslig enebolig | Opparbeidet hage & dobbeltgarasje | Stor tomt på over 1 mål | 4 soverom

Velkommen til Skogduevegen 24 - en lys og åpen enebolig med pent opparbeidet plen og stor tomt. Tomten er over 1 mål og består av beplantning rundt hele hagen, som bidrar til å gi boligen et skjermet inntrykk. Eneboligen har store vindusflater som slipper inn rikelig med naturlig lys og en åpen løsning som gir boligen en luftig følelse. Boligen har ny oppussede overflater fra 2021 og varmepumpe fra 2022. Boligen har gjennomgående gulv på stue, gang og soverommene som skaper en helhetlig følelse. På boligens deilig sørvest-vendte terrasse kan man nyte sola utover dagen og vakre solnedganger mot kvelden.

Verdt å merke seg:

- Tomt på 1 mål med beplantning og plen
- Dobbeltgarasje
- Nymalt fasade
- 4 soverom
- Sørvest- vendt terrasse
- Nærhet til skole og barnehager
- Nærhet til dagligvare butikk



Innhold

Nøkkelinformasjon	2
Om eiendommen	4
Tilstandsrapport	49
Egenerklæring	75
Energiattest	81
Nabolagsprofil	88
Budskjema	147

Om eiendommen

Om boligen

Areal

BRA - i: 241 kvm

BRA - e: 66 kvm

BRA totalt: 307 kvm

TBA: 32 kvm

Enebolig

Bruksareal fordelt på etasje

Underetasje

BRA-i: 116 kvm Trapperom, gang, bod, bod 2, uinnredet kjellerrom, kjellerstue, hobbyrom/soverom 4

1. etasje

BRA-i: 125 kvm Entré, gang, soverom, soverom 2, soverom 3, innredet rom (ikke godkjent for varig opphold), kjøkken, toalettrom, bad

BRA-e: 54 kvm Garasje

TBA fordelt på etasje

1. etasje

32 kvm Terrasse

Bod

Bruksareal fordelt på etasje

1. etasje

BRA-e: 12 kvm Utebod

Takstmannens kommentar til arealoppmåling

Det er opprinnelig registrert 3 soverom i 1.etg, men det er nå 4 soverom der kjøkken er ombygget. Kjeller har i hovedsak registrert kjellerstue og bodarealer. Alle rombenevnelser er med dette oppgitt etter rommenes faktiske bruk iht. NS 3940 og også uten hensyn til byggeforskriftenes krav til "rom til varig opphold". Opprinnelige byggetegninger er nå fravikende dagens bruk der evt. bruksendring av rom med påfølgende saksbehandling og kostnader tilfaller ny hjemmelshaver. Ved ønske om nærmere info bør eier, megler eller kommunen kontaktes.

BOD

Frittstående utebod oppført i trekonstruksjon bygget direkte mot grunn. Bod fremstår med tiltenkt funksjon, men har synlig elde, skjevheter og slitasje der kommende vedlikehold for lokale utbedrende tiltak ikke kan utelukkes på sikt. Konstruksjoner er ikke vurdert utover nevnte beskrivelser. Bygget er ikke tilstandsvurdert ihht Forskrift til avhendingslova og NS3600. Dette er kun en enkel beskrivelse.

Tomtetype

Eiet

Tomtestørrelse

1185.1 kvm

Tomtebeskrivelse

Eiendommen har en relativt flat tomt. plen, beplantning og gruslagt gårdsplass

Beliggenhet

Eiendommen ligger i et sentralt og barnevennlig boområde på Maura i Nannestad kommune. Området er meget sentralt med kort vei til Oslo lufthavn, noe som har gjort stedet svært attraktivt. Det er også gangavstand til skole, barnehager, offentlig kommunikasjon og gode servicetilbud.

Dagligvarehandelen kan blant annet gjøres på Coop Extra med post/bank i butikk som ligger rett ved. Kiwi ligger også innen gangavstand. Ved Kiwi er det apotek. Det er ellers kort vei til Thon Senter Eidsvoll og Jessheim storsenter, hvorav sistnevnte har over 140 butikker, serveringssteder og attraktive servicetilbud.

Eiendommen ligger ca 1,4 km fra Maura barneskole og har skolebussordning til Nannestad ungdomsskole. Det finnes flere videregående skoler i nærliggende områder, samt et godt utvalg av både private og kommunale barnehager.

Maura kan by på en rekke fine tur- og rekreasjonsområder i skog og mark. I tillegg finnes det flere badeplasser i Hurdalssjøen, samt ved Gåfossen i Steinelva. Hurdalssjøen kan sommerstid også by på et yrende båtliv og gode fiskemuligheter.

Bjerke IL - områdetets idrettslag har stor satsning innen skisport og fotball. Her er også et meget flott skiskytteranlegg på Nordåsen skistadion, og lysløyper innover i naturen.

Med bil fra boligen tar det ca 9 min til Nannestad, 17 min til Råholt, ca 12 min til Oslo Gardemoen, ca 19 min til Jessheim og ca 47 min til Oslo S.

Adkomst

Det vil bli satt opp visningsskilt under visning.

Bebyggelsen

Veletablert boligområde bestående av eneboliger, tomannsboliger og småhus.

Barnehage/Skole/Fritid

Boligen sokner til Maura skole.

Andre skoler og barnehager i området:

Nannestad ungdomsskole - ca 8 min kjøretur fra boligen

Nannestad videregående skole - ca 8 min kjøretur fra boligen

Jessheim videregående skole - ca 22 min kjøretur fra boligen

Solheim barnehage A1 - ca 6 min gange fra boligen

Breenenga Fus barnehage - ca 12 min gange fra boligen

Bjerke barnehage - ca 12 min gange fra boligen

Offentlig kommunikasjon

Nærmeste bussholdeplass er Bjerkesenteret- ca 4 minutter fra boligen.

Derifra går busslinje 420, 3839 og 3834

Linje 420 tar deg direkte til Oslo lufthavn på ca 22 minutter

Fra Oslo lufthavn er det en 3 minutters gange til Oslo lufthavn stasjon hvor det går en rekke tog og busslinjer. Blant annet toglinje R13 som tar deg direkte til Oslo S på ca 23 minutter.

Dal stasjon er ca 12 minutter kjøretur fra boligen.

Oslo Gardemoen er ca 12 minutter kjøretur fra boligen.

Se Ruter- appen for nærmere informasjon

Bygningssakkyndig

Takstportalen Aleksander Olsen AS

Type rapport

Tilstandsrapport

Byggemåte

Eiendommen er gjennomgått av en bygningskyndig og det er utarbeidet en tilstandsrapport. Denne er vedlagt salgsoppgaven. Nedenfor følger informasjon om forhold som har fått TG 2, TG 3 og TG IU.

Forhold som har fått TG2:

UTVENDIG- TAKTAKKING

Punktet må sees i sammenheng med Takkonstruksjon/Loft

Taktekking anses å ha sin tiltenkte funksjon uten negative avvik utfra alder tatt i

betraktning. Kommende lokale utskiftinger kan ikke utelukkes på sikt.

Vurdering av avvik:

- Mer enn halvparten av forventet brukstid er passert på taktekkingen.
- Mer enn halvparten av forventet brukstid er passert på undertak.

Synlig malingsflass på takplater og stedvis rustdannelser.

UTVENDIG- NEDLØP OG BESLAG

Vurdering av avvik:

- Det er ikke tilfredsstillende bortledning av vann fra taknedløp ved grunnmur.
- Det er påvist avvik i beslagløsninger.
- Det mangler snøfangere på hele eller deler av taket, men det var ikke krav om dette på byggemeldingstidspunktet.
- Mer enn halvparten av forventet brukstid er passert på renner/nedløp/beslag

UTVENDIG- VEGGKONSTRUKSJON

Vurdering av avvik:

- Det er ingen eller liten lufting i nedre kant av kledning mot grunnmur.
- Det er påvist spredte råteskader i bordkledningen.
- Det er ingen musesperre i nedre kant av konstruksjon

UTVENDIG- TAKKONSTRUKSJON/LOFT

Punktet må sees i sammenheng med Taktekking

Vurdering av avvik:

- Det er begrenset/dårlig ventilering av takkonstruksjonen.
- Det er fra loft/kryploft påvist indikasjoner på at det er punktering av dampsperre, som medfører svekket effekt av dampsperrfunksjonen.
- Det er påvist avvik rundt gjennomføringer i takflaten.
- Undertaket er misfarget.

UTVENDIG- VINDUER

Vurdering av avvik:

- Det er påvist at enkelte vinduer er vanskelig å åpne/lukke.
- Det er påvist avvik rundt innsettingsdetaljer.
- Det er påvist tegn på innvendig kondensering av enkelte vindusglass.
- Karmene i vinduer er slitte og det er sprekker i trevirket.

UTVENDIG- DØRER- 2

Malt balkongdør med 2-lags isolerglass fra 1987. Garasjedør fra oppføringsåret med synlig bruksslitasje.

Vurdering av avvik:

- Det er påvist avvik rundt innsettingsdetaljer.
- Det er påvist dører som er vanskelig å åpne eller lukke.
- Det er påvist tegn på innvendig kondensering av enkelte glass.
- Det er påvist utetthet/åpning mellom dørblad og dørkarm. Dvs. at kald trekk kan

oppstå.

- Karmene i dører er værslitte utvendig og det er sprekker i trevirket.

UTVENDIGE TRAPPER

Betongtrapp fra byggeår. Synlig elde og skjevheter. Trapp har tiltenkt funksjon for øvrig.

Vurdering av avvik:

- Konstruksjonene har skjevheter.

Konsekvens/tiltak

- Lokal utbedring må utføres

ANDRE UTVENDIGE FORHOLD

Utvendig garasje fra byggeår med støpt såle mot grunn og yttervegger i reisverk bekledd med panel. Tekket saltak. Leddet garasjeport. Garasjen fremstår med tiltenkt funksjon dog synlig elde og slitasje der kommende vedlikehold og behov for lokale utbedringer generelt er påregnelig.

Vurdering av avvik:

- Besiktigelse av garasje. Generell slitasje, elde og behov for vedlikehold. Noe synlige variasjoner og skjevheter.

Konsekvens/tiltak

- Lokale utbedringer, vedlikehold og stedvis utskiftinger er påregnelig og tilfaller ny eier

INNVENDIG- OVERFLATER

Vegger: Malte flater. Våtromsplater på bad.

Gulv: Lamint og belegg. Belegg på bad.

Himlinger: Malte flater og takess på innvendige takoverflater.

Vurdering av avvik:

- Overflater har en del slitasjegrad utover det en kan forvente.

Konsekvens/tiltak

- Overflater må utbedres eller skiftes

INNVENDIG- ETASJESKILLE/GULV MOT GRUNN

1.etg: Etasjeskille av trebjelker og er med påliggende selvbærende plater/tregulv med påliggende overflate gulv e.l. Noe avvik på gulv ble observert og variasjoner vurderes som satt. Noe knirk i gulv ble registrert. Utover dette synes etasjeskille å ha tiltenkt funksjon uten konstruksjonsmessig negativ avvik av større betydning.

Vurdering av avvik:

- Det er målt høydeforskjell på mellom 15-30 mm gjennom hele rommet. Tilstandsgrad 2 gis med bakgrunn i standardens krav til godkjente måleavvik.
- Målt høydeforskjell på mellom 10 - 20 mm innenfor en lengde på 2 meter.

Tilstandsgrad 2 gis med bakgrunn i standardens krav til godkjente måleavvik.

INNVENDIG- PIPE OG ILDSTED

Peisovn i stue med pipeløp fra byggeår. Pipeløp er formelt ikke vurdert og det forutsettes at de branntekniske krav er kontrollert og godkjent av det stedlige brann og

feievesen. Ildsted ble ikke funksjonstestet av undertegnende men det ble ikke opplyst om negative avvik på befaringdagen.

Vurdering av avvik:

- Mer enn halvparten av forventet brukstid er passert på pipe. Ildsted i kjeller er ikke i bruk iht. eiers opplysninger.

Konsekvens/tiltak

- Tidspunkt for piperehabilitering nærmer seg. Utskifting av ovn i kjeller er påregnelig på sikt.

INNVENDIGE TRAPPER

Malt tretrapp fra byggeår. Trapp fremstår med tiltenkt funksjon dog synlig elde og slitasje.

Vurdering av avvik:

- Trappen har en del slitasjegrad utover det som er normalt ut ifra alder.

Konsekvens/tiltak

- Trappen står foran en god del vedlikehold

INNVENDIGE DØRER

Malte slette innerdører fra ukjent årstall. Dører fremstår med tiltenkt funksjon dog synlig elde og slitasje. Stedvis justering er påregnelig.

Vurdering av avvik:

- Det er påvist avvik som tilsier at det bør foretas tiltak på enkelte dører.
- Enkelte av innvendige dører har en del slitasje.

Konsekvens/tiltak

- Det bør foretas tiltak på enkelte dører.
- Enkelte dører må justeres

ANDRE INNVENDIGE FORHOLD

De ble påvist synlige eternittplater i kjellerhimling. Fjerning av eternittplater er anbefalt og tilfaller ny eier. Det gjøres oppmerksom på gitt rettingslinjer vedrørende fjerning av slike plater da det er kategorisert under spesialavfall. Bruk av saneringsfirma for øvrig er å anbefale.

Vurdering av avvik:

- De ble påvist synlige eternittplater i kjellerhimling.

Konsekvens/tiltak

- Tiltak:

Fjerning av eternittplater er anbefalt og tilfaller ny eier. Det gjøres oppmerksom på gitt rettingslinjer vedrørende fjerning av slike plater da det er kategorisert under spesialavfall. Bruk av saneringsfirma for øvrig er å anbefale.

KJØKKEN-1. ETASJE- OVERFLATER OG INNREDNING

Eldre kjøkkeninnredning fra byggeår med hvite/slette fronter, laminat benkeplate med heldekkende benkebeslag og ett-greps blandebatteri. Kjøkken vurderes å være i funksjonell stand dog synlig bruksslitasje og ingen unormale fuktverdier ble påvist i

utsatte soner. Deler av kjøkken fra 2022 iht. eiers opplysninger.

Vurdering av avvik:

- Det er påvist skader på overflater/kjøkkeninnredning utover normal slitasjegrad.
- Det er påvist skader/fuktskjolder i kjøkkengulvet.

Konsekvens/tiltak

- Det må påregnes lokal utbedring/utskiftning.

TOALETTRUM- 1.ETASJE- OVERFLATER OG KONSTRUKSJON

Vurdering av avvik:

- Toalettrom har kun naturlig avtrekk fra rommet, NS 3600 krever mekanisk avtrekk for å kunne gi TG 0/1.
- Toalettrom mangler tilluftsventilering, f.eks. spalte/ventil ved dør.

Det gjøres oppmerksom på alder.

Konsekvens/tiltak

- Mekanisk avtrekk bør etableres på toalettrom.
- Det bør etableres tilfredsstillende tilluft til toalettrom, f.eks. luftespalte ved dør e.l.

Kommende behov for oppussing eller vedlikehold er påregnelig på sikt.

TEKNISKE INSTALLASJONER- VANNLEDNINGER

Vurdering av avvik:

- Mer enn halvparten av forventet brukstid er passert på innvendige vannledninger.
- Det er påvist rustdannelser på jernrør.

Konsekvens/tiltak

- Tidspunkt for utskiftning av vannledninger nærmer seg.
- I forbindelse med oppgradering av våtrom vil det være naturlig med utskiftning av rør.
- Det er ikke behov for utbedringstiltak siden anlegget fungerer i dag, men ut ifra alder kan skader plutselig oppstå på eldre anlegg

TEKNISKE INSTALLASJONER - AVLØPSRØR

Vurdering av avvik:

- Mer enn halvparten av forventet brukstid er passert på innvendige avløpsledninger.
- Det er påvist at avløpsrør av jern har rustskader.

Konsekvens/tiltak

- Tidspunkt for utskiftning av avløpsrør nærmer seg.
- Eldre avløpsrør har blant annet større sannsynlighet for lekkasjer, noe som kan føre til omfattende og kostbare vannskader i boliger.
- I forbindelse med oppgradering av våtrom vil det være naturlig med utskiftning av rør.
- Det må påregnes utskiftning av avløpsrør

TEKNISKE INSTALLASJONER- VENTILASJON

- Det er påvist begrenset ventilering/luftgjennomstrømning. Alle rom med manglende/reduert ventilering bør økt ventilering/ventilspalte opparbeides.

Konsekvens/tiltak

- Bedre ventilering må etableres. Tette rom ved lukket dør kan føre til kondens eller

begrenset lufttutskifting. Ventilspalter på dørblander bør opparbeides for økt luftgjennomstrømning. Kanaler bør etterkontrolleres og evt. utbedres. Rens av kanaler er påregnelig.

TEKNISKE INSTALLASJONER- VARMTVANNSTANK

Vurdering av avvik:

- Det er påvist at varmtvannstank er over 20 år. Det er påvist avvik i den elektriske tilkoblingen av varmtvannstanken.

Konsekvens/tiltak

- Det er ikke behov for utbedringstiltak siden tanken fungerer i dag, men ut ifra alder kan skader plutselig oppstå på eldre tanker. Det bør etableres fast strømtilkobling med bryter på bereder grunnet branntilløp i stikkontakt kan oppstå. Bereder er for øvrig normalt fungerende

TOMTEFORHOLD- GRUNNMUR OG FUNDAMENTER

Vurdering av avvik:

- Det er registrert horisontalriss som er symptom på jordtrykk.
- Grunnmuren har sprekkeformasjoner.
- Det er påvist sprekker i murte/pussede fasader.

Konsekvens/tiltak

- Lokal utbedring må utføres.

TOMTEFORHOLD- TERRENGFORHOLD

Utvendig terreng: Det er viktig at terrenget heller riktig i områder ved grunnmuren, nemlig at det er tilfredsstillende hellningsgrad ut fra grunnmuren. Overflatevann skal hurtigst mulig vekk for å unngå unødvendige fuktbelastninger på utvendig fuktsikring og drenering. Ideelt bør det i en avstand på ca. 3 meter være god helning vekk fra husets grunnmur. Det gjøres for øvrig oppmerksom på at utvendig grunn kan forandre seg over tid som vil medføre variasjoner og påfølgende tiltak for utbedring.

Vurdering av avvik:

- Det er påvist dårlig fall eller flatt terreng inn mot grunnmur og dermed muligheter for større vannansamlinger.

Konsekvens/tiltak

- Det bør foretas terrengjusteringer.

TOMTEFORHOLD- UTVENDIGE VANN- OG AVLØPSLEDNINGER

Vurdering av avvik:

- Mer enn halvparten av forventet brukstid er passert på utvendige avløpsledninger.
- Mer enn halvparten av forventet brukstid er passert på utvendige vannledninger.
- Det er påvist merkbart trykkfall ved samtidig tapping i to vannkraner i boligen, dette kan indikere avvik i utvendige vannledninger.

Konsekvens/tiltak

- Det er ikke behov for utbedringstiltak siden anlegget fungerer i dag, men ut ifra alder kan skader plutselig oppstå på eldre anlegg.

- Det må foretas nærmere undersøkelser, kan være behov for utskifting av anlegget. Kameraundersøkelse kan være et anbefalt tiltak for å avklare avløpsrørens tilstand. Kommende utskiftninger og rehabilitering av avløpsrør er normalt å forvente på kort sikt med tanke på alder.

Forhold som har fått TG3:

BALKONGER, TERRASSER OG ROM UNDER BALKONGER

Beskrivelse

Terrasse med utgang fra stue inkl. tretrapp på ca. 32 m². Trekonstruksjon fra ukjent årstall. Rekkverkshøyde er på ca. 100 cm. Terrassen fremstår med tiltenkt funksjon dog synlige skjevheter der lokale utbedringer ikke kan utelukkes på sikt.

Vurdering av avvik:

- Konstruksjonene har omfattende skjevheter.

Konsekvens/tiltak

- Justering/opprettning av terrassen er normal å forventet på sikt med tanke på størrelse og vekt. Utbedringer av fundamenter er også påregnelig. Pris må innhentes for faktiske kostnader.

Kostnadsestimat: 20 000 - 100 000

INNVENDIG- OVERFLATER- 2

Uinnredet overflater i kjeller etter tidligere vannlekkasje

Vurdering av avvik:

- Det er stedvis påvist synlige skader på overflater.

Konsekvens/tiltak

- Overflater må utbedres eller skiftes.

Pris må innhentes for faktiske kostnader.

Kostnadsestimat: 200 000 - 500 000

INNVENDIG- ETASJESKILLE/GULV MOT GRUNN- 2

Kjeller: Etasjeskille i betong mot grunn. Etasjeskille synes å ha tiltenkt funksjon dog klare avvik. Avretting av gulv før legging av overflater er påregnelig.

Vurdering av avvik:

- Det er målt høydeforskjell på mellom 15-30 mm gjennom hele rommet. Tilstandsgrad 2 gis med bakgrunn i standardens krav til godkjente måleavvik.
- Målt høydeforskjell på mellom 10 - 20 mm innenfor en lengde på 2 meter. Tilstandsgrad 2 gis med bakgrunn i standardens krav til godkjente måleavvik.
- Målt høydeforskjell på over 20 mm innenfor en lengde på 2 meter. Tilstandsgrad 3 gis med bakgrunn i standardens krav til godkjente måleavvik.
- Målt høydeforskjell på over 30 mm gjennom hele rommet. Tilstandsgrad 3 gis med bakgrunn i standardens krav til godkjente måleavvik.

Konsekvens/tiltak

- For å få tilstandsgrad 0 eller 1 må høydeforskjeller rettes opp. Ytterligere undersøkelser må foretas for å få kartlagt omfanget for utbedring. Gulv må avrettes

før det legges nye gulv. Pris må innhentes for faktiske kostnader.

Kostnadsestimat: 100 000 - 200 000

INNVENDIG- ROM UNDER TERRENG

Punktet må sees i sammenheng med 'Drenering'

Gulvet er av furu. Gulvet er av furu og betonggulv. Hulltaking er foretatt og det er påvist avvik i konstruksjonen. Vektprosent ble målt til 90 %.

Vurdering av avvik:

- Det er konstatert høyt fuktnivå og synlig skade i vegg. Eier opplyser om at det har nylig vært innsig av vann i kjeller.

Konsekvens/tiltak

- Alt av organiske materialer må fjernes. Alle innredet og utforet overflater bør fjernes i samsvar med etablering av ny drenering før videre innredninger av kjelleren. Ved innredning av overflater før ny drenering er opparbeidet kan dette før til skader på konstruksjoner og redusert inneklime samt økt risiko for muggsopp m.m. Pris må innhentes for faktiske kostnader.

Kostnadsestimat: 200 000 - 500 000

VÅTROM- 1.ETASJE- BAD

Eldre bad fra der Ingen dokumentasjon på badets oppføring foreligger. Gjenværende forventet levetid vurderes som utgått der kommende oppussing av våtrommet i sin helhet med nytt sluk, nytt belegg/membran, innredning og overflater m.m på kort sikt er påregnelig. Det oppfordres til fortsatt bruk av badekar eller oppsett av dusjkabinett der direkte vannbelastning på gulv bør unngås da det er manglende tetthet på overganger generelt der vannbelastning på gulv kan medføre skader i tilstøtende konstruksjoner. Sluk fra byggeår der levetid vurderes som utgått. Naturlig ventilasjon. Belegg på gulvet og plater på vegg. Nedfeldt servant på underskap, speil og belysning. Klosett og dusj. Tg 3 er satt grunnet at badet er fra opprinnelig før 1997 og regler fra ny avhendingslov 2022 med synlige avvik på de tekniske utførelser. Badet er dog normalt fungerende for dagligdags bruk iht. eiers opplysninger.

Vurdering av avvik:

- Våtrommet må oppgraderes for å tåle normal bruk etter dagens krav.

Konsekvens/tiltak

- Manglende oppgradering av våtrommet medfører høy risiko for at konstruksjonene ikke vil tåle vanlig bruk av vann eller lekkasjer. Dette kan føre til fuktskader på tilstøtende konstruksjoner.
- Våtrommet må totalrenoveres. Alle forhold med tettesjikt, våtsone, sluk m.m. må dokumenteres.
- Våtrommet har behov for omfattende oppgraderinger. For å sikre en løsning som oppfyller gjeldende krav, bør tettesjikt, sluk og røropplegg oppgraderes og dokumenteres.

Pris må innhentes for faktiske kostnader.

Kostnadsestimat: 200 000 - 500 000

TOMTEFORHOLD- FUKTSIKRING OG DRENERING

Punktet må sees i sammenheng 'Rom under terreng'

Grunnet skjult i byggegrunn er materialvalg ikke mulig å konstatere. Drenering ble kontrollert fra bakkeplan der det ukjent for undertegnende vdr. dreneringens tilstand videre under grunn. Stedvis synlig fuktsikring på kontrollstedene og stedvis manglende.

Vurdering av avvik:

- Mer enn halvparten av forventet levetid på drenering er overskredet.
- Det er ut ifra observasjoner konstatert at drenering/tettesjikt har funksjonssvikt/ svært begrenset effekt.

Konsekvens/tiltak

- Det må foretas utskiftning av drenering/tettesjikt.

Pris må innhentes for faktiske kostnader.

Kostnadsestimat: 200 000 - 500 000

Forhold som har fått TG IU (ikke undersøkt):

TOMTEFORHOLD- BYGGEGRUNN

Byggegrunn: Det presiseres at det ikke er foretatt noen som helst geotekniske undersøkelser og derved er det kun svært begrensede muligheter for nøyaktig kunnskap om byggegrunn og stabilitet som kan gjøres. Grunnet begrenset kjennskap til grunnforhold er byggegrunn ikke vurdert. Det oppfordres til alle parter av interesse for nærmere utredning av grunnforhold og byggegrunn.\

ANNET

ELEKTRISK ANLEGG

6. Forekommer det ofte at sikringene løses ut?

Svar: Nei lht. Eiers opplysninger. Ved oppgradering eller utskiftninger av kjøkken må kurser økes i antall eller økes i wattstyrke.

7. Har det vært brann, branntilløp eller varmgang (for eksempel termiske skader på deksler, kontaktpunkter eller lignende) i boligens elektriske anlegg?

Svar: Nei Hva som er skjult inne i vegger og komponenter er usikkert og bør evt. utredes nærmere

9. Er der synlig defekter på kabler eller er disse ikke tilstrekkelig festet?

Svar: Ja

12. Foreta en helhetsvurdering av det elektriske anlegget, dets alder, allmenne tilstand og fare for liv og helse. Bør det elektriske anlegget ha en utvidet el-kontroll?

Svar: Ja. Da det ikke foreligger samsvarserklæring samt svar på kontrollspørsmål og alder over 20 år oppfordres det til å utføre en el-kontroll på boligen for faktisk tilstand. Utbedringer av evt. underliggende avvik og mangler tilfaller ny eier. Stedvis løse ledninger på loft

HELSE, MILJØ OG SIKKERTHET

Dette punktet inneholder tydelige og lett synlige forhold ved boligen som åpenbart kan påvirke helse, miljø og sikkerhet, og som bygningssakkyndige har oppdaget. Terskelen for hva som anses som åpenbart er høy, og det utføres ikke undersøkelser med sikte på å avdekke slike forhold. Punktet omfatter ikke skjulte eller ikke-synlige forhold, tekniske vurderinger eller forhold som krever spesialundersøkelser. Forhold vurderes etter byggteknisk forskrift på befaringstidpunktet.

Vurdering av avvik:

- Åpninger i rekkverk er større enn dagens forskriftskrav til rekkverk i innvendige trapper.
- Åpninger mellom trinn i innvendig trapp er større enn dagens forskriftskrav.
- Det er ikke foretatt radonmålinger, og bygget er heller ikke utført med radonsperre.
- Det mangler håndløper på vegg i det innvendige trappeløpet.
- Rekkverkshøyder er under dagens forskriftskrav til rekkverk i innvendige trapper.

Konsekvens/tiltak

- Rekkverket på innvendige trapper er såpass lavt at det på grunn av sikkerhetsmessige forhold anbefales økning av høyde.
- Åpninger i innvendige trapper er såpass store at det ut ifra sikkerhetsmessige forhold anbefales å lage mindre åpninger.
- Det bør gjennomføres radonmålinger.
- Håndløper på innvendig trapp bør monteres, men det var ikke krav på byggetidspunktet

Se vedlagt Tilstandsrapport i salgsoppgaven for nærmere informasjon.

Sammendrag selgers egenerklæring

Boligen ble kjøpt 2020

Selger har bodd i boligen de 12 siste månedene

5. Vet du om det er utført arbeid på tak, yttervegg, vindu, dører eller annen fasade, enten av deg eller tidligere eiere?

Svar: Ja

Ufaglært arbeid:

1. Hvilket år ble jobben fullført?: 2024

Beskrivelse av arbeidet: Jeg malte huset.

10. Vet du om det er, eller har vært, fukt, råte eller vanninntrengning i underetasje, kjeller eller krypkjeller?

Svar: Ja. Det er observert noe fukt i kjeller/underetasje.

17. Vet du om det er, eller har vært, feil eller skader knyttet til sentralfyr, radiator, ventilasjon, varmpumpe, kjøkkenvifte, baderomsvifte eller andre installasjoner?

Svar: Ja

Det er byttet varmpumpe/kondisjoner i 2022 av firma XMONT (Maura). Det finnes faktura for arbeidet.

Er det gjort tiltak, eller er feilen/skaden utbedret?

Svar: Ja

Faglært arbeid:

1. Hvilket år ble jobben fullført?: 2022

Firmanavn: Xmont

Beskrivelse av arbeidet: Det er utført utskifting og installasjon av varmepumpe/kondisjoner i 2022 av firma XMONT (Maura).

18. Vet du om det er gjort arbeid på sentralfyr, radiator, ventilasjon, varmepumpe eller andre installasjoner, enten av deg eller tidligere eiere?

Avar: Ja

Faglært arbeid:

1. Hvilket år ble jobben fullført?: 2022

Firmanavn: Xmont

Beskrivelse av arbeidet: Det er utført utskifting og installasjon av varmepumpe/kondisjoner i 2022 av firma XMONT (Maura).

33. Vet du om det finnes skaderapporter, tilstandsvurderinger, boligsalgsrapporter eller om det er utført målinger for boligen?

Svar: Ja. Arbeidet ble utført i 2020 av samme takstmann som jeg kjøpte boligen av i 2020.

37. Har boligen garasje eller øvrige tilleggsbygninger?

Svar: Ja

38. Vet du om det er gjort arbeid på eiendommen som ikke er nevnt i de andre spørsmålene?

Svar: Ja

Ufaglært arbeid:

1. Hvilket år ble jobben fullført?: 2021

Beskrivelse av arbeidet: Ja. Det er utført oppussing med sparkling og maling av vegger og tak, lagt nytt laminatgulv, samt oppussing/fornyelse av en del av kjøkkenet.

Arbeidet er utført av meg selv (egeninnsats).

40. Er det bestilt Norgespris på strøm?

Ja. Norgespris er en statlig ordning som gir husholdninger tilbud om strøm til fast pris på 50 øre pr. kilowattime (prisen gjelder frem til 31. Desember 2026). Ordningen gjelder både boliger og fritidsboliger. Når en bolig med Norgespris bytter eier, vil ny eier fortsatt være bundet til Norgespris ut bindingstiden. Les mer på Regjeringens nettsider.

Se vedlagt egenerklæringsskjema i salgsoppgaven for nærmere informasjon.

Innhold

Boligen består av en hovedetasje og kjelleretasje. Boligen inneholder:

1. etasje: Entré, gang, 3 soverom, kjøkken, innredet rom (ikke godkjent for varig opphold), toalettrom, bad

Kjelleretasje: Trapperom, gang, 2 boder, uinnredet kjellerrom, kjellerstue, hobbyrom/soverom 4

I tillegg disponerer boligen en ekstern garasje og bod.

Standard

Enebolig - Byggeår: 1969

UTVENDIG

Enebolig med tekket saltak. Yttervegger i reisverk bekledd med panel. Etasjeskiller i trebjelkelag. Grunnmur i betong/murkonstruksjon og støpt såle i betong. Taktekke av korrigerede blikkplater fra byggeår. Taktekking anses å ha sin tiltenkte funksjon uten negative avvik utfra alder tatt i betraktning. Kommende lokale utskiftninger kan ikke utelukkes på sikt. Taktekke ble inspisert fra bakkenivå og er i hovedsak vurdert opp mot alder og gjenværende forventet levetid. Nedløp, renner og beslag fra byggeår. Det var oppholdsvær på befaringsdagen slik at renner og nedløps funksjon er vanskelig å stadfeste. Det gjøres oppmerksom på alder og det kan derfor ikke utelukkes dårlige skjøter, gjennomrustete beslag etc. Påregnelig med stedlige kommende utskiftninger/vedlikehold med tanke på alder. Yttervegger i reisverk fra byggeår. Konstruksjonen framstår med tiltenkt funksjon der vurderingen blir gitt med grunnlag på visuell kontroll uten inngrep i konstruksjonen der det er ukjent for undertegnende vdr. videre forhold. Utvendige panel fremstår med tiltenkt funksjon men det gjøres oppmerksom på alder. Kommende lokale utskiftninger av enkeltbord kan ikke utelukkes på sikt. Ingen dokumentasjon på underliggende konstruksjoner ble fremlagt der utførelser på underliggende konstruksjoner er ukjent. Takstoler/sperrer fra byggeår med undertak av trefiberplater/bordtak. Takkonstruksjon og loft vurderes og ha normal forventet kvalitet og slitasjegrad i forhold til alder og utførelsesmetode. Ingen påviste eller synlige fuktindikasjon på befaringsdagen, men kommende lokale utbedringer kan ikke utelukkes på sikt. Vepsebol o.l må evt. fjernes og tiltak mot skadedyr/mus bør alltid utføres på eldre takkonstruksjoner fra dette årstall. Etterisolering av loft fra dette årstall er et anbefalt tiltak. Luftlekkasjer og utette overganger generelt ble påvist og er normalt å forventet med konstruksjon fra dette byggeår der kommende behov for utbedrende tiltak tilfaller ny eier. Loftet var lagret med løvsøre og inventar på befaringsdagen. Alle flater lot seg derfor ikke å kontrolleres der det ikke tas ansvar for skjulte forhold og avvik.

VINDUER

Malte vinduer med isolerglass fra byggeår og tilbygget år. Det ble ved befaring ikke oppdaget punkterte vinduer, men på grunn av alder på vinduene kan det allikevel ikke

utelukkes punktering. Punktering av eldre vinduer er påregnelig som følge av vanlig slitasje der det videre henvises til generelle levetidsbetraktninger. Fabrikkmalte trevinduer med isolerglass fra 2019. Vinduer fremstår med normal bruksslitasje og tiltenkt funksjon.

DØRER

Fabrikkmalt slett ytterdør med glassfelt. Dør fra 2019. Dør fremstår med normal bruksslitasje og tiltenkt funksjon. Malt balkongdør med 2-lags isolerglass fra 1987. Det ble ved befaring ikke oppdaget punkterte glass, men på grunn av alder på vinduene kan det allikevel ikke utelukkes punktering. Punktering av eldre glass er påregnelig som følge av vanlig slitasje der det videre henvises til generelle levetidsbetraktninger. Garasjedør fra oppføringsåret med synlig bruksslitasje.

TERRASSE

Terrasse med utgang fra stue inkl. tretrapp på ca. 32 m². Trekonstruksjon fra ukjent årstall. Rekkverkshøyde er på ca. 100 cm. Terrassen fremstår med tiltenkt funksjon dog synlige skjevheter der lokale utbedringer ikke kan utelukkes på sikt. Betongtrapp fra byggeår. Synlig elde og skjevheter. Trapp har tiltenkt funksjon for øvrig.

GARASJE

Utvendig garasje fra byggeår med støpt såle mot grunn og yttervegger i reisverk bekledd med panel. Tekket saltak. Leddet garasjeport. Garasjedør fra oppføringsåret med synlig bruksslitasje. Garasjen fremstår med tiltenkt funksjon dog synlig elde og slitasje der kommende vedlikehold og behov for lokale utbedringer generelt er påregnelig.

INNVENDIG

Vegger: Malte flater. Våtromsplater på bad.

Gulv: Lamint og belegg. Belegg på bad.

Himlinger: Malte flater og takess på innvendige takoverflater.

1.etg: Etasjeskille av trebjelker og er med påliggende selvbærende plater/tregulv med påliggende overflate gulv e.l. Noe avvik på gulv ble observert og variasjoner vurderes som satt. Noe knirk i gulv ble registrert. Utover dette synes etasjeskille å ha tiltenkt funksjon uten konstruksjonsmessig negativ avvik av større betydning.

KJELLER

Etasjeskille i betong mot grunn. Etasjeskille synes å ha tiltenkt funksjon dog klare avvik. Avretting av gulv før legging av overflater er påregnelig. De ble påvist synlige eternittplater i kjellerhimling. Fjerning av eternittplater er anbefalt og tilfaller ny eier. Det gjøres oppmerksom på gitt rettingslinjer vedrørende fjerning av slike plater da det er kategorisert under spesialavfall. Bruk av saneringsfirma for øvrig er å anbefale.. Uinnredet overflater i kjeller etter tidligere vannlekkasje.

STUE

Peisovn i stue med pipeløp fra byggeår. Pipeløp er formelt ikke vurdert og det forutsettes at de branntekniske krav er kontrollert og godkjent av det stedlige brann og feievesen. Ildsted ble ikke funksjonstestet av undertegnende men det ble ikke opplyst om negative avvik på befaringdagen.

ROM UNDER TERRENG

Gulvet er av furu og betonggulv. Veggene har panel. Hulltaking er foretatt og det er påvist avvik i konstruksjonen. Vektprosent ble målt til 90 %. Malt tretrapp fra byggeår. Trapp fremstår med tiltenkt funksjon dog synlig elde og slitasje. Malte slette innerdører fra ukjent årstall. Dører fremstår med tiltenkt funksjon dog synlig elde og slitasje. Stedvis justering er påregnelig.

VÅTROM

Bad: Eldre bad fra der Ingen dokumentasjon på badets oppføring foreligger. Gjenværende forventet levetid vurderes som utgått der kommende oppussing av våtrommet i sin helhet med nytt sluk, nytt belegg/membran, innredning og overflater m.m på kort sikt er påregnelig. Det oppfordres til fortsatt bruk av badekar eller oppsett av dusjkabinett der direkte vannbelastning på gulv bør unngås da det er manglende tetthet på overganger generelt der vannbelastning på gulv kan medføre skader i tilstøtende konstruksjoner. Sluk fra byggeår der levetid vurderes som utgått. Naturlig ventilasjon. Belegg på gulvet og plater på vegg. Nedfeldt servant på underskap, speil og belysning. Klosett og dusj. Tg 3 er satt grunnet at badet er fra opprinnelig før 1997 og regler fra ny avhendingslov 2022 med synlige avvik på de tekniske utførelser. Badet er dog normalt fungerende for dagligdags bruk iht. eiers opplysninger. Hulltaking er foretatt uten å påvise unormale forhold.

KJØKKEN

Eldre kjøkkeninnredning fra byggeår med hvite/slette fronter, laminat benkeplate med heldekkende benkebeslag og ett-greps blandebatteri. Kjøkken vurderes å være i funksjonell stand dog synlig bruksslitasje og ingen unormale fuktverdier ble påvist i utsatte soner. Deler av kjøkken fra 2022 iht. eiers opplysninger. Det er kjøkkenventilator med avtrekk ut iflg. eier.

SPESIALROM

Toalettrom med belegg på gulv og malte flater på vegg. Servant, speil, klosett. Naturlig avtrekk. Toalettrom vurderes å være i tilfredsstillende funksjonell stand dog noe bruksslitasje og ingen unormale fuktverdier ble påvist i utsatte soner.

TEKNISKE INSTALLASJONER

Rørøplegg av eldre kobberrør. Med tanke på alder og materialvalg ansees rør som tilfredsstillende men kommende modernisering av rørøplegg kan heller ikke utelukkes på sikt. Waterguard i benkeskap på kjøkken bør etableres for god sikring av lekkasjevann. Hovedanlegget er fra byggeår og av soilrør samt pvc. For øvrig er det

ikke kjent om det har vært foretatt reparasjon/utskifting/rehabilitering av avløps- eller vannledningen mellom boligen og offentlig nett etter at boligen ble oppført. Normalt vil alder indikere tilstanden og samtidig forventet levetid ut fra en gjennomsnittsbetraktning. Levetid vil være høyst usikker og forskjellig. Brukerfrekvens og vedlikehold vil være avgjørende for levetid. Vår angivelse av tilstand og levetid er dermed forstått å være usikker. Generelle kommentarer gis uten formelt ansvar. Naturlig ventilasjon i boligen med ventilspalter på vinduer og veggventiler. Spalter under dørblander bør opparbeides for økt luftgjennomstrømning. Ved ønske om boligventilasjon til dagens krav må balansert ventilasjon opparbeides. Varmtvannsbereder ca. 200 L fra 2005 plassert i kjeller. Normalt vil fabrikkår indikere tilstanden og samtidig forventet levetid ut fra en gjennomsnittsbetraktning. Varmepumpe fra 2022. Varmepumpe fremstår med tiltenkt funksjon og vurdert opp mot alder. Jevnlig service er anbefalt for god ivaretagelse. Ev.t kommende vedlikehold tilfaller ny eier. Sikringsskap med automatsikringer og jordfeilbryter plassert i 1.etg. Samsvarserklæring er ikke fremlagt. Det elektriske vurdert på det laveste inspeksjonsnivå med kun en visuell kontroll der el-kontroll må utføres for faktisk tilstand på anlegget. Etterstramming av brytere og stikkontakter er påregnelig som et normalt vedlikehold. Normal levetid for el-anlegg 20 - 40 år.

TOMTEFORHOLD

Byggegrunn: Det presiseres at det ikke er foretatt noen som helst geotekniske undersøkelser og derved er det kun svært begrensede muligheter for nøyaktig kunnskap om byggegrunn og stabilitet som kan gjøres. Grunnet begrenset kjennskap til grunnforhold er byggegrunn ikke vurdert. Det oppfordres til alle parter av interesse for nærmere utredning av grunnforhold og byggegrunn. Grunnet skjult i byggegrunn er materialvalg ikke mulig å konstatere. Drenering ble kontrollert fra bakkeplan der det ukjent for undertegnende vdr. dreneringens tilstand videre under grunn. Stedvis synlig fuktsikring på kontrollstedene og stedvis manglende.

Grunnmur:

Det er ikke nøyaktig kjennskap til hvilken type byggegrunn det er på denne eiendommen. På inspiserte steder ble det ikke påvist vesentlige svekkelser. Det tyder på at byggegrunn kan være stabil. Det presiseres imidlertid at det ikke er foretatt noen som helst geotekniske undersøkelser og derved er det kun svært begrensede muligheter for nøyaktig kunnskap om byggegrunn og stabilitet som kan gjøres. Fundamentering er av betongsåle på et tidligere beskrevne grunnforhold. Det er normalt ikke fuktsperre mot grunn og har etter all sannsynlighet betonggulv direkte på grunn, mulig kapilærbrytende lag av kult eller lignende. Utfra registrerte forhold synes fundamenteringsmetoden å være tilfredsstillende til opprinnelig tiltenkt funksjon men lokale utbedringer er påregnelig.

Utvendig terreng: Det er viktig at terrenget heller riktig i områder ved grunnmuren, nemlig at det er tilfredsstillende hellningsgrad ut fra grunnmuren. Overflatevann skal hurtigst mulig vekk for å unngå unødvendige fuktbelastninger på utvendig fuktsikring

og drenering. Ideelt bør det i en avstand på ca. 3 meter være god helning vekk fra husets grunnmur. Det gjøres for øvrig oppmerksom på at utvendig grunn kan forandre seg over tid som vil medføre variasjoner og påfølgende tiltak for utbedring.

Utvendige avløpsrør er av støpejern og er fra 1969. Det er offentlig avløp via private stikkledninger. Utvendige vannledninger er av plast (PEL) og er fra 1969. Det er offentlig vannforsyning via private stikkledninger. Det utvendige røranlegget er ikke kontrollert av den grunn at dette krever spesielt utstyr og kompetanse. Det bemerkes at bunnledninger ikke er kontrollert. Det oppfordres til kameraundersøkelse på generelt grunnlag for faktisk tilstand på avløpsrør.

Se vedlagt tilstandsrapport i salgsoppgaven for nærmere informasjon.

Innbo og løsøre

Bransjens liste over løsøre og tilbehør legges til grunn for salget dersom ikke annet fremkommer av salgsoppgaven. Listen følger vedlagt salgsoppgaven. Det er full avtalefrihet om hva som skal følge med bolig og fritidsbolig ved salg. Hvis hvitevarer og/eller annet teknisk utstyr medfølger, gis det ingen garantier i forhold til tilstand, funksjonalitet og levetid på disse.

Hvitevarer

Kun hvitevarer som er spesifikt angitt i salgsoppgaven, følger med. Dette gjelder uavhengig av om hvitevaren(e) eventuelt kan anses som integrerte.

Moderniseringer og påkostninger

2024

-Malte fasaden

2022

-Det er utført utskifting og installasjon av varmepumpe/kondisjoner i av firma XMONT (Maura).

2021

-Det er utført oppussing med sparkling og maling av vegger og tak
-Lagt nytt laminatgulv
-Oppussing/fornyelse av en del av kjøkkenet.

1978

-Tilbygg - Tilbygget garasje og stuedel.

TV/Internett/Bredbånd

Det er lagt opp for Telenor Fiber

Parkering

Eiendommen har egen garasje.

Radonmåling

Boligen ligger i område berørt av middels til lav aktsomhetsgrad for radon.

Det er ikke utført radonmåling. Kjøper anbefales å utføre det

Diverse

Foretaket og Aktiv-kjeden har flere samarbeidspartnere som tilbyr produkter eller tjenester i forbindelse med gjennomføringen av megleroppdraget:

- I forbindelse med forberedelse av salget, innhenter vi informasjon om eiendommen hovedsakelig fra vår samarbeidspartner Ambita
- Vend Marketplaces, eier av annonseplattformen Finn.no
- Overo leverer oppgjørsskjema og overtakelsesprotokoll. Kundene tilbys ulike leverandører for strøm og alarm avhengig av tilbydere i området. Meglerforetaket mottar betaling for tilleggstjenestene.
- Banker i Eika-alliansen tilbyr finansielle tjenester
- Signicat leverer digitale løsninger for signering av dokumenter
- Vitec Megler, leverer salgsstøttesystemet herunder elektronisk løsning for budgivning

Energi

Oppvarming

Oppvarming er gjennom elektriske ovner og/eller varmekabler og varmepumpe

Naturlig ventilasjon

Energimerke

G

Informasjon om energiklasse

Alle som skal selge eller leie ut eiendom må som hovedregel energimerke boligen og fremskaffe en energiattest. Unntak gjelder blant annet for frittstående bygninger med bruksareal på mindre enn 50 m². Det er eier som plikter å fremlegge energiattest og eier er selv ansvarlig for at opplysningene er riktige. For ytterligere informasjon se www.enova.no/nb/energimerking/energimerk-din-bolig. Dersom eier har energimerket boligen vil komplett energiattest fås ved henvendelse til megler.

Økonomi

Total prisantydning eksklusiv omkostninger

Kr 4 850 000

Omkostninger kjøper

4 850 000 (Prisantydning)

Omkostninger

121 250 (Dokumentavgift)

300 (Panteattest kjøper)

545 (Tinglysningsgebyr pantedokument)

545 (Tinglysningsgebyr skjøte)

16 900 (Boligkjøperforsikring - fem års varighet (valgfritt))

2 800 (Advokatforsikring for boligeiere - ett års varighet (valgfritt))

122 640 (Omkostninger totalt)

139 540 (med Boligkjøperforsikring - fem års varighet)

142 340 (med Boligkjøperforsikring inkludert ett år med Advokatforsikring for boligeiere)

4 972 640 (Totalpris. inkl. omkostninger)

4 989 540 (Totalpris. inkl. omkostninger (med Boligkjøperforsikring - fem års varighet))

4 992 340 (Totalpris. inkl. omkostninger (med Boligkjøperforsikring inkludert ett år med Advokatforsikring for boligeiere))

Regnestykket forutsetter at det kun tinglyses ett pantedokument og at eiendommen selges til prisantydning. Det tas forbehold om endringer i offentlige avgifter/gebyrer.

Kommunale avgifter

Kr 23 015 for år 2025

Informasjon om kommunale avgifter

De kommunale avgiftene for 2025 er fordelt slik:

Avløp 11 872,96 kr

Feiing 588,00 kr

Renovasjon 4 416,00 kr

Vann 6 138,32 kr

Sum 23 015,28 kr

Årsprognose for 2026 er estimert til kr 25 988,70,-

Informasjon om eiendomsskatt

Der foreligger ikke eiendomsskatt i Nannestad kommune per april 2026.

Formuesverdi primærbolig

Kr 1 008 164 for år 2024

Formuesverdi sekundærbolig

Kr 4 032 655 for år 2024

Informasjon om formuesverdi

Stortinget har vedtatt en ny modell for beregning av formuesverdi for bolig. Den nye utregningsmodellen beregner boligverdier basert på grunnkretser i stedet for kommuner, og skal benyttes fra og med inntektsåret 2026.

Dette kan medføre at markedsverdien settes høyere eller lavere enn tidligere, og innebærer at både selger og megler kan benytte tall som ikke nødvendigvis er oppdaterte på tidspunktet for utarbeidelse av salgsoppgaven. Det tas derfor forbehold om at formuesverdien kan bli endret og eventuelt øke ved endelig fastsettelse i skatteåret.

For primærbolig utgjør formuesverdien 25 prosent av beregnet markedsverdi opptil 10 millioner, og deretter 70 prosent av den delen som overstiger dette beløpet. For sekundærbolig utgjør formuesverdien 100 prosent av beregnet markedsverdi.

Ytterligere informasjon finnes på skatteetaten.no.

Kjøper bærer risikoen for eventuell skatteøkning.

Informasjon om vannavgift

Boligen har egen vannmåler og kostnadene kan derfor variere. Forbruk for 2025 var 161

Tilbud om lånefinansiering

Aktiv Eiendomsmegling samarbeider med sparebankene i Eika Alliansen om formidling av finansielle tjenester. Ta gjerne kontakt med megler for formidling av et uforpliktende tilbud om finansiering. Meglerforetaket kan motta provisjon ved formidling av finansielle tjenester.

Offentlige forhold

Eiendommens betegnelse

Gårdsnummer 147, bruksnummer 151 i Nannestad kommune.

Tinglyste heftelser og rettigheter

Følgende er tinglyst på eiendommen:

05.09.1967 - dagboknr: 5855- BEST. OM VANN/KLOAKKLEDN.

Elektriske kraftlinjer

Riktig dokumentnummer er: 1969/5855

Rettighetshaver: Televerket

Bestemmelser om telefonledninger/stolper/kabler/grøfter m.v.

Bestemmelse om gjerde

Med flere bestemmelser

Rett for kommunen til å anlegge og vedlikeholde ledninger m.m.

Kommentar:

GRUNNDATA

18.07.1969 - 4697-REGISTRERING AV GRUNN

Denne matrikkelenhet utskilt fra: KNR: 3238 GNR: 147 BNR: 127

01.01.2020- 425090 - OMNUMMERERING VED KOMMUNEENDRING

Tidligere: KNR: 0238 GNR: 147 BNR: 151

01.01.2024 - dagboknr: 280738 - OMNUMMERERING VED KOMMUNEENDRING

Tidligere: KNR: 3036 GNR: 147 BNR: 151

Ferdigattest/brukstillatelse

Det foreligger hverken midlertidig brukstillatelse eller ferdigattest for eneboligen.

Som et utgangspunkt skal det foreligge ferdigattest for alle bygg. Det ble ved lovendring 1.juli 2015 vedtatt at det ikke utstedes ferdigattest for tiltak det er søkt om før 1.januar 1998. Dette betyr imidlertid ikke at ulovlig oppførte bygg/ulovlige tiltak blir lovlige, men at byggesaken ikke lenger skal avsluttes med ferdigattest. Det skal uansett foreligge midlertidig brukstillatelse. Brukstillatelse er en forutsetning for at et tiltak kan tas i bruk.

Kjøper påtar seg risikoen både for fremtidig bruk og eventuelle pålegg relatert til dette, herunder risikoen for om bruken ikke lar seg godkjenne, og alle kostnader forbundet med dette.

Det er ikke utstedt ferdigattest for tilbygg til eksisterende bolig, men det foreligger midlertidig brukstillatelse datert 19.03.1979. Følgende arbeider sto igjen før ferdigattest kunne utstedes:

1. Himling i kjeller må monteres

2. Grunnmmur pusses utvendig

Megler kjenner ikke til om arbeidene er fullført. Da tiltaket er omsøkt etter 01.01.1998, vil det være mulig å søke om ferdigattest i etterkant. Kjøper anbefales å søke ferdigattest for å sikre lovlig bruk av tilbygget.

Kjøper påtar seg risikoen både for fremtidig bruk og eventuelle pålegg relatert til dette, herunder risikoen for om bruken ikke lar seg godkjenne, og alle kostnader forbundet med dette.

Midlertidig brukstillatelse er vedlagt salgsoppgaven.

Det foreligger godkjente tegninger for enebolig, datert 08.03.1968.

Det foreligger godkjente tegninger for tilbygg til eksisterende bolig, datert 17.12.1978

Det er avvik fra de godkjente tegningene og dagens bruk:

-Soverommet ved kjøkkenet er opprinnelig en bod. Det er ikke søkt om bruksendring og rommet er ikke godkjent for varig opphold. Det er søknadspliktig å bruke fra tileggsdel til hoveddel. Det anbefales kjøper å søke om å få det godkjent for varig opphold. Kjøper påtar seg risikoen både for fremtidig bruk og eventuelle pålegg relatert til dette, herunder risikoen for om bruken ikke lar seg godkjenne, og alle kostnader forbundet med dette.

Vei, vann og avløp

Eiendommen er tilknyttet offentlig vann- og avløpsnett, via private stikkledninger. Offentlig vannledning ligger til tomtegrensen, og det er flere kummer på tomten. Se vedlagt ledningskart i prospektet. Da feltet er eldre, så kan det være vannledninger på tvers mot andre kummer/knytepunkt i gaten. Det har vært noe usikkerhet om det går vannledning under naboens garasje (26) men det ser ikke slik ut på ledningskartet. Men interessenter gjøres særskilt oppmerksom på forholdet/kummene i hagen.

Regulerings- og arealplaner

Boligen ligger i område regulert til boligformål under felt B08. Boligen følger reguleringsbestemmelsene til reguleringsplan for Maura sentrum, datert 20.05-06, rev 15.09-06 og 17.02.21 Bestemmelsene er datert 20.05-06, rev 15.09-06 og 17.02.21. Samt følger boligen bestemmelsene i kommuneplanens arealdel 2018-2035 og bestemmelsene i kommuneplanens arealdel 2023-2040

I henhold til reguleringsplanen gjelder blant annet følgende:

§ 1.02 Generelt, reguleringsformål

Byggeområde:

Boliger i felt (B01- B16) er regulert til boligformål.

§2.01 Fellesbestemmelser

Rekkefølgebestemmelser- Utbygningsrekkefølge

Utbyggingsrekkefølge og utbyggingstakt skal være i tråd med kommunens overordnede boligpolitiske mål nedfelt i kommuneplan og boligbyggeprogram. Før områdene S01 – S08 tillates utbygd, skal det være etablert fortau i tråd med reguleringsplanen langs V01 (rv 120) i hele feltets (kvartalets) lengde på den side der utbyggingen finner sted.

Utbyggingsrekkefølge, maks antall boligheter og tidspunkt for utbygging av boliger (herunder fradeling av tomter til boligformål) skal være som følger:

(i nedenstående tabell er det lagt inn to alternative boligbyggeprogram, i tråd med

kommuneplanen 2007 - 2018 høringsutkast. Alternativ 3 gjelder inntil kommuneplanen er vedtatt, deretter gjelder det alternativ som blir vedtatt i kommuneplanen). For bolig i felt B08 er markert som ferdig utbygd. Som vil si at det ikke skal bygges mer av kommunen i felt B08 i følge kommuneplanen 2007-2018.

§2.08 - Parkering

Følgende parkeringsnormer skal legges til grunn dersom ikke andre normer er beskrevet for hvert enkelt formål: 2 p-plasser hvorav minst 1 i garasje pr. boenhet i småhus

§2.10 - Gjerde

Det tillates ikke oppført gjerder høyere enn 1 meter.

§ 3 -BYGGEOMRÅDER FOR BOLIGER (B01-B17)

3.01 I områdene B01 - B17 kan oppføres frittliggende eneboliger, tomannsboliger eller rekkehus. Maks. bebygd areal for hvert område skal være BYA =25 %, inkl. garasje, boder, uthus o.l. Garasje skal ligge 5 m fra eiendomsgrense eller 1 m fra grense hvis den ligger parallelt med offentlig veg. Boligeiendommer skal ha adkomst i tråd med planen, og før nye boliger tillates bygd, skal felles adkomstveg være etablert. Felles adkomstveg skal ha bredde 2,5 m + 0,25 m skulder og 1,0 m grøft på hver side (regulert bredde 5,0 m).

3.02 Bebyggelsen skal oppføres innenfor byggegrensen.

3.03 Bebyggelsen tillates oppført i 2 etasjer + loft med maks. mønehøyde på 9 meter i henhold til Plan- og bygningslovens § 70. Bebyggelsen skal ha saltak.

3.04 Ved søknad om tiltak skal på situasjonsplanen vises plass for en dobbelgarasje pr. boenhet, selv om garasjen ikke skal oppføres samtidig med boligen. Ved oppføring av bolig med hybelleilighet skal det i tillegg, uavhengig av garasjen, vises en ekstra oppstillingsplass.

3.05 Ny bebyggelse skal søkes tilpasset eksisterende bebyggelse i dimensjon, form og farger, fortrinnsvis i et tidstypisk formspråk.

GRENSER OG LEDNINGER

Boligen har 3 av sine grenser markert med mindre nøyaktighet med $>30 \leq 200$

Boligen har 1 av sine grenser som grenser til gnr/bnr 148/89 og gnr/bnr 148/78 markert med middels nøyaktighet $>10 \leq 30$

Da feltet er eldre, så kan det være vannledninger på tvers mot andre kummer/knytepunkt i gaten. Det har vært noe usikkerhet om det går vannledning under naboens garasje (26) men det ser ikke slik ut på ledningskartet. Men interessenter gjøres særskilt oppmerksom på forholdet/kummene i hagen.

AKTSOMHETS OMRÅDE

Eiendommen ligger i område berørt av middels til lav aktsomhetsgrad for radon.

Andre datasett som er berørt:

FKB-AR5 - Boligen ligger i område for bebyggelse

Løsmasser N50/N250- Boligen ligger i område for hav og fjordavsetning, tykt dekke

Lufthavn - Restriksjonsplaner for Avinors lufthavner -Boligen ligger i område med restriksjonstyper: Konisk flate

Marin grense: Boligen ligger i område med marin grense flate

Mulighet for marin leire - Boligen ligger i område med svært stor mulighet for marin leire

Naturtyper i Norge - landskap- Boligen ligger i område med landskapstype:

Innlandsslettelandskap under skoggrensen med tett bebyggelse og jordbruksdominans

Tettsteder: Boligen ligger i område markert tettsteder

Vannkraft, Utbygd og ikke utbygd - Boligen ligger i område med deltfelt, Hurdalsjøen

Verneplan for vassdrag - Boligen ligger i område for verneplan for vassdrag av Hurdalsvassdragene

VEGSTATUSKART

Boligen har adkomst via privatveg.

Boligen ligger i nærheten av kommunalveg og gang- og sykkelveg.

Legalpant

Kommunen har legalpant i eiendommen for forfalte krav på eiendomsskatt og kommunale avgifter/gebyrer.

Kontraktsgrunnlag

Kjøpsbetingelser

Eiendommen skal overleveres til kjøper i tråd med det som er avtalt. Det er viktig at kjøper setter seg grundig inn i alle salgsdokumentene, herunder salgsoppgave, tilstandsrapport og selgers egenerklæring. Kjøper anses kjent med forhold som er tydelig beskrevet i salgsdokumentene. Forhold som er beskrevet i salgsdokumentene kan ikke påberopes som mangler. Dette gjelder uavhengig av om kjøper har lest dokumentene. Alle interessenter oppfordres til å undersøke eiendommen nøye, gjerne sammen med fagkyndig, før bud inngis. Kjøper som velger å kjøpe usett, kan som hovedregel ikke gjøre gjeldende som mangel noe kjøper burde blitt kjent med ved undersøkelse av eiendommen, eller som er tydelig beskrevet i salgsdokumentene. Hvis noe trenger avklaring, anbefaler vi at kjøper rådfører seg med eiendomsmegler eller en fagkyndig før det legges inn bud.

Kjøper har krav på at eiendommen er i henhold til avtalen. Hvis det ikke er avtalt noe særskilt, kan eiendommen ha en mangel dersom den ikke er slik kjøper må kunne

forvente ut ifra blant annet boligens alder, type og synlige tilstand. Det samme gjelder hvis det er holdt tilbake eller gitt uriktige opplysninger om eiendommen som ikke er rettet i tide på en tydelig måte, og man må gå ut fra at opplysningen har virket inn på avtalen. En bolig som har blitt brukt i en viss tid, har vanligvis blitt utsatt for slitasje, og skader kan ha oppstått. Slik bruksslitasje må kjøper regne med, og det kan avdekkes enkelte forhold etter overtakelse som gjør utbedringer nødvendig. Normal slitasje og skader som trenger utbedring, er innenfor hva kjøper må forvente, og vil ikke utgjøre en mangel.

Boligen kan også ha en mangel hvis opplyst areal avviker fra faktisk størrelse. Avviket må være minst 2 prosent, og minst 1 kvadratmeter. Det er likevel ikke en mangel dersom selger godtgjør at kjøperen ikke la vekt på opplysningen, jf. avhendingsloven § 3-3 (2).

Ved beregning av et eventuelt prisavslag eller erstatning, må kjøper selv dekke tap/kostnader opp til et beløp på kr 10 000 (egenandel). Egenandel kommer først på tale når det er konstatert mangel ved eiendommen.

Hvis kjøper ikke er forbruker, selges eiendommen "som den er", og selgers ansvar er da begrenset, jf. avhl. § 3-9, første ledd 2. pkt. Avhl. § 3-3 (2) fravikes, og hvorvidt et innendørs arealavvik karakteriseres som en mangel vurderes etter avhl. § 3-8.

Informasjon om kjøpers undersøkelsesplikt, herunder oppfordringen om å undersøke eiendommen nøye, gjelder også for kjøpere som ikke anses som forbrukere. Med forbrukerkjøp menes kjøp av eiendom når kjøperen er en fysisk person som ikke hovedsakelig handler som ledd i næringsvirksomhet.

Overtakelse

Overtakelse etter nærmere avtale med selger.

Dersom annet ikke avtales, sendes skjøte/hjemmelsdokument for tinglysning i etterkant av overtakelse.

Budgivning

Budgivning i forbrukerforhold

Budgivere oppfordres til å legge inn bud elektronisk. Dette gjøres på eiendommens hjemmeside på aktiv.no, ved å bruke «Gi bud»-knappen. Ved elektronisk budgivning, samtykker budgiver til elektronisk kommunikasjon. Eiendomsmegler skal legge til rette for en forsvarlig avvikling av budrunden og kan ikke videreformidle bud med en kortere akseptfrist enn kl. 12.00 første virkedag etter siste annonserte visning. Etter klokken 11:30 anbefaler vi akseptfrist på minimum 30 minutter. Bud bør legges inn i god tid før konkurrerende buds akseptfrist utløper. Megler kan ikke formidle bud med forbehold om at budet, eller forbehold i budet (hjemmelige bud/hjemmelige forbehold), skal holdes skjult for andre budgivere og interessenter.

For øvrig henvises til forbrukerinformasjon om budgivning i salgsoppgaven. Oppdragsgiver er oppfordret til å ikke ta imot bud direkte fra budgiver, men å henvise budgiver videre til megler. Som kjøper vil du få forelagt kopi av budjournal. Alle bud vil bli gjort kjent for kjøper og selger i handelen. Øvrige budgivere kan be om å få en kopi av budjournal i anonymisert form.

Budgivning utenfor forbrukerforhold

Budgivere oppfordres til å legge inn bud elektronisk. Dette gjøres på eiendommens hjemmeside på aktiv.no, ved å bruke «Gi bud»-knappen. Ved elektronisk budgivning, samtykker budgiver til elektronisk kommunikasjon. Det anbefales at hvert bud har en akseptfrist som muliggjør en forsvarlig avvikling av budrunden. Vi anbefaler minimum 30 minutter akseptfrist. Oppdragsgiver er oppfordret til å ikke ta imot bud direkte fra budgiver, men å henvise budgiver videre til megler. Megler kan ikke formidle bud med forbehold om at budet, eller forbehold i budet (hemmelige bud/hemmelige forbehold), skal holdes skjult for andre budgivere og interessenter.

Opplysningene i salgsoppgaven er godkjent av selger. Alle interessenter oppfordres imidlertid til grundig besiktigelse av eiendommen, gjerne sammen med fagmann før bud inngis.

Etter aksept av bud, vil eiendommens salgssum bli meddelt de som ev. måtte etterspørre denne. Eiendommens salgssum vil bli offentlig tilgjengelig ved overføring av hjemmel.

Betalingsbetingelser

Med mindre annet er avtalt forutsettes det at kjøpesum inkludert omkostninger er innbetalt og disponibelt på meglerforetakets klientkonto innen overtakelse. Kjøpesummen skal innbetales fra norsk finansinstitusjon og/eller fra kjøpers egen konto i norsk finansinstitusjon.

Hvitvaskingsreglene

Megler har plikt til å gjennomføre kundetiltak. Hvis kjøper ikke bidrar til at megler får gjennomført kundetiltak og dette fører til at transaksjonen ikke kan gjennomføres eller blir forsinket, misligholder kjøper avtalen. Etter 30 dager er misligholdet vesentlig. Dette gir selger rett til å heve og gjennomføre deknings salg for kjøpers regning.

Personopplysninger

Personopplysninger blir behandlet i samsvar med personopplysningsloven.

Boligselgerforsikring

Selger har tegnet boligselgerforsikring som dekker selgers ansvar etter avhendingsloven begrenset oppad til 14 millioner kroner. I den forbindelse har selger utarbeidet en egenerklæring som kjøper bør gjøre seg kjent med før budgivning.

Boligkjøperforsikring

Vedlagt i salgsoppgaven følger informasjon om Boligkjøperforsikring og Advokatforsikring for boligeiere fra HELP Forsikring AS. Boligkjøperforsikring er en rettshjelpsforsikring som gir trygghet og profesjonell juridisk hjelp dersom det oppdages uventede feil eller mangler ved boligen de neste fem årene. Boligkjøperforsikring + Advokatforsikring for boligeiere har samme dekning som boligkjøperforsikring, med tillegg av fullverdig advokathjelp på viktige rettsområder i privatlivet. Les mer om begge forsikringene i vedlagt materiell eller på help.no. Det gjøres oppmerksom på at boligkjøperforsikring kun kan tegnes av forbruker. Meglerforetaket mottar kr 5 600/5 600/5 900 i kostnadsgodtgjørelse, avhengig av boligtype, samt et tillegg på kr 1 000 ved salg av Advokatforsikring for boligeiere.

Meglernes vederlag

Det er avtalt provisjonsbasert vederlag tilsvarende 1,35% av kjøpesum for gjennomføring av salgsoppgaven. I tillegg er det avtalt at oppdragsgiver skal dekke:

- 7 800 Garantipremie/inneståelse
- 5 500 Kommunale opplysninger
- 27 900 Markedspakke
- 7 900 Oppgjørshonorar
- 3 500 Søk eiendomsregister og elektronisk signering
- 16 000 Tilretteleggingsgebyr
- 3 000 Visninger / Overtagelse , per stk.
- 545 Tinglysningsgebyr pantdokument med urådighet

Totalt kr: 137 075

Dersom handel ikke kommer i stand eller oppdraget sies opp, har megler krav et rimelig vederlag stort kr Mangler data for utført arbeid.

Ansvarlig megler

Iris Therese Asak
Eiendomsmegler / Partner MNEF
iris.asak@aktiv.no
Tlf: 975 98 015

Oppdragstaker

Romerike Eiendomsmegling AS Filial Lillestrøm, organisasjonsnummer 926743023
Torvet 5, 2000 Lillestrøm

Salgsoppgavedato

29.04.2026

































Vedlegg

Tilstandsrapport

📍 Skogduevegen 24 , 2032 MAURA

📖 NANNESTAD kommune

gnr. 147, bnr. 151

Sum areal alle bygg: BRA: 307 m² BRA-i: 241 m²



Befaringsdato: 20.04.2026

Rapportdato: 28.04.2026

Oppdragsnr.: 19291-2416

Eiendomsverdi ref nr: II1176

Autorisert foretak: Takstportalen Aleksander Olsen AS

Sertifisert Takstingeniør: Aleksander Olsen



Tilstandsrapporten er gyldig ett år fra rapportdato. Oppstår det skader eller skjer det endringer på eiendommen, bør du som selger be om en oppdatert tilstandsrapport.

Takstportalen Aleksander Olsen AS

Rapportansvarlig



Aleksander Olsen

aleksander@takst-portalen.no

988 63 592



Dette trenger du å vite om tilstandsrapporten



Hva er en tilstandsrapport?

En tilstandsrapport beskriver synlige skader/avvik eller tegn på skader/avvik på boligen. Rapporten fremhever vanligvis ikke positive egenskaper ved boligen.



Hva vurderer en bygningsakkyndig?

Den bygningsakkyndige vurderer boligen ut fra hva man kan forvente av en bygning av samme alder og type. Vurderingen gjøres som regel mot hvordan det var vanlig å bygge og regler som gjaldt da boligen ble oppført (søknadstidspunktet). Forhold som er vanlige for bygningens alder, slik som slitasje etter normal bruk regnes ikke som avvik.



Hva inneholder tilstandsrapporten?

Den bygningsakkyndige undersøker rom og bygningsdeler slik det kommer frem av [Forskrift til avhendingsloven](#). Tilstandsrapporten inneholder bare avvik som den bygningsakkyndige kan se eller kontrollere med enkle hjelpemidler. Det gjøres ikke nærmere undersøkelser slik som åpning av vegger eller andre bygningsdeler. I vegg mot våtrom og rom under terreng kan det borres et hull for å gjøre enkle undersøkelser slik som fuktøk.

Når du kjøper en brukt bolig

Når du kjøper en brukt bolig, er det viktig å være oppmerksom på at dette ikke kan sammenlignes med å kjøpe en ny bolig. Måten boligen ble bygget på kan være annerledes enn i dag. Bygninger svekkes over tid, og utsettes for slitasje blant annet på grunn av bruk og vær og vind. Mange boliger fornyes helt eller delvis, noen i flere omganger, eller det oppføres tilbygg. Særlig for boliger som er pusset opp eller endret, er det viktig å merke seg at fornyelse av overflater ikke nødvendigvis betyr at bygningsdeler under er forbedret.

Vurdering mot byggeregler

Den bygningsakkyndige vil vurdere boligen mot hvordan det var vanlig å bygge og regler som gjaldt på søknadstidspunktet. Den bygningsakkyndige ser etter avvik som har betydning for og som reduserer boligens funksjon og verdi, og som kommer frem av forskrift til avhendingslova.

Tilstandsrapporten beskriver ikke hele boligen

BYGNINGSSAKKYNDIGE SER FOR EKSEMPEL IKKE PÅ

- vanlig slitasje og normal vedlikeholdstilstand
- bagatellmessige forhold som ikke påvirker bygningens bruk eller verdi vesentlig
- skjulte installasjoner
- installasjoner utenfor bygningen
- full funksjonstesting av el- og VVS-installasjoner
- geologiske forhold og bygningens plassering på grunnen
- bygningens planløsning
- bygningens innredning
- løssøre slik som hvitevarer
- utendørs svømmebasseng og pumpeanlegg
- bygningens estetikk og arkitektur
- bygningens lovlighet (bortsett fra bruksendringer, brannceller og forhold som åpenbart kan påvirke helse, miljø og sikkerhet)
- fellesarealer (med mindre boligeier har vedlikeholdsplikt for fellesarealer og dette er kjent for bygningsakkyndig, eller fellesarealet har en særlig tilknytning til boligen).

© iVerdi 2023

Malen til denne rapporten, inkludert standardtekstene fra Verdi er vernet etter åndsverkloven og kan kun benyttes av av kunder hos iVerdi. For andre aktører er eksemplarframstilling av malen og standardtekster, som utskrift og annen kopiering til bruk som grunnlag for tilsvarende rapporter, bare tillatt når det er hjemlet i lov (kopiering til privat bruk, sitat o.l.) eller avtale med iVerdi ([Hjem-iVerdi](#)).

Utnyttelse i strid med lov eller avtale kan medføre erstatnings- og straffeansvar.

Dette trenger du å vite om tilstandsrapporten

Tilstanden vurderes med ulike tilstandsgrader

Tilstanden gir uttrykk for en gitt forventet tilstand, blant annet vurdert ut fra alder og normal bruk. Ved Tilstandsgrad 0 (TG0) og Tilstandsgrad 1 (TG1) gir den bygningsakkyndige normalt ingen begrunnelse for valg av tilstandsgrad. Grunnen er at bygningen eller bygningsdelen da bare har normal slitasje. Ved skjulte konstruksjoner kan alder alene avgjøre tilstandsgrad. Når bygningsakkyndige anbefaler tiltak, for eksempel utbedringer, må brukeren av rapporten vurdere om tiltakene er nødvendige og lønnsomme.

Når den bygningsakkyndige velger tilstandsgrad, baseres vurderingen på faste kriterier som følger av gjeldende bransjestandard for Teknisk tilstandsanalyse ved omsetning av bolig og Forskrift til avhendingslova.



TILSTANDSGRAD 0, TG0: INGEN AVVIK

Bygningsdelen skal være tilnærmet ny, ikke vise tegn på slitasje og det skal være lagt frem dokumentasjon på faglig god utførelse. Det er ingen merknader til delen.



TILSTANDSGRAD 1, TG1: MINDRE AVVIK

Bygningsdelen skal bare ha normal slitasje, og strakstiltak skal ikke anses som nødvendig. Graden kan også brukes når delen er ny, men der dokumentasjon på faglig god utførelse mangler.



TILSTANDSGRAD 2, TG2: VESENTLIGE AVVIK OG MINDRE AVVIK SOM ETTER NS 3600 GIR TG 2

Bygningsdelen skal enten ha feil utførelse, en skade eller symptomer på skade, sterk slitasje eller nedsatt funksjon. Graden gis når bygningsdelen trenger vedlikehold eller tiltak i nær fremtid. Graden skal også brukes når delen er gammel og det er grunn til å varsle om faren for skader på grunn av alderen, eller når det er grunn til å overvåke delen spesielt på grunn av fare for større skader eller følgeskader.



TILSTANDSGRAD 3, TG3: STORE ELLER ALVORLIGE AVVIK

Denne tilstandsgraden brukes ved kraftige tegn på forhold som man må regne med trenger utbedring straks eller innen kort tid. Det er påvist funksjonssvikt eller sammenbrudd.



IKKE UNDERSØKT/IKKE TILGJENGELIG FOR UNDERSØKELSE

Det kan være avvik/skader som ikke er avdekket.

Informasjon om utbedringskostnader

Utbedringskostnadene i rapporten er sjablongmessige anslag basert på observerte forhold som feil, skader eller uregelmessigheter, samt foreslåtte tiltak. Disse anslagene er veiledende, angis i fem intervaller, er basert på generelle erfaringstall, og må ikke forveksles med konkrete pristilbud fra håndverkere eller entreprenører. Faktiske kostnader kan variere betydelig, avhengig av individuelle valg, materialpriser og markedsforhold. For å få en nøyaktig vurdering av utbedringskostnadene anbefales ytterligere undersøkelser og innhenting av flere pristilbud fra kvalifiserte fagfolk. Slike anslag gis for TG3, der dette er mulig.



Tiltak under kr 20 000



Tiltak mellom kr 20 000 – 100 000



Tiltak mellom kr 100 000 – 200 000



Tiltak mellom kr 200 000 – 500 000



Tiltak over kr 500 000

Beskrivelse av eiendommen

Det har blitt utarbeidet en tilstandsrapport på bolig med byggeår fra 1969 iht. Norges eiendommer. Boligen har blitt vurdert ut fra byggeforskriftene 1949 samt NS 3600. Hjemmelshaver var tilstede på befaring der det ble påvist og oppgitt opplysninger. Boligen fremstår med tiltenkt funksjon der det henvises til generelle levetidsbetraktninger for beregninger av fremtidige vedlikehold. Stedvis behov for oppussing og oppgraderende tiltak. Det gjøres oppmerksom på at tilstanden på bygningsdelene som har fått tilstandsgrad 2 og 3 ikke trenger å utgjøre en umiddelbar fare, men det vektlegges med grunnlag for fremtidig sikring og forhindring av skader samt forståelse av boligens fremtidige kommende tilstander. Nærmere beskrivelse av tilstandsgradene ligger under konstruksjoner. Det er ukjent for undertegnende vdr. grunnforhold og radonkontroll bør kontrolleres på generelt grunnlag.

Enebolig - Byggeår: 1969

UTVENDIG

[Gå til side](#)

Enebolig med tekket saltak. Yttervegger i reisverk bekledd med panel. Etasjeskiller i trebjelkelag. Grunnmur i betong/murkonstruksjon og støpt såle i betong.

Taktekke av korrigerede blikkplater fra byggeår. Taktekking anses å ha sin tiltenkte funksjon uten negative avvik utfra alder tatt i betraktning. Kommende lokale utskiftninger kan ikke utelukkes på sikt. Taktekke ble inspisert fra bakkenivå og er i hovedsak vurdert opp mot alder og gjenværende forventet levetid.

Nedløp, renner og beslag fra byggeår. Det var oppholdsvar på befaringdagen slik at renner og nedløps funksjon er vanskelig å stadfeste. Det gjøres oppmerksom på alder og det kan derfor ikke utelukkes dårlige skjøter, gjennomrustete beslag etc. Påregnelig med stedlige kommende utskiftninger/vedlikehold med tanke på alder.

Yttervegger i reisverk fra byggeår. Konstruksjonen framstår med tiltenkt funksjon der vurderingen blir gitt med grunnlag på visuell kontroll uten inngrep i konstruksjonen der det er ukjent for undertegnende vdr. videre forhold. Utvendige panel fremstår med tiltenkt funksjon men det gjøres oppmerksom på alder. Kommende lokale utskiftninger av enkeltbord kan ikke utelukkes på sikt. Ingen dokumentasjon på underliggende konstruksjoner ble fremlagt der utførelser på underliggende konstruksjoner er ukjent.

Takstoler/sperrer fra byggeår med undertak av trefiberplater/bordtak. Takkonstruksjon og loft vurderes og ha normal forventet kvalitet og slitastegrad i forhold til alder og utførelsesmetode. Ingen påviste eller synlige fuktindikasjon på befaringdagen, men kommende lokale utbedringer kan ikke utelukkes på sikt. Vepsebol o.l må evt. fjernes og tiltak mot skadedyr/mus bør alltid alltid utføres på eldre takkonstruksjoner fra dette årstall. Etterisolering av loft fra dette årstall er et anbefalt tiltak. Luftlekkasjer og utette overganger generelt ble påvist og er normalt å forventet med konstruksjon fra dette byggeår der kommende behov for utbedrende tiltak tilfaller ny eier. Loftet var lagret med løssøre og inventar på befaringdagen. Alle flater lot seg derfor ikke å kontrolleres der det ikke tas ansvar for skjulte forhold og avvik.

Malte vinduer med isolerglass fra byggeår og tilbygget år. Det ble

ved befaring ikke oppdaget punkterte vinduer, men på grunn av alder på vinduene kan det allikevel ikke utelukkes punktering. Punktering av eldre vinduer er påregnelig som følge av vanlig slitasje der det videre henvises til generelle levetidsbetraktninger. Fabrikkmalte trevinduer med isolerglass fra 2019. Vinduer fremstår med normal bruksslitasje og tiltenkt funksjon. Fabrikkmalt slett ytterdør med glassfelt. Dør fra 2019. Dør fremstår med normal bruksslitasje og tiltenkt funksjon. Malt balkongdør med 2-lags isolerglass fra 1987. Det ble ved befaring ikke oppdaget punkterte glass, men på grunn av alder på vinduene kan det allikevel ikke utelukkes punktering. Punktering av eldre glass er påregnelig som følge av vanlig slitasje der det videre henvises til generelle levetidsbetraktninger. Garasjedør fra oppføringsåret med synlig bruksslitasje.

Terrasse med utgang fra stue inkl. tretrapp på ca. 32 m². Trekonstruksjon fra ukjent årstall. Rekkverkshøyde er på ca. 100 cm. Terrassen fremstår med tiltenkt funksjon dog synlige skjelheter der lokale utbedringer ikke kan utelukkes på sikt.

Betongtrapp fra byggeår. Synlig elde og skjelheter. Trapp har tiltenkt funksjon for øvrig.

Utvendig garasje fra byggeår med støpt såle mot grunn og yttervegger i reisverk bekledd med panel. Tekket saltak. Leddet garasjeport. Garasjen fremstår med tiltenkt funksjon dog synlig elde og slitasje der kommende vedlikehold og behov for lokale utbedringer generelt er påregnelig.

INNVEDIG

[Gå til side](#)

Vegger: Malte flater. Våtromsplater på bad.

Gulv: Lamint og beleg. Belegg på bad.

Himlinger: Malte flater og takess på innvendige takoverflater.

Uinnredet overflater i kjeller etter tidligere vannlekkasje.

1.etg: Etasjeskille av trebjelker og er med påliggende selvberende plater/tregulv med påliggende overflate gulv e.l. Noe avvik på gulv ble observert og variasjoner vurderes som satt. Noe knirk i gulv ble registrert. Utover dette synes etasjeskille å ha tiltenkt funksjon uten konstruksjonsmessig negativt avvik av større betydning.

Kjeller: Etasjeskille i betong mot grunn. Etasjeskille synes å ha tiltenkt funksjon dog klare avvik. Avretting av gulv før legging av overflater er påregnelig.

Peisovn i stue med pipeløp fra byggeår. Pipeløp er formelt ikke vurdert og det forutsettes at de branntekniske krav er kontrollert og godkjent av det stedlige brann og feivesen. Ildsted ble ikke funksjonstestet av undertegnende men det ble ikke opplyst om negative avvik på befaringdagen.

Rom under terreng: Gulvet er av furu og betonggulv. Veggene har panel. Hulltaking er foretatt og det er påvist avvik i konstruksjonen. Vektprosent ble målt til 90 %.

Malte tretrapp fra byggeår. Trapp fremstår med tiltenkt funksjon dog synlig elde og slitasje.

Malte slette innerdører fra ukjent årstall. Dører fremstår med tiltenkt funksjon dog synlig elde og slitasje. Stedvis justering er påregnelig.

De ble påvist synlige eternittplater i kjellerhimling. Fjerning av eternittplater er anbefalt og tilfaller ny eier. Det gjøres oppmerksom

Beskrivelse av eiendommen

på gitt rettingslinjer vedrørende fjerning av slike plater da det er kategorisert under spesialavfall. Bruk av saneringsfirma for øvrig er å anbefale.

VÅTROM

[Gå til side](#)

Bad: Eldre bad fra der Ingen dokumentasjon på badets oppføring foreligger. Gjenstående forventet levetid vurderes som utgått der kommende oppussing av våtrommet i sin helhet med nytt sluk, nytt belegg/membran, innredning og overflater m.m på kort sikt er påregnelig. Det oppfordres til fortsatt bruk av badekar eller oppsett av dusjkabinett der direkte vannbelastning på gulv bør unngås da det er manglende tetthet på overganger generelt der vannbelastning på gulv kan medføre skader i tilstøtende konstruksjoner. Sluk fra byggeår der levetid vurderes som utgått. Naturlig ventilasjon. Belegg på gulvet og plater på vegg. Nedfeldt servant på underskap, speil og belysning. Klosett og dusj. Tg 3 er satt grunnet at badet er fra opprinnelig før 1997 og regler fra ny avhendingslov 2022 med synlige avvik på de tekniske utførelser. Badet er dog normalt fungerende for dagligdags bruk iht. eiers opplysninger. Hulltaking er foretatt uten å påvise unormale forhold.

KJØKKEN

[Gå til side](#)

Eldre kjøkkeninnredning fra byggeår med hvite/slette fronter, laminat benkeplate med heldekkende benkebeslag og ett-greps blandebatteri. Kjøkken vurderes å være i funksjonell stand dog synlig bruksslitasje og ingen unormale fuktverdier ble påvist i utsatte soner. Deler av kjøkken fra 2022 iht. eiers opplysninger. Det er kjøkkenventilator med avtrekk ut iflg. eier.

SPELIALROM

[Gå til side](#)

Toalettrom med belegg på gulv og malte flater på vegg. Servant, speil, klosett. Naturlig avtrekk. Toalettrom vurderes å være i tilfredsstillende funksjonell stand dog noe bruksslitasje og ingen unormale fuktverdier ble påvist i utsatte soner.

TEKNISKE INSTALLASJONER

[Gå til side](#)

Rørpropplegg av eldre kobberrør. Med tanke på alder og materialvalg ansees rør som tilfredsstillende men kommende modernisering av rørpropplegg kan heller ikke utelukkes på sikt. Waterguard i benkeskap på kjøkken bør etableres for god sikring av lekkasjevann. Hovedanlegget er fra byggeår og av soilrør samt pvc. For øvrig er det ikke kjent om det har vært foretatt reparasjon/utskifting/rehabilitering av avløps- eller vannledningen mellom boligen og offentlig nett etter at boligen ble oppført. Normalt vil alder indikere tilstanden og samtidig forventet levetid ut fra en gjennomsnittsbetraktning. Levetid vil være høyst usikker og forskjellig. Brukerfrekvens og vedlikehold vil være avgjørende for levetid. Vår angivelse av tilstand og levetid er dermed forstått å være usikker. Generelle kommentarer gis uten formelt ansvar.

Naturlig ventilasjon i boligen med ventilspalter på vinduer og veggventiler. Spalter under dørblander bør opparbeides for økt luftgjennomstrømning. Ved ønske om boligventilasjon til dagens krav må balansert ventilasjon opparbeides.

Varmtvannsbereider ca. 200 L fra 2005 plassert i kjeller. Normalt vil fabrikkår indikere tilstanden og samtidig forventet levetid ut fra en gjennomsnittsbetraktning.

Varmepumpe fra 2022. Varmepumpe fremstår med tiltenkt funksjon og vurdert opp mot alder. Jevnlig service er anbefalt for god ivaretagelse. Ev.t kommende vedlikehold tilfaller ny eier.

Sikringssskap med automatsikringer og jordfeilbryter plassert i 1.etg. Samsvarserklæring er ikke fremlagt. Det elektriske vurdert på det laveste inspeksjonsnivå med kun en visuell kontroll der el-kontroll må utføres for faktisk tilstand på anlegget. Etterstrømming av brytere og stikkontakter er påregnelig som et normalt vedlikehold. Normal levetid for el-anlegg 20 - 40 år.

TOMTEFORHOLD

[Gå til side](#)

Byggegrunn: Det presiseres at det ikke er foretatt noen som helst geotekniske undersøkelser og derved er det kun svært begrensede muligheter for nøyaktig kunnskap om byggegrunn og stabilitet som kan gjøres. Grunnet begrenset kjennskap til grunnforhold er byggegrunn ikke vurdert. Det oppfordres til alle parter av interesse for nærmere utredning av grunnforhold og byggegrunn.

Grunnet skjult i byggegrunn er materialvalg ikke mulig å konstatere. Drenering ble kontrollert fra bakkeplan der det ukjent for undertegnende vdr. drenerings tilstand videre under grunn. Stedvis synlig fuksikring på kontrollstedene og stedvis manglende.

Grunnmur:

Det er ikke nøyaktig kjennskap til hvilken type byggegrunn det er på denne eiendommen. På inspiserte steder ble det ikke påvist vesentlige svekkelser. Det tyder på at byggegrunn kan være stabil. Det presiseres imidlertid at det ikke er foretatt noen som helst geotekniske undersøkelser og derved er det kun svært begrensede muligheter for nøyaktig kunnskap om byggegrunn og stabilitet som kan gjøres.

Fundamentering er av betongsåle på et tidligere beskrevne grunnforhold. Det er normalt ikke fuksperre mot grunn og har etter all sannsynlighet betonggulv direkte på grunn, mulig kapilærbrytende lag av kult eller lignende. Utfra registrerte forhold synes fundamenteringsmetoden å være tilfredsstillende til opprinnelig tiltenkt funksjon men lokale utbedringer er påregnelig.

Utvendig terreng: Det er viktig at terrenget heller riktig i områder ved grunnmuren, nemlig at det er tilfredsstillende hellningsgrad ut fra grunnmuren. Overflatevann skal hurtigst mulig vekk for å unngå unødvendige fuktbelastninger på utvendig fuksikring og drenering. Ideelt bør det i en avstand på ca. 3 meter være god helning vekk fra husets grunnmur. Det gjøres for øvrig oppmerksom på at utvendig grunn kan forandre seg over tid som vil medføre variasjoner og påfølgende tiltak for utbedring. <https://kartkatalog.nve.no/#kart/>

Utvendige avløpsrør er av støpejern og er fra 1969. Det er offentlig avløp via private stikkledninger Utvendige vannledninger er av plast (PEL) og er fra 1969. Det er offentlig vannforsyning via private stikkledninger. Det utvendige røranlegget er ikke kontrollert av den grunn at dette krever spesielt utstyr og kompetanse. Det bemerkes at bunnledninger ikke er kontrollert. Det oppfordres til kameraundersøkelse på generelt grunnlag for faktisk tilstand på avløpsrør.

FORHOLD SOM ÅPENBART KAN MEDFØRE FARE FOR HELSE, MILJØ OG SIKKERHET

[Gå til side](#)

Beskrivelse av eiendommen

Brannslukkingsapparat og røykvarsler.

Det er ikke foretatt radonmålinger, og bygget er heller ikke utført med radonsperre.

Det mangler håndløper på vegg i det innvendige trappeløpet.

Rekkverkshøyder er under dagens forskriftskrav til rekkverk i innvendige trapper.

Åpninger i rekkverk er større enn dagens forskriftskrav til rekkverk i innvendige trapper.

Åpninger mellom trinn i innvendig trapp er større enn dagens forskriftskrav.

Arealer

[Gå til side](#)

Forutsetninger og vedlegg

[Gå til side](#)

Lovlighet

[Gå til side](#)

Enebolig

- Det foreligger godkjente og byggemeldte tegninger, men de stemmer ikke med dagens bruk

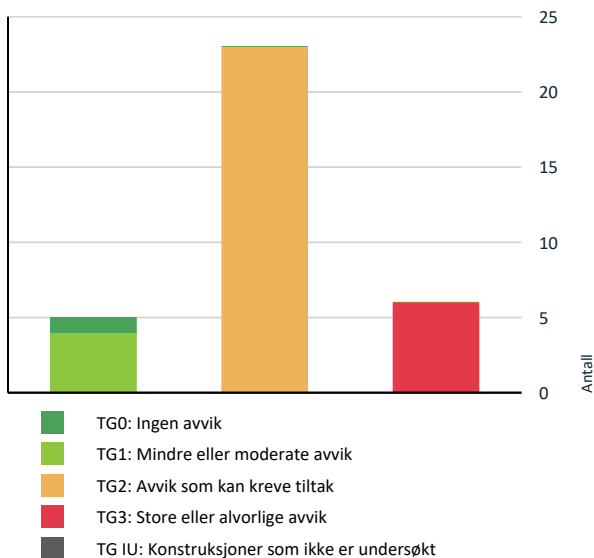
Det er opprinnelig registrert 3 soverom i 1.etg, men det er nå 4 soverom der kjøkken er ombygget. Kjeller har i hovedsak registrert kjellerstue og bodarealer. Alle rombenevnelser er med dette oppgitt etter rommenes faktiske bruk iht. NS 3940 og også uten hensyn til byggeforskriftenes krav til "rom til varig opphold". Opprinnelige byggetegninger er nå fravikende dagens bruk der evt. bruksendring av rom med påfølgende saksbehandling og kostnader tilfaller ny hjemmelshaver. Ved ønske om nærmere info bør eier, megler eller kommunen kontaktes.

Bod

- Det foreligger ikke tegninger

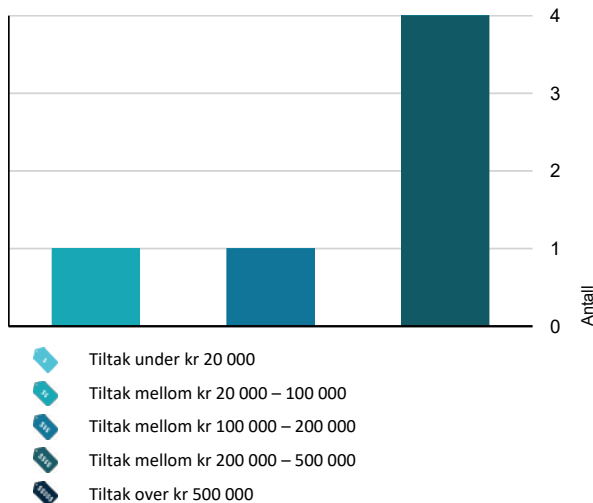
Sammendrag av boligens tilstand

Fordeling av tilstandsgrader



Vil du vite mer om tilstandsgrader? Se side 4.

Anslag på utbedringskostnad



Hva er anslag på utbedringskostnad? Se side 4.

Spesielt for dette oppdraget/rapporten

For utbedringer av feil og mangler på satte tilstandsgrader TG 2 eller TG 3 må pris innhentes. Prisestimatet er ikke endelig, der kostnader for utbedringer kan variere ved videre avdekning av konstruksjoner, materialvalg og prisforskjeller mellom firmaer. Det oppfordres med dette å innhente pris fra 2 til 3 aktører for faktisk kostnad på ønsket utbedringer.

Oppsummering av avvik

Vil du vite mer? Se på rommet eller bygningsdelen senere i rapporten.

Enebolig

TG 3 STORE ELLER ALVORLIGE AVVIK

- ! Utvendig > Balkonger, terrasser og rom under balkonger [Gå til side](#)
- ! Innvendig > Overflater - 2 [Gå til side](#)
- ! Innvendig > Etasjeskille/gulv mot grunn - 2 [Gå til side](#)
- ! Innvendig > Rom Under Terreng [Gå til side](#)
- ! Tomteforhold > Fuktsikring og drenering [Gå til side](#)
- ! Våtrom > 1. Etasje > Bad > Generell [Gå til side](#)

TG 2 AVVIK SOM KAN KREVE TILTAK

- ! Utvendig > Takteking [Gå til side](#)
- ! Utvendig > Nedløp og beslag [Gå til side](#)
- ! Utvendig > Veggkonstruksjon [Gå til side](#)
- ! Utvendig > Takkonstruksjon/Loft [Gå til side](#)
- ! Utvendig > Vinduer [Gå til side](#)
- ! Utvendig > Dører - 2 [Gå til side](#)
- ! Utvendig > Utvendige trapper [Gå til side](#)
- ! Utvendig > Andre utvendige forhold [Gå til side](#)
- ! Innvendig > Overflater [Gå til side](#)
- ! Innvendig > Etasjeskille/gulv mot grunn [Gå til side](#)
- ! Innvendig > Pipe og ildsted [Gå til side](#)

Sammendrag av boligens tilstand

! Innvendig > Innvendige trapper	Gå til side
! Innvendig > Innvendige dører	Gå til side
! Innvendig > Andre innvendige forhold	Gå til side
! Tekniske installasjoner > Vannledninger	Gå til side
! Tekniske installasjoner > Avløpsrør	Gå til side
! Tekniske installasjoner > Ventilasjon	Gå til side
! Tekniske installasjoner > Varmtvannstank	Gå til side
! Tomteforhold > Grunnmur og fundamenter	Gå til side
! Tomteforhold > Terrengforhold	Gå til side
! Tomteforhold > Utvendige vann- og avløpsledninger	Gå til side
! Kjøkken > 1. Etasje > Kjøkken > Overflater og innredning	Gå til side
! Spesialrom > 1. Etasje > Toalettrom > Overflater og konstruksjon	Gå til side

HELSE, MILJØ OG SIKKERHET

Forhold som åpenbart kan medføre fare for helse, miljø og sikkerhet

- ! Åpninger i rekkverk er større enn dagens forskriftskrav til rekkverk i innvendige trapper. [Gå til side](#)
- ! Åpninger mellom trinn i innvendig trapp er større enn dagens forskriftskrav.
- ! Det er ikke foretatt radonmålinger, og bygget er heller ikke utført med radonsperre.
- ! Det mangler håndløper på vegg i det innvendige trappeløpet.
- ! Rekkverkshøyder er under dagens forskriftskrav til rekkverk i innvendige trapper.

Tilstandsrapport

ENEBOLIG



Byggeår
1969

Kommentar
Byggeåret er basert på opplysninger fra eiendomsmatrikkelen.

Anvendelse
Boligen er bebodd av hjemmelshaver

Standard
Bygget har gjennomgående lav standard. Se nærmere beskrivelse under Konstruksjoner.

Vedlikehold
Bygget er gammelt og bærer preg av manglende vedlikehold og oppgraderinger. Se nærmere beskrivelse under Konstruksjoner.

Tilbygg / modernisering

1978	Tilbygg	Tilbygget garasje og stuedel.
------	---------	-------------------------------

UTVENDIG

! TG 2 Takteking

Punktet må sees i sammenheng med Takkonstruksjon/Loft

Beskrivelse
Taktekke av korrigererte blikkplater fra byggeår. Taktekking anses å ha sin tiltenkte funksjon uten negative avvik utfra alder tatt i betraktning. Kommende lokale utskiftinger kan ikke utelukkes på sikt. Taktekke ble inspisert fra bakkenivå og er i hovedsak vurdert opp mot alder og gjenværende forventet levetid.

Vurdering av avvik:

- Mer enn halvparten av forventet brukstid er passert på taktekingen.
- Mer enn halvparten av forventet brukstid er passert på undertak.

Synlig malingsflass på takplater og stedvis rustdannelser.

Konsekvens/tiltak

- Tidspunkt for utskiftning av undertak nærmer seg.
- Overvåk tilstanden jevnlig. For å få tilstandsgrad 0 eller 1 må tekkingen skiftes ut, men tidspunktet for når dette er nødvendig er vanskelig å si noe om.
- Når takteking og undertak begynner å bli gamle, øker risikoen for lekkasjer, noe som kan føre til omfattende og kostbare reparasjoner av underliggende konstruksjoner dersom en ikke foretar tiltak på konstruksjonene før dette oppstår.
- Tidspunkt for utskiftning av takteking nærmer seg.

kommende utskiftinger er påregnelig på kort sikt.



Besiktigelse av taktekke.



Besiktigelse av taktekke.



Besiktigelse av taktekke.



Besiktigelse av taktekke.

! TG 2 Nedløp og beslag

Beskrivelse

Tilstandsrapport

Nedløp, renner og beslag fra byggeår. Det var oppholdsvær på befaringsdagen slik at renner og nedløps funksjon er vanskelig å stadfeste. Det gjøres oppmerksom på alder og det kan derfor ikke utelukkes dårlige skjøter, gjennomrustete beslag etc. Påregnelig med stedlige kommende utskiftninger/vedlikehold med tanke på alder.

Vurdering av avvik:

- Det er ikke tilfredsstillende bortledning av vann fra taknedløp ved grunnmur.
- Det er påvist avvik i beslagløsninger.
- Det mangler snøfangere på hele eller deler av taket, men det var ikke krav om dette på byggemeldingstidspunktet.
- Mer enn halvparten av forventet brukstid er passert på renner/nedløp/bslag.

Konsekvens/tiltak

- Det er ikke krav om utbedring av snøfangere opp til dagens krav.
- Avvik i beslagløsninger må utbedres.
- Det bør lages system for bortledning av vann fra taknedløp ved grunnmur.
- Overvåk tilstanden jevnlig. For å få tilstandsgrad 0 eller 1 må beslag/renner/nedløp skiftes ut, men tidspunktet for når dette er nødvendig er vanskelig å si noe om.

TG 2 Veggkonstruksjon

Beskrivelse

Yttervegger i reisverk fra byggeår. Konstruksjonen framstår med tiltenkt funksjon der vurderingen blir gitt med grunnlag på visuell kontroll uten inngrep i konstruksjonen der det er ukjent for undertegnende vdr. videre forhold.

Utvendige panel fremstår med tiltenkt funksjon men det gjøres oppmerksom på alder. Kommende lokale utskiftninger av enkeltbord kan ikke utelukkes på sikt. Ingen dokumentasjon på underliggende konstruksjoner ble fremlagt der utførelser på underliggende konstruksjoner er ukjent.

Vurdering av avvik:

- Det er ingen eller liten lufting i nedre kant av kledning mot grunnmur.
- Det er påvist spredte råteskader i bordkledningen.
- Det er ingen musesperre i nedre kant av konstruksjon.

Konsekvens/tiltak

- Musesperre må etableres.
- Råteskadet trekledning må skiftes ut.
- Uten tilstrekkelig lufting bak bordkledningen kan fuktighet som trenger inn bak bordene eller gjennom veggen innenfra ikke tørke opp. Dette skaper ideelle forhold for råtesopp og muggvekst.
- Det bør foretas tiltak for å bedre lufting av kledningen.

TG 2 Takkonstruksjon/Loft

Punktet må sees i sammenheng med Taktekking

Beskrivelse

Takstoler/sperrer fra byggeår med undertak av trefiberplater/bordtak. Takkonstruksjon og loft vurderes og ha normal forventet kvalitet og slitasjegrad i forhold til alder og utførelsesmetode. Ingen påviste eller synlige fuktindikasjon på befaringsdagen, men kommende lokale utbedringer kan ikke utelukkes på sikt. Vepsebol o.l må evt. fjernes og tiltak mot skadedyr/mus bør alltid utføres på eldre takkonstruksjoner fra dette årstall. Etterisolering av loft fra dette årstall er et anbefalt tiltak. Luftlekkasjer og utette overganger generelt ble påvist og er normalt å forventet med konstruksjon fra dette byggeår der kommende behov for utbedrende tiltak tilfaller ny eier. Loftet var lagret med løssøre og inventar på befaringsdagen. Alle flater lot seg derfor ikke å kontrolleres der det ikke tas ansvar for skjulte forhold og avvik.


Vurdering av avvik:

- Det er begrenset/dårlig ventilering av takkonstruksjonen.
- Det er fra loft/kryploft påvist indikasjoner på at det er punktering av dampspærre, som medfører svekket effekt av dampspærrefunksjonen.
- Det er påvist avvik rundt gjennomføringer i takflaten.
- Undertaket er misfarget.

Konsekvens/tiltak

- Lufting/ventilering bør forbedres.
- Det bør gjøres lokale tiltak.
- Andre tiltak:

Luftlekkasjer kan føre til kondens og videre belastning av undertak samt soppdannelser der utbedrende tiltak bør utføres på sikt og tilfaller ny eier. Luftlekkasjer kan også forårsake varmetap fra underliggende oppvarmende rom.



Kontroll rundt pipeløp.



Kontroll rundt rørgjennomføringer.

TG 2 Vinduer

Beskrivelse

Tilstandsrapport

Malte vinduer med isolerglass fra byggeår og tilbygget år. Det ble ved befaring ikke oppdaget punkterte vinduer, men på grunn av alder på vinduene kan det allikevel ikke utelukkes punktering. Punktering av eldre vinduer er påregnelig som følge av vanlig slitasje der det videre henvises til generelle levetidsbetraktninger.

Vurdering av avvik:

- Det er påvist at enkelte vinduer er vanskelig å åpne/lukke.
- Det er påvist avvik rundt innsettsdetaljer.
- Det er påvist tegn på innvendig kondensering av enkelte vindusglass.
- Karmene i vinduer er slitte og det er sprekker i trevirket.

Konsekvens/tiltak

- Det bør gjøres tiltak for å bedre ventilering av rommet.
- Kondensering på enkelte glass har medført fuktskader i treverk som kan medføre utskiftningsbehov av enkelte vinduer.
- Vinduer må justeres.
- Det må foretas lokal utbedring.

TG 1 Vinduer - 2

Beskrivelse

Fabrikkmalte trevinduer med isolerglass fra 2019. Vinduer fremstår med normal bruksslitasje og tiltenkt funksjon.

Årstall: 2019 Kilde: Produksjonsår på produkt

TG 1 Dører

Beskrivelse

Fabrikkmalt slett ytterdør med glassfelt. Dør fra 2019. Dør fremstår med normal bruksslitasje og tiltenkt funksjon.

Årstall: 2019 Kilde: Produksjonsår på produkt

TG 2 Dører - 2

Beskrivelse

Malt balkongdør med 2-lags isolerglass fra 1987. Det ble ved befaring ikke oppdaget punkterte glass, men på grunn av alder på vinduene kan det allikevel ikke utelukkes punktering. Punktering av eldre glass er påregnelig som følge av vanlig slitasje der det videre henvises til generelle levetidsbetraktninger. Garasjedør fra oppføringsåret med synlig bruksslitasje.

Årstall: 1987 Kilde: Produksjonsår på produkt

Vurdering av avvik:

- Det er påvist avvik rundt innsettsdetaljer.
- Det er påvist dører som er vanskelig å åpne eller lukke.
- Det er påvist tegn på innvendig kondensering av enkelte glass.
- Det er påvist utetthet/åpning mellom dørblad og dørkarm. Dvs. at kaldtrekk kan oppstå.
- Karmene i dører er værslitte utvendig og det er sprekker i trevirket.

Konsekvens/tiltak

- Det må foretas lokal utbedring.
- Kondensering på enkelte glass har medført fuktskader i treverk som kan medføre utskiftningsbehov av enkelte dører.
- Dører må justeres.
- Det må påregnes noe vedlikehold og at enkelte dører må skiftes ut.

TG 3 Balkonger, terrasser og rom under balkonger

Beskrivelse

Terrasse med utgang fra stue inkl. tretrapp på ca. 32 m². Trekonstruksjon fra ukjent årstall. Rekkverkshøyde er på ca. 100 cm. Terrassen fremstår med tiltenkt funksjon dog synlige skjevheter der lokale utbedringer ikke kan utelukkes på sikt.

Vurdering av avvik:


- Konstruksjonene har omfattende skjevheter.

Konsekvens/tiltak

- Andre tiltak:

Justering/oppretting av terrassen er normal å forventet på sikt med tanke på størrelse og vekt. Utbedringer av fundamenter er også påregnelig. Pris må innhentes for faktiske kostnader.

Kostnadsestimat: 20 000 - 100 000



Kontroll av fundament.

TG 2 Utvendige trapper

Beskrivelse

Tilstandsrapport


Betongtrapp fra byggeår. Synlig elde og skjevheter. Trapp har tiltenkt funksjon for øvrig.

Vurdering av avvik:

- Konstruksjonene har skjevheter.

Konsekvens/tiltak

- Lokal utbedring må utføres.



Besiktigelse av trapp.

TG 2 Andre utvendige forhold

Beskrivelse

Utvendig garasje fra byggeår med støpt såle mot grunn og yttervegger i reisverk bekledd med panel. Tekket saltak. Leddet garasjeport. Garasjen fremstår med tiltenkt funksjon dog synlig elde og slitasje der kommende vedlikehold og behov for lokale utbedringer generelt er påregnelig.

Vurdering av avvik:

- Det er avvik:

Besiktigelse av garasje. Generell slitasje, elde og behov for vedlikehold. Noe synlige variasjoner og skjevheter.


Konsekvens/tiltak

- Tiltak:

Lokale utbedringer, vedlikehold og stedvis utskiftinger er påregnelig og tilfaller ny eier.



Synlig elde og slitasje.



Synlig elde og slitasje.



Synlig elde og slitasje.

INNSENDIG

TG 2 Overflater

Beskrivelse

Vegger: Malte flater. Våtromsplater på bad.
Gulv: Lamint og beleg. Belegg på bad.
Himlinger: Malte flater og takess på innvendige takoverflater.

Vurdering av avvik:

- Overflater har en del slitasjegrad utover det en kan forvente.

Konsekvens/tiltak

- Overflater må utbedres eller skiftes.

TG 3 Overflater - 2

Beskrivelse

Uinnredet overflater i kjeller etter tidligere vannlekkasje.

Tilstandsrapport

Vurdering av avvik:

- Det er stedvis påvist synlige skader på overflater.

Konsekvens/tiltak

- Overflater må utbedres eller skiftes.

Pris må innhentes for faktiske kostnader.

Kostnadsestimat: 200 000 - 500 000

! TG 2 Etasjeskille/gulv mot grunn

Beskrivelse

1.etg: Etasjeskille av trebjelker og er med påliggende selvbærende plater/tregulv med påliggende overflate gulv e.l. Noe avvik på gulv ble observert og variasjoner vurderes som satt. Noe knirk i gulv ble registrert. Utover dette synes etasjeskille å ha tiltenkt funksjon uten konstruksjonsmessig negativ avvik av større betydning.

Vurdering av avvik:

- Det er målt høydeforskjell på mellom 15-30 mm gjennom hele rommet. Tilstandsgrad 2 gis med bakgrunn i standardens krav til godkjente måleavvik.
- Målt høydeforskjell på mellom 10 - 20 mm innenfor en lengde på 2 meter. Tilstandsgrad 2 gis med bakgrunn i standardens krav til godkjente måleavvik.

Konsekvens/tiltak

- For å få tilstandsgrad 0 eller 1 må høydeforskjeller rettes opp. Det vil imidlertid sjelden være økonomisk rasjonelt som et enkeltstående tiltak i en bolig som dette. Dersom boligen en gang skal renoveres, kan man vurdere slike tiltak.

! TG 3 Etasjeskille/gulv mot grunn - 2

Beskrivelse

Kjeller: Etasjeskille i betong mot grunn. Etasjeskille synes å ha tiltenkt funksjon dog klare avvik. Avretting av gulv før legging av overflater er påregnelig.

Vurdering av avvik:

- Det er målt høydeforskjell på mellom 15-30 mm gjennom hele rommet. Tilstandsgrad 2 gis med bakgrunn i standardens krav til godkjente måleavvik.
- Målt høydeforskjell på mellom 10 - 20 mm innenfor en lengde på 2 meter. Tilstandsgrad 2 gis med bakgrunn i standardens krav til godkjente måleavvik.
- Målt høydeforskjell på over 20 mm innenfor en lengde på 2 meter. Tilstandsgrad 3 gis med bakgrunn i standardens krav til godkjente måleavvik.
- Målt høydeforskjell på over 30 mm gjennom hele rommet. Tilstandsgrad 3 gis med bakgrunn i standardens krav til godkjente måleavvik.

Konsekvens/tiltak

- For å få tilstandsgrad 0 eller 1 må høydeforskjeller rettes opp. Ytterligere undersøkelser må foretas for å få kartlagt omfanget for utbedring.

Gulv må avrettes før det legges nye gulv. Pris må innhentes for faktiske kostnader.

Kostnadsestimat: 100 000 - 200 000

! TG 2 Pipe og ildsted

Beskrivelse

Peisovn i stue med pipeløp fra byggeår. Pipeløp er formelt ikke vurdert og det forutsettes at de branntekniske krav er kontrollert og godkjent av det stedlige brann og feiveesen. Ildsted ble ikke funksjonstestet av undertegnende men det ble ikke opplyst om negative avvik på befaringsdagen.

Vurdering av avvik:

- Mer enn halvparten av forventet brukstid er passert på pipe. Ildsted i kjeller er ikke i bruk iht. eiers opplysninger.

Konsekvens/tiltak

- Tidspunkt for piperehabilitering nærmer seg.

Utskifting av ovn i kjeller er påregnelig på sikt.



Besiktigelse av ildsted.



Besiktigelse av ildsted.

! TG 3 Rom Under Terreng

Punktet må sees i sammenheng med 'Drenering'

Beskrivelse

Gulvet er av furu. Gulvet er av furu og betonggulv. Hulltaking er foretatt og det er påvist avvik i konstruksjonen. Vektprosent ble målt til 90 %.

Vurdering av avvik:

- Det er konstatert høyt fuktnivå og synlig skade i vegg. Eier opplyser om at det har nylig vært innsig av vann i kjeller.


Konsekvens/tiltak

- Alt av organiske materialer må fjernes.

Alle innredet og utført overflater bør fjernes i samsvar med etablering av ny drenering før videre innredninger av kjelleren. Ved innredning av overflater før ny drenering er opparbeidet kan dette føre til skader på konstruksjoner og redusert inneklimate samt økt risiko for muggsopp m.m. Pris må innhentes for faktiske kostnader.

Kostnadsestimat: 200 000 - 500 000

Tilstandsrapport



Utført hulltaking på rom under terreng. Påvist høy fuktprosent.

TG 2 Innvendige trapper

Beskrivelse

Malt tretrapp fra byggeår. Trapp fremstår med tiltenkt funksjon dog synlig elde og slitasje.

Vurdering av avvik:

- Trappen har en del slitasjegrad utover det som er normalt ut ifra alder.

Konsekvens/tiltak

- Trappen står foran en god del vedlikehold.



TG 2 Innvendige dører

Beskrivelse

Malte slette innerdører fra ukjent årstall. Dører fremstår med tiltenkt funksjon dog synlig elde og slitasje. Stedvis justering er påregnelig.

Vurdering av avvik:

- Det er påvist avvik som tilsier at det bør foretas tiltak på enkelte dører.
- Enkelte av innvendige dører har en del slitasje.

Konsekvens/tiltak

- Det bør foretas tiltak på enkelte dører.
- Enkelte dører må justeres.

TG 2 Andre innvendige forhold

Beskrivelse

De ble påvist synlige eternittplater i kjellerhimling. Fjerning av eternittplater er anbefalt og tilfaller ny eier. Det gjøres oppmerksom på gitt rettingslinjer vedrørende fjerning av slike plater da det er kategorisert under spesialavfall. Bruk av saneringsfirma for øvrig er å anbefale.

Vurdering av avvik:

- Det er avvik:

De ble påvist synlige eternittplater i kjellerhimling.

Konsekvens/tiltak

- Tiltak:

Fjerning av eternittplater er anbefalt og tilfaller ny eier. Det gjøres oppmerksom på gitt rettingslinjer vedrørende fjerning av slike plater da det er kategorisert under spesialavfall. Bruk av saneringsfirma for øvrig er å anbefale.



Synlige eternittplater i himling i kjeller.

VÅTROM

1. ETASJE > BAD

TG 3 Generell

Beskrivelse

Eldre bad fra der Ingen dokumentasjon på badets oppføring foreligger. Gjenværende forventet levetid vurderes som utgått der kommende oppussing av våtrommet i sin helhet med nytt sluk, nytt belegg/membran, innredning og overflater m.m på kort sikt er påregnelig. Det oppfordres til fortsatt bruk av badekar eller oppsett av dusjkabinett der direkte vannbelastning på gulv bør unngås da det er manglende tetthet på overganger generelt der vannbelastning på gulv kan medføre skader i tilstøtende konstruksjoner. Sluk fra byggeår der levetid vurderes som utgått. Naturlig ventilasjon. Belegg på gulvet og plater på vegg. Nedfeldt servant på underskap, speil og belysning. Klosett og dusj. Tg 3 er satt grunnet at badet er fra opprinnelig før 1997 og regler fra ny avhendingslov 2022 med synlige avvik på de tekniske utførelser. Badet er dog normalt fungerende for dagligdags bruk iht. eiers opplysninger.

Vurdering av avvik:

- Våtrommet må oppgraderes for å tåle normal bruk etter dagens krav.

Konsekvens/tiltak

- Manglende oppgradering av våtrommet medfører høy risiko for at konstruksjonene ikke vil tåle vanlig bruk av vann eller lekkasjer. Dette kan føre til fuktskader på tilstøtende konstruksjoner.
- Våtrommet må totalrenoveres. Alle forhold med tettesjikt, våtsone, sluk m.m. må dokumenteres.
- Våtrommet har behov for omfattende oppgraderinger. For å sikre en løsning som oppfyller gjeldende krav, bør tettesjikt, sluk og røropplegg oppgraderes og dokumenteres.

Pris må innhentes for faktiske kostnader.

Kostnadsestimat: 200 000 - 500 000

Tilstandsrapport



- Det er påvist skader på overflater/kjøkkeninnredning utover normal slitasjegrad.
- Det er påvist skader/fuktskjolder i kjøkkengulvet.

Konsekvens/tiltak

- Det må påregnes lokal utbedring/utskiftning.



Kontroll av sluk.

1. ETASJE > BAD

TG 0 Tilliggende konstruksjoner våtrom

Beskrivelse

Hulltaking er foretatt uten å påvise unormale forhold.



Kontroll bak ovn. Ingen tegn til fuktskader på befaringdagen.



Utført hulltaking.

KJØKKEN

1. ETASJE > KJØKKEN

TG 2 Overflater og innredning

Beskrivelse

Eldre kjøkkeninnredning fra byggeår med hvite/slette fronter, laminat benkeplate med heldekkende benkebeslag og ett-greps blandebatteri. Kjøkken vurderes å være i funksjonell stand dog synlig bruksslitasje og ingen unormale fuktverdier ble påvist i utsatte soner. Deler av kjøkken fra 2022 iht. eiers opplysninger.

Vurdering av avvik:



Kontroll bak ovn. Ingen tegn til fuktskader på befaringdagen.

1. ETASJE > KJØKKEN

Tilstandsrapport

TG 1 Avtrekk

Beskrivelse

Det er kjøkkenventilator med avtrekk ut iflg. eier.

SPESIALROM

1. ETASJE > TOALETTRUM

TG 2 Overflater og konstruksjon

Beskrivelse

Toalettrom med belegg på gulv og malte flater på vegg. Servant, speil, klosett. Naturlig avtrekk. Toalettrom vurderes å være i tilfredsstillende funksjonell stand dog noe bruksslitasje og ingen unormale fuktverdier ble påvist i utsatte soner.

Vurdering av avvik:

- Toalettrom har kun naturlig avtrekk fra rommet, NS 3600 krever mekanisk avtrekk for å kunne gi TG 0/1.
- Toalettrom mangler tilluftsventilering, f.eks. spalte/ventil ved dør.

Det gjøres oppmerksom på alder.

Konsekvens/tiltak

- Mekanisk avtrekk bør etableres på toalettrom.
- Det bør etableres tilfredsstillende tilluft til toalettrom, f.eks. luftespalte ved dør e.l.

Kommende behov for oppussing eller vedlikehold er påregnelig på sikt.

TEKNISKE INSTALLASJONER

TG 2 Vannledninger

Beskrivelse

Rørproplegg av eldre kobberør. Med tanke på alder og materialvalg ansees rør som tilfredsstillende men kommende modernisering av rørproplegg kan heller ikke utelukkes på sikt. Waterguard i benkeskap på kjøkken bør etableres for god sikring av lekkasjevann.

Vurdering av avvik:

- Mer enn halvparten av forventet brukstid er passert på innvendige vannledninger.
- Det er påvist rustdannelse på jernrør.

Konsekvens/tiltak

- Tidspunkt for utskiftning av vannledninger nærmer seg.
- I forbindelse med oppgradering av våtrom vil det være naturlig med utskiftning av rør.
- Det er ikke behov for utbedringstiltak siden anlegget fungerer i dag, men ut ifra alder kan skader plutselig oppstå på eldre anlegg.



Besiktigelse av røropplegg.

TG 2 Avløpsrør

Beskrivelse

Hovedanlegget er fra byggeår og av soilrør samt pvc. For øvrig er det ikke kjent om det har vært foretatt reparasjon/utskifting/rehabilitering av avløps- eller vannledningen mellom boligen og offentlig nett etter at boligen ble oppført. Normalt vil alder indikere tilstanden og samtidig forventet levetid ut fra en gjennomsnittsbetraktning. Levetid vil være høyst usikker og forskjellig. Brukerfrekvens og vedlikehold vil være avgjørende for levetid. Vår angivelse av tilstand og levetid er dermed forstått å være usikker. Generelle kommentarer gis uten formelt ansvar.

Vurdering av avvik:

- Mer enn halvparten av forventet brukstid er passert på innvendige avløpsledninger.
- Det er påvist at avløpsrør av jern har rustskader.

Konsekvens/tiltak

- Tidspunkt for utskiftning av avløpsrør nærmer seg.
- Eldre avløpsrør har blant annet større sannsynlighet for lekkasjer, noe som kan føre til omfattende og kostbare vannskader i boliger.
- I forbindelse med oppgradering av våtrom vil det være naturlig med utskiftning av rør.
- Det må påregnes utskiftning av avløpsrør.



Synlig vannsamlinger på betongsåle over avløpsrøret i kjeller. Årsak til dette er uklart, men det kan ikke utelukkes utskiftninger.

TG 2 Ventilasjon

Beskrivelse

Naturlig ventilasjon i boligen med ventilspalter på vinduer og veggventiler. Spalter under dørblader bør opparbeides for økt luftgjennomstrømming. Ved ønske om boligventilasjon til dagens krav må balansert ventilasjon opparbeides.

Vurdering av avvik:

Tilstandsrapport

- Det er påvist begrenset ventilering/luftgjennomstrømning.

Alle rom med manglende/reduert ventilering bør økt ventilering/ventilspalte opparbeides.

Konsekvens/tiltak

- Bedre ventilering må etableres.

Tette rom ved lukket dør kan føre til kondens eller begrenset luftutskifting. Ventilspalter på dørblander bør opparbeides for økt luftgjennomstrømning. Kanaler bør etterkontrolleres og evt. utbedres. Rens av kanaler er påregnelig.

🔧 TG 2 Varmtvannstank

Beskrivelse

Varmtvannsbereider ca. 200 L fra 2005 plassert i kjeller. Normalt vil fabrikkår indikere tilstanden og samtidig forventet levetid ut fra en gjennomsnittsbetraktning.

Årstall: 2005 Kilde: Eier

Vurdering av avvik:

- Det er påvist at varmtvannstank er over 20 år

Det er påvist avvik i den elektriske tilkoblingen av varmtvannstanken.

Konsekvens/tiltak

- Det er ikke behov for utbedringstiltak siden tanken fungerer i dag, men ut ifra alder kan skader plutselig oppstå på eldre tanker.

Det bør etableres fast strømtilkobling med bryter på bereder grunnet branntilløp i stikkontakt kan oppstå. Bereder er for øvrig normalt fungerende.



Besiktigelse av bereder.

🔧 TG 1 Andre installasjoner

Beskrivelse

Varmepumpe fra 2022. Varmepumpe fremstår med tiltenkt funksjon og vurdert opp mot alder. Jevnlige service er anbefalt for god ivaretagelse. Evt kommende vedlikehold tilfaller ny eier.

Årstall: 2022 Kilde: Produksjonsår på produkt



Elektrisk anlegg

Dette er en forenklet kontroll begrenset til de spørsmål og undersøkelser som forskrift til avhendingslova (tryggere bolighandel) § 2-18 inneholder. Dette kan ikke sammenlignes med en kontroll utført av offentlig myndighet (Det lokale eltilsyn) eller registrert elektrovirksomhet, og en bygningssakkyndig har verken kompetanse eller lov til å foreta en slik kontroll.

Tilstanden er vurdert ut fra den forenklede og begrensede kontrollen som forskriften inneholder. El-anlegget kan ha feil og mangler som en slik forenklet undersøkelse ikke vil avdekke. Vær derfor oppmerksom på denne risikoen, og søk videre veiledning eller få en fullstendig kontroll utført av registrert elektrovirksomhet.

Beskrivelse

Sikringsskap med automatsikringer og jordfeilbryter plassert i 1.etg. Samsvarserklæring er ikke fremlagt. Det elektriske vurdert på det laveste inspeksjonsnivå med kun en visuell kontroll der el-kontroll må utføres for faktisk tilstand på anlegget. Etterstrømming av brytere og stikkontakter er påregnelig som et normalt vedlikehold. Normal levetid for el-anlegg 20 - 40 år.

1. Foreligger det eltilsynsrapport de siste 5 år, og det er ikke foretatt arbeid på anlegget etter denne, utenom retting av eventuelle avvik i eltilsynsrapport (dvs en el-tilsynsrapport uten avvik)?

Nei

Spørsmål til eier

2. Når ble det elektriske anlegget installert eller sist gang totalt rehabilitert (årstall)? Med totalt rehabilitert menes fullstendig utskiftet anlegg fra inntakssikring og videre.
Ukjent historikk på anlegget.
3. Er alle elektriske arbeider/anlegg i boligen utført av en registrert elektroinstallasjonsvirksomhet?
Ukjent Eier har ikke kjennskap til alle arbeider som er utført på boligen før kjøp av eiendommen. Svaret er med dette ukjent/vet ikke.
4. Er det elektriske anlegget utført eller er det foretatt tilleggsarbeider på det elektriske anlegget etter 1.1.1999?
Ja
Eksisterer det samsvarserklæring?
Nei
5. Foreligger det kontrollrapport fra offentlig myndighet – Det Lokale Eltilsyn (DLE) eller eventuelt andre tilsvarende kontrollinstanser med avvik som ikke er utbedret eller kontrollen er over 5 år?

Tilstandsrapport

Nei

6. Forekommer det ofte at sikringene løses ut?

Nei Iht. Eiers opplysninger. Ved oppgradering eller utskiftinger av kjøkken må kurser økes i antall eller økes i wattstyrke.

7. Har det vært brann, branntilløp eller varmgang (for eksempel termiske skader på deksler, kontaktpunkter eller lignende) i boligens elektriske anlegg?

Nei Hva som er skjult inne i vegger og komponenter er usikkert og bør evt. utredes nærmere.

Generelt om anlegget

8. Er det tegn til at det har vært termiske skader (tegn på varmgang) på kabler, brytere, downlights, stikkontakter og elektrisk utstyr? Sjekk samtidig tilstanden på elektrisk tilkobling av varmtvannsbereder, jmfør eget punkt under varmtvannstank

Nei

9. Er der synlig defekter på kabler eller er disse ikke tilstrekkelig festet?

Ja

Inntak og sikringskap

10. Er det tegn på at kabelinnføringer og hull i inntak og sikringskap ikke er tette, så langt dette er mulig å sjekke uten å fjerne kapslinger?

Nei

11. Finnes det kursfortegnelse, og er den i samsvar med antall sikringer?

Ja

12. Foreta en helhetsvurdering av det elektriske anlegget, dets alder, allmenne tilstand og fare for liv og helse. Bør det elektriske anlegget ha en utvidet el-kontroll?

Ja Da det ikke foreligger samsvarserklæring samt svar på kontrollspørsmål og alder over 20 år oppfordres det til å utføre en el-kontroll på boligen for faktisk tilstand. Utbedringer av evt. underliggende avvik og mangler tilfaller ny eier. Stedvis løse ledninger på loft.



TOMTEFORHOLD

Byggegrunn

Beskrivelse

Byggegrunn: Det presiseres at det ikke er foretatt noen som helst geotekniske undersøkelser og derved er det kun svært begrensede muligheter for nøyaktig kunnskap om byggegrunn og stabilitet som kan gjøres. Grunnet begrenset kjennskap til grunnforhold er byggegrunn ikke vurdert. Det oppfordres til alle parter av interesse for nærmere utredning av grunnforhold og byggegrunn.

TO 3 Fuktsikring og drenering

Punktet må sees i sammenheng 'Rom under terreng'

Beskrivelse

Grunnet skjult i byggegrunn er materialvalg ikke mulig å konstatere. Drenering ble kontrollert fra bakkeplan der det ukjent for undertegnende vdr. dreneringens tilstand videre under grunn. Stedvis synlig fuktsikring på kontrollstedene og stedvis manglende.

Vurdering av avvik:


- Mer enn halvparten av forventet levetid på drenering er overskredet.
- Det er ut ifra observasjoner konstatert at drenering/tettesjikt har funksjonssvikt/svært begrenset effekt.

Konsekvens/tiltak

- Det må foretas utskiftning av drenering/tettesjikt.

Pris må innhentes for faktiske kostnader.

Kostnadsestimat: 200 000 - 500 000



Kontroll av drenering/fuktsikring.

Tilstandsrapport



Kontroll av drenering/fuktsikring.



Kontroll av drenering/fuktsikring.



Kontroll av drenering/fuktsikring.

! TG 2 Grunnmur og fundamenter

Beskrivelse

Grunnmur:

Det er ikke nøyaktig kjennskap til hvilken type byggegrunn det er på denne eiendommen. På inspiserte steder ble det ikke påvist vesentlige svekkelser. Det tyder på at byggegrunn kan være stabil. Det presiseres imidlertid at det ikke er foretatt noen som helst geotekniske undersøkelser og derved er det kun svært begrensede muligheter for nøyaktig kunnskap om byggegrunn og stabilitet som kan gjøres.

Fundamentering er av betongsåle på et tidligere beskrevne grunnforhold. Det er normalt ikke fuktsperre mot grunn og har etter all sannsynlighet betonggulv direkte på grunn, mulig kapilærbrytende lag av kult eller lignende.


Utfra registrerte forhold synes fundamenteringsmetoden å være tilfredsstillende til opprinnelig tiltenkt funksjon men lokale utbedringer er påregnelig.

Vurdering av avvik:

- Det er registrert horisontalriss som er symptom på jordtrykk.
- Grunnmuren har sprekkdannelser.
- Det er påvist sprekker i murte/pussede fasader.

Konsekvens/tiltak

- Lokal utbedring må utføres.



! TG 2 Terrengforhold

Tilstandsrapport

Beskrivelse

Utvendig terreng: Det er viktig at terrenget heller riktig i områder ved grunnmuren, nemlig at det er tilfredsstillende hellingsgrad ut fra grunnmuren. Overflatevann skal hurtigst mulig vekk for å unngå unødvendige fuktbelastninger på utvendig fuktsikring og drenering. Ideelt bør det i en avstand på ca. 3 meter være god helning vekk fra husets grunnmur. Det gjøres for øvrig oppmerksom på at utvendig grunn kan forandre seg over tid som vil medføre variasjoner og påfølgende tiltak for utbedring. <https://kartkatalog.nve.no/#kart/>

Vurdering av avvik:

- Det er påvist dårlig fall eller flatt terreng inn mot grunnmur og dermed muligheter for større vannansamlinger.

Konsekvens/tiltak

- Det bør foretas terrengjusteringer.

1 TO 2 Utvendige vann- og avløpsledninger

Beskrivelse

Utvendige avløpsrør er av støpejern og er fra 1969. Det er offentlig avløp via private stikkledninger. Utvendige vannledninger er av plast (PEL) og er fra 1969. Det er offentlig vannforsyning via private stikkledninger. Det utvendige ørnanlegget er ikke kontrollert av den grunn at dette krever spesielt utstyr og kompetanse. Det bemerkes at bunnledninger ikke er kontrollert. Det oppfordres til kameraundersøkelse på generelt grunnlag for faktisk tilstand på avløpsrør.

Vurdering av avvik:

- Mer enn halvparten av forventet brukstid er passert på utvendige avløpsledninger.
- Mer enn halvparten av forventet brukstid er passert på utvendige vannledninger.
- Det er påvist merkbart trykkfall ved samtidig tapping i to vannkraner i boligen, dette kan indikere avvik i utvendige vannledninger.

Konsekvens/tiltak

- Det er ikke behov for utbedringstiltak siden anlegget fungerer i dag, men ut ifra alder kan skader plutselig oppstå på eldre anlegg.
- Det må foretas nærmere undersøkelser, kan være behov for utskifting av anlegget.

Kameraundersøkelse kan være et anbefalt tiltak for å avklare avløpsrørens tilstand. Kommende utskiftinger og rehabilitering av avløpsrør er normalt å forvente på kort sikt med tanke på alder.

FORHOLD SOM ÅPENBART KAN MEDFØRE FARE FOR HELSE, MILJØ OG SIKKERHET

Dette punktet inneholder tydelige og lett synlige forhold ved boligen som åpenbart kan påvirke helse, miljø og sikkerhet, og som bygningsfagkyndige har oppdaget. Terskelen for hva som anses som åpenbart er høy, og det utføres ikke undersøkelser med sikte på å avdekke slike forhold. Punktet omfatter ikke skjulte eller ikke-synlige forhold, tekniske vurderinger eller forhold som krever spesialundersøkelser. Forhold vurderes etter byggt teknisk forskrift på befaringstidpunktet. Røykvarsler og håndholdt brannslukningsutstyr vurderes etter gjeldende forskrift om brannforebygging.



Helse, miljø og sikkerhet

Beskrivelse

Brannslukningsapparat og røykvarsler.

Det er ikke foretatt radonmålinger, og bygget er heller ikke utført med radonsperre.

Det mangler håndløper på vegg i det innvendige trappeløpet.

Rekkverkshøyder er under dagens forskriftskrav til rekkverk i innvendige trapper.

Åpninger i rekkverk er større enn dagens forskriftskrav til rekkverk i innvendige trapper.

Åpninger mellom trinn i innvendig trapp er større enn dagens forskriftskrav.

Vurdering av avvik:

- Åpninger i rekkverk er større enn dagens forskriftskrav til rekkverk i innvendige trapper.
- Åpninger mellom trinn i innvendig trapp er større enn dagens forskriftskrav.
- Det er ikke foretatt radonmålinger, og bygget er heller ikke utført med radonsperre.
- Det mangler håndløper på vegg i det innvendige trappeløpet.
- Rekkverkshøyder er under dagens forskriftskrav til rekkverk i innvendige trapper.

Konsekvens/tiltak

- Rekkverket på innvendige trapper er såpass lavt at det på grunn av sikkerhetsmessige forhold anbefales økning av høyde.
- Åpninger i innvendige trapper er såpass store at det ut ifra sikkerhetsmessige forhold anbefales å lage mindre åpninger.
- Det bør gjennomføres radonmålinger.
- Håndløper på innvendig trapp bør monteres, men det var ikke krav på byggetidspunktet.

Arealer, byggetegninger og brannceller

Standard gjeldende fra 01.01.2024

Arealmålinger og arealoppsett er basert på Norsk standard 3940:2023 Areal- og volum-beregninger av bygninger. Arealet gjelder for tidspunktet da boligen ble målt

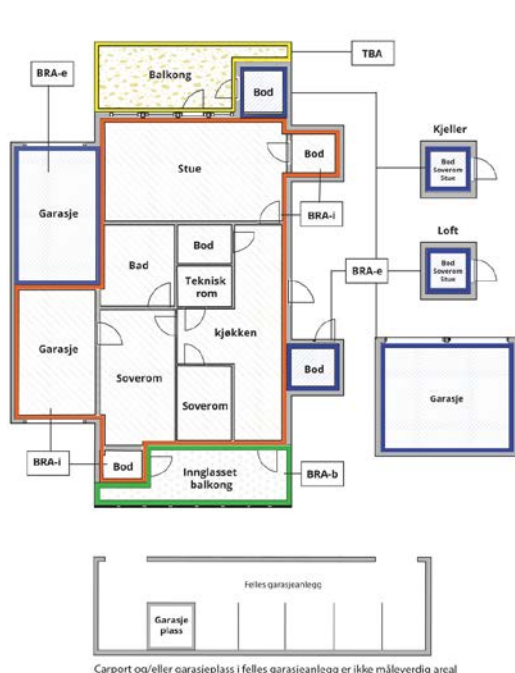
Hva er måleverdig areal?

Arealet i rommet må ha minst 1,90 m fri høyde over gulvet og minst bredde på 0,60 m. Et loft med skråtak vil for eksempel bare få registrert målbart areal der høyden er minst 1,90 m og bredden minst 0,60 m. Rommet må ha en dør eller luke, og gangbart gulv.

Hva er bruksareal?

BRA = BRA-i + BRA-e + BRA-b

Bruksarealet for bygningen er bruttoarealet minus arealet som opptas av yttervegger.



Internt bruksareal (BRA-i)	Arealet innenfor boenheten(e)
Eksternt bruksareal (BRA-e)	Arealet av alle rom utenfor boenheten(e) og som tilhører denne, slik som for eksempel boden
Innglasset balkong mv (BRA-b)	Arealet av innglasset balkong, veranda eller altan når denne er tilknyttet boenheten(e)
Terrasse- og balkongareal (TBA)	Arealet av terrasser, åpne balkonger og åpen altan tilknyttet boenheten(e)
Gulvareal (GUA)	Er sum av BRA (bruksareal) og ALH (areal med lav takhøyde). Areal med lav takhøyde (ALH) er ikke måleverdig areal, som skyldes skråtak og lav himlingshøyde. GUA kan opplyses i markedsføring der det er aktuelt for den konkrete boligen og kun sammen med BRA-i, for eksempel der gulvflaten har en verdi og har funksjon ved møblering og bruk av rommene. Ikke innredet areal som kaldloft, måles og oppgis normalt ikke.

Arealet kan ikke alltid fastsettes nøyaktig

Areal kan være komplisert eller umulig å måle opp nøyaktig fordi det er vanskelig å fastslå tykkelsen på innervegger, skjevheter i og utforming av bygningskonstruksjoner som karnapp, buer og vinkler som ikke er rette, åpne rom over flere etasjer og så videre.

Eiendommens markedsverdi kan ikke baseres på en matematisk beregning basert på antall kvadratmeter opplyst i rapporten. Opplysninger om areal kan altså ikke alene benyttes for å beregne eiendommens verdi.

Den bygningsakkyndige kan avdekke eventuelle bruksendringer og avvik i branncelleinndeling

Den bygningsakkyndige ser på byggetegninger hvis de er tilgjengelige og dette er en del av oppdraget, og vurderer bruken av boligen opp mot tegningene. Hvis den bygningsakkyndige avdekker at en bolig ikke ser ut til å være delt opp i brannceller etter kravene i byggeteknisk forskrift på befaringstidspunktet, skal det opplyses om dette.

Reglene om bruksendring og brannceller kan være kompliserte. Søk videre faglige råd om rapporten ikke gir deg svar. Den bygningsakkyndige kan ikke vurdere og svare på alle spørsmål, og kan heller ikke vite om kommunen kan gi unntak for kravene som gjelder. [Vil du vite mer?](#)

Om brannceller

En branncelle er hele eller avgrensede deler av en bygning hvor en brann fritt kan utvikle seg uten at den kan spre seg til andre bygninger eller andre deler av bygningen i løpet av en fastsatt tid.

Om bruksendring

Bruksendring er å endre bruken av et rom fra en tillatt bruk til en annen. Dette kan kreve søknad og tillatelse, for eksempel hvis du endrer et rom fra bod til soverom eller arbeidsrom, eller hvis du endrer en bolig til to separate boliger.

Rom for varig opphold har krav til takhøyde, romstørrelse, rømningsvei og lysforhold som må være oppfylt. Du kan søke kommunen om unntak for kravene, men kan ikke regne med å få unntak for krav som går på helse og sikkerhet, for eksempel krav til rømningsvei.

Bruksendring som krever godkjenning, og som ikke er søkt bruksendret, er ulovlig. Kommunen kan etter plan- og bygningsloven kapittel 32 forfølge overtredelser. Kommunen kan pålegge deg å avslutte den ulovlige bruken, eventuelt å rette eller tilbakeføre rommet til godkjent bruk.

Arealer

Enebolig

Etasje	Bruksareal BRA m ²			SUM	Terrasse- og balkongareal (TBA)
	Internt bruksareal (BRA-i)	Eksternt bruksareal (BRA-e)	Innglasset balkong (BRA-b)		
1. Etasje	125	54		179	32
Kjelleretasje	116			116	
SUM	241	54			32
SUM BRA	295				

Romfordeling

Etasje	Internt bruksareal (BRA-i)	Eksternt bruksareal (BRA-e)	Innglasset balkong (BRA-b)
1. Etasje	Entré, gang, soverom, soverom 2, soverom 3, soverom 4, kjøkken, toalettrom, bad	Garasje	
Kjelleretasje	Trapperom, gang, bod, bod 2, uinnredet kjellerrom, kjellerstue, hobbyrom		

Lovlighet

Byggetegninger

Det foreligger godkjente og byggemeldte tegninger, men de stemmer ikke med dagens bruk

Kommentar: Det er opprinnelig registrert 3 soverom i 1.etg, men det er nå 4 soverom der kjøkken er ombygget. Kjeller har i hovedsak registrert kjellerstue og bodarealer. Alle rombenevnelser er med dette oppgitt etter rommenes faktiske bruk iht. NS 3940 og også uten hensyn til byggeforskriftenes krav til "rom til varig opphold". Opprinnelige byggetegninger er nå fravikende dagens bruk der evt. bruksendring av rom med påfølgende saksbehandling og kostnader tilfaller ny hjemmelshaver. Ved ønske om nærmere info bør eier, megler eller kommunen kontaktes.

Nyere håndverkstjenester

Er det ifølge eier utført håndverkstjenester på boligen siste 5 år?

Ja Nei

Bod

Etasje	Bruksareal BRA m ²			SUM	Terrasse- og balkongareal (TBA)
	Internt bruksareal (BRA-i)	Eksternt bruksareal (BRA-e)	Innglasset balkong (BRA-b)		
Bakkeplan		12		12	
SUM		12			
SUM BRA	12				

Romfordeling

Etasje	Internt bruksareal (BRA-i)	Eksternt bruksareal (BRA-e)	Innglasset balkong (BRA-b)
Bakkeplan		Utebod	

Lovlighet

Byggetegninger

Det foreligger ikke tegninger

Nyere håndverkstjenester

Er det ifølge eier utført håndverkstjenester på boligen siste 5 år?

Ja Nei

Befarings - og eiendomsopplysninger

Befaring

Dato	Til stede	Rolle
20.4.2026	Aleksander Olsen	Takstingeniør
	Blerdi Saliu	Kunde

Matrikkeldata

Kommune	gnr.	bnr.	fnr.	snr.	Areal	Kilde	Eieforhold
3238 NANNESTAD	147	151		0	1185.1 m ²	BEREGNET AREAL (Ambita)	Ikke relevant

Adresse

Skogduevegen 24

Hjemmelshaver

Dule Alma, Saliu Blerdi

Eiendomsopplysninger

Adkomstvei

Eiendommen har adkomst via offentlig vei eller gate.

Tilknytning vann

Eiendommen er tilknyttet offentlig vannforsyning via private stikkledninger.

Tilknytning avløp

Eiendommen er tilknyttet offentlig avløpsnett via private stikkledninger.

Regulering

Eiendommen ligger i et område regulert til boligbebyggelse.

Om tomten

Eiendommen har en relativt flat tomt. plen, beplantning og gruslagt gårdsplass.

Tinglyste/andre forhold

Ikke kjent.

Forsikring

Selskap	Avtalenr	Type	Forsikringssum	Årlig premie
---------	----------	------	----------------	--------------

Kommentar

Det forutsettes at boligen er fullverdiforsikret.

Bygninger på eiendommen

Bod

**Anvendelse**

Lagring/sportsbod

Byggeår**Standard**

Ikke vurdert.

Vedlikehold

Ikke vurdert.

Kommentar

Bygningen har ukjent byggeår.

Beskrivelse

Frittstående utebod oppført i trekonstruksjon bygget direkte mot grunn. Bod fremstår med tiltenkt funksjon, men har synlig elde, skjevheter og slitasje der kommende vedlikehold for lokale utbedrende tiltak ikke kan utelukkes på sikt. Konstruksjoner er ikke vurdert utover nevnte beskrivelser.

Bygget er ikke tilstandsvurdert ihht Forskrift til avhendingslova og NS3600. Dette er kun en enkel beskrivelse.

Kilder og vedlegg

Dokumenter

Beskrivelse	Dato	Kommentar	Status	Sider	Vedlagt
Plantegninger	12.04.2026	Tegninger fra byggeår.	Gjennomgått		Nei
Egenerklæringsskjema	27.04.2026		Gjennomgått		Nei
Kommunalinformasjon	27.04.2026		Gjennomgått		Nei

Revisjoner

Versjon	Ny versjon	Kommentar
1	28.04.2026	
2	28.04.2026	

For gyldighet på rapporten se forside

Tilstandsrapportens avgrensninger

Forutsetninger

Struktur og referansenivå

Rapporten beskriver avvik, det vil si en tilstand som er dårligere enn referansenivået. Positive sider ved boligen, ut over det som kommer frem av tilstandsgradene, blir normalt ikke fremhevet.

Rapporten baserer seg på krav i forskrift til avhendingslova (tryggere bolighandel). For valg av tilstandsgrad blir NS 3600:2018 (teknisk tilstandsanalyse ved omsetning av bolig) lagt til grunn.

Bygningssakkyndig er ikke ansvarlig for tilbakeholdt eller uriktig informasjon, som har betydning for tilstandsvurderingen.

Presiseringer

Anslag på utbedringskostnader er sjablongmessig, og må ikke forveksles med en konkret vurdering eller tilbud fra entreprenør eller håndverker. Anslaget vil også avhenge av personlige preferanser og markedspris på materialer og tjenesteyter.

Tilstandsrapporten gjelder hovedbygget og tilleggsbygninger som den bygningssakkyndige anser at har nær tilknytning til funksjon som bolig.

Avvik er vurdert mot regler som gjaldt da boligen ble oppført, med mindre annet er spesifisert i forskrift til avhendingslova, eller gjeldende versjon av NS 3600.

Hulltaking ved våtrom, i rom under terreng eller andre bygningsdeler, krever eiers samtykke.

Befaring begrenses til visuelle observasjoner av tilgjengelige flater. Den bygningssakkyndige gjør ikke fysiske inngrep for å avdekke avvik, utover det som er beskrevet i forskrift til avhendingslova. Rapporten gir ingen garanti for at det ikke finnes skjulte feil eller mangler.

Flater som er skjult av snø eller på annen måte utilgjengelig, blir ikke kontrollert. Det blir ikke utført funksjonsprøving av bygningsdeler, med mindre dette kommer frem av forskrift til avhendingslova. Hvis det ikke er sikkerhetsmessig forsvarlig, vil ikke bygningssakkyndig undersøke taket fra utsiden.

Boligens tilbehør, hvite- og brunevarer og annet inventar, blir ikke vurdert. Dette gjelder også integrert tilbehør.

Stikkprøvetakninger er tilfeldig utvalgt, og kan innebære kontroll under overflaten med et spisst redskap eller lignende.

Uttrykk og definisjoner

Referansenivå: Kravet til bygningsdelen eller rommet på søknadstidspunktet.

Tilstand: Byggverkets eller bygningsdelens tekniske, funksjonelle eller estetiske status på et gitt tidspunkt.

Symptom: Forhold som gir indikasjon på hvilken tilstand et byggverk eller en bygningsdel befinner seg i. Benyttes ved beskrivelse av avvik og alder.

Skadegjører: I hovedsak råte, sopp og skadedyr.

Fuktsøk: Overflatesøk med egnet søkeutstyr som fuktindikator eller visuelle observasjoner.

Fuktmåling: Måling av fuktinnhold i materiale eller i bakenforliggende konstruksjon ved bruk av egnet måleutstyr, blant annet hammerelektrode

og pigger.

Hulltaking: Boring av hull for inspeksjon og fuktmåling i risikoutsatte konstruksjoner.

Normal slitasjegrad: Forventet slitasje av materiale i overflaten, basert på enkle, visuelle observasjoner. Kan vurderes sammen med bygningsdelens alder.

Areal

Areal fastsettes etter forskrift til avhendingslova og gjeldende versjon av NS 3940 (areal- og volumberegninger av bygninger).

Et rom kan være i strid med teknisk forskrift og mangle godkjenning hos kommunen for den aktuelle bruken, uten at dette får betydning for om arealet måles og oppgis i tilstandsrapporten. Når arealet måles tas det ikke hensyn til om arealet er lovlig oppført eller om bruken er lovlig, bruksendringer, lysforhold eller andre sikkerhetsmangler.

Rom som ligger utenfor boenheten, som eier har påvist eller opplyst at tilhører boenheten, er oppmålt og inkludert i BRA-e. Det er ikke fremvist dokumentasjon på at rommet tilhører boenheten, med mindre dette er angitt særskilt. Rom utenfor boenheten kan omdisponeres av borettslaget/sameiet, og dette kan påvirke boligens BRA-e.

Opplysninger om areal kan ikke alene benyttes for beregning av markedsverdi.

Personvern

Tilstandsrapporten er utarbeidet som en del av Fremtind Forsikring AS sitt takstkonsept. Fremtind Forsikring AS, iVerdi AS, takstforetaket og andre relevante interessenter benytter personopplysninger fra tilstandsrapporten for analyse- og statistikkformål, utvikling og drift av produkter og tjenester i takstbransjen og boligomsetningen. Fremtind Forsikring AS, iVerdi AS og takstforetaket, følger til enhver tid gjeldende personvernlovgivning.



Selgers egenerklæring

Egenerklæringen er boligselgers egen beskrivelse av tilstanden til boligen. Her kan du finne viktige opplysninger som du som kjøper bør vite om før du bestemmer deg for et eventuelt kjøp. Har du spørsmål til egenerklæringen kan du snakke med megleren som står for salget.

Selgere

Blerdi Saliu

Alma Dule

Boligen

- ◆ Boligen ble kjøpt 2020
- ◆ Selger har bodd i boligen de 12 siste månedene
- ◆ Boligselger har kjøpt boligselgerforsikring

Skogduevegen 24

2032 Maura

3238-147/151/0/0



Våtrom, tak og fasade

1. Vet du om det er, eller har vært, feil eller skader på bad/våtrom?

♦ **Nei, ikke som jeg kjenner til**

2. Vet du om det er gjort arbeid på bad eller våtrom, enten av deg eller tidligere eiere?

♦ **Nei, ikke som jeg kjenner til**

3. Vet du om det finnes dokumentasjon på hvordan bad/våtrom er bygget opp?

♦ **Nei, ikke som jeg kjenner til**

4. Vet du om det er, eller har vært, vannlekkasje eller andre typer feil eller skader på tak, yttervegg, vinduer, dører, garasje, tilleggsbygninger eller lignende?

♦ **Nei, ikke som jeg kjenner til**

5. Vet du om det er utført arbeid på tak, yttervegg, vindu, dører eller annen fasade, enten av deg eller tidligere eiere?

♦ **Ja**

Ufaglært arbeid:

1. **Hvilket år ble jobben fullført?:** 2024

Beskrivelse av arbeidet: Jeg malte huset.

6. Vet du om det er, eller har vært, feil eller skader på vinduene, som for eksempel kondens, fuktskader eller vanninntrengning? Eller er noen av vinduene i boligen punktert?

♦ **Nei, ikke som jeg kjenner til**

7. Vet du om det er utført arbeid på garasje eller øvrige tilleggsbygninger, av enten deg eller tidligere eiere?

♦ **Nei, ikke som jeg kjenner til**

8. Vet du om det er, eller har vært, skjevheter eller setningsskader i boligen, støttemur, terrasse eller lignende?

♦ **Nei, ikke som jeg kjenner til**

Drenering, fukt og lekkasje

9. Vet du om det er, eller har vært, feil eller skader med dreneringen?

♦ **Nei, ikke som jeg kjenner til**

10. Vet du om det er, eller har vært, fukt, råte eller vanninntrengning i underetasje, kjeller eller krypkjeller?

♦ **Ja**

Det er observert noe fukt i kjeller/underetasje.

Er det gjort tiltak, eller er feilen/skaden utbedret?

♦ **Nei, ikke som jeg kjenner til**



11. Vet du om det er gjort arbeid med drenering, enten av deg eller tidligere eiere?

♦ **Nei, ikke som jeg kjenner til**

12. Vet du om det er, eller har vært, fukt, sopp eller råteskader i boligen/sameiet/borettslaget?

♦ **Nei, ikke som jeg kjenner til**

13. Vet du om det er, eller har vært, skadedyr eller sjenerende insekter på eiendommen eller i boligen?

♦ **Nei, ikke som jeg kjenner til**

Tekniske installasjoner

14. Vet du om det er, eller har vært, feil på vann- eller avløpsanlegg?

♦ **Nei, ikke som jeg kjenner til**

15. Vet du om det er gjort arbeid på vann og avløp, enten av deg eller tidligere eiere?

♦ **Nei, ikke som jeg kjenner til**

16. Vet du om eiendommen har privat vannforsyning, vannbrønn, septiktank, pumpekum, avløpskvern eller lignende?

♦ **Nei, ikke som jeg kjenner til**

17. Vet du om det er, eller har vært, feil eller skader knyttet til sentralfyr, radiator, ventilasjon, varmpumpe, kjøkkenvifte, baderomsvifte eller andre installasjoner?

♦ **Ja**

Det er byttet varmpumpe/kondisjoner i 2022 av firma XMONT (Maura). Det finnes faktura for arbeidet.

Er det gjort tiltak, eller er feilen/skaden utbedret?

♦ **Ja**

Faglært arbeid:

1.

Hvilket år ble jobben fullført?: 2022

Firmanavn: Xmont

Beskrivelse av arbeidet: Det er utført utskifting og installasjon av varmpumpe/kondisjoner i 2022 av firma XMONT (Maura).

18. Vet du om det er gjort arbeid på sentralfyr, radiator, ventilasjon, varmpumpe eller andre installasjoner, enten av deg eller tidligere eiere?

♦ **Ja**

Faglært arbeid:

1.

Hvilket år ble jobben fullført?: 2022

Firmanavn: Xmont

Beskrivelse av arbeidet: Det er utført utskifting og installasjon av varmpumpe/kondisjoner i 2022 av firma XMONT (Maura).



19. Vet du om det er, eller har vært, feil eller skader knyttet til ildsted eller pipe?

♦ **Nei, ikke som jeg kjenner til**

20. Vet du om det er gjort arbeid på ildsted eller pipe, enten av deg eller tidligere eiere?

♦ **Nei, ikke som jeg kjenner til**

21. Vet du om det finnes oljetank på eiendommen?

♦ **Nei, ikke som jeg kjenner til**

22. Vet du om det er, eller har vært, feil eller skader på det elektriske anlegget?

♦ **Nei, ikke som jeg kjenner til**

23. Vet du om det er gjort arbeid på det elektriske anlegget, enten av deg eller tidligere eiere?

♦ **Nei, ikke som jeg kjenner til**

Eiendommen og omgivelsene

24. Vet du om bruken av eiendommen eller området rundt kan endres av foreslåtte eller vedtatte reguleringsplaner, nabovarsel, offentlige vedtak eller lignende?

♦ **Nei, ikke som jeg kjenner til**

25. Vet du om det finnes kommunale pålegg, heftelser eller krav knyttet til eiendommen eller boligen?

♦ **Nei, ikke som jeg kjenner til**

26. Vet du om boligen eller eiendommen har blitt endret eller bygget ut etter opprinnelig byggeår, enten av deg eller tidligere eiere?

♦ **Nei, ikke som jeg kjenner til**

27. Vet du om kjelleren eller loftet er innredet etter opprinnelig byggeår, enten av deg eller tidligere eiere?

♦ **Nei, ikke som jeg kjenner til**

28. Vet du om det mangler midlertidige brukstillatelser eller ferdigattester fra kommunen?

♦ **Nei, ikke som jeg kjenner til**

29. Vet du om det har vært flom, ras, skred eller lignende på eiendommen, eller om den ligger i et fareområde?

♦ **Nei, ikke som jeg kjenner til**

30. Har eiendommen utleiedel, for eksempel en leilighet, hybel eller lignende?

♦ **Nei, ikke som jeg kjenner til**

31. Består boligen av flere, selvstendige boenheter?

♦ **Nei, ikke som jeg kjenner til**

32. Vet du om det er gjort radonmåling på eiendommen, enten av deg eller tidligere eiere?

♦ **Nei, ikke som jeg kjenner til**

33. Vet du om det finnes skaderapporter, tilstandsvurderinger, boligsalgsrapporter eller om det er utført målinger for boligen?



♦ Ja

Arbeidet ble utført i 2020 av samme takstmann som jeg kjøpte boligen av i 2020.

34. Vet du om noe i nabolaget som kan være plagsomt eller ubehagelig for kjøperen?

♦ Nei, ikke som jeg kjenner til

35. Vet du om du selv eller sameiet/borettslaget/laget/selskapet er innblandet i uenigheter eller konflikter rundt eiendommen?

♦ Nei, ikke som jeg kjenner til

36. Vet du om det finnes planer, vedtak eller forslag som kan føre til økte utgifter, som festeavgift, fellesutgifter, fellesgjeld eller kommunale avgifter?

♦ Nei, ikke som jeg kjenner til

Generelt

37. Har boligen garasje eller øvrige tilleggsbygninger?

♦ Ja

Vet du om det feil eller skader ved garasje eller øvrige tilleggsbygninger?

♦ Nei, ikke som jeg kjenner til

38. Vet du om det er gjort arbeid på eiendommen som ikke er nevnt i de andre spørsmålene?

♦ Ja

Ufaglært arbeid:

1.
Hvilket år ble jobben fullført?: 2021

Beskrivelse av arbeidet: Ja. Det er utført oppussing med sparkling og maling av vegger og tak, lagt nytt laminatgulv, samt oppussing/fornyelse av en del av kjøkkenet. Arbeidet er utført av meg selv (egeninnsats).

39. Vet du om det er, eller har vært, feil på tilbehør som følger med eiendommen?

♦ Nei, ikke som jeg kjenner til

40. Er det bestilt Norgespris på strøm?

Ja. Norgespris er en statlig ordning som gir husholdninger tilbud om strøm til fast pris på 50 øre pr. kilowatttime (prisen gjelder frem til 31. Desember 2026). Ordningen gjelder både boliger og fritidsboliger. Når en bolig med Norgespris bytter eier, vil ny eier fortsatt være bundet til Norgespris ut bindingstiden. Les mer på Regjeringens nettsider.

41. Har du andre opplysninger om boligen eller eiendommen, utover det du har svart?

♦ Nei, ikke som jeg kjenner til



Bolig selges med boligselgerforsikring

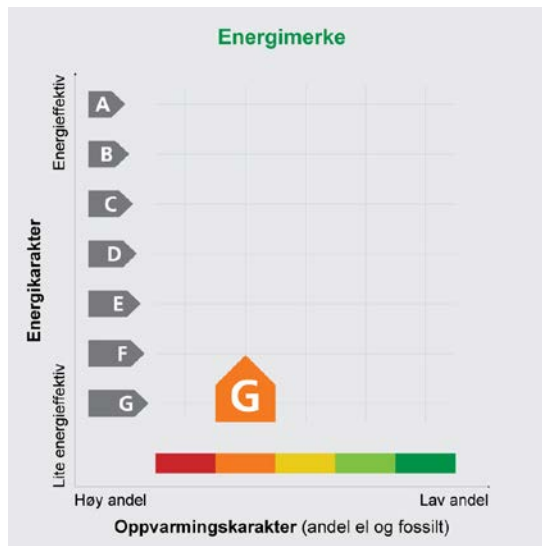
Selger har kjøpt Fremtind boligselgerforsikring.

Boligselgerforsikringen dekker mangler som selger er ansvarlig for etter avhendingsloven, med de unntakene som følger av forsikringsvilkårene.

Hvis du oppdager noe du mener kan være en mangel, må du reklamere til Fremtind innen to måneder etter at du oppdaget, eller burde oppdaget, forholdet. Dette gjør du på fremtind.no.

Husk at du som kjøper ikke må begynne å utbedre forholdet før du har fått svar på reklamasjonen. Da kan du som kjøper miste retten til å reklamere over forholdet. Du har likevel en plikt til å begrense en eventuell skade - for eksempel ved å tørke opp vannsøl etter en vannlekkasje og sørge for at lekkasjen stopper.

Adresse	Skogduevegen 24
Postnr	2032
Sted	MAURA
Andels-/leilighetsnr.	/
Gnr.	147
Bnr.	151
Seksjonsnr.	
Festenr.	
Bygn. nr.	151844642
Bolignr.	H0101
Merkenr.	A2020-1180505
Dato	17.09.2020



Innmeldt av Heid Therese Lund

Energijattesten er bekreftet og offisiell.

Energimerket angir boligens energistandard. Energimerket består av en energikarakter og en oppvarmingskarakter, se i figuren. Energimerket symboliseres med et hus, hvor fargen viser oppvarmingskarakter, og bokstaven viser energikarakter.

Energikarakteren angir hvor energieffektiv boligen er, inkludert oppvarmingsanlegget. Energikarakteren er beregnet ut fra den typiske energibruken for boligtypen. Beregningene er gjort ut fra normal bruk ved et gjennomsnittlig klima. Det er boligens energimessige standard og ikke bruken som bestemmer energikarakteren.

A betyr at boligen er energieffektiv, mens G betyr at

boligen er lite energieffektiv. En bolig bygget etter byggeforskriftene vedtatt i 2010 vil normalt få C.


Oppvarmingskarakteren forteller hvor stor andel av oppvarmingsbehovet (romoppvarming og varmtvann) som dekkes av elektrisitet, olje eller gass. Grønn farge betyr lav andel el, olje og gass, mens rød farge betyr høy andel el, olje og gass. Oppvarmingskarakteren skal stimulere til økt bruk av varmepumper, solenergi, biobrensel og fjernvarme.

Om bakgrunnen for beregningene, se www.energimerking.no

Målt energibruk

Brukeren har valgt å ikke oppgi målt energibruk.





Hvordan boligen benyttes har betydning for energibehovet

Energi behovet påvirkes av hvordan man benytter boligen, og kan forklare avvik mellom beregnet og målt energibruk. Gode energivaner bidrar til at energibehovet reduseres. Energiforbruket kan også bli lavere enn normalt dersom:

- deler av boligen ikke er i bruk,
- færre personer enn det som regnes som normalt bruker boligen, eller
- den ikke brukes hele året.

Gode energivaner

Ved å følge enkle tips kan du redusere ditt energibehov, men dette vil ikke påvirke boligens energimerke.

Energimerkingen kan kun endres gjennom fysiske endringer på boligen.

Tips 1: Følg med på energibruken i boligen

Tips 2: Luft kort og effektivt

Tips 3: Redusér innnetemperaturen

Tips 4: Bruk varmtvann fornuftig

Mulige forbedringer for boligens energistandard

Ut fra opplysningene som er oppgitt om boligen, anbefales følgende energieffektiviserende tiltak. Dette er tiltak som kan gi bygningen et bedre energimerke.


Noen av tiltakene kan i tillegg være svært lønnsomme. Tiltakene bør spesielt vurderes ved modernisering av bygningen eller utskifting av teknisk utstyr.

Tiltaksliste (For full beskrivelse av tiltakene, se Tiltaksliste - vedlegg 1)

- Montere tetningslister
- Etterisolering av yttertak / loft
- Randsoneisolering av etasjeskillere
- Isolere loftsluke
- Termografering og tetthetsprøving
- Temperatur- og tidsstyring av panelovner
- Tetting av luftlekkasjer
- Isolering av gulv mot kald kjeller / kryprom
- Etterisolering av yttervegg
- Utskifting av vindu
- Isolere varmtvannsrør

Det tas forbehold om at tiltakene er foreslått ut fra de opplysninger som er gitt om boligen. Fagfolk bør derfor kontaktes for å vurdere tiltakene nærmere. Eventuell gjennomføring av tiltak må skje i samsvar

med gjeldende lovverk, og det må tas hensyn til krav til godt innneklima og forebygging av fuktskader og andre byggskader.




Boligdata som er grunnlag for energimerket

Energimerket og andre data i denne attesten er beregnet ut fra opplysninger som er gitt av boligeier da attesten ble registrert. Nedenfor er en oversikt over oppgitte opplysninger, som boligeier er ansvarlig for.

Der opplysninger ikke er oppgitt, brukes typiske standardverdier for den aktuelle bygningstypen. For mer informasjon om beregninger, se

www.energimerking.no/beregninger

Registrering:	Attest utstedt med enkel registrering.
Bygningskategori:	Småhus
Bygningstype:	Enebolig
Byggeår:	1969
Bygningsmateriale:	Tre
BRA:	241
Ant. etg. med oppv. BRA:	1
Detaljert vegger:	Nei
Detaljert vindu:	Nei
Teknisk installasjon	
Oppvarming:	Elektrisitet Varmepumpe
Varmepumpe:	Henter varme fra uteluft
Ventilasjon:	Kun naturlig
Detaljering varmesystem:	Elektriske ovner og/eller varmekabler



Om grunnlaget for energiattesten

Oppgitte opplysninger om boligen kan finnes ved å gå inn på www.energimerking.no, og logge inn via ID-porten/Altinn. På siden "Eiendommer" kan du søke opp bygninger og hente fram energiattester som er laget tidligere. For å se detaljer for en bolig hvor det er brukt detaljert registrering må du velge "Gjenbruk"

av aktuell attest under Offisielle energiattester i skjermbildet "Valgt eiendom". Boligeier er ansvarlig for at det blir brukt riktige opplysninger. Eventuelle gale opplysninger må derfor tas opp med selger eller utleier da dette kan ha betydning for prisfastsettelsen. Det kan når som helst lage en ny energiattest.

Om energimerkeordningen

Enova er ansvarlig for energimerkeordningen. Energimerket beregnes på grunnlag av oppgitte opplysninger om boligen. For informasjon som ikke er oppgitt, brukes typiske standardverdier for den aktuelle bygningstypen fra tidsperioden den ble bygd i. Beregningsmetodene for energikarakteren baserer seg på NS 3031 (www.energimerking.no/NS3031)

Spørsmål om energiattesten, energimerkeordningen eller gjennomføring av energieffektivisering og tilskuddsordninger kan rettes til Enova Svarer på tlf. 800 49 003 eller svarer@enova.no

Plikten til energimerking er beskrevet i energimerkeforskriften (bygninger).

Nærmere opplysninger om energimerkeordningen kan du finne på www.energimerking.no

For ytterligere råd og veiledning om effektiv energibruk, vennligst se www.enova.no/hjemme eller ring Enova svarer på tlf. 800 49 003.

Tiltaksliste: Vedlegg til energiattesten

Attesten gjelder for følgende eiendom (Vedlegg 1)

Adresse: Skogduevegen 24

Postnr/Sted: 2032 MAURA

Løilighetsnummer:

Bolignr: H0101

Dato: 17.09.2020 14:25:31

Energimerkenummer: A2020-1180505

Ansvarlig for energiattesten: Privat

Energimerking er utført av: Heid Therese Lund

Gnr: 147

Bnr: 151

Seksjonsnr:

Festenr:

Bygnnr: 151844642

Bygningsmessige tiltak

Tiltak 1: Montere tetningslister

Luftlekkasjer mellom karm og ramme på vinduer og mellom karm og dørbblad kan reduseres ved montering av tetningslister. Lister i silikon- eller EPDM-gummi gir beste resultat.

Tiltak 2: Tetting av luftlekkasjer

Det kan være utettheter i tilslutning mellom bygningsdeler, rundt vinduer/dører og ved gjennomføringer som bør tettes. Aktuelle tettematerialer er f.eks. bunnfyllingslist med fugemasse, fugeskum eller strimler av vindsperre. Uteettheter ved tilslutninger mellom bygningsdeler kan være kompliserte å tette, og må ofte utføres i sammenheng med etterisoleringstiltak.

Tiltak 3: Etterisolering av yttertak / loft

Evt. kaldt loft kan etterisoleres med isolasjonsmatter eller løslåst isolasjon. Etterisolering krever dampsperre på varm side av isolasjonen. Tetting av loftsluke må alltid gjennomføres samtidig for at det ikke skal opptre kondens i taket over loftsluka. For etterisolering av yttertak avhenger utførelse/metode av dagens tilstand.

Tiltak 4: Isolering av gulv mot kald kjeller / kryprom

Det fins flere løsninger for etterisolering av gulv mot kald kjeller eller kryperom. Utførelse/metode avhenger av dagens løsning. Vindsperre etableres på kald side.

Tiltak 5: Randsoneisolering av etasjeskillere

Kald trekk i randsonen av trebjelkelag kan utbedres ved å isolere bjelkelaget i randsonen. Utvendig kan man forsøke å tette vindsperra nederst på utsiden av vegg.

Tiltak 6: Etterisolering av yttervegg

Yttervegg etterisoleres. Metode avhenger av dagens løsning. For å sjekke vindtetting av yttervegg anbefales termografering og tetthetsprøving.

Tiltak 7: Isolere loftsluke

Loftsluken isoleres og tettes ved bruk av tettelister for å redusere varmetap og direkte luftlekkasjer.

Tiltak 8: Utskifting av vindu

Gammelt vindu som isolerer dårlig skiftes ut med nytt vindu. Det anbefales en U-verdi på 1,2 W/m²K eller lavere (medregnet karm og ramme).

Tiltak 9: Termografering og tetthetsprøving

Bygningens lufttetthet kan måles ved hjelp av metode for tetthetsmåling av hele eller deler av bygget. Termografering kan også benyttes for å kartlegge varmetap og lekkasjepunkter. Metodene krever spesialutstyr og spesialkompetanse og må utføres av fagfolk.

Tiltak på sanitæranlegg

Tiltak 10: Isolere varmtvannsrør

Uisolerte varmtvannsrør isoleres for å redusere varmetapet.

Tiltak på elektriske anlegg

Tiltak 11: Temperatur- og tidsstyring av panelovner

Evt. eldre elektriske varmeovner uten termostat skiftes ut med nye termostatregulerte ovner med tidsstyring, eller det ettermonteres termostat / spareplugg på eksisterende ovn. Dersom mange ovner skiftes ut bør det vurderes et system hvor temperatur og tidsinnstillinger i ulike rom i boligen styres fra en sentral enhet.

Brukertiltak

Tips 1: Følg med på energibruken i boligen

Gjør det til en vane å følge med energiforbruket. Les av måleren månedlig eller oftere for å være bevisst energibruken. Ca halvparten av boligens energibruk går til oppvarming.

Tips 2: Luft kort og effektivt

Ikke la vinduer stå på gløtt over lengre tid. Luft heller kort og effektivt, da får du raskt skifta lufta i rommet og du unngår nedkjøling av gulv, tak og vegger.

Tips 3: Redusér innetemperaturen

Ha en moderat innetemperatur, for hver grad temperatursenkning reduseres oppvarmingsbehovet med 5 %. Mennesker er også varmekilder; jo flere gjester – desto større grunn til å dempe varmen. Ha lavere temperatur i rom som brukes sjelden eller bare deler av døgnet. Monter tetningslister rundt trekkfulle vinduer og dører (kan sjekkes ved bruk av myggspiral/røyk eller stearinlys). Sett ikke møbler foran varmeovner, det hindrer varmen i å sirkulere. Trekk for gardiner og persiennner om kvelden, det reduserer varmetap gjennom vinduene.

Tips 4: Bruk varmtvann fornuftig

Bytt til sparedusj hvis du ikke har. For å finne ut om du bør bytte til sparedusj eller allerede har sparedusj kan du ta tiden på fylling av ei vaskebøtte; nye sparedusjer har et forbruk på kun 9 liter per minutt. Ta dusj i stedet for karbad. Skift pakning på dryppende kraner. Dersom varmtvannsberederen har nok kapasitet kan temperaturen i berederen reduseres til 70gr.

Tips 5: Slå av lyset og bruk sparepærer

Slå av lys i rom som ikke er i bruk. Utnytt dagslyset. Bruk sparepærer, spesielt til utelys og rom som er kalde eller bare delvis oppvarmet.

Tips 6: Vask med fulle maskiner

Fyll opp vaske- og oppvaskmaskinen før bruk. De fleste maskiner bruker like mye energi enten de er fulle eller ikke.

Tips 7: Slå el.apparater helt av

Elektriske apparater som har stand-by modus trekker strøm selv når de ikke er i bruk, og må derfor slås helt av.

Tips 8: Spar strøm på kjøkkenet

Ikke la vannet renne når du vasker opp eller skyller. Bruk kjeler med plan bunn som passer til platen, bruk lokk, kok ikke opp mer vann enn nødvendig og slå ned varmen når det har begynt å koke. Slå av kjøkkenventilatoren når det ikke lenger er behov. Bruk av microbølgeovn til mindre mengder mat er langt mer energisparende enn komfyren. Tin frossenmat i kjøleskapet. Kjøl- og frys skal avrimes ved behov for å hindre unødvendig energibruk og for høy temperatur inne i skapet/boksen (nye kjølekap har ofte automatisk avriming). Fjern støv på kjøleribber og kompressor på baksiden. Slå av kaffetraker når kaffen er ferdig traktet og bruk termos. Oppvaskmaskinen har innebygde varmeelementer for oppvarming av vann og skal kobles til kaldvannet, kobles den til varmtvannet øker energibruken med 20 - 40 % samtidig som enkelte vaske- og skylleprosesser foregår i feil temperatur.

Tips 9: Velg hvitevarer med lavt forbruk

Når du skal kjøpe nye hvitevarer så velg et produkt med lavt strømforbruk. Produktene deles inn i energiklasser fra A til G, hvor A er det minst energikrevende. Mange produsenter tilbyr nå varer som går ekstra langt i å være energieffektive. A+ og det enda bedre A++ er merkinger som har kommet for å skille de gode fra de ekstra gode produktene.

Nabolagsprofil

Skogduevegen 24 - Nabolaget Solheimsfeltet/Åmål - vurdert av 38 lokalkjente

Nabolaget spesielt anbefalt for

- Familier med barn
- Godt voksne
- Etablerere



Offentlig transport

Bjerkesenteret Linje 413, 420, 446	4 min 0.4 km
Dal stasjon Linje R13	12 min 10.5 km
Oslo Gardermoen	17 min

Skoler

Maura skole (1-7 kl.) 488 elever, 26 klasser	8 min 0.8 km
Nannestad ungdomsskole (8-10 kl.) 595 elever, 24 klasser	8 min 5.2 km
Nannestad videregående skole 950 elever	8 min 4.5 km
Jessheim videregående skole 1150 elever, 63 klasser	22 min 16.6 km



Opplevd trygghet

Veldig trygt 90/100



Kvalitet på skolene

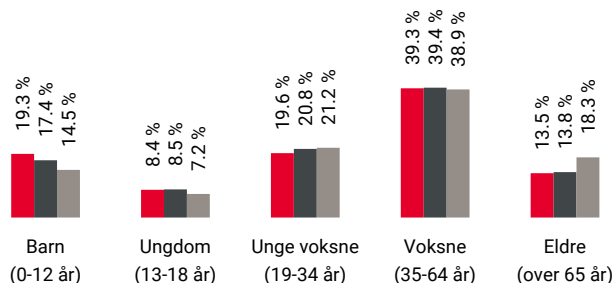
Veldig bra 78/100



Naboskapet

Godt vennskap 75/100

Aldersfordeling



Område	Personer	Husholdninger
Solheimsfeltet/Åmål	1 333	531
Maura	4 720	1 975
Norge	5 425 412	2 654 586

Barnehager

Solheim barnehage AI (1-5 år) 71 barn	6 min 0.5 km
Breenenga Fus barnehage (0-5 år) 85 barn	12 min 1.1 km
Bjerke barnehage (1-5 år) 73 barn	12 min 1.1 km

Dagligvare

Coop Extra Bjerke PostNord	4 min 0.3 km
Kiwi Maura PostNord	6 min 0.5 km

Primære transportmidler



1. Egen bil



2. Samkjøring



Turmulighetene

Nærhet til skog og mark 93/100



Gateparkering

Lett 91/100



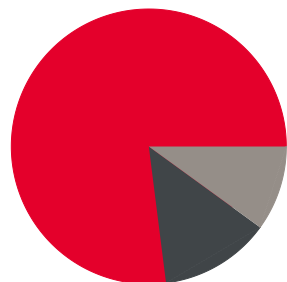
Trafikk

Lite trafikk 88/100

Sport

⊕ Maura skole	11 min	🚶
Aktivitetshall, ballspill	0.8 km	
⊕ Måltrostveien nærmiljøanlegg - Ball...	13 min	🚶
Ballspill	1.1 km	
🚲 EVO Nannestad	8 min	🚗
🚲 Nannestad Trim & Helse	8 min	🚗

Boligmasse

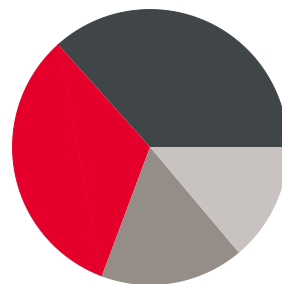


- 77% enebolig
- 13% blokk
- 10% annet

Varer/Tjenester

📍 Nannestad Torg	7 min	🚗
📍 Maura Apotek	5 min	🚶

Aldersfordeling barn (0-18 år)



- 33% i barnehagealder
- 37% 6-12 år
- 17% 13-15 år
- 14% 16-18 år

Familiesammensetning

Par m. barn



Par u. barn



Enslig m. barn



Enslig u. barn



Flerfamilier

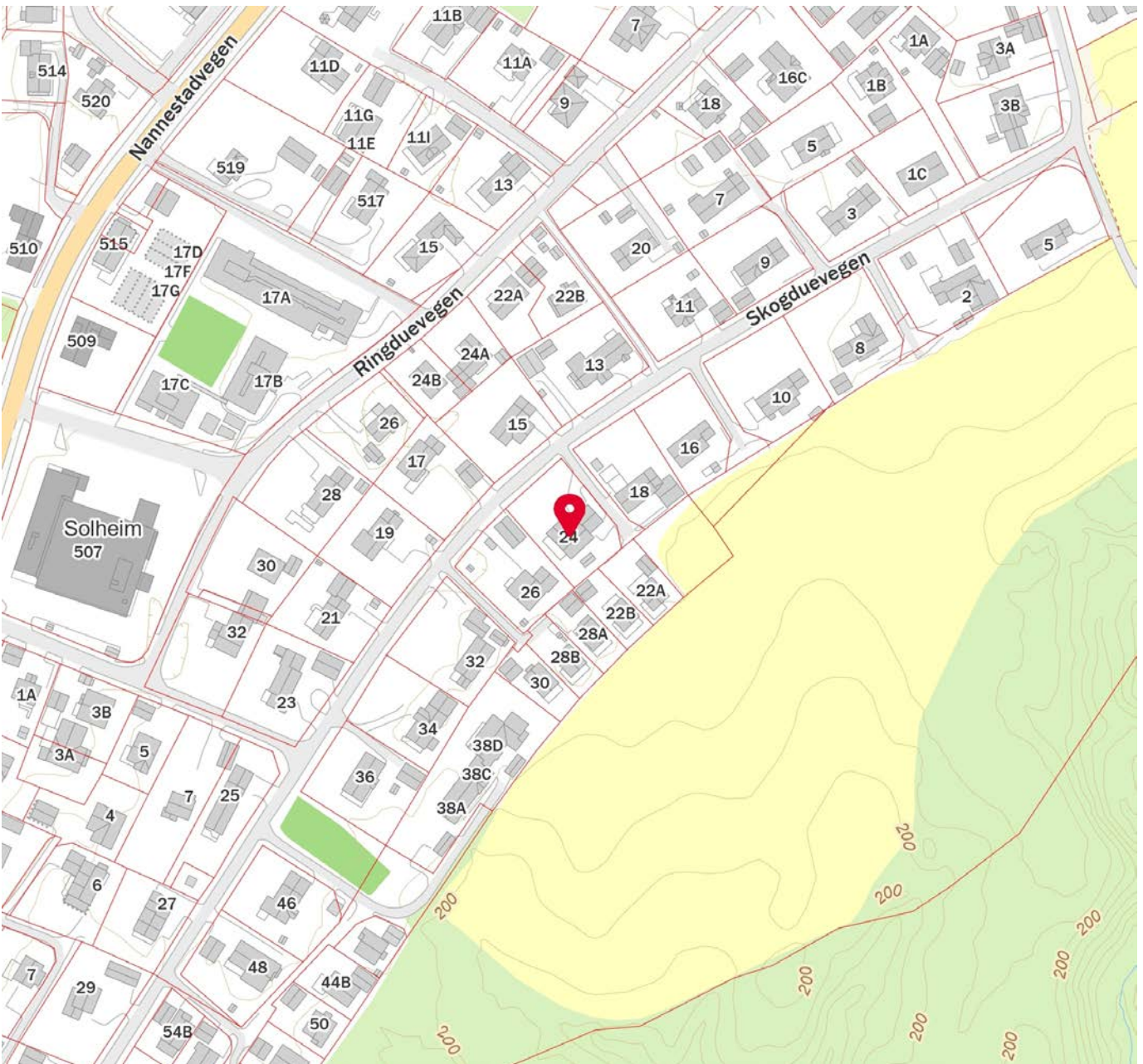
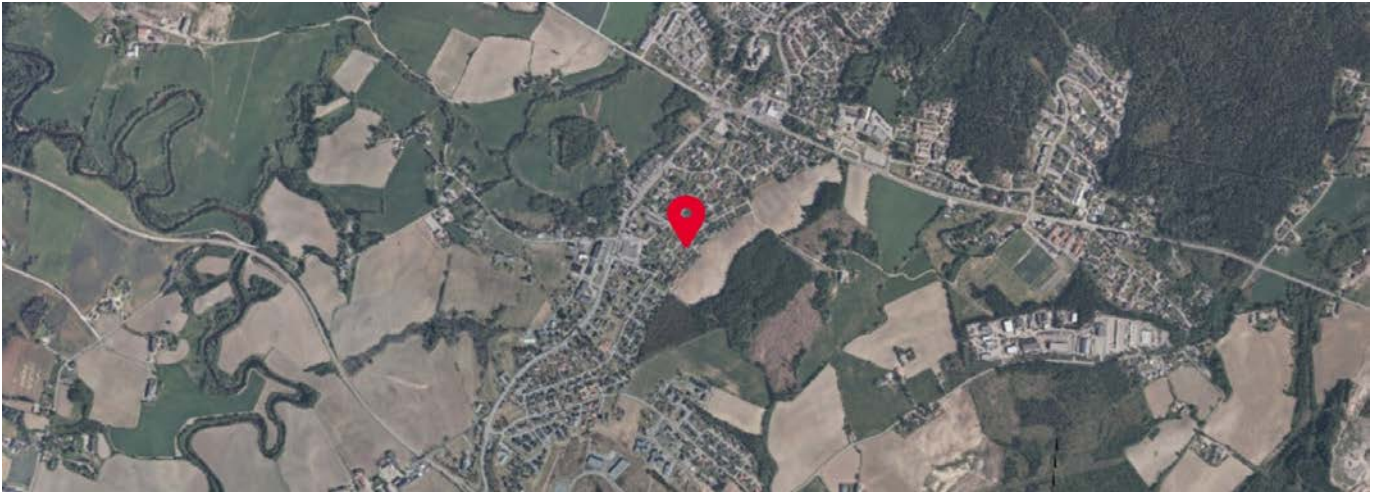



0% 43%

- Solheimsfeltet/Åmål
- Maura
- Norge

Sivilstand

		Norge
Gift	34%	33%
Ikke gift	55%	54%
Separert	9%	9%
Enke/Enkemann	3%	4%



 Innholdet i nabolagsprofilen er hentet fra ulike datakilder, og feil eller mangler kan forekomme. Vurderinger og sitater er innhentet på web og gir uttrykk for hvordan naboen vurderer nabolaget. FINN.no AS kan ikke holdes ansvarlig for feil/mangler i profilen. Copyright © Finn.no AS 2026

NANNESTAD KOMMUNE

BYGNINGSVESENET
2030 NANNESTAD
TELEFON 99 75 10

Midlertidig brukstillatelse

etter bygningsloven av 18.6.65.

Byggeplass (adresse)		Matr.nr.	G.nr.	B.nr.	Parsell nr.
Skogduevn. 24, 2032 Maura			147	151	
Arbeidets art	Byggets art	Søknadens dato	Bygningsrådets/bygningssjefens vedtak		
Tilbygg	Boligbygg	2/1-79	dato	19/3-79	sak 48/79
Byggherrens navn	Adresse		Telefon		
Roy Normann Larssen	Skogduevn. 24, 2032 Maura		999412		
Anmelderens navn	Adresse		Telefon		
----- " -----	----- " -----		"		
Ansvarshavendes navn	Adresse		Telefon		
Stein Erik Aasheim	Tiurvn. 6, 2032 Maura		999465		

Arbeidet er besiktiget. I henhold til bygningslovens § 99 gis det herved midlertidig brukstillatelse. Ferdigattest må begjæres senere av ansvarshavende, men attesten kan ikke gis før nedenstående arbeid er utført.

1. Himling i kjeller må monteres.
2. Grunnmur pusses utvendig.



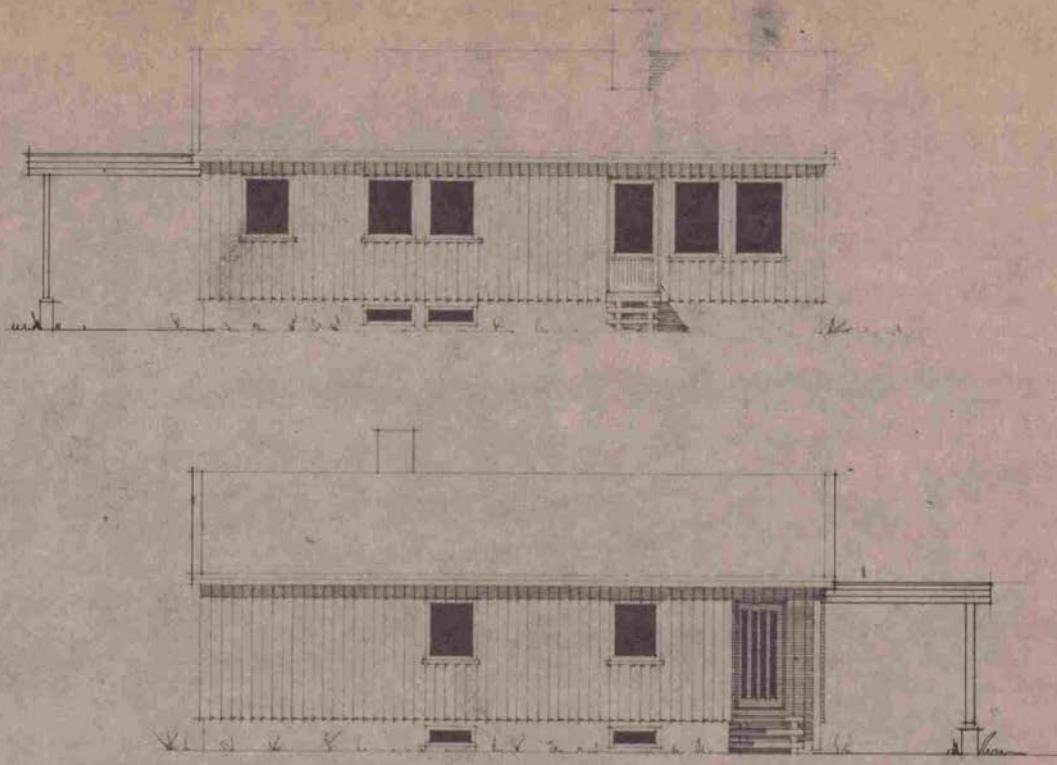
Dette arbeid må være fullført innen 1 / 10 19 82.

Videre gjenstår følgende:

Byggetillatelse gitt: 19/3-79.

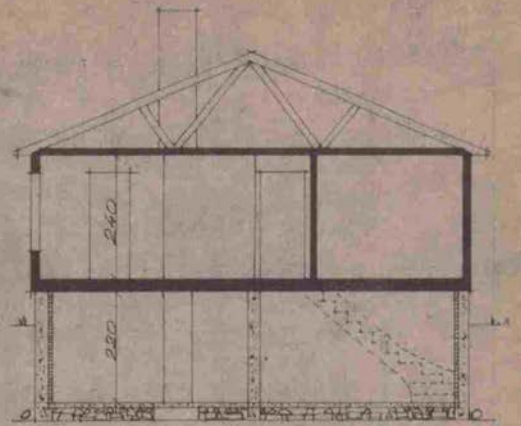

Nannestad den 1/4 19 82
Sted

Inge Skaldebo
Bygningssjef



000 P1/916
 147/151/00 Tegninger
 Nannestad kommune

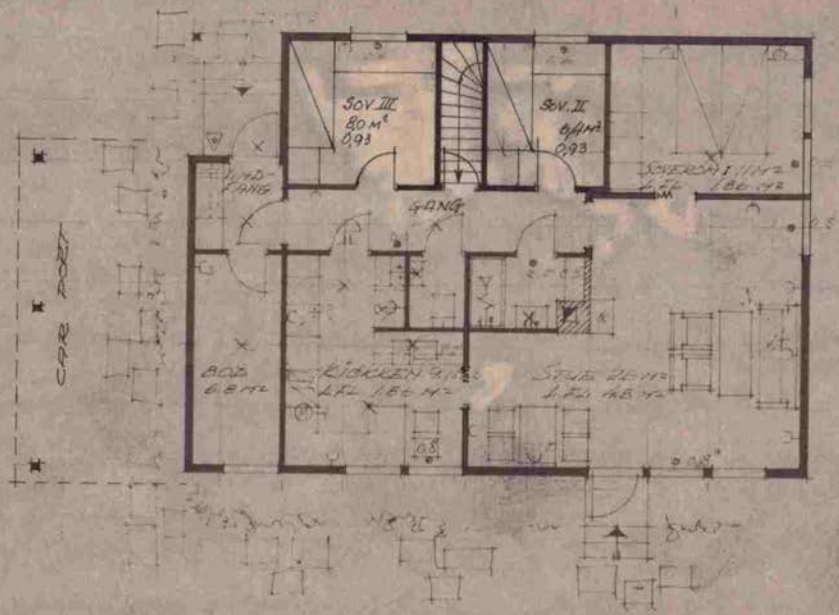
BOY LARSEN	BYGGELASS: MAURA	SAV. NR. 249 TEGN. NR. 4
36 INDRESK PRE. 120, SANDST. 3, TOSVINGEN	STENKLEKKE	HADELANDHUS
TYPE 106 +	FAKTER	MAUR. 1968 8-3/1968
		3.10-07



BOY LARSEN	BYGGTEKNS MAURER	SJK NR. 2419	BYGN. NR. 5
AS NORSK PRE-BD, SANDST. TRONDHEIM	ST. P. L. L.	H. DELANDHUS	
TYPE 106 +	FASADER, SKITT	MAST. 1:100	DATE: 8-3-74
		REV. 3.10.69 TG	ARCTH. THORSTEIN OREN

A0 86 018 230 142 154 666 478 170 3.02.114.120

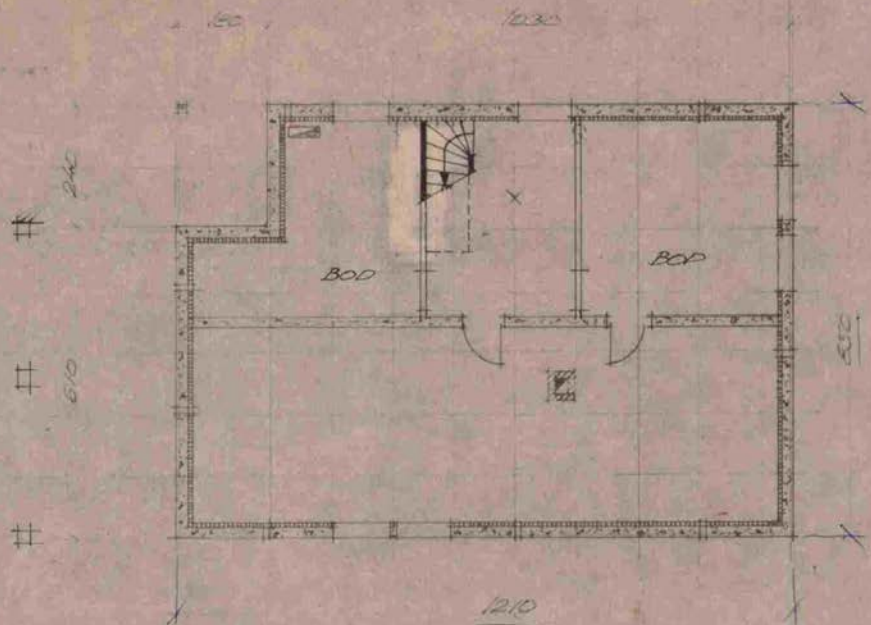
00 012 024 036 048 060 072 084



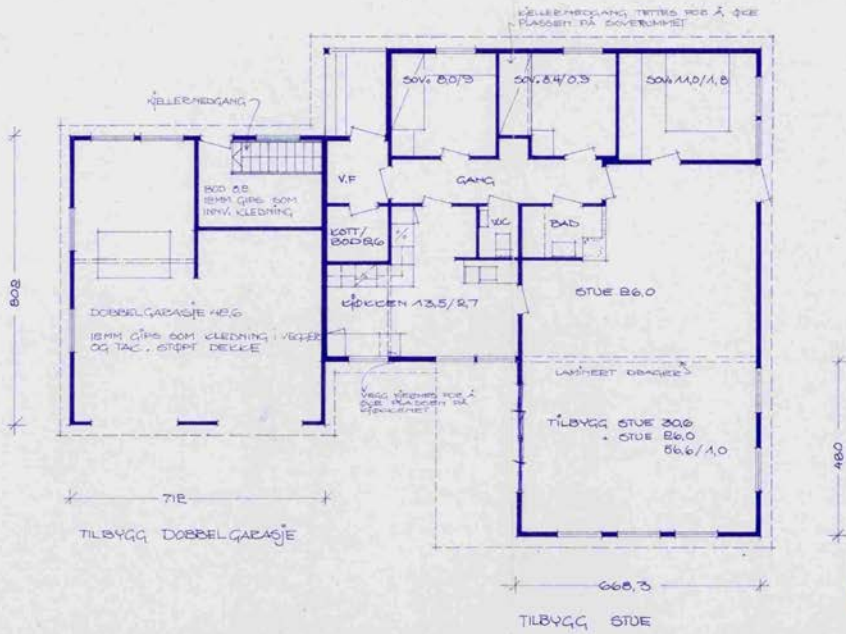
ROY LARSEN,	BYGGEPLASS: HAURA	SAP. NR. 219 1168 NR. 2
4/3 INDREK PRE-BUD. SANDST. 2. TRONDHEIM	STEINKJERHUS - HADESARNDHUS	MÅL: 1:100
TYPE 106 +	PLAN 1. ET.	MAK: 2-3. 1958
		REV: 3.10.69 TG

4080 CE 230 F10 F14 S10 H.15 192 J12 L14.M.20

00 010 024 030 036 042 048 054 060 066 072 078 084



ROY LARSSEN,	BYGGEPLASS: MAUR	JAK. NR. 249 F14.15.20
11 MORSK FRE-30	JANAGT. 2. KONGHEIM	STEINKJERHUS-HADELANDHUS
TYPE 106 +	PLAN KJELLER	MÅL: 1:100 Dato: 2.3.09 ARK. M.N.B. THORSTEIN OREN
		REV: 3.10.09 TG.



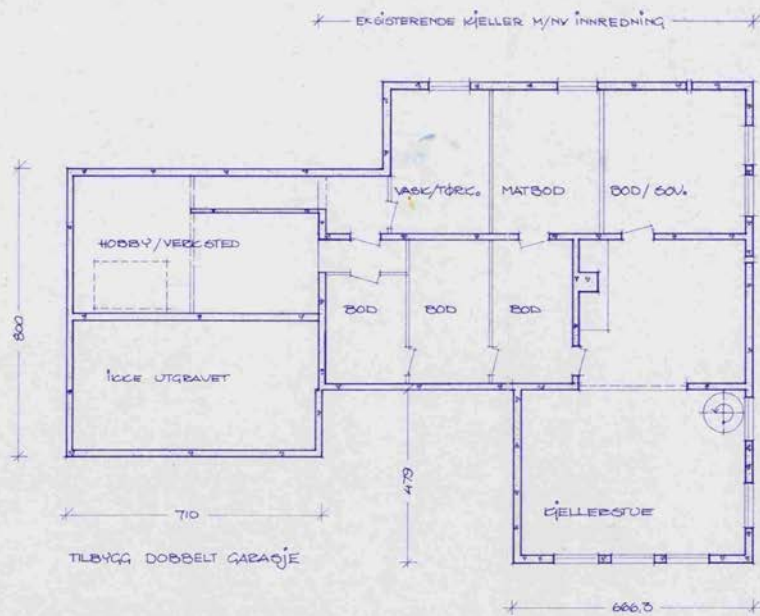
GODKJENT
Nannestad Bygningsråd

PLAN I ETASJE

BYGGERRE : Roy Normann Larsen
BYGGEPLASS : Skogduveien 84, 2032 Maura
BYGGETS ART : Tilbygg til eksisterende bolig
TEGN. OMF. : Plan 1. etasje
MÅLE STOKK : 1:100 DATO : 29.12.78

Bilveien 7,5,75. Tiltet garasjen for å bli akseptabel avstand til gjerdet mot veien, samme avstand som nå.

Erin Eric Aasheim Turv. 6, 2032 Maura 41 99 94 65



PLAN KJELLER

GODKIENT
Nannestad Bygningsråd

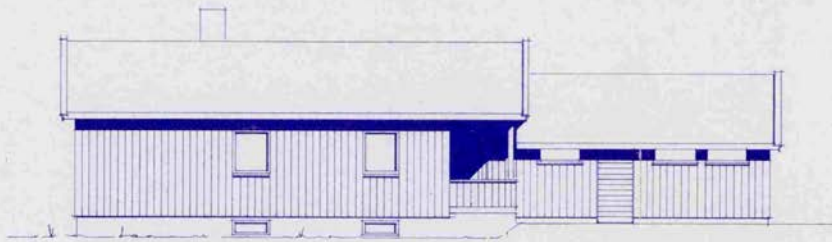
BYGGERRE : Roy Normann Lohsen
 BYGGEPLASS : Skogdalen B4, 2032 Maura
 BYGGETS ART : Tilbygg til eksisterende bolig
 TEGN. ÖMF. : Plan kjeller
 MÅLE STOKK : 1:100 DATO : 30.12.78

REVISJONER 7.5.79 Fjernet garasjen for å få akseptabel avstand mot gasset, samme avstand som nabo.

Stein Erik Aarheim Turu, 6, 2032 Maura 11.99.94.65



FASADE VEST



FASADE ØST

GODKJENT

Nannestad Bygningsråd

BYGGERRE : ROY NORMANN LARSSEN
 BYGGEPLASS : SKOGDUEV. 24, 2032 MAURA
 BYGGETS ART: TILBYGG TIL EKSISTERENDE BOLIG
 TECH. OMF. FASADER MOT ØST OG VEST
 MÅLESTOKK: 1/100 DATO: 17.12.78

REVISJON: 7.8.79 Flyttet garasje for å få akseptabel avstand til gjerdet mot veien,
 samme avstand som nabo

Stein Erik Aasheim Turv. G., 2032 Maura tlf. 99 94 65



FASADE NORD



FASADE SYD

GODKJENT

Nannestad Bygningsråd

BYGGHERRE : ROY NORMANN LARSEN
 BYGGEPLASS : SKOGDUEVEI 64, 2038 MAURA
 BYGGETS ART : TILBYGG TIL EKSISTERENDE BOLIG
 TEKN. OMF. : FASADER MOT NORD OG SYD
 MALESTOKK : 1:100 DATO: 17.12.78

REVISJON: 7.3.79. Inntegnet eksisterende balkonger i fasade mot syd.

Stein Eric Aasheim, Tjuv. G, 2038 Maura, Hf 99 94 65

Det tas forbehold om riktigheten eller fullstendigheten av opplysningene i dette dokumentet. Det kan ikke rettes krav som følge av at disse opplysningene benyttes som grunnlag for beslutninger.

Eiendomsdata (Grunneiendom)

Bruksnavn	SKAUGRO	Beregnet areal	1185.1
Etablert dato	18.07.1969	Historisk oppgitt areal	1018
Oppdatert dato	20.10.2025	Historisk arealkilde	Målebrev (1)
Skyld	0.02	Antall teiger	1
Bruk av grunn			
Arealmerknader			

- Tinglyst Del i samla fast eiendom Grunnforurensning Avtale/Vedtak om gr.erverv
 Bestående Under sammenføring Kulturminne
 Seksjonert Klage er anmerket Ikke fullført oppmålingsforr. Frist fullføring:
 Har fester Jordskifte er krevd Mangel ved matrikkelføringskrav Frist retting:

Forretninger

Brukstilfelle Forretningstype	Forr.dato M.før.dato	Kom. saksref. Annen ref.	Tingl.status Endr.dato	Involverte Berørte
Omnummerering	01.01.2024		Tinglyst	147/151
Omnummerering	01.01.2024		01.01.2024	
Omnummerering	01.01.2020		Tinglyst	147/151
Omnummerering	01.01.2020		01.01.2020	
Skylddeling	18.07.1969	M 141		147/127 (-1018), 147/151 (1018)
Skylddeling				

Teiger (Koordinatsystem: EUREF89 UTM Sone 32)

Type teig	X	Y	H	H.teig	Ber. areal	Arealmerknad
Eiendomsteig	6681460.05	612364.63	0	Ja	1185.1	

Tinglyste eierforhold

Navn ID	Rolle Andel	Adresse Poststed	Status Kategori
SALIU BLERDI F030576*****	Hjemmelshaver (H) 1/2	Skogduevegen 10 2032 MAURA	Bosatt (B)
DULE ALMA F111084*****	Hjemmelshaver (H) 1/2	Skogduevegen 10 2032 MAURA	Bosatt (B)

Adresse

Vegadresse: Skogduevegen 24

Adressetilleggsnavn:

Poststed	2032 MAURA	Kirkesogn	02070503 Bjørke
Grunnkrets	105 Solheimsfeltet	Tettsted	681 Maura
Valgkrets	2 MAURA		

Bygg

Nr	Bygningsnr	Lnr	Type	Bygningsstatus	Dato
1	151844642		Enebolig (111)	Tatt i bruk (TB)	

1: Bygning 151844642: Enebolig (111), Tatt i bruk

Bygningsdata

Næringsgruppe	Bolig (X)	BRA Bolig	
Sefrakminne	Nei	BRA Annet	
Kulturminne	Nei	BRA Totalt	
Opprinnelseskode	Massivregistrering	BTA Bolig	
Har heis	Nei	BTA Annet	
Vannforsyning		BTA Totalt	
Avløp		Bebygd areal	
Energikilder		Ufullstendig areal	Ja
Oppvarmingstyper		Antall boenheter	1

Bygningsstatushistorikk

Bygningsstatus	Dato	Reg.dato	Referanse
Tatt i bruk		09.03.2006	

Bruksenheter

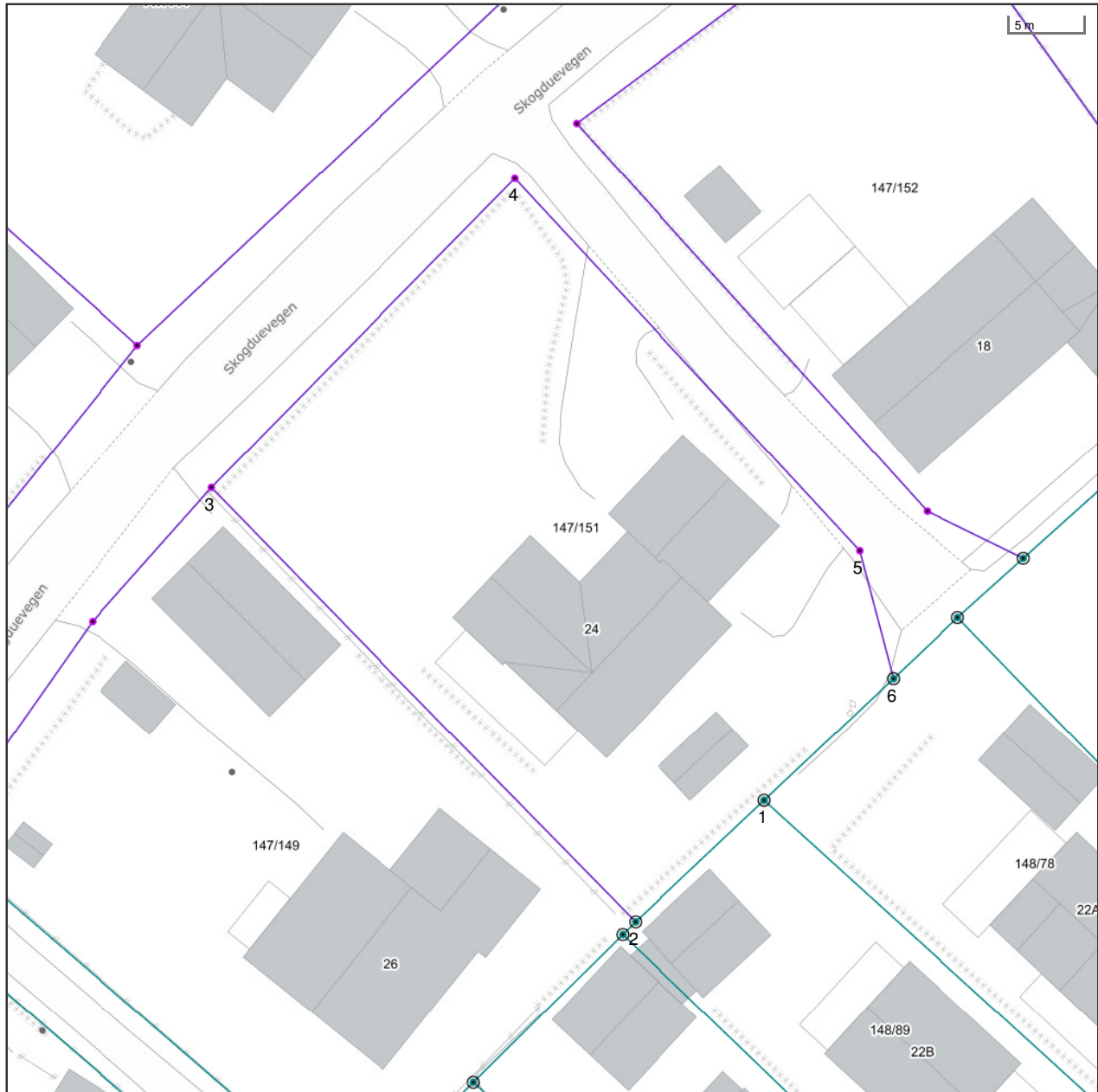
Type	Adresse	Br.enhet	Eiendom	BRA	Rom	Bad	WC	Kjøkkentilgang
Bolig	Skogduevegen 24	H0101	147/151	0	0	0	0	

Etasjer

Etasje	Ant. boenh.	BRA Bolig	BRA Annet	Sum BRA	BTA Bolig	BTA Annet	Sum BTA
H01	1	0	0	0	0	0	0



Eiendomskart for eiendom 3238 - 147/151//



Det tas forbehold om riktigheten eller fullstendigheten av opplysningene i dette dokumentet. Det kan ikke rettes krav som følge av at disse opplysningene benyttes som grunnlag for beslutninger.

- | | | | |
|---|---|---|---|
| <ul style="list-style-type: none"> ----- Eiendomsgr omtvistet - - - - - Hjelpelinje vegkant ----- Hjelpelinje fiktiv Hjelpelinje punktfeste - - - - - Hjelpelinje vannkant | <ul style="list-style-type: none"> ----- Eiendomsgr lite nøyaktig >=500 ----- Eiendomsgr mindre nøyaktig >200<=500 ----- Eiendomsgr mindre nøyaktig >30<=200 ----- Eiendomsgr middels nøyaktig >10<=30 ----- Eiendomsgr nøyaktig <= 10 ----- Eiendomsgr uviss nøyaktighet | <ul style="list-style-type: none"> ● Grensepunkt lite nøyaktig ● Grensepunkt mindre nøyaktig ● Grensepunkt mindre nøyaktig ● Grensepunkt middels nøyaktig ● Grensepunkt nøyaktig | <ul style="list-style-type: none"> ○ Grensepunkt - offentlig godkjent ○ Grensepunkt - bolt ✕ Grensepunkt - kors ⊠ Grensepunkt - rør ● Grensepunkt - hjelpepunkt / annet ● Grensepunkt - uten klassifisering |
|---|---|---|---|

Areal og koordinater for eiendommen

Areal	1 185,10 m ²	Arealmerknad				
Representasjonspunkt	Koordinatsystem	EUREF89 UTM Sone 32	Nord	6681460,05	Øst	612364,63

Grensepunkter						Grenselinjer (m)	
#	Nord	Øst	Nøyaktigh.	Nedsatt i	Grensepunkttype	Lengde	Radius
1	6681437,75	612388,55	13 cm	Jord (JO)	Off. godkjent grensemerke (51)	12,05	
2	6681429,25	612380,08	13 cm	Ikke spesifisert (IS)	Off. godkjent grensemerke (51)	12,00	
3	6681457,77	612350,41	36 cm	Ikke spesifisert (IS)	Ukjent (97)	41,15	
4	6681479,37	612370,36	36 cm	Ikke spesifisert (IS)	Ukjent (97)	29,40	
5	6681454,85	612394,5	36 cm	Ikke spesifisert (IS)	Ukjent (97)	34,41	
6	6681446,29	612397,05	13 cm	Jord (JO)	Off. godkjent grensemerke (51)	8,93	



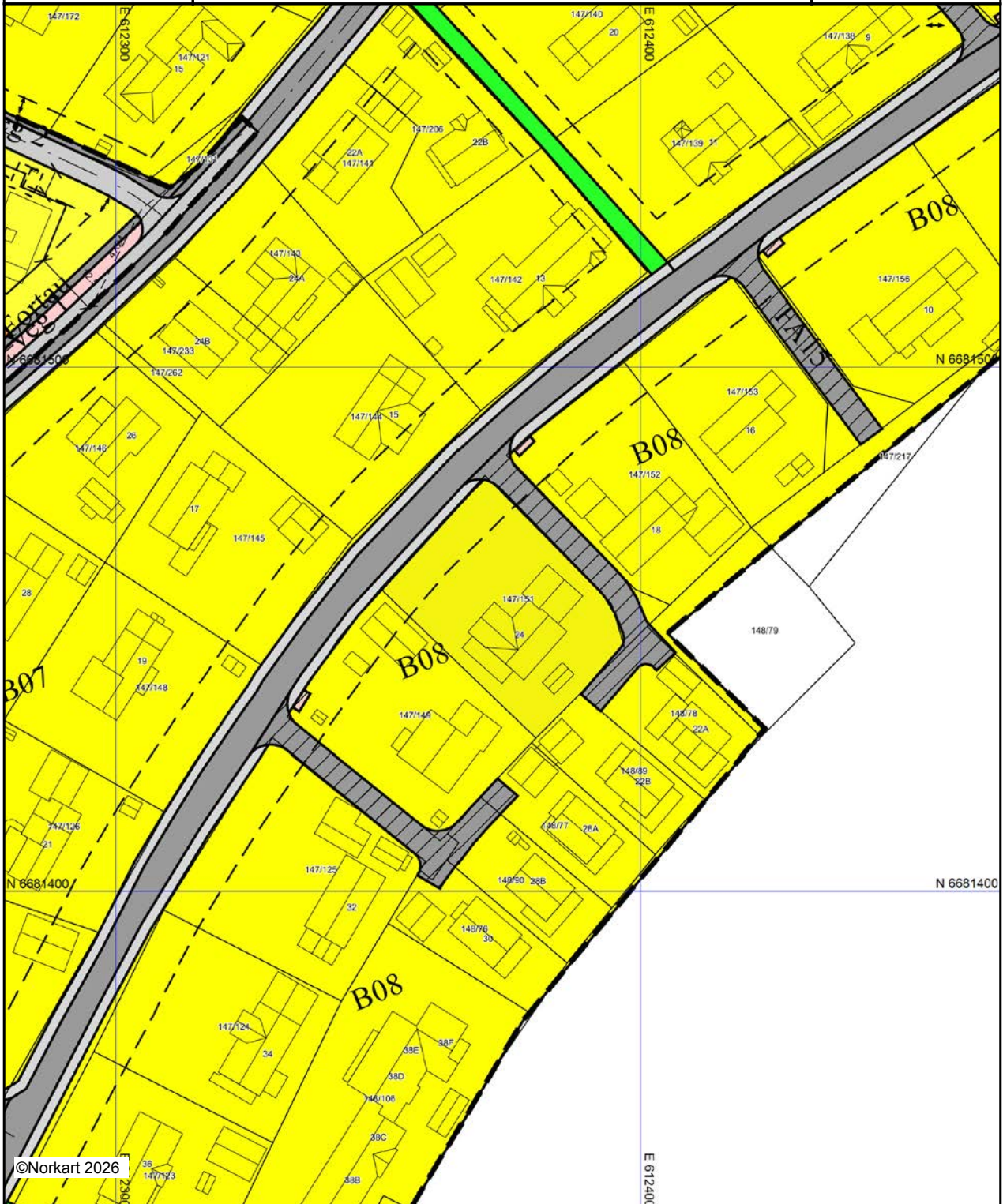
Nannestad kommune

Reguleringsplankart

Eiendom: 147/151
Adresse: Skogduevegen 24
Dato: 22.04.2026
Målestokk: 1:1000



UTM-32









Kartet er produsert fra kommunens beste digitale kartbaser for området og inneholder viktige opplysninger om eiendommen og området omkring. Presentasjonen av informasjon er i samsvar med nasjonal standard. Kartet kan inneholde feil, mangler eller avvik i forhold til kravene i oppgitt standard. Kartet kan ikke benyttes til andre formål enn det formålet det er utlevert til uten samtykke fra kommunen jf. lov om åndsverk.

Tegnforklaring

Reguleringsplan/Bebyggelsesplan PBL 1985

-  Område for boliger med tilhørende anlegg
-  Offentlige trafikkområder
-  Annen veggrunn
-  Gang-/sykkelveg
-  Friområder
-  Felles avkjørsel
-  Annet fellesareal for flere eiendommer

Reguleringsplan PBL 2008

-  Boligbebyggelse - blokkbebyggelse
-  Renovasjonsanlegg
-  Veg
-  Kjøreveg
-  Fortau
-  Annen veggrunn - tekniske anlegg

Felles for reguleringsplan PBL 1985 og 2008

-  Regulerings- og bebyggelsesplanområde
-  Planens begrensning
-  Formålsgrense
-  Byggegrense
-  Planlagt bebyggelse
-  Regulert senterlinje
-  Frisiktslinje
-  Regulert parkeringsfelt
-  Målelinje/Avstandslinje
-  Avkjørsel
-  Påskrift feltnavn
-  Påskrift bredde



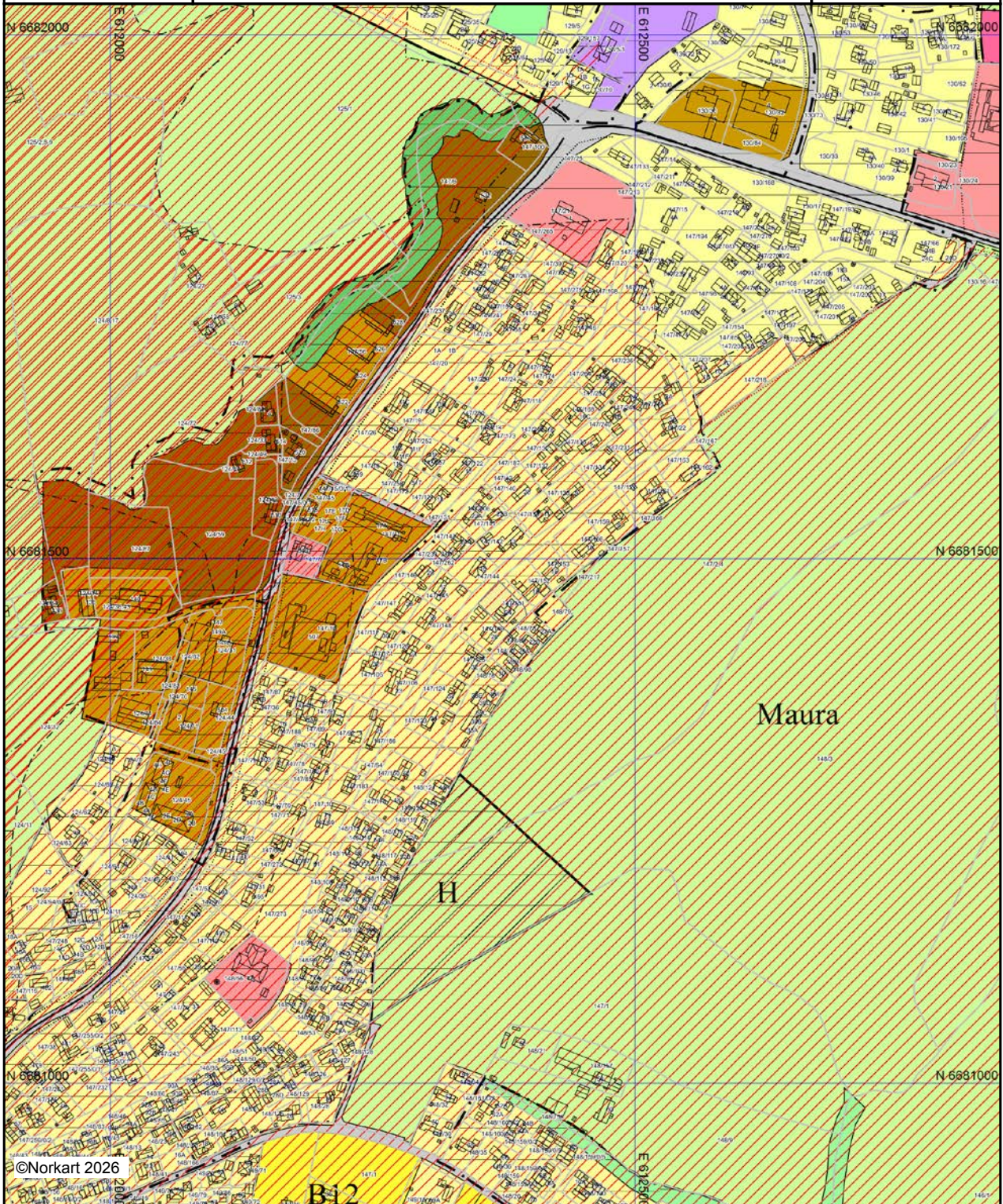
Nannestad kommune

Kommuneplankart

Eiendom: 147/151
Adresse: Skogduevegen 24
Dato: 22.04.2026
Målestokk: 1:5000



UTM-32



©Norkart 2026







Kartet er produsert fra kommunens beste digitale kartbaser for området og inneholder viktige opplysninger om eiendommen og området omkring. Presentasjonen av informasjon er i samsvar med nasjonal standard. Kartet kan inneholde feil, mangler eller avvik i forhold til kravene i oppgitt standard. Kartet kan ikke benyttes til andre formål enn det formålet det er utlevert til uten samtykke fra kommunen jf. lov om åndsverk.

Tegnforklaring

Kommuneplan/Kommunedelplan PBL 2008

-  Faresone grense
-  Faresone grense
-  Faresone grense
-  Faresone - Ras- og skredfare
-  Faresone - Ras- og skredfare
-  Faresone - Høyspenningsanlegg (ink høyspentkabler)
-  Angitthensyngrense
-  Angitthensyngrense
-  Angitthensynsone - Hensyn friluftsliv
-  Angitthensynsone - Bevaring kulturmiljø
-  Detaljeringgrense
-  Detaljeringssone-Reguleringsplan skal fortsatt gjelde
-  Boligbebyggelse - nåværende
-  Boligbebyggelse - fremtidig
-  Sentrumsformål - nåværende
-  Sentrumsformål - fremtidig
-  Tjenesteyting - nåværende
-  Tjenesteyting - fremtidig
-  Næringsbebyggelse - nåværende
-  Veg - nåværende
-  Grønnstruktur - nåværende
-  Grønnstruktur - fremtidig
-  LNFR-areal - nåværende

Felles for kommuneplan PBL 1985 og 2008

-  Planområde
-  Grense for arealformål
-  Hovedveg - nåværende
-  Samleveg - nåværende
-  Gang-/sykkelveg - nåværende
-  Gang-/sykkelveg - fremtidig
- Abc** Påskrift områdenavn



Nannestad kommune

Ledningskart

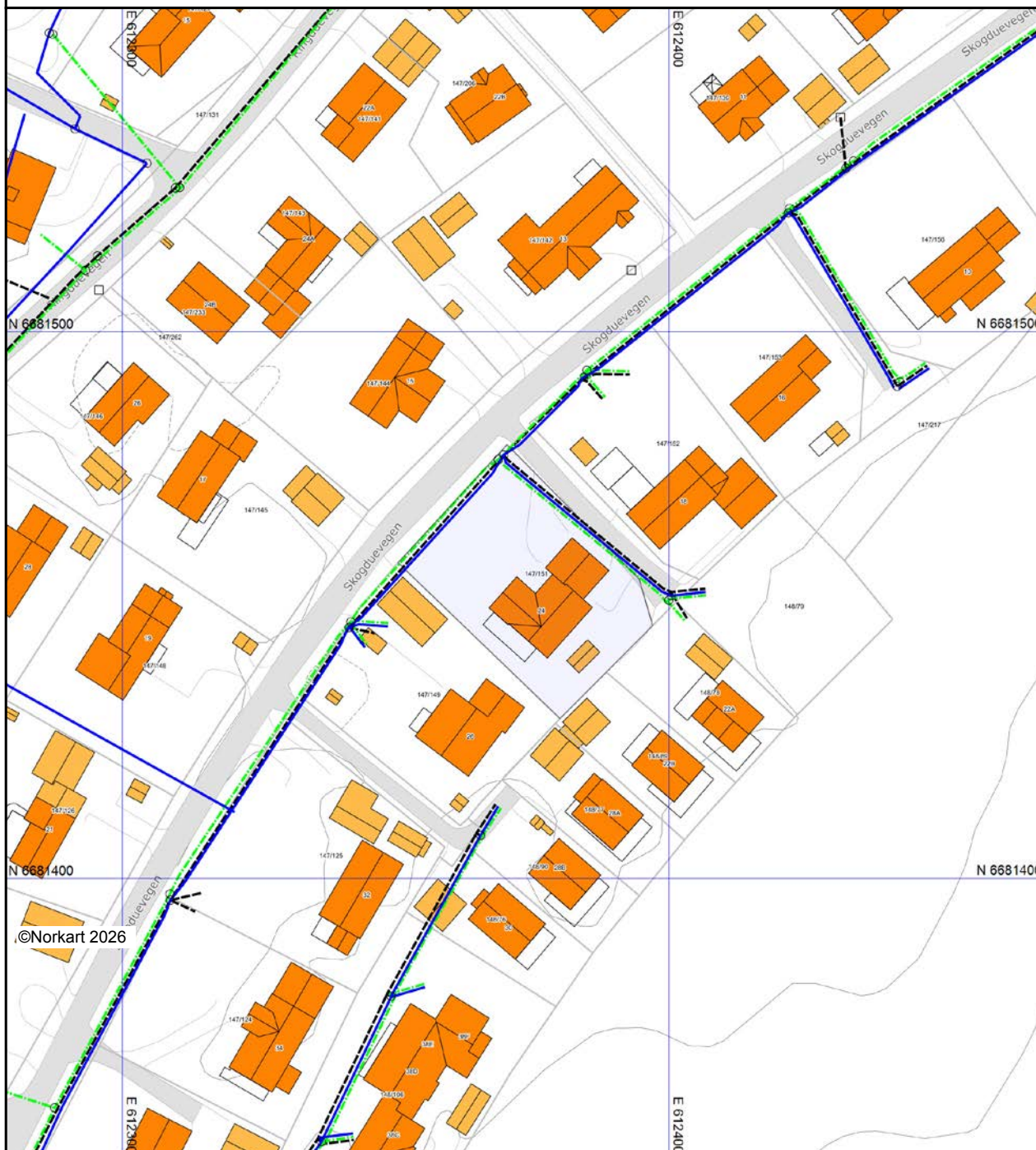
Eiendom: 147/151
Adresse: Skogduevegen 24
Utskriftsdato: 29.04.2026
Målestokk: 1:1000



UTM-32

- | | | | |
|-------------------|------------------|------|---------|
| Vannledning | Overvannsledning | Kum | Hydrant |
| Spillvannsledning | Avløp felles | Sluk | |

Kartet viser kommunale ledningstraseer (vann og avløp) der dette finnes. Private stikkledninger tegnes der disse er registrert. Informasjon hentes fra kommunens digitale ledningskartverk.



©Norkart 2026

Det tas forbehold om at det kan forekomme feil, mangler eller avvik i kartet. Spesielt gjelder dette usikre eiendomsgrenser. VA-ledninger kan være tegnet parallellforsjøvet og mange private ledninger mangler i kartet. Dette kartet kan ikke brukes som erstatning for situasjonskart i byggesaker.

Områdeanalyse, utvalg for eiendom 3238-147/151, Skogduevegen 24, 2032 MAURA



Risiko

Ingen alvorlig risiko funnet på eiendommen



Vær oppmerksom på

Navn	Sist oppdatert	Status
Radonutsatt område	13.04.2026	Vær oppmerksom



Ikke oppdaget på eiendommen

Dette kan skyldes at det er gjort undersøkelser uten at det er funnet risiko, eller at det ikke er gjort undersøkelser.

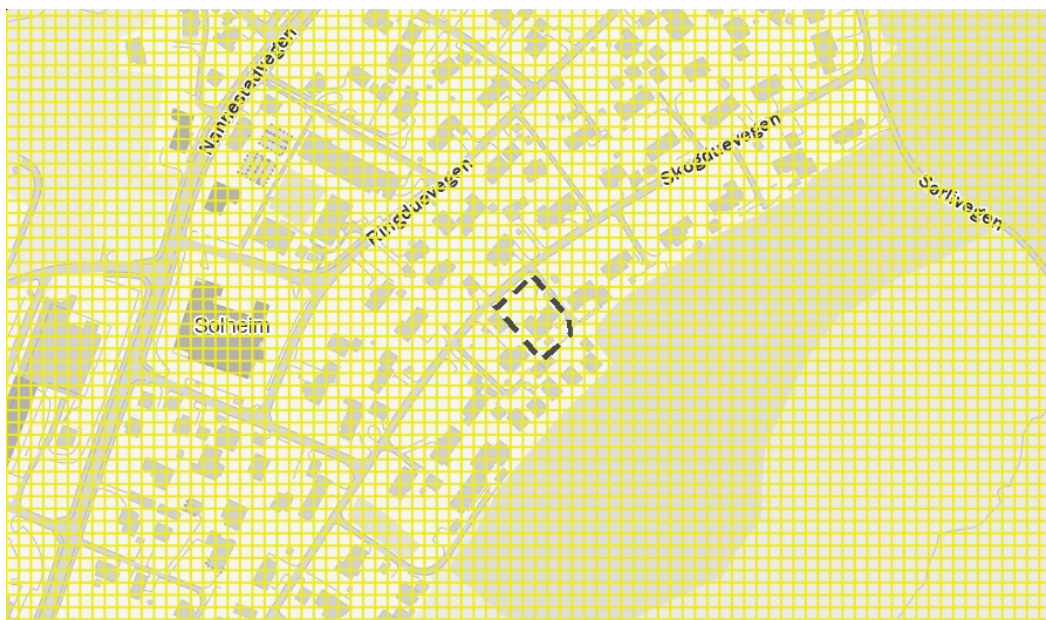
Navn	Sist oppdatert	Status	Nærmeste kjente forekomst
Aktsomhetsområder for jord- og flomsskred	16.03.2026	Ikke funnet	1.7 km
Aktsomhetsområder for snøskred	23.02.2026	Ikke funnet	1.8 km
Aktsomhetsområder for steinsprang	01.04.2025	Ikke funnet	6 km
Flomfaresoner	13.04.2026	Ikke funnet	0.19 km
Forurenset grunn	13.04.2026	Ikke funnet	0.21 km
Kulturminner - Lokalteter, Enkeltminner og Sikringssoner	13.04.2026	Ikke funnet	0.58 km
Kulturminner - SEFRAK-bygninger	13.04.2026	Ikke funnet	0.18 km
Kvikkleire	13.04.2026	Ikke funnet	0.04 km
Skredfaresoner	13.04.2026	Ikke funnet	38.3 km
Stormflo	06.04.2026	Ikke funnet	40 km
Støysoner	22.12.2025	Ikke funnet	0.16 km

VIKTIG: Fravær av treff på et datasett betyr ikke nødvendigvis at området er fritatt for risiko, men at det ikke er gjort observasjoner av det aktuelle temaet i området, eller at området ikke er kartlagt. Treff på et datasett indikerer normalt at ytterligere undersøkelser er nødvendige.

Radonutsatt område

Sist sjekket: 13.04.2026

Aktsomhetsgrad for radon på eiendommen	Usikker aktsomhet	Middels til lav aktsomhet	Høy aktsomhet	Særlig høy aktsomhet
--	-------------------	---------------------------	---------------	----------------------



Tegnforklaring

	Usikker aktsomhet		Middels til lav aktsomhet		Høy aktsomhet		Særlig høy aktsomhet
--	-------------------	--	---------------------------	--	---------------	--	----------------------

Beskrivelse

Datasettet viser hvilke områder i Norge som trolig er mer radonutsatt enn andre. Datasettet er basert på geologi og inneluftmålinger av radon. Inneluftmålinger er fra Direktoratet for strålevern og atomsikkerhet (DSA) sin nasjonale database, og geologi er fra Norges geologiske undersøkelse (NGU) sine berggrunns- og løsmassedatabaser. Berggrunnsdata er av målestokk 1:250.000 og løsmassedata er av varierende målestokk, fra 1:50.000 til 1:1000.000. Inneluftmålinger er brukt til å identifisere områder med forhøyd aktsomhet for radon. De er også brukt til å kjennetegn geologi i forhold til aktsomhet for radon, og denne kunnskapen er overført til områder hvor det finnes ingen eller få inneluftmålinger. Der hvor et område er klassifisert som «høy aktsomhet» er det beregnet at minst 20% av boligene har radonkonsentrasjoner over 200 Bq/m³, med 70% statistisk sikkerhet. Der hvor et område er klassifisert som «middels til lav aktsomhet» er det beregnet at opp til 20% av boligene har radonkonsentrasjoner over 200 Bq/m³, med 70% statistisk sikkerhet. Der hvor det ikke er nok data, eller hvor det ikke er nok statistisk sikkerhet for å beregne aktsomhet for radon, er områder klassifisert som «usikker aktsomhet». Alunskifer er tilknyttet forhøyd radonkonsentrasjoner. Områder hvor det finnes alunskifer er klassifisert som «særlig høy aktsomhet». Med å overføre kunnskap fra områder med inneluftmålinger til områder uten inneluftmålinger, er det antatt at radonegenskaper av en geologitype er det samme i hele landet. I praksis kan det forventes noe variasjon i radonegenskaper i polygoner av den samme geologitypen. I tillegg kan det forventes variasjon i radonegenskaper innenfor et polygon.

Kilde: Norges geologiske undersøkelse (NGU)

NANNESTAD KOMMUNE

REGULERINGSBESTEMMELSER TIL REGULERINGSPLAN FOR MAURA SENTRUM

Planen er datert 20.05-06, rev 15.09-06 og 17.02.21
Bestemmelsene er datert 20.05-06, rev 15.09-06 og 17.02.21

Bestemmelsene vedtatt av Det faste utvalget for plansaker 1. gang 13.06-06
Bestemmelsene vedtatt av Det faste utvalget for plansaker 2. gang 09.10-06

Bestemmelsene er vedtatt av kommunestyret den 16.10-06:

Endring vedtatt av Plan- og utviklingsutvalget 15.03.21 (sak 21/19)

ordfører

§ 1 GENERELT, REGULERINGSFORMÅL

1.01 Det regulerte områder er vist med reguleringsgrense på plankartet, merket Maura sentrum, datert 20.05-06

1.02 I planen er det regulert områder til følgende formål:

- Bygeområde
boliger (B01- B16)
sentrumsfunksjoner: bolig/ forretning/ kontor (S01- S08)
forretning og industri (I01)
allmennyttige formål (A01-A04)
- Offentlige trafikkområder
Offentlige kjøreveger (V01-V15)
bussholdeplass
fortau/ gang- og sykkelveg
- Friområder (F01-F12)
- Spesialområder
bevaring (bygning A04, B01 og B09)
frisiktsoner
friluftsområde (SF01)
privat veg (P01)
returpunkt (R01)
- Fareområder

- Fellesområder

Felles adkomstveg (FA01-FA34)

- 1.03 Det faste utvalg for plansaker kan, når særlige grunner taler for det, tillate mindre vesentlige unntak fra reguleringsplanen og bestemmelsene.

§ 2 FELLESBESTEMMELSER

2.01 Rekkefølgebestemmelse

Bygging kan ikke starte før følgende forhold/vilkår er oppfylt:

- Bebyggelsesplan

Det skal foreligge vedtatt bebyggelsesplan for delområdet/kvartalet før utbyggingen kan skje. Bebyggelsesplanen skal utarbeides etter Miljøverndepartementets retningslinjer. Det faste utvalg for plansaker kan kreve at det utarbeides modell og/eller aksionometri- eller perspektivtegninger.

Arkeologiske registreringer skal være gjennomført før bebyggelsesplan kan vedtas.

- Utbyggingsavtale

Det skal foreligge godkjent utbyggingsavtale i tråd med Plan- og bygningslovens § 64, bokstav a – f, før utbygging kan starte.

- Tekniske planer

Det skal utarbeides planer for veg, vann og avløp og overvann i tråd med kommunens bestemmelser og normer, som skal godkjennes av kommunen, før det kan gis rammetillatelse. Overvanns- og avløpsbehandling skal tilfredsstillende krav i EUs vanddirektiv. Tekniske anlegg (adkomstveger, veger, gangveger, vannforsyningsanlegg og avløpsnett) skal være opparbeidet fram til og langs den tomt som skal bebygges (jfr Plan- og bygningslovens § 67). Før byggetillatelse kan gis, skal det foreligge grunnundersøkelse. I områder hvor det er grunn til å tro at det er radon i grunnen, skal det i byggemelding/søknad være redegjort for tilfredsstillende tiltak, f.eks radonsperre.

- Utbyggingsrekkefølge

Utbyggingsrekkefølge og utbyggingstakt skal være i tråd med kommunens overordnede boligpolitiske mål nedfelt i kommuneplan og boligbyggeprogram. Før områdene S01 – S08 tillates utbygd, skal det være etablert fortau i tråd med reguleringsplanen langs V01 (rv 120) i hele feltets (kvartalets) lengde på den side der utbyggingen finner sted. Før område S05 og S06 kan utbygges, må krysset mellom V01 (rv 120) og V03 (Gml. Hadelandsveg) bygges. Krysset skal bygges i henhold til byggeplan godkjent av Statens Vegvesen. Utbyggingsrekkefølge, maks antall boligheter og tidspunkt for utbygging av boliger (herunder fradeling av tomter til boligformål) skal være som følger:

(i nedenstående tabell er det lagt inn to alternative boligbyggeprogram, i tråd med kommuneplanen 2007 - 2018 høringsutkast. Alternativ 3 gjelder inntil kommuneplanen er vedtatt, deretter gjelder det alternativ som blir vedtatt i kommuneplanen).

Felt/område	Maks antall boenheter Alternativ 1 og 2	Utbyggings-tidspunkt Alternativ 1 og 2	Maks antall boenheter Alternativ 3	Utbyggings-tidspunkt Alternativ 3
S01	15	2007-10	15	2007-10
S02	40	2011-14	40	2023-27
S03	60	2015-18	10	2015-18
S04	15	2019-22	15	2019-22
S05	15	2019-22	15	2019-22
S06	30	2019-22	30	2023-27
S07	20	2023-27	20	2027-31
S08	0	(utbygd)	0	(utbygd)
B01 – B16	1/år		1/år	

Endringer i utbyggingsrekkefølge/utbyggingstidspunkt og boligantall skal kunne endres dersom overordnede hensyn tilsier det, eller planlagt utbygging ikke blir gjennomført som forutsatt (forskyvning av utbyggingskvote eller oversittelse av utbyggingstidspunktet). Slike endringer er å anse som mindre vesentlige, og skal behandles i tråd med Plan- og bygningslovens § 28-1 nr 2.

- 2.02 Det faste utvalg for plansaker skal ved behandling av rammesøknad sørge for at bebyggelsen får god form og materialbruk, og at bygninger i samme byggefelt får en harmonisk og god utførelse. Konferer også spesielle krav for hvert byggeområde.
- 2.03 Rikspolitisk bestemmelse om midlertidig etableringsstopp for kjøpesentre skal gjelde innenfor planområdet.
- 2.04 Det faste utvalg for plansaker kan kreve at det innsendte materialet ved rammesøknad skal gjøre rede for den nye bebyggelsens forhold til nærliggende bebyggelse og omgivelser i form av fasadeoppriss, fotomontasje, modell, perspektivtegning e.l.
- 2.05 Det faste utvalg for plansaker kan kreve at det utarbeides utomhusplan som viser opparbeidelse av alle ubebygde arealer. Utearealene skal være opparbeidet før tilhørende bebyggelse tas i bruk.
- 2.06 Skilt som skal monteres på bygning, skal tilpasses bygningens fasader.
- 2.07 Ved oppføring av ny bebyggelse må støy for boliger eller andre støyømfindtlige virksomheter ikke overskride de laveste verdier gitt i Miljøverndepartementets rundskriv T-1442 eller senere vedtatte forskrifter. Evt. støybeskyttelsestiltak skal ferdigstilles før bebyggelsen tas i bruk.
- 2.08 Følgende parkeringsnormer skal legges til grunn dersom ikke andre normer er beskrevet for hvert enkelt formål.
 - 1,5 p-plass hvorav 1 plass i garasje for ett og to roms leilighet
 - 2 p-plasser hvorav 1 plass i garasje for tre roms leiligheter eller større
 - 2 p-plasser hvorav minst 1 i garasje pr. boenhet i småhus
 - 1 p-plass pr. 25 m2 forretninger

- 1 p-plass pr. 45 m² kontor
- 1 p-plass pr. 80 m² lager/ verksted
- 0,8 p-plass pr. hotellrom
- 0,2 p-plass pr. sete i forsamlingslokaler, kafé o.l.

For annen virksomhet kan det faste utvalg for plansaker fastsette parkeringsbehovet. Utvalget kan redusere totalkravet dersom maks. parkeringsbehov opptrer til forskjellige tider på døgnet innen samme område. Det skal avsettes tilstrekkelig plass for lasting og lossing og manøvrering.

Parkeringstilbudet skal være opparbeidet før tilhørende virksomhet tas i bruk.

- 2.09 Større trær og karakteristisk vegetasjon kan ikke fjernes uten det faste utvalg for plansakers tillatelse. I forbindelse med bygge- og anleggsvirksomhet må trær beskyttes forsvarlig.
- 2.10 Det tillates ikke oppført gjerder høyere enn 1 meter.
- 2.11 Massehåndtering på de deler av området hvor det evt. er registrert fremmedlistede arter skal foregå etter følgende opplegg, slik at videre spredning unngås:
 - Ved mekanisk nedkapping skal plantene slås langt ned mot bakken, samles i tette sekker/beholdere og brennes. Utstyr og redskaper skal rengjøres.
 - Ved graving og lokal bruk av massene skal disse legges i deponi på stedet eller benyttes som toppmasse som plen eller skjøttet grasmark. Utstyr og redskaper skal rengjøres.
 - Ved borttransportering av masser skal disse være tildekket og leveres på godkjent deponi/mottak. Etter bruk og transport skal alt utstyr og kjøretøy rengjøres.

§ 3 BYGGEOMRÅDER FOR BOLIGER (B01-B17)

- 3.01 I områdene B01 - B17 kan oppføres frittliggende eneboliger, tomannsboliger eller rekkehus.
Maks. bebygd areal for hvert område skal være BYA =25 %, inkl. garasje, boder, uthus o.l. Garasje skal ligge 5 m fra eiendomsgrense eller 1 m fra grense hvis den ligger parallelt med offentlig veg.
Boligeiendommer skal ha adkomst i tråd med planen, og før nye boliger tillates bygd, skal felles adkomstveg være etablert. Felles adkomstveg skal ha bredde 2,5 m + 0,25 m skulder og 1,0 m grøft på hver side (regulert bredde 5,0 m).
- 3.02 Bebyggelsen skal oppføres innenfor byggegrensen.
- 3.03 Bebyggelsen tillates oppført i 2 etasjer + loft med maks. mønehøyde på 9 meter i henhold til Plan- og bygningslovens § 70. Bebyggelsen skal ha saltak.
- 3.04 Ved søknad om tiltak skal på situasjonsplanen vises plass for en dobbelgarasje pr. boenhet, selv om garasjen ikke skal oppføres samtidig med boligen. Ved oppføring av bolig med hybelleilighet skal det i tillegg, uavhengig av garasjen, vises en ekstra oppstillingsplass.

- 3.05 Ny bebyggelse skal søkes tilpasset eksisterende bebyggelse i dimensjon, form og farger, fortrinnsvis i et tidstypisk formspråk.
- 3.06 Dersom bygninger som i dag ligger *utenfor* byggegrensen totalødelegges eller rives, skal ny bebyggelse oppføres *innenfor* byggegrensen.
- 3.07 Bebyggelse innenfor B17 skal utformes i tråd med prinsippene i *Søknad mindre reguleringsendring* og *Støyfaglig utredning* datert 30.11.2020. Følgende framheves:
 - Maks 4 boenheter, som eneboliger i kjede
 - Brukbart uteoppholdsareal på sørsiden av bebyggelsen
 - Støyskjerm rundt uteoppholdsareal på nordsiden av bebyggelsen

§ 4 BYGGEOMRÅDE FOR SENTRUMSFUNKSJONER (S01-S08)

- 4.01 I område S01 til S08 kan det oppføres forretnings-, kontor-, og boligbebyggelse, gjerne i kombinasjon. Dersom det inngår boliger i kombinerte bygg, må boligdelen være avklart i forhold til § 2.01, utbyggingsrekkefølge og boligbyggeprogram.
- 4.02 Bebyggelsen skal oppføres innenfor byggegrensen som er vist på plankartet. Der byggeområdene grenser inn til offentlig veg, tillates etablering av parkeringsareal utenfor byggegrensen. Parkeringen må imidlertid ikke legges i frisisiktonene.
- 4.03 I område S01 og S02 skal bebyggelsen langs V01 (rv 120) legges i byggegrensen. Hovedadkomst til evt. forretninger skal orienteres mot V01 (rv 120).
- 4.04 I områdene S01, S02, S03 og S08 kan det oppføres bebyggelse på 4 etasjer. Max. bebygd areal skal være BYA = 35 %. Maks. tomteutnyttelse skal være TU = 65%. Maks. mønehøyde skal være 13 meter. Maks takvinkel skal være 45°.
- 4.05 I områdene S04 og S05, S06 og S07 kan oppføres bebyggelse inntil 3 etasjer, i eller innenfor byggelinjen som er vist på plankartet. Max. bebygd areal skal være BYA= 35 %. Maks. tomteutnyttelse skal være TU = 65%. Maks. mønehøyde skal være 11 meter.
- 4.06 Bebyggelsen i område S01 – S08 skal formes i et tidstypisk formspråk og bør ha sterkt innslag av tre som fasademateriale.

Ved nybygg og utvendig oppussing skal fargeplaner innsendes og godkjennes av det faste utvalg for plansaker.
- 4.08 Det skal avsettes min. 25 m2 uteareal pr. bolig i tilknytning til boligene.
- 4.09 Sammen med søknad om tiltak skal det sendes inn utomhusplan for den ubebygde del av tomta.

§ 5 BYGGEOMRÅDE FOR FORRETNING OG INDUSTRI (I01)

- 5.01 I område I01 kan det etableres industri i tilknytning til allerede etablerte industrifunksjoner. Støy må ikke overskride de laveste verdier gitt i MD`s forskrifter. Max bebygd areal skal være BYA = 25 %. Driftstiden er fra kl. 06.00 til 22.00 på hverdager og fra kl. 10.00 til 22.00 i helgene og på helligdager. Følgende restriksjoner på støynivå gjelder, jf. SFTs retningslinjer for begrensning av støy fra industri, TA-506:

Hverdager: 06.00-18.00: 50 (dBA)
 18.00-22.00: 45 (dBA)
Helg og helligdager: 10.00-22.00: 45 (dBA)

- 5.02 Rundt område I01 skal det etableres et grøntbelte, dvs en vegetasjonsskjerm som skal skjerme området mot innsyn og redusere støv- og støyulempen for nærliggende boliger. Grøntbeltet skal være min 10 m bredt, og skal inngå som parkbelte i industriområde, og kan regnes inn i områdets utbytelsesgrad.

§ 6 BYGGEOMRÅDE FOR ALLMENNUTTIGE FORMÅL (A01, A02 og A04)

- 6.01 I områdene A01, A02 og A04 kan oppføres bebyggelse i 2 etasjer med max. mønehøyde på 9 meter. Bebyggelsen skal ha saltak. Bebyggelsen skal oppføres innenfor byggegrensen. Maks. bebygd areal for hvert område skal være BYA =25 %,
- 6.02 Område A01 skal benyttes til barnehage.
- 6.03 Område A02 skal benyttes til forsamlingslokale/allbrukshus og inneha lokaler/aktiviteter for idrett og friluftsliv og barnepark/barnehage.
- 6.04 Område A04 skal benyttes til forsamlingslokale.

§ 7 OFFENTLIG TRAFIKKOMRÅDE

- 7.01 Offentlig trafikkområde skal opparbeides som vist på plankartet (V01-V15).
- 7.02 For V01 skal utarbeides detaljerte planer for ”Miljøgate”. Planen skal vise løsninger for utforming og opparbeidelse av alle kjøre-, gang- og oppholdsarealer, all ”gatemøblering”, skilting, belysning og beplantning. Fortau skal knyttes til eksisterende gang- og sykkelveg langs fv 528 og rv 120. Eksisterende og nye ledningsanlegg skal legges i bakken.
- 7.03 Det faste utvalget for plansaker kan utarbeide veileder for estetisk utforming og sette krav til utforming og plassering av reklameskilt, benker, lysarmaturer, avfallsdunker og andre elementer som etableres eller plasseres innenfor V01, miljøgata.
- 7.04 Der miljøgata med fortau medfører nærføring til eksisterende bolighus slik at det blir direkte innsyn, kan det etableres skjermingstiltak. Innsynsskjerm eller støyskjerm skal

plasseres i formålsgrensen mellom V01 og tilstøtende boligformål, og skal ikke være høyere enn maks 2,0 m over fortauets plan.

§ 8 FRIOMRÅDE

- 8.01 Områdene F03, F04, F06 – F101 skal brukes som “grønne” gangstier mellom eiendommene.
- 8.02 Områdene F01, F02, F05 og F11 skal benyttes til lekeareal.
- 8.03 Område F12 skal bevares som vegetasjonssone mot bekkedrag. Skjøtsel av vegetasjonen kan tillates i tråd med en skjøtelsesplan som er godkjent av det faste utvalget for plansaker.

§ 9 SPESIALOMRÅDE FOR BEVARING

- 9.01 I områdene A04, B01 og B09 skal de bygninger som er vist med skravur på plankartet, bevares.
- 9.02 Bevaringsverdige bygninger kan ikke rives. Bygningene kan tillates ombygd under forutsetning av at eksteriøret holdes uendret eller føres tilbake til opprinnelig utseende.
- 9.03 Såfremt områdets arkitektoniske og miljømessige kvaliteter ikke forringes, kan det faste utvalg for plansaker tillate oppføring av tilbygg og supplerende bebyggelse tilpasset det bevaringsverdige miljøet i dimensjonering, formgivning, materialbruk og farge.
- 9.04 Før det faste utvalg for plansaker gir tillatelse til eksteriørendringer eller ny bebyggelse, skal det innhentes uttalelse fra antikvariske myndigheter.
- 9.05 Eksisterende terreng, hage og vegetasjon av betydning for kulturmiljøet skal søkes bevart.

§ 10 SPESIALOMRÅDE FRISIKTSONER

- 10.01 På plankartet er inntegnet frisiktsoner, 10x65 meter ved vegkryss og 4x65 meter ved utkjøringer langs rv 120. Innenfor frisiktsområdene kan ikke oppføres sikthindrende gjerder, murer eller vegetasjon høyere enn 0,5 meter.

§ 11 SPESIALOMRÅDER

- 11.01 Området SF01 skal opprettholdes som et nærfriluftsområde for barn. Kun skjøtsel som tjener formålet, tillates i området.
- 11.02 Området R01 skal brukes til returpunkt (mottak av glass, klær, metall og lignende). Området skal skjermes med skjermvegg eller skjermbeplantning på tre sider som utformes i samsvar med miljøgatas estetikk. Dette samme gjelder beplantning (plantevalg), belysningsanlegg, skilting og materialbruk.

§ 12 FAREOMRÅDE

- 12.01 Nye trafokiosker skal plasseres i samråd med Nannestad kommune, og tillates ikke plassert på eller tett inntil arealer for barns opphold og lek. Nye ledninger for strøm, tele og TV skal føres fram fra nærmeste trafokiosk i jordkabel.

§ 13 FELLESOMRÅDE

- 13.01 Felles adkomstveger FA01 – FA34 skal være felles for de eiendommer som har og skal ha adkomst fra denne. Vegene skal ha kjørebanebredde 2,5 m + 0,25 m skulder og 1,0 m grøft til hver side (reguleringsbredde 5,0 m). Drift og vedlikehold bekostes av brukerne i tråd med de avtaler disse blir enige om. Ved uenighet gjelder Veglovens bestemmelser og tvisteløsning.

§14 PRIVAT VEG

- 14.01 Privat veg P01 opprettholdes som adkomst.



NANNESTAD
KOMMUNE

Kommuneplan for Nannestad 2018 – 2035

Bestemmelser og retningslinjer til arealdelen

Vedtatt av kommunestyret 14.05.2019

Endret etter at Fylkesmannen i Oslo og Viken den 14.08.2019 trakk sin innsigelse til K3

Stadfesting etter markaloven § 6 av Klima- og miljødepartementet den 13.11.2019



INNHold:

1. Virkeområdet og forholdet til eksisterende planer.....	3
1.1 Virkeområdet	3
1.2 Forholdet til eksisterende regulerings- og bebyggelsesplaner	3
1.3 Definisjoner	3
2. Plankrav og utbyggingsavtaler.....	4
2.1 Krav om reguleringsplan.....	4
2.2 Krav om og innhold i utbyggingsavtaler.....	5
3. Veg, vann, avløp, overvann og renovasjon.....	6
3.1 Veg, vann og avløp	6
3.2 Overvann.....	7
3.3 Renovasjon	7
4. Rekkefølgebestemmelser.....	7
4.1 Generelle rekkefølgebestemmelser	7
4.2 Spesielle rekkefølgebestemmelser	8
5. Utforming av eksisterende og framtidige boligområder.....	8
5.1 Fortetting innenfor eksisterende boligområder	8
5.2 Byggetiltak innenfor eksisterende boligområder	8
5.3 Plassering av byggverk	8
5.4 Utnyttelsesgrad	9
5.5 Parkering.....	9
5.6 Byggegrenser langs offentlige veger.....	9
5.7 Byggegrense ift. offentlig VA-nett	9
5.8 Minste uteoppholdsareal og lekeplasser.....	9
5.9 Grøntarealer	11
5.10 Støy.....	11
6. Masseforvaltning	12
6.1 Generelle bestemmelser	12
6.2 Grus- og pukkressurser	12
7. Naturmiljø, flom og erosjon.....	12
7.1 Forbud mot tiltak og arbeid langs vann og vassdrag	12
7.2 Særlig om vurdering av sikkerhet mot flom og erosjon.....	13
7.3 Utbygging i beiteområder	14
7.4 Verdifull natur, biologisk mangfold og landskap.....	14
8. Kulturminner og kulturmiljø	15
8.1 Kulturminner og kulturmiljø.....	15
9. Næringsvirksomhet	16
9.1 Krav til byggeområder avsatt til næringsformål	16
9.2 Krav/tillatelser i tilknytning til enkeltområder.....	16
10. Landbruks-, Natur- og Friluftsområder (LNF).....	16
10.1 Bestemmelser til LNF-områder	16
10.2 Spredt boligbygging.....	17
10.3 Tiltak innenfor marka (Romeriksåsen)	17
11. Bestemmelser og retningslinjer til hensynssonene.....	18
11.1 Geotekniske fare- og vurderingsområder (H310_1 og 2)	18
11.2 Flystøysoner (H210/H220/H290) og støy fra Forsvaret (H220)	18
11.3 Restriksjonsgrense rundt flyplass (H190)	19
11.4 Hensynssoner for nettanlegg (H370_1 og 2)	19
11.5 Sikringssone/hensynssone - nedslagsfelt for drikkevann (H110)	19
11.6 Sikringssone/hensynssone – område for grunnvannsforsyning (H120).....	19
11.7 Hensynssone for områder der reguleringsplaner fortsatt skal gjelde (H190).....	19
11.8 Verneområder etter naturvernloven og naturmangfoldloven (H720).....	19
11.9 Hensynssone nærfriluftsliv (H530).....	20
11.10 Hensynssoner for interessante kulturmiljø (H570_1 - 16).....	20
11.11 Utvalgt kulturlandskap i jordbruket: «Øya – Nordre Eik» (H510).....	21
12. Områder for samferdselsanlegg og teknisk infrastruktur.....	21
12.1 Krav for enkelte områder	21
13. Krav til øvrige byggeområder	21
13.1 Krav til øvrige byggeområder	21

Vedlegg - temakart for:

- Faresone ras- og skred (kartlagte kvikkleiresoner)
- Marin grense
- Kulturminner: Hensynssone c) bevaring av kulturmiljø
- Rammeplan avkjørsler
- Konsesjonsområder fjernvarme

Plankart med temakart er, sammen med bestemmelser og planbeskrivelse, juridisk bindende og angir rammer for arealbruken, krav til utforming og rekkefølgebestemmelser til utbyggingsområder. Det innebærer at bygge- og anleggstiltak, eller fradeling av eiendom til slike formål, ikke må være i strid med arealbruk eller bestemmelser i planen. Planen har ikke konsekvenser for eksisterende arealbruk. Retningslinjer er ikke juridisk bindende, men gir føringer for forvaltning og enkeltsaksbehandling etter kommuneplanen.

Bestemmelsene og retningslinjene er generelle, for spesielle formål og for enkeltområder.

1. Virkeområdet og forholdet til eksisterende planer

1.1 Virkeområdet

Disse bestemmelsene gjelder for kommuneplanens arealdel for Nannestad kommune.

1.2 Forholdet til eksisterende regulerings- og bebyggelsesplaner

(Pbl. § 1-5)

Eksisterende reguleringsplaner og bebyggelsesplaner skal fortsatt ha rettsvirkning.

Ved eventuell motstrid skal sist vedtatte plan være den gjeldende.

Kommuneplanens bestemmelser og retningslinjer skal supplere enhver reguleringsplan der denne selv ikke angir noe annet.

Mindre tiltak som i følge eldre plan må godkjennes av bygningsråd/planutvalg, kan godkjennes av administrasjonen.

1.3 Definisjoner

Følgende definisjoner legges til grunn i disse planbestemmelsene:

- *Grønn grense*; viser langsiktig utbyggingsgrense, med hovedvekt på avstand til skole og sentrumsfunksjoner, og vern av dyrka og dyrkbar jord. Grønn grense er ikke juridisk bindende, men viser fremtidig utviklingsretning for prioritert tettsted i et 50-års perspektiv.
- *Enebolig*; frittliggende bygning som er beregnet på én husstand.
- *Sekundærleilighet*; en selvstendig boenhet med alle nødvendige romfunksjoner innenfor en enebolig. Leiligheten er adskilt fra resten av boenheten og har ingen innvendig direkte adgang til denne. Sekundærleilighet kan ikke være over 80 m².
- *Hybel*; en del av den primære boenheten som deler funksjoner som kjøkken og/eller bad. Det defineres også som en hybel der det foreligger en innvendig direkte adgang mellom primær boenhet og selvstendig boenhet.

- *Tomannsbolig*; frittliggende bygning beregnet for to husstander, med to tilnærmet like store og likeverdige boenheter.
- *Småhus*; frittliggende eller sammenbygde bolighus med inntil to etasjer pluss eventuell sokkel- eller underetasje og loft.
- *Blokkbebyggelse*; bygning med fire eller flere boenheter og over tre etasjer
- *Terrassehus*; bolighus i bratt terreng hvor bygningen følger helningen i terrenget. Det enkelte plan har terrengkontakt.
- *Brukbart uteoppholdsareal*; Ubebygd areal av tomt, eksklusiv parkering/gårdsplass og felles adkomst, som er egnet til lek og rekreasjon.
- *Nærfriluftsområde*; allment tilgjengelige arealer eller fellesarealer ved boligbebyggelse for fysisk aktivitet, møte mellom barn og voksne, lek og rekreasjon.
- *Lekeplass*; opparbeidet område for lek og utendørs opphold for barn og voksne i alle aldre.
- *Kjøpesenter*; detaljhandel i bygningsmessige enheter og bygningskomplekser som etableres, drives eller framstår som en enhet samt utvalg som krever kunde- eller medlemskort for å få adgang.
- *Plasskrevende varer*; forretninger som forhandler biler, motorkjøretøyer, landbruksmaskiner, trelast og andre større byggevarer, samt salg fra planteskoler og hagesentra.
- *Reguleringsplan*; detalj- og/eller områderegulering av et område med tilhørende bestemmelser.
- *Massemottak*; Mottakssted for permanent lagring av rene og naturlige masser.
- *Massedeponi*; deponier for farlig avfall, ordinært avfall eller inert avfall, etter tillatelse fra fylkesmannen og Miljødirektoratet
- *Årssikker vannføring*; vannføring som ved middeltemperatur over frysepunktet ikke tørker ut av naturlige årsaker oftere enn hvert tiende år i gjennomsnitt.

2. Plankrav og utbyggingsavtaler

2.1 Krav om reguleringsplan

(Pbl. §§11-9 nr. 1, 11-19 nr. 1, 11-11 nr. 2)

Utover de krav som følger av pbl. § 12-1, stilles det krav om vedtatt reguleringsplan før det foretas fradeling eller utbygging i henhold til fastsatt formål.

Ved behandling av nye reguleringsplaner skal utbyggingsstrategi gitt i kommuneplanens samfunnsdel, legges til grunn.

Følgende unntak fra plankravet gjelder:

- Mindre tiltak på bebygd eiendom, som f.eks. påbygg, tilbygg, garasjer og uthus, samt alminnelige driftsbygninger i landbruket, dersom de ikke er til hinder for utviklingen av området, eller er i strid med arealbruken og intensjonene i kommuneplanens arealdel. Dette gjelder også driftsbygninger over 1000 m².

- Tiltak som er unntatt fra byggesaksbehandling etter pbl § 20-5, dersom de ikke er til hinder for utviklingen av området, eller er i strid med arealbruken og intensjonene i kommuneplanens arealdel.
- Fradeling av et område for bebyggelse og anlegg under forutsetning av at formålet er i samsvar med fastsatt arealbruk.
- Fradeling av inntil én boligtomt i områder avsatt til eksisterende boligområde, dersom det ikke er til hinder for utviklingen av området, eller er i strid med arealbruken og intensjonene i kommuneplanens arealdel.
- Bygging av inntil én enebolig eller tomannsbolig i områder avsatt til eksisterende boligområde, dersom de ikke er til hinder for utviklingen av området, eller er i strid med arealbruken og intensjonene i kommuneplanens arealdel.
- Fradeling og bygging i områder for spredt boligbygging, jf. pkt. 10.2.
- Fradeling av mindre tilleggsarealer.
- Etablering av private avløpsanlegg, og tiltak knyttet til påkobling til offentlige- og felles private vann- og avløpsanlegg.
- Riving og oppføring av bolig etter brann/skade.
- Kommunalt ledningsnett.

Retningslinjer:

Hva som anses som mindre utbyggingstiltak vurderes i forhold til skala og struktur i nærmiljøet. Mindre utbyggingstiltak krever ikke ytterligere plan dersom uteareal, utbyggingsvolum og forholdet til transportnett og annet lovverk er ivarettatt.

Ved utarbeidelse av reguleringsplan, skal planen omfatte de arealer som skal bebygges, områder som vil bli berørt ved framføring av veg, vann og avløp, naboområder/nabotomter som kan få endring av adkomstforhold (avkjørselssanering) og nødvendige buffersoner/friområder.

Reguleringsplaner skal angi avgang av dyrka og dyrkbar mark, samt skog.

I saker hvor det ikke er krav om reguleringsplan, skal tiltaket søkes om til bygningsmyndigheten såfremt det ikke er unntatt søknadsplikt etter pbl. § 20-5.

Denne bestemmelsen er ikke til hinder for at kommunen kan kreve reguleringsplan dersom det anses hensiktsmessig ut fra sakens kompleksitet.

2.2 Krav om og innhold i utbyggingsavtaler

(Pbl. §11-9 nr. 2)

Ved oppføring av 10 boenheter eller mer, samt større bruksendring som vurderes å ville ha betydning for kommunale tjenester, økonomi, tekniske anlegg eller miljø, skal det inngås utbyggingsavtale med Nannestad kommune. Kommunen kan gjøre unntak der en utbyggingsavtale ikke anses som hensiktsmessig.

Følgende forhold skal avklares gjennom utbyggingsavtale:

- Tidspunkt for utbygging og dens omfang.
- Universell utforming av byggverk og uteområder.
- Kommunal forkjøpsrett og tildelingsrett.

- Kommunal overtakelse av tekniske og grønne anlegg, og forutsetninger for slik overtakelse.
- Opprettelse av sameie, borettslag etc. for å legge til rette for at beboerne selv kan drifte og vedlikeholde fellesområder.
- Kommunens krav til kvalitet og estetikk.
- Utbyggers plikter må avklares i utbyggingsavtale, herunder blant annet:
- Finansiering og utbygging av tiltak som er nødvendig for å gjennomføre bestemmelser i henhold til aktuelt lovverk og reguleringsplaner.
- Utarbeidelse av skiltplan for utbyggingsområdet.
- Tiltak i forbindelse med trafiksikkerhet, herunder tiltak knyttet til kjørende og myke trafikanter.
- Driftsansvar av anlegg inntil kommunal overtakelse har funnet sted.
- Etablering av støyreducerende og sikkerhetsmessige tiltak som utbyggingen krever.
- Kravene i VA-norm og vegnorm, samt renovasjonsforskrift for Nannestad kommune.
- Redegjørelse for flomveger og overvannshåndtering.

Utbyggingsavtale skal primært fremlegges til politisk vedtak samtidig som tilhørende reguleringsplan fremmes for sluttbehandling/vedtak. Der behovet for utbyggingsavtale ikke er tilstrekkelig utredet før planvedtak fattes, kan utbyggingsavtale inngås ved et senere tidspunkt, men før rammetillatelse gis.

3. Veg, vann, avløp, overvann og renovasjon

3.1 Veg, vann og avløp

(Pbl. §§11-9 nr. 3, 11-10 nr. 2)

Til enhver tid gjeldende vegnorm, VA-norm og veiledninger for kommunen, skal legges til grunn ved prosjektering, herunder utarbeidelse av reguleringsplaner.

Statens vegvesen «Rammeplan for avkjørslers» er juridisk bindende, og skal tas i betraktning ved utarbeidelse av reguleringsplan og ved byggesaksbehandling, der dette er relevant.

I byggeområdene og i LNF-områdene skal nybygg lokaliseres slik at avkjørsel fra riks- og fylkesvegnettet kan skje i samsvar med **vedlagt temakart Rammeplan for avkjørslers** datert 27.09.2018.

a. Rødt - Meget streng holdning

Vegene skal i prinsippet være avkjørselsfrie. Dette gjelder også driftsavkjørslers.

Nye avkjørslers og utvidet bruk av eksisterende avkjørslers tillates kun i samsvar med stadfestet regulering.

b. Blått - Streng holdning

Antall avkjørslers til vegen må være begrenset. Dette gjelder også driftsavkjørslers.

Nye boligavkjørslers bør ikke tillates uten av det foreligger stadfestet reguleringsplan.

Valg av avkjørselssted må vurderes med tanke på framtidig utviklingsmulighet.

Gårdsbruks hovedavkjørsel bør likevel kunne tillates når den oppfyller tekniske krav.

Utvidet bruk av boligavkjørsler til boligformål bør begrenses. Det bør være et visst antall brukere av avkjørselen fra før.

c. Grønt - Mindre streng holdning

Antall avkjørsler til vegen bør begrenses. Dette gjelder også driftsavkjørsler. Nye avkjørsler bør primært tilknyttes eksisterende avkjørsel og plasseres med tanke på framtidige utviklingsmuligheter.

Tillatelse til utvidet bruk av boligavkjørsel til boligformål bør normalt kunne innvilges.

d. Øvrige veger - Lite streng holdning

Tillatelse til ny avkjørsel kan normalt gis der tekniske krav til avkjørselsutforming oppfylles. Adkomst kan henvises til nærliggende eksisterende avkjørsel.

3.2 Overvann

Overvann skal håndteres lokalt og åpent, dvs. på egen grunn ved infiltrasjon og fordrøyning i grunnen og åpne vannveier, eller på annen måte utnyttes som ressurs.

Ved fortetting, planlegging av nye utbyggingsområder, opparbeidelse av veger, eller endringer av eksisterende forhold skal overvannshåndteringen vies ekstra oppmerksomhet. Bygninger og anlegg skal utformes slik at naturlige flomveger ivaretas.

Bruk av gater, veger, parkeringsplasser, grøntanlegg etc. til fordrøyning på overflate må utredes. denne sammenheng må det vurderes evakueringsløp (flomveger) på overflaten, slik at vannet i ekstreme situasjoner kan ledes videre til resipient eller annet uten at skade oppstår.

Ved dimensjonering skal det benyttes klimafaktor på 1,5.

Det vises bl.a. til kommunens «Overvannsstrategi» og «Områdespesifikk overvannsplan» (2018), samt VA-norm (2012).

3.3 Renovasjon

(Pbl. § 11-9 nr. 3)

Til enhver tid vedtatt og gjeldende kommunal renovasjonsforskrift legges til grunn ved utarbeidelse av reguleringsplaner. Veger, fellesplass for avfallsdunker og snuplasser skal dimensjoneres for stor lastebil og i tråd med [renovasjonsforskriften](#).

4. Rekkefølgebestemmelser

(Pbl. § 11-9 nr. 3)

4.1 Generelle rekkefølgebestemmelser

Før utbygging må det være etablert:

1. elektrisitetsforsyning
2. vann- og avløpsnett til og langs tomten/byggeområdet.
3. adkomst fra offentlig veg fram til og langs tomten/byggeområdet.
4. gangveg/fortau fram til barneskole og ungdomsskole (evt. fram til nærmeste bussholdeplass dersom området ligger mer enn 4 km fra skolene).

Før fradeling er det tilstrekkelig at ovennevnte er sikret.

4.2 Spesielle rekkefølgebestemmelser

1. *B30: Før utbygging må ny/utbedret vegforbindelse fra fv. 527 Åsvegen til fv.120 være bygget. (B30 er inntil videre unntatt rettsvirkning)*
2. *B26a: Før utbygging må Øyungsvegen oppgraderes fram til oppgradert veg ved Harstadbekken/Eltonåsen hageby. Dette ivaretas ved utarbeidelse av reguleringsplan. (B26a er inntil videre unntatt rettsvirkning)*
3. Innenfor konsesjonsområdene for fjernvarme skal det i tidlig fase ved regulering/utbygging innledes dialog med konsesjonshaver om tilknytning til fjernvarme. Områdene er vist med bestemmelsesgrense i **vedlagt temakart Konsesjonsområder – fjernvarme** datert 22.02.2019.

5. Utforming av eksisterende og framtidige boligområder

5.1 Fortetting innenfor eksisterende boligområder

Det tillates én tomannsbolig, eller én enebolig med evt. i tillegg én søknadspliktig sekundærleilighet, per fradelt boligtomt.

Oppføring av garasje, uthus, anneks e.l., med tilknytning til vann- og avløpsnett på bebygd eiendom kan tillates på følgende vilkår:

- Bygningen skal ikke anvendes som boenhet.
- Bygningen kan ikke ved et senere tidspunkt omdisponeres til selvstendig boenhet, eller fradeles på bakgrunn av at bygningen har potensial til å være en selvstendig boenhet.

5.2 Byggetiltak innenfor eksisterende boligområder

På bebygd eiendom innenfor arealer avsatt til eksisterende boligområde kan ethvert tiltak i samsvar med plan- og bygningsloven, reguleringsplan og kommuneplanens arealdel, oppføres etter søknad. Det vises til byggesaksforskriften (SAK10) for informasjon om tiltak som er unntatt fra byggesaksbehandling.

5.3 Plassering av byggverk

Plassering av byggverk skal planlegges med hensyn til tilpasning til terreng, god arkitektonisk utforming, eksisterende bygningsstruktur, visuelle kvaliteter, naturgitte forutsetninger, sikkerhet, helse, miljø, tilgjengelighet, brukbarhet og energibehov.

Ved plassering av byggverk skal det også tas hensyn til lys- og solforhold, samt lyd- og vibrasjonsforhold.

Det skal tilstrebes massebalanse i alle byggetiltak og utbyggingsprosjekter.

5.4 Utnyttelsesgrad

For uregulerte områder eller for regulerte boligområder med lavere utnyttelse, settes maksimal tillatt grad av utnyttelse til $BYA = 30\%$. For øvrige områder skal grad av utnyttelse vurderes i forbindelse med område- og/eller detaljregulering.

5.5 Parkering

Parkeringskrav fastsettes i reguleringsplan, med maksimalt antall parkeringsplasser per enhet.

Ved beregning av grad av utnyttelse for frittliggende småhusbebyggelse beregnes minimum 18 m^2 per biloppstillingsplass.

For eneboliger og tomannsboliger skal det avsettes areal til to parkeringsplasser, hvorav én under tak. For sekundærleiligheter skal det avsettes areal til én parkeringsplass.

Ved oppføring av konsentrert småhusbebyggelse og blokkbebyggelse skal det samtidig oppføres én parkeringsplass per boenhet under tak.

I sentrumsnære områder skal parkering fortrinnsvis plasseres under terreng/bebyggelse.

5.6 Byggegrenser langs offentlige veger

(Pbl. § 11-9 nr. 5, veglova § 29)

For ny bebyggelse som ikke er hjemlet i vedtatt reguleringsplan gjelder en generell byggegrense på 50 m fra E16 og 30 m fra fylkesveger, målt fra senterlinje veg.

For kommunale veger i uregulerte områder gjelder en byggegrense på 15 m.

Unntak:

Byggegrensen er 15 m for tiltak på bebygde eiendommer langs følgende fylkesveger:

Fv.527.01 (Åsvegen), Fv.527.02 (Austaddalsvegen), Fv. 527.03 (Hombledalsvegen), Fv. 527.04 (Holtervegen), Fv. 528.01 (Gamle Hadelandsveg), Fv. 528.02 (Slettmovengen/ Økrivegen), Fv. 529.01 (Engervegen), Fv. 529.02 (Preståsvegen) Fv. 526.01 (Sundbyvegen) og Fv. 530.01 (Aurvegen).

Byggegrensen gjelder ikke for mindre tiltak jf. § 2.1, forutsatt at disse ikke plasseres nærmere vegen enn eksisterende bebyggelse på eiendommen.

5.7 Byggegrense ift. offentlig VA-nett

Offentlige vann- og avløpsanlegg skal ikke overbygges. Ved oppføring av ethvert byggetiltak gjelder en generell byggegrense på 4 meter fra offentlige vann-, avløp- og overvannsledninger, jf. VA-norm for Nannestad kommune m.fl. pkt. 8.7.

Kommunal drift kan vurdere unntak på særskilte vilkår etter søknad.

5.8 Minste uteoppholdsareal og lekeplasser

Ved utarbeidelse av reguleringsplaner og oppføring av nye boenheter skal følgende krav til minste uteoppholdsareal (MUA) per boenhet legges til grunn:

Bebyggelsestype:	MUA per boenhet:
Enebolig	300 m^2

Tomannsbolig	200 m ²
Konsentrert småhusbebyggelse	150 m ²
Sekundærleilighet	50 m ²
Blokk- og terrassehus	MUA vurderes i reguleringsplanarbeidet

Minste uteoppholdsareal er den delen av tomten som er ubebygd, samt fellesarealer som kan benyttes til opphold. Balkong, takterrasse og platting som ikke er overbygd, kan regnes inn i MUA. Areal brattere enn 1:3, samt arealer benyttet til parkeringsplass og felles adkomst skal ikke medregnes som uteoppholdsareal.

Arealkrav skal dekkes innenfor tomte som bygningen ligger på.

Ved planlegging av mer enn 4 boenheter, skal det avsettes minst 20 m² per boenhet til lekeplass.

For hver 10. boenhet skal det avsettes areal til inngangselekeplass med maksimal avstand på 50 meter fra bolig. Lekeplassen skal være minst 200 m². Lekeplassen skal inneholde sandkasse og/eller lekeapparater for barn i alderen 2-6 år.

For hver 30. bolig skal det avsettes areal til nærlekeplass, i tillegg til inngangseleklassene. Lekeplassen skal være minst 1000 m², ligge sentralt i boligområdet, og ikke ha en større avstand fra boligene enn 200 m. Lekeplassen skal inneholde arealer til aking, ballek og/eller lekeapparater for barn i alderen 5-13 år.

For hver 100. bolig skal det foreligge en strøkslekeplass i nærliggende område egnet for ballaktivitet, i tillegg til inngangseleklassene og nærlekeklassene. Lekeplassen skal være på minst 1500 m², og inneholde arealer som gir rom for aktiviteter som ballspill, skøyter, skateplass, samt park- og naturareal med vegetasjon.

I forbindelse med søknad om oppføring av boliger skal det utarbeides utomhusplan for utforming av lekeområder. Før det kan gis brukstillatelse for boliger skal utearealet/friområdet være opparbeidet i samsvar med utomhusplan godkjent av kommunen.

Retningslinjer:

Utearealer skal utformes etter prinsippet om universell utforming der naturgitte forutsetninger ligger til rette for dette.

Utformingen skal tilpasses naturlige forhold og gi variasjon i utfordring og stimulering til brukerne.

Det skal i byggesaker og reguleringsaker redegjøres for hvordan prinsippet er ivaretatt. Konkrete løsninger skal vises på utomhusplaner, illustrasjonsplaner eller i reguleringsplaner.

Uteoppholdsarealer skal plasseres og opparbeides med sikte på best mulig utnyttelse av solforhold og lokalklima.

Hoveddelen av uteoppholdsarealet skal være sammenhengende, ha en hensiktsmessig form og være egnet til lek, opphold og rekreasjon. Arealet skal være sikret mot støy, forurensning, trafikk eller annen helsefare.

For lekeplasser gjelder at arealene er store nok og egner seg for lek og opphold, gir mulighet for ulike typer lek på ulike årstider, kan brukes av ulike aldersgrupper, og gir mulighet for samhandling mellom barn, unge og voksne.

T-2/08 «Om barn og planlegging» skal legges til grunn for utforming av lekeplasser.

5.9 Grøntarealer

(Pbl. § 11-9 nr.6)

Innenfor byggeområdene skal det avsettes grøntområder (bufferoner, fellesarealer). Disse skal søkes tilrettelagt som en sammenhengende grøntstruktur, hvor det kan anlegges gang-/sykkelstier og skiløyper som forbinder boligområder, sentrumsfunksjoner, skoler og barnehager og skog/mark. I næringsområder skal det legges vekt på bevaring av grøntarealer i ytterkanten av områdene. Sammenhengende, eksisterende grøntdrag og grønne lunger skal ivaretas og styrkes.

Grøntarealer, bufferoner og utearealer skal opparbeides i henhold til reguleringsplan før bebyggelse tas i bruk. Hensikten med bruk av arealet skal spesifiseres og en skjøtelsesplan eventuelt utarbeides. Stedstypisk, naturlig vegetasjon skal i størst mulig grad bevares. Viktige trær, trekker, alléer og eksisterende vegetasjonsområder skal sikres i reguleringsplaner og bevares ved bygge- og anleggstiltak. Skog bør derfor ikke fjernes før dette er vurdert.

Grøntbelter skal være beplantet på hensiktsmessig måte for å ivareta trekk- og skjulemuligheter for vilt. Ved opparbeidelse av området samt ved plassering av bebyggelse/inngjerding, skal det tas hensyn til vilttrekk, beitedyr og allmennhetens ferdsel.

Retningslinjer:

Turdrag skal ha en bredde på minimum 20 meter, og kan tilpasses i noe varierende bredde gjennom utarbeidelse av reguleringsplan.

5.10 Støy

(Pbl. §11-9 nr.6)

[Retningslinje for behandling av støy i arealplanlegging](#) (T-1442) skal legges til grunn ved arealplanlegging og behandling av enkeltsaker, samt bygge- og anleggsvirksomhet.

Ved utarbeidelse av reguleringsplaner og ved større byggetiltak innenfor støysoner skal utbygger/tiltakshaver tegne inn og beskrive ev. støytiltak.

Deler av boligområder i Nannestad tettsted og i Åsgreina ligger innenfor gul flystøysone etter oppdaterte støysonkart (Avinor – støysoner 2016-2027, dat. 01.11.2017) og beregnes som avvikssoner i henhold til T-1442.

Det vises til siste oppdaterte støysonkart fra [Avinor](#) og fra [Statens vegvesen](#).

6. Masseforvaltning

6.1 Generelle bestemmelser

Ved all forvaltning av masser skal gjenbruk stå sentralt. Ved utbygging skal det utarbeides massehåndteringsplan.

Etablering av masseuttak, -mottak eller -deponi, samt utvidelse av eksisterende masseuttak, skal kun skje i tråd med vedtatt reguleringsplan.

Ved etablering av masseuttak, -mottak eller -deponi skal det særlig legges vekt på nærhet til sentrale utbyggingsområder for å minimalisere transportbehovet. Hensynet til miljø, jordvern, avrenning, samfunnssikkerhet og lokalsamfunn skal ivaretas.

For alle masseuttak, -mottak og -deponi i drift, skal det foreligge en godkjent driftsplan i henhold til mineralloven.

6.2 Grus- og pukkressurser

Innenfor områder med mulig drivverdige råstoffressurser skal det vurderes utnytting av ressursene før det tillates tiltak som vanskeliggjør framtidig råstoffutvinning. Se [kart fra NGU](#).

7. Naturmiljø, flom og erosjon

7.1 Forbud mot tiltak og arbeid langs vann og vassdrag

(Pbl. §§1-8, 11-9 nr.5, 11-11 nr.5)

De vernede vassdragene Leiravassdraget, Hurdalsvassdraget og Osломarkvassdragene, berører arealer i Nannestad kommune. Disse vassdragene inkludert deres nedbørsfelt er underlagt rikspolitiske retningslinjer for vernede vassdrag.

Inntil 100 meter langs følgende vassdrag kan arbeid og tiltak som nevnt i pbl. § 20-1 eller fradeling til slike formål, ikke iverksettes: Honsjøen, Hona, Kvernsjøen, Kverndøla, Stråtjern, Hæra, Sogna, Rotua, Hurdalssjøen, Løysa og Leira.

Inntil 30 meter langs øvrige vassdrag kan arbeid og tiltak som nevnt i pbl § 20-1, eller fradeling til slike formål, ikke iverksettes.

I og ved eksisterende byggeområder gjelder byggeforbudssone på 30 meter langs vassdrag, dersom det ikke i regulerings- eller bebyggelsesplan vedtatt før denne kommuneplanen, er angitt andre byggegrenser.

Åpne strekninger av elver, bekker, vann og dammer skal opprettholdes i reguleringsplaner.

Bekkelukking er ikke tillatt.

Ved alle planer og tiltak som berører lukkede bekker skal mulighet for gjenåpning vurderes.

Kommunen kan tillate opparbeidelse av turstier, byggverk og tekniske installasjoner som har sammenheng med vassdraget.

Langs vassdragene skal det opprettholdes og utvikles en vegetasjonssone på minst 30 meter.

Unntak:

Forutsatt at det ikke medfører negative konsekvenser for vannføring, vannkvalitet, dyre- og planteliv eller ferdsel for allmennheten, er følgende tiltak unntatt fra forbudet i denne bestemmelsen:

- Naturvennlige tilretteleggingstiltak for friluftsliv/rekreasjoner for allmennheten etter godkjenning av kommunen.
- Hydrotekniske anlegg i landbruket.
- Vedlikehold eller reparasjon av godkjente bygninger, konstruksjoner og anlegg.
- Fasadeendring på eksisterende, godkjent bygning.
- Mindre tiltak på bebygd eiendom, forutsatt at disse ikke plasseres nærmere vassdrag enn eksisterende bebyggelse på eiendommen.
- Riving av bygninger, konstruksjoner eller anlegg.
- Restaurering av demninger.
- Tiltak tilknyttet godkjente avløpsanlegg.
- Tiltak ved flomsikring.

Unntakene fritar ikke fra søknadsplikt.

Retningslinjer:

Vassdragsområdene skal underlegges en differensiert forvaltning jf. [Rikspolitiske retningslinjer for vernede vassdrag](#).

Forvaltning av vassdragene Honsjøen, Hona, Kvernsjøen, Kverndøla, Stråtjern og Leira oppstrøms bru fv. 528.02 ved Slettmoen med tilhørende 100 m belte, forvaltes iht. vassdragsområder i klasse 3.

Forvaltning av vassdragene Hæra, Sogna, Rotua, Hurdalssjøen, Løysa og Leira nedstrøms bru fv. 528.02 ved Slettmoen med tilhørende 100 m belte, forvaltes iht. vassdragsområder i klasse 2.

7.2 Særlig om vurdering av sikkerhet mot flom og erosjon

Byggegrensene under 7.1 ivaretar i de fleste tilfeller også sikkerhet mot flom, jf. NVEs veileder 2/2011- Flaum- og skredfare i arealplanar (for elver/bekker mindre enn 20 km² nedbørfelt er i de fleste tilfeller en avstand 20 meter på hver side tilstrekkelig, for større vassdrag 50-100 meter).

På flate elve- og bekkesletter vil flom ha større utstrekning. [NVEs aktsomhetskart for flom](#) må da benyttes i tillegg til ovennevnte, som grunnlag for om flomfare må utredes nærmere.

Aktsomhetskartet er basert på en grov terrengmodell og er derfor ikke nøyaktig.

Ved bratte elve- og bekkeløp, spesielt i områder med breelv- og elveavsetninger, bør det vurderes om det kan være erosjonsfare også utenfor byggegrensene i 7.1. Se [løsmassekart fra NGU](#). Det gjelder også bekke- og elvevifter der bekken eller elva gjennom tidene har endra løp.

Reell flom- og erosjonsfare, jf. byggeteknisk forskrift § 7.2, må utredes senest på reguleringsplannivå. Om det ikke er gjort, må sikkerhet mot flom være dokumentert på lik linje som i en reguleringsplan, før tiltak igangsettes.

Utredningen må bl.a. vurdere fare for skade pga. begrenset kapasitet på bruer, kulverter, bekkelukkinger og andre anlegg.

7.3 Utbygging i beiteområder

(Pbl. §11-9 nr. 6)

Ved utbygging av områder som berører beiteområder, plikter tiltakshaver å ta hensyn til dette. Hyttefelt tillates ikke gjerdet inn/avsperrert slik at beite og dyrenes bevegelse blir hindret. Dersom etablert sperregjerde/beitegjerde åpnes eller må flyttes, plikter tiltakshaver å sikre med port/ferist, eller flytte sperregjerde.

7.4 Verdifull natur, biologisk mangfold og landskap

(Pbl. §11-9 nr. 6, naturmangfoldloven §§8-12)

Reguleringsplaner

Ved utarbeidelse av reguleringsplaner skal det vurderes hvordan natur og biologisk mangfold berøres, og om nødvendig gjennomføres en naturfaglig utredning om forekomster av viktige naturtyper og biologisk mangfold. Det skal i så fall gjennomføres naturtyperegistrering og artsinventering i felt. Registreringen skal suppleres med en beskrivelse av hvilke naturverdier som skal bevares og videreutvikles, og hvordan dette skal skje.

Ved planarbeid som berører naturtyper av nasjonal og regional verdi, samt rødlistete naturtyper med lokal verdi og viktige vilttrekk, skal landskapskvaliteter og viktige sammenhenger i grønnstruktur for flora og fauna være en viktig premiss for planarbeidet, og konsekvensene for naturmiljø skal utredes.

Gjennom den naturfaglige utredningen skal det også registreres fremmede arter i felt, og det skal legges fram tiltak for fjerning av de fremmede artene som i svartelista er plassert i risikokategori Svært høy risiko (SE) og Høy risiko (HI).

Gjennomføring av tiltak

Ved gjennomføring av tiltak skal mulig konsekvenser for biologisk mangfold vurderes. Tiltak som kan påvirke rødlistearter bør unngås og det skal legges fram tiltak for fjerning av eventuelle fremmede arter som er i svartelista.

I områder som gjennom kommunens naturtyperegistreringer er av nasjonal eller regional verdi (tilsvarende kategori A = svært viktig og naturverdi B = viktig) skal tiltak som kan forringe naturverdiene unngås. I områder som omfatter naturverdier av lokal verdi (tilsvarende naturverdi C = lokalt viktig) skal alle tiltak som kan forringe naturverdiene tilstrebes unngått.

Det vises til kommunedelplan for naturmangfold vedtatt 26.03.2019.

Retningslinjer:

Viktige landskapstrekk i Nannestad er ravinlandskapet med Leira og Hæra med sammenhengende grøntstruktur, jordbrukslandskap og åsområdene.

Åsprofiler, landskapssiluetter og stedstypisk vegetasjon skal ivaretas. Spesielle landskapsformasjoner og landskapstrekk skal ivaretas, inkludert sammenhengende grøntstruktur fra marka til ravinlandskapet, samt sammenhengende grøntstruktur i jordbrukslandskapet. Nye tiltak skal tilpasses eksisterende terreng.

Kommunedelplan for naturmangfold med temakart for biologisk mangfold skal legges til grunn for all kommunal saksbehandling der det er relevant. Ved gjennomføring av tiltak med risiko for skade på naturmangfold skal det vurderes hvordan skade på naturmangfoldet kan unngås, og det skal utføres avbøtende tiltak.

8. Kulturminner og kulturmiljø

8.1 Kulturminner og kulturmiljø

(Pbl. §11-9 nr. 7)

Kommunedelplan for kulturminner med vedlegg, datert 14.06.2016, viser delområder med interessante kulturminnemiljø. Disse skal bevares i så stor grad som mulig. Delområdene er lagt inn som hensynssoner på **vedlagt temakart**, jf. 11.10.

Kommunedelplanen inneholder også bl.a. en oversikt over de objekter som ble ansett å representere høyest verdi ut i fra et kulturminneperspektiv.

Det finnes flere eldre bygninger som har en kulturminneverdi også utenfor utvalgte områder.

Ved bygge- og anleggstiltak som berører bebyggelse som er SEFRAK-registrert og/eller som er omtalt i kulturminneplanen, skal bebyggelsens verdi som kulturminne vurderes av kommunen før vedtak fattes. Dersom kulturminnene kan ha regional og/eller nasjonal verdi, som bl.a. bygninger oppført før 1850, skal saken oversendes fylkeskommunen for uttalelse

Retningslinjer:

Ved eventuelle byggetiltak på verneverdige bygninger skal det legges særlig vekt på å opprettholde husets karakter og særtrekk. Kulturhistoriske og arkitektoniske verdier som knytter seg til byggverkets ytre, skal bevares. Byggets form og volum, fasadenes proporsjoner, material- og fargebruk, dør- og vindusutforming skal bevares.

Ved istandsetting av verneverdige bygninger skal det opprinnelige eller eldre eksteriørmessige detaljer som panel, listverk, vinduer, dører og taktekking bevares i så stor grad som mulig. Opprinnelige bygningsdeler bør i størst mulig grad repareres framfor hel utskiftning.

Ved byggetiltak nær et kulturminne/kulturmiljø, skal det legges særlig vekt på en helhetsvurdering med mål å ivareta kulturminnets/kulturmiljøets kvaliteter.

Nye byggetiltak skal forholde seg til eksisterende bebyggelsesstruktur og primært underordnes kulturminnet/kulturmiljøet. Avstand til kulturminnet skal vektlegges. Vegetasjon som gamle, markante trær skal søkes bevart. På enkelte gårdstun bør tunuttrykket ivaretas med tradisjonell utforming, fargesetting og plassering. Eventuelle nye bygningsvolum i området bygges i tilknytning til, og underordner seg den eksisterende bygningsmassen, eller plasseres i randsoner på en måte som lar nybygget gli inn i landskapet.

9. Næringsvirksomhet

(Pbl. §§11-7, 11-10)

9.1 Krav til byggeområder avsatt til næringsformål

Ved utarbeidelse av reguleringsplan skal følgende legges til grunn:

- Parkeringsplasser skal dekkes innenfor de respektive byggeområdene.
- Bygningers høyde skal tilpasses og trappes ned mot tilgrensende boliger for å bidra til at næringsbygg ikke får en dominerende virkning.
- Det skal i ytterkant av næringsområdene reguleres inn grønnstruktur med tilstrekkelig bredde og kvalitet, for å skape nødvendig buffer, skjærme mot innsyn og dempe ev. fasader. Den skal ev. også ivareta vilttrekk og allmennhetens ferdsel.

I områder avsatt til næringsformål tillates ikke anlegg som er sjenerende ved lukt, støy eller annet.

9.2 Krav/tillatelse i tilknytning til enkeltområder

1. N5a+b, N6a+b, N7a+b, N15b: Kommersiell parkeringsvirksomhet er ikke tillatt.
2. N10: Før utbygging må planlagt ny veg (diagonalen) fram til og langs med utbyggingsområdet, være bygget.
3. N12: Ved regulering må bruksformålet relateres til vegservice, plasskrevende virksomhet eller lignende.
4. N20: For Nannestad alderspensjonat tillates i tillegg til næringsvirksomhet, et begrenset antall boligenheter.

10. Landbruks-, Natur- og Friluftsområder (LNF)

10.1 Bestemmelser til LNF-områder

(Pbl. §11-11)

Bebyggelse og tiltak som er nødvendige for landbruk og gårdstilknyttet næringsvirksomhet basert på gårdens ressursgrunnlag er tillatt. Se også veileder «[Garden som ressurs](#)», H-2401 (2017).

Oppføring av ny boligbebyggelse eller fritidsbebyggelse er ikke tillatt. Det samme gjelder fradeling av tomt til slike formål.

Bruksendring av fritidsbebyggelse til bolig kan tillates såfremt rekkefølgebestemmelsene i pkt. 4.1 er oppfylt.

Ved vurderingen skal også følgende hensyn vektlegges:

1. Eiendommen ligger i et område som overveiende består av helårsbebyggelse.
2. Eiendommen ligger ikke i støyutsatte områder, i naturvernområde eller i hensynssoner.
3. Tiltaket må ikke gi negative konsekvenser for landskaps- og miljøverdier.

Oppføring av kårbolig kan tillates dersom landbruksmyndighetene vurderer at det er behov for det. Kårbolig som ligger på tunet kan ikke fradeles.

Det er ikke tillatt med bygge- og anleggstiltak som kan gi vesentlige virkninger for naturmangfold, naturmiljø, kulturminner, vannføring eller vannkvalitet.

Hestehold må følge forskrift om hestevelferd og forskrift om gjødselvarer mv. av organisk opphav. Eiendommen må være skikket for formålet.

Etablering av ridebane krever søknad etter jordlovens § 9.

Når mottak av masser er hovedformål og forbedring av landbruksjord er en bieffekt, er det ikke i henhold til LNF-formålet. Se da kapittel 6.

Tilførsel av eksterne masser som medfører mer enn 3 meter terrengavvik eller er over 1 dekar i utstrekning krever søknad om tiltak.

Unntak:

På eiendommer med eksisterende boenheter kan i tillegg tillates følgende:

- Oppføring av påbygg, tilbygg, garasjer og uthus, samt etablering av sekundærleilighet i eksisterende bolig.
- Rehabilitering og oppføring av ny boenhet som følge av at eksisterende boenhet har forfalt/brent.
- Oppføring av VA-anlegg.

På eiendommer fradelt etter forrige kommuneplan (vedtatt 29.10.2013), kan det gis tillatelse til oppføring av én enebolig.

10.2 Spredt boligbygging

Innenfor områder avsatt til spredt boligbebyggelse, tillates det oppført 3 enboliger totalt for alle områdene per kalenderår. De aktuelle områdene er Sandsnesseter, Åsgreina nord, Kopperudmoen og Vålaugsmoen/Gamle Hadelandsveg i Maura.

Øvrige bestemmelser gjelder, herunder rekkefølgekravene i 4.1.

10.3 Tiltak innenfor marka (Romeriksåsen)

Marka er LNF-område etter plan- og bygningsloven (jf. [Markaloven](#)). Bygge- og anleggstiltak er forbudt (pbl § 1-6). Forbudet omfatter ikke landbrukstiltak og tiltak som nevnt i pbl § 1-3 annet ledd, eller som inngår i vedtak etter § 6-4 tredje ledd i samme lov.

Igangsetting av arbeid med arealdel av kommuneplan eller reguleringsplan som vedrører Marka krever tillatelse av departementet. Kommunens endelige vedtak om arealdel av kommuneplan eller reguleringsplan som vedrører Marka, må stadfestes av departementet før planen får rettsvirkning etter plan- og bygningsloven.

Etablering av stier og løyper krever tillatelse etter Markaloven. Anleggelse av større løyper krever tillatelse fra kommunen og reguleringsplan etter plan- og bygningsloven.

11. Bestemmelser og retningslinjer til hensynssonene

(Pbl. §11-8, 3.ledd)

11.1 Geotekniske fare- og vurderingsområder (H310_1 og 2)

Tidligere kartlagte kvikkleiresoner (Program for økt sikkerhet mot leirskred, Evaluering av risiko for kvikkleireskred, Nannestad kommune, 2004) er vist med hensynssone H310_1 i **vedlagt temakart Faresone ras- og skred** datert 22.02.2019. Her er det påvist reell fare for kvikkleireskred, men de omfatter bare større soner og bare områder som kan skli ut (løsneområder). Det kan være forekomster av andre, mindre kvikkleiresoner og utløpsområder for skred utenfor hensynssonene.

Utenfor de kartlagte kvikkleiresonene er marin grense (ca. 200 moh.) brukt som avgrensning av områder hvor det kan finnes kvikkeleire. Områdene er vist med hensynssone H310_2 i **vedlagt temakart Marin grense** datert 22.02.2019.

Under marin grense stilles det krav til at sikkerhet mot kvikkleireskred er ivaretatt i henhold til byggeteknisk forskrift (TEK17) § 7-3 og [NVEs veileder 7/2014 - Sikkerhet mot kvikkleireskred](#). Områdestabiliteten skal være dokumentert som sikker før tiltak igangsettes og senest på reguleringsplannivå. For byggesaker som er unntatt krav om reguleringsplan må områdestabiliteten være dokumentert på lik linje som i en reguleringsplan, før tiltak igangsettes.

Se også bl.a.:

- [Kart fra NGU](#) som viser «marin grense og mulighet for marin leire»
- [Veiledning ved små inngrep i kvikkleiresoner](#)

11.2 Flystøysoner (H210/H220/H290) og støy fra Forsvaret (H220)

Det tillates ikke etablert nye boenheter innenfor støysonene, som vist i kommuneplanens arealdel. Forbudet gjelder både innenfor landbruks-, natur- og friluftsområder og områder avsatt til byggeformål.

Unntak:

Innenfor gul flystøysone gjelder følgende unntak:

- Nye boenheter innenfor avvikssonene (H290_1 og 2).
- Fortetting innenfor Løken I og II
- Rehabilitering og oppføring av ny boenhet som følge av at eksisterende boenhet har forfalt/brent
- Sekundærleilighet
- Kårbolig

Krav om innendørs støy gjelder uansett.

11.3 Restriksjonsgrense rundt flyplass (H190)

Alle nye forslag til reguleringsplaner innenfor sikringssonene skal sendes Avinor til uttalelse. Mer spesifikke bestemmelser ift. restriksjonsplan og byggerestriksjonsplan innarbeides etter nærmere anvisning fra Avinor.

Innenfor hensynssone H190_1 gjelder de høyderestriksjoner/hinderflater som er angitt med koter (sorte streksymboler) på restriksjonsplan for Oslo Lufthavn, Avinors tegning ENGM-P-08. Innenfor restriksjonsområdet kan det ikke etableres hinder (bygninger, vegetasjon, anlegg eller andre innretninger) som overstiger høyderestriksjonene som angitt på plankartet. Vegetasjon skal holdes under hinderflatene, og nødvendig fjerning av vegetasjon vil bli utført av Avinor.

Alle nye reguleringsplaner innenfor hensynssone H190_1 skal angi maksimal tillatt byggehøyde på plankartet og/eller i bestemmelsene i planen. Ingen del av bygning/anlegg skal bryte hinderflaten.

Byggekraner som vil bryte høyderestriksjonene/hinderflatene kan ikke benyttes uten at Avinor/Oslo lufthavn har gitt sin godkjenning.

Ved søknad om oppføring av nye bygninger og anlegg som bryter koter (røde streksymboler) innenfor hensynssonene H190_2 på Avinors tegning ENGM-P-09, skal det foreligge en radioteknisk vurdering før kommunen kan gi igangsettingstillatelse.

Avinor skal høres i forbindelse med søknad om tiltak som endrer lyssettingen i innflygingsområder til lufthavnen og som kan ha innvirkning på sikkerheten for lufttrafikken.

Det må gjøres turbulensvurderinger før det tillates nye bygg og anlegg i nrområdet til rullebanen.

11.4 Hensynssoner for nettanlegg (H370_1 og 2)

Hensynssonene viser sentral- og regionalnettets luftledninger. Hensikten er å ivareta sikkerheten for personer og materielle verdier. Tiltak som berører hensynssonene må vurderes nærmere, bl.a. i samråd med netteier.

11.5 Sikringszone/hensynssone - nedslagsfelt for drikkevann (H110)

Innenfor nedbørsfelt for drikkevann er det forbud mot tiltak som kan forurense drikkevann, jf. drikkevannsforskriften: [FOR-2016-12-22-1868](#). Dette gjelder nedbørsfelt Bjertnessjøen, Gimilvann og Harstadtjernet.

11.6 Sikringszone/hensynssone – område for grunnvannsforsyning (H120)

Innenfor område for grunnvannsforsyning – Nordmoen - er det forbud mot tiltak som kan forurense grunnvannet med tanke på området funksjon som drikkevannsforsyning.

11.7 Hensynssone for områder der reguleringsplaner fortsatt skal gjelde (H190)

Soner hvor reguleringsplan fortsatt skal gjelde er vist med skravor i plankartet. Innenfor disse sonene er arealformål og reguleringsbestemmelser som følger av reguleringsplanvedtaket gjeldende.

11.8 Verneområder etter naturvernloven og naturmangfoldloven (H720)

I Nannestad er 9 områder vernet etter naturvernloven. Disse ligger dels også i nabokommuner. Innenfor disse områdene gjelder tilhørende forskrifter. Områdene er:

- Gjerimåsan naturreservat, H720_1 Forskrift: [FOR-2015-12-11-1516](#)
- Romerike landskapsvernområde, H720_2 Forskrift: [FOR-1985-11-01-1943](#)
- Aurmoen landskapsvernområde, H720_3 Forskrift: [FOR-1999-12-17-1423](#)
- Snellingsrøysene og Skotjernfjellet naturreservat, H720_4 Forskrift: [FOR-2017-12-15-2069](#)
- Marifjell naturreservat, H720_5 Forskrift: [FOR-2008-12-19-1450](#)
- Nannestad kapellangård naturreservat, H720_6 Forskrift: [FOR-2010-12-17-1630](#)
- Rudskampen naturreservat, H720_7 Forskrift: [FOR-2015-03-20-238](#)
- Styggdalen naturreservat, H720_8 Forskrift: [FOR-2017-12-15-2068](#)
- Pipra og Storrsjøhøgda naturreservat, H720_9 Forskrift: [FOR-2018-12-14-1942](#)

11.9 Hensynssone nærfriluftsliv (H530)

Følgende nærfriluftsområder er spesielt innarbeidet i planen:

- Nærfriluftsområde Bjørkeåsen (H530_1)
- Nærfriluftsområder Maura (H530_2 og 3)
- Nærfriluftsområde Eltonåsen (H530_4)

Nærfriluftsområdet for Åsgreina vurderes i forbindelse med utarbeidelse av tettstedsanalyse for Åsgreina.

Retningslinjer:

Nærfriluftsområder er viktige å bevare i tilknytning til alle boligområder.

Hensynssonen er ikke til hinder for nydyrking, beiting eller skogsdrift.

11.10 Hensynssoner for interessante kulturmiljø (H570_1 - 16)

Delområder med interessante kulturminnemiljø i Kommunedelplan for kulturminner med vedlegg, datert 14.06.2016, er lagt inn som hensynssoner på **vedlagt temakart Kulturminner: Hensynssone c) bevaring av kulturmiljø** datert 22.02.2019. Se også pkt. 8.1. For utfyllende informasjon om delområdene, se i kommunedelplanen.

- 1 Holter sentrum – fra kirke til prestegård (H570_1)
- 2 Øya/Ukkestad/Austad (H570_2)
- 3 Engervegen (H570_3)
- 4 Låke/Låkedalen (H570_4)
- 5 Nannestad kirke (H570_5)
- 6 Nannestad sentrum, Teiebyen (H570_6)
- 7 Slattum (H570_7)
- 8 Sjø-Kringler (H570_8)
- 9 Kringlerdalen (H570_9)
- 10 Skjennum (H570_10)
- 11 Bjørke (H570_11)
- 12 Nannestadvegen fra Betania til Betel (H570_12)
- 13 Maura; Vålaugsvegen – fra Solheimkrysset til Morud (H570_13)
- 14 Gamle Hadelandsvegen (Totner/Åmot) og Buråslia (H570_14)
- 15 Stensgård (H570_15)

11.11 Utvalgt kulturlandskap i jordbruket: «Øya – Nordre Eik» (H510)

«Øya – Nordre Eik» ble i 2009 utpekt som utvalgt kulturlandskap i Akershus. Arealavgrensningen for området framgår på plankartet. Det er utarbeidet en forvaltningsplan for området som beskriver langsiktige målsettinger for istandsetting og skjøtsel av kulturlandskapet, og som er retningsgivende for arbeidet i området. Forvaltningsplanen er under revidering.

12. Områder for samferdselsanlegg og teknisk infrastruktur

(Pbl.§11-7 nr. 2)

12.1 Krav for enkelte områder

1. K3: Ved utarbeidelse av reguleringsplan for området skal det innarbeides gang- og sykkelvegforbindelse gjennom området med tilknytning til eksisterende gang-/sykkelvegnett i vest, sør og nord. Det skal også innarbeides rekkefølgekrav som sikrer gjennomføring. Det tillates innenfor området etablert flyplassstilknyttet virksomhet, eks. flyoperative driftsfunksjoner, hangar, frakt/spedisjon, flyparkering, verkstedvirksomhet og administrative funksjoner tilknyttet disse.
2. K5: Området ved Piperudkrysset/E16 kan reguleres til kollektivknutepunkt, med mulighet for pendler-/innfartsparkering og ev. i kombinasjon med næring.

13. Krav til øvrige byggeområder

(PBL. §11-10)

13.1 Krav til øvrige byggeområder

1. B12: *Det skal ved utarbeidelse av reguleringsplan innarbeides et grøntområde i østre del av området, i tilstrekkelig bredde for å ivareta skiløypetrasé. Denne skal også sikres gjennom anleggsperioden. (B12 er inntil videre unntatt rettsvirkning)*
2. B18a+b: Det skal ved utarbeidelse av reguleringsplan tas særskilt hensyn til vilttrekk, overvannshåndtering og fare for kvikkleireskred.
3. BK1: Det kan innenfor delområde BK1 i reguleringsplan for Ramstadåsen (planID 09-05) tilrettelegges for noe næring i tilknytning til boligbebyggelse. Dette med hensikt å kunne etablere ev. nærbutikk i området.
4. B30: *Det skal i hovedsak tilrettelegges for åpen småhusbebyggelse. Kun 30 % av utbyggingen kan tilrettelegges for konsentrert småhusbebyggelse. Dette må ivaretas ved utarbeidelse av reguleringsplan for området. (B30 er inntil videre unntatt rettsvirkning)*
5. A2: (Stabiliseringstiltak for fv. 120 ved Engelstadkorset) Innenfor området kan det gjennomføres nødvendige stabiliseringstiltak for fv. 120. Inngrep i dyrka jord må unngås og begrenses mest mulig. Eventuelle masser må være rene, naturlige masser som er egnet for matproduksjon, og eventuelt oppfylt dyrka areal må istandsettes til god

dyrkingskvalitet/LNF-formål. En reguleringsplan må inneholde konkrete forutsetninger for tilbakeføring til dyrka jord, og være i samsvar med regional plan for masseforvaltning.

6. F1: Det kreves utarbeidet reguleringsplan for området før utbygging kan skje. Det kan oppføres inntil 5 hytter innenfor området. Hver enhet kan ha et bruksareal på inntil 150 m², inkl. uthus. Dette må ivaretas ved utarbeidelse av reguleringsplan.
7. Bjerke stadion: Ferdsel gjennom området skal sikres og området skal utarbeides i tråd med målene om å fremme området bruk som idretts- og rekreasjonsområde. Ivaretagelse av jordressurser må vurderes spesielt.



OVERSIKT OVER LØSØRE OG TILBEHØR TIL EIENDOMMEN

Oversikten er utarbeidet av Norges Eiendomsmeglerforbund, Eiendom Norge og Advokatforeningens Eiendomsmeglingsgruppe, og er gjeldende fra 1. januar 2020.

Generelt

Lov om avhending av fast eiendom (avhendingslova/avhl.) av 3. juli 1992 regulerer kjøper og selgers rettigheter og plikter ved overdragelse av fast eiendom og andeler i borettslag.

I henhold til avhl. § 3-4 skal eiendommen, når annet ikke er avtalt, overdras med innredninger og utstyr som etter lov, forskrift eller annet offentlig vedtak skal følge med. Det samme gjelder varig innredning og utstyr som enten er fastmontert eller er særskilt tilpasset bygningen, jf. avhl. § 3-5. Loven inneholder ingen detaljert oversikt over hva som omfattes av «innredning og utstyr», og over hva som skal regnes som «fastmontert eller særskilt tilpasset».

Partene kan fritt avtale hva som skal følge med eiendommen ved salg. Bransjens liste over løsøre og tilbehør som skal følge med eiendommen, er en del av avtalen mellom kjøper og selger dersom ikke annet er opplyst i salgsoppgaven, kjøper har tatt forbehold i bud eller avtale på annen måte er inngått. Der intet annet er avtalt, vil løsøre og tilbehør medfølge slik dette fremkommer av avhl. § 3-4 og § 3-5 og denne oversikt.

Produkter og installasjoner som medfølger overdras uten noen form for garantier, utover eventuell gjenværende leverandørgaranti.

Dersom det er noe i nedenstående liste som ikke finnes på eiendommen, vil det heller ikke medfølge.

- 1. HVITEVARER** medfølger der dette er spesielt angitt i salgsoppgaven.
- 2. HELDEKKENDE TEPPER** følger med uansett festemåte.
- 3. VARMEKILDER**, slik som ovner, kaminer, peiser, varmpumper og panelovner, følger med uansett festemåte. Frittstående biopeiser/varmeovner og terrassevarmere medfølger ikke. Det følger ikke med varmekilder i rom som ikke har vegg- eller fastmonterte varmekilder på visning.
- 4. TV, RADIO OG MUSIKKANLEGG.** TV-antenner og fellesanlegg for TV, herunder parabolantenne, og tuner/en/dekoder/tv-boks medfølger der dette eies av selger. Veggmontert TV/flatskjerm med tilhørende festeordning samt musikkanlegg følger ikke med (se også punkt 12).
- 5. BADEROMSINNREDNING/UTSTYR.** Badekar, dusjkabinett, dusjvegger, alle fastmonterte speil og hyller, fastmonterte glass- og håndkleholdere, herunder håndklevarmere samt baderomsinnredning, medfølger.
- 6. GARDEROBESKAP** medfølger, selv om disse er løse. Fastmonterte garderobehyller og knagger medfølger. Innredning i garderobeskap, for eksempel løse eller fastmonterte trådkurver, hyller, stenger og lignende, medfølger.

7. KJØKKENINNREDNING medfølger, herunder også åpne, fastmonterte hyller og løs eller fastmontert kjøkkenøy.

8. MARKISER, PERSIENNER og annen type innvendig og utvendig solskjerming, gardinoppheng, lamellgardiner og liftgardiner medfølger.

9. AVTREKKSIVIFTER av alle slag, samt fastmonterte aircondition/ventilasjonsanlegg, medfølger.

10. SENTRALSTØVSUGER medfølger med komplett anlegg, herunder slange, munnstykke mm.

11. LYSKILDER. Kupler, lysstoffarmatur, fastmonterte "spotlights", oppheng og skinner med spotlights samt utelys og hagebelysning medfølger. Vegglamper, krokhengte lamper, lysekroner, prismelamper og lignende som er koblet til sukkerbit eller stikkontakt følger likevel ikke med.

12. INSTALLERTE SMARTHUSLØSNINGER med sentral som styrer lys, varme, lyd o.l., samt tilhørende trådløse enheter som brytere, sensorer, kameraer, integrerte høyttalere el. medfølger. Enkle lysstyringssystem f.eks. med en sentral som kun styrer lyspærer eller smartpærer montert i sokkel medfølger likevel ikke.

13. UTVENDIGE SØPPELKASSER og eventuelt holder/hus til disse medfølger.

14. POSTKASSE medfølger.

15. UTENDØRS INNRETNINGER slik som flaggstang, fastmontert tørkestativ, samt andre faste utearrangementer som f.eks. badestamp, boblekar/jacuzzi og liknende utendørs kar, lekestue, lekestativ, utepeis, fastmontert trommel til vannslange, medfølger. Guidekabel/avgrenskingskabel til robotgressklipper medfølger, men robotgressklipper og ladestasjon for denne medfølger ikke.

16. FASTMONTERT VEGGLADER/LADESTASJON TIL EL-BIL medfølger uavhengig av hvor laderen er montert.

17. SOLCELLEANLEGG med tilhørende teknisk infrastruktur medfølger.

18. GASSBEHOLDER til gasskomfyr og gasspeis medfølger.

19. BRANNSTIGE, BRANNTAU, feiestige og lignende medfølger der dette er påbudt. Løse stiger medfølger ikke.

20. BRANNSLUKNINGSAPPARAT, BRANNSLANGE og RØYKVARSLER medfølger der dette er påbudt. Det er eier og brukers plikt til å se til at utstyret forefinnes på enhver eiendom. Hvis annet ikke er uttrykkelig avtalt, skal dette derfor alltid følge med ved salg av eiendom.

21. SAMTLIGE NØKLER til eiendommen som selger er i besittelse av skal overleveres kjøper på overtakelsen, herunder nøkler til eventuelle boder, uthus, garasjeportåpner e.l. Låses boder, uthus e.l. med hengelås, skal lås og nøkler til disse medfølge.

22. GARASJEHYLLER, bodhyller, lagringshyller og oppheng til bildekk medfølger såfremt de er fastmontert.

Planter, busker og trær som er plantet på tomten, eller fastmonterte kasser og lignende er en del av eiendommen og medfølger i handelen.

Trygghet for deg som boligkjøper



Derfor bør du ha Boligkjøperforsikring:



1 av 4 finner feil etter overtakelse av ny bolig



Advokaten vet hvilke feil som gir krav mot selger



Vi tar saken, uten økonomisk risiko for deg



Advokathjelp er dyrt når du ikke har Boligkjøperforsikring

Advokatforsikring for boligeiere inkluderer i tillegg:

- Samboeravtale og ektepakt
- Arveoppgjør, testament og fremtidsfullmakt
- Kjøp og håndverkertjenester
- Naboforhold og husleie
- ID-tyveri og nettkrenkelseser
- Tilgang til viktige digitale kontrakter
- Husstandsdekning
- Opptil 2 mill. i tvistedekning

Hva koster det?

Andelsbolig og aksjeleilighet	8 900 kr
Selveierleilighet og rekkehus	11 900 kr
Ene-, tomannsbolig og tomt	16 900 kr

Pris gjelder for 5 år.

Advokatforsikring for boligeiere kan bare tegnes samtidig med boligkjøperforsikringen, og koster kun kr 2 800 i tillegg per år.

Egenandel kr 4 000 påløper ved takst, tvist eller 10 timer advokatbistand, avhengig av hva som kommer først

Boligkjøperforsikring tegnes hos eiendomsmegler senest ved kontraktssignering og gir rett til advokathjelp inntil 5 år etter overtakelse. Forsikringen betales som del av oppgjøret ved boligkjøpet. Advokatforsikringen fornyes årlig ved faktura fra HELP.

Har du spørsmål? Kontakt HELP på 22 99 99 99 eller post@help.no. Les mer på help.no.

Ved kjøp av landbrukseieendom, herunder også småbruk, og annen kombinasjonseiendom, begrenser forsikringen seg til våningshuset (kundens primærbolig). Meglerforetaket mottar kr 5 600/5 600/5 900 i kostnadsgodtgjørelse, avhengig av boligtype, samt et tillegg på kr 1 000 ved salg av Advokatforsikring for boligeiere. Vi tar forbehold om pris- og vilkårsendringer. Hvis premien ikke er innbetalt ved overtakelse, vil avtalen bli kansellert. For fullstendig informasjon om dekning og vilkår, se help.no.



9 av 10

boligselgere kjøper
boligselgerforsikring

Boligselgerforsikring

- så du kan føle deg trygg

Undersøkelser viser at én av fem boligkjøpere reklamerer etter kjøp av brukt bolig. I mange tilfeller skyldes det feil eller mangler som først blir oppdaget etter overtakelsen. Selger du uten boligselgerforsikring risikerer du å bli holdt økonomisk ansvarlig. Det kan føre til krav om prisavslag, erstatning eller i verste fall heving av kjøpet.

Med boligselgerforsikring kan du senke skuldrene når salget er gjennomført. Kommer det krav eller klager, er det vi i Fremtind som håndterer saken for deg og som kan utbetale erstatning til kjøper.

Hvorfor boligselgerforsikring?


- gjelder fra budaksept og inntil fem år etter overtakelse
- gjelder skjulte feil og mangler som kjøperen ikke kunne forvente
- dekker krav om prisavslag, erstatning eller heving opptil boligens salgssum, maks 14 millioner kroner
- gir deg profesjonell hjelp fra erfarne advokater og jurister i Fremtind

Prisoversikt

Boligtype/Eierform	Beskrivelse	Pris	Minimumspris	Maksimalpris
Andels- og aksjeboliger	Alle typer andels-/aksjebolig inkl. enebolig og hytte/fritidsbolig.	2,5 ‰	4 200 kr	31 000 kr
Selveierleilighet, eierseksjon og fritidsleilighet Tomannsbolig/ flermannsbolig/ rekkehus	Alle typer seksjonsbolig <i>unntatt</i> enebolig	4,3 ‰	6 500 kr	37 000 kr
Enebolig Tomannsbolig/ flermannsbolig/ rekkehus	Alle typer boliger med eget gnr./bnr <i>inkl.</i> enebolig med snr.	5,6 ‰	12 000 kr	62 000 kr
Hytte	Alle typer hytte (frittliggende og knyttet sammen i rekke) med gnr./bnr./snr./f.nr.	6,2 ‰	9 600 kr	62 000 kr
Tomt	Alle typer tomt	5,6 ‰	10 000 kr	62 000 kr

Fremtind

www.fremtind.no



Et hjem er mer verdt enn et hus, og et hus er mer enn bare vegger.

Det er et sted for å skape gode minner
preget av trivsel, omsorg og trygghet.

For oss som jobber med folks hjem hver
eneste dag, er det naturlig å engasjere oss
sammen med SOS-barnebyer for å gi flere
barn et trygt og godt hjem.

For hvert hjem vi formidler, gir vi derfor
100 kroner til SOS-barnebyers arbeid.

aktiv. +  **SOS
BARNEBYER**

Forbrukerinformasjon om budgivning



Sist oppdatert med virkning fra 1. juli 2025, i forbindelse med ikrafttredelse av endringer i eiendomsmeglingsloven.

Informasjonen er utarbeidet av Forbrukerrådet, Advokatforeningen ved Lovutvalget for eiendomsmegling, Eiendom Norge og Norges Eiendomsmeglerforbund, på grunnlag av bl.a. eiendomsmeglingsloven § 6-8.

Nedenfor gis en oversikt over de retningslinjer som anbefales ved budgivning på eiendommen. Avslutningsvis gis også en kort oversikt over de viktigste rettsreglene tilknyttet budgivning.

Før det legges inn bud på eiendommen oppfordres budgiver til å sette seg inn i all relevant informasjon om eiendommen, herunder salgsoppgave og tilstandsrapport.

GJENNOMFØRING AV BUDGIVNING:

1. Alle bud skal inngis skriftlig til megler, som formidler disse videre til selger. Med skriftlige bud menes også elektroniske meldinger som e-post og SMS når informasjonen i disse er tilgjengelig også for ettertiden. Kravet til skriftlighet gjelder også budforhøyelser, og motbud (bud fra selger), aksept eller avslag fra selger. Før formidling av bud til selger skal megler innhente gyldig legitimasjon og signatur fra budgiver. Kravet til legitimasjon og signatur er oppfylt for budgivere som benytter e-signatur som f.eks. BankID eller MinID.

2. Et bud bør inneholde eiendommens adresse (eventuelt gnr/bnr), kjøpesum, budgivers kontaktinformasjon, finansieringsplan, akseptfrist, overtakelsesdato og eventuelle forbehold som for eksempel usikker finansiering, salg av nåværende bolig ol. Normalt vil ikke et bud med forbehold bli akseptert før forbeholdet er avklart. Konferer gjerne med megler før bud inngis.

3. Megler skal legge til rette for en forsvarlig avvikling av budrunden. I forbrukerforhold (dvs. der selger er forbruker) skal megleren ikke formidle bud med kortere akseptfrist enn kl. 12.00 første virkedag etter siste annonserte visning. Etter denne fristen bør budgivere ikke sette en kortere akseptfrist enn at megler har mulighet til, så langt det er nødvendig, å orientere selger, budgivere og øvrige interessenter om bud og forbehold. Dersom bud inngis med en frist som åpenbart er for kort til at megleren kan avvikle budrunden på en forsvarlig måte som sikrer selger og interessenter et tilstrekkelig grunnlag

for sine handlingsvalg, vil megler fraråde budgiver å stille slik frist.

4. Megler skal ikke formidle bud med forbehold om at budet eller forbehold i budet skal holdes skjult (hemmelig) for andre budgivere og interessenter.

5. Megleren vil uoppfordret gi sin vurdering av det enkelte bud overfor selger, når budet er gitt innenfor fristene i punkt 3.

6. Megleren skal, så langt det er nødvendig og mulig, holde budgiverne skriftlig orientert om mottatte bud, herunder budets størrelse, forbehold og akseptfrist. Megler skal så snart som mulig bekrefte skriftlig overfor budgivere at budene deres er mottatt. For øvrig vil megler, på forespørsel fra andre, opplyse om aktuelle bud på eiendommen, herunder relevante forbehold.

7. Kopi av budjournal skal gis til kjøper og selger uten ugrunnet opphold etter at handel er kommet i stand. Dersom det er viktig for budgiver å bevare sin anonymitet, bør budet formidles gjennom fullmektig.

8. Etter at handel har kommet i stand, eller dersom en budrunde avsluttes uten at handel er kommet i stand, kan en budgiver kreve kopi av budjournalen i anonymisert form.

VIKTIGE AVTALERETTSLIGE FORHOLD:

1. Det eksisterer ingen angrerett ved salg/kjøp av fast eiendom.

2. Når et bud er inngitt til megler og innholdet i budet er formidlet til selger (slik at selger har fått kunnskap om budet), kan budet ikke kalles tilbake. Budet er da bindende for budgiver frem til akseptfristens utløp, med mindre budet før denne tid avslås av selger eller budgiver får melding om at eiendommen er solgt til en annen. Man bør derfor ikke gi bud på flere eiendommer samtidig dersom man ikke ønsker å kjøpe flere enn en eiendom.

3. Selger står fritt til å forkaste eller akseptere ethvert bud, og er for eksempel ikke forpliktet til å akseptere høyeste bud.

4. Når en aksept av et bud har kommet frem til budgiver innen akseptfristens utløp er det inngått en bindende avtale.

5. Husk at et eventuelt bud fra selger til kjøper (såkalte «motbud»), avtalerettslig er et bindende tilbud som medfører at det foreligger en avtale om salg av eiendommen dersom budet i rett tid aksepteres av kjøper.

For eiendommen:

Adresse: Skogduevegen 24
2032 MAURAMeglerforetak: Aktiv Eiendomsmegling
Saksbehandler: Iris Therese AsakTelefon: 975 98 015
E-post: iris.asak@aktiv.no

Oppdragsnummer:

Undertegnede gir herved følgende bud på ovennevnte eiendom:

Kjøpesum: Kr. _____

Beløp med bokstaver: Kr. _____

+ omkostningert iht. opplysninger i salgsoppgaven

Dette budet er bindende for undertegnede frem til og med den: _____ Kl. _____

Dersom annet ikke er angitt gjelder budet til kl. 15.00 første virkedag etter siste annonserte visning. I forbrukerforhold vil bud med kortere akseptfrist enn til kl. 12.00 første virkedag etter siste annonserte visning ikke bli viderefordlet til selger.

Eventuelle forbehold: _____

Undertegnede er kjent med at selger står fritt til å godta eller forkaste ethvert bud. Likeledes er undertegnede klar over at budet er bindende for budgiver når det er kommet til selgers kunnskap. Handelen er juridisk bindende for begge parter dersom budet aksepteres innen akseptfristen. Undertegnede er kjent med at budjournalen vil bli forelagt kjøper og selger når handel er sluttet.

Ønsket overtakelsesdato: _____

Budet baseres på opplysninger og salgsvilkår som fremkommer av salgsoppgave datert: _____

Kjøpet vil bli finansiert slik:

Låneinstitusjon: _____ Referanse og tlf nr.: _____

Lånt kapital: _____ Kr.: _____

Egenkapital: _____ Kr.: _____

Totalt: _____ Kr.: _____

Egenkapital består av: Salg av nåværende bolig eller fast eiendom Disponibelt kontantbeløp (bankinnskudd)Jeg gir bud som: Forbruker Ledd i næringsvirksomhet / juridisk person (selskap)Jeg samtykker til bruk av elektronisk kommunikasjon: Ja Nei

Navn: _____

Navn: _____

Fødselsnr. (11 siffer): _____

Fødselsnr. (11 siffer): _____

Adresse: _____

Adresse: _____

Postnr.: _____ Sted: _____

Postnr.: _____ Sted: _____

Tlf.: _____ E-post: _____

Tlf.: _____ E-post: _____

Dato.: _____ Sign: _____

Dato.: _____ Sign: _____

Kopi av legitimasjon

Kopi av legitimasjon

aktiv.
Tar deg videre