

aktiv.



Tyrihjellveien 13B, 1639 GAMLE FREDRIKSTAD

**Arkitekttegnet enebolig på
attraktive Begbyåsen | 2,2 mål
tomt | Sentral beliggenhet | Gode
materialvalg | Garasje**



Eiendomsmegler

Eirik Rotegård Rønning

Mobil 907 13 404

E-post eirik.rotegard.ronning@aktiv.no

Aktiv Fredrikstad og Hvaler

Nygaardsgata 49, 1601 FREDRIKSTAD. TLF. 69 36 69 40

Nøkkelinformasjon

Prisant.: Kr 9 650 000,-

Omkostn.: Kr 242 490,-

Total ink omk.: Kr 9 892 490,-

Årlig festeavgift: Kr 6 764,-

Selger: Tor Erik Lund

Salgsobjekt: Enebolig

Eierform: Eiet

Byggeår: 1967

BRA-i/BRA Total 265/291 kvm

Tomtstr.: 2270 m²

Soverom: 5

Gnr./bnr. Gnr. 602, bnr. 11

Oppdragsnr.: 1111240134

Arkitekttegnet enebolig på attraktive Begbyåsen | 2,2 mål tomt | Sentral beliggenhet | Gode

Velkommen til Tyrhjellveien 13B, en familiebolig med en fantastisk beliggenhet på populære Begbyåsen. Arkitekt Finn Lillemoen, kjent for å finne den perfekte plasseringen, har her skapt en bolig som virkelig utnytter den storslåtte utsikten mot Fredrikstad sentrum, Fredrikstadbrua, Rolvsøy og Sarpsborg. Hjemmet er gjennomført med smarte løsninger, fem romslige soverom og en luftig stue med store vindusflater som slipper inn rikelig med lys. Den romslige tomten inkluderer garasje, carport og en tilhørende bod. Her bor du i rolige, naturskjønne omgivelser, samtidig som du har kort vei til Fredrikstad sentrum og alt du trenger. Velkommen til visning!



Innhold

| | |
|-------------------------|-----|
| Nøkkelinformasjon | 2 |
| Om eiendommen | 4 |
| Budskjema | 138 |

Om eiendommen

Om boligen

Areal

BRA - i: 265 m²

BRA - e: 26 m²

BRA totalt: 291 m²

TBA: 57 m²

Enebolig

Bruksareal fordelt på etasje

Underetasje

BRA-i: 105 m² Hall m/trapp, Soverom 1, Soverom 2, Toalettrom, Stue, Gang, Bod, Bad, Omklæringsrom

1. etasje

BRA-i: 160 m² Stue/kjøkken, Gang, Vaskerom, Bad, Soverom 1, Soverom 2, Soverom 3

TBA fordelt på etasje

1. etasje

57 m² Terrasse

Garasje med carport

Bruksareal fordelt på etasje

1. etasje

BRA-e: 26 m² Bod, Garasje

Tomtetype

Festet

Tomtestørrelse

2270 m²

Tomtebeskrivelse

Det er belegningsstein fra carport og opp mot huset. Tomten er opparbeidet med gressplen, noe bed og beplantning, prydbusker m.m. Synlig fjell og naturtomt. Det er

gode sol og lysforhold på tomten.

Eiendommen tilfredsstillter ikke dagens krav til stedfesting av eiendomsgrenser. Grensene er usikre og det vil ofte medføre arealavvik i forhold til eksisterende areal i marka. For å få nøyaktig grensebestemmelse anbefales det å rekvirere ny oppmåling.

Årlig festeavgift

Kr 6 764

Festetid

Det er etablert festekontrakt for 125 år, gjeldende fra og med 09.11.1964

Regulering av festeavgift

NB!!

Festeavgiften er i dag under regulering. Pr dags dato har vi ikke fått informasjon om hva endelig størrelse på festeavgiften blir.

Konferer med megler for mer informasjon

Fredrikstad kommune oppgir følgende info. Denne eiendommen skulle vært regulert 1. november 2024. Vi må dessverre vente litt til med å gi oppdatert informasjon om feste på denne eiendommen, ettersom vi trenger å avklare forhold knyttet til reguleringen.

Festekontrakt datert

30.12.1964.

Beliggenhet

Velkommen til Tyhjellevien 13B på Begbyåsen – en beliggenhet som kombinerer det beste fra to verdener! Her bor du i et fredelig og barnevennlig område, samtidig som du har kort vei til Fredrikstads pulserende byliv. Denne attraktive adressen ligger kun en kort kjøretur fra sentrum og bykjernen, noe som gjør det enkelt å nyte alt Fredrikstad har å by på av kultur, shopping, restauranter og kaféer.

Området er kjent for sitt rolige og etablerte nabolag, og er ideelt for både familier og de som søker et tilbaketrukket, men samtidig sentralt hjem. Her har du alt du trenger i hverdagen innen kort rekkevidde. Begby senter ligger like i nærheten og tilbyr dagligvarebutikker, apotek og andre servicetilbud. Det er også gode forbindelser med offentlig transport, som gjør det enkelt å komme seg til sentrum og andre deler av byen.

For de aktive ligger Gamle Fredrikstad Golfklubb kun en 10-minutters kjøretur unna. Denne populære golfbanen tilbyr utfordrende baner i vakre omgivelser, enten du er nybegynner eller erfaren spiller. Hvis du liker friluftsliv, finner du flotte turområder som Begbymarka rett i nærheten, ideelt for jogging, sykling eller søndagsturer i skog og mark.

Det er flere barnehager og skoler innen kort rekkevidde, blant annet Begby skole, som kun ligger 1,2 km unna. Offentlig transport er lett tilgjengelig, med bussforbindelser som tar deg til Fredrikstad sentrum på under 10 minutter.

Med sitt strategiske plasseringspunkt får du fordelene av å bo i et fredelig og harmonisk miljø, samtidig som du er godt tilkoblet alt av urbane tilbud. Tyihjellveien 13B gir deg en hverdag hvor alt ligger til rette for komfort og enkelhet – både hjemme og i nærmiljøet.

Adkomst

Det vil bli satt opp visningskilt under visning.

Bebyggelsen

Veletablert boligområde bestående av eneboliger, tomannsboliger og småhus.

Bygningssakkyndig

Erik Pedersen

Type takst

Tilstandsrapport

Byggemåte

Byggegrunn av fjell og øvrige faste stabile masser. Grunnmur av plasstøpt betong. Etasjeskillere av tre og betong. Yttervegger i bindingsverk forblendet med fasadeplater, pusset mur og noe trekledning. Deler av yttervegger av plasstøpt betong/mur. Flat takkonstruksjon. tekket med sarnafil. Takrenner og nedløp av sink. Vinduer i tre og PVC med isolerglass. Terrassedør i tre med isolerglass. Ytterdører i tre.

Se vedlagt tilstandsrapport for ytterligere informasjon.

Sammendrag selgers egenerklæring

2 Kjenner du til om det er utført arbeid på bad/våtrom?

Svar: Ja, av faglært og ufaglært/egeninnsats/dugnad.

Beskrivelse Hovedbad 2 etg er utført med total entreprenør ENP3 som stod for alt arbeid Bad 1 teg: VVS-Augdahl Eiendomsforvaltnings rørlegger Elektro: Østfold elektro Våtroms kontroll og sertifikat Norsk Boligtakst as Arbeid utført av: ENP3, Augdal Eiendomsforvaltning/Østfold elektro

2.1 Ble tettesjikt/membran/sluk oppgradert/fornyet?

Svar; Ja, Bad 1 etg laget helt fra grunnen 2021. Ikke tidligere bad her. Bad 2 ble totalrevet og bygd opp på nytt. Pigget opp gulv og strippet til reisverk ca 07/08

2.2 Er arbeidet byggemeldt? Svar: Nei

4 Kjenner du til feil eller om har vært utført arbeid/kontroll på vann/avløp?

Svar Ja, kun av faglært

Beskrivelse Da bad 1 etg ble bygget i 2021 ble rør fra bad i 2 etg endret til å tilpasse rommet til bad 1 etg

Arbeid utført av: VVS Augdahl Eiendomsforvaltning

5 Kjenner du til om det er/har vært problemer med drenering, fuktinnsig, øvrig fukt eller fuktmerker i underetasje/kjeller?

Svar: Ja. Tidligere eier har ikke anmerket noe. Jeg har sett spor av to små fuktmerker i ytre kjeller.

6 Kjenner du til om det er/har vært utettheter i terrasse/garasje/tak/fasade?

Svar: Ja. Utettheter i terrasse registrert og utbedret av fagkyndig. (Betongkompaniet 2025)

8 Kjenner du til om det er/har vært f.eks. sprekker i mur, skjeve gulv eller lignende?

Svar: Ja. I støttemur under terrasse er det registrert noen sprekker som er utbedret. (Betongkompaniet 2025).

11 Kjenner du til om det er/har vært utført arbeid på el-anlegget eller andre installasjoner (f.eks. oljetank, sentralfyr, ventilasjon)?

Svar: Ja, kun av faglært

Beskrivelse Hvaler elektro utbedret det meste av el-anlegget i 05/06 og satt inn smarthus-løsning med varme og lysstyring. Østfold elektro på bad 1 etg 2021. Storm elektro skiftet sikringsskap i 1 etg 2023. Råde elektro byttet varmepumpe i 2024, installerte varmeslynge i takrenne og nedløp 2024 og byttet en del lyspunkter i huset. Arbeid utført av: Hvaler elektriske, Østfold elektro, Råde elektro og Storm elektro

12 Kjenner du til om det er utført kontroll av el-anlegget og/eller andre installasjoner (f. eks. oljetank, sentralfyr, ventilasjon)?

Svar: Ja, Lovpålagt el kontroll utført 2022. Feil ble utbedret

16 Kjenner du til om det har vært utført arbeid på terrasse/garasje/tak/fasade?

Svar: Ja, kun av faglært

Beskrivelse: Fasadeplater skiftet 08/09. Huset ble også etterisolert. En del skifer ble tatt opp og festet/fuget på nytt 2019 utført av murer. Mange skiferfliser omlimt og fuget på terrasse.(2025).

Arbeid utført av: Valon byggmester, Murkompaniet AS.

23 Kjenner du til om det foreligger skaderapporter/ tilstandsvurderinger eller utførte målinger?

Svar: Ja. Det ble feilaktig mistenkt fuktskade på bad 2 etg. Kontaktet forsikringselskap som sendte takstmann. Han måtte åpne en flis i dusj for å sjekke tilstand pga mistanke

om vannskade/fukt. Det viste seg å være helt tørt og vegg var intakt uten fukt eller skade. Ny våtromsplate med membran ble satt på og skade reparert med ny flis. Rapport hos Storebrand forsikring ifg tidligere eier.

Tilleggs kommentar:

Eier har kun eid boligen i noen måneder og har således begrenset kunnskap om boligen. Eier skal flytte til utlandet. Kommentarer i skjemaet på tiltak gjort innen 2024 er viderefremidlet fra tidligere eiers egenerklærings skjema.

Se vedlagt egenerklæring for utfyllende informasjon.

Innhold

Underetasje: Hall m/trapp, Soverom 1, Soverom 2, Toalettrom, Stue, Gang, Bod, Bad, Omkleddingsrom

1.Etasje: Stue/kjøkken, Gang, Vaskerom, Bad , Soverom 1, Soverom 2, Soverom 3

Standard

Denne boligen, designet med rett takflate og presise linjer, er fordelt over to etasjer og utstråler et moderne uttrykk med sine brede, horisontale former og store glassflater. Den generøse takhøyden bidrar til en luftig romfølelse som forsterker hjemmets elegante karakter. Storslagen arkitektur og håndverkets kvalitet skinner gjennom i hvert hjørne. Innvendig matcher interiøret det stilrene ytre, og den romslige planløsningen føles både velkomponert og innbydende. Arkitektens tanker er tydelig synlige i måten rommene flyter sammen, i den balanserte proporsjonen, og i vinduenes strategiske plassering.

Stuen, selve smykket i boligen, åpner seg mot naturen gjennom de store vindusflatene, hvor utsikten skaper et levende kunstverk som forandrer seg med årstidene. Om våren fylles rommet med en frisk grønn glød, mens blomster og knopper spirer og skaper en følelse av nytt liv. Sommeren bringer med seg et mykt, gyllent lys, som gir en varm og innbydende atmosfære til hjemmet. Når høsten nærmer seg, danser jordfarger i nyanser av rød, oransje og gult, og forvandler utsikten til en fargerik symfoni. Vinteren roer alt ned med sine stille snøtepper og lyseblå toner, og gir en ren, kjølig ro som senker seg over rommet. I alle årstider fremstår stuen som et sted hvor naturens skjønnhet alltid overrasker og setter en unik stemning i hjemmet.

TV-stuen, peisestuen, spisestuen og kjøkkenet er sammenkoblet, men likevel delt i fire elegante soner. Den hvitkalkede peissøylen fungerer som en naturlig grense mellom TV-stuen og peisestuen. Spiseområdet ligger strategisk nær kjøkkenbenken, noe som gjør det enkelt å servere og skape en sømløs flyt mellom matlaging og måltid. Kjøkkenet er plassert i en innrammet nisje med en åpen layout, som gir god tilgang og fleksibilitet. Peisen, som også er synlig fra både kjøkkenet og spiseområdet, bidrar til en lun atmosfære og setter stemningen for hyggelige middager med gjester rundt bordet.

Kjøkkenet kombinerer funksjonalitet med et stilrent design. Kjøkkenet har god plass til både oppbevaring og arbeid, med rikelig benkeplass og skap for alt du trenger. Den integrerte komfyren, kombinert med induksjons- og gasskoketopp, gjør matlagingen både rask og praktisk. Her har du alt du trenger for å lage gode måltider.

Badet i første etasje har en lys og elegant atmosfære, med et nærmest kunstnerisk preg i utformingen. De rene, gjennomførte detaljene gir rommet en stilfull karakter, og det store badekaret og den romførlige dusjen skaper en luksuriøs opplevelse. I kontrast har det nedre badet en lunere stemning, hvor store fliser i naturlige toner og moderne innredning gir en varm og velkomponert følelse.

Vaskerommet har egen inngang, noe som gjør det praktisk for familier med små barn eller kjæledyr.

Denne boligen, fordelt over to etasjer med godt gjennomtenkte løsninger, gir god plass til både familie og gjester. Med fem soverom er det nok plass til alle, og den åpne planløsningen gjør det til et praktisk og trivelig hjem for både små og store.

Garasjen er praktisk utformet og inkluderer både en romslig carport og en tilhørende bod. Carporten gir enkel og beskyttet parkering for bilen, mens boden gir ekstra lagringsplass til hageutstyr, sykler eller sesongbaserte gjenstander.

Eiendommen er gjennomgått av en bygningskyndig og det er utarbeidet en tilstandsrapport. Denne er vedlagt salgsoppgaven. Nedenfor følger informasjon om forhold som har fått TG 2, TG 3 og TGIU.

Forhold som har fått TG2:

-Utvendig > Takteking: Vurdering av avvik: Mer enn halvparten av forventet brukstid er passert på taktekingen.

-Utvendig > Nedløp og beslag: Vurdering av avvik: Mer enn halvparten av forventet brukstid er passert på renner/nedløp/beslag.

-Utvendig > Vinduer: Vurdering av avvik: Karmene i vinduer er slitte og det er sprekker i trevirket. Omfanget er lite, gjelder kun enkelte vinduer.

-Utvendig > Balkonger, terrasser og rom under balkonger: Vurdering av avvik: Åpninger i rekkverk er ikke i henhold til krav i dagens forskrifter. Rekkverket er for lavt i forhold til dagens krav til rekkverkshøyder.

-Innvendig > Pipe og ildsted: Vurdering av avvik: Mer enn halvparten av forventet brukstid er passert på pipe.

-Innvendig > Kryp Kjeller: Vurdering av avvik: Det er påvist andre avvik: Selv om ingen avvik observeres er en krypkjeller betegnet som en risikokonstruksjon.

-Våtrom > 1. etasje > Vaskerom > Sluk, membran og tettesjikt: Vurdering av avvik: Mer enn halvparten av forventet brukstid er passert på membranløsningen. Mer enn halvparten av forventet brukstid er passert på slukløsningen. Rommet er i bruk og

fungerer med dagens tilstand. Et våtrom har begrenset med levetid og i henhold til dagens forskrift er mer enn halvparten av forventet brukstid oppbrukt på membran- og slukløsning. Det noteres dog at et vaskerom er et rom som er svært lite utsatt for fri vannbelastning.

-Våtrom > 1. etasje > Vaskerom > Ventilasjon: Vurdering av avvik: Rommet har kun naturlig ventilasjon

-Våtrom > 1. etasje > Bad > Overflater vegger og himling: Vurdering av avvik: Det er vindu/dør med ikke fuktbestandige materialer i våtsonen (ved vask, dusj, badekar, osv.), løsningen eller byggematerialet er uegnet

-Våtrom > 1. etasje > Bad > Sluk, membran og tettesjikt: Vurdering av avvik: Mer enn halvparten av forventet brukstid er passert på membranløsningen. Mer enn halvparten av forventet brukstid er passert på slukløsningen. Rommet er i bruk og fungerer med dagens tilstand. Et våtrom har begrenset med levetid og i henhold til dagens forskrift er mer enn halvparten av forventet brukstid oppbrukt på membran- og slukløsning.

-Våtrom > 1. etasje > Bad > Sanitærutstyr og innredning: Vurdering av avvik: Det er ikke påvist tilfredsstillende løsning for å synliggjøre lekkasje fra innebygget sistene.

-Spesialrom > Underetasje > Toalettrom > Overflater og konstruksjon: Vurdering av avvik: Det er ikke påvist tilfredsstillende løsning for å synliggjøre lekkasje fra innebygget sistene. Toalettrom har kun naturlig avtrekk fra rommet, NS 3600 krever mekanisk avtrekk for å kunne gi TG 0/1. Sisternen kan være utført med innebygget sealingbag eller lignende.

-Tekniske installasjoner > Vannledninger: Vurdering av avvik: Mer enn halvparten av forventet brukstid er passert på innvendige vannledninger.

Gjelder kun de eldste rør.

-Tekniske installasjoner > Avløpsrør: Vurdering av avvik: Mer enn halvparten av forventet brukstid er passert på innvendige avløpsledninger. Gjelder kun de eldste rør

-Tekniske installasjoner > Varmtvannstank: Vurdering av avvik: Det er ikke påvist tilfredsstillende avrenning eller annen kompenserende løsning fra varmtvannstank.

-Tekniske installasjoner > Elektrisk anlegg: Tilstandsgraden er vurdert ut fra den forenklete og begrensede kontrollen som forskriften inneholder. El-anlegget kan ha feil og mangler som en slik forenklet undersøkelse ikke vil avdekke. Vær derfor oppmerksom på denne risikoen, og søk videre veiledning eller få en fullstendig kontroll utført av registrert elektrovirksomhet.

-Tomteforhold > Drenering: Vurdering av avvik: Mer enn halvparten av forventet levetid på drenering er overskredet. Det måles kun lettere utslag i underetasjen på vegger som ligger under og mot terreng. Vurderes relativt normalt. Normale kapilærkrefter og kapilærsug vil som regel alltid forekomme

-Tomteforhold > Utvendige vann- og avløpsledninger: Vurdering av avvik: Mer enn halvparten av forventet brukstid er passert på utvendige avløpsledninger. • Mer enn halvparten av forventet brukstid er passert på utvendige vannledninger.

TG2, Avvik som ikke krever umiddelbare tiltak:

-Innvendig > Etasjeskille/gulv mot grunn: Vurdering av avvik: Det er påvist andre avvik: Stedvis noe knirk.

-Innvendig > Radon: Vurdering av avvik: Det er ikke foretatt radonmålinger, og bygget er heller ikke utført med radonsperre.

-Våtrom > 1. etasje > Vaskerom > Overflater Gulv: Vurdering av avvik: Det er påvist at høydeforskjell fra topp slukrist til gulv/synlig topp membran ved dørterskel er mindre enn 25 mm.

-Våtrom > 1. etasje > Bad > Overflater Gulv: Vurdering av avvik: Det er påvist at høydeforskjell fra topp slukrist til gulv/synlig topp membran ved dørterskel er mindre enn 25 mm.

Forhold som har fått TG3:

-Innvendig > Innvendige trapper: Vurdering av avvik: Det er ikke montert rekkverk. Det mangler håndløper på vegg i trappeløpet.

Kostnadsestimat: Under 10 000

Følgende har fått TGIU:

-Utvendig > Takkonstruksjon/Loft: Flat takkonstruksjon. Ikke eget loft å undersøke da taket innvendig går helt til mønet.

Punktet må sees i sammenheng med takteking

-Våtrom > Underetasje > Bad > Tilliggende konstruksjoner våtrom: Hulltaking med fuktmåling er ikke mulig da vannuttak ligger mot murvegg/krypkjeller.

- Våtrom > 1. etasje > Vaskerom > Tilliggende konstruksjoner våtrom: Hulltaking med fuktmåling er ikke mulig da vannuttak ligger mot yttervegg.

- Våtrom > 1. etasje > Bad > Tilliggende konstruksjoner våtromHulltaking med fuktmåling er ikke mulig da vannuttak ligger mot yttervegg.

Se vedlagt tilstandsrapport for ytterligere informasjon.

Innbo og løsøre

Bransjens liste over løsøre og tilbehør legges til grunn for salget dersom ikke annet fremkommer av salgsoppgaven. Listen følger vedlagt salgsoppgaven. Det er full avtalefrihet om hva som skal følge med bolig og fritidsbolig ved salg. Hvis hvitevarer og/eller annet teknisk utstyr medfølger, gis det ingen garantier i forhold til tilstand, funksjonalitet og levetid på disse.

Hvitevarer

Kun hvitevarer som er spesifikt angitt i salgsoppgaven, følger med. Dette gjelder uavhengig av om hvitevaren(e) eventuelt kan anses som integrerte.

Parkering

Garasje og carport.

Forsikringsselskap

If

Polisenummer

1966140

Radonmåling

Det gjøres oppmerksom på utleiers plikt til å radonmåle utleieenheter. Målt årsmiddelverdi skal være under 200 Bq/m³ (becquerel per kubikkmeter) i oppholdsrom. I tillegg skal tiltak for å redusere radonnivået alltid gjennomføres dersom det overstiger 100 Bq/m³. Selger har ikke foretatt radonmåling. Interessenter gjøres oppmerksom på at det som resultat av fremtidige målinger, vil kunne bli nødvendig å treffe radonreduserende tiltak. Slike eventuelle tiltak vil da måtte bekostes og utføres av kjøper.

Diverse

Areal i salgsoppgaven er hentet fra tilstandsrapporten. Boligens areal oppgis i BRA (bruksareal), som deles i underkategoriene BRA-i (arealet innenfor boenheten), BRA-e (arealet utenfor boenheten(e) og som tilhører denne, slik som for eksempel boder hvor adkomsten er utenfor boenheten), og BRA-b (arealet av innglasset balkong, veranda eller altan når denne er tilknyttet boenheten). TBA er arealet av terrasser, åpne balkonger og åpen altan tilknyttet boenheten.

Energi

Oppvarming

Varmepumpe i stue/kjøkken i 1. etasje.

Varmekabler på begge bad samt toalettrom.

Varmekabler i alle rom i underetasjen med unntak av gang.

Åpen peis i 1. etasje.

Vedovn i underetasje.

Forøvrig elektrisk oppvarming

Energikarakter

Ikke angitt

Energifarge

Ikke angitt

Info energiklasse

Eier har ikke energimerket eiendommen og interessenter må derfor legge til grunn at eiendommen har energimerke G.

Økonomi

Tot prisant. ekskl. omk.

Kr 9 650 000

Kommunale avgifter

Kr 41 571

Kommunale avgifter år

2024

Info kommunale avgifter

Eiendomsskatt, vann, avløp, renovasjon, grunnleie, branntilsyn.

Festeavgiften er inkludert i de kommunale avgiftene.

Det er ikke montert vannmåler på eiendommen.

Kom.avgifter til forbruk til vann og avløp er av kommunen basert på et stipulert forbruk på 280M3 pr. år.

Eiendomsskatt

Kr 10 470

Eiendomsskatt år

2024

Formuesverdi primær

Kr 1 437 888

Formuesverdi primær år

2022

Formuesverdi sekundær

Kr 5 463 975

Formuesverdi sekundær år

2022

Andre utgifter

Utover det som er nevnt under punktet «kommunale avgifter» påløper kostnader til for eksempel strøm, fyring/brensel, forsikring, innvendig/utvendig vedlikehold og abonnement til tv og internett.

Tilbud lånefinansiering

Aktiv Eiendomsmegling samarbeider med sparebankene i Eika Alliansen om formidling av finansielle tjenester. Ta gjerne kontakt med megler for formidling av et uforpliktende tilbud om finansiering. Meglerforetaket kan motta provisjon ved formidling av finansielle tjenester.

Offentlige forhold

Eiendommens betegnelse

Gårdsnummer 602, bruksnummer 11, festenummer 26 i Fredrikstad kommune.

Tinglyste heftelser og rettigheter

På eiendommen er det tinglyst følgende heftelser og rettigheter som følger eiendommens matrikkel ved overskjøting til ny hjemmelshaver:

3107/602/11/26:

30.12.1964 - Dokumentnr: 402433 - Erklæring/avtale

Gjelder feste

Rett for kommunen til å anlegge og vedlikeholde ledninger m.m.

30.12.1964 - Dokumentnr: 402433 - Festekontrakt - vilkår

Gjelder feste

Festetid: 125 år

ÅRLIG AVGIFT NOK 649

LEIEN KAN REGULERES

PANT FOR FORFALT FESTEAVGIFT

BESTEMMELSER OM FORLENGELSE

Gjelder denne registerenheten med flere

Prioritetsbestemmelse

Veket for: Obligasjon 1966/401525-1/86

Utdrag fra festekontrakt:

4. Kommunen kan ikke gjøre gjeldende sine rettigheter ved at festekontrakten utløper, med mindre den skriftlig har varslet festeren med en måneds varsel om kontraktstidens utløp, med rett for festeren til å fornye festeforholdet. Fornyes ikke, eller opphører festeforholdet, har festeren plikt til å fjerne bebyggelsen og til å fravike det festede areal. Kommunen kan imidlertid ikke kreve dette så lenge det på bebyggelsen hviler pant for sådanne bygge-, påbygnings-, reparasjons-, eller konverteringslån om samme som nevnt nedenfor.

5. Borge kommune har, hvis festekontrakten ikke fornyes eller opphører, rett til å kreve å få kjøpt bebyggelsen etter den verdi den har i handel ogandel. I mangel av avtale fastsettes beløp ved skjønn jf. lov nr 1 av 1/6 1917 kapittel 1. Kommunen plikter å ta stilling til kravet straks det foreligger rettskraftig skjønn. Den har, for forberedelse av eventuell utøvelse av retten, adgang til ved festeforholdets opphør å forlange avholdt skjønn. Festeren bærer omkostninger til stempel og tinglysing av overdragelsesdokumentene samt alle skjønnsutgifter.

6. Begge parter har hvert 10. år fra kontraktens begynnelse rett til å kreve festeavgiften

regulert overensstemmende med forandringer i den offisielle KPI. Som basis brukes indeks 114,3p. Dog skal ingen av partene kunne kreve regulering av grunnleien med mindre indeksen siden siste fastsettelse av avgiften er steget eller sunket med minst 10%. Når festeavgiften således kreves regulert, skal den heves eller senkes tilsvarende hva indeksen er steget eller sunket.

7. Avgiften forfaller til betaling 1/10 og 1/4 med en halvpart hver gang. Avgiften betales forskuddsvis for halvåret. Av forfallen avgift betales 5% rente fra forfall til betaling skjer. Skyldig avgift kan av leieren ikke anvendes til likvidasjon overfor kommunen.

8. For avgiften med renter og eventuelle omkostninger, derunder auksjonsomkostninger, skal Borge Kommune, i festeretten med bebyggelse som blir oppført på tomten, og i assurance/erstatningsbeløp vedkommende bebyggelsen, ha pant i forfallen avgift for 3 år samt for retten til fremtidig avgift.

11. I tilfelle av misligholdelse med festeavgifts betaling er Borge kommune berettiget til å begjære tvangsauksjon uten forutgående søksmål for inndrivelse av avgift med renter og omkostninger, likesom den kan inndrive avgiften m.v. hos festeren personlig, og forøvrig til sin dekning gjøre bruk av de muligheter som gjeldende panterett tilsier. Derimot kan tomten ikke forlanges ryddiggjort.

13. Etter krav til enhver tid fra Borge kommune plikter festeren: a) Å opparbeide og vedlikeholde avkjørsel og adkomstvei fra og til tomten, eventuelt sammen med festeren av andre tomter som skal benytte samme adkomstvei i den utstrekning reguleringsplan og vedtekter til enhver tid påbyr det. b) Finne seg i at det gjennom eller over tomten føres ledninger for vann, kloakk, elektrisk strøm og telefon for andre tomter eller eiendommer, og at slike ledninger som er eller blir lagt, blir til felles benyttelse for flere. Det økonomiske mellomværende mellom festerne i anledning av foranstående, samt ethvert forhold der betinger anordning av rettigheter og plikter mellom dem i anledning samme, selv om det ikke foreligger noen rettsvist, forutsettes ordnet ved avtale dem i mellom. I mangel av enighet treffes avgjørelse med endelig og upåankelig virkning av en voldgiftsrett. Voldgiftsretten fastsetter selv sitt tilkommende for behandling, og den bestemmer hvorledes beløpet eventuelt skal utredes av partene, enten i felleskap eller av en av dem.

14. Festeren har ikke rett til å overdra eller leie bort tomten til andre, men har rett til å overdra festeretten i forbindelse med overdragelse av bebyggelse.

15. Leieren plikter selv å inngjerde sin tomt. Støter denne til nabo, overtar festeren den gjerdeplikt som eieren av denne eiendommen har når det gjelder fremtidig fornyelse og vedlikehold av gjerde. Leieren er forpliktet til enhver tid å holde den på tomten oppførte bebyggelse assurert i godkjent forsikringsinnselskap. Hus må ikke borttas eller nedrives uten utleierens samtykke. Festeren forplikter seg til å la naturlig vannsig, vannavløp eller vannveier i terrenger være som tidligere. Overflatevann skal ikke føres i kloakk. Til spillvannskloakk må bare føres avløp fra innvendig utstyr. Takvann må føres til veigrøft eller tidligere naturlig vannvei. Det er ikke tillatt å sette opp vannpost i friluft. Alle tilknytninger til vann- og kloaksnett skal spesielt anmeldes til Borge Ingeniørkontor. Festeren er ansvarlig for at grunn ikke igjennfylls før kontroll er foretatt av dette. Trær som må fjernes for byggets oppføring har festeren plikt til å hugge, men først etter utvisninger fra kommunen. Virket er kommunens i de tilfelle som er nevnt foran. Trær

som blir stående etter ferdigattest, samt senere tilvekst, er festerens eiendom som han kan hugge.

23. Grunnleien skal kun reguleres hvert 10 år under hensyntagen til endringer i eiendommens verdi som ikke skyldes leieren. Blir ikke partene enige skal grunnleien fastsettes ved voldgift med endelig virkning av Sorenskriveren i Sarpsborg og 2 mann som han oppnevner. Om behandling gjelder rettergangslovens kapittel 32.

Dette er kun et utdrag fra avtalen. Se festeavtale vedlagt i salgsoppgaven for utfyllende informasjon.

22.06.1981 - Dokumentnr: 402023 - Erklæring/avtale

Gjelder feste

Byggeforbud på nærmere angitt avstand/område

Bestemmelse om garasje/parkering

Kan ikke slettes uten samtykke fra bygningsrådet

"eier av Tyrihjellveien 13B, tomt nr 26 av gnr 2 bnr 11, Borge Kommune, erklærer for seg og etterfølgende eiere/festere å være forpliktet til å opprettholde lovlig avstand til egen bygning målt fra planlagt garasjetilbygg på naboeiendom, Tyrihjellveien 13A, tomt nr 22 av gnr 2 bnr 11, som skal ligge 3,5m fra felles grense.

01.01.2020 - Dokumentnr: 236449 - Omnummerering ved kommuneendring

Tidligere: Knr:0106 Gnr:602 Bnr:11

Gjelder denne registerenheten med flere

01.01.2024 - Dokumentnr: 924744 - Omnummerering ved kommuneendring

Tidligere: Knr:3004 Gnr:602 Bnr:11

Gjelder denne registerenheten med flere

Ferdigattest/brukstillatelse

I følge opplysninger fra kommunen foreligger det verken midlertidig brukstillatelse eller ferdigattest på eiendommen, og plan- og bygningslovens formelle forutsetning for lovlig bruk av eiendommen kan derfor ikke dokumenteres.

Som et utgangspunkt skal det foreligge ferdigattest. Det er innført bestemmelser i plan- og bygningsloven som sier at ferdigattest ikke vil bli gitt for oppførte bygg som er søkt før 1. januar 1998. Det kan dermed ikke søkes om ferdigattest for slike bygg. Dette betyr ikke at ulovlig oppførte bygg blir lovlige, men bare at byggesaken ikke lenger skal avsluttes med ferdigattest.

Kjøper påtar seg risikoen både for fremtidig bruk og eventuelle pålegg relatert til dette, herunder risikoen for om bruken ikke lar seg godkjenne, og alle kostnader forbundet med dette.

Det er ikke mottatt byggetegninger. Megler har derfor ikke kunnet kontrollere hvorvidt dagens bygninger og planløsning (herunder formål/bruk) er godkjent eller er i samsvar med eventuelle godkjente tegninger og tiltak. Fredrikstad kommune opplyser: Ved gjennomgang av eiendomsmappen i vårt arkiv, kan vi ikke finne at det foreligger godkjente bygningstegninger for den forespurte eiendommen.

Ovennevnte medfører at man ikke vet hvorvidt eiendommen har lovlighetsmangler eller ikke. En konsekvens av lovlighetsmangler kan for eksempel være at kommunen gir pålegg om tilbakeføring av det ulovlige tiltaket. Kommunen kan også innkreve tvangsmulkt frem til manglene er brakt i orden. Kjøper overtar ansvar og risiko for nevnte forhold.

Vei, vann og avløp

Eiendommen er tilknyttet offentlig vann- og avløpsnett, via private stikkledninger.

Regulerings- og arealplaner

Eiendommen omfattes av:

Kommuneplan Fredrikstad 2023-2035

Formål/Hensynssone: 1001 Bebyggelse og anlegg.

Godkjent/Vedtatt: 15/6-23

Eiendommen er ikke regulert.

Det er ikke registrert pågående planarbeid på eiendommen eller i nærheten av eiendommen.

Områdeanalyse:

- Høy aktsomhetsgrad for radon på eiendommen.

- Eiendommen ligger innenfor et område med aktsomhet for kvikkleire. Ingen risiko eller konsekvens for skred på eiendommen.

- Gul støysone fra vei.

Kopi av reguleringskart og reguleringsbestemmelser kan sees hos megler.

Adgang til utleie

Det er ikke kjent at det foreligger offentligrettslige regler som er til hinder for at hele

eiendommen leies ut.

Legalpant

Kommunen har legalpant i eiendommen for forfalte krav på eiendomsskatt, og kommunale avgifter/gebyrer.

Kontraktsgrunnlag

Salgs- og betalingsvilkår

Eiendommen skal overleveres til kjøper i tråd med det som er avtalt. Det er viktig at kjøper setter seg grundig inn i alle salgsdokumentene, herunder salgsoppgave, tilstandsrapport og selgers egenerklæring. Kjøper anses kjent med forhold som er tydelig beskrevet i salgsdokumentene. Forhold som er beskrevet i salgsdokumentene kan ikke påberopes som mangler. Dette gjelder uavhengig av om kjøper har lest dokumentene. Alle interessenter oppfordres til å undersøke eiendommen nøye, gjerne sammen med fagkyndig, før bud inngis. Kjøper som velger å kjøpe usett, kan som hovedregel ikke gjøre gjeldende som mangel noe kjøper burde blitt kjent med ved undersøkelse av eiendommen, eller som er tydelig beskrevet i salgsdokumentene. Hvis noe trenger avklaring, anbefaler vi at kjøper rådfører seg med eiendomsmegler eller en fagkyndig før det legges inn bud.

Kjøper har krav på at eiendommen er i henhold til avtalen. Hvis det ikke er avtalt noe særskilt, kan eiendommen ha en mangel dersom den ikke er slik kjøper må kunne forvente ut ifra blant annet boligens alder, type og synlige tilstand. Det samme gjelder hvis det er holdt tilbake eller gitt uriktige opplysninger om eiendommen som ikke er rettet i tide på en tydelig måte, og man må gå ut fra at opplysningen har virket inn på avtalen. En bolig som har blitt brukt i en viss tid, har vanligvis blitt utsatt for slitasje, og skader kan ha oppstått. Slik bruksslitasje må kjøper regne med, og det kan avdekkes enkelte forhold etter overtakelse som gjør utbedringer nødvendig. Normal slitasje og skader som trenger utbedring, er innenfor hva kjøper må forvente, og vil ikke utgjøre en mangel.

Boligen kan også ha en mangel hvis opplyst areal avviker fra faktisk størrelse. Avviket må være minst 2 prosent, og minst 1 kvadratmeter. Det er likevel ikke en mangel dersom selger godtgjør at kjøperen ikke la vekt på opplysningen, jf. avhendingsloven § 3-3 (2).

Ved beregning av et eventuelt prisavslag eller erstatning, må kjøper selv dekke tap/kostnader opp til et beløp på kr 10 000 (egenandel). Egenandel kommer først på tale når det er konstatert mangel ved eiendommen.

Hvis kjøper ikke er forbruker, selges eiendommen "som den er", og selgers ansvar er da begrenset, jf. avhl. § 3-9, første ledd 2. pkt. Avhl. § 3-3 (2) fravikes, og hvorvidt et innendørs arealavvik karakteriseres som en mangel vurderes etter avhl. § 3-8.

Informasjon om kjøpers undersøkelsesplikt, herunder oppfordringen om å undersøke eiendommen nøye, gjelder også for kjøpere som ikke anses som forbrukere. Med forbrukerkjøp menes kjøp av eiendom når kjøperen er en fysisk person som ikke hovedsakelig handler som ledd i næringsvirksomhet.

Overtakelse

Overtakelse etter nærmere avtale med selger.

Dersom annet ikke avtales, sendes skjøte/hjemmelsdokument for tinglysing i etterkant av overtakelse.

Budgivning

Budgivning i forbrukerforhold

Budgivere oppfordres til å legge inn bud elektronisk. Dette gjøres på eiendommens hjemmeside på aktiv.no, ved å bruke «Gi bud»-knappen. Ved elektronisk budgivning, samtykker budgiver til elektronisk kommunikasjon. Eiendomsmegler skal legge til rette for en forsvarlig avvikling av budrunden og kan ikke videreformidle bud med en kortere akseptfrist enn kl. 12.00 første virkedag etter siste annonserte visning. Etter klokken 11:30 anbefaler vi akseptfrist på minimum 30 minutter. Bud bør legges inn i god tid før konkurrerende buds akseptfrist utløper. For øvrig henvises til forbrukerinformasjon om budgivning i salgsoppgaven. Oppdragsgiver er oppfordret til å ikke ta imot bud direkte fra budgiver, men å henvise budgiver videre til megler. Som kjøper vil du få forelagt kopi av budjournal. Alle bud vil bli gjort kjent for kjøper og selger i handelen. Øvrige budgivere kan be om å få en kopi av budjournal i anonymisert form.

Budgivning utenfor forbrukerforhold

Budgivere oppfordres til å legge inn bud elektronisk. Dette gjøres på eiendommens hjemmeside på aktiv.no, ved å bruke «Gi bud»-knappen. Ved elektronisk budgivning, samtykker budgiver til elektronisk kommunikasjon. Det anbefales at hvert bud har en akseptfrist som muliggjør en forsvarlig avvikling av budrunden. Vi anbefaler minimum 30 minutter akseptfrist. Oppdragsgiver er oppfordret til å ikke ta imot bud direkte fra budgiver, men å henvise budgiver videre til megler.

Opplysningene i salgsoppgaven er godkjent av selger. Alle interessenter oppfordres imidlertid til grundig besiktigelse av eiendommen, gjerne sammen med fagmann før bud inngis.

Omkostninger kjøpers beskrivelse

9 650 000 (Prisantydning)

Omkostninger

241 250 (Dokumentavgift)

240 (Panteattest kjøper)
500 (Tinglysningsgebyr pantedokument)
500 (Tinglysningsgebyr skjøte)
15 900 (Boligkjøperforsikring – fem års varighet (valgfritt))
2 800 (Boligkjøperforsikring Help Pluss - ett års varighet (valgfritt))

242 490 (Omkostninger totalt)
258 390 (med Boligkjøperforsikring - fem års varighet)
261 190 (med Boligkjøperforsikring inkludert ett år med Help Pluss)

9 892 490 (Totalpris. inkl. omkostninger)
9 908 390 (Totalpris. inkl. omkostninger (med Boligkjøperforsikring - fem års varighet))
9 911 190 (Totalpris. inkl. omkostninger (med Boligkjøperforsikring inkludert ett år med Help Pluss))

Regnestykket forutsetter at det kun tinglyses ett pantedokument og at eiendommen selges til prisantydning. Det tas forbehold om endringer i offentlige avgifter/gebyrer.

Omkostninger kjøpers beløp

Kr 242 490

Betalingsbetingelser

Med mindre annet er avtalt forutsettes det at kjøpesum inkludert omkostninger er innbetalt og disponibelt på meglerforetakets klientkonto innen overtakelse. Kjøpesummen skal innbetales fra norsk finansinstitusjon og/eller fra kjøpers egen konto i norsk finansinstitusjon.

Hvitvaskingsreglene

Megler har plikt til å gjennomføre kundetiltak. Hvis kjøper ikke bidrar til at megler får gjennomført kundetiltak og dette fører til at transaksjonen ikke kan gjennomføres eller blir forsinket, misligholder kjøper avtalen. Etter 30 dager er misligholdet vesentlig. Dette gir selger rett til å heve og gjennomføre dekningssalg for kjøpers regning.

Personopplysningsloven

Personopplysninger blir behandlet i samsvar med personopplysningsloven.

Boligselgerforsikring

Selger har tegnet boligselgerforsikring som dekker selgers ansvar etter avhendingsloven begrenset oppad til MNOK 14. I den forbindelse har selger utarbeidet en egenerklæring som kjøper bør gjøre seg kjent med før budgivning.

Boligkjøperforsikring

Vedlagt i salgsoppgaven følger informasjon om Boligkjøperforsikring og Boligkjøperforsikring Pluss fra HELP Forsikring AS. Boligkjøperforsikring er en rettshjølpsforsikring som gir trygghet og profesjonell juridisk hjelp dersom det oppdages uventede feil eller mangler ved boligen de neste fem årene. Boligkjøperforsikring Pluss har samme dekning som boligkjøperforsikring, med tillegg av fullverdig advokathjelp på viktige rettsområder i privatlivet. Boligkjøperforsikring Pluss betales årlig. Les mer om begge forsikringene i vedlagte materiell eller på help.no. Det gjøres oppmerksom på at boligkjøperforsikring kun kan tegnes av forbruker. Meglerforetaket mottar kr 4 200/4 600/5 000 i kostnadsgodtgjørelse, avhengig av boligtype, samt et tillegg på kr 1 000 ved salg av Boligkjøperforsikring Pluss.

Meglere vederlag

Det er avtalt provisjonsbasert vederlag tilsvarende 0,7% av kjøpesum for gjennomføring av salgsoppdraget. I tillegg er det avtalt at oppdragsgiver skal dekke garanti/inneståelse kr 2 750,-, kommunale opplysninger kr 5 500,-, markedspakke kr 24 950,-, søk eiendomsregister og elektronisk signering kr 1 500,-, tilretteleggingsgebyr kr 7 950,-, oppgjørshonorar kr 5 950,- og visninger kr 2 800,-. Minimumsprovisjonen er avtalt til kr 43 750,-. Meglerforetaket har krav på å få dekket avtalte utlegg i henhold til oppdragsavtale totalt kr 5 240,-. Utleggene omfatter høyde og kveldsfoto, tingl gebyr og utskrift av heftelser/servitutter. Dersom handel ikke kommer i stand eller oppdraget sies opp, har megler krav på å få dekket vederlag stort kr 10 900,-, samt øvrige avtalte vederlag og utlegg. Alle beløp er inkl. mva.

Oppdragsansvarlig

Eirik Rotegård Rønning
Eiendomsmegler
eirik.roteward.ronning@aktiv.no
Tlf: 907 13 404

Lars-Ketil Liane
Eiendomsmegler MNEF
lars-ketil.liane@aktiv.no
Tlf: 950 92 360

Ansvarlig megler

Eirik Rotegård Rønning
Eiendomsmegler
eirik.roteward.ronning@aktiv.no
Tlf: 907 13 404

JAL Eiendomsmegling AS, Nygaardsgata 49
1607 FREDRIKSTAD
Tlf: 693 66 940

Salgsoppgavedato

04.04.2025









































































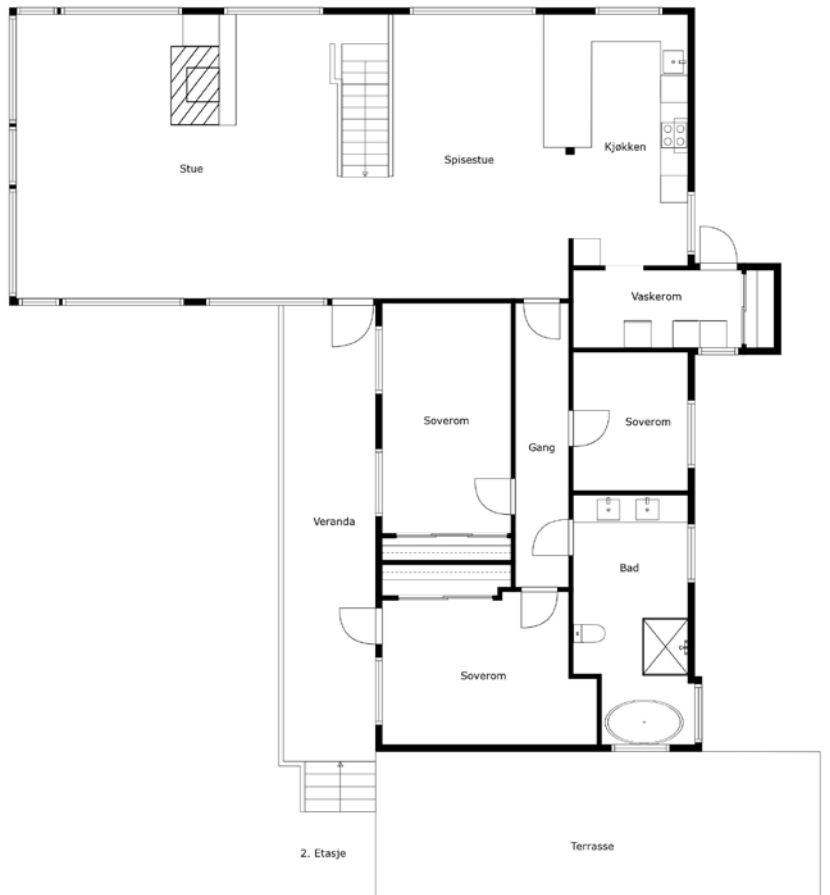
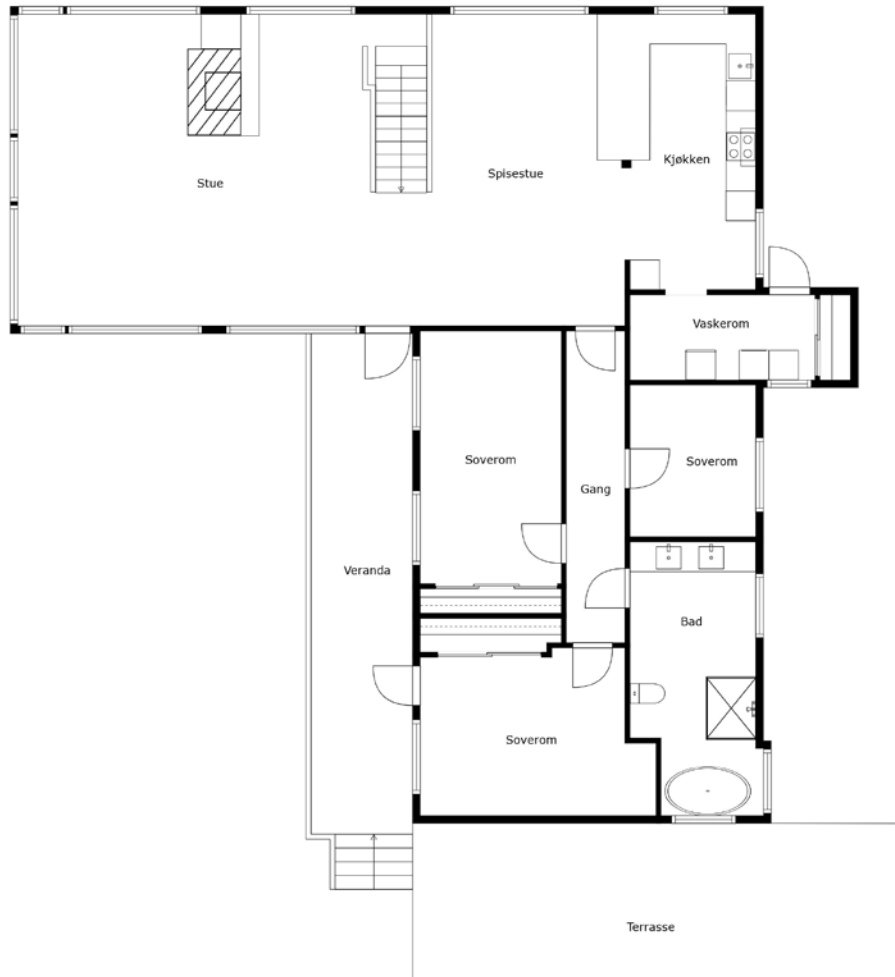


















Vedlegg

Tilstandsrapport

 Enebolig
 Tyrihjellveien 13 B, 1639 GAMLE FREDRIKSTAD
 FREDRIKSTAD kommune
 # gnr. 602, bnr. 11, fnr. 26

Sum areal alle bygg: BRA: 291 m² BRA-i: 265 m²



Befaringsdato: 12.11.2024

Rapportdato: 12.11.2024

Oppdragsnr.: 13784-3459

Referansenummer: Q86978

Autorisert foretak: Norsk Boligtakst AS

Vår ref:



Rapporten kan brukes i inntil ett år etter rapportdato, og kan ikke gjenbrukes ved flere boligsalg i denne perioden. For eiendomsoverdragelser fra 1.1.2024, må selger sørge for at areal i rapporten er oppdatert og følger ny bransjestandard for areal. Skjer det endringer, oppstår skader også videre på boligen, bør du som selger be om oppdatert rapport.

Norsk takst

Norsk takst er bransjeorganisasjonen for landets bygningssakkyndige og takstforetak, med om lag 1400 sertifiserte medlemmer fordelt på omtrent 1000 bedrifter. I boligomsetningen regnes takstrapportene som et helt avgjørende element i den informasjonen som gjøres tilgjengelig for kjøper. Årlig leverer medlemmene rundt 120.000 slike takster. Det gir unik oversikt over norske boliger, og bidrar til at alle oppdrag kan utføres med utgangspunkt i erfaringsbasert kvalitet.



Det stilles høye krav til utdanning, sertifisering og yrkesetikk. Norsk takst er opptatt av at boligomsetningen skal være trygg, og legger vekt på å opptre uavhengig av andre bransjeaktører. Bygningssakkyndige fakturerer sine tjenester uten hensyn til hvilken pris som oppnås, og skal heller ikke på annen måte ha noen egeninteresse knyttet til handelen.

Uavhengighet og god fagkunnskap har over tid bygget troverdighet og tillit. Både selger og kjøper skal kunne stole på bygningssakkyndiges vurderinger. For tilfeller der det likevel skulle oppstå misnøye med utført arbeid, har vi sammen med Forbrukerrådet etablert en klagenemnd.

Norsk takst har en sentral rolle i utviklingen av norske standarder, regler og profesjonsprinsipper, og representerer bransjen i alle relevante internasjonale fora. Dette sikrer at norske bygningssakkyndige tidlig kan tilpasse seg krav og bransjetrender fra utlandet, samtidig som takseringsfaget får en norsk stemme på verdensbasis. Organisasjonen bidrar i næringspolitisk sammenheng, og har vært en pådriver for å sikre at lover og regler gir trygghet for forbrukerne i boligomsetningen.



Rapportansvarlig

Erik Pedersen

Uavhengig Takstingeniør

erik@norskboligtakst.no

976 57 931



Dette trenger du å vite om tilstandsrapporten



Hva er en tilstandsrapport?

En tilstandsrapport beskriver synlige skader/avvik eller tegn på skader/avvik på boligen. Rapporten fremhever vanligvis ikke positive egenskaper ved boligen.



Hva vurderer en bygningsakkyndig?

Den bygningsakkyndige vurderer boligen ut fra hva man kan forvente av en bygning av samme alder og type. Vurderingen gjøres som regel mot hvordan det var vanlig å bygge og regler som gjaldt da boligen ble oppført (søknadstidspunktet). Forhold som er vanlige for bygningens alder, slik som slitasje etter normal bruk regnes ikke som avvik.



Hva inneholder tilstandsrapporten?

Den bygningsakkyndige undersøker rom og bygningsdeler slik det kommer frem av [Forskrift til avhendingsloven](#). Tilstandsrapporten inneholder bare avvik som den bygningsakkyndige kan se eller kontrollere med enkle hjelpemidler. Det gjøres ikke nærmere undersøkelser slik som åpning av vegger eller andre bygningsdeler. I vegg mot våtrom og rom under terreng kan det borres et hull for å gjøre enkle undersøkelser slik som fuktøk.

Når du kjøper en brukt bolig

Når du kjøper en brukt bolig, er det viktig å være oppmerksom på at dette ikke kan sammenlignes med å kjøpe en ny bolig. Måten boligen ble bygget på kan være annerledes enn i dag. Bygninger svekkes over tid, og utsettes for slitasje blant annet på grunn av bruk og vær og vind. Mange boliger fornyes helt eller delvis, noen i flere omganger, eller det oppføres tilbygg. Særlig for boliger som er pusset opp eller endret, er det viktig å merke seg at fornyelse av overflater ikke nødvendigvis betyr at bygningsdeler under er forbedret.

Vurdering mot bygge regler

Den bygningsakkyndige vil vurdere boligen mot hvordan det var vanlig å bygge og regler som gjaldt på søknadstidspunktet. Den bygningsakkyndige ser etter avvik som har betydning for og som reduserer boligens funksjon og verdi, og som kommer frem av forskrift til avhendingslova.

Noen bygningsdeler og forhold vil den bygningsakkyndige vurdere mot dagens regelverk. Etter dagens regelverk vil disse kunne få TG2 eller TG3 uten at det nødvendigvis er krav om at avviket må utbedres. Dette kan gjelde sluk, tettesjikt og fall på bad og vaskerom, forhold som gjelder sikkerhet mot brann, rekkverk, trapper, osv.

Tilstandsrapporten beskriver ikke hele boligen

BYGNINGSSAKKYNDIGE SER FOR EKSEMPEL IKKE PÅ

- vanlig slitasje og normal vedlikeholdstilstand
- bagatellmessige forhold som ikke påvirker bygningens bruk eller verdi vesentlig
- etasjeskillere
- tilleggsbygg slik som garasje, bod, anneks, naust også videre
- utvendige trapper
- støttemurer
- skjulte installasjoner
- installasjoner utenfor bygningen
- full funksjonstesting av el- og VVS-installasjoner
- geologiske forhold og bygningens plassering på grunnen
- bygningens planløsning
- bygningens innredning
- løspore slik som hvitevarer
- utendørs svømmebasseng og pumpeanlegg
- bygningens estetikk og arkitektur
- bygningens lovlighet (bortsett fra bruksendringer, brannceller og forhold som åpenbart kan påvirke helse, miljø og sikkerhet)
- fellesarealer (med mindre boligeier har vedlikeholdsplikt for fellesarealer og dette er kjent for bygningsakkyndig, eller fellesarealet har en særlig tilknytning til boligen).

© iVerdi 2023 © Norsk takst 2023

Malen til denne rapporten, inkludert standardtekstene fra Norsk takst, er vernet etter åndsverkloven og kan kun benyttes av medlemsforetakene i Norsk takst og av takstingeniører som er sertifisert i slikt foretak, samt av kunder hos iVerdi og studenter hos NEAK. For andre aktører er eksemplarframstilling av malen og standardtekster, som utskrift og annen kopiering til bruk som grunnlag for tilsvarende rapporter, bare tillatt når det er hjemlet i lov (kopiering til privat bruk, sitat o.l.) eller avtale med Norsk Takst ([Forside](#)) eller iVerdi ([Hjem-iVerdi](#)).

Utnyttelse i strid med lov eller avtale kan medføre erstatnings- og straffeansvar.

Dette trenger du å vite om tilstandsrapporten

Tilstanden vurderes med ulike tilstandsgrader

Tilstanden gir uttrykk for en gitt forventet tilstand, blant annet vurdert ut fra alder og normal bruk. Ved Tilstandsgrad 0 (TG0) og Tilstandsgrad 1 (TG1) gir den bygningsakkyndige normalt ingen begrunnelse for valg av tilstandsgrad. Grunnen er at bygningen eller bygningsdelen da bare har normal slitasje. Ved skjulte konstruksjoner kan alder alene avgjøre tilstandsgrad. Når bygningsakkyndige anbefaler tiltak, for eksempel utbedringer, må brukeren av rapporten vurdere om tiltakene er nødvendige og lønnsomme.

Når den bygningsakkyndige velger tilstandsgrad, baseres vurderingen på faste kriterier som følger av gjeldende bransjestandard for Teknisk tilstandsanalyse ved omsetning av bolig og Forskrift til avhendingslova.



TILSTANDSGRAD 0, TG0: INGEN AVVIK

Bygningsdelen skal være tilnærmet ny, ikke vise tegn på slitasje og det skal være lagt frem dokumentasjon på faglig god utførelse. Det er ingen merknader til delen.



TILSTANDSGRAD 1, TG1: MINDRE AVVIK

Bygningsdelen skal bare ha normal slitasje, og strakstiltak skal ikke anses som nødvendig. Graden kan også brukes når delen er ny, men der dokumentasjon på faglig god utførelse mangler.



TILSTANDSGRAD 2, TG2: VESENTLIGE AVVIK OG MINDRE AVVIK SOM ETTER NS 3600 GIR TG 2

Bygningsdelen skal enten ha feil utførelse, en skade eller symptomer på skade, sterk slitasje eller nedsatt funksjon. Graden gis når bygningsdelen trenger vedlikehold eller tiltak i nær fremtid. Graden skal også brukes når delen er gammel og det er grunn til å varsle om faren for skader på grunn av alderen, eller når det er grunn til å overvåke delen spesielt på grunn av fare for større skader eller følgeskader.

Ved avvik som ikke krever umiddelbare tiltak (ingen umiddelbar kostnad) så blir TG2 markert med en lysere farge.



TILSTANDSGRAD 3, TG3: STORE ELLER ALVORLIGE AVVIK

Denne tilstandsgraden brukes ved kraftige tegn på forhold som man må regne med trenger utbedring straks eller innen kort tid. Det er påvist funksjonssvikt eller sammenbrudd.



IKKE UNDERSØKT/IKKE TILGJENGELIG FOR UNDERSØKELSE

Det kan være avvik/skader som ikke er avdekket.

Hva er et anslag på utbedringskostnad?

Hva det vil koste å utbedre rom eller bygningsdeler, er et forsiktig anslag basert på nåværende kvalitet, registrert avvik og angitte tiltak i rapporten. Anslaget er gitt på generelt grunnlag og må ikke forveksles med et pristilbud fra en håndverker. Det kan foreligge avvik og tiltak som ikke kommer frem av rapporten. Utbedringskostnad avhenger blant annet av personlige valg av og markedspris på materialer og tjenesteyter.

I rapporten skal det settes anslag for utbedringskostnad for TG3, og slikt anslag kan også gis ved TG2.



Ingen umiddelbare kostnader



Tiltak under kr 10 000



Tiltak mellom kr 10 000 - 50 000



Tiltak mellom kr 50 000 - 100 000



Tiltak mellom kr 100 000 - 300 000



Tiltak over kr 300 000

Beskrivelse av eiendommen

Arkitekttegnet enebolig opprinnelig oppført i 1967.
God og innholdsrik planløsning over 2 plan.

Garasje oppført i 1967.

Standarden er normalt god.

Takstmannen har grundig undersøkt de ulike rom, konstruksjoner og bygningsdeler. Der det er avdekket avvik er det også angitt anbefalte tiltak.

Det understrekes at dette kun er en oppsummering.
Hele rapporten må leses for å få en oversikt over boligens tilstand.

Oppsummert:

- Enebolig med innholdsrik og god planløsning.
- Normal standard.
- Pen tomt med gode sol og lysforhold.
- Rolig og sentral beliggenhet.

Boligen anses som et godt panteobjekt.

Enebolig - Byggeår: 1967

INNVENDIG

[Gå til side](#)

På gulv er det overflater av parkett og fliser.
Veggoverflater av slettmalte flater, glassbyggerstein, fliser, malt panel, malt mdf panel og skiferstein.
I tak er det slettmalte flater og himlingsplater.
Åpen trapp i tre mellom etasjene.

VARMEKILDER

Varmepumpe i stue/kjøkken i 1. etasje.
Varmekabler på begge bad samt toalettrom.
Varmekabler i alle rom i underetasjen med unntak av gang.
Åpen peis i 1. etasje.
Vedovn i underetasje.
Forøvrig elektrisk oppvarming.

VÅTROM

[Gå til side](#)

Vaskerom med ukjent alder. Rommet har utslagsvask og opplegg for vaskemaskin.

Bad i underetasje fra 2021. Rommet har innredning med frittstående servant, veggfestet toalett og dusjhjørne.

Bad i 1. etasje fra 2007. Rommet har innredning med 2 nedfelte servanter, veggfestet toalett, badekar og dusjhjørne.

KJØKKEN

[Gå til side](#)

Kjøkkeninnredning med ukjent alder. Kjøkkenet har slette fronter og benkeplate av stein. Integrrert komfyr, platetopp, kaffemaskin, vinskap og oppvaskmaskin.

SPELALROM

[Gå til side](#)

Eget toalettrom i underetasje med veggfestet toalett og servant.

TEKNISKE INSTALLASJONER

[Gå til side](#)

Vannrør av kobber, pex (rør-i-rør) og flexislange. Blanding av nyere og eldre vannrør.

Avløpsrør av plast og støpejern. Blanding av nyere og eldre avløpsrør.

Varmepumpe fra 2024.

Varmtvannsbereder på 200 liter fra nyere dato.

Sikringssskap med automatsikringer.

TOMTEFORHOLD

[Gå til side](#)

Drenering med ukjent høy alder.

Utvendige avløpsrør av antatt støpejern og vannledning av antatt plast, med ukjent høy alder.

Arealer

[Gå til side](#)

Forutsetninger og vedlegg

[Gå til side](#)

Lovlighet

[Gå til side](#)

Enebolig

- Det foreligger godkjente og byggemeldte tegninger, men de stemmer ikke med dagens bruk

Det er antatt endringer på dagens bruk opp mot originale byggetegninger. Det er uansett alltid bruken av et rom som avgjør rommets betegnelse. Det understrekes at alle forhold knyttet til bruk, lovlighet, tilbygg m.m må undersøkes hos PBE i Fredrikstad kommune.

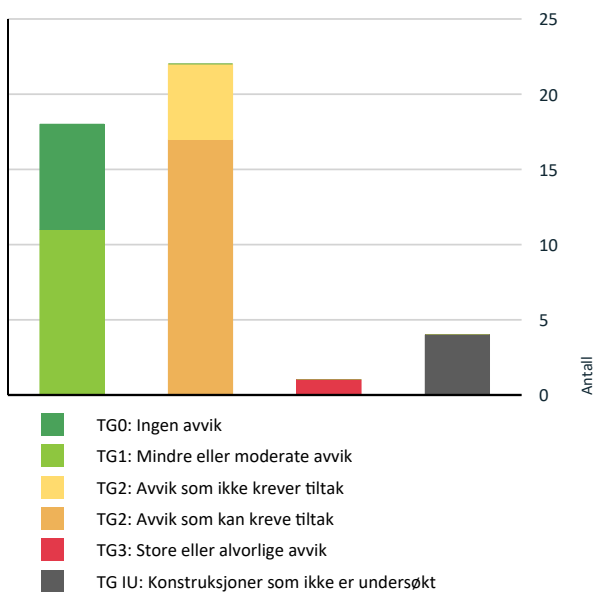
Garasje med carport

- Det foreligger godkjente og byggemeldte tegninger, som stemmer med dagens bruk

Det foreligger antatt byggetegninger. Det er alltid bruken av et rom som avgjør rommets betegnelse. Det understrekes at alle forhold knyttet til bruk, lovlighet, tilbygg m.m må undersøkes hos PBE i Moss kommune.

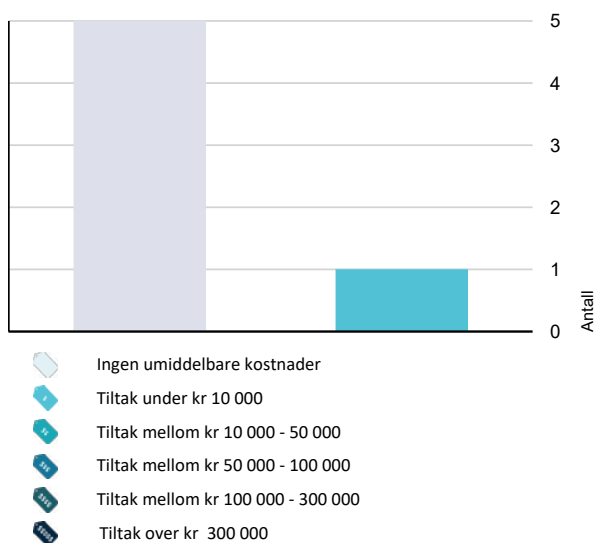
Sammendrag av boligens tilstand

Fordeling av tilstandsgrader



Vil du vite mer om tilstandsgrader? Se side 4.

Anslag på utbedringskostnad



Hva er anslag på utbedringskostnad? Se side 4.

Oppsummering av avvik

Vil du vite mer? Se på rommet eller bygningsdelen senere i rapporten.

Enebolig

TG 3 STORE ELLER ALVORLIGE AVVIK

! Innvendig > Innvendige trapper [Gå til side](#)

TG IU KONSTRUKSJONER SOM IKKE ER UNDERSØKT

! Utvendig > Takkonstruksjon/Loft [Gå til side](#)

! Våtrom > Underetasje > Bad > Tilliggende konstruksjoner våtrom [Gå til side](#)

! Våtrom > 1. etasje > Vaskerom > Tilliggende konstruksjoner våtrom [Gå til side](#)

! Våtrom > 1. etasje > Bad > Tilliggende konstruksjoner våtrom [Gå til side](#)

TG 2 AVVIK SOM KAN KREVE TILTAK

! Utvendig > Takteking [Gå til side](#)

! Utvendig > Nedløp og beslag [Gå til side](#)

! Utvendig > Vinduer [Gå til side](#)

! Innvendig > Pipe og ildsted [Gå til side](#)

! Innvendig > Kryp kjeller [Gå til side](#)

! Tekniske installasjoner > Vannledninger [Gå til side](#)

! Tekniske installasjoner > Avløpsrør [Gå til side](#)

! Tekniske installasjoner > Varmtvannstank [Gå til side](#)

! Tekniske installasjoner > Elektrisk anlegg [Gå til side](#)

! Tomteforhold > Drenering [Gå til side](#)

! Tomteforhold > Utvendige vann- og avløpsledninger [Gå til side](#)

! Spesialrom > Underetasje > Toalettrom > Overflater og konstruksjon [Gå til side](#)

Sammendrag av boligens tilstand

! Våtrom > 1. etasje > Vaskerom > Sluk, membran og tettesjikt [Gå til side](#)

! Våtrom > 1. etasje > Vaskerom > Ventilasjon [Gå til side](#)

! Våtrom > 1. etasje > Bad > Overflater vegger og himling [Gå til side](#)

! Våtrom > 1. etasje > Bad > Sluk, membran og tettesjikt [Gå til side](#)

! Våtrom > 1. etasje > Bad > Sanitærutstyr og innredning [Gå til side](#)

TC 2 AVVIK SOM IKKE KREVER UMIDDELBARE TILTAK

! Utvendig > Balkonger, terrasser og rom under balkonger [Gå til side](#)

! Innvendig > Etasjeskille/gulv mot grunn [Gå til side](#)

! Innvendig > Radon [Gå til side](#)

! Våtrom > 1. etasje > Vaskerom > Overflater Gulv [Gå til side](#)

! Våtrom > 1. etasje > Bad > Overflater Gulv [Gå til side](#)

Tilstandsrapport

ENEBOLIG



Byggeår
1967

Kommentar
Byggeåret er basert på opplysninger fra eiendomsmatrikkelen.

Anvendelse
Tatt i bruk.

UTVENDIG

Taktekking

Punktet må sees i sammenheng med Takkonstruksjon/Loft

Taket er tekket med sarnafil fra antatt ca. 2000.

Vurdering av avvik:

- Mer enn halvparten av forventet brukstid er passert på taktekkingen.

Konsekvens/tiltak

- Overvåk tilstanden jevnlig. For å få tilstandsgrad 0 eller 1 må tekkingen skiftes ut, men tidspunktet for når dette er nødvendig er vanskelig å si noe om.



Nedløp og beslag

Takrenner og nedløp av sink.

Vurdering av avvik:

- Mer enn halvparten av forventet brukstid er passert på renner/nedløp/bslag.

Konsekvens/tiltak

- Overvåk tilstanden jevnlig. For å få tilstandsgrad 0 eller 1 må beslag/renner/nedløp skiftes ut, men tidspunktet for når dette er nødvendig er vanskelig å si noe om.



Veggkonstruksjon

Yttervegger i bindingsverk forblendet med fasadeplater, pusset mur og noe trekledning.

Deler av yttervegger av plasstøpt betong/mur.



Takkonstruksjon/Loft

Punktet må sees i sammenheng med Taktekking

Flat takkonstruksjon.

Ikke eget loft å undersøke da taket innvendig går helt til mønet.

Vinduer

Vinduer med rammer og karmen i tre og PVC med isolerglass fra 2000 og nyere dato.

Vurdering av avvik:

- Karmene i vinduer er slitte og det er sprekker i trevirket. Omfanget er lite, gjelder kun enkelte vinduer.

Konsekvens/tiltak


- Det må foretas lokal utbedring.

Tilstandsrapport



TG 1 Dører

Ytterdører i tre.
Terrassedør i tre med stort glassfelt med isolerglass fra 2005.



TG 2 Balkonger, terrasser og rom under balkonger

Terrasse på 19 kvm.
Terrasse ved gavlvegg på 38 kvm.

Vurdering av avvik:

- Åpninger i rekkverk er ikke i henhold til krav i dagens forskrifter.
- Rekkverket er for lavt i forhold til dagens krav til rekkverkshøyder.

Konsekvens/tiltak

- Det er ikke krav om utbedring av rekkverkshøyde opp til dagens forskriftskrav.
- Det er ikke krav om utbedring av åpninger i rekkverk til dagens forskriftskrav.

Kostnadsestimat: Ingen umiddelbar kostnad

INNSENDIG

TG 1 Overflater

På gulv er det overflater av parkett og fliser.
Veggoverflater av slettmalte flater, glassbyggerstein, fliser, malt panel, malt mdf panel og skiferstein.
I tak er det slettmalte flater og himlingsplater.

Stedvis noe avvik, dog er ikke den generelle slitasjegraden på overflater utover det som regnes som normal bruksslitasje.

TG 2 Etasjeskille/gulv mot grunn

Etasjeskillere av tre og betong.

Vurdering av avvik:

- Det er påvist andre avvik:

Stedvis noe knirk.

Konsekvens/tiltak

- Det er ikke behov for utbedringstiltak.

Ikke nødvendig med tiltak nå, men ved en renovering bør det sørges for å unngå knirk.

Kostnadsestimat: Ingen umiddelbar kostnad

TG 2 Radon

Det er ikke foretatt radonmålinger og bygget er heller ikke utført med radonsperre.

Vurdering av avvik:

- Det er ikke foretatt radonmålinger, og bygget er heller ikke utført med radonsperre.

I egen bolig er det ikke pålagt å måle radonverdier eller gjøre tiltak, men det anbefales.

Konsekvens/tiltak

- Det bør gjennomføres radonmålinger.

Kostnadsestimat: Ingen umiddelbar kostnad

TG 2 Pipe og ildsted

Vedovn i hall m/trapp i underetasje.
Åpen peis i stue/kjøkken i 1. etasje.

Vurdering av avvik:

- Mer enn halvparten av forventet brukstid er passert på pipe.

Konsekvens/tiltak

- Det bør foretas nærmere undersøkelser av pipeløp.

Tilstandsrapport



! TG 2 Krypkjeller

Krypkjeller med adkomst fra bod i underetasjen.

Det er betongdekke i etasjeskillere som gjør at etasjeskillere ikke påvirkes. Ingen tegn til avvik eller synlig vanninnslag på befaringsdagen.

Vurdering av avvik:

- Det er påvist andre avvik:

Selv om ingen avvik observeres er en krypkjeller betegnet som en risikokonstruksjon.

Konsekvens/tiltak

- Andre tiltak:

Tilstanden må alltid overvåkes i en krypkjeller og spesielt ved store nedbørsmengder.



! TG 3 Innvendige trapper

Åpen trapp i tre mellom etasjene.

Vurdering av avvik:

- Det er ikke montert rekkverk.
- Det mangler håndløper på vegg i trappeløpet.

Konsekvens/tiltak

- Håndløper bør monteres, men det var ikke krav på byggetidspunktet.
- Rekkverk må monteres for å lukke avviket.

Kostnadsestimat: Under 10 000



VÅTROM

UNDERETASJE > BAD

Generell

Bad i underetasje fra 2021.

UNDERETASJE > BAD

! TG 0 Overflater vegger og himling

Flis på vegger og slett malt tak.

UNDERETASJE > BAD

! TG 0 Overflater Gulv

Flislagt gulv med elektriske varmekabler. Fallforhold til sluk er målt til ca. 37 mm fra topp membran til topp av slukrist.



UNDERETASJE > BAD

! TG 0 Sluk, membran og tettesjikt

Stålsluk.
Fuktmåler viser normale verdier.

Tilstandsrapport



UNDERETASJE > BAD

TG 0 Sanitærutstyr og innredning

Rommet har innredning med frittstående servant, veggfestet toalett og dusjhjørne.

Drensåpning er korrekt etablert i sistene iht. forskrifter.



UNDERETASJE > BAD

TG 0 Ventilasjon

Det er mekanisk avtrekk.



UNDERETASJE > BAD

TG IU Tilliggende konstruksjoner våtrom

Hulltaking med fuktmåling er ikke mulig da vannuttak ligger mot murvegg/krypkjeller.

1. ETASJE > VASKEROM

Generell

Vaskerom med ukjent alder.

1. ETASJE > VASKEROM

TG 1 Overflater vegger og himling

Flis på vegger og slett malt tak.

1. ETASJE > VASKEROM

TG 2 Overflater Gulv

Flislagt gulv med elektriske varmekabler. Fallforhold til sluk er målt til ca. 15 mm fra topp membran til topp av slukrist.

Vurdering av avvik:

- Det er påvist at høydeforskjell fra topp slukrist til gulv/synlig topp membran ved dørterskel er mindre enn 25 mm.

Konsekvens/tiltak

- Våtrommet fungerer med dette avviket.

Kostnadsestimat: Ingen umiddelbar kostnad



1. ETASJE > VASKEROM

TG 2 Sluk, membran og tettesjikt

Plastsluk.
Fuktmåler viser normale verdier.

Vurdering av avvik:

- Mer enn halvparten av forventet brukstid er passert på membranløsningen.
- Mer enn halvparten av forventet brukstid er passert på slukløsningen.

Rommet er i bruk og fungerer med dagens tilstand.
Et våtrom har begrenset med levetid og i henhold til dagens forskrift er mer enn halvparten av forventet brukstid oppbrukt på membran- og slukløsning. Det noteres dog at et vaskerom er et rom som er svært lite utsatt for fri vannbelastning.

Konsekvens/tiltak

Tilstandsrapport

- Sluket må sjekkes og rengjøres jevnlig.
- Overvåk tilstanden jevnlig. For å få tilstandsgrad 0 eller 1 må slukløsningen skiftes ut og sannsynligvis må også membransjiktet skiftes/utbedres. Det er imidlertid vanskelig å si noe om tidspunktet for når dette er nødvendig.



1. ETASJE > VASKEROM

TG 1 Sanitærutstyr og innredning

Rommet har utslagsvask og opplegg for vaskemaskin.

1. ETASJE > VASKEROM

TG 2 Ventilasjon

Det er naturlig ventilering.

Vurdering av avvik:

- Rommet har kun naturlig ventilasjon.

Konsekvens/tiltak

- Elektrisk avtrekksvifte bør monteres for å lukke avviket.

1. ETASJE > VASKEROM

TG IU Tilliggende konstruksjoner våtrom

Hulltaking med fuktmåling er ikke mulig da vannuttak ligger mot yttervegg.

1. ETASJE > BAD

Generell

Bad i 1. etasje fra 2007.

1. ETASJE > BAD

TG 2 Overflater vegger og himling

Flis på vegger og slett malt tak.

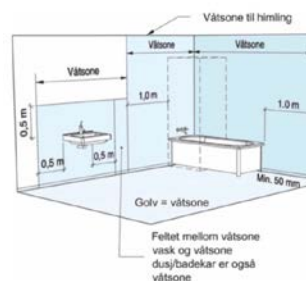
Vurdering av avvik:

- Det er vindu/dør med ikke fuktbestandige materialer i våtsonen (ved vask, dusj, badekar, osv.), løsningen eller byggematerialet er uegnet

Konsekvens/tiltak

- Andre tiltak:

Ikke nødvendig med umiddelbare tiltak da det kun er badekar i aktuell våtzone og vinduet dermed er lite utsatt for vannbelastning. Tilstanden må dog overvåkes.



1. ETASJE > BAD

TG 2 Overflater Gulv

Flislagt gulv med elektriske varmekabler. Fallforhold til sluk er målt til ca. 13 mm fra topp membran til topp av slukrist.

Vurdering av avvik:


- Det er påvist at høydeforskjell fra topp slukrist til gulv/synlig topp membran ved dørterskel er mindre enn 25 mm.

Konsekvens/tiltak

- Våtrommet fungerer med dette avviket.

Kostnadsestimat: Ingen umiddelbar kostnad

Tilstandsrapport



1. ETASJE > BAD

1 TG 2 Sluk, membran og tettesjikt

Plastsluk.
Fuktmåler viser normale verdier.

Vurdering av avvik:


- Mer enn halvparten av forventet brukstid er passert på membranløsningen.
- Mer enn halvparten av forventet brukstid er passert på slukløsningen.

Rommet er i bruk og fungerer med dagens tilstand.

Et våtrom har begrenset med levetid og i henhold til dagens forskrift er mer enn halvparten av forventet brukstid oppbrukt på membran- og slukløsning.

Konsekvens/tiltak

- Sluket må sjekkes og rengjøres jevnlig.
- Overvåk tilstanden jevnlig. For å få tilstandsgrad 0 eller 1 må slukløsningen skiftes ut og sannsynligvis må også membransjiktet skiftes/utbedres. Det er imidlertid vanskelig å si noe om tidspunktet for når dette er nødvendig.



1. ETASJE > BAD

1 TG 2 Sanitærutstyr og innredning

Rommet har innredning med 2 nedfelte servanter, veggfestet toalett, badekar og dusjhjørne.

Vurdering av avvik:

- Det er ikke påvist tilfredsstillende løsning for å synliggjøre lekkasje fra innebygget sistene.

Konsekvens/tiltak

- Ved implementering av innebygget sistene var det ikke krav om lekkasjesikring, konstruksjonen bør jevnlig observeres.



1. ETASJE > BAD

1 TG 1 Ventilasjon

Det er mekanisk avtrekk.



1. ETASJE > BAD

1 TG 1U Tilliggende konstruksjoner våtrom

Hulltaking med fuktmåling er ikke mulig da vannuttak ligger mot yttervegg.


KJØKKEN

1. ETASJE > STUE/KJØKKEN

1 TG 1 Overflater og innredning

Tilstandsrapport


Kjøkkeninnredning med ukjent alder.
Kjøkkenet har slette fronter og benkeplate av stein. Integrert komfyur, platetopp, kaffemaskin, vinskap og oppvaskmaskin.



1. ETASJE > STUE/KJØKKEN

TG 1 Avtrekk

Det er kjøkkenventilator med avtrekk ut.



SPESIALROM

UNDERETASJE > TOALETTROM

TG 2 Overflater og konstruksjon

Eget toalettrom i underetasje med veggfestet toalett og servant.

Vurdering av avvik:

- Det er ikke påvist tilfredsstillende løsning for å synliggjøre lekkasje fra innebygget sisterner.
- Toalettrom har kun naturlig avtrekk fra rommet, NS 3600 krever mekanisk avtrekk for å kunne gi TG 0/1.

Sisternen kan være utført med innebygget sealingbag eller lignende.

Konsekvens/tiltak

- Det må gjennomføres ytterligere undersøkelser.
- Mekanisk avtrekk bør etableres på toalettrom.



TEKNISKE INSTALLASJONER

TG 2 Vannledninger

Vannrør av kobber, pex (rør-i-rør) og flexislange.

Blanding av nyere og eldre vannrør.

Vurdering av avvik:

- Mer enn halvparten av forventet brukstid er passert på innvendige vannledninger.

Gjelder kun de eldste rør.

Konsekvens/tiltak

- Det er ikke behov for utbedringstiltak siden anlegget fungerer i dag, men ut ifra alder kan skader plutselig oppstå på eldre anlegg.



Tilstandsrapport



TG 2 Avløpsrør

Avløpsrør av plast og støpejern.

Blanding av nyere og eldre avløpsrør.

Vurdering av avvik:

- Mer enn halvparten av forventet brukstid er passert på innvendige avløpsledninger.

Gjelder kun de eldste rør.

Konsekvens/tiltak

- Det er ikke behov for utbedringstiltak siden anlegget fungerer i dag, men ut ifra alder kan skader plutselig oppstå på eldre anlegg.



TG 1 Ventilasjon

Boligen ventileres naturlig.

Tilluft via klaffeventiler i yttervegger og spalteventiler i vinduer.

TG 0 Varmesentral

Varmepumpe fra 2024.



TG 2 Varmtvannstank

Varmtvannsbereider på 200 liter fra nyere dato.
Montert i bod i underetasjen.

Bereider er tilkoblet egen koblingsboks iht. forskrifter.

Vurdering av avvik:

- Det er ikke påvist tilfredsstillende avrenning eller annen kompensierende løsning fra varmtvannstank.

Konsekvens/tiltak

- Det bør etableres tilfredsstillende avrenning eller lekkasjesikring ved varmtvannstank.



TG 2 Elektrisk anlegg

Tilstandsrapport

Dette er en forenklet kontroll begrenset til de spørsmål og undersøkelser som forskrift til avhendingslova (tryggere bolighandel) § 2-18 inneholder. Dette kan ikke sammenlignes med en kontroll utført av offentlig myndighet (Det lokale eltilsyn) eller registrert elektrovirksomhet, og en bygningsakkyndig har verken kompetanse eller lov til å foreta en slik kontroll.

Tilstandsgraden er vurdert ut fra den forenklete og begrensede kontrollen som forskriften inneholder. El-anlegget kan ha feil og mangler som en slik forenklet undersøkelse ikke vil avdekke. Vær derfor oppmerksom på denne risikoen, og søk videre veiledning eller få en fullstendig kontroll utført av registrert elektrovirksomhet.

Sikringsskap med automatsikringer. 18 fordelerkurser på hhv. 10, 15 og 25 ampere. Hovedkurs på 63 ampere.

Inntak og sikringsskap

1. Foreta en helhetsvurdering av det elektriske anlegget, dets alder, allmenne tilstand og fare for liv og helse. Bør det elektriske anlegget ha en utvidet el-kontroll?
Ja Eiere har kort botid og det anbefales på et generelt grunnlag en el-kontroll.

Generell kommentar

Takstmannen er ikke utdannet elektriker og ser kun etter synlige avvik. Videre vurderes anlegget samt elektriske komponenter ut i fra alder. Eiers erfaringer og eventuelle problemer hensyntas. Har anlegget hatt el-kontroll innenfor de siste 5 år uten avvik eller om avvik har blitt rettet får ikke konstruksjonen avvik.

Det understrekes at det kan forekomme feil og mangler som ikke er synlig. Det benyttes ingen måleutstyr eller lignende når det gjelder vurdering av det elektriske anlegget da dette kun kan utføres av fagfolk.



TG 1 Branntekniske forhold

Dette er en forenklet kontroll begrenset til de spørsmål som fremkommer under. Tilstandsgraden er basert på retningslinjer til disse spørsmålene i bransjestandarden NS3600. Dette kan ikke sammenlignes med en fullstendig kontroll av branntekniske forhold av offentlig myndighet, eller en vurdering av boligens branntekniske forhold eller prosjektering fra en rådgiver med spesialkompetanse. En bygningsakkyndig har verken kompetanse til å gi slik veiledning eller lov til å foreta en slik kontroll.

Tilstandsgraden er vurdert ut fra den forenklete og begrensede kontrollen. Det kan være feil og mangler om branntekniske forhold som en slik forenklet undersøkelse ikke vil avdekke. Vær derfor oppmerksom på denne risikoen, og søk videre veiledning eller rådgivning.

Brannslukningsapparat og røykvarslere er montert iht. forskrifter.

TOMTEFORHOLD

Byggegrunn

Byggegrunn av fjell og øvrige faste stabile masser.

TG 2 Drenering

Drenering med ukjent høy alder.

Vurdering av avvik:

- Mer enn halvparten av forventet levetid på drenering er overskredet.

Det måles kun lettere utslag i underetasjen på vegger som ligger under og mot terreng. Vurderes relativt normalt. Normale kapilærkrefter og kapilærsug vil som regel alltid forekomme.

Konsekvens/tiltak

- Overvåk tilstanden jevnlig. For å få tilstandsgrad 0 eller 1 må dreneringen skiftes ut, men tidspunktet for når dette er nødvendig er vanskelig å si noe om.

Det noteres boligens beliggenhet i terrenget tilsier at mesteparten av overflatevann vil renne naturlig vekk fra bygningskroppen.

TG 1 Grunnmur og fundamenter

Grunnmur av plasstøpt betong.

TG 0 Terrengforhold

Flat, skrånende og kupert tomt.
Ikke fare for flom eller skred.

TG 2 Utvendige vann- og avløpsledninger

Utvendige avløpsrør av antatt støpejern og vannledning av antatt plast, med ukjent høy alder.
Offentlig vann og avløp via private stikkledninger.

Vurdering av avvik:

Tilstandsrapport

- Mer enn halvparten av forventet brukstid er passert på utvendige avløpsledninger.
- Mer enn halvparten av forventet brukstid er passert på utvendige vannledninger.

Konsekvens/tiltak

- Det er ikke behov for utbedringstiltak siden anlegget fungerer i dag, men ut ifra alder kan skader plutselig oppstå på eldre anlegg.

Bygninger på eiendommen

Garasje med carport

**Anvendelse**

Tatt i bruk.

Byggeår

1967

Standard**Vedlikehold****Kommentar**

Byggeåret er basert på opplysninger fra eier.

Beskrivelse

Støpt plate.

Vegger av mur, forblendet med teglstein.

Tilnærmet flatt tak, tekket med papp.

Innvendige vegger er kledd med eternitt. Eternitt er betegnet som spesialavfall og inneholder asbest. Bør fjernes. Forøvrig noe etterslep og høy alder.

Tilstandsgrad settes til 2 ut i fra en helhetsvurdering hensyntatt alder, observasjoner og normal forventet levetid.

Bygget er ikke tilstandsvurdert ihht Forskrift til avhendingslova og NS3600. Dette er kun en enkel beskrivelse.

Arealer, byggetegninger og brannceller

Standard gjeldende fra 01.01.2024

Arealmålinger og arealoppsett er basert på Norsk standard 3940:2023 Areal- og volum-beregninger av bygninger. Arealet gjelder for tidspunktet da boligen ble målt

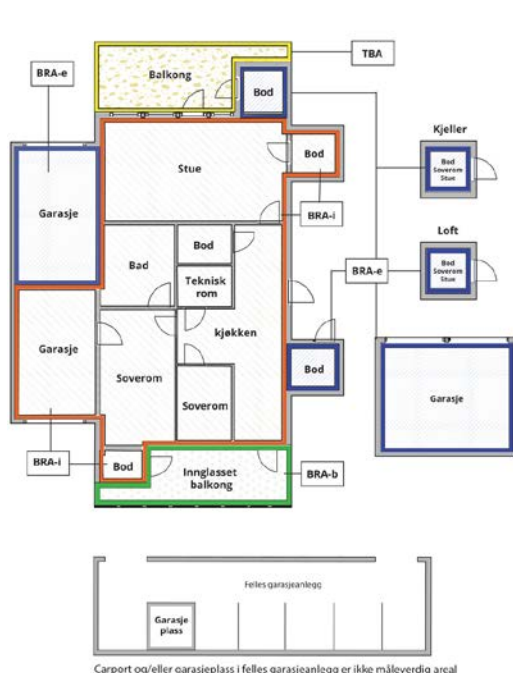
Hva er måleverdig areal?

Arealet i rommet må ha minst 1,90 m fri høyde over gulvet og minst bredde på 0,60 m. Et loft med skråtak vil for eksempel bare få registrert målbart areal der høyden er minst 1,90 m og bredden minst 0,60 m. Rommet må ha en dør eller luke, og gangbart gulv.

Hva er bruksareal?

BRA = BRA-i + BRA-e + BRA-b

Bruksarealet for bygningen er bruttoarealet minus arealet som opptas av yttervegger.



Carpport og/eller garasjeplass i felles garasjeanlegg er ikke måleverdig areal

| | |
|---------------------------------|---|
| Internt bruksareal (BRA-i) | Arealet innenfor boenheten(e) |
| Eksternt bruksareal (BRA-e) | Arealet av alle rom utenfor boenheten(e) og som tilhører denne, slik som for eksempel boden |
| Innglasset balkong mv (BRA-b) | Arealet av innglasset balkong, veranda eller altan når denne er tilknyttet boenheten(e) |
| Terrasse- og balkongareal (TBA) | Arealet av terrasser, åpne balkonger og åpen altan tilknyttet boenheten(e) |
| Gulvareal (GUA) | Er sum av BRA (bruksareal) og ALH (areal med lav takhøyde). Areal med lav takhøyde (ALH) er ikke måleverdig areal, som skyldes skråtak og lav himlingshøyde. GUA kan opplyses i markedsføring der det er aktuelt for den konkrete boligen og kun sammen med BRA-i, for eksempel der gulvflaten har en verdi og har funksjon ved møblering og bruk av rommene. Ikke innredet areal som kaldloft, måles og oppgis normalt ikke. |

Arealet kan ikke alltid fastsettes nøyaktig

Areal kan være komplisert eller umulig å måle opp nøyaktig fordi det er vanskelig å fastslå tykkelsen på innervegger, skjelheter i og utforming av bygningskonstruksjoner som karnapp, buer og vinkler som ikke er rette, åpne rom over flere etasjer og så videre.

Eiendommens markedsverdi kan ikke baseres på en matematisk beregning basert på antall kvadratmeter opplyst i rapporten. Opplysninger om areal kan altså ikke alene benyttes for å beregne eiendommens verdi.

Den bygningsakkyndige kan avdekke eventuelle bruksendringer og avvik i branncelleinndeling

Den bygningsakkyndige ser på byggetegninger hvis de er tilgjengelige og dette er en del av oppdraget, og vurderer bruken av boligen opp mot tegningene. Hvis den bygningsakkyndige avdekker at en bolig ikke ser ut til å være delt opp i brannceller etter kravene i byggt teknisk forskrift på befaringstidspunktet, skal det opplyses om dette.

Reglene om bruksendring og brannceller kan være kompliserte. Søk videre faglige råd om rapporten ikke gir deg svar. Den bygningsakkyndige kan ikke vurdere og svare på alle spørsmål, og kan heller ikke vite om kommunen kan gi unntak for kravene som gjelder. [Vil du vite mer?](#)

Om brannceller

En branncelle er hele eller avgrensede deler av en bygning hvor en brann fritt kan utvikle seg uten at den kan spre seg til andre bygninger eller andre deler av bygningen i løpet av en fastsatt tid.

Om bruksendring

Bruksendring er å endre bruken av et rom fra en tillatt bruk til en annen. Dette kan kreve søknad og tillatelse, for eksempel hvis du endrer et rom fra bod til soverom eller arbeidsrom, eller hvis du endrer en bolig til to separate boliger.

Rom for varig opphold har krav til takhøyde, romstørrelse, rømningsvei og lysforhold som må være oppfylt. Du kan søke kommunen om unntak for kravene, men kan ikke regne med å få unntak for krav som går på helse og sikkerhet, for eksempel krav til rømningsvei.

Bruksendring som krever godkjenning, og som ikke er søkt bruksendret, er ulovlig. Kommunen kan etter plan- og bygningsloven kapittel 32 forfølge overtredelser. Kommunen kan pålegge deg å avslutte den ulovlige bruken, eventuelt å rette eller tilbakeføre rommet til godkjent bruk.

Arealer

Enebolig

Ny arealstandard

| Etasje | Bruksareal BRA m ² | | | SUM | Terrasse- og balkongareal (TBA) |
|----------------|-------------------------------|-----------------------------|----------------------------|-----|---------------------------------|
| | Internt bruksareal (BRA-i) | Eksternt bruksareal (BRA-e) | Innglasset balkong (BRA-b) | | |
| Underetasje | 105 | | | 105 | |
| 1. etasje | 160 | | | 160 | 57 |
| SUM | 265 | | | | 57 |
| SUM BRA | 265 | | | | |

Romfordeling

| Etasje | Internt bruksareal (BRA-i) | Eksternt bruksareal (BRA-e) | Innglasset balkong (BRA-b) |
|-------------|---|-----------------------------|----------------------------|
| Underetasje | Hall m/trapp, Soverom 1, Soverom 2, Toalettrom, Stue, Gang, Bod, Bad, Omklingsrom | | |
| 1. etasje | Stue/kjøkken, Gang, Vaskerom, Bad, Soverom 1, Soverom 2, Soverom 3 | | |

Lovlighet

Byggetegninger

Det foreligger godkjente og byggemeldte tegninger, men de stemmer ikke med dagens bruk

Kommentar: Det er antatt endringer på dagens bruk opp mot originale byggetegninger. Det er uansett alltid bruken av et rom som avgjør rommets betegnelse. Det understrekes at alle forhold knyttet til bruk, lovlighet, tilbygg m.m må undersøkes hos PBE i Fredrikstad kommune.

Brannceller

Er det påvist synlige tegn på avvik i branncelleinndeling ut ifra dagens byggt teknisk forskrift?

Ja Nei

Nyere håndverkstjenester

Er det ifølge eier utført håndverkstjenester på boligen siste 5 år?

Ja Nei

Kommentar: Ny varmepumpe montert i 2024.

Nytt bad i underetasje i 2021.

Nylig utført arbeider på grunnmur og fliser på terrasse.

Krav for rom til varig opphold

Er det påvist avvik i forhold til rømningsvei, dagslysflate eller takhøyde?

Ja Nei

Kommentar:

Garasje med carport

Ny arealstandard

| Etasje | Bruksareal BRA m ² | | | SUM | Terrasse- og balkongareal (TBA) |
|----------------|-------------------------------|-----------------------------|----------------------------|-----|---------------------------------|
| | Internt bruksareal (BRA-i) | Eksternt bruksareal (BRA-e) | Innglasset balkong (BRA-b) | | |
| 1. etasje | | 26 | | 26 | |
| SUM | | 26 | | | |
| SUM BRA | 26 | | | | |

Romfordeling

| Etasje | Internt bruksareal (BRA-i) | Eksternt bruksareal (BRA-e) | Innglasset balkong (BRA-b) |
|-----------|----------------------------|-----------------------------|----------------------------|
| 1. etasje | | Bod, Garasje | |

Lovlighet

Byggetegninger

Det foreligger godkjente og byggemeldte tegninger, som stemmer med dagens bruk

Kommentar: Det foreligger antatt byggetegninger. Det er alltid bruken av et rom som avgjør rommets betegnelse. Det understrekes at alle forhold knyttet til bruk, lovlighet, tilbygg m.m må undersøkes hos PBE i Moss kommune.

Brannceller

Er det påvist synlige tegn på avvik i branncelleinndeling ut ifra dagens byggt teknisk forskrift?

Ja Nei

Nyere håndverkstjenester

Er det ifølge eier utført håndverkstjenester på boligen siste 5 år?

Ja Nei

Krav for rom til varig opphold

Er det påvist avvik i forhold til rømningsvei, dagslysflate eller takhøyde?

Ja Nei

Kommentar:

Total fordeling mellom P-ROM og S-ROM

Tabellen under viser fordelingen av P-ROM og S-ROM etter veiledningen til NS 3940: 2012. Dette er til informasjon og til sammenligning. Tallene er omtrentlige, kan avvike fra faktiske målinger og er ikke juridisk bindende

| | P-ROM(m2) | S-ROM(m2) |
|---------------------|------------|------------|
| Enebolig | 250 | 15 |
| Garasje med carport | 0 | 26 |

Kommentar

Enebolig
P-rom i underetasje - 90 kvm
P-rom i 1. etasje - 160 kvm

Garasje med carport

Befarings - og eiendomsopplysninger

Befaring

| Dato | Til stede | Rolle |
|------------|---------------|---------------|
| 12.11.2024 | Erik Pedersen | Takstingeniør |
| | Tor Erik Lund | Kunde |

Matrikkeldata

| Kommune | gnr. | bnr. | fnr. | snr. | Areal | Kilde | Eieforhold |
|--------------------|--|------|------|-----------------|---------------------|----------------------------|------------|
| 3107 FREDRIKSTAD | 602 | 11 | 26 | 0 | 2270 m ² | BEREGNET AREAL (Ambita) | Festet |
| Adresse | Festekontrakt | | | Neste justering | Utløpsdato | | |
| Tyrhjellveien 13 B | | | | | | | |
| Hjemmelshaver | Fester: Tor Erik Lund | | | | | | |
| Kommentar | Informasjon rundt festekontrakt eller festeforhold er ikke innhentet av takstmannen. Henviser til meglers salgsprospekt for ytterligere informasjon. | | | | | | |

Eiendomsopplysninger

Beliggenhet

Boligen ligger i en populært område på Begby i Fredrikstad kommune, kun få minutter med bil øst for Fredrikstad sentrum. Med sentral beliggenhet og naturskjønne omgivelser, er dette et attraktivt sted å bo. Høyden gir utsikt ut mot sentrum, Rolvsøy og nesten helt til Sarpsborg. Daglige behov dekkes i gangavstand, og veien er kort til Gamlebyen og sentrum med alle byens fasiliteter.

Tilknytning vann

Eiendommen er tilknyttet offentlig vannforsyning via private stikkledninger.

Tilknytning avløp

Eiendommen er tilknyttet offentlig avløpsnett via private stikkledninger.

Om tomten

Det er belegningsstein fra carport og opp mot huset. Tomten er opparbeidet med gressplen, noe bed og beplantning, prydbusker m.m. Synlig fjell og naturtomt. Det er gode sol og lysforhold på tomten.

Byggemåte

Byggegrunn av fjell og øvrige faste stabile masser. Grunnmur av plasstøpt betong. Etasjeskillere av tre og betong. Yttervegger i bindingsverk forblendet med fasadeplater, pusset mur og noe trekledning. Deler av yttervegger av plasstøpt betong/mur. Flat takkonstruksjon. tekket med sarnafil. Takrenner og nedløp av sink. Vinduer i tre og PVC med isolerglass. Terrassedør i tre med isolerglass. Ytterdører i tre.

Revisjoner

| Versjon | Dato | Kommentar |
|---------|------------|-----------|
| 1 | 13.11.2024 | |
| 2 | 13.11.2024 | |
| 3 | 12.11.2024 | |
| 4 | 12.11.2024 | |

Tilstandsrapportens avgrensninger

STRUKTUR•REFERANSENIVÅ•TILSTANDSGRADER

- Rapporten er basert på innholdskrav i Forskrift til avhendingslova (tryggere bolighandel). Formålet er å gi en tilstandsanalyse til bruk for den som bestiller og/eller i et salg til forbruker, og ikke for andre tredjeparter. Rapportens struktur, metode og begrepsbruk følger i hovedsak Norsk Standard NS 3600:2018 (Teknisk tilstandsanalyse ved omsetning av bolig), samt Takstbransjens retningslinjer for arealmåling når det gjelder fordeling mellom P-areal og S-areal.
- Tilbakeholdt eller uriktig informasjon som har betydning for vurderingen, er ikke bygningssakkyndiges ansvar. Rapporten beskriver avvik, altså en tilstand som er dårligere enn referansenivået. Rapporten framhever normalt ikke positive sider ved boligen ut over det som fremgår av tilstandsgradene.
- Tilstanden angis i rapporten og gir uttrykk for en gitt forventet tilstand blant annet vurdert ut fra alder og normal bruk slik:

i) **Tilstandsgrad 0, TG0:** Ingen avvik eller skader. I tillegg må bygningsdelen være tilnærmet ny, mindre enn 5 år, og det foreligger dokumentasjon på faglig god utførelse.

ii) **Tilstandsgrad 1, TG1:** Mindre avvik. Normal slitasje. Strakstiltak ikke nødvendig. TG1 kan gis når bygningsdelen er tilnærmet ny og det ikke foreligger dokumentasjon på faglig god utførelse.

iii) **Tilstandsgrad 2, TG2:** Vesentlige avvik, og mindre avvik som etter NS 3600 gir TG 2, men som ikke nødvendigvis krever umiddelbare tiltak. I denne rapporten kan TG2 i Rapportsammendrag være inndelt i TG2 som krever tiltak og de som ikke krever umiddelbare tiltak. Konstruksjonen har normalt enten feil utførelse, en skade eller symptomer på skade, sterk slitasje eller nedsatt funksjon. Vedlikehold eller tiltak trengs i nær fremtid, det er grunn til å varsle fare for skader på grunn av alder eller overvåke spesielt på grunn av fare for større skade eller følgeskade. For skjulte konstruksjoner vil alder i seg selv være et symptom som kan gi TG2. For synlige konstruksjoner kan alder sammen med andre symptomer og momenter gi TG2. Avvik under TG2 kan gis sjablongmessig anslag.

iv) **Tilstandsgrad 3, TG3:** Store eller alvorlige avvik. Kraftige symptomer på forhold som man må regne med trenger utbedring straks eller innen kort tid. Påvist funksjonssvikt eller sammenbrudd. Avvik under TG3 skal gis sjablongmessig anslag.

v) **Tilstandsgrad TGiu:** Ikke undersøkt/ikke tilgjengelig for undersøkelse.

- Ved TG0 og TG1 gis det normalt ingen begrunnelse for valg av tilstandsgrad, fordi bygningen eller bygningsdelen da bare har normal slitasje. For anbefalte tiltak ved TG2 og TG3 må bruker av rapporten vurdere om tiltakene er nødvendige og lønnsomme. Hva det vil koste å utbedre rom eller bygningsdeler er et sjablongmessig anslag basert på registrert avvik og angitte tiltak i rapporten. Anslaget er gitt på generelt grunnlag og basert på erfaringstall i seks intervaller, og kan ikke forveksles med en konkret vurdering og tilbud fra en entreprenør eller håndverker. Det må eventuelt innhentes tilbud for en nærmere undersøkelse, og konkret og nøyaktig vurdering av utbedringskostnad. Kostnader til ikke oppdagede avvik/utbedringer/feil kan forekomme. Utbedringskostnad avhenger av personlige preferanser og markedspris på materialer og tjenesteyter.

PRESISERINGER

- Avvik vurderes ut fra tekniske forskrifter på søknadstidspunktet for bygget. Noen bygningsdeler vurderes etter gjeldende teknisk forskrift på befaringstidspunktet. Dette gjelder blant annet:

i) sluk, tettesjikt og fall på bad og vaskerom (våtrom)

ii) Forhold rundt brann, rømming, sikkerhet, for eksempel rekkverkshøyder/åpninger, ulovlige bruksendringer, brannceller mv.

- For skjulte konstruksjoner slik som vann og avløp uten dokumentasjon, er kvalitet og alder vurdert.

- Fastmonterte installasjoner, for eksempel innfelt belysning (downlights), demonteres ikke for å sjekke dampspærren bak. Dette av hensyn til bygningssakkyndiges kompetanse og risikoen for skade.

- Kontroll av fukt i konstruksjonen ved hulltaking i bad og vaskerom (våtrom), rom under terreng (kjelleretasje, underetasje og sokkeletasje) eller andre bygningsdeler skjer etter eiers aksept. Hulltaking av våtrom og rom under terreng kan unntaksvis unnlates, se Forskrift til Avhendingsloven.

- Kontroll av romfunksjoner for P-ROM utføres kun når det ikke foreligger godkjente og byggemeldte tegninger, eller når tegninger ikke stemmer med dagens bruk.

- Bygningssakkyndig gir en forenklet vurdering av branntekniske forhold og elektriske installasjoner i boligen dersom det er mer enn fem år siden sist boligen hadde el-tilsyn. Bygningssakkyndig kan anbefale å konsultere offentlige myndigheter eller kvalifisert elektrofaglig fagperson ved behov for grundigere undersøkelser.

TILLEGGSENDERSØKELSER

Etter avtale kan tilstandsanalysen utvides til også å omfatte tilleggsundersøkelser utover minimumskravet i forskriften.

BEFARINGEN

Rapporten gir en vurdering av byggverk og bygningsdeler som bygningssakkyndig har observert, og som fremkommer av Forskrift til avhendingsloven. Rapporten er likevel ingen garanti for at det ikke kan finnes skjulte feil, skader og mangler. NS 3600:2018 (Teknisk tilstandsanalyse ved omsetning av bolig) har undersøkelsesnivå fra 1 til 3, der undersøkelsesnivå 1 er det laveste og baseres på visuell observasjon. Rapporten baseres på undersøkelsesnivå 1 med få unntak (våtrom og rom under terreng). I praksis betyr dette at gjennomføringen av befaringen begrenses som følger:

- Det utføres kun visuelle observasjoner på tilgjengelige flater uten fysiske inngrep (f.eks. riving).
- Flater som er skjult av snø eller på annen måte ikke er tilgjengelig eller skjult, blir ikke kontrollert. Det foretas ikke funksjonsprøving av bygningsdeler, som isolasjon, piper, ventilasjon, el. anlegg, osv.
- Det gis ingen vurdering av boligens tilbehør, hvite- og brunevarer og annet inventar. Dette gjelder også integrert tilbehør.
- Inspisering av yttertak er basert på det som er synlig, normalt på innsiden fra loftet og utvendig fra stige/bakkenivå. Befaring av tak må være sikkerhetsmessig forsvarlig for å kunne gjennomføres.
- Stikkprøvetakninger er utvalgt tilfeldig og kan innebære kontroll under overflaten med spiss redskap eller lignende.

Tilstandsrapportens avgrensninger

UTTRYKK OG DEFINISJONER

- **Tilstand:** Byggverkets eller bygningsdelens tekniske, funksjonelle eller estetiske status på et gitt tidspunkt.
- **Symptom:** Observerbart forhold som gir indikasjon på hvilken tilstand et byggverk eller en bygningsdel befinner seg i. Benyttes ved beskrivelse av avvik.
- **Skadegjørere:** Zoologiske eller biologiske skadegjørere, i hovedsak råte, sopp og skadedyr.
- **Fuktsøk:** Overflatesøk med egnet søkeutstyr (fuktindikator) eller visuelle observasjoner.
- **Fuktmåling:** Måling av fuktinnhold i materiale eller i bakenforliggende konstruksjon ved bruk av egnet måleutstyr (blant annet hammerelektrode og pigger).
- **Utvidet fuktsøk (hulltaking):** Boring av hull for inspeksjon og fuktmåling i risikoutsatte konstruksjoner, primært i tilstøtende vegger til bad, utforede kjellervegger og eventuelt i oppforede kjellergulv.
- **Normal slitasjegrad:** Forventet nedsliting av materiale i overflaten som er basert på enkle visuelle observasjoner. Kan vurderes sammen med bygningsdelens alder.
- **Forventet gjenværende brukstid:** Anslått tid et byggverk eller en del av et byggverk fortsatt vil være tjenlig for sitt formål (NS3600, Termer og definisjoner punkt 3.9)

AREALBEREGNING FOR BOENHETER

- Areal fastsettes etter Forskrift til avhendingsloven og Norsk Standard 3940 Areal- og volum-beregninger av bygninger fra 2023.
- Areal oppgis i hele kvadratmeter i rapporten, og gjelder for det tidspunkt oppmålingen fant sted.
- **Bruksareal (BRA)** er det måleverdige arealet som er innenfor omsluttete vegger målt i gulvhøyde (bruttoareal minus arealet som opptas av yttervegger). I tillegg til gulvhøyde gjelder regler om fri bredde for at arealet skal være måleverdig, med betydning for BRA av for eksempel loft med skråtak. BRA består av internt bruksareal (BRA-i), eksternt bruksareal (BRA-e) og innglasset balkong mv (BRA-b). Terrasse- og balkongareal (TBA) opplyses der tilstandsrapporten skal benyttes i boligomsetningen og der det er aktuelt. I tillegg kan gulvareal (GUA) og areal med lav takhøyde (ALH) opplyses sammen med BRA der det er aktuelt og en del av oppdraget. Rom skal ha atkomst og gangbart gulv for å kunne regnes som BRA/måleverdig areal.
- Arealet måles og oppgis dersom arealet oppfyller krav til måleverdighet, slik som at arealet må ha minst en bredde på 0,6m og minst en høyde på 1,9 m osv. Et rom kan være i strid med teknisk forskrift og mangle godkjenning hos kommunen for den aktuelle bruken, uten at dette får betydning for om arealet måles og oppgis i tilstandsrapporten. Når arealet måles tas det ikke hensyn til om arealet er lovlig oppført eller om bruken er lovlig, bruksendringer, lysforhold eller andre sikkerhetsmangler.
- Eiendommens markedsverdi kan ikke baseres på en rent matematisk

beregning i forhold til antall kvadratmeter opplyst i rapporten. Opplysninger om areal kan altså ikke alene benyttes for beregning av eiendommens verdi.

- Rom som ligger utenfor boenheten, men som eier har påvist og/eller opplyst at tilhører boenheten, er oppmålt og inkludert i BRA-e. Det er ikke fremvist dokumentasjon på at rommet tilhører boenheten, med mindre dette er angitt særskilt. Rom utenfor boenheten kan omdisponeres av borettslaget/sameiet og dette kan påvirke boligens BRA. Vær oppmerksom på at NS 3940:2023 og eierseksjonsloven har ulik definisjon av fellesareal. Ved arealmåling gjelder NS 3940:2023 som definerer fellesareal slik: "Delen av bygning som brukes av to eller flere bruksenheter eller til bygningens forvaltning, drift eller vedlikehold.
- I en overgangsperiode skal rapporter som benyttes i boligomsetningen eller dersom det er en del av oppdraget også opplyse om fordelingen mellom P-ROM og S-ROM med utgangspunkt i definisjonene som fremkommer av veiledningen til Norsk Standard 3940 Areal- og volum-beregninger av bygninger fra 2012. Fordelingen mellom P-ROM og S-ROM er basert på veiledningen og bygningssakkyndiges eget skjønn. P-ROM er måleverdige rom som benyttes til kort eller langt opphold. S-ROM er måleverdige rom som benyttes til lagring, og tekniske rom. Bruken av et rom på befaringsstidspunktet har betydning for om rommet defineres som P-ROM eller S-ROM. Dette betyr at rommet både kan være i strid med teknisk forskrift og mangle godkjenning i kommunen for den aktuelle bruken, uten at dette vil få betydning for valg av arealkategori.
- Se øvrig informasjon om areal i rapporten, Norsk Standard 3940 (2012 og 2023) og veiledningen til disse.

PERSONVERN

iVerdi AS, bygningssakkyndig og takstforetaket behandler personopplysninger som bygningssakkyndig trenger for å kunne utarbeide rapporten. Personvernerklæring med informasjon om bruk av personopplysninger og dine rettigheter finner du her [Personvernerklæring - iVerdi](#)

DELING AV PERSONOPPLYSNINGER FOR TRYGGERE BOLIGHANDEL OG MULIG RESERVASJON

Norsk takst og deres samarbeidspartnere benytter personopplysninger fra rapporten for analyse- og statistikkformål, samt utvikling og drift av produkter og tjenester for takstbransjen og andre aktører i boligomsetningen. Les mer om dette og hvordan du kan reservere deg på <https://www.norsktakst.no/norsk/om-norsk-takst/personvernerklæring/reservasjon/>

Vendu lager en boliganalyse basert på opplysninger fra rapporten. Les mer om dette og hvordan du kan reservere deg her: <https://samtykke.vendu.no/QB6978>

KLAGEORDNING FOR FORBRUKERE

Er du som forbruker misfornøyd med bygningssakkyndiges arbeid eller opptreden ved taksering av bolig eller fritidshus, se www.takstklagenemd.no for mer informasjon

EGENERKLÆRINGSSKJEMA

Til orientering vil dette skjema være en del av salgsoppgaven

| | |
|--|---------------|
| Meglerfirma | |
| Aktiv EM Fredrikstad/Hvaler | |
| Oppdragsnr. | |
| 1111240134 | |
| Selger 1 navn | |
| Tor Erik Lund | |
| Gateadresse | |
| Tyrhjellevien 13B | |
| Poststed | Postnr |
| GAMLE FREDRIKSTAD | 1639 |
| Er det dødsbo? <input checked="" type="checkbox"/> Nei <input type="checkbox"/> Ja | |
| Avdødes navn | |
| Er det salg ved fullmakt? <input checked="" type="checkbox"/> Nei <input type="checkbox"/> Ja | |
| Hjemmelshavers navn | |
| Har du kjennskap til eiendommen? <input type="checkbox"/> Nei <input checked="" type="checkbox"/> Ja | |
| Når kjøpte du boligen? År | 2023 |
| Hvor lenge har du eid boligen? | |
| Antall år | 0 |
| Antall måneder | 11 |
| Har du bodd i boligen siste 12 måneder? <input checked="" type="checkbox"/> Nei <input type="checkbox"/> Ja | |
| I hvilket forsikringselskap har du tegnet villa/husforsikring? | |
| Forsikringselskap | If |
| Polise/avtalnr. | 1966140 |

Document reference: 1111240134

Spørsmål for alle typer eiendommer

- 1 Kjenner du til om det er/har vært feil tilknyttet våtrommene, f.eks. sprekker, lekkasje, råte, lukt eller soppkader?
 Nei Ja

Initialer selger: TEL

1

2 Kjenner du til om det er utført arbeid på bad/våtrom?

| | |
|------------------|---|
| Svar | Ja, av faglært og ufaglært/egeninnsats/dugnad |
| Beskrivelse | Hovedbad 2 etg er utført med total entreprenør ENP3 som stod for alt arbeid Bad 1 teg: VVS-Augdahl Eiendomsforvaltnings rørlegger Elektro: Østfold elektro Våtroms kontroll og sertifikat Norsk Boligtakst as |
| Arbeid utført av | ENP3, Augdal Eiendomsforvaltning/Østfold elektro |

2.1 Ble tettesjikt/membran/sluk oppgradert/fornyhet?

Nei Ja

| | |
|-------------|--|
| Beskrivelse | Bed 1 etg laget helt fra grunnen 2021. Ikke tidligere bad her. Bad 2 ble totalrevet og bygd opp på nytt. Pigget opp gulv og strippet til reisverk ca 07/08 |
|-------------|--|

2.2 Er arbeidet byggemeldt?

Nei Ja

3 Kjenner du til om det er/har vært tilbakeslag av avløpsvann i sluk eller lignende?

Nei Ja

4 Kjenner du til feil eller om har vært utført arbeid/kontroll på vann/avløp?

| | |
|------------------|---|
| Svar | Ja, kun av faglært |
| Beskrivelse | Da bad 1 etg ble bygget i 2021 ble rør fra bad i 2 etg endret til å tilpasse rommet til bad 1 etg |
| Arbeid utført av | VVS Augdahl Eiendomsforvaltning |

5 Kjenner du til om det er/har vært problemer med drenering, fuktinnslag, øvrig fukt eller fuktmerker i underetasje/kjeller?

Nei Ja

| | |
|-------------|--|
| Beskrivelse | Tidligere eier har ikke anmerket noe. Jeg har sett spor av to små fuktmerker i ytre kjeller. |
|-------------|--|

6 Kjenner du til om det er/har vært utettheter i terrasse/garasje/tak/fasade?

Nei Ja

| | |
|-------------|---|
| Beskrivelse | Utettheter i terrasse registrert og utbedret av fagkyndig. (Betongkompaniet 2025) |
|-------------|---|

7 Kjenner du til om det er/har vært problemer med ildsted/skorstein/pipe f.eks. dårlig trekk, sprekker, pålegg, fyringsforbud eller lignende?

Nei Ja

8 Kjenner du til om det er/har vært f.eks. sprekker i mur, skjeve gulv eller lignende?

Nei Ja

| | |
|-------------|---|
| Beskrivelse | I støttemur under terrasse er det registrert noen sprekker som er utbedret. (Betongkompaniet 2025) |
|-------------|---|

9 Kjenner du til om det er/har vært sopp/råteskader/insekter/skadedyr på eiendommen som rotter, mus, maur eller lignende?

Nei Ja

10 Kjenner du til om det er/har vært skjeggkre i boligen?

Nei Ja

11 Kjenner du til om det er/har vært utført arbeid på el-anlegget eller andre installasjoner (f.eks. oljetank, sentralfyr, ventilasjon)?

| | |
|------------------|--|
| Svar | Ja, kun av faglært |
| Beskrivelse | Hvaler elektro utbedret det meste av el-anlegget i 05/06 og satt inn smarthus-løsning med varme og lysstyring. Østfold elektro på bad 1 etg 2021. Storm elektro skiftet sikringsskap i 1 etg 2023. Råde elektro byttet varmepumpe i 2024, installerte varmeslynge i takrenne og nedløp 2024 og byttet en del lyspunkter i huset. |
| Arbeid utført av | Hvaler elektriske, Østfold elektro, Råde elektro og Storm elektro |

11.1 Foreligger det samsvarserklæring (i henhold til forskrift om elektriske lavspenningsanlegg)?

Nei Ja

12 Kjenner du til om det er utført kontroll av el-anlegget og/eller andre installasjoner (f.eks. oljetank, sentralfyr, ventilasjon)?

Nei Ja

| | |
|-------------|--|
| Beskrivelse | Lovpålagt el kontroll utført 2022. Feil ble utbedret |
|-------------|--|

- 13 Har du ladeanlegg/ladeboks for elbil i dag?
 Nei Ja
- 14 Kjenner du til om ufaglærte har utført arbeid som normalt bør utføres av faglærte, utover det som er nevnt tidligere (f.eks. drenering, murerarbeid, tømmerarbeid etc)?
 Nei Ja
- 15 Er det nedgravd oljetank på eiendommen?
 Nei Ja
- 16 Kjenner du til om det har vært utført arbeid på terrasse/garasje/tak/fasade?
 Svar

| |
|--------------------|
| Ja, kun av faglært |
|--------------------|

 Beskrivelse

| |
|--|
| Fasadeplater skiftet 08/09. Huset ble også etterisolert.En del skifer ble tatt opp og festet/fuget på nytt 2019 utført av murer. Mange skiferfliser omlimt og fuget på terrasse.(2025) |
|--|

 Arbeid utført av

| |
|-----------------------------------|
| Valon byggmester, Murkompaniet AS |
|-----------------------------------|
- 17 Selges eiendommen med utleiedel, leilighet, hybel eller tilsvarende?
 Nei Ja
- 18 Kjenner du til om det er innredet/bruksendret/bygget ut i kjeller eller loft eller andre deler av boligen?
 Nei Ja
- 19 Kjenner du til forslag eller vedtatte reguleringsplaner, andre planer, nabovarsel eller offentlige vedtak som kan medføre endringer i bruken av eiendommen eller av dens omgivelser?
 Nei Ja
- 20 Kjenner du til om det foreligger påbud/heftelser/krav/manglende tillatelser vedrørende eiendommen?
 Nei Ja
- 21 Er det foretatt radonmåling?
 Nei Ja
- 22 Kjenner du til manglende brukstillatelse eller ferdigattest?
 Nei Ja
- 23 Kjenner du til om det foreligger skaderapporter/ tilstandsvurderinger eller utførte målinger?
 Nei Ja
 Beskrivelse

| |
|---|
| Det ble feilaktig mistenkt fuktskade på bad 2 etg. Kontaktet forsikringsselskap som sendte takstmann. Han måtte åpne en flis i dusj for å sjekke tilstand pga mistanke om vannskade/fukt. Det viste seg å være helt tørt og vegg var intakt uten fukt eller skade. Ny våtromsplate med membran ble satt på og skade reparert med ny flis. Rapport hos Storebrand forsikring ifg tidligere eier. |
|---|
- 24 Er det andre forhold av betydning ved eiendommen som kan være relevant for kjøper å vite om (f.eks. rasfare, tinglyste forhold eller private avtaler)?
 Nei Ja

Tilleggs kommentar

Eier har kun eid boligen i noen måneder og har således begrenset kunnskap om boligen. Eier skal flytte til utlandet. Kommentarer i skjemaet på tiltak gjort innen 2024 er viderefremidlet fra tidligere eiers egenerklærings skjema.

Jeg bekrefter at opplysningene er gitt etter beste skjønn. Jeg er kjent med at dersom jeg har gitt ufullstendige, uriktige eller misvisende opplysninger om eiendommen, vil forsikringsselskapet kunne søke hel eller delvis regress for sine utbetalinger eller redusere sitt ansvar helt eller delvis, jfr. vilkår for boligselgerforsikring punkt 7.1 og forsikringsavtaleloven kapittel 4.

Jeg er orientert om mitt mulige ansvar som selger etter avhendingsloven, eventuelt etter kjøpsloven (aksjeboliger), og om forsikringsgiver sitt boligselgerforsikringstilbud.

Jeg er klar over at avtale om forsikring er bindende. Jeg er også klar over at premietilbudet først kan påberopes når boligen er solgt (budaksept). Premietilbudet som er gitt av megler er bindende for forsikringsgiver i 6 – seks – måneder fra oppdragsinngåelse med megler.

Etter dette vil premien og forsikringsvilkårene kunne justeres. Når premietilbudet ikke lenger er bindende for forsikringsselskapet må egenerklærings skjemaet signeres på nytt og eventuelle endringer påføres. Det vil da være forsikringspremien og forsikringsvilkårene på ny signeringsdato som legges til grunn.

Det kan ikke tegnes boligselgerforsikring ved følgende salg:

- mellom ektefeller eller slektninger i rett oppstigende eller nedstigenede linje, søsken, eller
- mellom personer som bor eller har bodd på boligeiendommen og/eller
- når salget skjer som ledd i sikredes næringsvirksomhet/er en næringsseiendom
- etter at boligeiendommen er lagt ut for salg.
- ved salg av helårs- og fritidsbolig er det krav til at det foreligger tilstandsrapport i henhold til Forskrift til avhendingslova (tryggere bolighandel).

Forsikringsselskapet kan ved skriftlig samtykke akseptere tegning av forsikring også i ovennevnte tilfeller.

Dersom forsikringsselskapet ikke har gitt skriftlig samtykke, kan erstatningen bortfalle.

Ved oppgjørsoppdrag trer forsikringen i kraft når kontrakten er signert av begge parter, begrenset til siste 12 måneder før overtakelse.

Forøvrig oppfordrer selger potensielle kjøpere til å undersøke eiendommen grundig, jf avhendingsloven § 3-10 og kjøpsloven § 20 (aksjeboliger).

Gyldig forsikring forutsetter at det for helårs- og fritidsbolig foreligger tilstandsrapport som er i henhold til Forskrift til avhendingslova (tryggere bolighandel).

- Jeg ønsker boligselgerforsikring, og bekrefter å ha mottatt og lest forsikringsvilkårene og informasjonsbrosjyre til selger i forbindelse med kjøp av boligselgerforsikring. Forsikringen trer i kraft på det tidspunkt det foreligger en budaksept mellom partene, begrenset til tolv måneder før overtakelse. Ved oppgjørsoppdrag trer forsikringen i kraft når kontrakten er signert av begge parter, begrenset til siste 12 måneder før overtakelse. Jeg bekrefter med dette at eiendommen ikke er en næringsseiendom, at den ikke selges som ledd i næringsvirksomhet eller mellom ektefeller eller slektninger i rett oppstigende eller nedstigende linje, søsken, eller mellom personer som bor eller har bodd på boligeiendommen. Gyldig forsikring forutsetter at det for helårs- og fritidsbolig foreligger tilstandsrapport som er i henhold til Forskrift til avhendingslova (tryggere bolighandel). Forsikringen er ugyldig dersom den tegnes i strid med forsikringsvilkårene. Jeg er innforstått med at eiendomsmegleren ikke har fullmakt til å gjøre unntak fra ovennevnte begrensninger. Jeg er oppmerksom på at 8% av total forsikringspremie er honorar til Söderberg & Partners.
- Jeg ønsker ikke boligselgerforsikring, men megler har tilbudt meg å kjøpe slik forsikring.
- Jeg kan ikke kjøpe boligselgerforsikring ihht vilkår.

| NAME OF SIGNER | IDENTIFIER | TIME | ELECTRONIC ID |
|----------------|--|----------------------------|---|
| Tor Erik Lund | 8acf9785b6afd556913622a b7cbf7fd4e1a63a1b | 01.04.2025 16:27:41 UTC | Signer authenticated by Nets One time code |

Document reference: 1111240134

- This is a PDF document digitally signed by Nets' E-Signing service.
- The document's integrity is protected by signing and sealing the contents with a certificate issued to Nets by a third party. Validating the signature confirms that the contents have not been modified since the time of signing.
- For more information about document formats, see <https://www.nets.eu/developer>

Reguleringsplan



FREDRIKSTAD KOMMUNE

Adresse: Tyrhjellveien 13B, 1639 GAMLE FREDRIKSTAD Målestokk: 1:1000
Gnr/Bnr: 602/11/26/0

Leveransedato: 2024-09-26

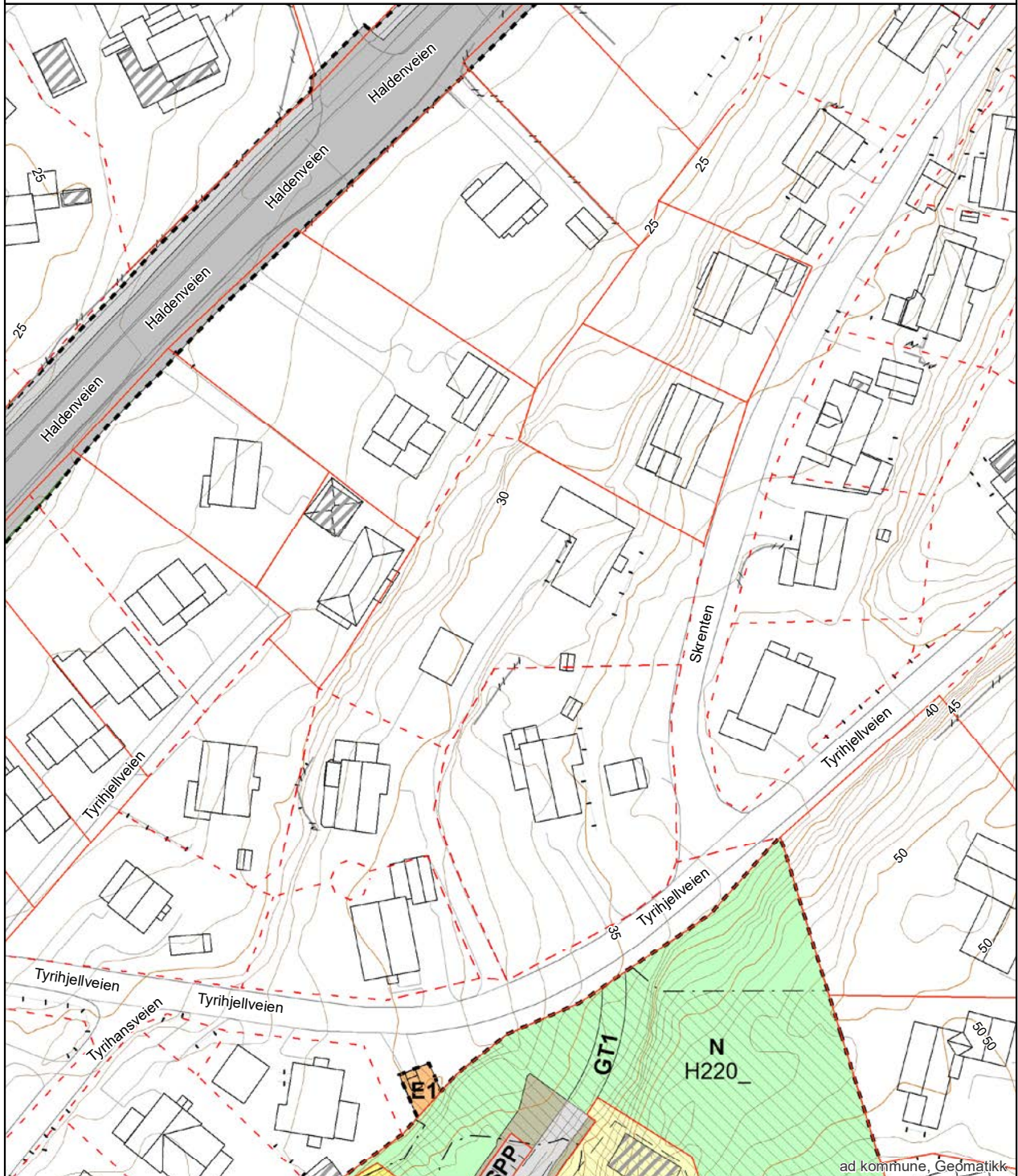


Planident:
Ikrafttredelsesdato:
Plannavn:

Datakilde: Geovekst, FKB
Referansesystem: Euref89, UTM sone 32N, høydegrunnlag NN2000

Plandataene er hentet fra kommunens digitale planregister. Disse kan inneholde feil og bør oppfattes som veiledende.
Det er det stemplede analoge kartet/dokumentet som er det juridiske plandokumentet.

Det er ikke registrert reguleringsplaner innenfor den aktuelle eiendommen



ad kommune, Geomatikk



WI30040100 Eiendomsstatus

Eiendomsopplysninger fra matrikkelen:

| | | | |
|-------------------|----------------------|------------------|----------|
| Gnr: 602 | Bnr: 11 | Fnr: 26 | Snr: 0 ▼ |
| Adresse: | Tyrihjellevien 13B ▼ | | |
| Areal: | ca. 2270 | m ² * | |
| Antall boenheter: | 1 | | |

OBS!

Plandataene er hentet fra kommunens digitale planregister.
Disse kan inneholde småfeil og bør oppfattes som veiledende.
Det er det stemplede analoge kartet / dokumentet som er det juridiske plandokument.

Planopplysninger:

| | | |
|--|---|---|
| Kommuneplan, navn: Kommuneplan Fredrikstad 2023 – 2035 Plankart med hensynssoner - komprimert utgave.pdf Plankart uten hensynssoner - komprimert utgave.pdf Plankart uten hensynssoner.pdf Planbeskrivelse med bestemmelser og retningslinjer.pdf Plankart med hensynssoner.pdf | Formål/Hensynssone: 1001 - Bebyggelse og anlegg | Godkjent/vedtatt: juni 15, 2023 |
| Reguleringsplan, navn: Eiendommen er ikke regulert | Formål: | Godkjent/vedtatt: |
| Reguleringsbestemmelser: | | |

*For matrikkelenhet.

Om fullstendighet og nøyaktighet i matrikkelrapporten

Matrikkelen ble etablert ved konvertering av data fra tidligere registre. Det kan variere hvor gode disse dataene er med hensyn på fullstendighet og nøyaktighet. I enkelte tilfeller kan grensepunkt og grenselinjer mangle helt eller delvis eller være feil registrert. Det kan være feil og mangler ved registrert bygnings- og adresseinformasjon. Fullstendighet og stedfestingsnøyaktighet er generelt bedre innenfor enn utenfor tettbygd strøk. Vi gjør oppmerksom på at for mange matrikkelenheter og bygg hefter usikkerhet ved arealet som oppgis.

Usikre grenser.

Eiendommen tilfredsstiller ikke dagens krav til stedfesting av eiendomsgrenser. Grensene er usikre og det vil ofte medføre arealavvik i forhold til eksisterende areal i marka. For å få nøyaktig grensebestemmelse anbefales det å rekvirere ny oppmåling.

Virksomhet Geomatikk, Fredrikstad kommune 07.10.2024



**Fredrikstad kommune
Meglerinformasjon**

Lund Tor Erik

Tyrihjellveien 13b

1639 Gamle Fredrikstad

Adresse: Tyrihjellveien 13 B (H - 1 - 1)
Bygningsnr: 146890024
Eiendom: 602 / 11 / 26 / 0
Antall røykløp: 1
Antall ildsted: 2
Tilsyn: Ikke utført 31.08.2023
Hypighet: Hvert 4.år

Dato: 03.10.2024
Saksreferanse:
(bes oppgitt ved svar)
Vår referanse: Cato Eriksen
Avtale nr: 21000

Følgende avvik/ anmerkninger er registrert hos Hvaler/ Fredrikstad kommune på overnevnte eiendom. Brannvesenets kontroll er utført i forbindelse med lovpålagt tilsyn. Det opplyses om at tilsynet ikke er en godkjenning av brannsikkerheten. Det er eier som er ansvarlig for brannsikkerheten i hele bygget.

OBS !

Opplysningene om kommunale pålegg i dette skjema er gitt ut fra dokumenter som forekommer i kommunens arkiv / datasystem. Endringer av diverse art på eiendommen som det ikke er søkt eller meldt om, kan ikke kommunen svare for.

Arealplaner under arbeid



FREDRIKSTAD KOMMUNE

Adresse: Tyrhjellveien 13B, 1639 GAMLE FREDRIKSTAD
Gnr/Bnr: 602/11/26/0

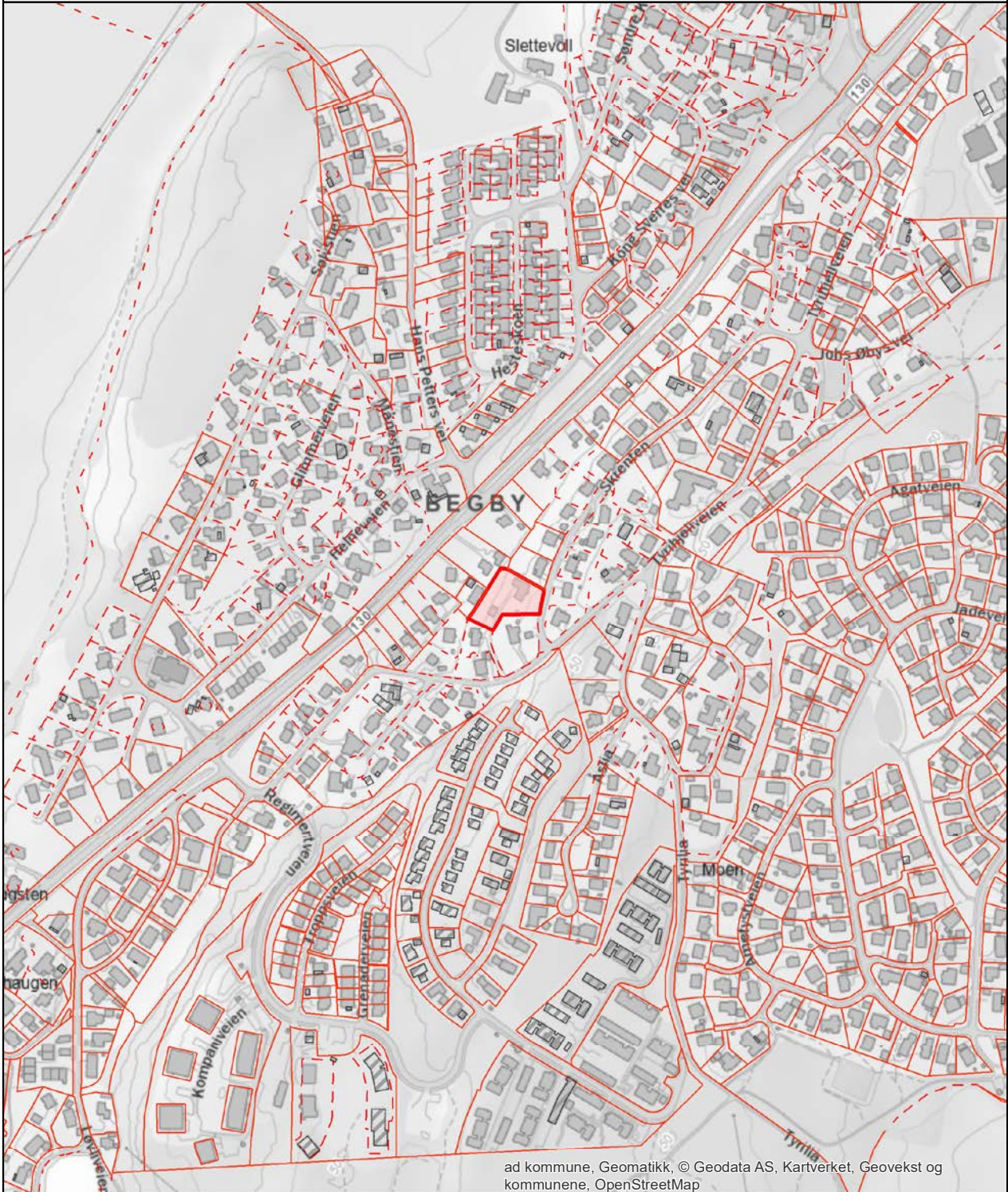
Målestokk: 1:5000
Leveransedato: 2024-09-26



Planident:
Plannavn:

Datakilde: Geovekst, FKB
Referansesystem: Euref89, UTM sone 32N, høydegrunnlag NN2000

Det er ikke registrert pågående planarbeid på eiendommen eller i nærheten av eiendommen



ad kommune, Geomatikk, © Geodata AS, Kartverket, Geovekst og kommunene, OpenStreetMap

Grunnkart



FREDRIKSTAD KOMMUNE

Adresse: Tyrihjellevien 13B, 1639 GAMLE FREDRIKSTAD Målestokk: 1:500
Gnr/Bnr: 602/11/26/0

Leveransdato: 2024-09-26



Datakilde: Geovekst, FKB
Referansesystem: Euref89, UTM sone 32N, høydegrunnlag NN2000



614216

614266

6565303

ad kommune, Geomatikk



**Kommuneplanens arealdel
Fredrikstad kommune
2020 - 2032**

Nasjonal plan-ID: 3004 909

| Saksbehandling (iht Plan- og bygningsloven) | Saksnr | Dato | Sign. |
|---|-----------|------------------|-------|
| Vedtak om oppstart av planarbeidet | PS 108/17 | FSK 01.06.2017 | MAAU |
| Varsel om oppstart og kunngjøring med høring og offentlig ettersyn av planprogramet | 17/7665 | 09.06-19.09.2017 | MAAU |
| Fastsattelse av planprogrammet | PS 170/17 | FSK 09.11.2017 | MAAU |
| 1. gangs behandling | PS 6/19 | FSK 31.01.2019 | MAAU |
| Høring og offentlig ettersyn | 17/7665 | 01.04.2019 | AKHE |
| 2. gangs behandling | PS 171/19 | BS 06.12.2019 | AKHE |
| Ny høring og offentlig ettersyn | 19/23074 | 01.17.02.2020 | AKHE |
| Egengodkjent | PS 64/20 | 18.06.20 | AKHE |

Koordinatystem: Eurnf83, sone 32N, høydegrunnlag NN2000
Kartproyekt: Geovisat F83
Dipla plan er utarbeidet av Fredrikstad kommune, v/rettsnett Geomatikk
Dato: 27.07.2020

TEGNFORKLARING

PBL § 11 Kommuneplanens arealdel

Nåværende Framtidig

BEBYGGELSE OG ANLEGG (pbl §11-7, nr 1)

| | | |
|--|----|---|
| | BA | Bebyggelse og anlegg |
| | B | Boligbebyggelse |
| | FR | Fritidsbebyggelse |
| | S | Sentrumformål |
| | | Forretninger |
| | OF | Offentlig eller privat tjenesteyting |
| | FT | Fritids- og turistformål |
| | | Råstoffutvinning |
| | N | Næringsbebyggelse |
| | IK | Idrettsanlegg |
| | AA | Andre typer nærmere angitt bebyggelse og anlegg |
| | | Utsoppholdsareal |
| | G | Grav og urnelund |
| | KA | Kombinert bebyggelse og anleggsformål |

SAMFERDSELSANLEGG OG TEKNISK INFRASTRUKTUR (pbl §11-7, nr 2)

| | | |
|--|----|--|
| | V | Samferdselsanlegg og teknisk infrastruktur (arealer) |
| | H | Havn |
| | P | Parkering |
| | TS | Kombinerte formål for samferdselsanlegg og/eller teknisk infrastruktur |

GRØNNSTRUKTUR (pbl §11-7, nr 3)

| | | |
|--|----|---------------------------------|
| | SG | Blågrønn struktur |
| | | Naturområde |
| | | Turdrag |
| | | Friområde |
| | | Park |
| | | Kombinerte grønnsstrukturformål |

FORSVARET (pbl §11-7, nr 4)

| | | |
|--|--|-----------|
| | | Forsvaret |
|--|--|-----------|

LANDBRUKS-, NATUR- OG FRILUFTSFØRMÅL (LNF) (pbl §11-7, nr 5)

| | | |
|--|--|--|
| | | LNF-areal for nødvendige tiltak for landbruk og reindrift og gårdsaktiviteter næringsvirksomhet basert på gårdens resursgrunnlag |
| | | LNF-areal for spredt bolig-, fritids- eller næringsbebyggelse mv. |

BRUK OG VERN AV SJØ OG VASSDRAG (pbl §11-7, nr 6) (pbl §11-7, nr 3)

| | | |
|--|----|---|
| | | Bruk og vern av sjø og vassdrag med tilhørende strandsone |
| | | Farled |
| | SH | Småbåthavn |
| | | Naturområde |
| | FS | Friluftsområde |

HENSYNSSONER (pbl §11-8)

| | |
|------------------------------------|---|
| a) Sikrings-, stay- og faresoner | |
| | Hensynssone ras- og sikrefare |
| | Hensynssone fomfare |
| | Hensynssone høyspenningsanlegg |
| | Hensynssone militært område |
| b) Infrastruktursone | |
| | Krav vedrørende infrastruktur |
| c) Soner med angitt særlige hensyn | |
| | Hensynssone landbruk |
| | Hensynssone friluftsliv |
| | Hensynssone landskap |
| | Hensynssone naturmiljø |
| | Hensynssone kulturmiljø |
| d) Båndleggingsone | |
| | Båndlegging for regulering etter plan- og bygningsloven |
| | Båndlegging etter lov om naturvern |
| | Båndlegging etter lov om kulturminner |
| e) Gjennomføringsone | |
| | Krav om felles planlegging |

SAMFERDSEL

| | Nåværende | Framtidig |
|---------------------|-----------|-----------|
| | Tunnel | På bakken |
| Fjernveg | | |
| Hovedveg | | |
| Samleveg | | |
| Gang- og sykkelveg | | |
| Sykelveg | | |
| Turveg/turdrag | | |
| Kollektortrase | | |
| Jernbane | | |
| Farled | | |
| Småbåthavn | | |
| Kollektivknutepunkt | | |

JURIDISK LINJE

| | |
|----------------------------------|--|
| Byggegrense | |
| Forbudsgrænse sjø (100 m-beltet) | |
| Strandlinje sjø | |
| Markagrense | |



Generell tegnforklaring til reguleringsplaner fra det digitale planregistret i Fredrikstad kommune

| | | | | | | | |
|--|--|--|---|--|---|--|---|
| | Fastmerker | | Område for industri/lager | | Rasteplass | | Kulturminne(*) |
| | Reguleringsplan - juridiske punkter | | Område for fritidsbebyggelse | | Parkeringsplass | | Fiskebruk |
| | Vegstenging av veg, avkjørsel | | BYGGEOMRÅDE FOR OFFENTLIGE BYGNINGER | | Kollektivanlegg | | Andre områder for anlegg i vassdrag eller i sjøen |
| | Avkjørsel | | Offentlig barnehage | | Busstreminal | | Naturvernområde (på land) |
| | Brukar | | Offentlig undervisning (skole, universitet mv.) | | Bussholdeplass | | Naturvernområde i sjø og vassdrag |
| | Tunnellåpning | | Offentlig institusjon (sykehus, aldershjem, sykehjem mv.) | | Drosjeholdeplass | | Klimaverzonsone |
| | Grensepunkter | | Offentlig kirke | | Jernbane | | Område for steinbrudd og masseuttak |
| | Off. godkj. grensemerke | | Offentlig forsamlingslokale (kino, teater mv.) | | Sporveg-/forstadsbane | | Andre områder for vesentlige terrenginngrep |
| | Bolt | | Offentlig administrasjon | | Havneområde | | Område for reindrift |
| | Kors | | BYGGEOMRÅDE FOR SÆRSKILT ANGITT ALMENNENYTTIG FORMÅL | | Kai | | Pelsdyranlegg |
| | Grensestein/-røys | | Almennyttig barnehage | | Småbåtanlegg (landdelen) | | Handelsgartneri |
| | Grensemerke, annen type | | Almennyttig undervisning (skole, universitet mv.) | | Trafikkområde i sjø og vassdrag | | Område for særskilte anlegg |
| | Juridiske linjer | | Almennyttig Kirke | | Skipsled | | Taubane |
| | Sti | | Almennyttig forsamlingslokale (grendehus mv.) | | Havneområde i sjø | | Fornøyelsespark |
| | Regulert tomtgrense | | Almennyttig administrative bygg | | Offentlig småbåhavn(*) | | Område for vindkraft |
| | Eiendomsgrense som skal oppheves | | OMRÅDE FOR HERBERGER OG BEVERTINGSSTEDER | | Annet trafikkområde i sjø/vassdrag | | Annet spesialområde |
| | Grense for restriksjonsomr. | | Hotell med tilhørende anlegg | | Annet trafikkområde (på land) | | FELLESOMRÅDER |
| | Grense for bevaring | | Beverting | | FRIMRÅDER | | Felles avkjørsel |
| | Bygg som skal bevares | | OMRÅDE FOR GARASJEANLEGG OG BENSINSTASJONER | | Park | | Felles adkomst(*) |
| | Byggegrense | | Garasjeanlegg | | Turveg | | Felles gangareal |
| | Grenser, bygg, fjernes | | Bensinstasjon | | Skilype | | Felles parkeringsplass |
| | Byggelinje/-grense | | Annet byggeområde | | Anlegg for lek | | Felles lekeareal for barn |
| | Tre | | LANDBRUKSOMRÅDER | | Anlegg for idrett og sport | | Felles gårdplass |
| | Stoyskjerm | | Område for jord- og skogbruk | | Leirplass | | Fellesareal for garasjer |
| | Eiendomsgrense som skal oppheves | | Område for jordbruk(*) | | Annet friområde | | Felles grøntareal |
| | Reguleringsplan bestemmelser | | Område reindrift | | Friområde i sjø og vassdrag | | Annet fellesareal for flere eiendommer |
| | Reguleringsplangrens | | Område for gartneri | | Badeområde | | KOMBINERTE FORMÅL |
| | Formålsgrens | | Område for parsellhager | | Småbåthavn | | Bolig/Forretning |
| | Jernbanelinjer | | Annet landbruksområde | | Regattabane | | Bolig/Forretning/Kontor |
| | Jernbanelinje | | OFFENTLIGE TRAFIKKOMÅDER | | Annet friområde i sjø og vassdrag | | Bolig/Kontor |
| | Situasjonslinjer, jernbane | | Kjøreveg | | SPESIALOMRÅDER | | Bolig/Offentlig |
| | Eiendomsgrens | | Gate med fortau | | Privat vei | | Forretning/Kontor |
| | Målte grenser | | Annen veggrunn | | Privat parkering(*) | | Forretning/Kontor/Industri |
| | Målte grenser | | Gang-/sykkelvei | | Privat parkering(*) | | Forretning/Industri |
| | Ikke-målte grenser | | Sykkelvei | | Park(*) | | Forretning/Kontor/Offentlig |
| | Frihåndstegnede grenser | | Gangvei | | Parkbette i industristrek | | Forretning/Offentlig |
| | Kommunegrens | | Kjørbar gang-/sykkelvei(*) | | Campingplass | | Kontor/Industri |
| | Reguleringsplan - bestemmelser | | Fortau(*) | | Friluftsområde (på land) | | Kontor/Offentlig |
| | Fareområde | | Torg | | Friluftsområde i sjø og vassdrag | | Kontor/Bensinstasjon |
| | Restriksjonsområde | | Forts.. | | Iddrettsanlegg som ikke er offentlig tilgjengelig | | Offentlig/Almennyttig |
| | Bevaringsområde | | BYGGEOMRÅDER | | Golfbane | | Vegserviceanlegg (Beverting/Bensinstasjon) |
| | Fornøyelsesområde | | Område for boliger med tilhørende anlegg | | Grav- og urnelund | | Annet kombinert formål |
| | Rekkefølgeområde | | Frittliggende småhusbebyggelse | | Privat småbåtanlegg (land) | | Unyansert formål (kun for eldre planer) |
| | Reguleringsplan - formal | | Konsentrert småhusbebyggelse | | Privat småbåtanlegg (sjø) | | Reguleringsplaner |
| | BYGGEOMRÅDER | | Blokkbebyggelse | | Område for anlegg i grunnen | | Vannflater |
| | Område for boliger med tilhørende anlegg | | Garasjer i boligområder | | Område for anlegg og drift av kommunalteknisk virksomhet | | Vannflater |
| | Frittliggende småhusbebyggelse | | Område for forretning | | Område for bygging og drift av fjernvarmeanlegg | | Planomriss for reguleringsplaner under arbeid |
| | Konsentrert småhusbebyggelse | | Område for kontor | | Anlegg for telekommunikasjon | | |
| | Blokkbebyggelse | | Forts.. | | evingsområde med tilhørende anlegg for forsvar/sivilforsvar | | |
| | Garasjer i boligområder | | | | Område og anlegg for drift av radionavigasjonsstasjonshjelpemidler utenfor flyplass | | |
| | Område for forretning | | | | | | |
| | Område for kontor | | | | | | |
| | Forts.. | | | | | | |

Oversiktskart



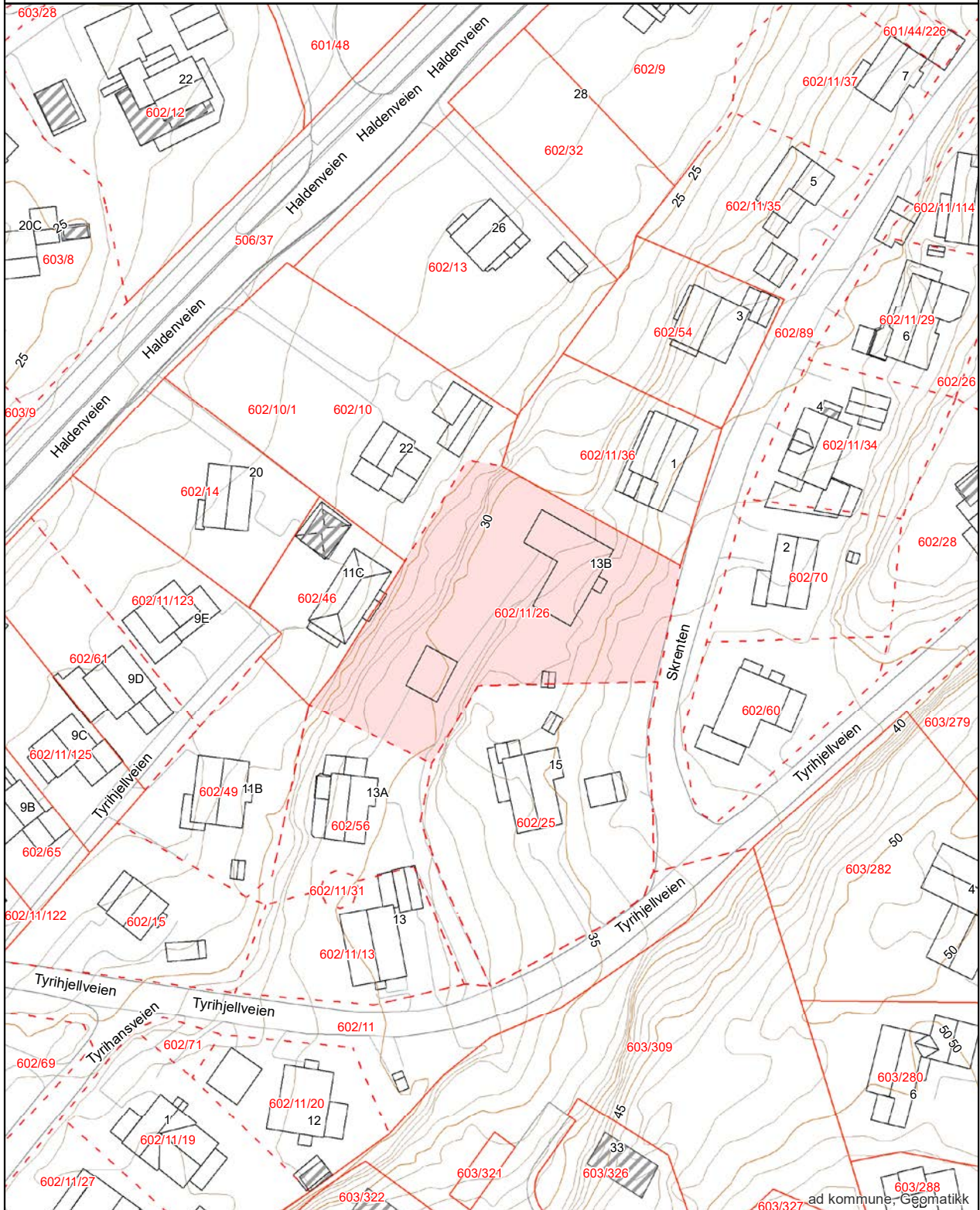
FREDRIKSTAD KOMMUNE

Adresse: Tyrihjellevien 13B, 1639 GAMLE FREDRIKSTAD
Gnr/Bnr: 602/11/26/0

Målestokk: 1:1000
Leveransedato: 2024-09-26



Datakilde: Geovekst, FKB
Referansesystem: Euref89, UTM sone 32N, høydegrunnlag NN2000



Matrikkelkart



FREDRIKSTAD KOMMUNE

Adresse: Tyrihjellevien 13B, 1639 GAMLE FREDRIKSTAD
Gnr/Bnr: 602/11/26/0

Målestokk: 1:1000
Leveransedato: 2024-09-26



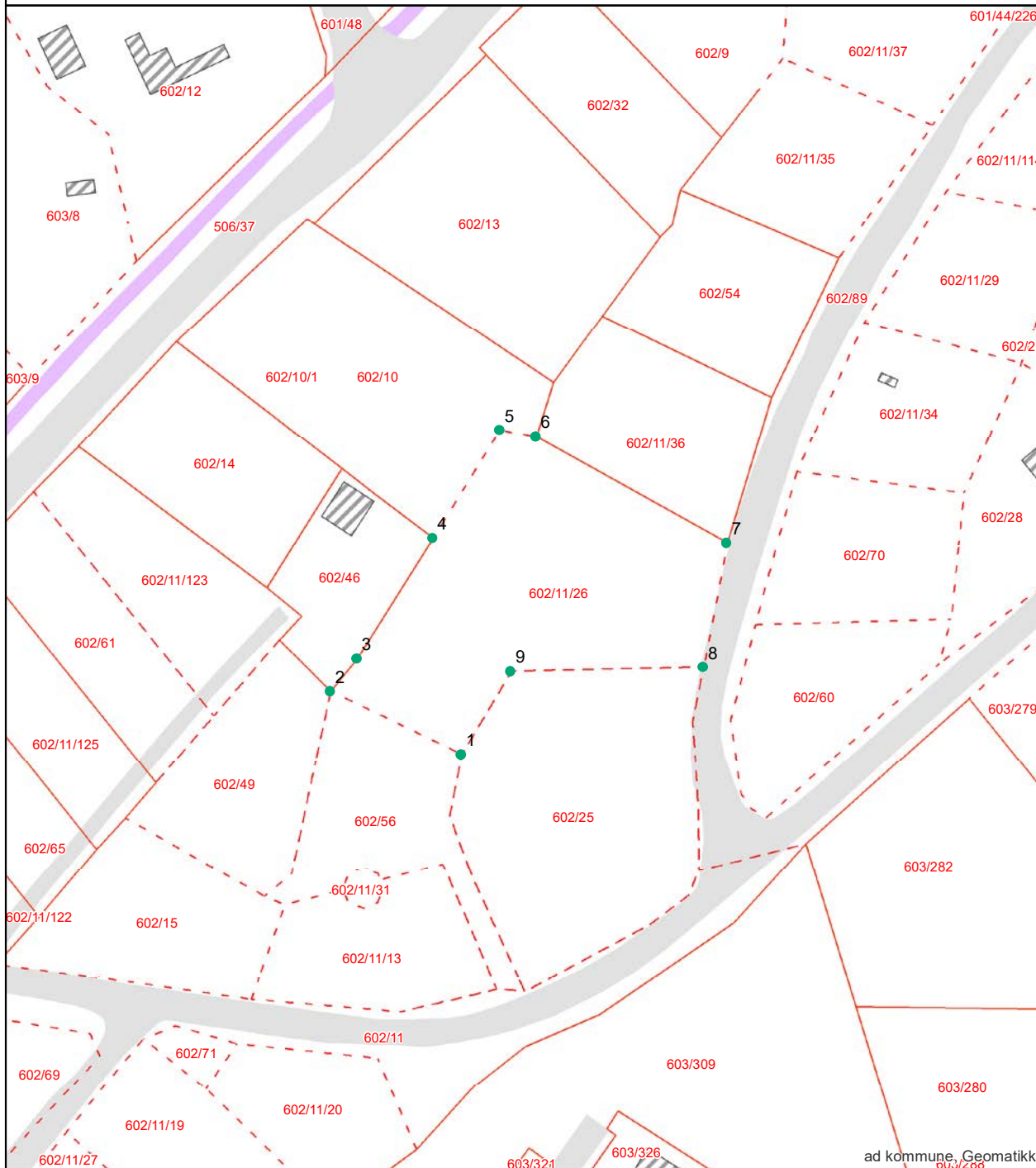
Datakilde: Geovekst, FKB
Referansesystem: Euref89, UTM sone 32N, høydegrunnlag NN2000

Eiendomsgrenser i kartet har forskjellig nøyaktighet. I noen tilfeller vil det være påkrevd å klarlegge grensene etter matrikkeloven §17. Kommunen anbefaler tiltakshaver å klarlegge alle eiendommer med usikre grenser

Sikre grenser i kartet: Heltrukne linjer (nøyaktighet 14 cm eller bedre)

Usikre grenser i kartet: Stiplede linjer (nøyaktighet dårligere enn 14 cm)

Usikre grenser bør klarlegges av kommunens Geodatakontor, før tiltak i marginal avstand fra grensa planlegges.



ad kommune_Geomatikk

Areal og koordinater:

| Beregnet areal (kvm): | Arealmerknad: | Koordinatsystem: |
|-----------------------|---------------|---------------------|
| 2270.0 | | EUREF89 UTM Sone 32 |

Grensepunkt/Grenselinje

| Løpenr | Nord | Øst | Grensemerke nedsett i | Lengde | Grensepunkttype | Hjelpeinjetype | Målemetode | Nøyaktighet i cm | Radius |
|--------|---------------|---------------|-----------------------|--------|--------------------------------|----------------|--------------|------------------|--------|
| 1 | 6565331.41578 | 614250.811343 | Ikke spesifisert | 26.51 | Ukjent | | Terrengmålt | 51 | 0 |
| 2 | 6565342.96231 | 614226.958033 | Jord | 7.64 | Offentlig godkjent grensemerke | | Totalstasjon | 14 | 0 |
| 3 | 6565348.91441 | 614231.749976 | Fjell | 26.03 | Bolt | | Totalstasjon | 14 | 0 |
| 4 | 6565370.92828 | 614245.60011 | Fjell | 23.21 | Bolt | | Totalstasjon | 14 | 0 |
| 5 | 6565390.62118 | 614257.863261 | Ikke spesifisert | 6.69 | Ukjent | | Annet | 200 | 0 |
| 6 | 6565389.48923 | 614264.448544 | Fjell | 39.91 | Bolt | | Totalstasjon | 14 | 0 |
| 7 | 6565370.07335 | 614299.298671 | Ikke spesifisert | 23.1 | Annet grensemerke | | Totalstasjon | 14 | 0 |
| 8 | 6565347.37889 | 614295.033942 | Ikke spesifisert | 35.16 | Ukjent | | Terrengmålt | 51 | 0 |
| 9 | 6565346.63596 | 614259.885265 | Ikke spesifisert | 17.73 | Umerket | | Terrengmålt | 51 | 0 |

side: 1

Matrikkelrapport for Festegrunn 3107-602/11/26

| | | | |
|----------------|------------|-------------------------|--------------|
| Bruksnavn | | Beregnet areal | 2 270.0 |
| Etablert dato | 30.12.1964 | Historisk oppgitt areal | 2 592.0 |
| Oppdatert dato | 19.01.2024 | Historisk arealkilde | 1 - Målebrev |
| Skyld | 0 | Antall teiger | 1 |
| Kommunennummer | 3107 | Kommunenavn | FREDRIKSTAD |

- Tinglyst
 Avklarte eiere
 Har festegrunn
 Bestående
 Har grunnforurensning
 Mangel matrikkelføring
 Seksjonert
 Har kulturminner
 Har anmerket klage

Tinglyste eierforhold

| Navn | Pers.nr/org.nr. | Rolle | Status | Adresse | Andel |
|---------------------|-----------------|-------------------|------------|---------------|-------|
| FREDRIKSTAD KOMMUNE | 940039541 | H - Hjemmelshaver | | Postboks 1405 | 1/1 |
| TOR ERIK LUND | | F - Fester | B - Bosatt | | 1/1 |

Forretninger

| Forretningstype | Forretningsdato | Matrikkelført | Saksreferanse | Involverte |
|----------------------------|-----------------|---------------|---------------|------------|
| ON - Omnummerering | 01.01.2024 | 01.01.2024 | | |
| ON - Omnummerering | 01.01.2020 | 01.01.2020 | | |
| AF - Annen forretningstype | 12.09.2016 | 12.09.2016 | | |
| AF - Annen forretningstype | 12.09.2016 | 12.09.2016 | | |
| ON - Omnummerering | 07.01.1994 | | | |

Teiger

| Hovedteig | Avklart eiere | Tvist | Flere mat. enheter | Ureg. jordsameie | Datafangstdato | Ber.areal | Arealmerknad |
|-------------------------------------|--------------------------|--------------------------|--------------------------|--------------------------|----------------|-----------|--------------|
| <input checked="" type="checkbox"/> | <input type="checkbox"/> | <input type="checkbox"/> | <input type="checkbox"/> | <input type="checkbox"/> | 23.07.2002 | 2 270.0 | |

Bygninger

| Bygningsnr | Lnr | Type | Status |
|------------|-----|-------------------------------------|------------------|
| 146890024 | 0 | 111 - Enebolig | TB - Tatt i bruk |
| 146890032 | 0 | 181 - Garasjeuthus anneks til bolig | TB - Tatt i bruk |

Bygning 146890024: 111 - Enebolig

| | | | |
|------------------|--------------------------|-----------------|--------------------------|
| Opprinnelseskode | M - Massivregistrering | BRA Bolig | 255.0 |
| Antall boenheter | 1 | BRA Annet | 0.0 |
| Antall etasjer | 2 | BRA Totalt | 255.0 |
| Avløp | | Har heis | <input type="checkbox"/> |
| Har kulturminner | <input type="checkbox"/> | Har sefrakminne | <input type="checkbox"/> |

Bygningsstatushistorikk

| Bygningsstatus | Dato | Registrert dato |
|-------------------------|------------|-----------------|
| TB - Tatt i bruk | | 15.05.2006 |
| EB - Endre bygningsdata | 31.01.2023 | 31.01.2023 |

Bruksenheter

| Type | Leilighetsnr. | BRA | Rom | Bad | Kjøkken |
|-----------|---------------|-------|-----|-----|-------------|
| B - Bolig | H0101 | 255.0 | 0 | 0 | 1 - Kjøkken |

Etasjer

| Etasje | Boenheter | BRA Bolig | BRA Annet | BRA Totalt | Alt. areal |
|--------|-----------|-----------|-----------|------------|------------|
| K01 | 0 | 99.0 | 0.0 | 99.0 | 0.0 |
| H01 | 1 | 156.0 | 0.0 | 156.0 | 0.0 |

Bygning 146890032: 181 - Garasjeuthus anneks til bolig

| | | | |
|------------------|--------------------------|-----------------|--------------------------|
| Opprinnelseskode | M - Massivregistrering | BRA Bolig | 0.0 |
| Antall boenheter | 0 | BRA Annet | 20.0 |
| Antall etasjer | 1 | BRA Totalt | 20.0 |
| Avløp | | Har heis | <input type="checkbox"/> |
| Har kulturminner | <input type="checkbox"/> | Har sefrakminne | <input type="checkbox"/> |

Bygningsstatushistorikk

| Bygningsstatus | Dato | Registrert dato |
|------------------|------|-----------------|
| TB - Tatt i bruk | | 15.05.2006 |

Bruksenheter

| Type | Leilighetsnr. | BRA | Rom | Bad | Kjøkken |
|---------------------------|---------------|-----|-----|-----|---------|
| U - Unummerert bruksenhet | 0000 | 0.0 | 0 | 0 | |

Etasjer

| Etasje | Boenheter | BRA Bolig | BRA Annet | BRA Totalt | Alt. areal |
|--------|-----------|-----------|-----------|------------|------------|
| H01 | 0 | 0.0 | 20.0 | 20.0 | 0.0 |

Adresser

| Vegnavn | Nummer | Navn | Poststed |
|----------------|--------|------|------------------------|
| Tyrihjellveien | 13B | | 1639 GAMLE FREDRIKSTAD |



Megleropplysninger

Opplysninger fra Fredrikstad brannvesen

Eiendomsopplysninger:

| | | | | | | | |
|----------|---------------------|-------|----|-------|----|-------|--|
| Gnr.: | 602 | Bnr.: | 11 | Fnr.: | 26 | Snr.: | |
| Adresse: | Tyrihjellveien 13 B | | | | | | |

Beskrivelse av dette produktet:


WI01061700 Opplysninger fra brann- og feiervesen

Opplysninger om at bygg omfattes av bestemmelsene i brannvernlovens §13, og om det er foretatt branntilsyn og kontroll med piper/ildsteder som har resultert i rapport og eventuelt pålegg.
Kopi av rapporter og opplysninger om eventuelle pålegg vedlegges.

| | | | | | | |
|---|-----------------------|-----|------|-------------------------------------|-------------------------------------|-------------------------------|
| Fyringsanlegg, tilsyn | Ja: | | Nei: | <input checked="" type="checkbox"/> | Sist tilbud, dato: 31.08.2023 | |
| Er det registrert pålegg / mangler vedrørende piper og ildsteder? | Ja: | | Nei: | <input checked="" type="checkbox"/> | Ukjent: | |
| | Røykløp feid/ sjekket | Ja: | | Nei: | <input checked="" type="checkbox"/> | Sist tilbud, dato: 31.08.2023 |

Med vennlig hilsen

Cato Eriksen
Inspektør
Fredrikstad brannvesen, avd. Boligtilsyn
Telefon: 977 46 399



Opplysninger til eiendomsmegler

Fredrikstad, 26. september 2024

EM § 6-7.8 Kommunale pålegg - offentlig vann- og avløpsnett Kilde: Vann- og avløpsavdelingen

Gjelder eiendom:

Kommunenr.: 3107 Gårdsnr.: 602 Bruksnr.: 11 Festenr.: 26 Seksjonsnr.: 0

Adresse: Tyrihjellveien 13B, 1639 GAMLE FREDRIKSTAD

| Pålegg: | JA | NEI |
|--|----|-----|
| Generelt pålegg i området om utkobling av taknedløp: | X | |
| Separering av spillvann/overvann: | | X |
| Tilkobling til avløpsnett: | | X |
| Utkobling av septiktank: | | X |

Standard abonnementsvilkår gjelder for alle abonnenter.

Generelt pålegg om utkobling av private septiktanker

Fredrikstad kommune krever at alle private septiktanker og slamavskillere tilknyttet offentlig avløpsnett kobles ut. Dette gjelder ikke eiendommer som har egen avtale med Vann- og avløpsavdelingen i kommunen. Disse tankene tømmes av kommunen en gang hvert år.

Huseiere som har privat septiktank tilkoblet offentlig avløpsnett må kontakte autorisert rørlegger/entreprenør for utkobling av tank. Melding skal sendes Vann- og avløpsavdelingen, Teknisk drift i kommunen før arbeidet startes.

Forbehold ved utlevering av informasjon i forbindelse med eiendomsforespørsler

Det tas forbehold om at det kan være avvik i våre registre/kart/arkiv i forhold til den faktiske situasjonen og at det kan foreligge forhold omkring eiendom og bygninger som kommunen ikke er kjent med. Brukere av informasjonen må derfor være bevisst på sammenheng og formål som den benyttes i, og bruke informasjonen kritisk.

Utskrifter fra det digitale kartverket i form av papirkart kan inneholde linjer som lett kan føre til misforståelser. Dette gjelder ofte kartemaer som ledninger og eiendomsgrenser, som i mange tilfeller kan være unøyaktige. For eksempel må derfor ikke gravearbeider på ledninger foretas uten påvisning av ledningen i marka.

Kommunen kan ikke stilles økonomisk ansvarlig for bruk av informasjon som oppgis i sammenheng med eiendomsforespørsler.

Fredrikstad kommune
Vann- og avløp
Postboks 1405
1605 Fredrikstad

tlf. 69 30 60 00
e-post: teknisk@fredrikstad.kommune.no
www.fredrikstad.kommune.no



Opplysningene i Eiendomsrapporten er registrerte opplysninger pr rapportdato. Pålitelighetene på opplysningene henger nøye sammen med kvalitet og nøyaktighet på datakildene. Det tas derfor forbehold om feil og mangler i datakildene og i opplysningene som oppgis i rapporten.

Eiendomsrapport for 602 / 11 / 26 / 0

Opplysningene under dekker de pålegg som er gitt av virksomheten Miljø og landbruk. I tillegg gis det informasjon om store eiketrær dersom slike er registrert på eiendommen. Nedgravde tanker som ikke er i bruk, skal tømmes og fjernes. Store og/eller hule eiker er vernet. Er du i tvil om hva du kan gjøre nær en slik eik, ta kontakt med kommunen eller fylkeskommunen.

BRENSELTANKER REGISTRERT PÅ EIENDOMMEN - Eventuelle pålegg knyttet til dette vil leveres separat fra kommunens saksbehandler

| Avtalenummer | Type | Status | Plassering | Innhold | Volum |
|--------------|------|--------|------------|---------|-------|
|--------------|------|--------|------------|---------|-------|

Ingen brensel tanker er registrert på eiendommen

TILSYNSGEBYR REGISTRERT PÅ EIENDOMMEN - Eventuelle pålegg knyttet til dette vil leveres separat fra kommunens saksbehandler

| Avtalenummer | Varenummer | Varenavn |
|--------------|------------|----------|
|--------------|------------|----------|

Ingen tilsynsgebyr er registrert på eiendommen

STORE/HULE EIKER REGISTRERT PÅ ELLER I NÆRHETEN AV EIENDOMMEN (inntil 5 m fra eiendoms grensen)

| ID | Lokalitet | Registreringsdato | Uttorning | Omkrets |
|----|-----------|-------------------|-----------|---------|
|----|-----------|-------------------|-----------|---------|

Ingen store eller hule eiker er registrert på eller i nærheten av eiendommen

GRUNNFORURENSNING REGISTRERT PÅ EIENDOMMEN - Eventuelle pålegg knyttet til dette vil leveres separat fra kommunens saksbehandler

| Påvirkningsgrad |
|-----------------|
|-----------------|

Ingen grunnforurensning er registrert på eiendommen

Grunnkart med ortofoto



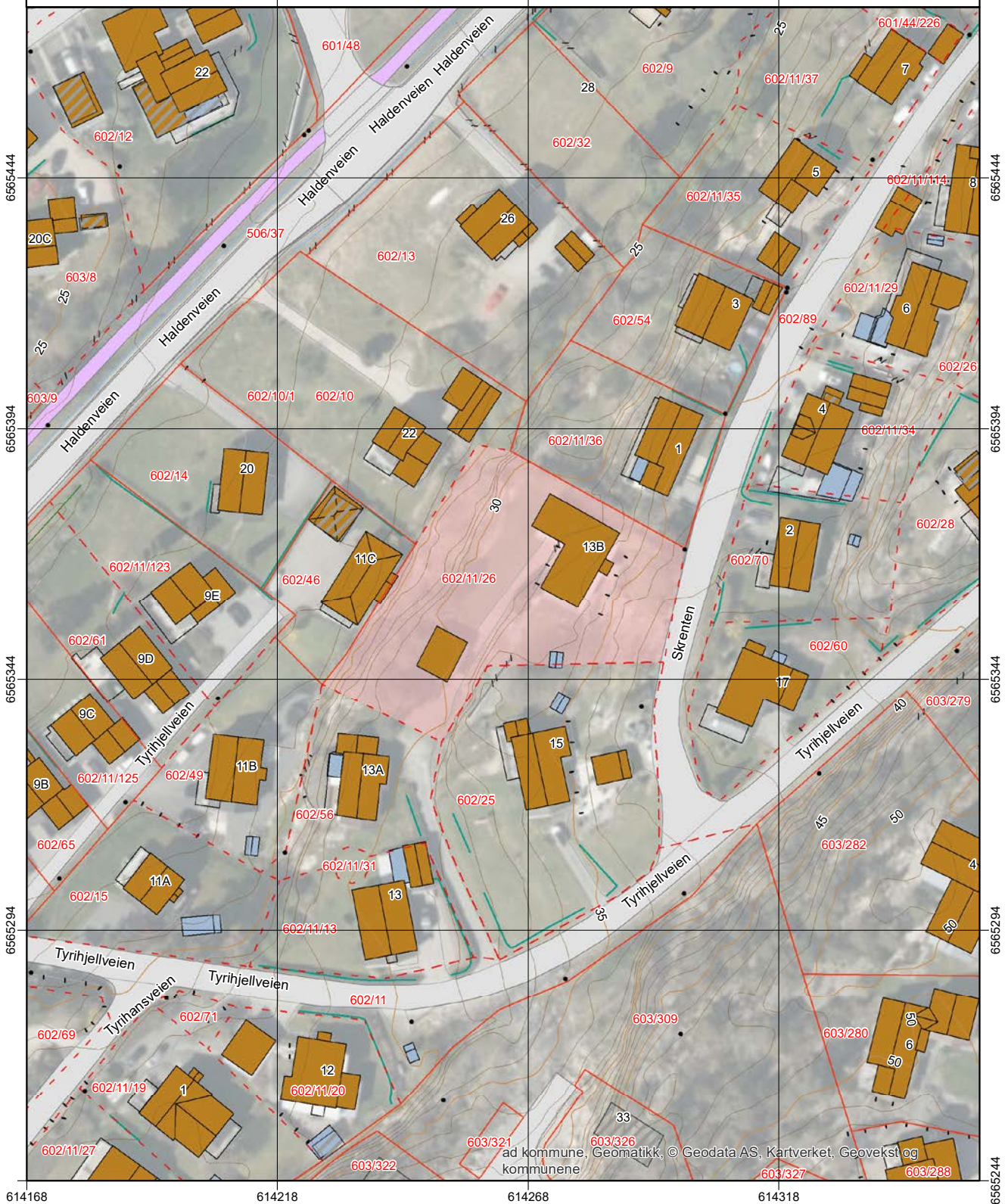
FREDRIKSTAD KOMMUNE

Adresse: Tyrihjellevien 13B, 1639 GAMLE FREDRIKSTAD Målestokk: 1:1000
Gnr/Bnr: 602/11/26/0

Leveransedato: 2024-09-26



Datakilde: Geovekst, FKB
Referansesystem: Euref89, UTM sone 32N, høydegrunnlag NN2000



Oversiktskart



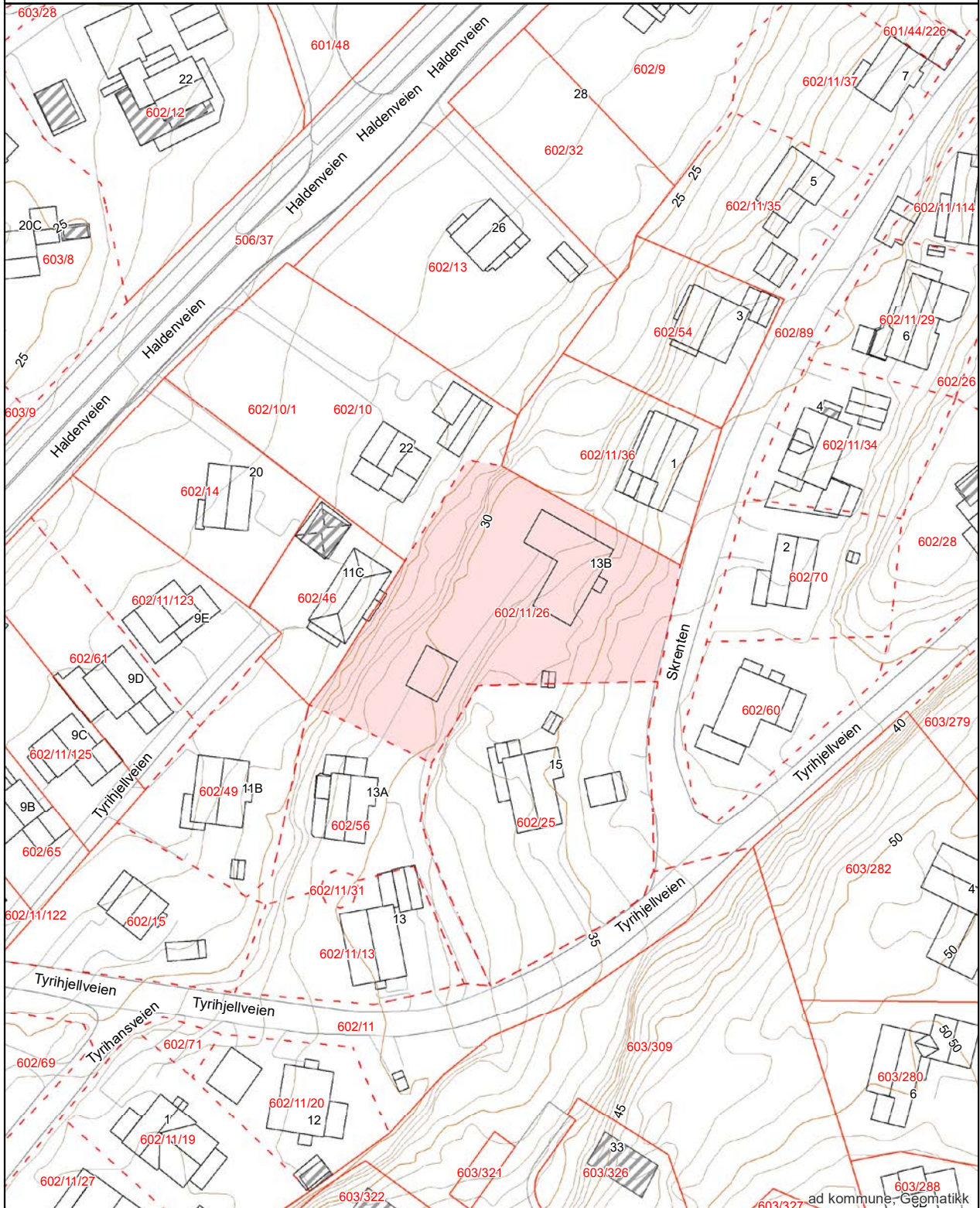
FREDRIKSTAD KOMMUNE

Adresse: Tyrihjellevien 13B, 1639 GAMLE FREDRIKSTAD
Gnr/Bnr: 602/11/26/0

Målestokk: 1:1000
Leveransedato: 2024-09-26



Datakilde: Geovekst, FKB
Referansesystem: Euref89, UTM sone 32N, høydegrunnlag NN2000



Matrikkelkart



FREDRIKSTAD KOMMUNE

Adresse: Tyrihjellevien 13B, 1639 GAMLE FREDRIKSTAD
Gnr/Bnr: 602/11/26/0

Målestokk: 1:1000
Leveransedato: 2024-09-26



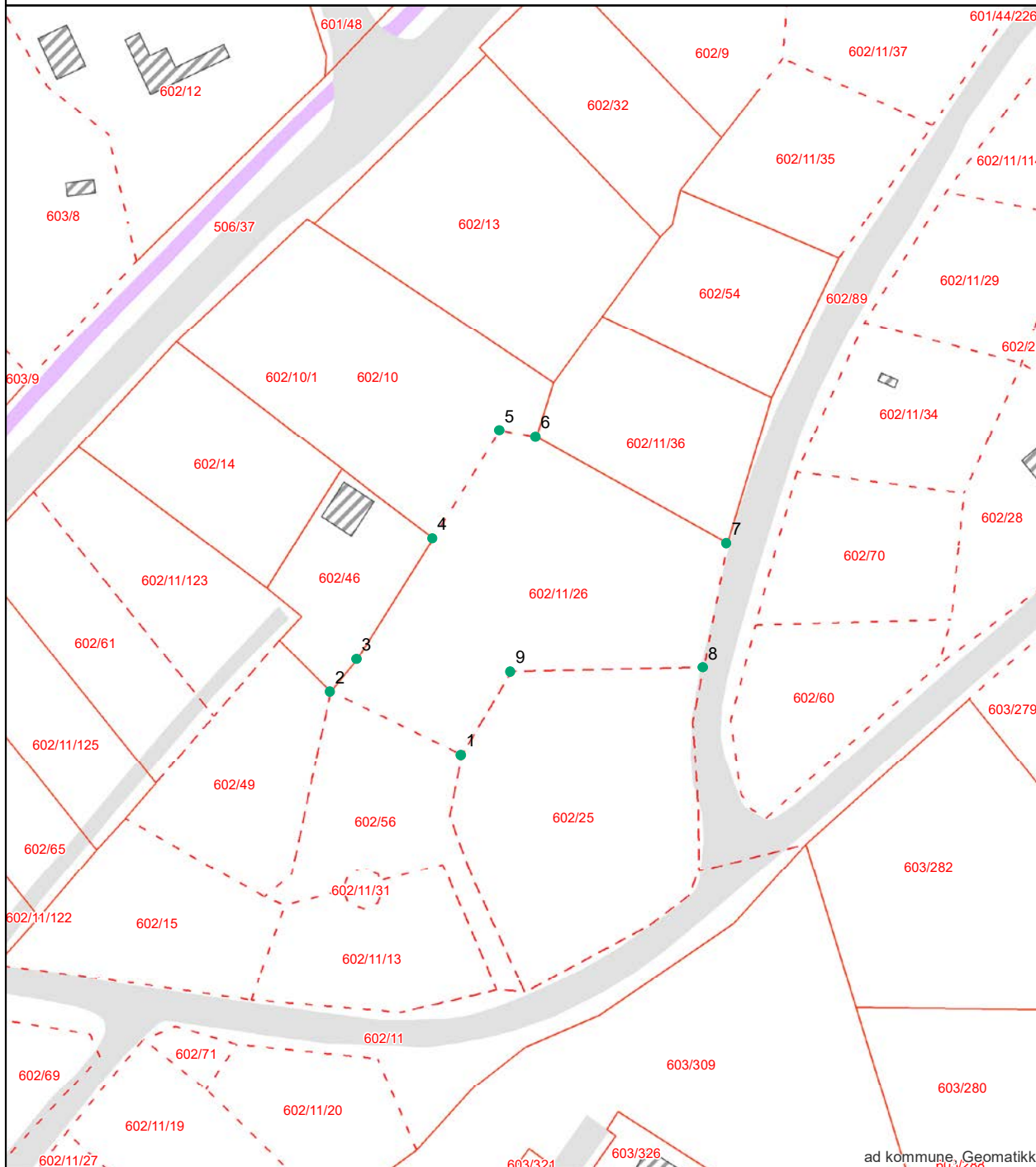
Datakilde: Geovekst, FKB
Referansesystem: Euref89, UTM sone 32N, høydegrunnlag NN2000

Eiendomsgrenser i kartet har forskjellig nøyaktighet. I noen tilfeller vil det være påkrevd å klarlegge grensene etter matrikkeloven §17. Kommunen anbefaler tiltakshaver å klarlegge alle eiendommer med usikre grenser

Sikre grenser i kartet: Heltrukne linjer (nøyaktighet 14 cm eller bedre)

Usikre grenser i kartet: Stiplede linjer (nøyaktighet dårligere enn 14 cm)

Usikre grenser bør klarlegges av kommunens Geodatakontor, før tiltak i marginal avstand fra grensa planlegges.



ad kommune_Geomatikk

Areal og koordinater:

| Beregnet areal (kvm): | Arealmerknad: | Koordinatsystem: |
|-----------------------|---------------|---------------------|
| 2270.0 | | EUREF89 UTM Sone 32 |

Grensepunkt/Grenselinje

| Løpenr | Nord | Øst | Grensemerke nedsett i | Lengde | Grensepunkttype | Hjelpeinjetype | Målemetode | Nøyaktighet i cm | Radius |
|--------|---------------|---------------|-----------------------|--------|--------------------------------|----------------|--------------|------------------|--------|
| 1 | 6565331.41578 | 614250.811343 | Ikke spesifisert | 26.51 | Ukjent | | Terrengmålt | 51 | 0 |
| 2 | 6565342.96231 | 614226.958033 | Jord | 7.64 | Offentlig godkjent grensemerke | | Totalstasjon | 14 | 0 |
| 3 | 6565348.91441 | 614231.749976 | Fjell | 26.03 | Bolt | | Totalstasjon | 14 | 0 |
| 4 | 6565370.92828 | 614245.60011 | Fjell | 23.21 | Bolt | | Totalstasjon | 14 | 0 |
| 5 | 6565390.62118 | 614257.863261 | Ikke spesifisert | 6.69 | Ukjent | | Annet | 200 | 0 |
| 6 | 6565389.48923 | 614264.448544 | Fjell | 39.91 | Bolt | | Totalstasjon | 14 | 0 |
| 7 | 6565370.07335 | 614299.298671 | Ikke spesifisert | 23.1 | Annet grensemerke | | Totalstasjon | 14 | 0 |
| 8 | 6565347.37889 | 614295.033942 | Ikke spesifisert | 35.16 | Ukjent | | Terrengmålt | 51 | 0 |
| 9 | 6565346.63596 | 614259.885265 | Ikke spesifisert | 17.73 | Umerket | | Terrengmålt | 51 | 0 |

side: 1

Kommuneplan



FREDRIKSTAD KOMMUNE

Adresse: Tyrhjellveien 13B, 1639 GAMLE FREDRIKSTAD
Gnr/Bnr: 602/11/26/0

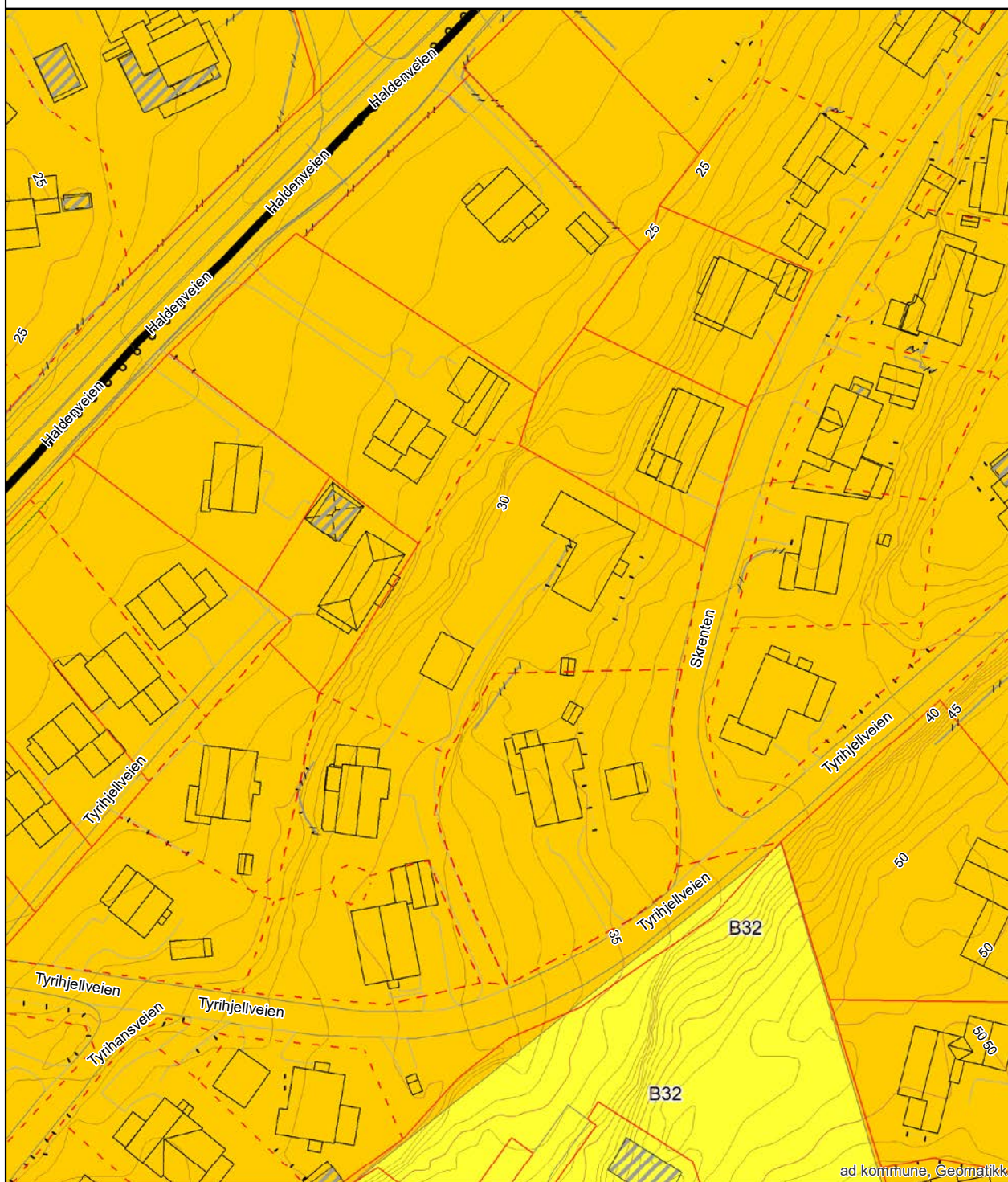
Målestokk: 1:1000
Leveransedato: 2024-09-26



Planident: 913
Ikrafttredelsesdato: 15.6.2023
Plannavn: Kommuneplan Fredrikstad 2023 – 2035

Datakilde: Geovekst, FKB
Referansesystem: Euref89, UTM sone 32N, høydegrunnlag NN2000

Plandataene er hentet fra kommunens digitale planregister. Disse kan inneholde feil og bør oppfattes som veiledende. Det er det stemplede analoge kartet/dokumentet som er det juridiske plandokumentet.



ad kommune, Geomatikk

Områdeanalyse, utvalg for eiendom 3107-602/11/26, Tyrhjellveien 13B, 1639 GAMLE FREDRIKSTAD



Risiko

| Navn | Sist oppdatert | Status |
|--------------------|----------------|--------|
| Radonutsatt område | 16.09.2024 | Risiko |



Vær oppmerksom på

| Navn | Sist oppdatert | Status |
|------------|----------------|----------------|
| Kvikkleire | 16.09.2024 | Vær oppmerksom |
| Støysoner | 16.09.2024 | Vær oppmerksom |



Ikke oppdaget på eiendommen

Dette kan skyldes at det er gjort undersøkelser uten at det er funnet risiko, eller at det ikke er gjort undersøkelser.

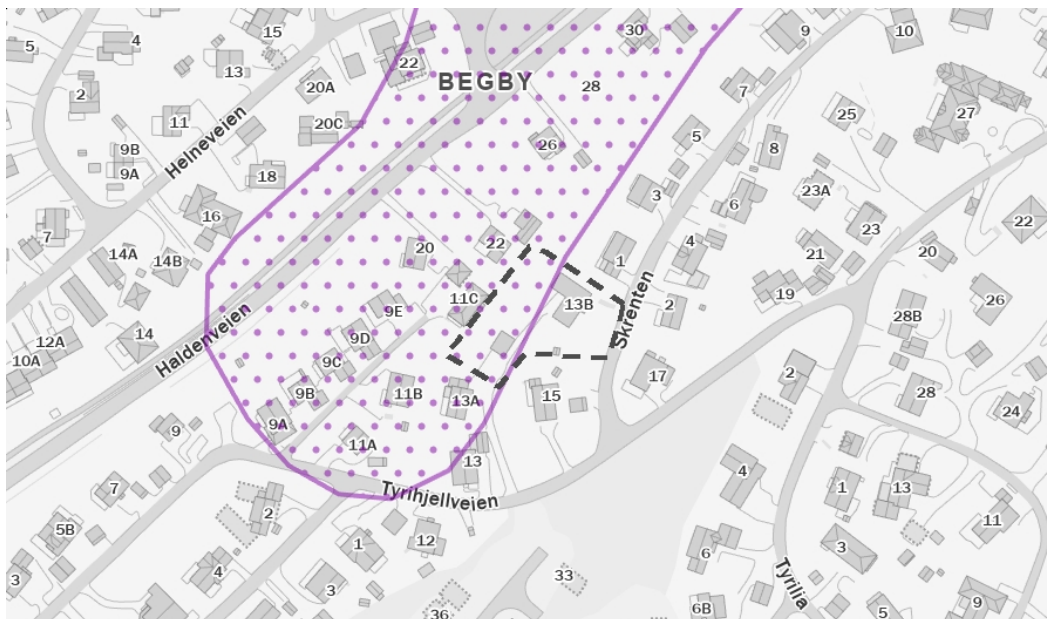
| Navn | Sist oppdatert | Status | Nærmeste kjente forekomst |
|--|----------------|-------------|---------------------------|
| Aktsomhetsområder for jord- og flomsskred | 11.03.2024 | Ikke funnet | 6.5 km |
| Aktsomhetsområder for snø- og steinskred | 07.06.2021 | Ikke funnet | 147.7 km |
| Aktsomhetsområder for snøskred | 29.01.2024 | Ikke funnet | 4.1 km |
| Aktsomhetsområder for steinsprang | 11.03.2024 | Ikke funnet | 6.4 km |
| Flomfaresoner | 16.09.2024 | Ikke funnet | 0.41 km |
| Forurenset grunn | 16.09.2024 | Ikke funnet | 0.05 km |
| Kulturminner - Lokalteter, Enkeltminner og Sikringssoner | 16.09.2024 | Ikke funnet | 0.32 km |
| Kulturminner - SEFRAK-bygninger | 16.09.2024 | Ikke funnet | 0.28 km |
| Skredfaresoner | 16.09.2024 | Ikke funnet | 106.9 km |
| Stormflo | 04.07.2024 | Ikke funnet | 2 km |

VIKTIG: Fravær av treff på et datasett betyr ikke nødvendigvis at området er fritatt for risiko, men at det ikke er gjort observasjoner av det aktuelle temaet i området, eller at området ikke er kartlagt. Treff på et datasett indikerer normalt at ytterligere undersøkelser er nødvendige.






Kvikkleire

Sist sjekket: 16.09.2024

| | | | | |
|--|-------|-----------------|----------|----------------|
| Aktsomhetsområde for kvikkleire | Nei | Ja | | |
| Risiko for skred på eiendommen | Ingen | Lav | Middels | Høy |
| Konsekvens ved skred | Ingen | Mindre alvorlig | Alvorlig | Svært alvorlig |



Tegnforklaring

| | | | | |
|--|--|--|--|--|
|  Ingen risiko for skred |  Lav risiko for skred |  Middels risiko for skred |  Høy risiko for skred |  Aktsomhetsområde |
|--|--|--|--|--|

Beskrivelse

Kartene gir en oversikt over soner med potensiell fare (aktsomhetsområder) for større kvikkleireskred. Sonene er identifisert og avgrenset ved kvartærgeologisk kartlegging (for å identifisere områder med marin leire), geoteknisk vurdering av topografi og grove, geotekniske undersøkelser. Sonene omfatter løsnemråder for kvikkleireskred (områder som kan gli ut) og utløpsområder (områder som kan rammes av skredmasser) for nye kartlegginger. For identifiserte soner som kun inneholder løsnemråder, må utløpsområdene vurderes særskilt. De identifiserte kvikkleiresonene er klassifisert i tre faregradsklasser (høy-, middels- og lav faregrad), basert på topografiske, geotekniske og hydrologiske kriterier. Sonene er videre klassifisert i tre konsekvensklasser (høy-, middels- og lav konsekvensklasse) avhengig av konsekvenser som et skred i sonen vil ha på bebyggelse og infrastruktur. Sonene er deretter klassifisert i fem risikoklasser, utledet fra faregrads- og konsekvensklassifiseringen.

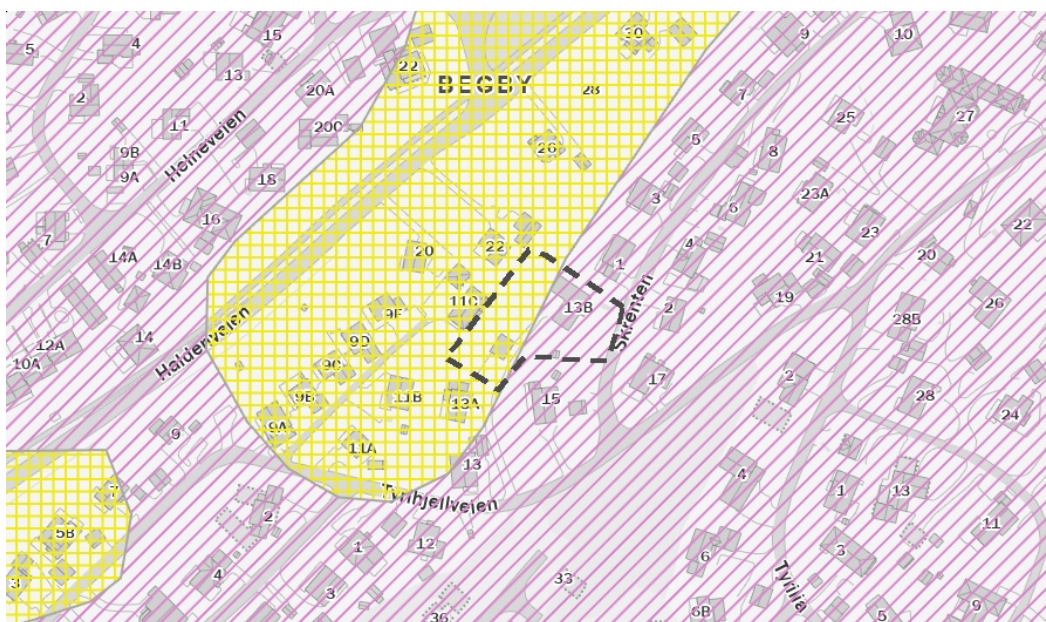
Aktsomhetskartet for kvikkleireskred er basert på del 1 i prosedyren gitt i kapittel 3 i NVE veileder 1/2019 Sikkerhet mot kvikkleireskred. Kartet viser områder med mulig sammenhengende marin leire (NGU) og terrengkriterier (høydeforskjeller og stigning) som tilsier at det kan være fare for kvikkleireskred.

Kilde: Norges vassdrags- og energidirektorat (NVE)





Radonutsatt område

Sist sjekket: 16.09.2024

| Aktsomhetsgrad for radon på eiendommen | Usikker aktsomhet | Middels til lav aktsomhet | Høy aktsomhet | Særlig høy aktsomhet |
|--|-------------------|---------------------------|---------------|----------------------|
|--|-------------------|---------------------------|---------------|----------------------|



Tegnforklaring

| | | | | | | | |
|---|-------------------|---|---------------------------|---|---------------|---|----------------------|
|  | Usikker aktsomhet |  | Middels til lav aktsomhet |  | Høy aktsomhet |  | Særlig høy aktsomhet |
|---|-------------------|---|---------------------------|---|---------------|---|----------------------|

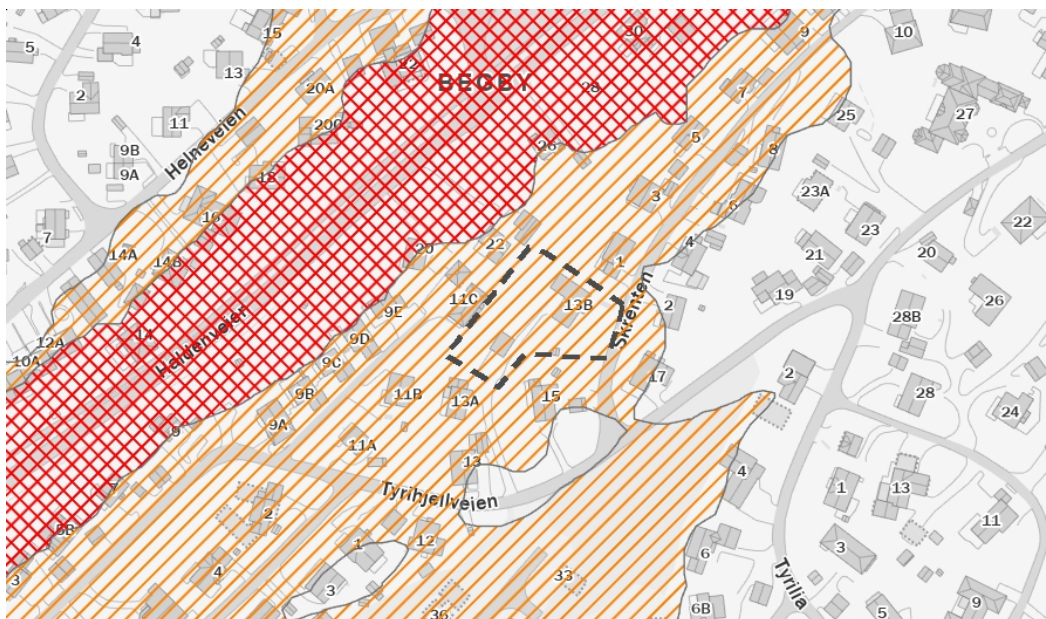
Beskrivelse

Datasettet viser hvilke områder i Norge som trolig er mer radonutsatt enn andre. Datasettet er basert på geologi og inneluftmålinger av radon. Inneluftmålinger er fra Direktoratet for strålevern og atomsikkerhet (DSA) sin nasjonale database, og geologi er fra Norges geologiske undersøkelse (NGU) sine berggrunns- og løsmassedatabaser. Berggrunnsdata er av målestokk 1:250.000 og løsmassedata er av varierende målestokk, fra 1:50.000 til 1:1000.000. Inneluftmålinger er brukt til å identifisere områder med forhøyd aktsomhet for radon. De er også brukt til å kjennetegne geologi i forhold til aktsomhet for radon, og denne kunnskapen er overført til områder hvor det finnes ingen eller få inneluftmålinger. Der hvor et område er klassifisert som «høy aktsomhet» er det beregnet at minst 20% av boligene har radonkonsentrasjoner over 200 Bq/m³, med 70% statistisk sikkerhet. Der hvor et område er klassifisert som «middels til lav aktsomhet» er det beregnet at opp til 20% av boligene har radonkonsentrasjoner over 200 Bq/m³, med 70% statistisk sikkerhet. Der hvor det ikke er nok data, eller hvor det ikke er nok statistisk sikkerhet for å beregne aktsomhet for radon, er områder klassifisert som «usikker aktsomhet». Alunskifer er tilknyttet forhøyd radonkonsentrasjoner. Områder hvor det finnes alunskifer er klassifisert som «særlig høy aktsomhet». Med å overføre kunnskap fra områder med inneluftmålinger til områder uten inneluftmålinger, er det antatt at radonegenskaper av en geologitype er det samme i hele landet. I praksis kan det forventes noe variasjon i radonegenskaper i polygoner av den samme geologitypen. I tillegg kan det forventes variasjon i radonegenskaper innenfor et polygon.

Kilde: Norges geologiske undersøkelse (NGU)

Støysoner

| | | | |
|--------------------|------------|--------------|--------------|
| Sist sjekket: | 16.09.2024 | | |
| Støy fra veg | Ingen | Gul støysone | Rød støysone |
| Støy fra jernbane | Ingen | Gul støysone | Rød støysone |
| Støy fra lufthavn | Ingen | Gul støysone | Rød støysone |
| Støy fra skytefelt | Ingen | Gul støysone | Rød støysone |



Tegnforklaring



Beskrivelse

Kartene gir en oversikt over simulerte støysoner fra veg, lufthavn, jernbane, skyte- og øvingsfelt. Datasettene er utarbeidet etter Retningslinje for behandling av støy i arealplanlegging (T-1442).

Datasettet for veg viser beregnet rød der gjennomsnittsstøy gjennom døgnet er større enn 65 desibell ($L_{den} > 65 \text{ dB}$) og gul ($L_{den} > 55 \text{ dB}$) støysone langs riks- og fylkesveg. Støyvarselkartene fra Statens vegvesen viser en prognosesituasjon 15–20 år fram i tid. Det vil si at trafikkvolum beregnet i årsdøgnetrafikk (ADT), som er en av de viktigste parametrene i støyberegningssmodellen, er fremskrevet (basert på prognoser) til oppgitt beregningsår. Beregningshøyden er 4 meter. De viktigste parametrene er ADT, tungtrafikkandel og hastighet.

Datasettet for lufthavn gir opplysninger om støy i innflyvningssoner og støy ved bakken i tilknytning til flyplasser.

Datasettet for jernbane inneholder støysonekart for Bane NORs jernbanenett, og viser beregnet rød ($L_{den} > 68 \text{ dB}$) og gul ($L_{den} > 58 \text{ dB}$) støysone.

Datasettet for skyte- og øvingsfelt angir rød sone for områder som er sterkt berørte av støy, der det frarådes å etablere støyfølsom bebyggelse. Gul sone angir områder som i noen grad er berørte av støy og der etablering av støyfølsom bebyggelse kan vurderes dersom det utføres støyreducerende tiltak. Nye støyberegninger skal gjøres hvert 5. år eller dersom det skjer forandringer i skytefeltet/skytebanen som påvirker støybildet.

Kilde: Avinor, Bane NOR, Statens Vegvesen, Forsvarsbygg

EIENDOMSINFORMASJON FRA KOMTEK

3107 Fredrikstad - 602/11/26/0

Eierrepresentant: Lund Tor Erik

Regningsmottaker: Lund Tor Erik

OPPLYSNINGER FRA MATRIKKELEN

| | | | | | |
|------------|------------------|----------------|---------|------------------|-----|
| Type | Festegrunn | Bruksnavn | | Grunnforurensing | Nei |
| Kommune | 3107 Fredrikstad | Tinglyst | Ja | Har festegrunner | Nei |
| Gårdsnr | 602 | Seksjonert | Nei | Punktbeste | Nei |
| Bruksnr | 11 | Oppgitt areal | 2592 m2 | Kulturminne | Nei |
| Festnr | 26 | Beregnet areal | 2270 m2 | | |
| Seksjonsnr | 0 | | | | |

ADRESSER

(Antall: 1)

| | | | | | |
|---------|------------------------|--------------|----------|-----------|-------|
| Adresse | Tyrhjellveien 13B | Tilleggsnavn | | Kirkesogn | Borge |
| | 1639 GAMLE FREDRIKSTAD | Grunnkrets | Haugsten | Valgkrets | Begby |

BYGNINGER

(Antall: 1)

| Byggningsnr. | Type | Status | Næringsgruppe | Bygningsendring | Bruksareal |
|--------------|----------|-------------|---------------|-----------------|------------|
| 146890024 | Enebolig | Tatt i bruk | Bolig | | 255 |

TINGLYSTE EIERE

(Antall: 1)

| Eier | Adresse | Postnr/Sted | Eierandel | Rolle |
|---------------|-------------------|------------------------|-----------|--------|
| LUND TOR ERIK | Tyrhjellveien 13B | 1639 GAMLE FREDRIKSTAD | 1/1 | Fester |

KOMMUNALE AVGIFTER I KOMTEK

| Vare | Grunnlag | Enhetspris | Fra | Andel | Korr% | Årsbeløp inkl. mva | |
|------|----------------------|-------------------|-------------|------------|-------|--------------------|--------------|
| 153 | BRANNTILSYN 1 LØP | 1,00 1 løp | kr 377,00 | 01.01.2025 | 1/1 | 0 | kr 471,00 |
| 260 | VANN - BOLIG | 280,00 M3 | kr 14,22 | 01.01.2025 | 1/1 | 0 | kr 4 977,00 |
| 270 | VANN FASTGEB. BOLIG | 1,00 Boehn. | kr 1 208,00 | 01.01.2025 | 1/1 | 0 | kr 1 510,00 |
| 360 | AVLØP - BOLIG | 280,00 M3 | kr 28,23 | 01.01.2025 | 1/1 | 0 | kr 9 881,00 |
| 370 | AVLØP FASTGEB. BOLIG | 1,00 Boehn. | kr 1 932,00 | 01.01.2025 | 1/1 | 0 | kr 2 415,00 |
| 1116 | RENOVASJON - 240 L | 1,00 240 l | kr 4 066,00 | 01.01.2025 | 1/1 | 0 | kr 5 083,00 |
| 80 | GRUNNLEIE BOLIG | 6 764,00 k4 | kr 1,00 | 01.01.2025 | 1/1 | 0 | kr 6 764,00 |
| 60 | ESkatt Bolig | 3 272 100,00 0/00 | kr 3,20 | 01.01.2025 | 1/1 | 0 | kr 10 470,00 |

kr 41 571,00

JAL EIENDOMSMEGLING AS
VEIRIK ROTEGÅRD RØNNING
PB 349
1601 FREDRIKSTAD

Bestiller: info@ambita.com
Deres referanse: 1111240134
Vår referanse: 3594838/25013793
Bestilling: C3 2024-09-27 (3) 118

Dato
27.09.2024

Kopi av dokument fra vårt arkiv

Dere har bedt om en bekreftet kopi av følgende dokument fra arkivet:

| | | | |
|-----------------|----------------|--------------------|---|
| Dok.nr.: | Embete: | Registrert: | Rettsstiftelse: |
| 402433 | 86 | 30.12.1964 | ERKLÆRING/AVTALE FESTEKONTRAKT FESTEKONTRAKT - VILKÅR |

Dokumentet er registrert på blant annet følgende eiendom:

| | | | | |
|------------------|-------------|-------------|-------------|-------------|
| Knr. | Gnr. | Bnr. | Fnr. | Snr. |
| 3107 FREDRIKSTAD | 602 | 11 | 0 | 0 |

Dokumentet følger vedlagt.

Dokumentet følger ikke vedlagt. Vi kan ikke finne det i vårt arkiv.

Det finnes mye nyttig informasjon på våre nettsider www.tinglysing.no. På <https://seeiendom.kartverket.no> er det mulig å se hva som er tinglyst i grunnboken. Ta også gjerne kontakt med vårt kundesenter på telefon 32 11 80 00. Kundesenteret er åpent alle hverdager fra klokken 09.00 til 15.00.

Med hilsen
Statens kartverk Tinglysing

Avskrift av dagbok nr. 2433 1964
 utlegg til dlyf. 30/12 1964.
 Børge Sørenskriverembet
 Skrevet 30/12 1964
 med kv. 170, - S.K.

FESTEKONTRAKT

1. Borge kommune bortleier herved til **Kjell Rohde-Moe, f. 10/7 1930.**

1964-09-11 11:57

en tomt av den av Borge kommunesagde eiendom gnr. 2 bnr. 11 i Borge.
 Tomten er fraskilt eiendommen ved kart- og oppmålingsforretning datert 9/11 1964
 og er gitt tomt nr. 26 Arealet er 2.592,1 m²,
 inkludert tilstøtende grunn til intern/offentlig vei.

Grensene for tomten beskrives således:

| | | |
|--|------|----------|
| Mot nord til gnr. 2, bnr. 10 | a-b | 6,69 m, |
| mot nordøst til tomt nr. av 2/11 | b-c, | 41,48 m, |
| mot øst til opparbeidet gate | c-d, | 24,82 m, |
| mot syd til Moen, gnr. 2 bnr. | d-e, | 34,70 m, |
| mot sydøst til Moen, gnr. 2, bnr. | e-f, | 17,88 m, |
| mot sydvest til adkomstvei | f-g, | 4,00 m, |
| og til tomt nr. 22 av 2/11 | g-h, | 20,36 m, |
| tilsammen | f-h, | 24,36 m, |
| mot nordvest til tomt nr. a 2/11 | h-i, | 7,64 m, |
| og til gnr. 2, bnr. 14 | i-j, | 25,86 m, |
| videre til gnr. 2, bnr. 10 | j-a, | 23,20 m, |
| tilsammen | h-a, | 58,70 m. |

2. Tomten bortleies for benyttelse til oppføring av boligbebyggelse. Da tomten skal benyttes til oppførelse av bolighus, har festeren enhver disposisjonsrett til grunnen under tomten som denne benyttelse krever etter den til enhver tid gjeldende bygningslovgivning. Forøvrig tilligger disposisjonsretten til grunnen under tomten, kommunen. For mulig skade som voldes festeren ved utøvelse av denne disposisjonsrett er kommunen ansvarlig.
3. Festet tar sin begynnelse fra **9. november 1964.**
- og varer i 125 – ethundreogtjuefem år. Ved festetidens utløp har festeren rett til å fornye festekontrakten for 50 – femti – år av gangen.
4. Kommunen kan ikke gjøre gjeldende sine rettigheter ved at festekontrakten utløper, med mindre den skriftlig har varslet festeren med en måneds varsel om kontrakts-tidens utløp, med rett for festeren til å fornye festeforholdet. Fornyes ikke, eller opphører festeforholdet, har festeren plikt til å fjerne bebyggelsen og til å fravike det festede areal. Kommunen kan imidlertid ikke kreve dette så lenge det på bebyggelsen hviler pant for sådanne bygge-, påbygnings-, reparasjons-, eller konverteringslån om samme som nevnt nedenfor.

5. Borge kommune har, hvis festekontrakten ikke fornyes eller opphører, rett til å kreve å få kjøpt bebyggelsen etter den verdi den har i handel ogandel. I mangel av avtale fastsettes beløpet ved skjønn, jfr. lov nr. 1 av 1/6 1917 kapitel 1. Kommunen plikter å ta stilling til kravet straks det foreligger rettskraftig skjønn. Den har, forberedelse av eventuell utøvelse av retten, adgang til ved festeforholdets opphør å forlange avholdt skjønn. Festeren bærer omkostninger til stempel og tinglysning av overdragelsesdokumentene samt alle skjønnsutgifter.
6. For tomten betaler festeren til Borge kommune en festeavgift på ²⁵ øre pr. m² pr. år, d.v.s. kr. ~~648,03~~ ^{sekshundreogfirtiflve} kroner ^{per år}. Begge parter har hvert 10. år fra kontraktens begynnelse rett til å kreve festeavgiften regulert overensstemmende med forandringer i den offisielle ^{forbruksprisindeks} ~~levingskostnadsindeks~~. Som basis brukes indeks ^{114,3 p}. Dog skal ingen av partene kunne kreve regulering av grunnleien med mindre indeksen siden siste fastsettelse av avgiften er steget eller sunket med minst 10 %. Når festeavgiften således kreves regulert, skal den heves eller senkes tilsvarende hva indeksen er steget eller sunket.
7. Avgiften forfaller til betaling den 1/10 og 1/4 med en halvpart hver gang. Avgiften betales forskuddsvis for halvåret. Ved inngåelsen betales festeavgift for tiden fra kontraktens begynnelse. Av forfallede avgift betales 5 % rente fra forfall til betaling skjer. Skyldig avgift kan av leieren ikke anvendes til likvidasjon overfor kommunen.
8. For avgiften med renter og eventuelle omkostninger, derunder auksjonsomkostninger, skal Borge kommune, i festeretten med bebyggelse som blir oppført på tomten, og i assurance/erstatningsbeløp vedkommende bebyggelsen, ha pant for forfallede avgift for 3 år samt for retten til fremtidig avgift.
9. Så lenge det påhviler tomten lån i Den Norske Stats Husbank eller i annen låneinstitusjon, ydet til husets oppføring, påbygging eller vedlikehold eller konvertering av sådanne, skal Borge kommune ha prioritet for forfallede festeavgift kun for et år, foruten for retten til fremtidig avgift.
10. For tilfelle av festedødelighet gjelder at vedkommende bank, eller Borge kommune skal være berettiget til å sette inn ny fester for den gjenværende del av lånets løpetid.
11. I tilfelle av misligholdelse med festeavgifts betaling er Borge kommune berettiget til å begjære tvangsauksjon uten forutgående søksmål for inndrivelse av avgift med renter og omkostninger, likesom den kan inndrive avgiften m.v. hos festeren personlig, og forøvrig til sin dekning gjøre bruk av de muligheter som gjeldende panterett tilsier. Derimot kan tomten ikke forlanges ryddiggjort. Misligholdes avgifts betaling for tomten ennå er blitt bebygget, kan Borge kommune heve kontrakten.
12. Det er en forutsetning for kontrakten at bebyggelse av tomten blir påbegynt innen to år og fullført på normal tid. Oversittelse av denne frist gir kommunen adgang til å heve kontrakten. Kommunen kan etter søknad forlenge fristen. Fristen skal forlenges, dersom det er arbeider som kommunen skal utføre (vei, vann og kloakk) og som er til hinder for at bebyggelse kan skje innen den opprinnelige frist.
13. Tomten skal av festeren bebygges i samsvar med stadfestet utparselleringsplan og vedtekt. Etter krav til enhver tid fra Borge kommune plikter festeren:

- a. Å opparbeide og vedlikeholde avkjørsel og adkomstvei fra til tomten, eventuelt sammen med festeren av andre tomter som skal benytte samme adkomstvei i den utstrekning reguleringsplan og vedtekter til enhver tid påbyr det. Avkjørsel må bygges etter Borge Ingeniørvesens anvisning.
- b. Finne seg i at det gjennom eller over tomten føres ledninger for vann, kloakk, elektrisk strøm og telefon for andre tomter eller eiendommer, og at slike ledninger som er eller blir lagt, blir til felles benyttelse for flere.

Det økonomiske mellomværende mellom festerne i anledning av foranstående, samt ethvert forhold der betinger anordning av rettigheter og plikter mellom dem i anledning samme, selv om det ikke foreligger noen rettsvist, forutsettes ordnet ved avtale dem i mellom. I mangel av enighet treffes avgjørelse med endelig og upåankelig virkning av en voldgiftsrett bestående av lensmannen i Borge og Torsnes og to menn som han oppnevner. Om behandlingen gjelder reglene i Rettergangslovens kapitel 32. Ønsker ikke voldgiftsretten å fungere, oppnevner Sorenskriveren i Sarsborg voldgiftsdomstol som er villig til å utføre oppdraget. Voldgiftsretten fastsetter selv sitt tilkommende for behandlingen, og den bestemmer hvorledes beløpet eventuelt skal utredes av partene, enten i fellesskap eller av en av dem. Voldgiftsretten kan av rekvirenten forlange forskudd innbetalt for behandlingen.

14. Festeren har ikke rett til å overdra eller leie bort tomten til andre, men har rett til å overdra festeretten i forbindelse med overdragelse av bebyggelse.
15. Leieren plikter selv å inngjerde sin tomt. Støter denne til nabo i forhold til gnr. , bnr. , overtar festeren den gjerdeplikt som eieren av denne eiendom har når det gjelder fremtidig fornyelse og vedlikehold av gjerde. Leieren er forpliktet til enhver tid å holde den på tomten oppførte bebyggelse assurt i godkjent forsikringsselskap. Hus må ikke borttas eller nedrives uten utleierens samtykke. Festeren forplikter seg til å la naturlige vannsig, vannavløp eller vannveier i terrenget å være som tidligere. Overflatevann skal ikke føres i kloakk. Til spillvannskloakk må bare føres avløp fra innvendig utstyr. Takvann må føres til veigrøft eller tidligere naturlig vannvei. Det er ikke tillatt å sette opp vannpost i friluft. Alle tilknytninger til vann- og kloakknnett skal spesielt anmeldes til Borge Ingeniørkontor. Festeren er ansvarlig for at grunn ikke igjenfylles før kontroll er foretatt av dette. Trær som i dag står på tomten er kommunens eiendom. Inntil tidspunktet for ferdigattest har kommunen rett til å hugge etter egen bestemmelse på tomten. Trær som må fjernes for byggets oppføring har festeren plikt til å hugge, men først etter utvisning fra kommunen. Virket er kommunens i de tilfelle som er nevnt foran. Trær som blir stående etter ferdigattest, samt senere tilvekst, er festerens eiendom som han kan hugge. Dog må slik hugst være betinget av samtykke fra herredsgartneren og en av formannskapet oppnevnt sakkynndig der treffer bestemmelse etter eget skjønn.
16. ~~Festeren plikter med hensyn til den til boligområdet statende finareal å oppføre sådan at dette holdes ryddig og vakent.~~
17. Tomten skal overtas fri for heftelser ifølge pantobligasjoner, panteforbehold i skjøte, føderåd og forkjøpsrett.
18. Med betaling av forannevnte grunnleie er ethvert krav fra Borge kommunes side på refusjon etter bygningsloven og bygningsvedtekter for kommunens utlegg til ervervelse av veigrunn, veiopparbeidelse og kloakkanlegg frafalt.

19. Festeren bærer alle omkostninger i anledning opprettelsen av denne kontrakt, således til kart- og oppmålingsforretning, tinglysing av denne, til stempel og tinglysing med heftelsesanmerkning av festekontrakt, samt til juridisk bistand fra Borge kommune. Dette gjelder også utlegg for utgifter og bistand for Borge kommune ved eventuell fornyelse av avtalen. Omkostningene forfaller til betaling på anfordring.
20. Med fester i denne kontrakt forstås også fremtidig fester.
21. ~~Skulle noe av det areal som i den stadfestede reguleringsplan for Haugstenfeltet er utlagt til friareal i fremtiden mot formodning ønskes regulert til andre formål, skal gjennomføring av sådan regulering kunne skje uhindret av leieren.~~
22. Kontrakten er opprettet i to eksemplarer, kommunen og festeren har hvert sitt.
23. Særskilte bestemmelser:
Det vises til reguleringsrett i nr. 6. Denne reguleringsrett skal bare gjelde så lenge det på eiendommen hviler lån i Den Norske Stats Husbank. Ellers er reguleringsretten avtalt til å lyde således: Grunnleien skal kunne reguleres hvert 10 år under hensyntagen til endringer i eiendommens verdi som ikke skyldes leieren. Grunnleien skal dog ikke kunne settes lavere enn 20 øre pr. m². Blir partene ikke enige skal grunnleien fastsettes ved voldgift med endelig virkning av Sorenskriveren i Sarpsborg og 2 mann som han oppnevner. Om behandlingen gjelder rettergangslovens kapitel 32.

Sellebakk, den 21/12 1964.

BORGE KOMMUNE

~~BORGE KOMMUNE (stempel)~~

~~Rolf Sjø Hansen (sign.)~~

ordfører

~~K. Rohde-Moe (sign.)~~

leier

Det bekreftes herved at leieren egenhendig har undertegnet denne festekontrakt i mitt nærvær og at vedkommende er over 21 år.

Sellebakk, d. u. s.

~~Dagny Norbek (sign.)~~

~~Finn Lillemoen (sign.)~~

Tomten har fått tomt nr. 26 av gnr. 2 bnr. 11.

JAL EIENDOMSMEGLING AS
V/EIRIK ROTEGÅRD RØNNING
PB 349
1601 FREDRIKSTAD

Bestiller: info@ambita.com
Deres referanse: 1111240134
Vår referanse: 3594839/25013798
Bestilling: C3 2024-09-27 (3) 117

Dato
27.09.2024

Kopi av dokument fra vårt arkiv

Dere har bedt om en bekreftet kopi av følgende dokument fra arkivet:

| | | | |
|-----------------|----------------|--------------------|------------------------|
| Dok.nr.: | Embete: | Registrert: | Rettsstiftelse: |
| 402023 | 86 | 22.6.1981 | ERKLÆRING/AVTALE |

Dokumentet er registrert på blant annet følgende eiendom:

| | | | | |
|------------------|-------------|-------------|-------------|-------------|
| Knr. | Gnr. | Bnr. | Fnr. | Snr. |
| 3107 FREDRIKSTAD | 602 | 11 | 26 | 0 |

Dokumentet følger vedlagt.

Dokumentet følger ikke vedlagt. Vi kan ikke finne det i vårt arkiv.

Det finnes mye nyttig informasjon på våre nettsider www.tinglysing.no. På <https://seeiendom.kartverket.no> er det mulig å se hva som er tinglyst i grunnboken. Ta også gjerne kontakt med vårt kundesenter på telefon 32 11 80 00. Kundesenteret er åpent alle hverdager fra klokken 09.00 til 15.00.

Med hilsen
Statens kartverk Tinglysing

DAGBOKFØRT

22 JUN 8 10 2023

SØRENSKRIVEREN:
SARPSBORG

A.73

AVSTANDSERKLÆRING

(Konfr. bygningslovens § 70.2).

Kjell Rohde-Moe, født 10.7.1930, eier av Tyrhjellvn. 13 B, tomt nr. 26 av gnr. 2, bnr. 11, Borge kommune, erklærer for seg og etterfølgende eiere/festere å være forpliktet til å opprettholde lovlig avstand til egen bygning målt fra planlagt garasjetilbygg på naboeiendom, Tyrhjellvn. 13 A, tomt nr. 22 av gnr. 2, bnr. 11, som skal ligge 3.5 m. fra felles grense.

Denne erklæring følger av Bygningslovens § 70.2 og kan ikke slettes uten samtykke fra bygningssjefen i Borge kommune.

Begby,

19/6 87.



Kjell Rohde-Moe



Vedr.: GODKJENTE BYGNINGSTEGNINGER

Ved gjennomgang av eiendomsmappen i vårt arkiv, kan vi ikke finne at det foreligger godkjente bygningstegninger for den forespurte eiendommen.

Følgelig kan ikke dokumentasjon leveres.

Med hilsen Geomatikk



Fredrikstad kommune

Adresse Postboks 1405, 1602

Telefon

Utskriftsdato: 07.10.2024

Opplysninger til eiendomsmegler

EM 56-7 Ferdigattest/midlertidig brukstillatelse

Kilde: Fredrikstad kommune

Gjelder eiendom

Kommunenr.: 3107 **Gårdsnr.:** 602 **Bruksnr.:** 11 **Festenr.:** 26

Adresse: Tyrhjellveien 13B, 1639 GAMLE FREDRIKSTAD

Referanse: 1111240134

Det finnes ingen ferdigattest/midlertidig brukstillatelse i kommunens arkiver.

FORBEHOLD VED UTLEVERING AV INFORMASJON I FORBINDELSE MED EIENDOMSFESPØRSLER.

Det tas forbehold om at det kan være avvik i våre registre/kart/arkiv i forhold til den faktiske situasjonen og at det kan foreligge forhold omkring eiendom og bygninger som kommunen ikke er kjent med. Brukere av informasjonen må derfor være bevisst på sammenheng og formål som den benyttes i, og bruke informasjonen kritisk.

Utskrifter fra det digitale kartverket i form av papirkart, kan inneholde linjer som lett kan føre til misforståelser. Dette gjelder ofte karttemaer som ledninger og eiendomsgrenser som i mange tilfelle kan være unøyaktige. For eksempel må derfor ikke gravearbeider på ledninger foretas uten påvisning av ledningen i marka.

Kommunen kan ikke stilles økonomisk ansvarlig for bruk av informasjon som oppgis i sammenheng med eiendomsforespørsler.



OVERSIKT OVER LØSØRE OG TILBEHØR TIL EIENDOMMEN

Oversikten er utarbeidet av Norges Eiendomsmeglerforbund, Eiendom Norge og Advokatforeningens Eiendomsmeglingsgruppe, og er gjeldende fra 1. januar 2020.

Generelt

Lov om avhending av fast eiendom (avhendingslova/avhl.) av 3. juli 1992 regulerer kjøper og selgers rettigheter og plikter ved overdragelse av fast eiendom og andeler i borettslag.

I henhold til avhl. § 3-4 skal eiendommen, når annet ikke er avtalt, overdras med innredninger og utstyr som etter lov, forskrift eller annet offentlig vedtak skal følge med. Det samme gjelder varig innredning og utstyr som enten er fastmontert eller er særskilt tilpasset bygningen, jf. avhl. § 3-5. Loven inneholder ingen detaljert oversikt over hva som omfattes av «innredning og utstyr», og over hva som skal regnes som «fastmontert eller særskilt tilpasset».

Partene kan fritt avtale hva som skal følge med eiendommen ved salg. Bransjens liste over løsøre og tilbehør som skal følge med eiendommen, er en del av avtalen mellom kjøper og selger dersom ikke annet er opplyst i salgsoppgaven, kjøper har tatt forbehold i bud eller avtale på annen måte er inngått. Der intet annet er avtalt, vil løsøre og tilbehør medfølge slik dette fremkommer av avhl. § 3-4 og § 3-5 og denne oversikt.

Produkter og installasjoner som medfølger overdras uten noen form for garantier, utover eventuell gjenværende leverandørgaranti.

Dersom det er noe i nedenstående liste som ikke finnes på eiendommen, vil det heller ikke medfølge.

- 1. HVITEVARER** medfølger der dette er spesielt angitt i salgsoppgaven.
- 2. HELDEKKENDE TEPPER** følger med uansett festemåte.
- 3. VARMEKILDER**, slik som ovner, kaminer, peiser, varmepumper og panelovner, følger med uansett festemåte. Frittstående biopeiser/varmeovner og terrassevarmere medfølger ikke. Det følger ikke med varmekilder i rom som ikke har vegg- eller fastmonterte varmekilder på visning.
- 4. TV, RADIO OG MUSIKKANLEGG.** TV-antennor og fellesanlegg for TV, herunder parabolantenne, og tunerer/dekoder/tv-boks medfølger der dette eies av selger. Veggmontert TV/flatskjerm med tilhørende festeordning samt musikkanlegg følger ikke med (se også punkt 12).
- 5. BADEROMSINNREDNING/UTSTYR.** Badekar, dusjkabinett, dusjvegger, alle fastmonterte speil og hyller, fastmonterte glass- og håndkleholdere, herunder håndklevarmere samt baderomsinnredning, medfølger.
- 6. GARDEROBESKAP** medfølger, selv om disse er løse. Fastmonterte garderobehyller og knagger medfølger. Innredning i garderobeskap, for eksempel løse eller fastmonterte trådkurver, hyller, stenger og lignende, medfølger.

7. KJØKKENINNREDNING medfølger, herunder også åpne, fastmonterte hyller og løs eller fastmontert kjøkkenøy.

8. MARKISER, PERSIENNER og annen type innvendig og utvendig solskjerming, gardinoppheng, lamellgardiner og liftgardiner medfølger.

9. AVTREKKSIVIFTER av alle slag, samt fastmonterte aircondition/ventilasjonsanlegg, medfølger.

10. SENTRALSTØVSUGER medfølger med komplett anlegg, herunder slange, munnstykke mm.

11. LYSKILDER. Kupler, lysstoffarmatur, fastmonterte "spotlights", oppheng og skinner med spotlights samt utelys og hagebelysning medfølger. Vegglamper, krokhengte lamper, lysekroner, prismelamper og lignende som er koblet til sukkerbit eller stikkontakt følger likevel ikke med.

12. INSTALLERTE SMARTHUSLØSNINGER med sentral som styrer lys, varme, lyd o.l., samt tilhørende trådløse enheter som brytere, sensorer, kameraer, integrerte høyttalere el. medfølger. Enkle lysstyringssystem f.eks. med en sentral som kun styrer lyspærer eller smartpærer montert i sokkel medfølger likevel ikke.

13. UTVENDIGE SØPPELKASSER og eventuelt holder/hus til disse medfølger.

14. POSTKASSE medfølger.

15. UTENDØRS INNRETNINGER slik som flaggstang, fastmontert tørkestativ, samt andre faste utearrangementer som f.eks. badestamp, boblekar/jacuzzi og liknende utendørs kar, lekestue, lekestativ, utepeis, fastmontert trommel til vannslange, medfølger. Guidekabel/avgrenskingskabel til robotgressklipper medfølger, men robotgressklipper og ladestasjon for denne medfølger ikke.

16. FASTMONTERT VEGGLADER/LADESTASJON TIL EL-BIL medfølger uavhengig av hvor laderen er montert.

17. SOLCELLEANLEGG med tilhørende teknisk infrastruktur medfølger.

18. GASSBEHOLDER til gasskomfyr og gasspeis medfølger.

19. BRANNSTIGE, BRANNTAU, feiestige og lignende medfølger der dette er påbudt. Løse stiger medfølger ikke.

20. BRANNSLUKNINGSAPPARAT, BRANNSLANGE og RØYKVARSLER medfølger der dette er påbudt. Det er eier og brukers plikt til å se til at utstyret forefinnes på enhver eiendom. Hvis annet ikke er uttrykkelig avtalt, skal dette derfor alltid følge med ved salg av eiendom.

21. SAMTLIGE NØKLER til eiendommen som selger er i besittelse av skal overleveres kjøper på overtakelsen, herunder nøkler til eventuelle boder, uthus, garasjeportåpner e.l. Låses boder, uthus e.l. med hengelås, skal lås og nøkler til disse medfølge.

22. GARASJEHYLLER, bodhyller, lagringshyller og oppheng til bildekk medfølger såfremt de er fastmontert.

Planter, busker og trær som er plantet på tomten, eller fastmonterte kasser og lignende er en del av eiendommen og medfølger i handelen.

HELP Boligkjøperforsikring

Boligkjøperforsikring

- Advokathjelp ved boligkjøpet og i 5 år fremover.
- Er kjøpers motvekt til selgers boligselgerforsikring.
- Gir deg advokathjelp hele veien til rettskraftig dom, om nødvendig.

Boligkjøperforsikring **PLUSS**

- Advokathjelp ved boligkjøpet og i 5 år fremover.
- Er kjøpers motvekt til selgers boligselgerforsikring.
- Gir deg advokathjelp hele veien til rettskraftig dom, om nødvendig.
- Advokathjelp i de viktigste rettsområdene i privatlivet.

PLUSS gir boligeiere sterkt rabbert advokathjelp. Be om råd eller hjelp i retten når du trenger det fra Norges viktigste advokatmiljø for privatpersoner.

PLUSS kan bare tegnes samtidig med boligkjøperforsikringen, og koster kun kr 2 800 i tillegg. **PLUSS** fornyes årlig - om du ønsker det.

Borettslag/aksjeleilighet: Kr 7 200

Selveierleilighet/rekkehus: Kr 10 400

Ene-/tomannsbolig, tomt: Kr 15 100

Rettsområder du får hjelp med

Samboeravtale, ektepakt og arv

Forbrukerkjøp og håndverkertjenester

Utleie og naboforhold

Tomtefeste, veirett og andre servitutter

Plan- og bygningsrett

Skatt ved oppussing, utleie og eiendomssalg

Tilgang til digitale juridiske avtaler via Min side

“Vi unner ingen å stå alene”

Retts skal være rett. For alle.



Boligkjøperforsikring tegnes hos eiendomsmegler senest ved kontraktsgjøring og gir rett til advokathjelp inntil 5 år etter overtakelse. Forsikringen betales som del av oppgjøret ved boligkjøpet. **PLUSS**-dekningen fornyes årlig ved faktura fra **HELP**.

Egenandel kr 4 000 påløper ved takst, tvist eller 10 timer advokatbistand, avhengig av hva som kommer først. Meglerforetaket mottar kr 4 200/4 600/5 000 i kostnadsgodtgjørelse, avhengig av boligtype, samt et tillegg på kr 1 000 ved salg av **PLUSS**.

Vi tar forbehold om pris- og vilkårsendringer. Hvis premien ikke er innbetalt ved overtakelse, vil avtalen bli kansellert. For fullstendig informasjon om dekning og vilkår, se help.no

Har du spørsmål? Kontakt **HELP** på help.no/minside, telefon 22 99 99 99 eller epost post@help.no


Retts skal være rett. For alle.



Viktige endringer i avhendingsloven

Den 1. januar 2022 ble avhendingsloven endret på viktige punkter for både kjøper og selger. Samtidig fikk vi en ny forskrift som regulerer jobben en takstmann skal gjøre. Den nye forskriften stiller strengere krav til tilstandsrapportene som er en viktig del av kontrakten ved boligsalg. HELP, landets største advokatmiljø for boligkjøpere, har laget en kort innføring i de nye reglene.

Forbudt å selge bolig “som den er”

Du har kanskje hørt at de fleste brukte boliger har vært solgt «som de er»? Dette forbeholdet innebar at selger fraskrev seg ansvar for skjulte feil og mangler. Det var bare hvis selger hadde holdt tilbake eller gitt uriktig informasjon, eller hvis boligen var i vesentlig dårligere stand at kjøper kunne nå frem med et krav mot selger.

Fra 1. januar 2022 kan ikke selger lenger ta generelle forbehold av «som den er»-typen. Dette betyr at når vi da skal vurdere om en bolig har en mangel, må vi vurdere grundig hva som fremgår av kjøpsavtalen. Med kjøpsavtalen menes alle dokumenter og opplysninger som tilbys før kjøpet, også FINN-annonsen og alle vedleggene til salgsoppgraden. Hvis kjøpsavtalen ikke gir et klart svar (av typen “Det følger egen parkeringsplass med leiligheten” eller “Badet er renoveret av fagfolk”), må vi vurdere hva kjøper kan forvente basert på blant annet eiendommens synlige tilstand, alder, opplysningene som er gitt ved salget, feilenes art, karakter og omfang.

Egenandel

Avhendingsloven har også fått en ny bestemmelse om egenandel. Egenandelen slår først inn når det er påvist at eiendommen har en mangel. Når det er et avvik fra kontrakten som utgjør en mangel, skal oppgjøret reduseres med 10 000 kroner, uavhengig av om utbedringskostnadene er høye eller lave. Dette innebærer blant annet at kjøper ikke kan rette krav mot selger hvis det koster mindre enn 10 000 kroner å utbedre mangelen.

Selv om utbedringskostnadene er høye, kan det likevel tenkes at feil ved boligen ikke utgjør mangler etter loven. Dette avhenger av hva som er avtalt mellom partene, og hva kjøper kan forvente basert på de momentene vi har nevnt over.

Nytt om tilstandsrapporter

Tidligere ble det ikke stilt noen konkrete krav til hva en tilstandsrapport skulle inneholde og hvordan den skulle se ut. Dette hadde som konsekvens at tilstandsrapportene varierte i innhold og kvalitet. I den nye forskriften til avhendingsloven stilles det en rekke krav for at en tilstandsrapport skal regnes som godkjent.



Forts. Viktige endringer i avhendingsloven

Opplysningene i tilstandsrapporten skal gis på en forbrukervennlig måte, og det er beskrevet hva takstmannen skal vurdere og hvordan noen av undersøkelsene skal gjennomføres.

Vi har tro på at kjøpere nå vil få bedre informasjon i forkant av salget og dermed et bedre beslutningsgrunnlag.

Kjøpers undersøkelsesplikt lovfestes

Avhendingsloven har også fått en regel om undersøkelsesplikt for kjøper. Regelen tydeliggjør at kjøperen skal anses å kjenne til forhold som er tydelig beskrevet i tilstandsrapporten eller annen relevant salgsdokumentasjon. Det fremgår av loven at kjøperen ikke kan klage på avvik hvis disse er tydelig beskrevet i salgsdokumentasjonen, uavhengig av om kjøperen faktisk har satt seg inn i denne.

Det er derfor svært viktig at kjøper setter seg godt inn i alle dokumenter og opplysninger som tilbys i forkant av kjøpet. Hvis det er noe du ikke forstår, anbefaler vi at du stiller spørsmål til selger og/eller eiendoms-megler. Dersom det er gitt motstridende opplysninger i salgsdokumentene, må du undersøke hvilke av opplysningene som er korrekte, og eventuelt ta forbehold dersom motstriden ikke avklares. Du kan ikke velge å holde deg til den opplysningen du liker best.

Arealavvik

Avhendingsloven har også fått en ny bestemmelse om arealavvik innendørs. Helt kort betyr endringen at eiendommen har en mangel hvis opplysningene om størrelse i salgsdokumentene ikke er riktig. Det er en forutsetning at avviket utgjør mer enn 2 % og minst én kvadratmeter, og at selgeren ikke godtgjør at opplysningene ikke har hatt betydning for kjøperen.

Viktig for kjøper å være klar over

Advokatene i HELP er fornøyde med regelendringer som bidrar til at kjøper får bedre informasjon. Dette kan redusere antall konflikter i etterkant av boligkjøpet.

Selv om selgers ansvar nå har blitt utvidet, er det ikke slik at alle feil er mangler etter avhendingsloven. Det er påregnelig med noen feil ved boligen på grunn av alder, slitasje, osv., og det som er opplyst ved salget, er naturligvis ikke mangler. Jo eldre boligen er, desto vanligere er det å avdekke feil. Det er svært viktig å lese salgsoppgaven nøye. Hvis det er gitt konkrete risikoopplysninger om bestemte bygningsdeler, er det påregnelig å måtte utbedre disse og denne kostnaden må kjøper dekke selv.

Hvis du har boligkjøperforsikring hos HELP, vil våre advokater hjelpe deg med å vurdere om du kan rette et krav mot selger/selgers boligselgerforsikringsselskap. Dersom det er sannsynlig at du vil nå frem med et krav, forfølger vi saken for deg til den er løst.

HELP Renteforsikring

Renteforsikring dekker rentekostnader etter skatt og husforsikring for bolig som skal selges, hvis denne ikke er solgt tre måneder etter overtakelse av ny bolig. Forsikringen koster kr 5.900 og gjelder i ett år fra tidspunktet hvor du har overtatt din nye primærbolig og du har markedsført din gamle primærbolig sammenhengende i minst tre måneder.


- Utbetaling gis i inntil ni måneder
- Rentekostnader, samt kostnad til husforsikring dekkes med inntil kr 15.000 per måned
- Gjelder fast eiendom regulert til boligformål og som er registrert som din primærbolig
- Forsikringen gjelder i Norge

Bestilling gjøres av boligkjøper på www.help.no/renteforsikring. Forsikringen må bestilles innen sju dager etter kontraktsignering. Dersom boligen som skal selges allerede er markedsført før budaksept av ny bolig kan forsikring ikke tegnes.

For HELP kundesenter kontakt post@help.no eller tlf. 22 99 99 99.



Bud på 95 % eller mer av prisantydning behandles som at salg har funnet sted, selv om bud avslås, og forsikringsdekningen gjelder da til ny eier overtar (begrenset til 3 måneder etter budaksept). Det gjøres fradrag i erstatningen for eventuelle leieinntekter, skattefradrag på rentekostnader og renter og omkostninger som følge av mislighold av lån. Forsikringen dekker ikke mellomfinansiering eller andre lån som ikke direkte relaterer seg til primærboligen som skal selges. Forsikringen fornyes ikke, og gjelder ikke ved senere flytting. Dersom boligen ikke selges av autorisert megler / advokat gjelder ikke forsikringen. Forsikringen har en karantenetid på tre måneder. Tegning av HELP Renteforsikring tilbys kun til boligkjøpere som har kjøpt bolig gjennom samarbeidende eiendomsmeglerkjede.



Et hjem er mer verdt enn et hus, og et hus er mer enn bare vegger.

Det er et sted for å skape gode minner
preget av trivsel, omsorg og trygghet.

For oss som jobber med folks hjem hver
eneste dag, er det naturlig å engasjere oss
sammen med SOS-barnebyer for å gi flere
barn et trygt og godt hjem.

For hvert hjem vi formidler, gir vi derfor
100 kroner til SOS-barnebyers arbeid.

aktiv. +  **SOS
BARNEBYER**

Forbrukerinformasjon om budgivning

Sist oppdatert med virkning fra 1. januar 2014, i forbindelse med ikrafttredelse av endringer i eiendomsmeglingsforskriften.

Informasjonen er utarbeidet av Forbrukerombudet, Forbrukerrådet, Den Norske Advokatforening ved Eiendomsmeglingsgruppen, Eiendomsmeglerforetakenes Forening og Norges Eiendomsmeglerforbund, på grunnlag av blant annet forskrift om eiendomsmegling § 6-3 og § 6-4.

Nedenfor gis en oversikt over de retningslinjer som forbrukermyndighetene og organisasjonene anbefaler benyttet ved budgivning på eiendommen. Avslutningsvis gis også en kort oversikt over de viktigste rettsreglene tilknyttet budgivning.

Før det legges inn bud på eiendommen oppfordres budgiver til å sette seg inn i all relevant informasjon om eiendommen, herunder eventuell salgsoppgave og teknisk rapport med vedlegg.

Gjennomføring av budgivning

1. På forespørsel vil megler opplyse om aktuelle bud på eiendommen, herunder om relevante forbehold.
2. Alle bud skal inngis skriftlig til megler, som formidler disse videre til oppdragsgiver. Kravet til skriftlighet gjelder også budforhøyelser og motbud, aksept eller avslag fra selger. Før formidling av bud til oppdragsgiver skal megler innhente gyldig legitimasjon og signatur fra budgiver. Kravet til legitimasjon og signatur er oppfylt for budgivere som benytter e-signatur, eksempelvis BankID eller MinID. Med skriftlige bud menes også elektroniske meldinger som e-post og SMS når informasjonen i disse er tilgjengelig også for ettertiden.
3. Et bud bør inneholde eiendommens adresse (eventuelt gnr/bnr), kjøpesum, budgivers kontaktinformasjon, finansieringsplan, akseptfrist, overtakelsesdato og eventuelle forbehold som for eksempel usikker finansiering, salg av nåværende bolig ol. Normalt vil ikke et bud med forbehold bli akseptert før forbeholdet er avklart. Konferer gjerne med megler før bud gis.
4. Megler skal legge til rette for en forsvarlig avvikling av budrunden. I forbrukerforhold (dvs. der oppdragsgiver er forbruker) skal megleren ikke formidle bud med kortere akseptfrist enn kl. 12.00 første virkedag etter siste annonserte visning. Etter denne fristen bør budgivere ikke sette en kortere akseptfrist enn at megler har mulighet til, så langt det er nødvendig, å orientere oppdragsgiver, budgivere og øvrige interessenter om bud og forbehold. Det bør ikke gis bud som diskriminerer eller utelukker andre budgivere. Dersom bud inngis med en frist som åpenbart er for kort til at megleren kan avvikle budrunden på en forsvarlig måte som sikrer oppdragsgiver og interessenter et tilstrekkelig grunnlag for sine handlingsvalg, vil megler fraråde budgiver å stille slik frist.
5. Megleren vil uoppfordret gi sin vurdering av det enkelte bud overfor oppdragsgiveren, når budet er gitt innenfor fristene i punkt 4.
6. Megleren skal så langt det er nødvendig og mulig holde budgiverne skriftlig orientert om nye og høyere bud og eventuelle forbehold. Megler skal så snart som mulig bekrefte skriftlig overfor budgivere at budene deres er mottatt.
7. Etter at handel har kommet i stand, eller dersom en budrunde avsluttes uten at handel er kommet i stand, kan en budgiver kreve kopi av budjournalen i anonymisert form.
8. Kopi av budjournal skal gis til kjøper og selger uten ugrunnet opphold etter at handel er kommet i stand. Dersom det er viktig for budgiver å bevare sin anonymitet, bør budet fremmes gjennom fullmektig.

Viktige avtalerettslige forhold

1. Det eksisterer ingen angrerett ved salg/kjøp av fast eiendom.
2. Når et bud er innsendt til megler og han har formidlet innholdet i budet til selger (slik at selger har fått kunnskap om budet), kan budet ikke kalles tilbake. Budet er da bindende for budgiver frem til akseptfristens utløp, med mindre budet før denne tid avslås av selger eller budgiver får melding om at eiendommen er solgt til en annen (man bør derfor ikke gi bud på flere eiendommer samtidig dersom man ikke ønsker å kjøpe flere enn en eiendom).
3. Selger står fritt til å forkaste eller akseptere ethvert bud, og er for eksempel ikke forpliktet til å akseptere høyeste bud.
4. Når en aksept av et bud har kommet frem til budgiver innen akseptfristens utløp er det inngått en bindende avtale.
5. Husk at også et eventuelt bud fra selger til kjøper (såkalte "motbud"), avtalerettslig er et bindende tilbud som medfører at det foreligger en avtale om salg av eiendommen dersom budet i rett tid aksepteres av kjøper.

For eiendommen:

Adresse: Tyrhjellveien 13B
1639 GAMLE FREDRIKSTAD

Meglerforetak: Aktiv Eiendomsmegling
Saksbehandler: Eirik Rotegård Rønning

Oppdragsnummer:

Telefon: 907 13 404
E-post: eirik.rotegard.ronning@aktiv.no

Undertegnede gir herved følgende bud på ovennevnte eiendom:

Kjøpesum: Kr. _____

Beløp med bokstaver: Kr. _____

+ omkostningert iht. opplysninger i salgsoppgaven

Dette budet er bindende for undertegnede frem til og med den: _____ Kl. _____

Dersom annet ikke er angitt gjelder budet til kl. 15.00 første virkedag etter siste annonserte visning. I forbrukerforhold vil bud med kortere akseptfrist enn til kl. 12.00 første virkedag etter siste annonserte visning ikke bli viderefordlet til selger.

Eventuelle forbehold: _____

Undertegnede er kjent med at selger står fritt til å godta eller forkaste ethvert bud. Likeledes er undertegnede klar over at budet er bindende for budgiver når det er kommet til selgers kunnskap. Handelen er juridisk bindende for begge parter dersom budet aksepteres innen akseptfristen. Undertegnede er kjent med at budjournalen vil bli forelagt kjøper og selger når handel er sluttet.

Ønsket overtakelsesdato: _____

Budet baseres på opplysninger og salgsvilkår som fremkommer av salgsoppgave datert: _____

Kjøpet vil bli finansiert slik:

Låneinstitusjon: _____ Referanse og tlf nr.: _____

Lånt kapital: _____ Kr.: _____

Egenkapital: _____ Kr.: _____

Totalt: _____ Kr.: _____

Egenkapital består av: Salg av nåværende bolig eller fast eiendom Disponibelt kontantbeløp (bankinnskudd)

Jeg gir bud som: Forbruker Ledd i næringsvirksomhet / juridisk person (selskap)

Jeg samtykker til bruk av elektronisk kommunikasjon: Ja Nei

Navn: _____

Navn: _____

Fødselsnr. (11 siffer): _____

Fødselsnr. (11 siffer): _____

Adresse: _____

Adresse: _____

Postnr.: _____ Sted: _____

Postnr.: _____ Sted: _____

Tlf.: _____ E-post: _____

Tlf.: _____ E-post: _____

Dato.: _____ Sign: _____

Dato.: _____ Sign: _____

Kopi av legitimasjon

Kopi av legitimasjon

aktiv.
Tar deg videre