

aktiv.



Hvalstadlia 31, 1395 HVALSTAD

Stor og innholdsrik enebolig med flott utsikt og integrert garasje. Flotte uteområder. Kort vei til tog/ buss/skole/bhg



Eiendomsmegler / Partner

Håkon Dybvad

Mobil 976 90 852

E-post hakon.dybvad@aktiv.no

Aktiv Asker

Bankveien 11, 1373 ASKER. TLF. 66 90 15 00

Nøkkelinformasjon

Prisant.:	Kr 11 450 000,-
Omkostn.:	Kr 287 640,-
Total ink omk.:	Kr 11 737 640,-
Selger:	Svanaug Ørjasæter Berg Terje Berg
Salgsobjekt:	Enebolig
Eierform:	Eiet
Byggeår:	1995
BRA-i/BRA Total	194/247 kvm
Tomtstr.:	1411.8 kvm
Soverom:	3
Gnr./bnr.	Gnr. 30, bnr. 366
Oppdragsnr.:	1110260050

Velkommen til ditt nye hjem!

Innholdsrik, velholdt og meget trivelig enebolig over tre etasjer oppført 1996. Særlig flott utsikt. Boligen er oppgradert med nyere bad/vaskerom, bad i 2. etasje samt kjøkken. Nymalt utvendig maling av hele husets frontfasade, inkludert gulv, rekkverk og garasjeport, samt alle vinduer og verandadør. Balkong og veranda på totalt 33 kvm. med vid utsikt.

Boligen strekker seg over tre plan og inneholder blant annet 3 (4) soverom, åpen og sosial 1. etasje med stue, spisestue og kjøkken i delvis åpen løsning, loftstue, bad, separat toalettrom samt bad/vaskerom.

Høydepunkter:

Flott opparbeid tomt med steinsatt gårdsplass

Plantekasser og drivhus

To bad fra hhv 2017 og 2019

Kjøkken fra 2011 med peis mot spise plass

Store oppholdsrom

Integrert dobbelgarasje

Luft til luft varmepumpe

Velkommen!

Innhold

Nøkkelinformasjon	2
Om eiendommen	4
Egenerklæring	81
Nabolagsprofil	87
Budskjema	191

Om eiendommen

Om boligen

Areal

BRA - i: 194 kvm

BRA - e: 53 kvm

BRA totalt: 247 kvm

TBA: 33 kvm

Bolig

Bruksareal fordelt på etasje

Underetasje

BRA-i: 53 kvm Entré, soverom, bod, bod ved soverom, bad/vaskerom

1. etasje

BRA-i: 87 kvm Kjøkken, stue, spisestue, toalettrom

2. etasje

BRA-i: 54 kvm Loftstue, bad, 3 soverom

TBA fordelt på etasje

1. etasje

27 kvm

2. etasje

6 kvm

Grasje

Bruksareal fordelt på etasje

1. etasje

BRA-e: 45 kvm Garasje med bod **Bod**

Bruksareal fordelt på etasje

1. etasje

BRA-e: 8 kvm **Ikke målbare arealer**

Drivhus i hage på 7 m².

Takstmannens kommentar til arealoppmåling

Arealmålingen er utført av takstingeniør Lars Petter Heinegaard. Det er benyttet

håndholdt laseravstandsmåler fra Bosch. Arealer er kontrollmålt i ArchiCad. Arealoppmåling baserer seg de arealer som er måleverdige ihht målregler og hensyntar ikke evt. endringer av romdefinisjoner ihht godkjente tegninger. NB! Ved taksering og omsetning av boliger oppgis arealet uten desimaler. Det benyttes matematiske avrundingsregler. Arealopplysninger som er basert på fysisk oppmåling etter ferdigstillelse, vil kunne avvike fra realopplysninger som er basert på byggetegninger. Dersom det ikke er framlagt byggetegninger for boligen, vil bygningssakkyndig ikke kunne måle opp arealer av hulrom i sjakter o.l. som er skjult, og som dermed ikke er tilgjengelig for oppmåling Oppmålte areaer er ikke kontrollert opp mot godkjente byggemelding/ tegninger. I mangel av en veiledning til NS3940 kan det forekomme avvik med areal på bakgrunn av ulike tolkninger av standarden.

Tomtetype

Eiet

Tomtestørrelse

1411.8 kvm

Tomtebeskrivelse

Eiendommen ligger i skrånende terreng. Tomten er opparbeidet med beplantning, plen, beleggingsstein på gårdsplass, gruset rundt boligen. Plantekasser og drivhus.

Beliggenhet

Hvalstadlia 31 ligger i et rolig og barnevennlig område på Hvalstad, innerst i blindvei. Hvalstadorrådet har blitt veldig populært, ikke minst for aktive familier som flytter hit for raskt å nå Oslo med lokaltoget som stopper og går gjennom området. Nabolaget har et godt bomiljø med trygge skoleveier og kort gangavstand til barnehager og skoler. Boligen ligger skjermet til, samtidig som den har sentral plassering med gangavstand til både Hvalstad togstasjon og bussholdeplass, noe som gjør hverdagslogistikken enkel for pendlere.

Tur- og friluftsmuligheter finnes rett utenfor døren, med direkte tilgang til Vestmarkas stinett for gå- og sykkelturer. Området gir også nærhet til fjorden og badeplasser som Hvalstrand Bad og Holmenskjæret. Her kan man veksle mellom skogsturer og sjøliv gjennom hele året.

For aktive familier finnes det flere idrettstilbud i nærområdet. Hvalstad aktivitetspark er en sosial møteplass med rullepark, kunstgress og klatrefasiliteter, drevet av Hvalstad IL. I tillegg ligger Holmen idrettspark og ny svømmehall i nærheten, med tilbud innen blant annet ishockey, tennis, klatring og fotball.

Daglige innkjøp gjøres på Kiwi Hvalstad, mens Holmen senter tilbyr et bredere utvalg av butikker, vinmonopol og helsetjenester. Med kort vei til E18 tar det bare noen

minutter å kjøre til Asker og Sandvika sentrum.

Fra eiendommen er det ca. 5 minutter med bil til Asker sentrum. Asker sentrum har et bredt utvalg av servicetilbud og kan by på et moderne og urbant handelssentrum med flott arkitektur, hyggelige gågater og sosiale møteplasser. Asker sentrum har de senere år vært i stor utvikling og blitt en levende småby med flere serveringssteder og spennende butikker. Ellers har Trekanten senter et godt tilbud med sine butikker og ny mathall på 1000kvm som åpnet høsten 25. Senteret har en god balanse mellom kjede- og nisjebutikker, så her er det noe for enhver smak. I Asker sentrum finnes også et blomstrende kunst- og kulturliv med bla. Asker kulturhus som har stor teater/ konsertsal, kino, galleri og bibliotek. I løpet av året arrangeres kulturelle aktiviteter for både små og store.

Adkomst

Se kartskisse.

Det vil bli satt opp visningsskilt under visning.

Bebyggelsen

Området består hovedsakelig av villa og småhusbebyggelse.

Barnehage/Skole/Fritid

Boligen ligger barnevennlig til med nærhet til flere barnehager, barneskole og ungdomsskole. Området sokner til Hvalstad barneskole som er helt nyoppusset, samt Torstad Ungdomsskole. Det er ca. 1km til Hvalstad barneskole og ca. 2 km til Torstad ungdomsskole. Flere barnehager ligger også innen gangavstand, blant annet Solstad barnehage, Rudolf Steinerbarnehagen i Asker og Tertitten barnehage.

Offentlig kommunikasjon

Fra boligen har du kort gangavstand til Hvalstad togstasjon, kun ca. 500 meter. Tar du toget fra Hvalstad stasjon er du på Lysaker stasjon på kun 18 minutter. Fra boligen er det også kort vei til både Asker og Sandvika togstasjon som er et sentralt knutepunkt for offentlig kommunikasjon med både buss, lokal-, region- samt flytog i retning Oslo og Drammen.

Bygningssakkyndig

Asker Bygg og Eiendom AS

Type rapport

Eierskifterapport

Byggemåte

Taktekkingen er av betongtakstein, med undertak av Brettex e.l. Takkonstruksjonen har A-takstoler i tre. Luftespalter er påvist i raft og fra innsiden av kneloftet. Det er ventiler i gavlene. Det er etablert lufting i skråtakene (kun observert ved kneloft). Veggene har

bindingsverkskonstruksjon fra byggeåret. (Veggelementer) Fasaden har stående bordkledning. Bygningen har grunnmur i lettklinkerblokker. Bygningen har malte trevinduer med 2-lags glass. Takvinduet på badet er av nyere dato (2016). Vinduet på gavlveggen mot øst ble fjernet ved renovering av badet i loftsetasjen. Bygningen har malt hoved ytterdør og malte balkongdører i tre. Etasjeskillere er av lettbetongelementer mellom u.etg og 1. etg. trebjelkelag mellom loft og 1.etg. støpt betong i u.etg.

Innvendig er det gulv av parkett og furu. Veggene har trepanel. Innvendige tak har trepanel og himlingsplater. Overflater med normal slitasjegrad ihht alder.

Vi gjør oppmerksom på at boligen er oppført iht. andre krav og byggeforskrifter enn de som gjelder pr. i dag, da det er byggeforskrifter på oppføringstidspunktet som var gjeldende. For ytterligere informasjon om byggemåte se tilstandsrapport som ligger vedlagt. Det er viktig at interessenter setter seg grundig inn i rapporten. Som kjøper anses man kjent med de opplysninger som tydelig gis i en offentlig godkjent tilstandsrapport. Interessenter oppfordres til å kontakte bygningssakyndig ved eventuelle bygningstekniske spørsmål.

Sammendrag selgers egenerklæring

Vet du om det er gjort arbeid på bad eller våtrom, enten av deg eller tidligere eiere?

Ja

Faglært arbeid:

Hvilket år ble jobben fullført?: 2016

Firmanavn: Tek-Bbygg 2016, Beekeper 2019

Beskrivelse av arbeidet: Full renovering av bad i tredje etasje 2016 Full renovering av bad i første etasje 2019

Vet du om tettesjikt, membran eller sluk ble fornyet eller oppgradert?

Ja

Spesifiser hva som er gjort med henholdsvis membran, tettesjikt og sluk

Lagt nytt

Vet du om det finnes dokumentasjon på hvordan bad/våtrom er bygget opp?

Ja

Vet du om det er utført arbeid på tak, yttervegg, vindu, dører eller annen fasade, enten av deg eller tidligere eiere?

Ja

Faglært arbeid:

Hvilket år ble jobben fullført?: 2016

Firmanavn: Tek bygg

Beskrivelse av arbeidet: Fjernet vindu på vegg, satt inn takvindu

Vet du om det er utført arbeid på garasje eller øvrige tilleggsbygninger, av enten deg

eller tidligere eiere?

Ja

Ufaglært arbeid:

Hvilket år ble jobben fullført?: 2018

Beskrivelse av arbeidet: Oppsett av redskapsbod ute 2018. Oppsett av drivhus 2020

Vet du om det er gjort arbeid på det elektriske anlegget, enten av deg eller tidligere eiere?

Ja

Faglært arbeid:

Hvilket år ble jobben fullført?: 2019

Firmanavn: Norpower, Beekeeper

Beskrivelse av arbeidet: El.installasjoner og renovering av sikringsskap ifm.bygging av bad i første etasje.

Hvilket år ble jobben fullført?: 2016

Firmanavn: Tek-bygg, Norpower

Beskrivelse av arbeidet: Skifte av sikringer i hele skapet

Har boligen garasje eller øvrige tilleggsbygninger?

Ja

Er det bestilt Norgespris på strøm?

Ja. Norgespris er en statlig ordning som gir husholdninger tilbud om strøm til fast pris på 50 øre pr. kilowattime (prisen gjelder frem til 31. Desember 2026). Ordningen gjelder både boliger og fritidsboliger. Når en bolig med Norgespris bytter eier, vil ny eier fortsatt være bundet til Norgespris ut bindingstiden. Les mer på Regjeringens nettsider.

Innhold

BRA-i

2. etasje: Loftstue, bad, 3 soverom

1. etasje: Kjøkken, stue, spisestue, toalettrom

Underetasje: Entré, soverom, bod, bod ved soverom, bad/vaskerom

BRA-e

Garasje og bod

Standard

Kjøkken fra 2011:

Kjøkkenet har innredning med profilerte fronter. Benkeplaten består av heltre samt laminatplate med stein-/akryloverflate. Kjøkkenet er utstyrt med kjøleskap, oppvaskmaskin, platetopp og stekeovn.

Bad på loft fra 2017:

Flislagt bad med elektriske varmekabler. Rommet har benkeplate i heltre med toppmontert servant, veggmontert toalett, badekar samt dusjvegger i hjørneløsning.

Bad/vaskerom fra 2019:

Bad/vaskerom med elektriske varmekabler. Rommet har skuffeinndredning med toppmontert servant, veggskap, veggmontert toalett, dusjvegger i hjørneløsning samt opplegg for vaskemaskin under benkeplate.

Toalettrom:

Toalettrom i 1. etasje med trepanel på vegger og i tak. Enkel veggmontert servant og gulvmontert WC. Mekanisk avtrekk.

Balkong/veranda:

Veranda med terrassebord lagt over underliggende membran.

Utkraget balkong i trekonstruksjon.

Tekniske installasjoner:

- Innvendige vannledninger er av kobber med plastkappe og rør-i-rør.
- Det er avløpsrør av plast.
- Stakeluke på bad i u.etg.
- Boligen har mekanisk ventilasjon fra bad og toalettrom, spalteventiler i vinduer og ventiler i vegg i underetasjen.
- Det er installert varmepumpe luft-til-luft.
- Varmtvannstanken er på ca. 200 liter og har integrert ekspansjonskar.
- Sikringsskap med automatsikringer plassert i entrè.

Eiendommen er gjennomgått av en bygningskyndig og det er utarbeidet en tilstandsrapport. Denne er vedlagt salgsoppgaven. Nedenfor følger informasjon om forhold som har fått TG 2 og TG 3.

Forhold som har fått TG2:

Utvendig > Taktekking

Utvendig > Veggkonstruksjon

Utvendig > Takkonstruksjon/Loft

Utvendig > Vinduer

Utvendig > Dører

Utvendig > Balkonger, terrasser og rom under balkonger

Innvendig > Etasjeskille/gulv mot grunn

Innvendig > Rom Under Terreng

Tekniske installasjoner > Vannledninger

Tekniske installasjoner > Avløpsrør

Tomteforhold > Fuktsikring og drenering

Tomteforhold > Grunnmur og fundamenter

Tomteforhold > Terrengforhold

Våtrom > Loft > Bad > Overflater vegger og himling
Våtrom > Loft > Bad > Overflater Gulv
Kjøkken > 1. Etasje > Kjøkken > Overflater og innredning
Våtrom > Underetasje > Bad/vaskerom > Overflater Gulv
Våtrom > Underetasje > Bad/vaskerom > Sanitærutstyr og innredning

Forhold som har fått TG3:
Ingen.

Innbo og løsøre

Bransjens liste over løsøre og tilbehør legges til grunn for salget dersom ikke annet fremkommer av salgsoppgaven. Listen følger vedlagt salgsoppgaven. Det er full avtalefrihet om hva som skal følge med bolig og fritidsbolig ved salg. Hvis hvitevarer og/eller annet teknisk utstyr medfølger, gis det ingen garantier i forhold til tilstand, funksjonalitet og levetid på disse.

Hvitevarer

Kun integrerte hvitevarer medfølger handelen.

Moderniseringer og påkostninger

2019: Renovert bad i loftsetasjen. Utført av fagperson
2017: Renovert bad i loftsetasjen. Utført av fagperson
2011: Kjøkken

Parkering

Parkering i integrert garasje og på egen gårdsplass.

Radonmåling

Det gjøres oppmerksom på utleiers plikt til å radonmåle utleieenheter. Målt årsmiddelverdi skal være under 200 Bq/m³ (becquerel per kubikkmeter) i oppholdsrom. I tillegg skal tiltak for å redusere radonnivået alltid gjennomføres dersom det overstiger 100 Bq/m³.

Diverse

Foretaket og Aktiv-kjeden har flere samarbeidspartnere som tilbyr produkter eller tjenester i forbindelse med gjennomføringen av megleroppdraget:

- I forbindelse med forberedelse av salget, innhenter vi informasjon om eiendommen hovedsakelig fra vår samarbeidspartner Ambita
- Vend Marketplaces, eier av annonseplattformen Finn.no
- Overo leverer oppgjørsskjema og overtakelsesprotokoll. Kundene tilbys ulike leverandører for strøm og alarm avhengig av tilbydere i området. Meglerforetaket mottar betaling for tilleggstjenestene.
- Banker i Eika-alliansen tilbyr finansielle tjenester
- Signicat leverer digitale løsninger for signering av dokumenter

- Vitec Megler, leverer salgsstøttesystemet herunder elektronisk løsning for budgivning

Energi

Oppvarming

Luft-luft varmepumpe

Panelovner

Lukket ildsted i 1.etg

Varmekabler i følgende rom:

Baderom og entrè

Informasjon om strømforbruk

Beregnet vektet levert energi i normert klima

168,27 kWh/m²

Beregnet levert energi i lokalt klima

183,04 kWh/m²

Totalt levert pr. år

33 313 kWh

Energimerke

C

Informasjon om energiklasse

Alle som skal selge eller leie ut eiendom må som hovedregel energimerke boligen og fremskaffe en energiattest. Unntak gjelder blant annet for frittstående bygninger med bruksareal på mindre enn 50 m². Det er eier som plikter å fremlegge energiattest og eier er selv ansvarlig for at opplysningene er riktige. For ytterligere informasjon se www.enova.no/nb/energimerking/energimerk-din-bolig. Dersom eier har energimerket boligen vil komplett energiattest fås ved henvendelse til megler.

Økonomi

Total prisantydning eksklusiv omkostninger

Kr 11 450 000

Omkostninger kjøper

11 450 000 (Prisantydning)

Omkostninger

286 250 (Dokumentavgift)

300 (Panteattest kjøper)
545 (Tinglysningsgebyr pantedokument)
545 (Tinglysningsgebyr skjøte)
16 900 (Boligkjøperforsikring - fem års varighet (valgfritt))
2 800 (Advokatforsikring for boligeiere - ett års varighet (valgfritt))

287 640 (Omkostninger totalt)
304 540 (med Boligkjøperforsikring - fem års varighet)
307 340 (med Boligkjøperforsikring inkludert ett år med Advokatforsikring for boligeiere)

11 737 640 (Totalpris. inkl. omkostninger)
11 754 540 (Totalpris. inkl. omkostninger (med Boligkjøperforsikring - fem års varighet))
11 757 340 (Totalpris. inkl. omkostninger (med Boligkjøperforsikring inkludert ett år med Advokatforsikring for boligeiere))

Regnestykket forutsetter at det kun tinglyses ett pantedokument og at eiendommen selges til prisantydning. Det tas forbehold om endringer i offentlige avgifter/gebyrer.

Kommunale avgifter

Kr 17 937 for år 2025

Informasjon om kommunale avgifter

De kommunale avgiftene omfatter vann- og avløpsgebyr, renovasjonsgebyr samt feie- og tilsynsavgift. Det gjøres oppmerksom på at det kan forekomme variasjon i avgiftene som følge av forbruk og eventuelle kommunale endringer av gebyr/avgift

Informasjon om eiendomsskatt

Det er ikke eiendomsskatt i Asker kommune per salgsoppgavedato.

Formuesverdi primærbolig

Kr 2 207 394 for år 2024

Formuesverdi sekundærbolig

Kr 8 829 576 for år 2024

Informasjon om formuesverdi

Stortinget har vedtatt en ny modell for beregning av formuesverdi for bolig. Den nye utregningsmodellen beregner boligverdier basert på grunnkretser i stedet for kommuner, og skal benyttes fra og med inntektsåret 2026.

Dette kan medføre at markedsverdien settes høyere eller lavere enn tidligere, og innebærer at både selger og megler kan benytte tall som ikke nødvendigvis er oppdaterte på tidspunktet for utarbeidelse av salgsoppgaven. Det tas derfor forbehold om at formuesverdien kan bli endret og eventuelt øke ved endelig fastsettelse i skatteåret.

For primærbolig utgjør formuesverdien 25 prosent av beregnet markedsverdi opptil 10 millioner, og deretter 70 prosent av den delen som overstiger dette beløpet. For sekundærbolig utgjør formuesverdien 100 prosent av beregnet markedsverdi.

Ytterligere informasjon finnes på skatteetaten.no.

Kjøper bærer risikoen for eventuell skatteøkning.

Andre utgifter

Utover det som er nevnt under punktet «kommunale avgifter» og fyll inn eventuelle andre relevante punkt, påløper kostnader til for eksempel strøm, fyring/brensel, forsikring, innvendig/utvendig vedlikehold og abonnement til tv og internett.

Tilbud om lånefinansiering

Aktiv Eiendomsmedling samarbeider med sparebankene i Eika Alliansen om formidling av finansielle tjenester. Ta gjerne kontakt med megler for formidling av et uforpliktende tilbud om finansiering. Meglerforetaket kan motta provisjon ved formidling av finansielle tjenester.

Offentlige forhold

Eiendommens betegnelse

Gårdsnummer 30, bruksnummer 366 i Asker kommune.

Tinglyste heftelser og rettigheter

På eiendommen er det tinglyst følgende heftelser og rettigheter som følger eiendommens matrikkel ved overskjøting til ny hjemmelshaver:

3203/30/366:

01.07.1994 - Dokumentnr: 15940 - Registrering av grunn

Denne matrikkelenhet opprettet fra:

Knr:3203 Gnr:30 Bnr:257

12.02.1997 - Dokumentnr: 4462 - Målebrev

01.01.2020 - Dokumentnr: 215164 - Omnummerering ved kommuneendring

Tidligere: Knr:0220 Gnr:30 Bnr:366

01.01.2024 - Dokumentnr: 75694 - Omnummerering ved kommuneendring
Tidligere: Knr:3025 Gnr:30 Bnr:366

Ferdigattest/brukstillatelse

Det foreligger ferdigattest som omhandler enebolig med garasje.

Det er mottatt byggetegninger fra kommunen. Disse avviker fra dagens faktiske forhold på følgende punkter:

- U.etg. Garderobe er innlemmet i bod. Hobbyrom er omgjort til bod og soverom.
- Bod i garasje er ikke inntegnet.
- Bod i 1.etg er innlemmet i kjøkkenet. Dette er en endring fra tilleggsdel til hoveddel. Krever bruksendring til kommunen.

Romdefinisjoner er basert ut fra dagens bruk.

Avvikene nevnt over anses som lovlighetsmangler. En lovlighetsmangel innebærer et avvik mellom tillatt bruk og faktisk bruk. Konsekvensene kan være at kommunen gir pålegg om tilbakeføring/rivning eller krever retting. Kommunen kan også ilegge tvangsmulkt frem til forholdene er brakt i orden.

Kjøper påtar seg risikoen både for fremtidig bruk og eventuelle pålegg relatert til dette, herunder risikoen for om bruken ikke lar seg godkjenne, og alle kostnader forbundet med dette.

Ferdigattest/brukstillatelse datert

22.04.1997.

Vei, vann og avløp

Eiendommen har adkomst fra offentlig vei via privat stikkvei.

Eiendommen er tilknyttet offentlig vannforsyning via private stikkledninger.

Eiendommen er tilknyttet offentlig avløpsnett via private stikkledninger.

Regulerings- og arealplaner

Kommuneplaner

Besøk kommunens hjemmeside for mer informasjon.

Id 2020100

Navn Kommuneplan for Asker 2023 - 2035

Plantype Kommuneplanens arealdel

Status Endelig vedtatt arealplan

Ikrafttredelse 13.06.2023

Bestemmelser - https://www.arealplaner.no/3203/dokumenter/15388/2020100_Bestemmelser_oppdaterert_06_05_2025.pdf

Delareal 79 m2

KPAngittHensyn Bevaring kulturmiljø
KPHensynsonenavnH570_2
Delareal 8 m2
KPHensynsonenavnH720
KPBåndlegging Båndlegging etter lov om naturvern
Delareal 1 412 m2
BestemmelseOmrådenavn#8 Nullvekst nord
KPBestemmelseHjemmel byggegrenser, utbyggingsvolum og funksjonskrav
Delareal 696 m2
BestemmelseOmrådenavn#7 Prio. vekstområde
KPBestemmelseHjemmel byggegrenser, utbyggingsvolum og funksjonskrav
Delareal 1 412 m2
ArealbrukBoligbebyggelse,Nåværende

Kommuneplaner under arbeid
Besøk kommunens hjemmeside for mer informasjon.
Id 2020100
Navn Kommuneplan for Asker 2023 - 2035
Status Endelig vedtatt arealplan
Plantype Kommuneplanens arealdel

Reguleringsplaner
Besøk kommunens hjemmeside for mer informasjon.
Id 022055B
Navn Hvalstadåsen
Plantype Eldre reguleringsplan
Status Endelig vedtatt arealplan
Ikrafttredelse 01.07.1980
Bestemmelser - https://www.arealplaner.no/3203/dokumenter/15915/022055B_bestemmelser.pdf
Delareal 1 412 m2
Formål Frittliggende småhusbebyggelse

Legalpant

Kommunen har legalpant i eiendommen for forfalte krav på eiendomsskatt og kommunale avgifter/gebyrer.

Kontraktgrunnlag

Kjøpsbetingelser

Eiendommen skal overleveres til kjøper i tråd med det som er avtalt. Det er viktig at kjøper setter seg grundig inn i alle salgsdokumentene, herunder salgsoppgave, tilstandsrapport og selgers egenerklæring. Kjøper anses kjent med forhold som er tydelig beskrevet i salgsdokumentene. Forhold som er beskrevet i salgsdokumentene

kan ikke påberopes som mangler. Dette gjelder uavhengig av om kjøper har lest dokumentene. Alle interessenter oppfordres til å undersøke eiendommen nøye, gjerne sammen med fagkyndig, før bud inngis. Kjøper som velger å kjøpe usett, kan som hovedregel ikke gjøre gjeldende som mangel noe kjøper burde blitt kjent med ved undersøkelse av eiendommen, eller som er tydelig beskrevet i salgsdokumentene. Hvis noe trenger avklaring, anbefaler vi at kjøper rådfører seg med eiendomsmegler eller en fagkyndig før det legges inn bud.

Kjøper har krav på at eiendommen er i henhold til avtalen. Hvis det ikke er avtalt noe særskilt, kan eiendommen ha en mangel dersom den ikke er slik kjøper må kunne forvente ut ifra blant annet boligens alder, type og synlige tilstand. Det samme gjelder hvis det er holdt tilbake eller gitt uriktige opplysninger om eiendommen som ikke er rettet i tide på en tydelig måte, og man må gå ut fra at opplysningen har virket inn på avtalen. En bolig som har blitt brukt i en viss tid, har vanligvis blitt utsatt for slitasje, og skader kan ha oppstått. Slik bruksslitasje må kjøper regne med, og det kan avdekkes enkelte forhold etter overtakelse som gjør utbedringer nødvendig. Normal slitasje og skader som trenger utbedring, er innenfor hva kjøper må forvente, og vil ikke utgjøre en mangel.

Boligen kan også ha en mangel hvis opplyst areal avviker fra faktisk størrelse. Avviket må være minst 2 prosent, og minst 1 kvadratmeter. Det er likevel ikke en mangel dersom selger godtgjør at kjøperen ikke la vekt på opplysningen, jf. avhendingsloven § 3-3 (2).

Ved beregning av et eventuelt prisavslag eller erstatning, må kjøper selv dekke tap/kostnader opp til et beløp på kr 10 000 (egenandel). Egenandel kommer først på tale når det er konstatert mangel ved eiendommen.

Hvis kjøper ikke er forbruker, selges eiendommen "som den er", og selgers ansvar er da begrenset, jf. avhl. § 3-9, første ledd 2. pkt. Avhl. § 3-3 (2) fravikes, og hvorvidt et innendørs arealavvik karakteriseres som en mangel vurderes etter avhl. § 3-8.

Informasjon om kjøpers undersøkelsesplikt, herunder oppfordringen om å undersøke eiendommen nøye, gjelder også for kjøpere som ikke anses som forbrukere. Med forbrukerkjøp menes kjøp av eiendom når kjøperen er en fysisk person som ikke hovedsakelig handler som ledd i næringsvirksomhet.

Overtakelse

Overtakelse etter nærmere avtale med selger.

Dersom annet ikke avtales, sendes skjøte/hjemmelsdokument for tinglysning i etterkant av overtakelse.

Budgivning

Budgivning i forbrukerforhold

Budgivere oppfordres til å legge inn bud elektronisk. Dette gjøres på eiendommens hjemmeside på aktiv.no, ved å bruke «Gi bud»-knappen. Ved elektronisk budgivning, samtykker budgiver til elektronisk kommunikasjon. Eiendomsmegler skal legge til rette for en forsvarlig avvikling av budrunden og kan ikke videreformidle bud med en kortere akseptfrist enn kl. 12.00 første virkedag etter siste annonserte visning. Etter klokken 11:30 anbefaler vi akseptfrist på minimum 30 minutter. Bud bør legges inn i god tid før konkurrerende buds akseptfrist utløper. Megler kan ikke formidle bud med forbehold om at budet, eller forbehold i budet (hemmelige bud/hemmelige forbehold), skal holdes skjult for andre budgivere og interessenter.

For øvrig henvises til forbrukerinformasjon om budgivning i salgsoppgaven. Oppdragsgiver er oppfordret til å ikke ta imot bud direkte fra budgiver, men å henvise budgiver videre til megler. Som kjøper vil du få forelagt kopi av budjournal. Alle bud vil bli gjort kjent for kjøper og selger i handelen. Øvrige budgivere kan be om å få en kopi av budjournal i anonymisert form.

Budgivning utenfor forbrukerforhold

Budgivere oppfordres til å legge inn bud elektronisk. Dette gjøres på eiendommens hjemmeside på aktiv.no, ved å bruke «Gi bud»-knappen. Ved elektronisk budgivning, samtykker budgiver til elektronisk kommunikasjon. Det anbefales at hvert bud har en akseptfrist som muliggjør en forsvarlig avvikling av budrunden. Vi anbefaler minimum 30 minutter akseptfrist. Oppdragsgiver er oppfordret til å ikke ta imot bud direkte fra budgiver, men å henvise budgiver videre til megler. Megler kan ikke formidle bud med forbehold om at budet, eller forbehold i budet (hemmelige bud/hemmelige forbehold), skal holdes skjult for andre budgivere og interessenter.

Opplysningene i salgsoppgaven er godkjent av selger. Alle interessenter oppfordres imidlertid til grundig besiktigelse av eiendommen, gjerne sammen med fagmann før bud inngis.

Etter aksept av bud, vil eiendommens salgssum bli meddelt de som ev. måtte etterspørre denne. Eiendommens salgssum vil bli offentlig tilgjengelig ved overføring av hjemmel.

Betalingsbetingelser

Med mindre annet er avtalt forutsettes det at kjøpesum inkludert omkostninger er innbetalt og disponibelt på meglerforetakets klientkonto innen overtakelse. Kjøpesummen skal innbetales fra norsk finansinstitusjon og/eller fra kjøpers egen konto i norsk finansinstitusjon.

Hvitvaskingsreglene

Megler har plikt til å gjennomføre kundetiltak. Hvis kjøper ikke bidrar til at megler får gjennomført kundetiltak og dette fører til at transaksjonen ikke kan gjennomføres eller

blir forsinket, misligholder kjøper avtalen. Etter 30 dager er misligholdet vesentlig. Dette gir selger rett til å heve og gjennomføre deknings salg for kjøpers regning.

Personopplysninger

Personopplysninger blir behandlet i samsvar med personopplysningsloven.

Boligselgerforsikring

Selger har tegnet boligselgerforsikring som dekker selgers ansvar etter avhendingsloven begrenset oppad til 14 millioner kroner. I den forbindelse har selger utarbeidet en egenerklæring som kjøper bør gjøre seg kjent med før budgivning.

Boligkjøperforsikring

Vedlagt i salgsoppgaven følger informasjon om Boligkjøperforsikring og Advokatforsikring for boligeiere fra HELP Forsikring AS. Boligkjøperforsikring er en rettshjelpsforsikring som gir trygghet og profesjonell juridisk hjelp dersom det oppdages uventede feil eller mangler ved boligen de neste fem årene. Boligkjøperforsikring + Advokatforsikring for boligeiere har samme dekning som boligkjøperforsikring, med tillegg av fullverdig advokathjelp på viktige rettsområder i privatlivet. Les mer om begge forsikringene i vedlagt materiell eller på [help.no](#). Det gjøres oppmerksom på at boligkjøperforsikring kun kan tegnes av forbruker. Meglerforetaket mottar kr 5 600/5 600/5 900 i kostnadsgodtgjørelse, avhengig av boligtype, samt et tillegg på kr 1 000 ved salg av Advokatforsikring for boligeiere.

Meglers vederlag

Det er avtalt provisjonsbasert vederlag tilsvarende 0,70% av kjøpesum for gjennomføring av salgsoppdraget. I tillegg er det avtalt at oppdragsgiver skal dekke:

3 500 Betalingsutsettelse

2 500 Interiørveiledning/styling (frivillig)

4 500 Kommunale opplysninger

24 900 Markedspakke, Stor pakke Finn, Ukens bolig, Facebook, Instagram mm

7 500 Oppgjørsvederlag

19 900 Tilretteleggingsgebyr

3 500 Visninger/overtakelse per stk.

545 Tinglysningsgebyr pantedokument med urådighet

Dersom handel ikke kommer i stand eller oppdraget sies opp, har megler krav et rimelig vederlag stort kr Mangler data for utført arbeid.

Ansvarlig megler

Håkon Dybvad

Eiendomsmegler / Partner

hakon.dybvad@aktiv.no

Tlf: 976 90 852

Ansvarlig megler bistås av

Håkon Dybvad
Eiendomsmegler / Partner
hakon.dybvad@aktiv.no
Tlf: 976 90 852

Oppdragstaker

Mamen-Lund, Engh, Salvesen & Partners AS, organisasjonsnummer 990997810
Bankveien 11, 1383 ASKER

Salgsoppgavedato

27.03.2026





























TODAY is your day and mine, the only day we have - the day in which we play our part. What our part may signify in the great scheme we may not understand, but we are here to play it, and now is the time. This we know, it is a part of action, not whim, not - it is a part of love, not hate. It is our chance to express love in terms of human help and have learned from sad experience that any other course of life leads to decay and waste. - Basil Sam-John









































Hvalstadlia 31, 1395 Hvalstad

Enebolig

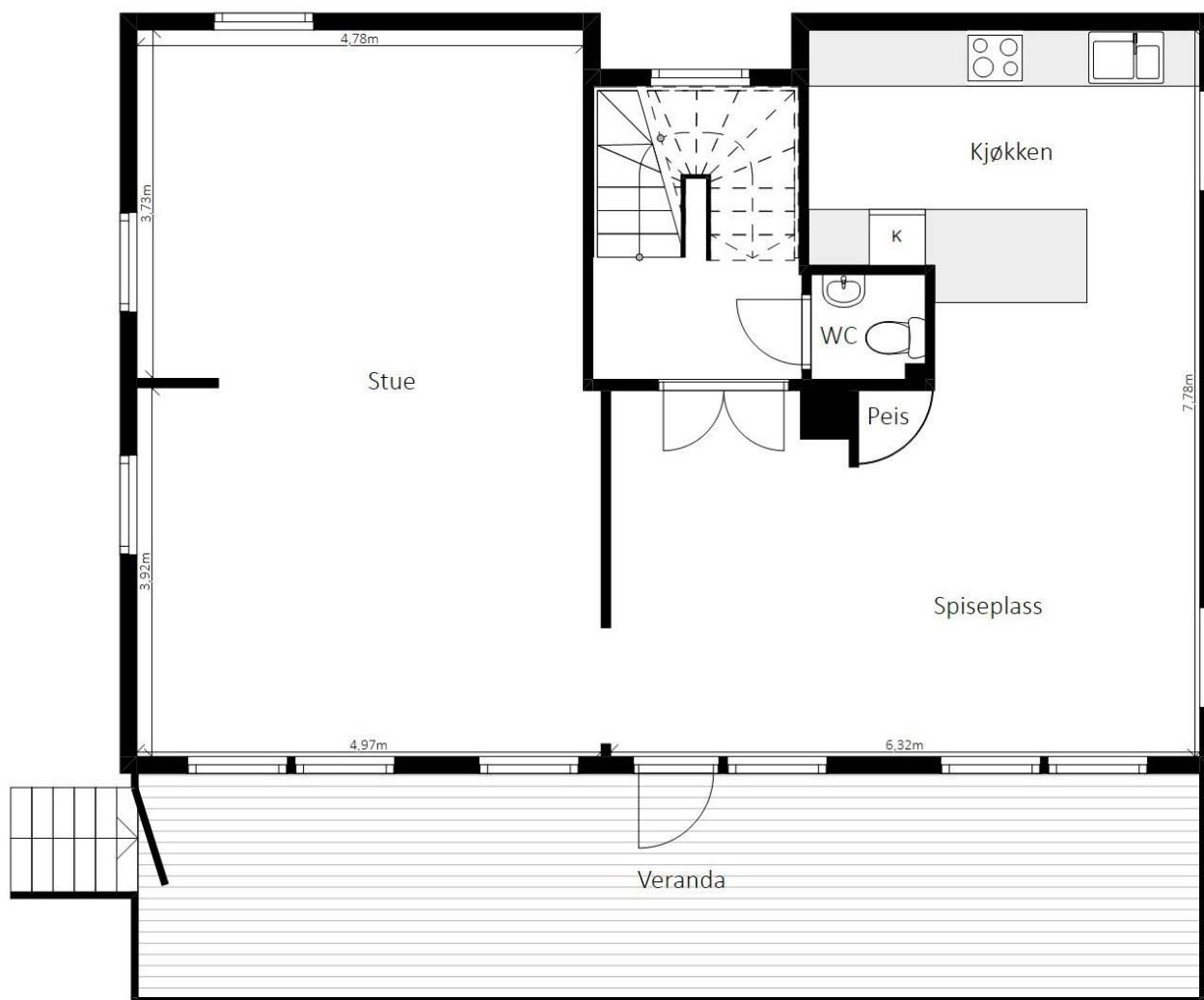


Planskissen er ikke i målestokk. Mål kan ikke betraktes som eksakte. Tegningen er kun tenkt som en illustrasjon

Plantegningen er ikke i målestokk og noe avvik kan forekomme.

Hvalstadlia 31, 1395 Hvalstad

Enebolig

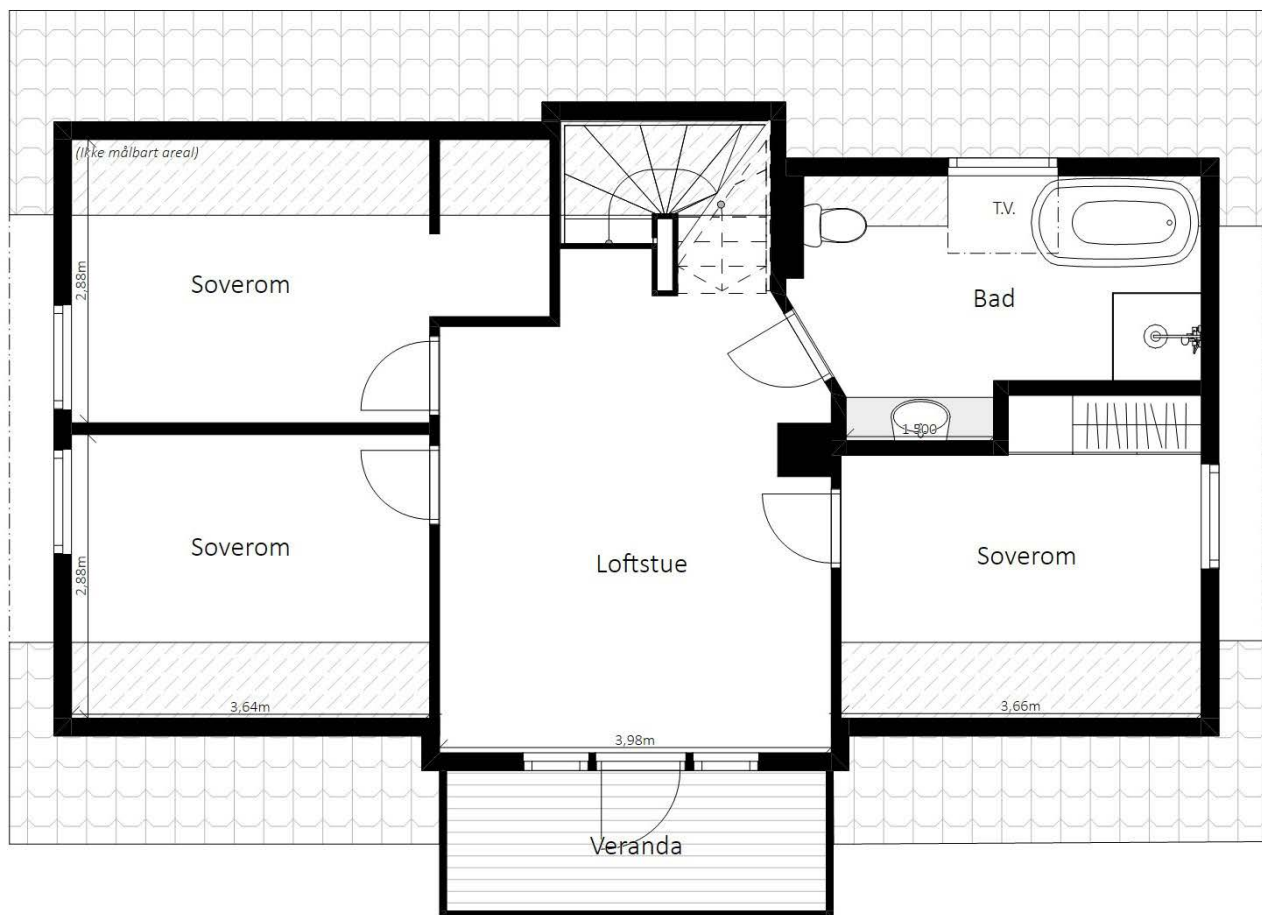


Planskissen er ikke i målestokk. Mål kan ikke betraktes som eksakte. Tegningen er kun tenkt som en illustrasjon

Plantegningen er ikke i målestokk og noe avvik kan forekomme.

Hvalstadlia 31, 1395 Hvalstad

Enebolig




Planskissen er ikke i målestokk. Mål kan ikke betraktes som eksakte. Tegningen er kun tenkt som en illustrasjon

Plantegningen er ikke i målestokk og noe avvik kan forekomme.

Vedlegg

Tilstandsrapport

 Enebolig

 Hvalstadlia 31 , 1395 HVALSTAD

 ASKER kommune

 gnr. 30, bnr. 366

Sum areal alle bygg: BRA: 247 m² BRA-i: 194 m²



Befaringsdato: 20.03.2026

Rapportdato: 26.03.2026

Oppdragsnr.: 22644-1047

PropCloud ref nr: GG1913

Autorisert foretak: ASKER BYGG OG EIENDOM AS



Tilstandsrapporten er gyldig ett år fra rapportdato. Oppstår det skader eller skjer det endringer på eiendommen, bør du som selger be om en oppdatert tilstandsrapport.

Asker Bygg og Eiendom AS



Rapportansvarlig



Geir Randen

askerbyggeiendom@gmail.com

917 42 811

Medlem av



Dette trenger du å vite om tilstandsrapporten



Hva er en tilstandsrapport?

En tilstandsrapport beskriver synlige skader/avvik eller tegn på skader/avvik på boligen. Rapporten fremhever vanligvis ikke positive egenskaper ved boligen.



Hva vurderer en bygningsakkyndig?

Den bygningsakkyndige vurderer boligen ut fra hva man kan forvente av en bygning av samme alder og type. Vurderingen gjøres som regel mot hvordan det var vanlig å bygge og regler som gjaldt da boligen ble oppført (søknadstidspunktet). Forhold som er vanlige for bygningens alder, slik som slitasje etter normal bruk regnes ikke som avvik.



Hva inneholder tilstandsrapporten?

Den bygningsakkyndige undersøker rom og bygningsdeler slik det kommer frem av [Forskrift til avhendingsloven](#). Tilstandsrapporten inneholder bare avvik som den bygningsakkyndige kan se eller kontrollere med enkle hjelpemidler. Det gjøres ikke nærmere undersøkelser slik som åpning av vegger eller andre bygningsdeler. I vegg mot våtrom og rom under terreng kan det borres et hull for å gjøre enkle undersøkelser slik som fuktøk.

Når du kjøper en brukt bolig

Når du kjøper en brukt bolig, er det viktig å være oppmerksom på at dette ikke kan sammenlignes med å kjøpe en ny bolig. Måten boligen ble bygget på kan være annerledes enn i dag. Bygninger svekkes over tid, og utsettes for slitasje blant annet på grunn av bruk og vær og vind. Mange boliger fornyes helt eller delvis, noen i flere omganger, eller det oppføres tilbygg. Særlig for boliger som er pusset opp eller endret, er det viktig å merke seg at fornyelse av overflater ikke nødvendigvis betyr at bygningsdeler under er forbedret.

Vurdering mot byggeregler

Den bygningsakkyndige vil vurdere boligen mot hvordan det var vanlig å bygge og regler som gjaldt på søknadstidspunktet. Den bygningsakkyndige ser etter avvik som har betydning for og som reduserer boligens funksjon og verdi, og som kommer frem av forskrift til avhendingslova.

Tilstandsrapporten beskriver ikke hele boligen

BYGNINGSSAKKYNDIGE SER FOR EKSEMPEL IKKE PÅ

• vanlig slitasje og normal vedlikeholdstilstand • bagatellmessige forhold som ikke påvirker bygningens bruk eller verdi vesentlig • skjulte installasjoner • installasjoner utenfor bygningen • full funksjonstesting av el- og VVS-installasjoner • geologiske forhold og bygningens plassering på grunnen • bygningens planløsning • bygningens innredning • løsøre slik som hvitevarer • utendørs svømmebasseng og pumpeanlegg • bygningens estetikk og arkitektur • bygningens lovlighet (bortsett fra bruksendringer, brannceller og forhold som åpenbart kan påvirke helse, miljø og sikkerhet) • fellesarealer (med mindre boligeier har vedlikeholdsplikt for fellesarealer og dette er kjent for bygningsakkyndig, eller fellesarealet har en særlig tilknytning til boligen).

© iVerdi 2023

Malen til denne rapporten, inkludert standardtekstene fra Verdi er vernet etter åndsverkloven og kan kun benyttes av av kunder hos iVerdi. For andre aktører er eksemplarframstilling av malen og standardtekster, som utskrift og annen kopiering til bruk som grunnlag for tilsvarende rapporter, bare tillatt når det er hjemlet i lov (kopiering til privat bruk, sitat o.l.) eller avtale med iVerdi ([Hjem-iVerdi](#)).

Utnyttelse i strid med lov eller avtale kan medføre erstatnings- og straffeansvar.

Dette trenger du å vite om tilstandsrapporten

Tilstanden vurderes med ulike tilstandsgrader

Tilstanden gir uttrykk for en gitt forventet tilstand, blant annet vurdert ut fra alder og normal bruk. Ved Tilstandsgrad 0 (TG0) og Tilstandsgrad 1 (TG1) gir den bygnings sakkyndige normalt ingen begrunnelse for valg av tilstandsgrad. Grunnen er at bygningen eller bygningsdelen da bare har normal slitasje. Ved skjulte konstruksjoner kan alder alene avgjøre tilstandsgrad. Når bygnings sakkyndige anbefaler tiltak, for eksempel utbedringer, må brukeren av rapporten vurdere om tiltakene er nødvendige og lønnsomme.

Når den bygnings sakkyndige velger tilstandsgrad, baseres vurderingen på faste kriterier som følger av gjeldende bransjestandard for Teknisk tilstandsanalyse ved omsetning av bolig og Forskrift til avhendingslova.



TILSTANDSGRAD 0, TG0: INGEN AVVIK

Bygningsdelen skal være tilnærmet ny, ikke vise tegn på slitasje og det skal være lagt frem dokumentasjon på faglig god utførelse. Det er ingen merknader til delen.



TILSTANDSGRAD 1, TG1: MINDRE AVVIK

Bygningsdelen skal bare ha normal slitasje, og straktiltak skal ikke anses som nødvendig. Graden kan også brukes når delen er ny, men der dokumentasjon på faglig god utførelse mangler.



TILSTANDSGRAD 2, TG2: VESENTLIGE AVVIK OG MINDRE AVVIK SOM ETTER NS 3600 GIR TG 2

Bygningsdelen skal enten ha feil utførelse, en skade eller symptomer på skade, sterk slitasje eller nedsatt funksjon. Graden gis når bygningsdelen trenger vedlikehold eller tiltak i nær fremtid. Graden skal også brukes når delen er gammel og det er grunn til å varsle om faren for skader på grunn av alderen, eller når det er grunn til å overvåke delen spesielt på grunn av fare for større skader eller følgeskader.



TILSTANDSGRAD 3, TG3: STORE ELLER ALVORLIGE AVVIK

Denne tilstandsgraden brukes ved kraftige tegn på forhold som man må regne med trenger utbedring straks eller innen kort tid. Det er påvist funksjonssvikt eller sammenbrudd.



IKKE UNDERSØKT/IKKE TILGJENGELIG FOR UNDERSØKELSE

Det kan være avvik/skader som ikke er avdekket.

Informasjon om utbedringskostnader

Utbedringskostnadene i rapporten er sjablongmessige anslag basert på observerte forhold som feil, skader eller uregelmessigheter, samt foreslåtte tiltak. Disse anslagene er veiledende, angis i fem intervaller, er basert på generelle erfaringstall, og må ikke forveksles med konkrete pristilbud fra håndverkere eller entreprenører. Faktiske kostnader kan variere betydelig, avhengig av individuelle valg, materialpriser og markedsforhold. For å få en nøyaktig vurdering av utbedringskostnadene anbefales ytterligere undersøkelser og innhenting av flere pristilbud fra kvalifiserte fagfolk. Slike anslag gis for TG3, der dette er mulig.



Tiltak under kr 20 000



Tiltak mellom kr 20 000 – 100 000



Tiltak mellom kr 100 000 – 200 000



Tiltak mellom kr 200 000 – 500 000



Tiltak over kr 500 000

Beskrivelse av eiendommen

Eneboilig fra Horten hus oppført etter datidens krav og byggeskikker. Fremstår ok ihht alder.

Eldre boliger har naturligvis store avvik sett opp mot dagens krav. Det gis tilstandsgrader ihht standarden som denne rapporten bygger på med noen skjønnsmessige vurderinger. Bruken av boliger i dag, sammenlignet med tidligere bruk, er drastisk endret med tanke på innvendig fuktproduksjon (økt bruk av våtrom osv.) noe som stiller strengere krav til god ventilering/utlufting for å hindre skader som følge av dette. På generelt grunnlag gjøres det oppmerksom på at innkledning av mur og betongkonstruksjoner under bakkenivå må betraktes som en risikokonstruksjon. Med risikokonstruksjon menes at det kan være økt sjanse for fuktskader i bygningsdeler som ligger under bakkeniva, hvor fukt/vann kan bli stående og ikke har mulighet for å bli luftet ut. Selv om drenering og grunnmursplast blir byttet, så kan det forekomme kapilært sug fra grunnen da eldre betongsåler ofte ble støpt uten tettesjikt mot grunn. Det kan være flere forhold under bakkenivå (vannårer i fjell/terreng, tilsig av fukt etc.) som kan ha negativ betydning. Viktig å merke seg at takkonstruksjoner og etasjeskillere i eldre boliger ikke nødvendigvis tilfredsstiller dagens krav til stivhet da disse er bygget etter eldre forskrifter. Retningsavvik og loddavvik kan forekomme på eldre konstruksjoner. Knirk/friksjonslyd i gulv kan forekomme.

OPPVARMING:

Luft-luft varmepumpe
Panelovner
Lukket ildsted i 1.etg

Eier opplyser om varmekabler i følgende rom:
Baderom og entrè

Enebolig - Byggeår: 1996

TEKNISKE INSTALLASJONER

[Gå til side](#)

Innvendige vannledninger er av kobber med plastkappe og rør-i rør. Det er avløpsrør av plast, skjult i konstruksjon, stakeluke på bad i u.etg.

Boligen har mekanisk ventilasjon fra bad og toalettrom, spalteventiler i vinduer og ventiler i vegg i underetasjen. Boligen virket greit ventilert på befaringsdagen og er bygget etter datidens krav ved oppføringstidspunktet.

Det er installert varmepumpe luft-til-luft. Anlegget bør inspiseres og ha jevnlig kontroll utført av fagperson med spesialkompetanse på området

Varmtvannstanken er på ca. 200 liter og har integrert ekspansjonskar.

Sikringssskap med automatsikringer plassert i entrè.

Arealer

[Gå til side](#)

Forutsetninger og vedlegg

[Gå til side](#)

Lovlighet

[Gå til side](#)

Enebolig

• Det foreligger godkjente og byggemeldte tegninger, men det er avvik fra disse.

Avvik ihht originale byggetegninger:

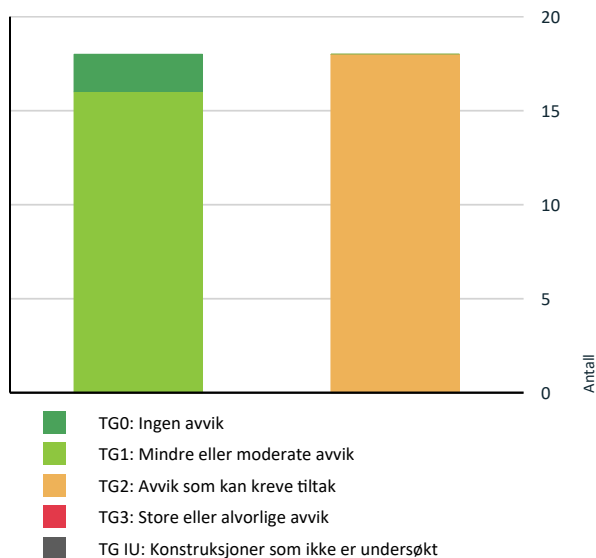
-U.etg. Garderobe er innlemmet i bod. Hobbyrom er omgjort til bod og soverom.

-Bod i garasje er ikke inntegnet.

-Bod i 1.etg er innlemmet i kjøkkenet.-Dette er en endring fra tilleggsdel til hoveddel. Krever brukendring til kommunen. Romdefinisjoner er basert ut fra dagens bruk på befaringstidspunktet.

Sammendrag av boligens tilstand

Fordeling av tilstandsgrader



Vil du vite mer om tilstandsgrader? Se side 4.

Spesielt for dette oppdraget/rapporten

Det er oppholdsvær ved befaring. Enkeltre bodere om rom har lagret personlige eiendeler som hindrer noe av inspeksjonen. Rapporten må ikke oppfattes som en garanti eller en fullstendig beskrivelse av boligens tilstand. Besiktigelsen baseres på stikkprøveprinsippet og hovedsakelig med visuell observasjoner, men med noe bruk av egnede instrumenter, når det er nevnt for fuktsøk og skjevheter på gulv. Det elektriske anlegget er vurdert ut fra en ikkeautorisert el-fagmann sitt skjønn. Feil og skader som er skjulte/ikke synlige, eller som av andre årsaker er for krevende å oppdage på denne rapportens undersøkelsesnivå, kan derfor likevel kunne forekomme. Det er vesentlig å lese hele rapporten for å få et korrekt inntrykk av det som er kommentert, enkelte avvik og tilstandsgrader er kun ført for å gjøre en oppmerksom på at forventet brukstid er passert eller passerer i nær eller noe nær fremtid, produkters levetid i forhold til forventet brukstid varierer ofte en del og påvirkes av konstruksjon, utførelse, vedlikehold og klimatiske forhold. Kontroll av korrekt utførelse av brancelleinndeling er svært begrenset som følge av skjulte konstruksjoner, det anbefales på generelt grunnlag og kontrollere mot sameie at branntekniske krav for bygget er tilfredsstillende ihht forskrift.

Oppsummering av avvik


Vil du vite mer? Se på rommet eller bygningsdelen senere i rapporten.


Enebolig


TG 2 AVVIK SOM KAN KREVE TILTAK


- ! Utvendig > Takteking [Gå til side](#)
- ! Utvendig > Veggkonstruksjon [Gå til side](#)
- ! Utvendig > Takkonstruksjon/Loft [Gå til side](#)
- ! Utvendig > Vinduer [Gå til side](#)
- ! Utvendig > Dører [Gå til side](#)
- ! Utvendig > Balkonger, terrasser og rom under balkonger [Gå til side](#)
- ! Innvendig > Etasjeskille/gulv mot grunn [Gå til side](#)
- ! Innvendig > Rom Under Terreng [Gå til side](#)
- ! Tekniske installasjoner > Vannledninger [Gå til side](#)
- ! Tekniske installasjoner > Avløpsrør [Gå til side](#)
- ! Tomteforhold > Fuktsikring og drenering [Gå til side](#)


Sammendrag av boligens tilstand


-  **Tomteforhold > Grunnmur og fundamenter** [Gå til side](#)


-  **Tomteforhold > Terrengforhold** [Gå til side](#)

-  **Våtrom > Loft > Bad > Overflater vegger og himling** [Gå til side](#)

-  **Våtrom > Loft > Bad > Overflater Gulv** [Gå til side](#)



-  **Kjøkken > 1. Etasje > Kjøkken > Overflater og innredning** [Gå til side](#)

-  **Våtrom > Underetasje > Bad/vaskerom > Overflater Gulv** [Gå til side](#)

-  **Våtrom > Underetasje > Bad/vaskerom > Sanitærutstyr og innredning** [Gå til side](#)

HELSE, MILJØ OG SIKKERHET

Forhold som åpenbart kan medføre fare for helse, miljø og sikkerhet

-  Det er ikke foretatt radonmålinger, og bygget er heller [Gå til side](#) ikke utført med radonsperre.
-  Det er ikke montert rekkverk på utvendige trapper.

Tilstandsrapport

ENEBOLIG

Byggeår
1996

Kommentar
Byggeår er basert på opplysninger i ferdigattest/tegninger. Ferdigattest er datert 22.04.1997

Anvendelse
Bolig

Standard
Normal standard på bygget ut ifra alder/konstruksjon - jamfør beskrivelse under konstruksjoner.

Vedlikehold
Boenheten fremstår med normal bruksslitasje, tilstand fremstår som forventet i forhold til alder. Vær oppmerksom på at det som regel vil være diverse mindre hull i overflater etter bilder/hyller etc, og noe misfarge/skjolder hvor bilder, hyller/ møblelement etc har vært plassert. På gulv vil det som regel være diverse slitasje, og noe misfarge/ riper og lignende hvor møblelement har vært plassert, merker etter husdyr, barn etc. Slike mindre "avvik" er å anse som normalt i en brukt bolig. Forøvrig refereres til punkter i rapporten. (* Slitasje ihht alder er en subjektiv mening, man bør selv vurdere og kontrollere når man er på visning)

Tilbygg / modernisering

2019	Bad u.etc	Renovert bad i loftsetasjen. Utført av fagperson
2017	Bad loft	Renovert bad i loftsetasjen. Utført av fagperson
2011	Kjøkken	

UTVENDIG

TG 2 Takteking

Punktet må sees i sammenheng med Takkonstruksjon/Loft

Beskrivelse

Taktekkingen er av betongtakstein, med undertak av Brettex e.l. Taket er besiktiget fra takfot med stige, samt fra innsiden av kneloft og ved visuell kontroll fra veranda i loftsetasjen. Det anbefales å utføre jevnlig inspeksjoner av taket (under tilstrekkelige sikkerhetsforhold) for å kontrollere tetthet og eventuelle skader, og dermed unngå unødige fuktpåkjenninger med den risikoen dette medfører.

Siden taket (takkonstruksjon, takteking og skorstein) kun er observert fra takfot med stige, er vurderingen begrenset av dette. Det var ikke sikkerhetsmessig forsvarlig å bevege seg ut på taket. Selv om det ikke ble avdekket skader under befaringen, kan det likevel foreligge skader som kun en besiktigelse på selve taket kan avdekke. Vær oppmerksom på denne risikoen. En undersøkelse på taket kan utføres av en fagperson under tilstrekkelige sikkerhetsforhold.

Vurdering av avvik:

- Mer enn halvparten av forventet brukstid er passert på taktekingen.
- Mer enn halvparten av forventet brukstid er passert på undertak.

Det er observert små fuktskjolder i undertaksplatene ved mønet. Observasjonen er gjort fra luke til kaldloft, da det ikke er gangbart gulv i dette området.

Det er registrert brudd i enkelte takstein i gradrenner.


Konsekvens/tiltak

- Andre tiltak:

Det anbefales å undersøke årsaken til fuktskjoldene nærmere, og eventuelt utbedre skader på undertaket for å hindre videre fuktinntrengning.

Brudd i takstein i gradrenner bør utbedres for å sikre at vann ikke trenger inn i takkonstruksjonen.

Dersom tiltak ikke iverksettes, kan det oppstå økt risiko for fuktskader i takkonstruksjonen, noe som kan føre til råte, soppdannelse og redusert levetid på taket.



TG 1 Nedløp og beslag

Beskrivelse

Renner og beslag er utført i plastbelagt stål. Nedløp er ført ned i rør ved grunnmur. Det anbefales å montere heldekkende pipebeslag.

TG 2 Veggkonstruksjon

Beskrivelse

Tilstandsrapport

Veggene har bindingsverkskonstruksjon fra byggeåret. (Veggelementer) Fasaden har stående bordkledning. Det ble ikke observert spesielle problemer eller vesentlige skjevheter på den synlige delen av konstruksjonen. Selve veggkonstruksjonen ble ikke inspisert, da dette er en lukket konstruksjon. For nærmere inspeksjon kreves destruktive inngrep, noe som ikke ble utført på befaringdagen. Det er ikke mulig å fastslå om det er lufting bak kledningen langs hele veggens lengde. Veggene er utført i elementer fra Horten Hus. Inspeksjon er foretatt fra bakkeplan samt terrasser. Det er utført stikkprøver på kjente utsatte steder uten tegn til avvik.

Eier opplyser om at sør side vil bli overflatebehandlet i etterkant av befaringen. Gulv og rekkverk på veranda og garasjeport er inkludert, samt alle vinduer og dør inn fra veranda.

Vurdering av avvik:

- Det er ingen musesperre i nedre kant av konstruksjon.

Det er noe værslitasje og oppsprekking på enkelte deler av kledningen.

Musesperrer var ikke et krav ved oppføringstidspunktet, men kan være en enkel installasjon for å redusere risikoen for problemer med skadedyr.

Konsekvens/tiltak

- Andre tiltak:

Det bør monteres musesperre i nedre kant av konstruksjonen for å redusere risikoen for inntrenging av skadedyr, som kan forårsake skader på bygningskonstruksjonen og redusere levetiden til veggene.

Værslitasje og oppsprekking på kledningen bør utbedres for å forhindre fuktinntrengning og ytterligere forringelse av fasaden.



! TG 2 Takkonstruksjon/Loft

Punktet må sees i sammenheng med Takteking

Beskrivelse

Takkonstruksjonen har A-takstoler i tre. Luftespalter er påvist i raft og fra insiden av kneloftet. Det er ventiler i gavlene. Det er etablert lufting i skråtakene (kun observert ved kneloft). Ved visuell kontroll fremstår konstruksjonen som stabil på befaringdagen, og det ble ikke avdekket vesentlige nedbøyninger eller synlige svekkelser ved konstruksjonen.

Det må bemerkes at eventuell dampsperre, tettesjikt og tetting rundt kanaler/el-bokser mv. kan ha avvik i henhold til dagens strenge krav til tetting av bygg.

Avvik kan forekomme ved åpning av konstruksjoner. Konstruksjonen er hovedsakelig lukket, og inspeksjonen er dermed noe begrenset. Kneloft er ikke utført med gangbart gulv.

Vurdering av avvik:

- Det er avvik:

Lette undertak mangler ofte en to-trinns tetting, og gjennomføringer er ført rett gjennom undertaket. Brudd i takstein i overkant av gjennomføringer kan medføre skader i konstruksjonen. Det anbefales derfor jevnlig kontroll av taket under tilstrekkelige sikkerhetsforhold.

Loftsluken er ikke damptett.

Konsekvens/tiltak

- Tiltak:

Det bør etableres to-trinns tetting ved gjennomføringer og eventuelle brudd i takstein må utbedres for å hindre vanninntrengning og skader på takkonstruksjonen.

Loftsluken bør gjøres damptett for å redusere risikoen for fuktskader og kondens i takkonstruksjonen.

Regelmessig kontroll av taket anbefales for å oppdage og utbedre eventuelle nye skader tidlig, slik at større følgeskader kan unngås.



! TG 2 Vinduer

Tilstandsrapport

Beskrivelse

Bygningen har malte trevinduer med 2-lags glass. Takvinduet på badet er av nyere dato (2016). Vinduet på gavlveggen mot øst ble fjernet ved renovering av badet i loftsetasjen. Innsettingsdetaljer og tetting er ikke mulig å vurdere ved en visuell kontroll.

Tilfeldig valgte vinduer er funksjonstestet og funnet i orden. Det bemerkes at vinduer er en bygningsdel som har en naturlig slitasje over tid med en forventet levetid, der eldre vinduer slipper ut mer varme enn nye vinduer. Det gjøres oppmerksom på at gummipakninger rundt glasset på eldre vinduer stivner over tid, noe som kan medføre en svekkelse av isolasjonsevnen til vinduene.

Utskifting/vedlikehold:

Normal tid før kontroll og justering av hengslede vinduer er 2–8 år.
Normal tid før utskifting av trevindu er 20–60 år.

Vurdering av avvik:

- Det er avvik:

Vinduet i kjelleren på vestsiden er plassert nærmere terrenget enn 15 cm.

Stedvis er det værslitte karmen.

Vedlikehold må påregnes.

Konsekvens/tiltak

- Tiltak:

Vinduet i kjelleren på vestsiden bør vurderes for tiltak for å hindre fukt- og råteskader, da plassering nær terreng øker risikoen for vanninntrenging og skader på karm og veggkonstruksjon.

Værslitte karmen bør utbedres med nødvendig vedlikehold, som maling og eventuell utskifting av skadet treverk, for å forhindre ytterligere forringelse og redusert levetid på vinduene.



Vindu vest side

TG 2 Dører

Beskrivelse

Bygningen har malt hovedytterdør og malte balkongdører i tre.

Vurdering av avvik:

- Det er avvik:

Karmen og dørbladet på terrassedøren i loftsetasjen er værslitte.

Konsekvens/tiltak

- Tiltak:

Karmen og dørbladet på terrassedøren i loftsetasjen bør overflatebehandles eller eventuelt skiftes ut for å hindre videre forringelse og redusere risiko for fuktskader og varmetap.



TG 2 Balkonger, terrasser og rom under balkonger

Beskrivelse

1. Veranda mot sørøst. Terrassebord over underliggende membran.
2. Utkraget balkong i trekonstruksjon mot sørøst

Vurdering av avvik:

- Mer enn halvparten av forventet brukstid er passert på tettesjikt/membran.

Det er tidlige tegn på avflassing på håndløperen på balkongen.

Konsekvens/tiltak

- Andre tiltak:

Det bør vurderes utskifting av tettesjikt/membran, da mer enn halvparten av forventet brukstid er passert. Dersom tiltak ikke gjennomføres, øker risikoen for lekkasjer og fuktskader i underliggende konstruksjoner.

Tidlige tegn på avflassing på håndløperen på balkongen bør utbedres for å hindre videre forringelse og redusere risikoen for skader i treverket.



Tilstandsrapport

INNSENDIG

1 TG 1 Overflater

Beskrivelse

Innvendig er det gulv av parkett og furu. Veggene har trepanel. Innvendige tak har trepanel og himlingsplater. Overflater med normal slitasjegrade ihht alder. Ingen umiddelbare tiltak er påkrevd.

1 TG 2 Etasjeskille/gulv mot grunn

Beskrivelse

Etasjeskiller er av lettbetongelementer mellom u.etg og 1. etg. trebjelkelag mellom loft og 1.etg. støpt betong i u.etg. avvik entre hall 28 mm , 13 mm soverom. stue opptil 10 mm , kjøkken 5 mm loftstue 14 mm , soverom sørvest 17 mm Det er foretatt stikkmålinger av horisontalplanet med laservater. I et møblert hjem blir målinger foretatt på tilgjengelige steder. Avvik kan forekomme som ikke blir registrert på befaringdagen. Selve etasjeskillet er en skjult konstruksjon og lar seg ikke inspisere annet enn visuelt og ved målinger av nedbøyninger o.l. Knirk i gulv og retningsavvik vil ofte forekomme i eldre konstruksjoner.

Vurdering av avvik:

- Det er målt høydeforskjell på mellom 15-30 mm gjennom hele rommet. Tilstandsgrad 2 gis med bakgrunn i standardens krav til godkjente måleavvik.
- Målt høydeforskjell på mellom 10 - 20 mm innenfor en lengde på 2 meter. Tilstandsgrad 2 gis med bakgrunn i standardens krav til godkjente måleavvik.

knirk gulv på kjøkken og stedvis i tregulv i 1.etg. ikke utpreget.

Konsekvens/tiltak

- For å få tilstandsgrad 0 eller 1 må høydeforskjeller rettes opp. Det vil imidlertid sjelden være økonomisk rasjonelt som et enkeltstående tiltak i en bolig som dette. Dersom boligen en gang skal renoveres, kan man vurdere slike tiltak.

Knirk i gulv bør utbedres dersom det oppleves sjenerende, for å unngå redusert komfort.

Konsekvensen av knirk kan være økt irritasjon og potensiell forverring av gulvkonstruksjonen over tid.

1 TG 2 Rom Under Terreng

Punktet må sees i sammenheng med 'Drenering'

Beskrivelse

Hulltaking er foretatt foretatt i bod mot nordøst og det er påvist avvik i konstruksjonen. Fuktvotemåling (vekt%) i konstruksjonen ble målt til 23. Treverk skal ha fuktinnhold lavere enn 15 vektprosent. I treverk med fuktighet over 17 vektprosent øker faren for råte og muggsoppvekst dramatisk. Hvis fuktinnholdet ligger over 20 vektprosent over tid, er det stor sjanse for at muggsoppen allerede er dannet.

Fibermetningsgrad for treverk er 28 vektprosent. Det vil si at ved 28 vektprosent er det fritt vann i treverket. Det kan være flere årsaker til forhøyet fukt men man ofte se dette i sammenheng med svikt i drenering/fuktsikring, men kan også skyldes kapilært sug fra grunnen da eldre betongsåler ofte ble støpt uten tettesjikt mot grunn. Det kan være flere forhold under bakkenivå (vannårer i fjell/terreng, tilsig av fukt etc.) som kan ha negativ betydning. Isolering av vegger kun på 1 side gir også økt risiko for kondensering i veggene.

Gulvoverflater med beleg, fliser og oppforet furugulv. Veggene har malt mur og sponplater.

Vurdering av avvik:

- Det er gjennom hulltaking påvist høyt fuktnivå inne i trekonstruksjonen i hulltakingen, men ikke påvist fuktskader i dette området. Høy luftfuktighet kan over tid føre til muggvekst eller svertning av materialer. Samtidig kan materialer og konstruksjoner bli ødelagt.

Det er registrert bruk av dampspærre (plast) i utlektet vegg mot mur. Dette er ikke en anbefalt løsning på vegger som ligger under terrengnivå, da dampspærren kan hindre naturlig uttørking av fukt fra konstruksjonen. Dette øker risikoen for fuktskader, da eventuell fukt som trenger inn i veggene ikke får mulighet til å fordampe ut igjen.

Saltutslag i mur i garasjen indikerer også noe fuktvandring i konstruksjonen.

Det er målt høye fuktverdier i utlektet vegg i boden.

Konsekvens/tiltak

- Andre tiltak:

Det bør gjennomføres ytterligere undersøkelser for å kartlegge årsaken til det høye fuktinnholdet og omfanget av eventuelle skader. Kostnader vil kunne påløpe.

Tiltak for å forbedre drenering og fuktsikring bør vurderes for å redusere risikoen for råte- og muggsoppdannelse, samt skader på konstruksjonen over tid.

Manglende uttørking på grunn av dampspærre i vegg mot mur kan føre til opphopning av fukt, som igjen øker faren for mugg, råte og forringelse av materialer. Saltutslag i mur indikerer fuktvandring, noe som ytterligere understreker behovet for tiltak.

Tilstandsrapport



Vegg i bod



Vegg i garasje

! TG 1 Innvendige trapper

Beskrivelse

Boligen har en tretrapp med malte vanger og trinn. Trinnene er teppelagt.

! TG 1 Innvendige dører

Beskrivelse

Innvendig har boligen malte, profilerte dører.

VÅTROM

LOFT > BAD

Generell

Beskrivelse

Aktuell byggeforskrift er teknisk forskrift 2010. Dokumentasjon: faktura. Fdv dok og kontrollerkonkluder. Tek byggservice as har dokumentert at våtrommet oppfylder krav iht våtromsnormen.

Årstall: 2017 Kilde: Faktura e.l



LOFT > BAD

! TG 2 Overflater vegger og himling

Beskrivelse

Veggene har fliser. Taket er malt.

Vurdering av avvik:

- Det er avvik:

Det er noe algevekst og tegn til svertesopp i flisfuger og elastisk fugemasse.


Konsekvens/tiltak

- Tiltak:

Det bør foretas grundig rengjøring av flisfuger og elastisk fugemasse for å fjerne algevekst og svertesopp.

Dersom svertesoppen sitter dypt i fugene, bør fugemassen skiftes ut.

Dersom tiltak ikke utføres, kan dette føre til videre vekst av sopp og alger, som kan gi dårlig innneklima og skade materialene over tid.



LOFT > BAD

! TG 2 Overflater Gulv

Beskrivelse

Gulvet er flislagt. Rommet har elektriske varmekabler. Høydeforskjell fra toppen av sluket til toppen av membranen ved dørterskelen er 40 mm. Lokalt godt fall i dusjsone. 20 mm fall fra dør til dusjsone.

Vurdering av avvik:

- Det er påvist at flisfuger har riss/sprekker.

Årsaken til rissene i flisfugene er ukjent, og det kan være flere faktorer som spiller inn. Dette kan skyldes alt fra ufarlige forhold, som lite vann i fugemassen eller for rask tørking, til mer alvorlige forhold som bakenforliggende fuktproblemer.

Konsekvens/tiltak

- Andre tiltak:

Tilstandsrapport

Riss i flisfuger bør holdes under oppsyn, og eventuelt utbedres for å hindre videre utvikling og forverring av skaden. Dersom årsaken er bakenforliggende fuktproblemer, kan dette medføre økt risiko for fuktskader i konstruksjonen. Videre undersøkelser bør vurderes dersom rissene utvikler seg.



LOFT > BAD

TG 1 Sluk, membran og tettesjikt

Beskrivelse

Det er plastsluk og banemembran på gulv med dokumentert utførelse.



LOFT > BAD

TG 1 Sanitærutstyr og innredning

Beskrivelse

Rommet har benkeplate i heltre med toppmontert servant, veggmontert toalett, badekar og dusjvegger/hjørne.

LOFT > BAD

TG 1 Ventilasjon

Beskrivelse

Det er mekanisk avtrekk og spalte under dør.

LOFT > BAD

TG 0 Tilliggende konstruksjoner våtrom

Beskrivelse

Hulltaking er foretatt uten å påvise unormale forhold. Hulltaking er foretatt ved/i soverom mot dusj.



UNDERETASJE > BAD/VASKEROM

Generell

Beskrivelse

Aktuell byggeforskrift er teknisk forskrift 2017. Dokumentasjon: bilder, faktura og kontrollerklæringer. Beekeeper AS har dokumentert at våtrommet oppfyller krav ihht våtromsnormen.

Årstall: 2019

Kilde: Faktura e.l



UNDERETASJE > BAD/VASKEROM

TG 1 Overflater vegger og himling

Beskrivelse

Veggene har fliser og malte plater. Taket er malt.

UNDERETASJE > BAD/VASKEROM

TG 2 Overflater Gulv

Beskrivelse

Gulvet er flislagt. Rommet har elektriske varmekabler. Høydeforskjellen fra toppen av sluket til toppen av flis ved dørterskelen er 40 mm.

Vurdering av avvik:

- Det er påvist avvik i krav til høydeforskjell/fall-løsning på våtrommet. Hovedgulvet har mindre fall enn 1:100, og det mangler oppkant ved døren. Det er 1 cm fall på 2 meter på hovedgulvet, samt lokalt fall i dusjsjonen.

Konsekvens/tiltak

- Til tross for avviket i fall/høydeforskjell til sluk, vil gulvet fortsatt kunne lede vann mot sluket, men med redusert effektivitet. Dette kan potensielt øke risikoen for vannansamling i enkelte områder av badet.

Tilstandsrapport

Det anbefales å etablere oppkant ved dør for å hindre at vann kan renne ut av rommet ved en eventuell lekkasje.

Avvik vedrørende oppkant øker risikoen for vannskader i tilstøtende rom ved lekkasjer, selv om dette normalt ikke påvirker daglig bruk. Lekkasjer skjer heldigvis unntaksvis.

UNDERETASJE > BAD/VASKEROM

TG 1 Sluk, membran og tettesjikt

Beskrivelse

Det er plastsluk og det foreligger dokumentasjon på bruk av banemembran. For sikker funksjon forutsettes det at anvisninger er fulgt og at riktig produkt er valgt til formålet. Membranen ligger skjult i konstruksjonen og kan derfor ikke kontrolleres på samme måte som synlige bygningsdeler. Tilstanden til membranen vurderes ut fra alder og forventet gjenstående levetid.



UNDERETASJE > BAD/VASKEROM

TG 2 Sanitærutstyr og innredning

Beskrivelse

Rommet har skuffe innredning med toppmontert servant, veggskap, veggmontert toalett, dusjvegger/hjørne og opplegg for vaskemaskin under benkeplate

Vurdering av avvik:

- Det er ikke påvist tilfredsstillende løsning for å synliggjøre lekkasje fra innebygget sisterner.

Grohe-sisterner er montert uten spalte mot gulv, noe som gjør det vanskelig å oppdage eventuelle lekkasjer fra den innebygde sisternen.

Konsekvens/tiltak

Det bør etableres en løsning som gjør det mulig å oppdage lekkasjer fra den innebygde sisternen, for å redusere risikoen for skjulte vannskader i konstruksjonen. Manglende mulighet for å oppdage lekkasje kan føre til omfattende fuktskader før problemet blir oppdaget.



UNDERETASJE > BAD/VASKEROM

TG 1 Ventilasjon

Beskrivelse

Det er mekanisk avtrekk med vifte plassert på kaldloftet. Spalte under dør er vurdert som tilfredsstillende.

UNDERETASJE > BAD/VASKEROM

TG 0 Tilliggende konstruksjoner våtrom

Beskrivelse

Hulltaking er ikke foretatt da det ikke er fysisk mulig pga tilliggende konstruksjoner. Det er fukt målt via inspeksjonsluke ved dør uten tegn til avvik. 12% . *Det er i hovedsak veggene/ gulvet i våtsonen som er mest utsatt for fuktighet. Spesielt utsatt er dusjniser og dusjing i badekar hvor vegger og gulv blir utsatt for påkjenninger av fuktighet jevnlig. Det vil da være veggene/ gulvet i dusjnisen som er mest aktuelt å foreta hulltaking i (spesielt vegg med dusjarmatur). Borring av et 73 mm hull gir en begrenset adgang til konstruksjonen med begrensede kontrollmuligheter.



KJØKKEN

1. ETASJE > KJØKKEN

TG 2 Overflater og innredning

Beskrivelse

Kjøkkenet har innredning med profilerte fronter. Benkeplaten er av heltre og laminatplate med stein-/akryloverflate. Det er kjøleskap, oppvaskmaskin, platetopp og stekeovn. Komfyrvakt eller lekkasjestopper er ikke påvist.

Årstall: 2011

Kilde: Eier

Tilstandsrapport

Vurdering av avvik:

- Det er avvik:

Det er registrert svelling og avskaling i enkelte fronter og på sokkelen.

Konsekvens/tiltak

- Tiltak:

Det bør utbedres svelling og avskaling på fronter og sokkel for å forhindre ytterligere skade og redusert levetid på kjøkkeninnredningen. Dersom dette ikke utbedres, kan det føre til økt slitasje, fuktskader og behov for mer omfattende reparasjoner på sikt.

Sokkel vil ifølge eier bli byttet før visning/salg.



1. ETASJE > KJØKKEN

TG 1 Avtrekk

Beskrivelse

Det er kjøkkenventilator med avtrekk ut. Testet og fungerte tilfredsstillende ved arktest fra tørkepapir.

SPESIALROM

1. ETASJE > TOALETTRUM

TG 1 Overflater og konstruksjon

Beskrivelse

Trepanel på vegger og tak. Furugulv. Enkel vask på vegg og gulvmontert WC. Mekanisk avtrekk.

TEKNISKE INSTALLASJONER

TG 2 Vannledninger

Beskrivelse

Innvendige vannledninger er av kobber med plastkappe.

Det er foretatt en enkel visuell sjekk av innvendige vann- og avløpsinstallasjoner.

En utvidet gjennomgang av vann- og avløpsinstallasjoner må utføres av autorisert foretak, da undertegnede ikke innehar spisskompetanse på området.

Vann- og avløpsrør har en forventet tid for utskiftning/levetid på 50 år, i henhold til Byggforskeren "Intervaller for vedlikehold og utskiftning av bygningsdeler" 700.320.

Vurdering av avvik:


- Mer enn halvparten av forventet brukstid er passert på innvendige vannledninger.

Konsekvens/tiltak

- Det er ikke behov for utbedringstiltak siden anlegget fungerer i dag, men ut ifra alder kan skader plutselig oppstå på eldre anlegg.

Det anbefales å vurdere utskiftning av vannledningene, da mer enn halvparten av forventet brukstid er passert.

Konsekvensen av å ikke utbedre kan være økt risiko for lekkasjer og følgeskader på bygningskonstruksjoner.



Kobberrør til kjøkken med plastkappe

TG 1 Vannledninger - Begge bad

Beskrivelse

Innvendige vannledninger er av plast (rør i rør). Det er besiktiget i rørskap.



Tilstandsrapport



TG 2 Avløpsrør

Beskrivelse

Det er avløpsrør av plast. skjult i konstruksjon. stakeluke på bad i u.etg.

Vurdering av avvik:

- Mer enn halvparten av forventet brukstid er passert på innvendige avløpsledninger.

Konsekvens/tiltak

- Det er ikke behov for utbedringstiltak siden anlegget fungerer i dag, men ut ifra alder kan skader plutselig oppstå på eldre anlegg.

Det anbefales å være oppmerksom på at avløpsrørene har passert over halvparten av forventet brukstid. Dette medfører økt risiko for lekkasjer eller andre skader, som kan oppstå plutselig. Ved oppgradering eller rehabilitering bør utskiftning vurderes for å unngå fremtidige problemer.

TG 1 Ventilasjon

Beskrivelse

Boligen har mekanisk ventilasjon fra bad og toalettrom, spalteventiler i vinduer og ventiler i vegg i underetasjen. Boligen virket greit ventilert på befaringsdagen og er bygget etter datidens krav ved oppføringsstidspunktet.

Det kan likevel ikke sammenlignes med dagens strenge krav til inneklima og ventilering. Det er viktig at friskluftsventiler holdes åpne for sikker luftsirkulering i boligen.

Avtrekkventilasjon kom som erstatning for naturlig ventilasjon, og var den vanligste løsningen for nye boliger fram til 2007. Prinsippet for mekanisk avtrekkventilasjon er å tilføre frisk luft gjennom ventiler og utettheter i klimaskallet, og trekke brukt luft ut med vifter. De to viktigste utfordringene med avtrekkventilasjon er kald trekk fra luftinntak i yttervegger, og høyt varmetap fra ventilasjon siden passiv varmegjenvinning ikke er mulig.

TG 1 Varmesentral

Beskrivelse

Det er installert varmepumpe luft-til-luft. Anlegget bør inspiseres og ha jevnlig kontroll utført av fagperson med spesialkompetanse på området

TG 1 Varmtvannstank

Beskrivelse

Varmtvannstanken er på ca. 200 liter og har integrert ekspansjonskar.

Ekspansjonskaret bør få årlig kontroll av trykket for å sikre riktig funksjon.

Årstall: 2019 Kilde: Produksjonsår på produkt

Elektrisk anlegg

Dette er en forenklet kontroll begrenset til de spørsmål og undersøkelser som forskrift til avhendingslova (tryggere bolighandel) § 2-18 inneholder. Dette kan ikke sammenlignes med en kontroll utført av offentlig myndighet (Det lokale eltilsyn) eller registrert elektrovirksomhet, og en bygningssakkyndig har verken kompetanse eller lov til å foreta en slik kontroll.

Tilstanden er vurdert ut fra den forenklete og begrensede kontrollen som forskriften inneholder. El-anlegget kan ha feil og mangler som en slik forenklet undersøkelse ikke vil avdekke. Vær derfor oppmerksom på denne risikoen, og søk videre veiledning eller få en fullstendig kontroll utført av registrert elektrovirksomhet.

Beskrivelse

Sikringskap med automatsikringer plassert i entrè.

1. Foreligger det eltilsynsrapport de siste 5 år, og det er ikke foretatt arbeid på anlegget etter denne, utenom retting av eventuelle avvik i eltilsynsrapport (dvs en el-tilsynsrapport uten avvik)?
Nei

Spørsmål til eier

2. Når ble det elektriske anlegget installert eller sist gang totalt rehabilitert (årstall)? Med totalt rehabilitert menes fullstendig utskiftet anlegg fra inntakssikring og videre.
1996
3. Er alle elektriske arbeider/anlegg i boligen utført av en registrert elektroinstallasjonsvirksomhet?
Ja Det svares kun for det som dagens eier har fått utført.
4. Er det elektriske anlegget utført eller er det foretatt tilleggsarbeider på det elektriske anlegget etter 1.1.1999?
Ja
Eksisterer det samsvarserklæring?
Ja
5. Foreligger det kontrollrapport fra offentlig myndighet – Det Lokale Eltilsyn (DLE) eller eventuelt andre tilsvarende kontrollinstanser med avvik som ikke er utbedret eller kontrollen er over 5 år?
Nei
6. Forekommer det ofte at sikringene løses ut?
Nei
7. Har det vært brann, branntilløp eller varmgang (for eksempel termiske skader på deksler, kontaktpunkter eller lignende) i boligens elektriske anlegg?
Nei

Generelt om anlegget

8. Er det tegn til at det har vært termiske skader (tegn på varmgang) på

Tilstandsrapport

kabler, brytere, downlights, stikkontakter og elektrisk utstyr? Sjekk samtidig tilstanden på elektrisk tilkobling av varmtvannsbereider, jamfør eget punkt under varmtvannstank

Nei

9. Er der synlig defekter på kabler eller er disse ikke tilstrekkelig festet?
Nei

Inntak og sikringsskap

10. Er det tegn på at kabelinnføringer og hull i inntak og sikringsskap ikke er tette, så langt dette er mulig å sjekke uten å fjerne kapslinger?

Nei

11. Finnes det kursfortegnelse, og er den i samsvar med antall sikringer?
Ja

12. Foreta en helhetsvurdering av det elektriske anlegget, dets alder, allmenne tilstand og fare for liv og helse. Bør det elektriske anlegget ha en utvidet el-kontroll?

Ukjent

Generell kommentar

-El-anlegg er kun beskrevet ikke kontrollert. Varmekabler, lamper, lys og andre elektriske komponenter er ikke funksjonstestet. Downlights/lys ikke demontert for kontroll. Avvik kan forekomme.

Elektrisk anlegg fremstår i ok tilstand, jeg er ikke fagmann for feltet og anbefaler på generelt grunnlag at elektriker vurderer slike anlegg.



TOMTEFORHOLD

Byggegrunn

Beskrivelse

Det er ukjent byggegrunn. Det er ikke mulig å påvise byggegrunn uten geotekniske undersøkelser. Det er synlig stein/skifergrunn rundt boligen noe som kan gi en indikasjon på type grunnforhold.

TG 2 Fuktsikring og drenering

Punktet må sees i sammenheng 'Rom under terreng'

Beskrivelse

Dreneringen og fuksikringen En skal være oppmerksom på at drenering er en bygningsdel som har naturlig aldersmessig slitasje med en forventet levetid på 30 år. Videre den begrensning at selve dreneringen/fuksikring ligger under bakkenivå og ikke er tilgjengelig for inspeksjon. Det er ikke mulig å vurdere dreneringen/fuksikring med sikkerhet i forhold til funksjonalitet ut fra visuell besiktigelse. er fra 1996.

Vurdering av avvik:

- Mer enn halvparten av forventet levetid på drenering er overskredet.
- Det er avvik:

Grunnmursplast mangler topplst, noe som medfører økt fukt påkjenning mot muren, da vann kan trenge inn mellom tettesjiktet og muren.

Det er synlig saltutslag på vegg mot sør inne i garasjen, samt forhøyede fuktverdier i utlektet vegg mot nordvest.

Konsekvens/tiltak

- Tiltak for redrenering rundt boligen kan ikke utelukkes.

- Overvåk tilstanden jevnlig. For å få tilstandsgrad 0 eller 1 må dreneringen skiftes ut, men tidspunktet for når dette er nødvendig er vanskelig å si noe om.

Det bør monteres topplst på grunnmursplasten for å hindre vanninntrengning mellom tettesjiktet og muren.

Videre bør det vurderes tiltak for å utbedre fuksikringen, spesielt med tanke på synlig saltutslag og forhøyede fuktverdier, da dette kan føre til ytterligere fukskader og forringelse av konstruksjonen.



TG 2 Grunnmur og fundamenter

Beskrivelse

Bygningen har grunnmur i lettklinkerblokker.

Vurdering av avvik:

- Det er registrert horisontalriss som er symptom på jordtrykk.
- Det er registrert skråriss som er symptom på setninger.

Det er tydelig nedsenkning/svanke på høyre side ved innkjøring til garasjen, noe som indikerer tegn til setningssskade. Dette bør holdes under oppsyn for eventuelle endringer, da det er ukjent når dette har oppstått.

Det er også registrert saltutslag i enkelte riss i muren på innsiden av garasjen.

Konsekvens/tiltak

- Lokal utbedring må utføres.
- Andre tiltak:

Tilstandsrapport

Rissene bør overvåkes og eventuelt utbedres for å hindre videre utvikling av skader. Utvendige riss bør tettes for å unngå frostspreng.

Dersom rissene øker i omfang, kan det føre til svekkelse av grunnmuren og økt risiko for fuktinntrenging eller ytterligere setningskader.



TG 2 Terrenforhold

Beskrivelse

Fall mot grunnmur skaper unødig fuktbelastning mot grunnmur og fuktsikring. Terrenng rundt byggverk må planeres med fall utover. Fallet må være minimum 1:50 i en avstand på minimum 3 meter fra vegglivet dersom dette fysisk lar seg løse. (TEK 17)

Vurdering av avvik:

- Det er avvik:

Boligen ligger i skrånende terrenng med naturlig avrenning, og det bakenforliggende terrenng gir økt vanntrykk mot muren. Visuelt sett er det fall vekk fra muren, men stedvis forekommer noe motfall. Det er benyttet drenerende masser som bidrar til å hindre vannansamling. Eier opplyser at det ikke forekommer vannansamlinger rundt muren.

Konsekvens/tiltak

• Tiltak:

Det bør utføres terrenngjustering slik at det etableres tilstrekkelig fall fra grunnmur, minimum 1:50 i minst 3 meters avstand, eller andre bøtende tiltak for å redusere fuktbelastning og vanntrykk mot muren.

Manglende tiltak kan føre til økt risiko for fuktskader på grunnmur og tilstøtende konstruksjoner.



FORHOLD SOM ÅPENBART KAN MEDFØRE FARE FOR HELSE, MILJØ OG SIKKERHET

Dette punktet inneholder tydelige og lett synlige forhold ved boligen som åpenbart kan påvirke helse, miljø og sikkerhet, og som bygningssakkyndige har oppdaget. Terskelen for hva som anses som åpenbart er høy, og det utføres ikke undersøkelser med sikte på å avdekke slike forhold. Punktet omfatter ikke skjulte eller ikke-synlige forhold, tekniske vurderinger eller forhold som krever spesialundersøkelser. Forhold vurderes etter byggt teknisk forskrift på befaringstidpunktet. Røykvarslere og håndholdt brannslukningsutstyr vurderes etter gjeldende forskrift om brannforebygging.

⚠ Helse, miljø og sikkerhet

Vurdering av avvik:

- Det er ikke foretatt radonmålinger, og bygget er heller ikke utført med radonsperre.
- Det er ikke montert rekkverk på utvendige trapper.

Det mangler snøfanger på vestsiden av bygget.

Konsekvens/tiltak

Det bør monteres snøfanger på vestsiden av bygget for å hindre at snø og is raser ned og utgjør fare for personer og materiell under.

Manglende snøfanger øker risikoen for personskader og skader på eiendom.



Arealer, byggetegninger og brannceller

Standard gjeldende fra 01.01.2024

Arealmålinger og arealoppsett er basert på Norsk standard 3940:2023 Areal- og volum-beregninger av bygninger. Arealet gjelder for tidspunktet da boligen ble målt

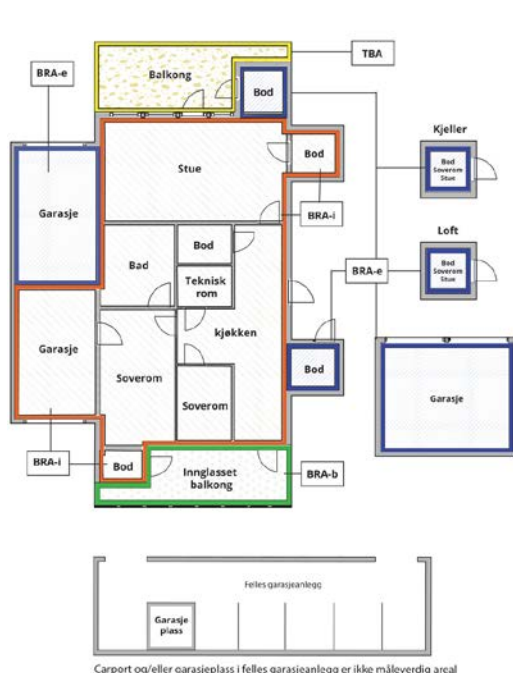
Hva er måleverdig areal?

Arealet i rommet må ha minst 1,90 m fri høyde over gulvet og minst bredde på 0,60 m. Et loft med skråtak vil for eksempel bare få registrert målbart areal der høyden er minst 1,90 m og bredden minst 0,60 m. Rommet må ha dør eller luke, og gangbart gulv.

Hva er bruksareal?

BRA = BRA-i + BRA-e + BRA-b

Bruksarealet for bygningen er bruttoarealet minus arealet som opptas av yttervegger.



Internt bruksareal (BRA-i)	Arealet innenfor boenheten(e)
Eksternt bruksareal (BRA-e)	Arealet av alle rom utenfor boenheten(e) og som tilhører denne, slik som for eksempel boden
Innglasset balkong mv (BRA-b)	Arealet av innglasset balkong, veranda eller altan når denne er tilknyttet boenheten(e)
Terrasse- og balkongareal (TBA)	Arealet av terrasser, åpne balkonger og åpen altan tilknyttet boenheten(e)
Gulvareal (GUA)	Er sum av BRA (bruksareal) og ALH (areal med lav takhøyde). Areal med lav takhøyde (ALH) er ikke måleverdig areal, som skyldes skråtak og lav himlingshøyde. GUA kan opplyses i markedsføring der det er aktuelt for den konkrete boligen og kun sammen med BRA-i, for eksempel der gulvflaten har en verdi og har funksjon ved møblering og bruk av rommene. Ikke innredet areal som kaldloft, måles og oppgis normalt ikke.

Arealet kan ikke alltid fastsettes nøyaktig

Areal kan være komplisert eller umulig å måle opp nøyaktig fordi det er vanskelig å fastslå tykkelsen på innervegger, skjevheter i og utforming av bygningskonstruksjoner som karnapp, buer og vinkler som ikke er rette, åpne rom over flere etasjer og så videre.

Eiendommens markedsverdi kan ikke baseres på en matematisk beregning basert på antall kvadratmeter opplyst i rapporten. Opplysninger om areal kan altså ikke alene benyttes for å beregne eiendommens verdi.

Den bygningsakkyndige kan avdekke eventuelle bruksendringer og avvik i branncelleinndeling

Den bygningsakkyndige ser på byggetegninger hvis de er tilgjengelige og dette er en del av oppdraget, og vurderer bruken av boligen opp mot tegningene. Hvis den bygningsakkyndige avdekker at en bolig ikke ser ut til å være delt opp i brannceller etter kravene i byggt teknisk forskrift på befaringstidspunktet, skal det opplyses om dette.

Reglene om bruksendring og brannceller kan være kompliserte. Søk videre faglige råd om rapporten ikke gir deg svar. Den bygningsakkyndige kan ikke vurdere og svare på alle spørsmål, og kan heller ikke vite om kommunen kan gi unntak for kravene som gjelder. [Vil du vite mer?](#)

Om brannceller

En branncelle er hele eller avgrensede deler av en bygning hvor en brann fritt kan utvikle seg uten at den kan spre seg til andre bygninger eller andre deler av bygningen i løpet av en fastsatt tid.

Om bruksendring

Bruksendring er å endre bruken av et rom fra en tillatt bruk til en annen. Dette kan kreve søknad og tillatelse, for eksempel hvis du endrer et rom fra bod til soverom eller arbeidsrom, eller hvis du endrer en bolig til to separate boliger.

Rom for varig opphold har krav til takhøyde, romstørrelse, rømningsvei og lysforhold som må være oppfylt. Du kan søke kommunen om unntak for kravene, men kan ikke regne med å få unntak for krav som går på helse og sikkerhet, for eksempel krav til rømningsvei.

Bruksendring som krever godkjenning, og som ikke er søkt bruksendret, er ulovlig. Kommunen kan etter plan- og bygningsloven kapittel 32 forfølge overtredelser. Kommunen kan pålegge deg å avslutte den ulovlige bruken, eventuelt å rette eller tilbakeføre rommet til godkjent bruk.

Arealer

Enebolig

Etasje	Bruksareal BRA m ²			SUM	Terrasse- og balkongareal (TBA)
	Internt bruksareal (BRA-i)	Eksternt bruksareal (BRA-e)	Innglasset balkong (BRA-b)		
Loft	54			54	6
1. Etasje	87			87	27
Underetasje	53	45		98	
SUM	194	45			33
SUM BRA	239				

Romfordeling

Etasje	Internt bruksareal (BRA-i)	Eksternt bruksareal (BRA-e)	Innglasset balkong (BRA-b)
Loft	Loftstue, bad, 3 soverom		
1. Etasje	Kjøkken, stue, spisestue, toalettrom		
Underetasje	Entré, soverom, bod, bod ved soverom, bad/vaskerom	Garasje med bod	

Kommentar

Arealmålingen er utført av takstingeniør Lars Petter Heinegaard. Det er benyttet håndholdt laseravstandsmåler fra Bosch. Arealer er kontrollmålt i ArchiCad. Arealoppmåling baserer seg de arealer som er måleverdige ihht målregler og hensyntar ikke evt. endringer av romdefinisjoner ihht godkjente tegninger.

NB! Ved taksering og omsetning av boliger oppgis arealet uten desimaler. Det benyttes matematiske avrundingsregler.

Arealopplysninger som er basert på fysisk oppmåling etter ferdigstillelse, vil kunne avvike fra arealopplysninger som er basert på byggetegninger. Dersom det ikke er framlagt byggetegninger for boligen, vil bygningsakkyndig ikke kunne måle opp arealer av hulrom i sjakter o.l. som er skjult, og som dermed ikke er tilgjengelig for oppmåling

Oppmålte areaer er ikke kontrollert opp mot godkjente byggemelding/tegninger.

I mangel av en veiledning til NS3940 kan det forekomme avvik med areal på bakgrunn av ulike tolkninger av standarden.

Drivhus i hage på 7 m2.

Lovlighet

Byggetegninger

Det foreligger godkjente og byggemeldte tegninger, men det er avvik fra disse.

Kommentar: Avvik ihht originale byggetegninger:

-U.etg. Garderobe er innlemmet i bod. Hobbyrom er omgjort til bod og soverom.

-Bod i garasje er ikke inntegnet.

-Bod i 1.etg er innlemmet i kjøkkenet.-Dette er en endring fra tilleggsdel til hoveddel. Krever brukskendring til kommunen.

Romdefinisjoner er basert ut fra dagens bruk på befaringstidspunktet.

Nyere håndverkstjenester

Er det ifølge eier utført håndverkstjenester på boligen siste 5 år?

Ja Nei

Åpenbare ulovligheter

Er det avdekket at boligen har åpenbare ulovligheter?

Ja Nei

Kommentar: Se punkt under avvik ihht byggetegninger.

Bod

Etasje	Bruksareal BRA m ²			SUM	Terrasse- og balkongareal (TBA)
	Internt bruksareal (BRA-i)	Eksternt bruksareal (BRA-e)	Innglasset balkong (BRA-b)		
Andre etasjer		8		8	
SUM		8			
SUM BRA	8				

Romfordeling

Etasje	Internt bruksareal (BRA-i)	Eksternt bruksareal (BRA-e)	Innglasset balkong (BRA-b)
Andre etasjer		Bod	

Kommentar

Arealmålingen er utført av takstingeniør Lars Petter Heinegaard. Det er benyttet håndholdt laseravstandsmåler fra Bosch.

Befarings - og eiendomsopplysninger

Befaring

Dato	Til stede	Rolle
20.3.2026	Geir Randen	Takstingeniør
	Lars Petter Heinegaard	Takstingeniør
	Svanaug Ørjasæter Berg	Kunde

Matrikkeldata

Kommune	gnr.	bnr.	fnr.	snr.	Areal	Kilde	Eieforhold
3203 ASKER	30	366		0	1411.8 m ²	BEREGNET AREAL (Ambita)	Ikke relevant

Adresse

Hvalstadlia 31

Hjemmelshaver

Berg Svanaug Ørjasæter, Berg Terje

Eiendomsopplysninger

Beliggenhet

Enebolig beliggende i Hvalstadlia med flott utsyn. Kort vei til togstasjon, skoler, turområder etc.

Adkomstvei

Eiendommen har adkomst fra offentlig vei via privat stikkvei.

Tilknytning vann

Eiendommen er tilknyttet offentlig vannforsyning via private stikkledninger.

Tilknytning avløp

Eiendommen er tilknyttet offentlig avløpsnett via private stikkledninger.

Om tomten

Eiendommen ligger i relativt skrånende terreng. Tomten er opparbeidet med beplantning, plen, beleggningsstein på gårdsplass, gruset rundt boligen.

Tinglyste/andre forhold

Det er ikke opplyst om eller gjort tilkjenne spesielle forhold tilknyttet eiendommen, megler vil normalt fremskaffe grunnbok og annen informasjon av relevans.

Bygninger på eiendommen

Bod



Anvendelse

Byggeår

Kommentar

Standard

Vedlikehold

Beskrivelse

Enkel frittstående bod i trekonstruksjon.

Bygget er ikke tilstandsvurdert ihht Forskrift til avhendingslova og NS3600. Dette er kun en enkel beskrivelse.

Kilder og vedlegg

Dokumenter

Beskrivelse	Dato	Kommentar	Status	Sider	Vedlagt
Ordrebekreftelse	11.03.2026		Fremvist		Nei
Kommunalinformasjon	20.03.2026		Ikke gjennomgått		Nei
Egenerklæringsskjema	20.03.2026		Gjennomgått		Nei

Revisjoner

Versjon	Ny versjon	Kommentar
1	26.03.2026	
2	26.03.2026	Omformulering under punktet Rom under terreng.
3	26.03.2026	Himmelretning balkong/veranda er rettet

For gyldighet på rapporten se forside

Tilstandsrapportens avgrensninger

Forutsetninger

Struktur og referansenivå

Rapporten beskriver avvik, det vil si en tilstand som er dårligere enn referansenivået. Positive sider ved boligen, ut over det som kommer frem av tilstandsgradene, blir normalt ikke fremhevet.

Rapporten baserer seg på krav i forskrift til avhendingslova (tryggere bolighandel). For valg av tilstandsgrad blir NS 3600:2018 (teknisk tilstandsanalyse ved omsetning av bolig) lagt til grunn.

Bygningssakkyndig er ikke ansvarlig for tilbakeholdt eller uriktig informasjon, som har betydning for tilstandsvurderingen.

Presiseringer

Anslag på utbedringskostnader er sjablongmessig, og må ikke forveksles med en konkret vurdering eller tilbud fra entreprenør eller håndverker. Anslaget vil også avhenge av personlige preferanser og markedspris på materialer og tjenesteyter.

Tilstandsrapporten gjelder hovedbygget og tilleggsbygninger som den bygningssakkyndige anser at har nær tilknytning til funksjon som bolig.

Avvik er vurdert mot regler som gjaldt da boligen ble oppført, med mindre annet er spesifisert i forskrift til avhendingslova, eller gjeldende versjon av NS 3600.

Hulltaking ved våtrom, i rom under terreng eller andre bygningsdeler, krever eiers samtykke.

Befaring begrenses til visuelle observasjoner av tilgjengelige flater. Den bygningssakkyndige gjør ikke fysiske inngrep for å avdekke avvik, utover det som er beskrevet i forskrift til avhendingslova. Rapporten gir ingen garanti for at det ikke finnes skjulte feil eller mangler.

Flater som er skjult av snø eller på annen måte utilgjengelig, blir ikke kontrollert. Det blir ikke utført funksjonsprøving av bygningsdeler, med mindre dette kommer frem av forskrift til avhendingslova. Hvis det ikke er sikkerhetsmessig forsvarlig, vil ikke bygningssakkyndig undersøke taket fra utsiden.

Boligens tilbehør, hvite- og brunevarer og annet inventar, blir ikke vurdert. Dette gjelder også integrert tilbehør.

Stikkprøvetakninger er tilfeldig utvalgt, og kan innebære kontroll under overflaten med et spisst redskap eller lignende.

Uttrykk og definisjoner

Referansenivå: Kravet til bygningsdelen eller rommet på søknadstidspunktet.

Tilstand: Byggverkets eller bygningsdelens tekniske, funksjonelle eller estetiske status på et gitt tidspunkt.

Symptom: Forhold som gir indikasjon på hvilken tilstand et byggverk eller en bygningsdel befinner seg i. Benyttes ved beskrivelse av avvik og alder.

Skadegjører: I hovedsak råte, sopp og skadedyr.

Fuktsøk: Overflatesøk med egnet søkeutstyr som fuktindikator eller visuelle observasjoner.

Fuktmåling: Måling av fuktinnhold i materiale eller i bakenforliggende konstruksjon ved bruk av egnet måleutstyr, blant annet hammerelektrode

og pigger.

Hulltaking: Boring av hull for inspeksjon og fuktmåling i risikoutsatte konstruksjoner.

Normal slitasjegrad: Forventet slitasje av materiale i overflaten, basert på enkle, visuelle observasjoner. Kan vurderes sammen med bygningsdelens alder.

Areal

Areal fastsettes etter forskrift til avhendingslova og gjeldende versjon av NS 3940 (areal- og volumberegninger av bygninger).

Et rom kan være i strid med teknisk forskrift og mangle godkjenning hos kommunen for den aktuelle bruken, uten at dette får betydning for om arealet måles og oppgis i tilstandsrapporten. Når arealet måles tas det ikke hensyn til om arealet er lovlig oppført eller om bruken er lovlig, bruksendringer, lysforhold eller andre sikkerhetsmangler.

Rom som ligger utenfor boenheten, som eier har påvist eller opplyst at tilhører boenheten, er oppmålt og inkludert i BRA-e. Det er ikke fremvist dokumentasjon på at rommet tilhører boenheten, med mindre dette er angitt særskilt. Rom utenfor boenheten kan omdisponeres av borettslaget/sameiet, og dette kan påvirke boligens BRA-e.

Opplysninger om areal kan ikke alene benyttes for beregning av markedsverdi.

Personvern

Tilstandsrapporten er utarbeidet som en del av Fremtind Forsikring AS sitt takstkonsept. Fremtind Forsikring AS, iVerdi AS, takstforetaket og andre relevante interessenter benytter personopplysninger fra tilstandsrapporten for analyse- og statistikkformål, utvikling og drift av produkter og tjenester i takstbransjen og boligomsetningen. Fremtind Forsikring AS, iVerdi AS og takstforetaket, følger til enhver tid gjeldende personvernlovgivning.



Selgers egenerklæring

Egenerklæringen er boligselgers egen beskrivelse av tilstanden til boligen. Her kan du finne viktige opplysninger som du som kjøper bør vite om før du bestemmer deg for et eventuelt kjøp. Har du spørsmål til egenerklæringen kan du snakke med megleren som står for salget.

Selgere

Terje Berg

Svanaug Ørjasæter Berg

Boligen

Hvalstadlia 31

1395 Hvalstad

3203-30/366/0/0

- ◆ Boligen ble kjøpt 2010
- ◆ Selger har bodd i boligen de 12 siste månedene
- ◆ Boligselger har kjøpt boligselgerforsikring



Våtrom, tak og fasade

1. Vet du om det er, eller har vært, feil eller skader på bad/våtrom?

♦ **Nei, ikke som jeg kjenner til**

2. Vet du om det er gjort arbeid på bad eller våtrom, enten av deg eller tidligere eiere?

♦ **Ja**

Faglært arbeid:

1. **Hvilket år ble jobben fullført?:** 2016

Firmanavn: Tek-Bygg 2016, Beekeper 2019

Beskrivelse av arbeidet: Full renovering av bad i tredje etasje 2016 Full renovering av bad i første etasje 2019,

Vet du om tettesjikt, membran eller sluk ble fornyet eller oppgradert?

♦ **Ja**

Spesifiser hva som er gjort med henholdsvis membran, tettesjikt og sluk

Lagt nytt

3. Vet du om det finnes dokumentasjon på hvordan bad/våtrom er bygget opp?

♦ **Ja**

4. Vet du om det er, eller har vært, vannlekkasje eller andre typer feil eller skader på tak, yttervegg, vinduer, dører, garasje, tilleggsbygninger eller lignende?

♦ **Nei, ikke som jeg kjenner til**

5. Vet du om det er utført arbeid på tak, yttervegg, vindu, dører eller annen fasade, enten av deg eller tidligere eiere?

♦ **Ja**

Faglært arbeid:

1. **Hvilket år ble jobben fullført?:** 2016

Firmanavn: Tek bygg

Beskrivelse av arbeidet: Fjernet vindu på vegg, satt inn takvindu

6. Vet du om det er, eller har vært, feil eller skader på vinduene, som for eksempel kondens, fuktskader eller vanninntrengning? Eller er noen av vinduene i boligen punktert?

♦ **Nei, ikke som jeg kjenner til**

7. Vet du om det er utført arbeid på garasje eller øvrige tilleggsbygninger, av enten deg eller tidligere eiere?

♦ **Ja**

Ufaglært arbeid:



1. Hvilket år ble jobben fullført?: 2018

Beskrivelse av arbeidet: Oppsett av redskapsbod ute 2018. Oppsett av drivhus 2020

8. Vet du om det er, eller har vært, skjevheter eller setningsskader i boligen, støttemur, terrasse eller lignende?

♦ **Nei, ikke som jeg kjenner til**

Drenering, fukt og lekkasje

9. Vet du om det er, eller har vært, feil eller skader med dreneringen?

♦ **Nei, ikke som jeg kjenner til**

10. Vet du om det er, eller har vært, fukt, råte eller vanninntrengning i underetasje, kjeller eller krypkjeller?

♦ **Nei, ikke som jeg kjenner til**

11. Vet du om det er gjort arbeid med drenering, enten av deg eller tidligere eiere?

♦ **Nei, ikke som jeg kjenner til**

12. Vet du om det er, eller har vært, fukt, sopp eller råteskader i boligen/sameiet/borettslaget?

♦ **Nei, ikke som jeg kjenner til**

13. Vet du om det er, eller har vært, skadedyr eller sjenerende insekter på eiendommen eller i boligen?

♦ **Nei, ikke som jeg kjenner til**

Tekniske installasjoner

14. Vet du om det er, eller har vært, feil på vann- eller avløpsanlegg?

♦ **Nei, ikke som jeg kjenner til**

15. Vet du om det er gjort arbeid på vann og avløp, enten av deg eller tidligere eiere?

♦ **Nei, ikke som jeg kjenner til**

16. Vet du om eiendommen har privat vannforsyning, vannbrønn, septiktank, pumpekum, avløpskvern eller lignende?

♦ **Nei, ikke som jeg kjenner til**

17. Vet du om det er, eller har vært, feil eller skader knyttet til sentralfyr, radiator, ventilasjon, varmpumpe, kjøkkenvifte, badervifte eller andre installasjoner?

♦ **Nei, ikke som jeg kjenner til**

18. Vet du om det er gjort arbeid på sentralfyr, radiator, ventilasjon, varmpumpe eller andre installasjoner, enten av deg eller tidligere eiere?

♦ **Nei, ikke som jeg kjenner til**

19. Vet du om det er, eller har vært, feil eller skader knyttet til ildsted eller pipe?



♦ **Nei, ikke som jeg kjenner til**

20. Vet du om det er gjort arbeid på ildsted eller pipe, enten av deg eller tidligere eiere?

♦ **Nei, ikke som jeg kjenner til**

21. Vet du om det finnes oljetank på eiendommen?

♦ **Nei, ikke som jeg kjenner til**

22. Vet du om det er, eller har vært, feil eller skader på det elektriske anlegget?

♦ **Nei, ikke som jeg kjenner til**

23. Vet du om det er gjort arbeid på det elektriske anlegget, enten av deg eller tidligere eiere?

♦ **Ja**

Faglært arbeid:

1. **Hvilket år ble jobben fullført?:** 2019

Firmanavn: Norpower, Beekeeper

Beskrivelse av arbeidet: El.installasjoner og renovering av sikringskap ifm.bygging av bad i første etasje.

2. **Hvilket år ble jobben fullført?:** 2016

Firmanavn: Tek-bygg, Norpower

Beskrivelse av arbeidet: Skifte av sikringer i hele skapet

Eiendommen og omgivelsene

24. Vet du om bruken av eiendommen eller området rundt kan endres av foreslåtte eller vedtatte reguleringsplaner, nabovarsel, offentlige vedtak eller lignende?

♦ **Nei, ikke som jeg kjenner til**

25. Vet du om det finnes kommunale pålegg, heftelser eller krav knyttet til eiendommen eller boligen?

♦ **Nei, ikke som jeg kjenner til**

26. Vet du om boligen eller eiendommen har blitt endret eller bygget ut etter opprinnelig byggeår, enten av deg eller tidligere eiere?

♦ **Nei, ikke som jeg kjenner til**

27. Vet du om kjelleren eller loftet er innredet etter opprinnelig byggeår, enten av deg eller tidligere eiere?

♦ **Nei, ikke som jeg kjenner til**

28. Vet du om det mangler midlertidige brukstillatelser eller ferdigattester fra kommunen?

♦ **Nei, ikke som jeg kjenner til**

29. Vet du om det har vært flom, ras, skred eller lignende på eiendommen, eller om den ligger i et fareområde?

♦ **Nei, ikke som jeg kjenner til**

30. Har eiendommen utleiedel, for eksempel en leilighet, hybel eller lignende?



♦ **Nei, ikke som jeg kjenner til**

31. Består boligen av flere, selvstendige boenheter?

♦ **Nei, ikke som jeg kjenner til**

32. Vet du om det er gjort radonmåling på eiendommen, enten av deg eller tidligere eiere?

♦ **Nei, ikke som jeg kjenner til**

33. Vet du om det finnes skaderapporter, tilstandsvurderinger, boligsalgsrapporter eller om det er utført målinger for boligen?

♦ **Nei, ikke som jeg kjenner til**

34. Vet du om noe i nabolaget som kan være plagsomt eller ubehagelig for kjøperen?

♦ **Nei, ikke som jeg kjenner til**

35. Vet du om du selv eller sameiet/borettslaget/laget/selskapet er innblandet i uenigheter eller konflikter rundt eiendommen?

♦ **Nei, ikke som jeg kjenner til**

36. Vet du om det finnes planer, vedtak eller forslag som kan føre til økte utgifter, som festeavgift, fellesutgifter, fellesgjeld eller kommunale avgifter?

♦ **Nei, ikke som jeg kjenner til**

Generelt

37. Har boligen garasje eller øvrige tilleggsbygninger?

♦ **Ja**

Vet du om det feil eller skader ved garasje eller øvrige tilleggsbygninger?

♦ **Nei, ikke som jeg kjenner til**

38. Vet du om det er gjort arbeid på eiendommen som ikke er nevnt i de andre spørsmålene?

♦ **Nei, ikke som jeg kjenner til**

39. Vet du om det er, eller har vært, feil på tilbehør som følger med eiendommen?

♦ **Nei, ikke som jeg kjenner til**

40. Er det bestilt Norgespris på strøm?

Ja. Norgespris er en statlig ordning som gir husholdninger tilbud om strøm til fast pris på 50 øre pr. kilowattime (prisen gjelder frem til 31. Desember 2026). Ordningen gjelder både boliger og fritidsboliger. Når en bolig med Norgespris bytter eier, vil ny eier fortsatt være bundet til Norgespris ut bindingstiden. Les mer på Regjeringens nettsider.

41. Har du andre opplysninger om boligen eller eiendommen, utover det du har svart?

♦ **Nei, ikke som jeg kjenner til**



Bolig selges med boligselgerforsikring

Selger har kjøpt Fremtind boligselgerforsikring.

Boligselgerforsikringen dekker mangler som selger er ansvarlig for etter avhendingsloven, med de unntakene som følger av forsikringsvilkårene.

Hvis du oppdager noe du mener kan være en mangel, må du reklamere til Fremtind innen to måneder etter at du oppdaget, eller burde oppdaget, forholdet. Dette gjør du på fremtind.no.

Husk at du som kjøper ikke må begynne å utbedre forholdet før du har fått svar på reklamasjonen. Da kan du som kjøper miste retten til å reklamere over forholdet. Du har likevel en plikt til å begrense en eventuell skade - for eksempel ved å tørke opp vannsøl etter en vannlekkasje og sørge for at lekkasjen stopper.

Nabolagsprofil

Hvalstadlia 31 - Nabolaget Hvalstad - vurdert av 77 lokalkjente

Nabolaget spesielt anbefalt for

- Familier med barn
- Etablerere
- Husdyreiere



Offentlig transport

Hvalstad stasjon Linje L1	7 min 0.6 km
Asker museum Linje 270	10 min 0.6 km
Oslo S Totalt 24 ulike linjer	23 min 21.3 km
Oslo Gardermoen	53 min

Skoler

Hvalstad skole (1-7 kl.) 434 elever, 23 klasser	9 min 0.8 km
Jansløkka skole (1-7 kl.) 412 elever, 20 klasser	23 min 1.7 km
Torstad ungdomsskole (8-10 kl.) 417 elever, 23 klasser	21 min 1.8 km
Landøya ungdomsskole (8-10 kl.) 338 elever, 20 klasser	7 min 3.2 km
Nesbru videregående skole 715 elever, 37 klasser	9 min 4.2 km
Asker videregående skole 486 elever	8 min 5.6 km

Ladepunkt for el-bil

Skaugum Gård	17 min
--------------	--------



Kvalitet på skolene

Veldig bra 90/100



Opplevd trygghet

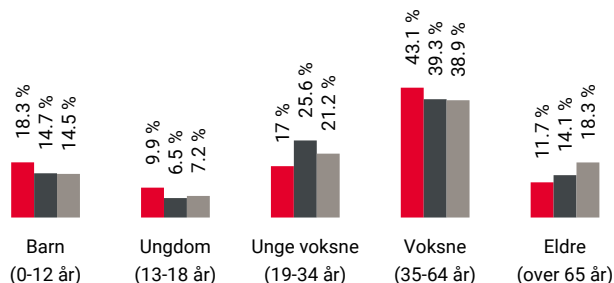
Veldig trygt 88/100



Naboskapet

Godt vennskap 71/100

Aldersfordeling



Område	Personer	Husholdninger
Hvalstad	1 653	605
Oslo og omegn	999 185	490 708
Norge	5 425 412	2 654 586

Barnehager

Rudolf Steinerbarnehagen i Asker (1-5 år) 47 barn	5 min 0.5 km
Solstad barnehage (1-5 år) 51 barn	7 min 0.6 km
Tertitten barnehage (1-5 år) 18 barn	7 min 0.7 km

Dagligvare

Kiwi Hvalstad PostNord	17 min 1.5 km
Joker Vakås PostNord, søndagsåpent	20 min 1.6 km



Innholdet i nabolagsprofilen er hentet fra ulike datakilder, og feil eller mangler kan forekomme. Vurderinger og sitater er innhentet på web og gir uttrykk for hvordan naboeene vurderer nabolaget. FINN.no AS kan ikke holdes ansvarlig for feil/mangler i profilen. Copyright © Finn.no AS 2026

Primære transportmidler



1. Tog



2. Egen bil



Turmulighetene

Nærhet til skog og mark 97/100



Støynivået

Lite støynivå 94/100



Kvalitet på barnehagene

Veldig bra 90/100

Sport

Hvalstad	4 min
Ballspill, fotball	0.4 km
Brusetkollen skole balløkke	18 min
Ballspill	1.4 km
Asker Squash og Fitness	21 min
MOVA Nesbru	7 min

Boligmasse



- 84% enebolig
- 4% rekkehus
- 4% blokk
- 9% annet

«Det er et område som er vakkert, frodig og har mye natur. Hvalstad ligger nært Oslo og Drammen, tett på Vestmarka og Oslofjorden og ligger i en kommune som har mye å tilby sine beboere.»

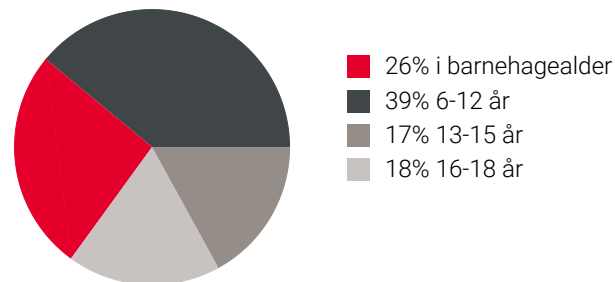
Sitat fra en lokalkjent



Varer/Tjenester

Holmen Senter	5 min
Apotek 1 Holmen	6 min

Aldersfordeling barn (0-18 år)



Familiesammensetning

Par m. barn



Par u. barn



Enslig m. barn



Enslig u. barn



Flerfamilier



0% 47%

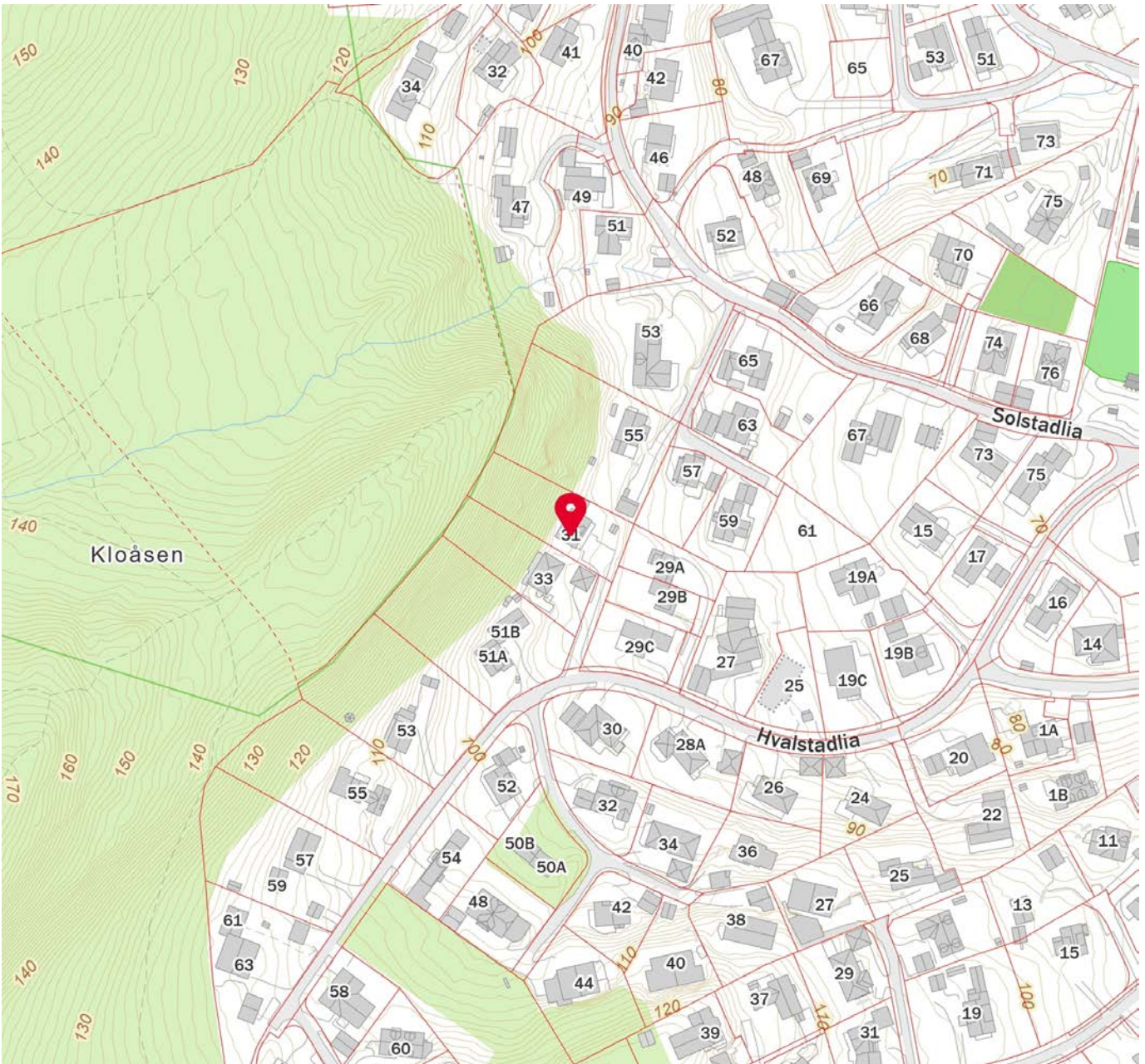
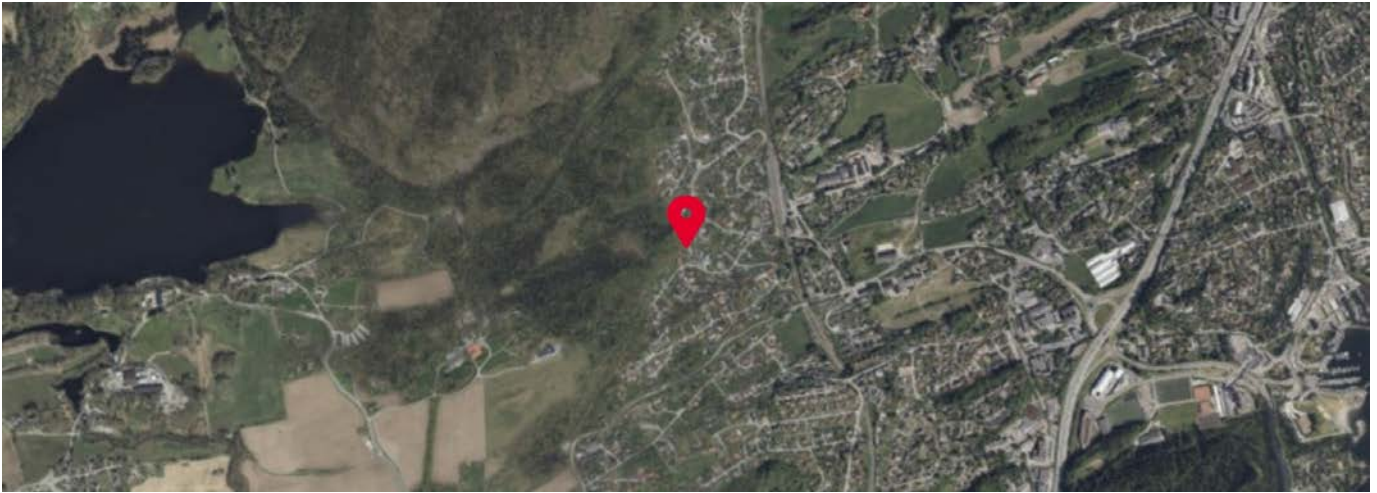
- Hvalstad
- Oslo og omegn
- Norge

Sivilstand

		Norge
Gift	40%	33%
Ikke gift	52%	54%
Separert	5%	9%
Enke/Enkemann	3%	4%



Innholdet i nabolagsprofilen er hentet fra ulike datakilder, og feil eller mangler kan forekomme. Vurderinger og sitater er innhentet på web og gir uttrykk for hvordan naboene vurderer nabolaget. FINN.no AS kan ikke holdes ansvarlig for feil/mangler i profilen. Copyright © Finn.no AS 2026





ASKER KOMMUNE
TEKNISK ETAT
BYGNINGS- OG REGULERINGSSJEFEN
Rådhuset - 1371 ASKER

Per Andre Rjaanes
Hvalstadlia 31

1364 HVALSTAD

DERES REF.:

VÅR REF.:

ARKIVNR:

DATO:

TEBYJRU
S95/01937

L45 -BY30/366
L015306/97

22.04.97

**GNR. 30, BNR. 366 FERDIGATTEST ENEBOLIG M/GARASJE
HVALSTADLIA 31 BYGGHERRE: PER ANDRE RJAANES**


I medhold av plan- og bygningslovens § 93 gir bygnings- og reguleringssjefen herved ferdigattest for overnevnte bygg, approbert 05.09.95.

Besiktigelse av arbeidet er foretatt den 22.04.97, og det er ikke funnet noe som strider mot vilkårene i approbasjonen eller gjeldende bestemmelser i bygningslovgivningen.

Bygningen eller deler av den må ikke tas i bruk til annet formål enn det byggetillatelsen forutsetter.

Bruksendring krever særskilt tillatelse, jfr. pbl. § 93.

Med hilsen


Jørgen Rustan
Bygningskontrollør

Kopi: Gunnar E. Nilsen, postboks 113, 3055 Krokstadelva

Per Andreas Rjaanes
Hvalstadla 31
snitt M 1:200
7/6-95 ans

VK HVALSTADLA

93.00
93.00

ASKER KOMMUNE
BYGNINGSSJEFEN
Innk.: 14 AUG 1995
J.: _____ S.: _____
A. nr.: _____

Tornstøkkene
3/3/96

SNITT 1-1

98.00

97.00
Løsting 3 125 %

96.00

ens. terring

93.00

92.50

92.00

91.50

91.00

90.50

90.00

89.50

89.00

88.50

88.00

87.50

87.00

86.50

86.00

85.50

85.00

84.50

84.00

83.50

83.00

82.50

82.00

81.50

81.00

80.50

80.00

79.50

79.00

78.50

78.00

77.50

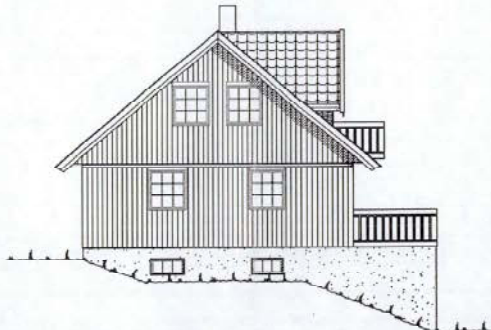
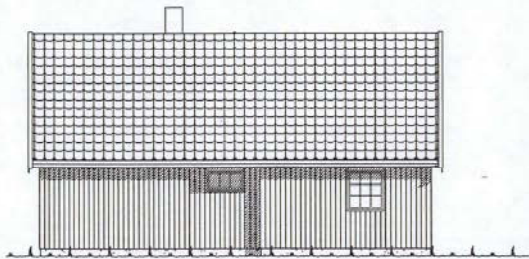
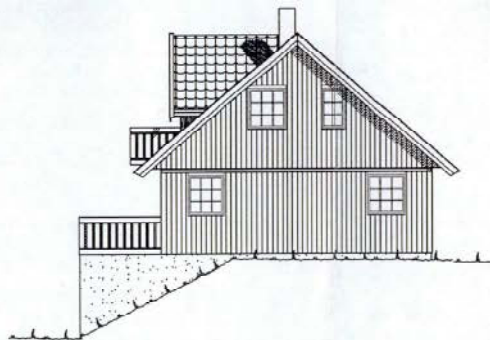
77.00

76.50

76.00

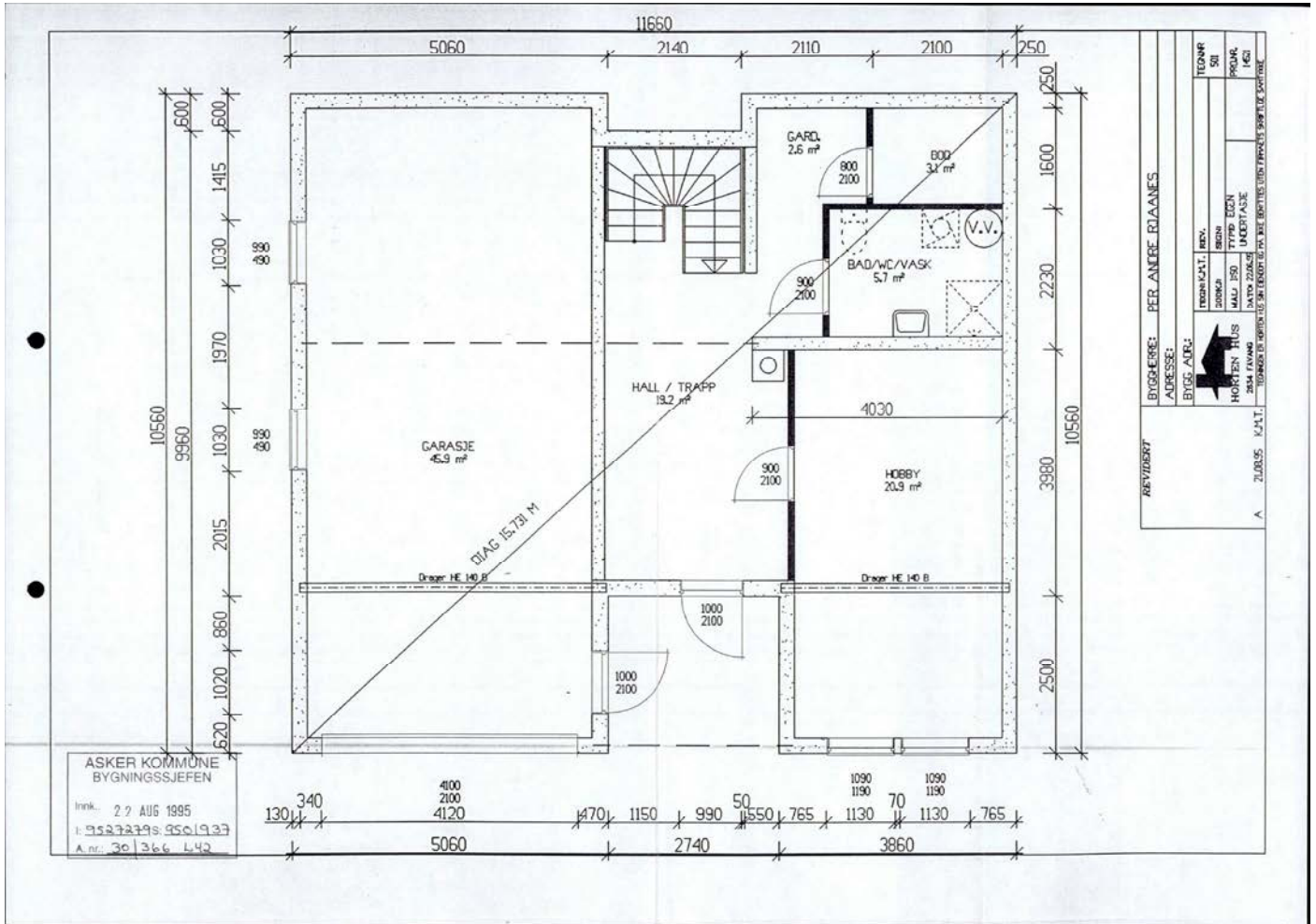
97.02

SNITT 2-2



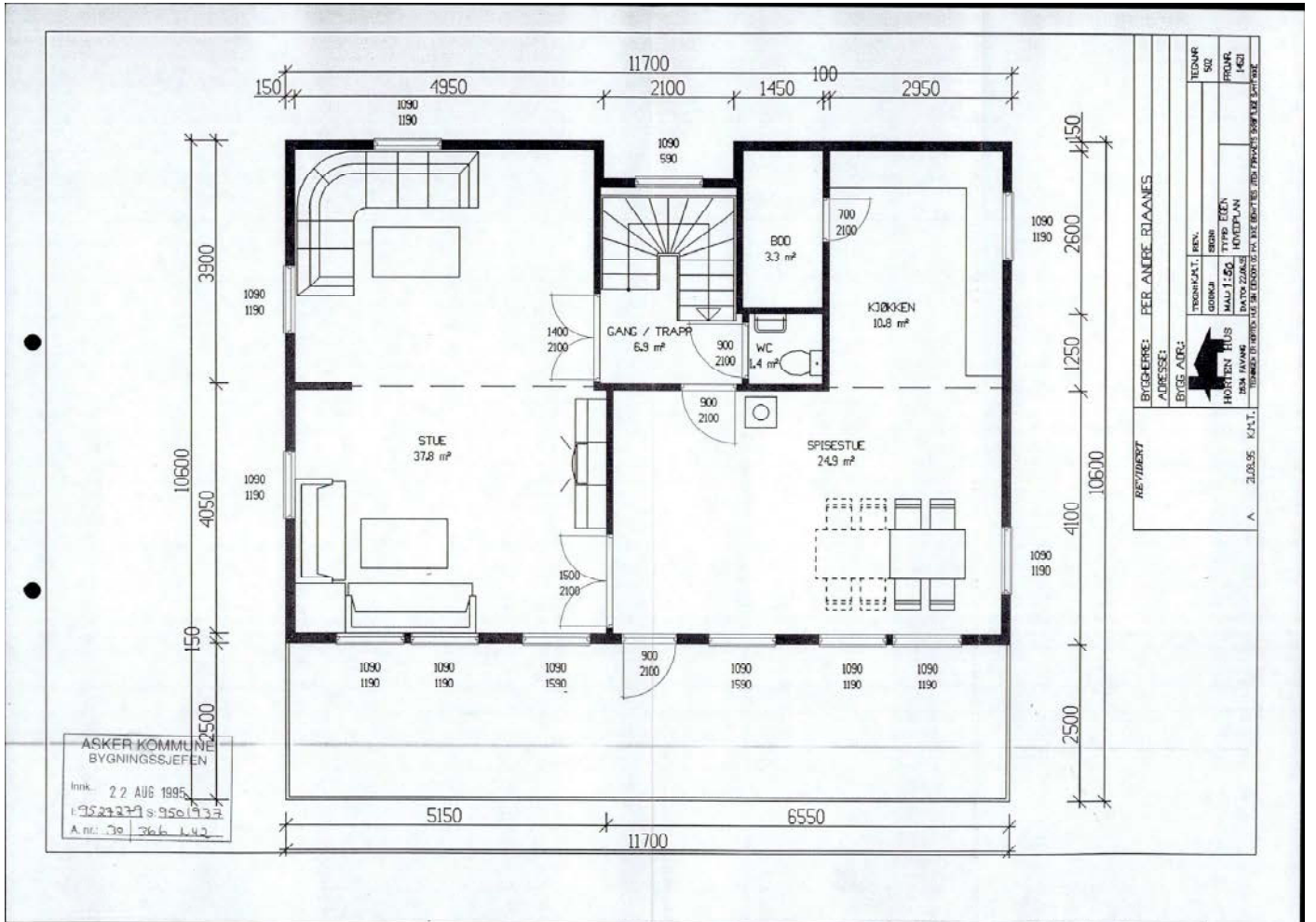
ASKER KOMMUNE
 BYGNINGSSJEFEN
 Innk. 22 AUG 1995
 1 9529373 S. 1501933
 A. nr. 30 366 492

REVIDERT A. 21.06.95 K.J.M.T.	BYGGERRE: PER ANDRÉ RJAANES		
	ADRESSE:		
	BYGG. ADRES:		
	TECH. KJ.M.T. GØRSE MAX. 1000 DATO 05.06.95	REV. BEGN. TYPE FASADER	TEGNAR 371 PROR. 1451
<small>TEGNINGEN ER FORHOLDIGT TIL DET ERHVERVTEKNIKERSKOLENS BYGNINGS- OG INNVIKSELINGSTEGNINGER</small>			



ASKER KOMMUNE
BYGNINGSSJEFEN
Innk. 22 AUG 1995
T: 9523339s.9501933
A.nr.: 30|366 442

BYGGHERRE: PER-ANDRE RIAANES	
ADRESSE:	
BYGG. ADR.:	
TEKNIKAT. / REV.	BYGN.
DRØKOP	MÅL / SD
HØRTEIN PLS	TYPPE / EGEN
2504 FVANG	DATA / 22045
	UNDERTÅSE
	PROJ. / 142
	TEGNINGEN ER GITTEN TIL DEN KUNDE SOM HAR BETINGT DEN TILFØLGENDE SIGNATUR.
A	2. URSKIS / K.J.A.T.



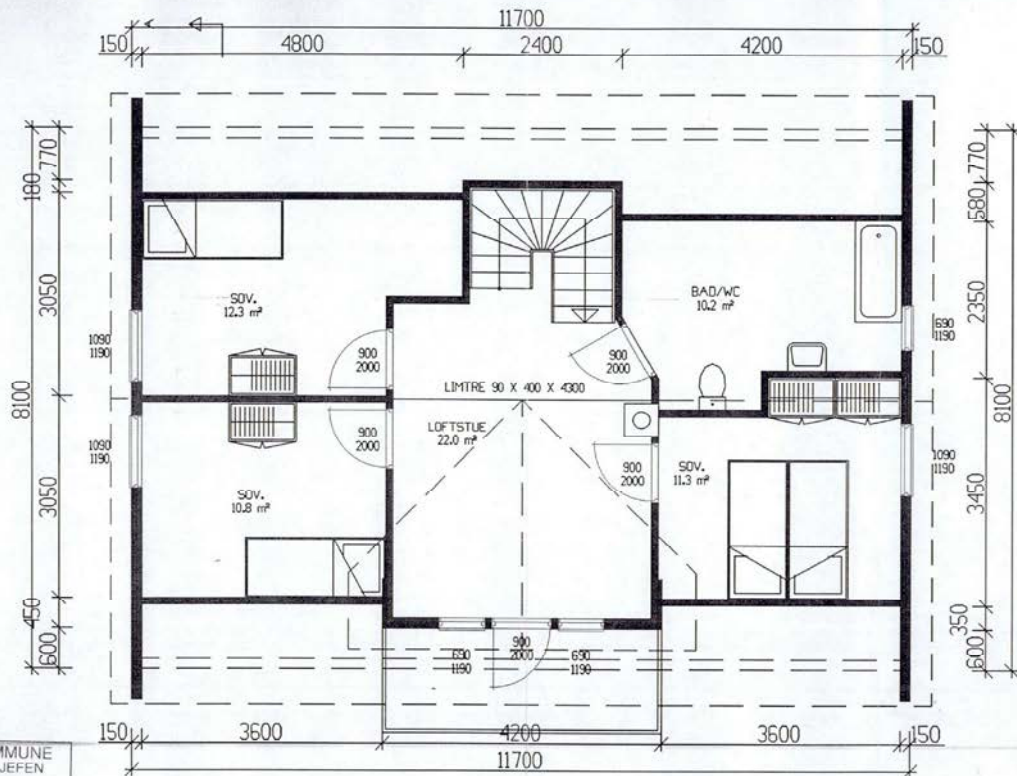
ASKER KOMMUNE
BYGNINGSJEFEN

Innk. 22 AUG 1995

19523373 9501933

A. nr. 30 366 142

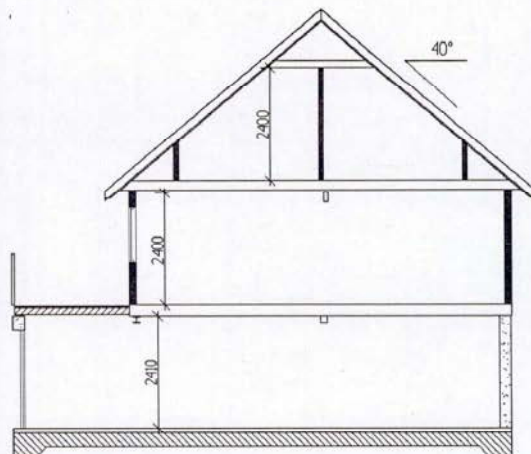
BYGGERE: PER ANDRE RIANES	
ADRESSE:	
BYG. ADRESSE:	
TEKNIKANT. / BYG.	TEK. NR.
LOSKJ. / BYG.	BYG. NR.
MAAL 1:50	TYPP. EGEN
DATUM 22.08.95	HOVEDPLAN
1421	PROJ. NR.
A. 21.03.95. K.M.T.	
TILBUDTIDSPUNKTET ER TILBUDTIDSPUNKTET FOR BYGGINGEN	



ASKER KOMMUNE
BYGNINGSSJEFEN

Innk. 22 AUG 1995
t: 9533279 s: 9501937
A nr. 30 3166 L42

BYGGHERR: PER ANDRÉ RIANES	
ADRESSE:	
BYGG. ARLJ.	TEGN. KAT. REV.
HOUSTEN HUS	500
2014 FVANG	PROJUR.
2014 FVANG	1421
A. ZILJUS K.T.T.	TEKNIKER OPPDR. OG BYGGHERRS TILSIKTER



ASKER KOMMUNE
 BYGNINGSJEFFEN
 Innk. 22 AUG 1995
 I: 95272198-9501937
 A. nr.: 30 386 L42

REVIDERT A 21.09.95 K.M.T.	BYGGERE: PER ANDRE RJAANES		TEGNR 341
	ADRESSE:		
	BYGG. ADR.:		PRONR. 1452
	 HORTEN HUS 2634 FAVANG	TEGN: K.M.T. REV. GODKJ: SIGN: MAL: 1:100 TYPE: EGEN DATO: 22.06.95 SNITT	

TEGNINGEN ER HORTEN HUS SIN EGENDOM OG PÅ IKKE BENEYTTES UTEN FIRMAETS SKRIFTLIGE SAMTYKKE

Per Andreas Rjanes
Hvalstadlia 31
snitt M 1:200
2/6-95 ans

VN HVALSTADLIA

TOMTEBENKT
30/506

93.0
93.0

91.0

SNITT 1-1

ASKER KOMMUNE
BYGNINGSSJEFEN
Innk. 14 AUG 1995
1 9526244 8901437
A.N. 30/366 R42

93.0

91.0

91.0

Innkjøring 2 12.5 %

Eus. terring 5

93.0

92.5

92.0

91.5

91.0

90.5

90.0

89.5

89.0

88.5

88.0

87.5

87.0

86.5

86.0

85.5

85.0

84.5

84.0

83.5

83.0

82.5

82.0

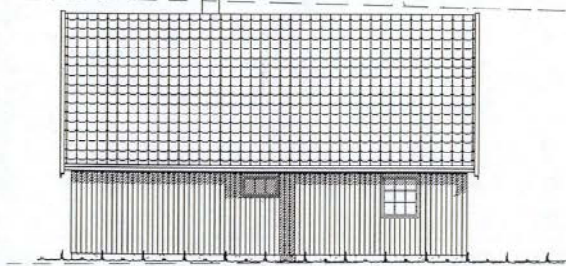
97.52

SNITT 2-2

R.A. nr 880

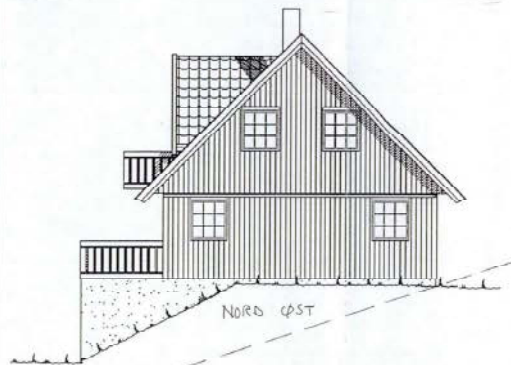


SØR ØST




NØRD VEST

ASKER KOMMUNE
BYGNINGSSJEFEN
Innk. 30 JUN 1995
t. 9522145s. 9501937
A. no. 30/366 L42



NØRD ØST



SØR VEST

REVIDERT

BYGGERE: PER ANDRÉ RJAANES

ADRESSE:

BYGG. ADR.:



HØRTEIN HUS

2034 FAVANG

TEGN. KULT.

ODDGE

MÅL: 1100

DATUM 05.05.95

NOY.

SEGN

TYPER

FASADER

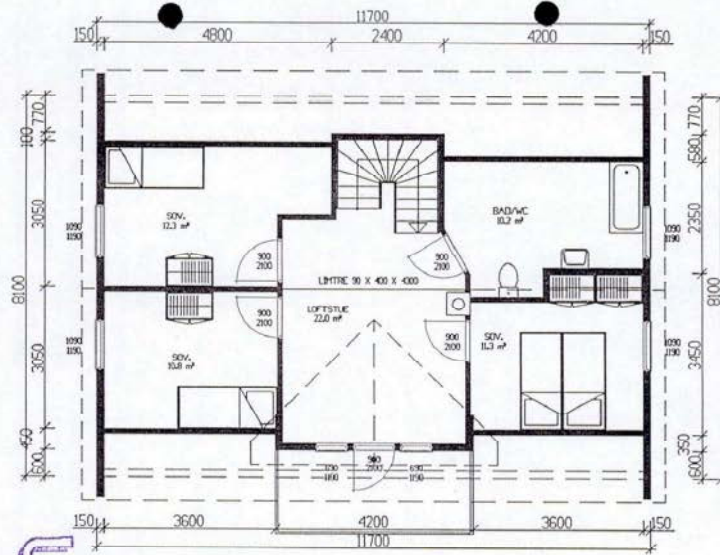
TEGNR

321

FRENR

14521

TEGNING OG BYGGING AV HUS OG TILBUD AV ARK. BYGGTILBUD OG BYGGINGSPROJEKT. DATUM 1995

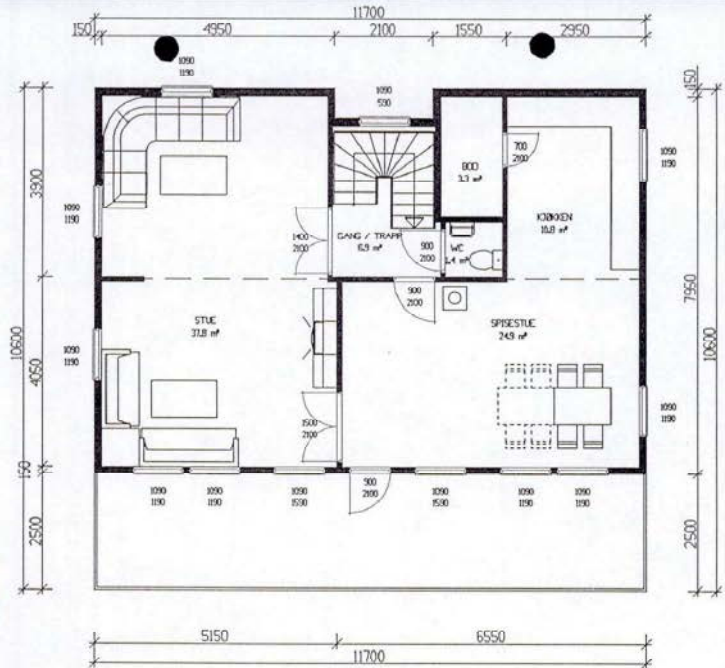


ASKER KOMMUNE
 BYGNINGSJEFEN
 Innk. 3 0 JUN 1995
 I: 9522/45 S. 956193A
 A. nr. 30/366 A.192

UTGÅTT

REVIDERT  HORTEN HUS 2634 FAVANG	BYGGHERRE: PER ANDRE RJAANES		TEGNR 503
	ADRESSE:		
	BYGG ADR.:		PRONR 14521
	TEGN: K.M.T.	REV.	
GODKJ:	SIGN:		
MÅL: 1:100	TYPE: EGEN		
DATE: 22.06.95	LOFTSPLAN		
<small>TEGNINGEN ER HORTEN HUS SIN EGENDOM OG PÅ BOKS. BENYTTES UTEN FIRMAETS SKRIFTLIGE SAMTYKKE</small>			

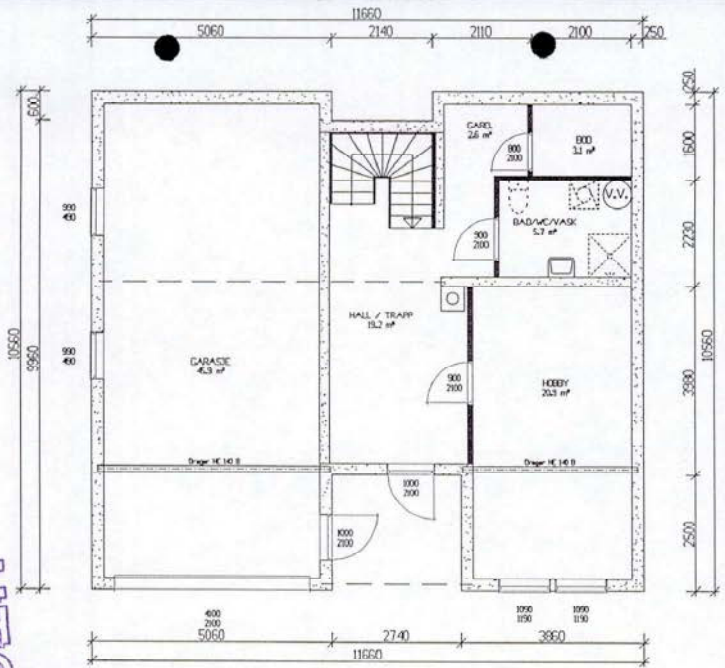
UTGÅTT



ASKER KOMMUNE
BYGNINGSSJEFEN
Innk. 30 JUN 1995
I: 9522/US 9501937
A. nr.: 30/366 k. 42

REVIDERT	BYGGHERRE: PER ANDRE RJAANES		
	ADRESSE:		
	BYGG ADR.:		
			
	TEGN: K.M.T.	REV.	TEGNAR 502
	GODKJ:	SIGN:	
	MÅL: 1:100	TYPE: EGEN HOVEDPLAN	PROJNR 1:521
	DATE: 22.06.95	TEGNINGEN ER HORTEN HUS SIN EGENHET OG MÅ IKKE BENYTTES UTEN FIRMAETS SØGTEUDSAMTYKKE	

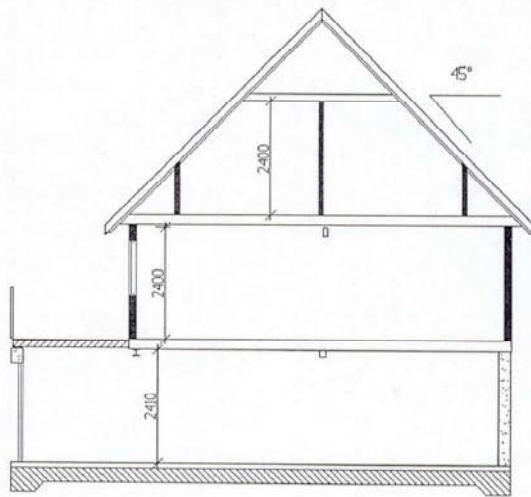
UTGÅTT



ASKER KOMMUNE
BYGNINGSSEJFEN
Innk. 3 0 JUN 1995
I: 9522455: 950193A
A. nr. 30/366 142

REVIDERT	BYGGHERRE: PER ANDRE RJAANES		
	ADRESSE:		
 HORTEN HUS 2634 FAVANG	TEGN: K.M.T.	REV.	TEGNR 501
	GODKJ:	SIGN:	
	MÅL: 1:100	TYPE: EGEN UNDERTASJE	PROJNR 14521
	DATO: 22.06.95		
TEGNINGEN ER HORTEN HUS SIN EGENDOM OG PÅ IKKE BENTYTTES UTEN FIRMAETS SKRIFTLIGE SAMTYKKE			

UTGÅTT



ASKER KOMMUNE
BYGNINGSJEFEN
Innk. 30 JUNI 1985
L 9522/45 8 9501933
A. nr. 30/366 L 92

REVIDERT	BYGGHERRE: PER ANDRE RJAANES			
	ADRESSE:			
 HORTEN HUS 2634 FAVANG	TEGN: K.M.T.	REV.	TEGNR 34	
	GODK:	SIGN:	PROGR 1452	
	MÅL: 1:100	TYPE: EGEN SNITT		
	DATE: 22.06.95			

TEGNINGEN ER HORTEN HUS SIN EGENHET OG PÅ BØSE, BØRYTTES UTEN FØRVARETS SKRIFTLIGT SAMTYKKE

Matrikkelkart og -rapport (tilsvarende målebrev)

Matrikkelenhets registerbetegnelse og adresse

Matrikkelenhets:	Gårdsnr 30, Bruksnr 366	Kommune:	3203 Asker
Adresse:		Grunnkrets:	409 Furubakken
Veiadresse:	Hvalstadlia 31, gatenr 1111	Valgkrets:	3 Hofstad
	1395 Hvalstad	Kirkesogn:	1070201 Holmen
Oppdatert:	01.01.2024	Tettsted:	801 Oslo

Eiendomsopplysninger

Matrikkel:

Type:	Best. grunneiendom	Tinglyst:	Ja	Reg.landbruksreg.:	Nei
Bruksnavn:	Parsell B	Matrikkelført:	Ja	Antall teiger:	1
Etableringsdato:	23.06.1994	Har festegrunn:	Nei	Seksjonert:	Nei
Areal:	1 411,8 kvm	Skyld:			
Arealkilde:	Beregnet Areal				
Arealmerknad:					

Om fullstendighet og nøyaktighet i matrikkelutskriften:

Ambita tar forbehold om at informasjon som hentes fra Matrikkelen kan avvike fra de faktiske forhold, og at grensepunkter mv. kan mangle helt eller delvis eller være feil registrert i Matrikkelen. Ambitas eiendomsutskrift viser arealet som er en geometrisk beregning basert på eiendommens grenselinjer. I de tilfeller grensene er markert som fiktive brukes i stedet oppgitt areal hvis dette finnes i Matrikkelen. Ambita er ikke ansvarlig for tap som oppstår som følge av feil i Eiendomsutskriften.

Ikke tinglyst eierforhold:

Ingen ikke tinglyste eierforhold registrert på matrikkelenheten.

Kulturminner:

Ingen kulturminner registrert på matrikkelenheten.

I Matrikkelen fremgår kun informasjon om fredet kulturminne der det er registrert i Riksantikvarens arkiv på eiendom og bygning. Kulturminner som ikke er registrert i Matrikkelen kan dermed allikevel forekomme på eiendommen. Merk at disse opplysningene ikke omfatter informasjon om eventuell verning / verneklasse for eiendom eller bygningsmasse.

Grunnforensing:

Ingen grunnforensing registrert på matrikkelenheten.

I Matrikkelen fremgår kun informasjon om grunnforensning som eventuelt er registrert på eiendommen i forurensningsmyndighetenes arkiver. Grunnforensning som ikke er registrert kan dermed allikevel forekomme på eiendommen.

Klage på vedtak i Matrikkelen:

Ingen klage registrert på matrikkelenheten.

Forretninger:								
Type	Dato		Rolle	Matrikkel	Arealendring			
Omnummerering	Forretning:	01.01.2024	Mottaker	3203/30/366	0,0			
	Matrikkelført:	01.01.2024						
Oppmålingsforretning	Forretning:	28.01.2022	Berørt	3203/30/89	0,0			
	Matrikkelført:	29.04.2022	Berørt	3203/30/109	0,0			
			Berørt	3203/30/110	0,0			
			Berørt	3203/30/257	0,0			
			Berørt	3203/30/366	0,0			
			Berørt	3203/30/405	0,0			
			Berørt	3203/30/440	0,0			
			Berørt	3203/30/441	0,0			
Reseksjonering	Forretning:	28.01.2022	Avgiver	3203/30/440	-1 122,9			
	Matrikkelført:	29.04.2022	Berørt	3203/30/89	0,0			
			Berørt	3203/30/90	0,0			
			Berørt	3203/30/109	0,0			
			Berørt	3203/30/110	0,0			
			Berørt	3203/30/257	0,0			
			Berørt	3203/30/366	0,0			
			Berørt	3203/30/405	0,0			
			Berørt	3203/30/441	0,0			
			Mottaker	3203/30/440/0/1	603,7			
			Mottaker	3203/30/440/0/2	519,2			
			Oppmålingsforretning	Forretning:	04.06.2020	Avgiver	3203/30/90	-1 200,5
				Matrikkelført:	08.06.2020	Berørt	3203/30/89	0,0
Berørt	3203/30/109	0,0						
Berørt	3203/30/110	0,0						
Berørt	3203/30/179	0,0						
Berørt	3203/30/257	0,0						
Berørt	3203/30/366	0,0						
Berørt	3203/30/405	0,0						
Berørt	3203/30/416	0,0						
Mottaker	3203/30/440	1 200,6						
Omnummerering	Forretning:	01.01.2020				Mottaker	3203/30/366	0,0
	Matrikkelført:	01.01.2020						
Kart- og delingsforretning	Forretning:	23.06.1994	Avgiver	3203/30/257	-1 412,3			
	Matrikkelført:		Mottaker	3203/30/366	1 412,3			

Bebyggelsens arealer mv., antall boenheter**Enebolig****Opplysninger om boliger/bruksenheter:**

Adresse	Type	BRA	Kjøkkenkode	Antall rom	Bad	WC
Hvalstadlia 31	Bolig	183,0	Kjøkken	7	2	3

Bygningsopplysninger:

Næringsgruppe:	Bolig	Bebygd areal:		Rammetillatelse:	05.09.1995
Bygningsstatus:	Tatt i bruk	BRA bolig:	229,0	Igangset.till.:	12.09.1995
Energikilde:	Elektrisitet, Biobrensel	BRA annet:		Ferdigattest:	
Oppvarming:	Elektrisk, Annen oppvarming	BRA totalt:	229,0	Midl. brukstil.:	
Avløp:		Har heis:	Nei	Tatt i bruk (GAB):	10.05.1996
Vannforsyning:	Tilkn. off. vannverk			Antall boliger:	1
Bygningsnr:	16239941			Antall etasjer:	3

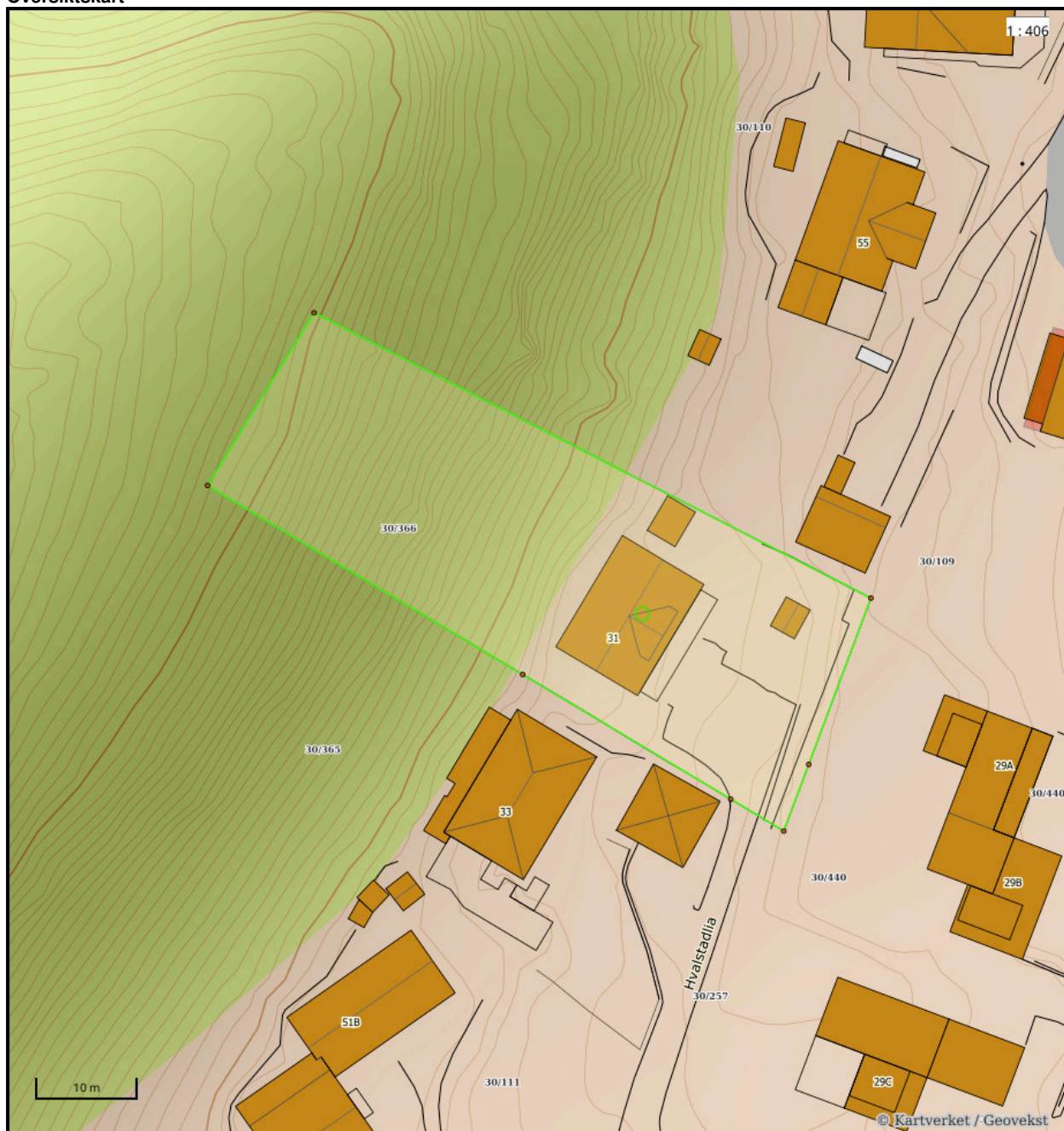
Etasjeopplysninger:

Nr	Ant. boliger	BRA:	Bolig	Annet	Totalt	BTA:	Bolig	Annet	Totalt
U01			103,0		103,0				
H01	1		86,0		86,0				
L01			40,0		40,0				

Kulturminner:

Ingen kulturminner registrert på bygningen.

Oversiktskart



Nøyaktighet (standardavvik)

- 10 cm eller mindre
- 11 - 30 cm.
- 31 - 200 cm
- 201 - 500 cm
- Over 500 cm
- Ikke angitt

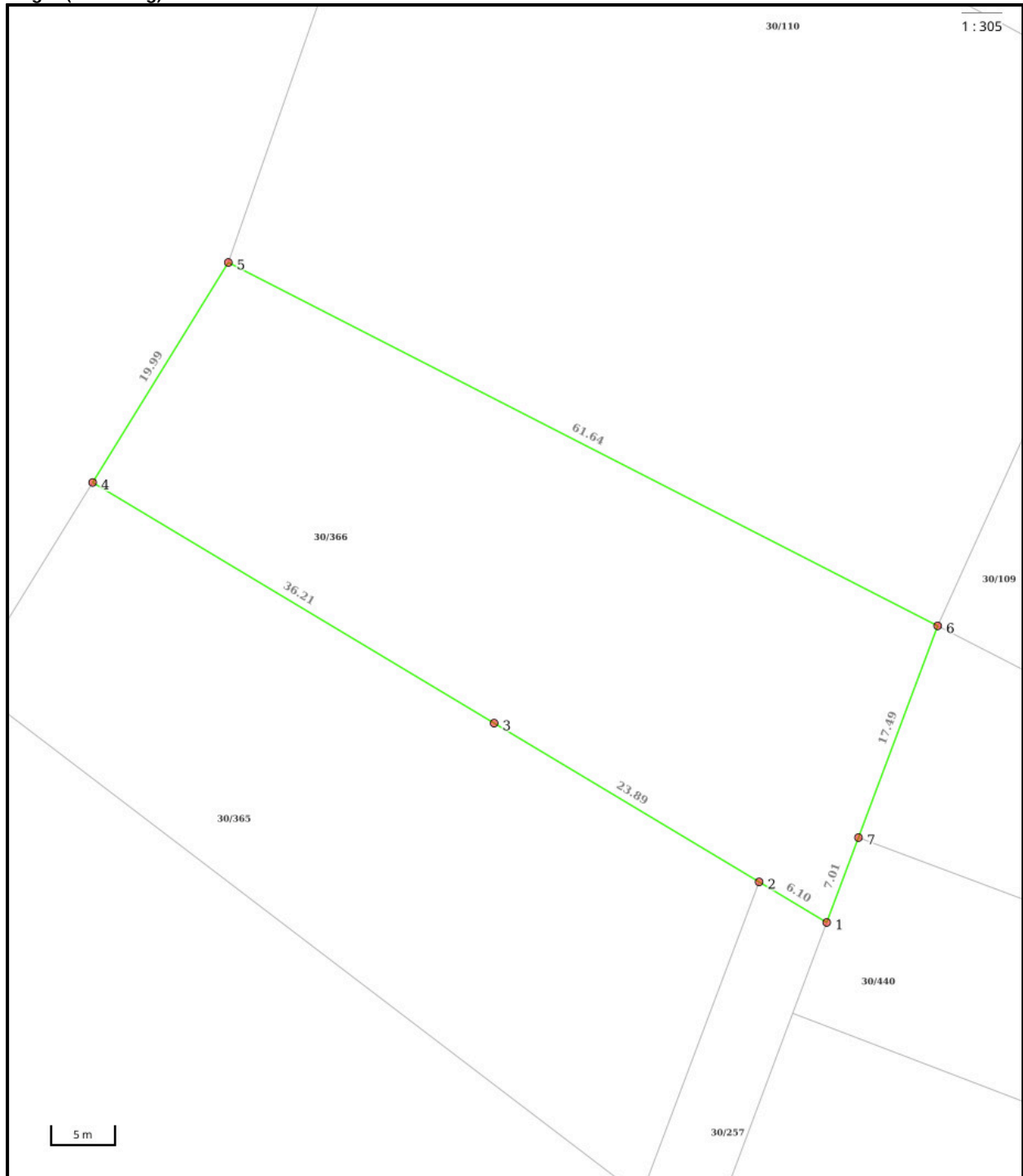
Hjelpelinjer

- - Vannkant
- - Veikant
- ⋯ Fiktiv / Teigdeler
- ⋯ Punktfeste

Symboler

- Bygningspunkt
- △ Sefrak kulturminne
se ambita.com/sefrak for fargeforklaring

Teig 1 (Hovedteig)



Nøyaktighet (standardavvik)

- 10 cm eller mindre
- 11 - 30 cm.
- 31 - 200 cm
- 201 - 500 cm
- Over 500 cm
- Ikke angitt

Hjelpelinjer

- - Vannkant
- - Veikant

- Fiktiv / Teigdeler
- Punktfeste

Symboler

- Bygningspunkt
- △ Sefrak kulturminne
se ambita.com/sefrak for fargeforklaring

Areal og koordinater**Areal:** 1 411,80m²**Arealmerknad:****Koordinatsystem:** EUREF89 UTM sone 32**Ytre avgrensing**

Punkt	Nord	Øst	Lengde ¹	Målemetode	Nøyaktighet	Radius	Merke nedsatt i	Hjelpelinje	Grensepunkttype
1	6 636 450,96	581 590,80	6,10m	GNSS: Fasemåling (Real time kinematic)	10		Jord	Nei	Offentlig godkjent grensemerke
2	6 636 453,61	581 585,31	23,89m	Terrengmålt	10		Jord	Nei	Offentlig godkjent grensemerke
3	6 636 463,99	581 563,79	36,21m	Terrengmålt	10		Jord	Nei	Offentlig godkjent grensemerke
4	6 636 479,72	581 531,18	19,99m	Terrengmålt	10		Jord	Nei	Offentlig godkjent grensemerke
5	6 636 497,62	581 540,09	61,64m	Terrengmålt	10		Ikke spesifisert	Nei	Umerket
6	6 636 474,59	581 597,27	17,49m	GNSS: Fasemåling (Real time kinematic)	10		Jord	Nei	Offentlig godkjent grensemerke
7	6 636 457,72	581 592,65	7,01m	Terrengmålt	10		Ikke spesifisert	Nei	Umerket

(1) Lengden fra punktet til neste punkt i rekken.

Om fullstendighet og nøyaktighet i utskriften:

Ambita tar forbehold om at informasjon som hentes fra Matrikkelen kan avvike fra de faktiske forhold, og at grensepunkter mv. kan mangle helt eller delvis eller være feil registrert i Matrikkelen. Ambitas kartutskrift viser arealet som er en geometrisk beregning basert på eiendommens grenselinjer. I de tilfeller grensene er markert som fiktive brukes i stedet oppgitt areal hvis dette finnes i Matrikkelen. Ambita er ikke ansvarlig for tap som oppstår som følge av feil i kartutskriften.



Asker kommune

Adresse: Katrineåsveien 20, 3440 RØYKEN

Telefon: 66 70 00 00

Utskriftsdato: 11.03.2026

Planopplysninger

EM §6-7

Oppdragstakerens undersøkelses- og opplysningsplikt

Kilde: Asker kommune

Kommunenr.	3203	Gårdsnr.	30	Bruksnr.	366	Festenr.		Seksjonsnr.	
Adresse	Hvalstadlia 31, 1395 HVALSTAD								

Opplysningene omfatter gjeldende planer og pågående planarbeid for eiendommen. Nærmere opplysninger om den enkelte plan med dokumenter, mindre endringer, etc finnes på internett, se lenker under. Oppgitte delarealer viser planinformasjon på eiendommen.

Det tas forbehold om riktigheten eller fullstendigheten av opplysningene i dette dokumentet. Det kan ikke rettes krav som følge av at disse opplysningene benyttes som grunnlag for beslutninger.

Plantyper med treff

- Kommuneplaner
- Reguleringsplaner
- Kommuneplaner under arbeid

Plantyper uten treff

- Kommunedelplaner
- Reguleringsplaner under bakken
- Reguleringsplaner under arbeid
- Reguleringsplaner under arbeid i nærheten
- Bebyggelsesplaner over bakken
- Midlertidige forbud
- Kommunedelplaner under arbeid
- Reguleringsplaner over bakken
- Reguleringsplaner bunn
- Bebyggelsesplaner
- Bebyggelsesplaner under bakken

Kommuneplaner

Besøk kommunens hjemmeside for mer informasjon.

Id	2020100		
Navn	Kommuneplan for Asker 2023 - 2035		
Plantype	Kommuneplanens arealdel		
Status	Endelig vedtatt arealplan		
Ikrafttredelse	13.06.2023		
Bestemmelser	- https://www.arealplaner.no/3203/dokumenter/15388/2020100_Bestemmelser_oppdatert_06_05_2025.pdf		
Delarealer	Delareal	79 m ²	
	KPAngittHensyn	Bevaring kulturmiljø	
	KPHensynsonenavn	H570_2	
Delareal	Delareal	8 m ²	
	KPHensynsonenavn	H720	
	KPBåndlegging	Båndlegging etter lov om naturvern	
Delareal	Delareal	1 412 m ²	
	BestemmelseOmrådenavn	#8 Nullvekst nord	
	KPBestemmelseHjemmel	byggegrenser, utbyggingsvolum og funksjonskrav	

Delareal 696 m²
BestemmelseOmrådenavn #7 Prio. vekstområde
KPBestemmelseHjemmel byggegrenser, utbyggingsvolum og funksjonskrav

Delareal 1 412 m²
Arealbruk Boligbebyggelse, Nåværende

Kommuneplaner under arbeid

Besøk kommunens hjemmeside for mer informasjon.

Id	2020100
Navn	Kommuneplan for Asker 2023 - 2035
Status	Endelig vedtatt arealplan
Plantype	Kommuneplanens arealdel

Reguleringsplaner

Besøk kommunens hjemmeside for mer informasjon.

Id	022055B
Navn	Hvalstadåsen
Plantype	Eldre reguleringsplan
Status	Endelig vedtatt arealplan
Ikrafttredelse	01.07.1980
Bestemmelser	- https://www.arealplaner.no/3203/dokumenter/15915/022055B_bestemmelser.pdf
Delarealer	Delareal 1 412 m ² Formål Frittliggende småhusbebyggelse



Asker kommune

Adresse: Katrineåsveien 20, 3440 RØYKEN

Telefon: 66 70 00 00

Kommunale gebyrer 2026

EM §6-7

Oppdragstakerens undersøkelses- og opplysningsplikt

Kilde: Asker kommune

Kommunenr.	3203	Gårdsnr.	30	Bruksnr.	366	Festenr.		Seksjonsnr.	
Adresse	Hvalstadlia 31, 1395 HVALSTAD								

Kommunale gebyrer fakturert på eiendommen i 2025

Kommunale gebyrer er en kombinasjon av forskudd, abonnement og enkeltgebyrer fakturert etter levert tjeneste. Vi kjenner ikke samlet gebyr for en eiendom for et år før året er omme. Denne rapporten sammenstiller dette for fjoråret, med summer fordelt per fagområde. Tjenestene vil normalt ha en prisøkning hvert år, samt at forbruk på ulike tjenester kan variere fra år til år.

Gebyr	Fakturert beløp i 2025
Avløp	6 520,43 kr
Feiing	355,00 kr
Renovasjon	4 849,00 kr
Vann	6 213,00 kr

FORBEHOLD VED UTLIVERING AV INFORMASJON I FORBINDELSE MED EIENDOMSFORESPØRSLER:

Det tas forbehold om riktigheten eller fullstendigheten av opplysningene i dette dokumentet. Det kan ikke rettes krav som følge av at disse opplysningene benyttes som grunnlag for beslutninger.



Asker
kommune

Postadresse: Katrineåsveien 20, 3440 Røyken
Telefon: 66 70 00 00
post@asker.kommune.no

Dato: 17.03.2026

MEGLEROPPLYSNINGER

Gnr:	30	Bnr:	366	Fnr:		Snr:	
Adresse:	Hvalstadlia 31, 1395 HVALSTAD						

Avtaler og priser for husholdningsrenovasjon:

<https://www.asker.kommune.no/avfall-og-gjenvinning/renovasjonsgebyr/>

Priser og beregninger for vann og avløp:

<https://www.asker.kommune.no/vann-og-avlop/priser-og-beregninger/>

Vann/avløp

Har eiendommen vannmåler?	Ja <input checked="" type="checkbox"/>	Nei <input type="checkbox"/>
Hvis nei, antall m3 pr. år:		
Sameie:		<input type="checkbox"/>
Ikke tilknyttet:		<input type="checkbox"/>

*Asker kommune tar forbehold om at informasjonen kan inneholde feil eller mangler.
Eventuelle slike feil/mangler vil ikke medføre erstatningsansvar for kommunen.*



Asker
kommune

Postadresse: Katrineåsveien 20, 3440 RØYKEN

Telefon: 66 70 00 00

E-post: post@asker.kommune.no

Dato: 17.03.2026

MEGLEROPPLYSNINGER

1800 Vei, vann og avløp

Gnr:	30	Bnr:	366	Fnr:		Snr:	
Adresse:	Hvalstadlia 31, 1395 HVALSTAD						

Vegadkomst

Ankomst fra	Offentlig veg <input checked="" type="checkbox"/> Via privat stikkvei <input checked="" type="checkbox"/>	Privat veg <input type="checkbox"/>	Ingen vegadkomst <input type="checkbox"/>
Merknad:			

Tilkobling til vann og avløp

Tilknyttet offentlig vann via privat stikkledning?	Ja <input checked="" type="checkbox"/>	Nei <input type="checkbox"/>
Hvis nei, merknad:		

Tilknyttet offentlig avløp via privat stikkledning?	Ja <input checked="" type="checkbox"/>	Nei <input type="checkbox"/>
Hvis nei, merknad:		

*Asker kommune tar forbehold om at informasjonen kan inneholde feil eller mangler.
Eventuelle slike feil/mangler vil ikke medføre erstatningsansvar for kommunen.*

55b

Vedtatt av Asker kommunestyre i møte 25. mars 1980.

Stadfestet den 1. juli 1980
Fylkesmannen i Oslo og Akershus
Etter fullmakt
Reidun Jardam (sign.)

§ 12 vedtatt av bygningsrådet i møte 14.03.2018, sak 18/27.

§ 2 og § 12 revidert 15.09.2025

REGULERINGSBESTEMMELSER HVALSTADÅSEN, GNR. 30 BNR. 29, 179 M.FL.

- § 1.** Det regulerte området er på planen vist med reguleringsgrense. Innenfor denne begrensningsslinje skal bebyggelsen plasseres i forhold til veier, plasser og grøntområder som vist på planen.
- § 2.** Bebyggelsen skal være i en etasje og bygges innenfor rammen av bygningslovens §§ 71 og 72 samt byggforskriftens kap. 26:21.
Høyden fra ferdig terreng til hovedgesims må ikke overstige 6,5 meter.
- Utnyttelsen skal i områder med spredt bebyggelse ikke være høyere enn $U=0,2$ og i områder med konsentrert bebyggelse skal utnyttelsesgraden ikke være høyere enn $U=0,25$.
Innenfor boligområdene kan det – med bygningsrådets samtykke – innredes verksteder o.l. som tjener beboerne i strøket, eller på annen måte bidrar positivt til miljøet.
- Innenfor arealformålet *Andre bygninger med almennyttige formål*, tillates inntil 18% bebygd areal (BYA) på den enkelte eiendom. Bebyggelsen skal plasseres innenfor byggegrense vist på plankartet. Gesimshøyde skal ikke overstige kote +86,50.
- § 3.** Bebyggelsen skal plasseres og ha slik møneretning som vist på planen, hvis ikke bygningsrådet etter konkret vurdering for den enkelte tomt bestemmer annerledes.
- § 4.** Ved byggeanmeldelse skal innsendes kotert situasjonskart som viser hvorledes tomten tenkes planert.
Planering og oppfylling av tomtens terreng eller bygging av mur mot vei eller nabo, må ikke foretas uten etter plan som på forhånd godkjennes av bygningsrådet.
- § 5.** Tomtene skal fortrinnsvis innhegnes med hekk eller buskplanting.
Hvor gjerde kommer til anvendelse skal dette være maks. 80 cm høyt og ha en tiltalende utførelse.
- § 6.** *Paragraf 6 er strøket , dato 10/7-85. 2.3-30/*
- § 7.** Ingen tomt må beplantes med trær eller busker som virker sjenerende for den offentlige ferdsel, jfr. veilovens §§ 29 og 31.
Eksisterende verdifulle trær på området skal i størst mulig utstrekning søkes bevart.

- § 8.** I fellesområder kan bygningsrådet tillate oppført innretninger som har naturlig tilknytning til fellesområdet.
Slike innretninger må plasseres slik at grøntområdenes funksjon ikke ødelegges.
- § 9.** I tilknytning til områdets utbygging vil bygningsrådet kreve opparbeidelse av fellesarealet i samsvar med godkjente planer, jfr. vedtekt til bygningslovens § 69 – videre vil bygningsrådet stille krav om vedlikehold av fellesområdene – jfr. vedtekt til bygningslovens § 104.
- § 10.** Parselleier er ikke berettiget til ved privat servitutt å etablere forhold som står i strid med disse reguleringsbestemmelser.
- § 11.** Unntak fra disse reguleringsbestemmelser kan tillates av bygningsrådet innenfor rammen av bygningsloven og bygningsvedtektene for Asker.
- § 12.** Hensynssoner
- 12.1** Bevaring av kulturmiljø
Særskilt avmerket verneverdig bebyggelse reguleres med eksisterende etasjetall og gesimshøyde. Bygningen kan tillates ombygd under forutsetning av at eksteriøret holdes mest mulig uendret eller i forhold til opprinnelig utseende. Eventuelle forandringer skal underordne seg bygningens hovedform, dimensjoner, materialbruk o.l.
- Garasje/uthus kan oppføres på vestsiden av eksisterende avkjørsel. Garasje skal i takform, farge og materialbruk harmonere med bebyggelsen for øvrig og tilpasses i terrenget.
- 12.2** Grense for andre sikringssoner
Innenfor grense mot jernbanen kan ikke tiltak gjennomføres uten positiv uttalelse fra BaneNor.
- 12.3** Bevaring av landskap og vegetasjon
Innenfor område avsatt til bevaring av landskap og vegetasjon skal verdifulle trær bevares og sikres mot skade. Sikringstiltak skal være utført før det kan gis igangsettingstillatelse og skal opprettholdes gjennom hele anleggsfasen. Ved gravearbeider innenfor området skal fagkyndig biolog eller arborist med tilsvarende kompetanse være til stede. Oppføring av bebyggelse inntil 1,5 m innenfor hensynssonen, kan tillates dersom dette er vurdert og anbefalt av fagkyndig biolog eller arborist med tilsvarende kompetanse.

Reguleringssjefen i Asker, den 14. juni 1979.
Helge Johnsen (sign.)



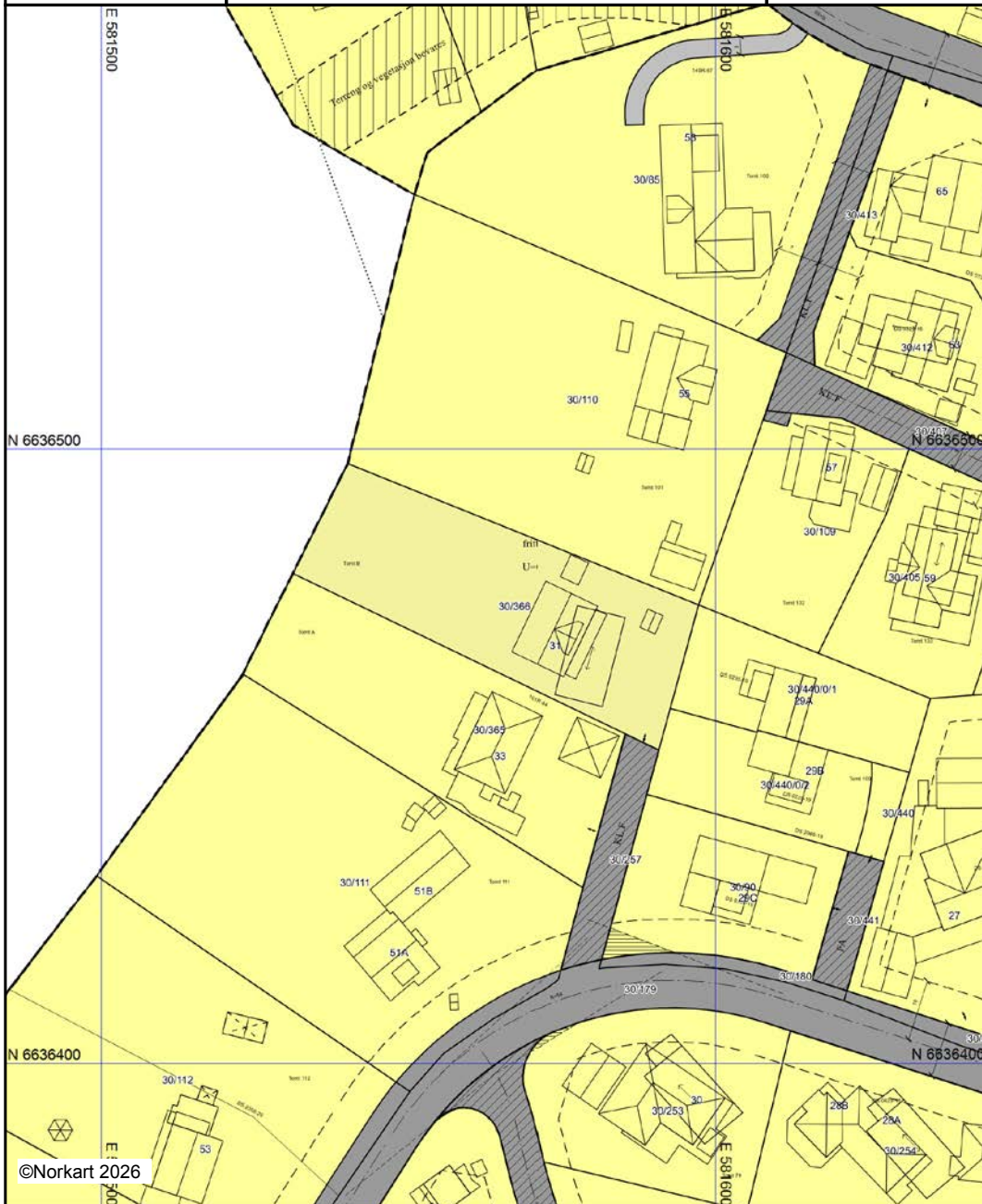
Asker kommune

Reguleringsplankart

Eiendom: 30/366
Adresse: Hvalstadlia 31
Dato: 11.03.2026
Målestokk: 1:1000



UTM-32















Kartet er produsert fra kommunens beste digitale kartbaser for området og inneholder viktige opplysninger om eiendommen og området omkring. Presentasjonen av informasjon er i samsvar med nasjonal standard. Kartet kan inneholde feil, mangler eller avvik i forhold til kravene i oppgitt standard. Kartet kan ikke benyttes til andre formål enn det formålet det er utlevert til uten samtykke fra kommunen jf. lov om åndsverk.

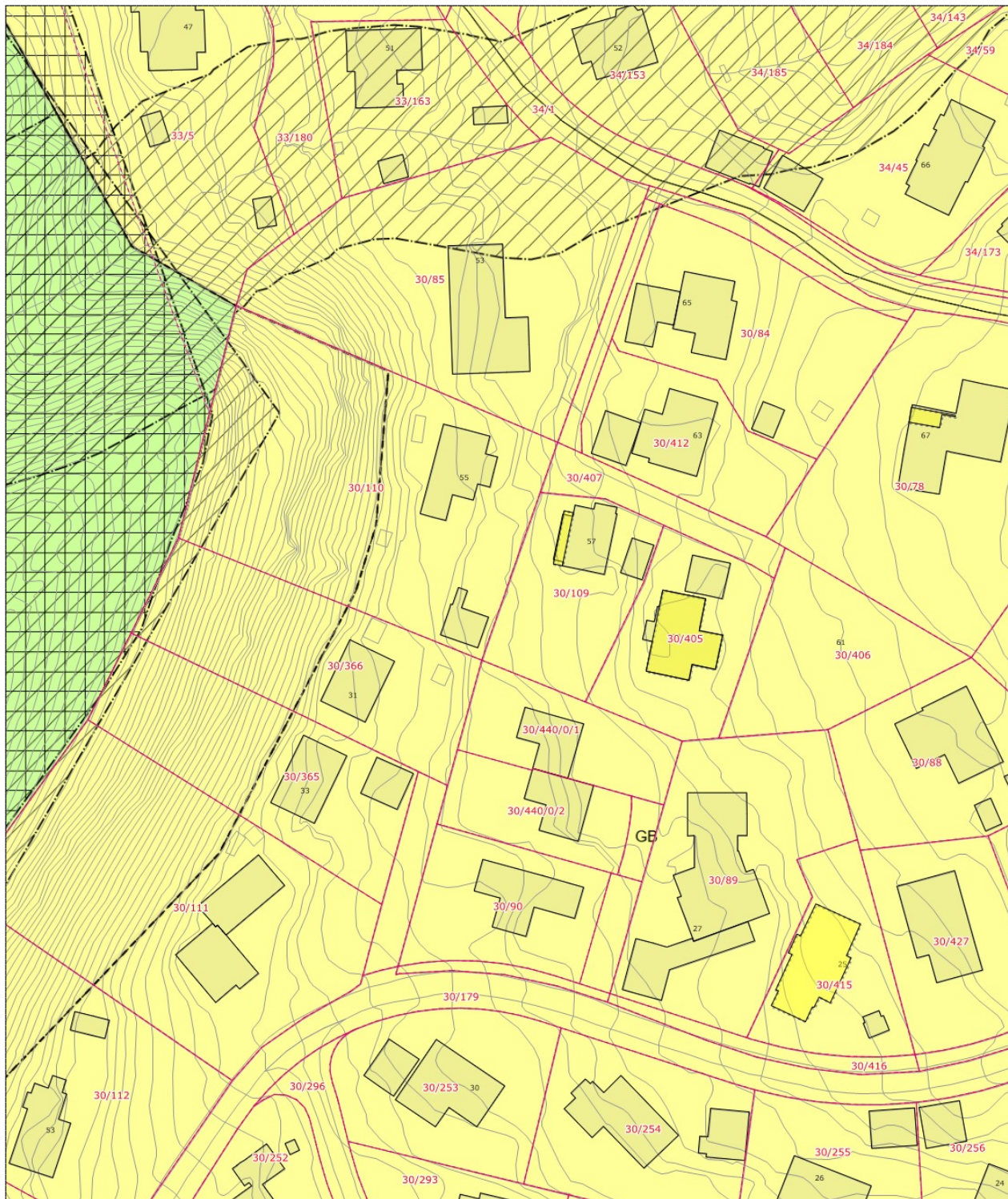
Tegnforklaring



Reguleringsplan/Bebyggelsesplan PBL 1985

	Frittliggende småhusbebyggelse
	Kjøreveg
	Gang-/sykkelveg
	Felles avkjørsel
	Grense for restriksjonsområde
	Frisiktsone ved veg
	Grense for bevaringsområde
	Bevaring av landskap og vegetasjon

Felles for reguleringsplan PBL 1985 og 2008

	Regulerings- og bebyggelsesplanområde
	Planens begrensning
	Formålsgrense
	Regulert tomtegrense
	Byggegrense
	Planlagt bebyggelse
	Bebyggelse som forutsettes fjernet
	Regulert senterlinje
	Frisiktslinje
	Målelinje/Avstandslinje
	Avkjørsel
	Regulert møneretning
Abc	Påskrift reguleringsformål/arealformål
Abc	Påskrift utnytting
Abc	Påskrift bredde
Abc	Påskrift radius
Abc	Påskrift plantilbehør



 <p>Asker kommune</p>	<h2>Kommuneplankart</h2>	 <p>N</p>

Det tas forbehold om evt. feil/mangler i kartgrunnlaget. I forbindelse med prosjektering/anleggsarbeid må aktuelle faginstans kontaktes.

Kommuneplan - Arealformål

Arealbruk

— Grense

- 100 - Byggeområder (pbl §20-4, 1. ledd nr. 1) (eksisterende)
- 100 - Byggeområder (pbl §20-4, 1. ledd nr. 1) (fremtidig)
- 101 - Bybebyggelse (eksisterende)
- 101 - Bybebyggelse (fremtidig)
- 102 - Tettbebyggelse (eksisterende)
- 102 - Tettbebyggelse (fremtidig)
- 110 - Boligområde (frittliggende, konsentrert, blokker) - (eksisterende)
- 110 - Boligområde (frittliggende, konsentrert, blokker) (fremtidig)
- 120 - Senterområde (hovedsenter, lokalsenter) (eksisterende)
- 120 - Senterområde (hovedsenter, lokalsenter) (fremtidig)
- 130 - Erverv (eksisterende)
- 130 - Erverv (fremtidig)
- 131 - Forretning (eksisterende)
- 131 - Forretning (fremtidig)
- 132 - Kontor (eksisterende)
- 132 - Kontor (fremtidig)
- 133 - Industri (eksisterende)
- 133 - Industri (fremtidig)
- 134 - Lager (eksisterende)
- 134 - Lager (fremtidig)
- 140 - Fritidsbebyggelse (eksisterende)
- 140 - Fritidsbebyggelse (fremtidig)
- 150 - Offentlig bygninger (eksisterende)
- 150 - Offentlig bygninger (fremtidig)
- 155 - Bygninger med særskilt angitt allmennyttig formål - (eksisterende)
- 155 - Bygninger med særskilt angitt allmennyttig formål (fremtidig)
- 160 - Kommunaltekniske anlegg (eksisterende)
- 160 - Kommunaltekniske anlegg (fremtidig)
- 161 - Grav- og urnelund (eksisterende)
- 161 - Grav- og urnelund (fremtidig)
- 162 - Avfallsbehandling (eksisterende)
- 162 - Avfallsbehandling (fremtidig)
- 163 - Kommunalteknisk virksomhet (eksisterende)
- 163 - Kommunalteknisk virksomhet (fremtidig)
- 170 - Friområde (eksisterende)
- 170 - Friområde (fremtidig)
- 171 - Idrettsanlegg (eksisterende)
- 171 - Idrettsanlegg (fremtidig)
- 172 - Park/turveg (eksisterende)
- 172 - Park/turveg (fremtidig)
- 173 - Skiløype (eksisterende)
- 173 - Skiløype (fremtidig)
- 190 - Annet byggeområde (eksisterende)
- 190 - Annet byggeområde (fremtidig)
- 200 - Landbruks- natur og friluftsområder (pbl §20-4, 1. ledd nr. 2) - (eksisterende)
- 200 - Landbruks- natur og friluftsområder (pbl §20-4, 1. ledd nr. 2) - (fremtidig)
- 210 - LNF-område uten betingelser om spredt bebyggelse (eksisterende)
- 210 - LNF-område uten betingelser om spredt bebyggelse (fremtidig)
- 220 - LNF-område med betingelser om spredt bebyggelse (pbl §20-4, 2. ledd bokstav c) (eksisterende)
- 220 - LNF-område med betingelser om spredt bebyggelse (pbl §20-4, 2. ledd bokstav c) (eksisterende)
- 221 - LNF-område der spredt boligbebyggelse er tillatt (eksisterende)
- 221 - LNF-område der spredt boligbebyggelse er tillatt (fremtidig)
- 222 - LNF-område der spredt ervervsbebyggelse som ikke er tilknyttet stedbunden næring er tillatt (eksisterende)
- 222 - LNF-område der spredt ervervsbebyggelse som ikke er tilknyttet stedbunden næring er tillatt (fremtidig)
- 223 - LNF-område der spredt fritidsbebyggelse er tillatt - (eksisterende)
- 223 - LNF-område der spredt fritidsbebyggelse er tillatt (fremtidig)
- 300 - Områder for råstoffutvinning (pbl §20-4, 1. ledd nr. 3) - (eksisterende)
- 300 - Områder for råstoffutvinning (pbl §20-4, 1. ledd nr. 3) - (fremtidig)
- 310 - Gruvedrift (eksisterende)
- 310 - Gruvedrift (fremtidig)
- 320 - Masseuttak (steinbrudd, grustak, sandtak) (eksisterende)
- 320 - Masseuttak (steinbrudd, grustak, sandtak) (fremtidig)
- 330 - Myrareal (eksisterende)
- 330 - Myrareal (fremtidig)
- 400 - Områder som er båndlagt eller skal båndlegges (§20-4, 1. ledd nr. 4) (eksisterende)
- 400 - Områder som er båndlagt eller skal båndlegges (§20-4, 1. ledd nr. 4) (fremtidig)
- ⚡ 410 - Båndlegging etter lov om naturvern (eksisterende)
- ⚡ 410 - Båndlegging etter lov om naturvern (fremtidig)
- ||| 420 - Båndlegging etter lov om kulturminner (eksisterende)
- ||| 420 - Båndlegging etter lov om kulturminner (fremtidig)











































Kommuneplan - Arealformål

- ||| 420 - Båndlegging etter lov om kulturminner (fremtidig)
- \ 460 - Båndlegging for forsvaret (eksisterende)
- / 460 - Båndlegging for forsvaret (fremtidig)
- 470 - Områder som skal reguleres etter pbl (eksisterende)
- 470 - Områder som skal reguleres etter pbl (fremtidig)
- ▽ 490 - Områder etter annet lowerk (eksisterende)
- ▽ 490 - Områder etter annet lowerk (fremtidig)
- ⊗ 499 - Båndlegging etter flere lowerk (eksisterende)
- ⊗ 499 - Båndlegging etter flere lowerk (fremtidig)
- 500 - Områder for særskilt bruk eller vern av sjø og vassdrag (pbl §20-4, 1. ledd nr. 5) (eksisterende)
- 500 - Områder for særskilt bruk eller vern av sjø og vassdrag (pbl §20-4, 1. ledd nr. 5) (fremtidig)
- 510 - Vann med restriksjon (drikkevannskilde e.l.) (eksisterende)
- 510 - Vann med restriksjon (drikkevannskilde e.l.) (fremtidig)
- 520 - Vannareal for allment friluftsliv
- 521 - Småbåthavn (eksisterende)
- 521 - Småbåthavn (fremtidig)
- 522 - Idrettsområde (eksisterende)
- 522 - Idrettsområde (fremtidig)
- 530 - Vannareal for allmenn flerbruk
- 531 - Ferdselsområde (eksisterende)
- 531 - Ferdselsområde (fremtidig)
- 532 - Fiskeområde (eksisterende)
- 532 - Fiskeområde (fremtidig)
- 533 - Akvakulturområde (eksisterende)
- 533 - Akvakulturområde (fremtidig)
- 540 - LNF-område is sjø og vassdrag (eksisterende)
- 540 - LNF-område is sjø og vassdrag (fremtidig)
- 541 - Friluftsområde i sjø og vassdrag (eksisterende)
- 541 - Friluftsområde i sjø og vassdrag (fremtidig)
- 542 - Naturområde i sjø og vassdrag (eksisterende)
- 542 - Naturområde i sjø og vassdrag (fremtidig)
- 590 - Annen særskilt bruk eller vern (eksisterende)
- 590 - Annen særskilt bruk eller vern (fremtidig)
- 600 - Viktige ledd i kommunikasjonssystemet (pbl §20-4, 1. ledd nr. 6) (eksisterende)
- 600 - Viktige ledd i kommunikasjonssystemet (pbl §20-4, 1. ledd nr. 6) (fremtidig)
- 610 - Vegareal (eksisterende)
- 610 - Vegareal (fremtidig)
- 620 - Parkering (eksisterende)
- 620 - Parkering (fremtidig)
- 630 - Fotgjengerstrøk (eksisterende)
- 630 - Fotgjengerstrøk (fremtidig)
- 631 - Bilfritt trafikkeareal (eksisterende)
- 631 - Bilfritt trafikkeareal (fremtidig)
- 632 - Gang- og sykkelareal (eksisterende)
- 632 - Gang- og sykkelareal (fremtidig)
- 640 - Terminal (eksisterende)
- 640 - Terminal (fremtidig)
- 641 - Terminalbygg (eksisterende)
- 641 - Terminalbygg (fremtidig)
- 650 - Jernbaneareal (eksisterende)
- 650 - Jernbaneareal (fremtidig)
- 660 - Sporvegsareal (eksisterende)
- 660 - Sporvegsareal (fremtidig)
- 670 - Flyplass (eksisterende)
- 670 - Flyplass (fremtidig)
- 680 - Havn (eksisterende)
- 680 - Havn (fremtidig)
- Arealformål
- / Grense
- 1000 - Bebyggelse og anlegg - generalisert (utgått etter 2011) - (eksisterende)
- 1000 - Bebyggelse og anlegg - generalisert (utgått etter 2011) - (fremtidig)
- 1001 - Bebyggelse og anlegg - (eksisterende)
- 1001 - Bebyggelse og anlegg - (fremtidig)
- 1110 - Boligbebyggelse - (eksisterende)
- 1110 - Boligbebyggelse - (fremtidig)
- 1120 - Fritidsbebyggelse - (eksisterende)
- 1120 - Fritidsbebyggelse - (fremtidig)
- 1130 - Sentrumsformål - (eksisterende)
- 1130 - Sentrumsformål - (fremtidig)
- 1140 - Kjøpesenter - (eksisterende)
- 1140 - Kjøpesenter - (fremtidig)
- 1150 - Forretninger - (eksisterende)
- 1150 - Forretninger - (fremtidig)
- 1160 - Offentlig eller privat tjenesteyting - (eksisterende)
- 1160 - Offentlig eller privat tjenesteyting - (fremtidig)

Kommuneplan - Arealformål

- 1160 - Offentlig eller privat tjenesteyting - (framtidig)
- 1170 - Fritids- og turistformål - (eksisterende)
- 1170 - Fritids- og turistformål - (framtidig)
- 1200 - Råstoffutvinning - (eksisterende)
- 1200 - Råstoffutvinning - (framtidig)
- 1300 - Næringsbebyggelse - (eksisterende)
- 1300 - Næringsbebyggelse - (framtidig)
- 1400 - Idrettsanlegg - (eksisterende)
- 1400 - Idrettsanlegg - (framtidig)
- 1500 - Andre typer bebyggelse og anlegg - (eksisterende)
- 1500 - Andre typer bebyggelse og anlegg - (framtidig)
- 1600 - Uteoppholdsareal - (eksisterende)
- 1600 - Uteoppholdsareal - (framtidig)
- 1700 - Grav og urnelund - (eksisterende)
- 1700 - Grav og urnelund - (framtidig)
- 1800 - Kombinert bebyggelse og anleggsformål - (eksisterende)
- 1800 - Kombinert bebyggelse og anleggsformål - (framtidig)
- 2000 - Samferdselsanlegg og teknisk infrastruktur - generalisert (utgått etter 2011) - (eksisterende)
- 2000 - Samferdselsanlegg og teknisk infrastruktur - generalisert (utgått etter 2011) - (framtidig)
- 2001 - Samferdselsanlegg og teknisk infrastruktur (arealer) - (eksisterende)
- 2001 - Samferdselsanlegg og teknisk infrastruktur (arealer) - (framtidig)
- 2010 - Veg - (eksisterende)
- 2010 - Veg - (framtidig)
- 2020 - Bane - (eksisterende)
- 2020 - Bane - (framtidig)
- 2030 - Lufthavn - (eksisterende)
- 2030 - Lufthavn - (framtidig)
- 2040 - Havn - (eksisterende)
- 2040 - Havn - (framtidig)
- 2044 - Molo - (eksisterende)
- 2044 - Molo - (framtidig)
- 2050 - Hovednett for sykkel - (eksisterende)
- 2050 - Hovednett for sykkel - (framtidig)
- 2060 - Kollektivnett - (eksisterende)
- 2060 - Kollektivnett - (framtidig)
- 2070 - Kollektivknutepunkt - (eksisterende)
- 2070 - Kollektivknutepunkt - (framtidig)
- 2080 - Parkering - (eksisterende)
- 2080 - Parkering - (framtidig)
- 2100 - Trase for teknisk infrastruktur - (eksisterende)
- 2100 - Trase for teknisk infrastruktur - (framtidig)
- 2800 - Kombinerte formål for samferdselsanlegg og/eller teknisk infrastrukturtraseer - (eksisterende)
- 2800 - Kombinerte formål for samferdselsanlegg og/eller teknisk infrastrukturtraseer - (framtidig)
- 3000 - Grønnstruktur - generalisert (utgått etter 2011) - (eksisterende)
- 3000 - Grønnstruktur - generalisert (utgått etter 2011) - (framtidig)
- 3001 - Grønnstruktur - (eksisterende)
- 3001 - Grønnstruktur - (framtidig)
- 3002 - Blågrønn struktur - (eksisterende)
- 3002 - Blågrønn struktur - (framtidig)
- 3020 - Naturområde - (eksisterende)
- 3020 - Naturområde - (framtidig)
- 3030 - Turdrag - (eksisterende)
- 3030 - Turdrag - (framtidig)
- 3040 - Friområde - (eksisterende)
- 3040 - Friområde - (framtidig)
- 3050 - Park - (eksisterende)
- 3050 - Park - (framtidig)
- 3100 - Overvannstiltak - (eksisterende)
- 3100 - Overvannstiltak - (framtidig)
- 3800 - Kombinerte grønnstrukturformål - (eksisterende)
- 3800 - Kombinerte grønnstrukturformål - (framtidig)
- 4000 - Forsvaret - generalisert (utgått etter 2011) - (eksisterende)
- 4000 - Forsvaret - generalisert (utgått etter 2011) - (framtidig)
- 4001 - Forsvaret - (eksisterende)
- 4001 - Forsvaret - (framtidig)
- 4010 - Ulike typer militære formål - (eksisterende)
- 4010 - Ulike typer militære formål - (framtidig)
- 4020 - Skytefelt/øvingsområde - (eksisterende)
- 4020 - Skytefelt/øvingsområde - (framtidig)
- 4030 - Forlegning/leir - (eksisterende)
- 4030 - Forlegning/leir - (framtidig)
- 4800 - Kombinerte militære formål - (eksisterende)
- 4800 - Kombinerte militære formål - (framtidig)
- 5000 - Landbruk-, natur- og friluftformål samt reindrift (LNFR) - generalisert (utgått etter 2011) - (eksisterende)

Kommuneplan - Arealformål

-  5000 - Landbruk, natur- og friluftformål samt reindrift (LNFR) - generalisert (utgått etter 2011) - (eksisterende)
-  5000 - Landbruk, natur- og friluftformål samt reindrift (LNFR) - generalisert (utgått etter 2011) - (framtidig)
-  5001 - Landbruk, natur- og friluftformål samt reindrift (LNFR), (utgått etter 2011) - (eksisterende)
-  5001 - Landbruk, natur- og friluftformål samt reindrift (LNFR), (utgått etter 2011) - (framtidig)
-  5100 - LNFR-areal for nødvendige tiltak for landbruk og reindrift og gårdstilknyttet næringsvirksomhet basert på gårdens ressursgrunnlag - (eksisterende)
-  5100 - LNFR-areal for nødvendige tiltak for landbruk og reindrift og gårdstilknyttet næringsvirksomhet basert på gårdens ressursgrunnlag - (framtidig)
-  5200 - LNFR-areal for spredt bolig-, fritids- eller næringsbebyggelse mv. - (eksisterende)
-  5200 - LNFR-areal for spredt bolig-, fritids- eller næringsbebyggelse mv. - (framtidig)
-  5210 - Spredt boligbebyggelse - (eksisterende)
-  5210 - Spredt boligbebyggelse - (framtidig)
-  5220 - Spredt fritidsbebyggelse - (eksisterende)
-  5220 - Spredt fritidsbebyggelse - (framtidig)
-  5230 - Spredt næringsbebyggelse - (eksisterende)
-  5230 - Spredt næringsbebyggelse - (framtidig)
-  6000 - Bruk og vern av sjø og vassdrag med tilhørende strandsone - generalisert (utgått etter 2011) - (eksisterende)
-  6000 - Bruk og vern av sjø og vassdrag med tilhørende strandsone - generalisert (utgått etter 2011) - (framtidig)
-  6001 - Bruk og vern av sjø og vassdrag med tilhørende strandsone - (eksisterende)
-  6001 - Bruk og vern av sjø og vassdrag med tilhørende strandsone - (framtidig)
-  6100 - Ferdseil - (eksisterende)
-  6100 - Ferdseil - (framtidig)
-  6110 - Ankringsområde - (eksisterende)
-  6110 - Ankringsområde - (framtidig)
-  6120 - Opplagsområde - (eksisterende)
-  6120 - Opplagsområde - (framtidig)
-  6130 - Riggområde - (eksisterende)
-  6130 - Riggområde - (framtidig)
-  6200 - Farleder - (eksisterende)
-  6200 - Farleder - (framtidig)
-  6220 - Havneområde i sjø - (eksisterende)
-  6220 - Havneområde i sjø - (framtidig)
-  6230 - Småbåthavn - (eksisterende)
-  6230 - Småbåthavn - (framtidig)
-  6300 - Fiske - (eksisterende)
-  6300 - Fiske - (framtidig)
-  6400 - Akvakultur - (eksisterende)
-  6400 - Akvakultur - (framtidig)
-  6500 - Drikkevann - (eksisterende)
-  6500 - Drikkevann - (framtidig)
-  6600 - Naturområde - (eksisterende)
-  6600 - Naturområde - (framtidig)
-  6700 - Friluftsområde - (eksisterende)
-  6700 - Friluftsområde - (framtidig)
-  6800 - Kombinerte formål i sjø og vassdrag med eller uten tilhørende strandsone - (eksisterende)
-  6800 - Kombinerte formål i sjø og vassdrag med eller uten tilhørende strandsone - (framtidig)

Informasjon - Samferdselslinje

 Kyststi

 Kyststi (ikke bindende)

Matrikkelnummer


Matrikkelnummer

MatrikkelnummermedSnr


Matrikkelnummer..

Eiendomsgrense

 Sikker eiendomsgrense

 Ikke sikker eiendomsgrense

Godkjent byggetiltak

 Godkjent byggetiltak

Eiendomsinformasjon

Eiendom

Informasjon - Arealformål

Kommuneplan - Hensynssoner

Angitt hensynssone

- ✓ Grense
- Område

Båndleggingssone

- ✓ Grense
- Område (eksisterende)
- Område (fremtidig)

Detaljeringsssone

- ✓ Grense
- Område

Faresone

- ✓ Grense
- Område

Gjennomføringsssone

- ✓ Grense
- Område

Infrastruktursone

- ✓ Grense
- Område

Sikringsssone

- ✓ Grense
- Område

Støysone

- ✓ Grense
- Område


Bestemmelsesområde


- ✓ Grense
- Område


Restriksjon

- ✓ Grense

 110 - Krav om regulerings-/bebyggelsesplan

 111 - Krav om reguleringsplan

 112 - Krav om bebyggelsesplan

 136 - Bestemmelser om forbud mot bestemt angitte bygge- og anleggstiltak langs vassdrag inntil 100m fra strandlinje

✓ 141 - Pbl §20-5: Område som er unntatt rettsvirkninger på grunn av innsigelse (5. ledd) eller endring (7. ledd)

✓ 142 - Område som er særskilt unntatt fra rettsvirkning

✓ 149 - Pbl §20-6,3: Område som er unntatt rettsvirkninger fordi tidligere vedtatt rikspolitisk bestemmelse, reguleringsplan eller bebyggelsesplan fortsatt skal gjelde

≡ 410 - Nedslagsfelt for drikkevann - (eksisterende)

≡ 410 - Nedslagsfelt for drikkevann - (fremtidig)

≡ 411 - Område for grunnvann - (eksisterende)

≡ 411 - Område for grunnvann - (fremtidig)

✓ 420 - Flystøysone - (eksisterende)

✓ 420 - Flystøysone - (fremtidig)

✓ 499 - Andre restriksjoner - (eksisterende)

✓ 499 - Andre restriksjoner - (fremtidig)

Retningslinje

- ✓ Grense

✓ 111 - LNF-områder hvor landbruk er dominerende (L)

✓ 112 - LNF-områder hvor friluftsliv er dominerende (F)

✓ 113 - LNF-områder hvor naturvern er dominerende (N)

✓ 121 - Viktige landskaps- turvegdrag/grøntstruktur der bygge- og anleggstiltak ikke bør tillates

✓ 122 - Viktige landskaps- turvegdrag/grøntstruktur der bygge- og anleggstiltak kan tillates


Informasjon - Hensynssoner




Informasjon - Bestemmelsesområder



Informasjon - Juridiske linjer

 Juridiske linjer - klikkbare


Informasjon - Bestemmelsesgrense

 Tooltip - bestemmelsesgrense

Bygningsinformasjon

Bygning

Informasjon og plandokumenter

 Endelig vedtatt plan

Bakgrunnskart kommuneplan WMS

Kommunegrense

Kommuneplan - Faresoner

Angitt hensynssone

- / Grense
- Område

Båndleggingssone

- / Grense
- Område (eksisterende)
- Område (fremtidig)

Detaljeringsssone

- / Grense
- Område

Faresone

- / Grense
- Område

Gjennomføringsssone

- / Grense
- Område

Infrastruktursone

- / Grense
- Område

Sikringsssone

- / Grense
- Område

Støysone

- / Grense
- Område

Bestemmelsesområde

- / Grense
- Område

Restriksjon

- / Grense

(RB) 110 - Krav om regulerings-/bebyggelsesplan

(R) 111 - Krav om reguleringsplan

(B) 112 - Krav om bebyggelsesplan

136 - Bestemmelser om forbud mot bestemt angitte bygge- og anleggstiltak langs vassdrag inntil 100m fra strandlinje

/ 141 - Pbl §20-5: Område som er unntatt rettsvirkninger på grunn av innsigelse (5. ledd) eller endring (7. ledd)

/ 142 - Område som er særskilt unntatt fra rettsvirkning

/ 149 - Pbl §20-6,3: Område som er unntatt rettsvirkninger fordi tidligere vedtatt rikspolitisk bestemmelse, reguleringsplan eller bebyggelsesplan fortsatt skal gjelde

≡ 410 - Nedslagsfelt for drikkevann - (eksisterende)

≡ 410 - Nedslagsfelt for drikkevann - (fremtidig)

≡ 411 - Område for grunnvann - (eksisterende)

≡ 411 - Område for grunnvann - (fremtidig)

/ 420 - Flystøysone - (eksisterende)

/ 420 - Flystøysone - (fremtidig)

499 - Andre restriksjoner - (eksisterende)

499 - Andre restriksjoner - (fremtidig)

Retningslinje

- / Grense

111 - LNF-områder hvor landbruk er dominerende (L)

112 - LNF-områder hvor friluftsliv er dominerende (F)

113 - LNF-områder hvor naturvern er dominerende (N)

121 - Viktige landskaps- turvegdrag/grøntstruktur der bygge- og anleggstiltak ikke bør tillates

122 - Viktige landskaps- turvegdrag/grøntstruktur der bygge- og anleggstiltak kan tillates

Kommuneplan - Infrastrukturonser

Angitt hensynssone

- ✓ Grense
- Område

Båndleggingssone

- ✓ Grense
- Område (eksisterende)
- Område (fremtidig)

Detaljeringsssone

- ✓ Grense
- Område

Faresone

- ✓ Grense
- ✗ Område

Gjennomføringsssone

- ✓ Grense
- Område

Infrastruktursone

- ✓ Grense
- Område

Sikringsssone

- ✓ Grense
- Område

Støysone

- ✓ Grense
- Område

Bestemmelsesområde

- ✗ Grense
- Område

Restriksjon

- ✓ Grense

(RB) 110 - Krav om regulerings-/bebyggelsesplan

(R) 111 - Krav om reguleringsplan

(B) 112 - Krav om bebyggelsesplan

∩ 136 - Bestemmelser om forbud mot bestemt angitte bygge- og anleggstiltak langs vassdrag inntil 100m fra strandlinje

✓ 141 - Pbl §20-5: Område som er unntatt rettsvirkninger på grunn av innsigelse (5. ledd) eller endring (7. ledd)

∩ 142 - Område som er særskilt unntatt fra rettsvirkning

✓ 149 - Pbl §20-6,3: Område som er unntatt rettsvirkninger fordi tidligere vedtatt rikspolitisk bestemmelse, reguleringsplan eller bebyggelsesplan fortsatt skal gjelde

≡ 410 - Nedslagsfelt for drikkevann - (eksisterende)

≡ 410 - Nedslagsfelt for drikkevann - (fremtidig)

≡ 411 - Område for grunnvann - (eksisterende)

≡ 411 - Område for grunnvann - (fremtidig)

∩ 420 - Flystøysone - (eksisterende)

∩ 420 - Flystøysone - (fremtidig)

∩ 499 - Andre restriksjoner - (eksisterende)

∩ 499 - Andre restriksjoner - (fremtidig)

Retningslinje

- ✓ Grense

∩ 111 - LNF-områder hvor landbruk er dominerende (L)

∩ 112 - LNF-områder hvor friluftsliv er dominerende (F)

∩ 113 - LNF-områder hvor naturvern er dominerende (N)

∩ 121 - Viktige landskaps- turvegdrag/grøntstruktur der bygge- og anleggstiltak ikke bør tillates

∩ 122 - Viktige landskaps- turvegdrag/grøntstruktur der bygge- og anleggstiltak kan tillates

Kommuneplan - Sikringssoner

Angitt hensynssone

- / Grense
- Område

Båndleggingssone

- / Grense
- Område (eksisterende)
- Område (fremtidig)

Detaljeringsssone

- / Grense
- Område

Faresone

- / Grense
- ⚡ Område

Gjennomføringsssone

- / Grense
- Område

Infrastruktursone

- / Grense
- Område

Sikringsssone

- / Grense
- Område

Støysone

- / Grense
- Område

Bestemmelsesområde

- ⚡ Grense
- Område

Restriksjon

- / Grense

(RB) 110 - Krav om regulerings-/bebyggelsesplan

(R) 111 - Krav om reguleringsplan

(B) 112 - Krav om bebyggelsesplan

⚡ 136 - Bestemmelser om forbud mot bestemt angitte bygge- og anleggstiltak langs vassdrag inntil 100m fra strandlinje

/ 141 - Pbl §20-5: Område som er unntatt rettsvirkninger på grunn av innsigelse (5. ledd) eller endring (7. ledd)

⚡ 142 - Område som er særskilt unntatt fra rettsvirkning

/ 149 - Pbl §20-6,3: Område som er unntatt rettsvirkninger fordi tidligere vedtatt rikspolitisk bestemmelse, reguleringsplan eller bebyggelsesplan fortsatt skal gjelde

≡ 410 - Nedslagsfelt for drikkevann - (eksisterende)

≡ 410 - Nedslagsfelt for drikkevann - (fremtidig)

≡ 411 - Område for grunnvann - (eksisterende)

≡ 411 - Område for grunnvann - (fremtidig)

⚡ 420 - Flystøysone - (eksisterende)

⚡ 420 - Flystøysone - (fremtidig)

⚡ 499 - Andre restriksjoner - (eksisterende)

⚡ 499 - Andre restriksjoner - (fremtidig)

Retningslinje

- / Grense

⚡ 111 - LNF-områder hvor landbruk er dominerende (L)

⚡ 112 - LNF-områder hvor friluftsliv er dominerende (F)

⚡ 113 - LNF-områder hvor naturvern er dominerende (N)

⚡ 121 - Viktige landskaps- turvegdrag/grøntstruktur der bygge- og anleggstiltak ikke bør tillates

⚡ 122 - Viktige landskaps- turvegdrag/grøntstruktur der bygge- og anleggstiltak kan tillates

Kommuneplan - Båndleggingssoner

Angitt hensynssone

- ✓ Grense
- Område

Båndleggingssone

- ✓ Grense
- Område (eksisterende)
- Område (fremtidig)

Detaljeringsssone

- ✓ Grense
- Område

Faresone

- ✓ Grense
- Område

Gjennomføringsssone

- ✓ Grense
- Område

Infrastruktursone

- ✓ Grense
- Område

Sikringsssone

- ✓ Grense
- Område

Støysone

- ✓ Grense
- Område

Bestemmelsesområde

- ✓ Grense
- Område

Restriksjon

- ✓ Grense

(RB) 110 - Krav om regulerings-/bebyggelsesplan

(R) 111 - Krav om reguleringsplan

(B) 112 - Krav om bebyggelsesplan

136 - Bestemmelser om forbud mot bestemt angitte bygge- og anleggstiltak langs vassdrag inntil 100m fra strandlinje

141 - Pbl §20-5: Område som er unntatt rettsvirkninger på grunn av innsigelse (5. ledd) eller endring (7. ledd)

142 - Område som er særskilt unntatt fra rettsvirkning

149 - Pbl §20-6,3: Område som er unntatt rettsvirkninger fordi tidligere vedtatt rikspolitisk bestemmelse, reguleringsplan eller bebyggelsesplan fortsatt skal gjelde

410 - Nedslagsfelt for drikkevann - (eksisterende)

410 - Nedslagsfelt for drikkevann - (fremtidig)

411 - Område for grunnvann - (eksisterende)

411 - Område for grunnvann - (fremtidig)

420 - Flystøysone - (eksisterende)

420 - Flystøysone - (fremtidig)

499 - Andre restriksjoner - (eksisterende)

499 - Andre restriksjoner - (fremtidig)

Retningslinje

- ✓ Grense

111 - LNF-områder hvor landbruk er dominerende (L)

112 - LNF-områder hvor friluftsliv er dominerende (F)

113 - LNF-områder hvor naturvern er dominerende (N)

121 - Viktige landskaps- turvegdrag/grøntstruktur der bygge- og anleggstiltak ikke bør tillates

122 - Viktige landskaps- turvegdrag/grøntstruktur der bygge- og anleggstiltak kan tillates

Kommuneplan - Bestemmelsesområder

Angitt hensynssone

- ✓ Grense
- Område

Båndleggingssone

- ✓ Grense
- Område (eksisterende)
- Område (fremtidig)

Detaljeringsssone

- ✓ Grense
- Område

Faresone

- ✓ Grense
- ✗ Område

Gjennomføringsssone

- ✓ Grense
- Område

Infrastruktursone

- ✓ Grense
- Område

Sikringsssone

- ✓ Grense
- Område

Støysone

- ✓ Grense
- Område

Bestemmelsesområde

- ✗ Grense
- Område

Restriksjon

- ✓ Grense

ⓇⓇ 110 - Krav om regulerings-/bebyggelsesplan

Ⓡ 111 - Krav om reguleringsplan

Ⓡ 112 - Krav om bebyggelsesplan

⚡ 136 - Bestemmelser om forbud mot bestemt angitte bygge- og anleggstiltak langs vassdrag inntil 100m fra strandlinje

✓ 141 - Pbl §20-5: Område som er unntatt rettsvirkninger på grunn av innsigelse (5. ledd) eller endring (7. ledd)

✓ 142 - Område som er særskilt unntatt fra rettsvirkning

✓ 149 - Pbl §20-6,3: Område som er unntatt rettsvirkninger fordi tidligere vedtatt rikspolitisk bestemmelse, reguleringsplan eller bebyggelsesplan fortsatt skal gjelde

≡ 410 - Nedslagsfelt for drikkevann - (eksisterende)

≡ 410 - Nedslagsfelt for drikkevann - (fremtidig)

≡ 411 - Område for grunnvann - (eksisterende)

≡ 411 - Område for grunnvann - (fremtidig)

⚡ 420 - Flystøysone - (eksisterende)

⚡ 420 - Flystøysone - (fremtidig)

499 - Andre restriksjoner - (eksisterende)

499 - Andre restriksjoner - (fremtidig)

Retningslinje

- ✓ Grense

✓ 111 - LNF-områder hvor landbruk er dominerende (L)

✓ 112 - LNF-områder hvor friluftsliv er dominerende (F)

✓ 113 - LNF-områder hvor naturvern er dominerende (N)

✓ 121 - Viktige landskaps- turvegdrag/grøntstruktur der bygge- og anleggstiltak ikke bør tillates

✓ 122 - Viktige landskaps- turvegdrag/grøntstruktur der bygge- og anleggstiltak kan tillates



Asker kommune

Ledningskart

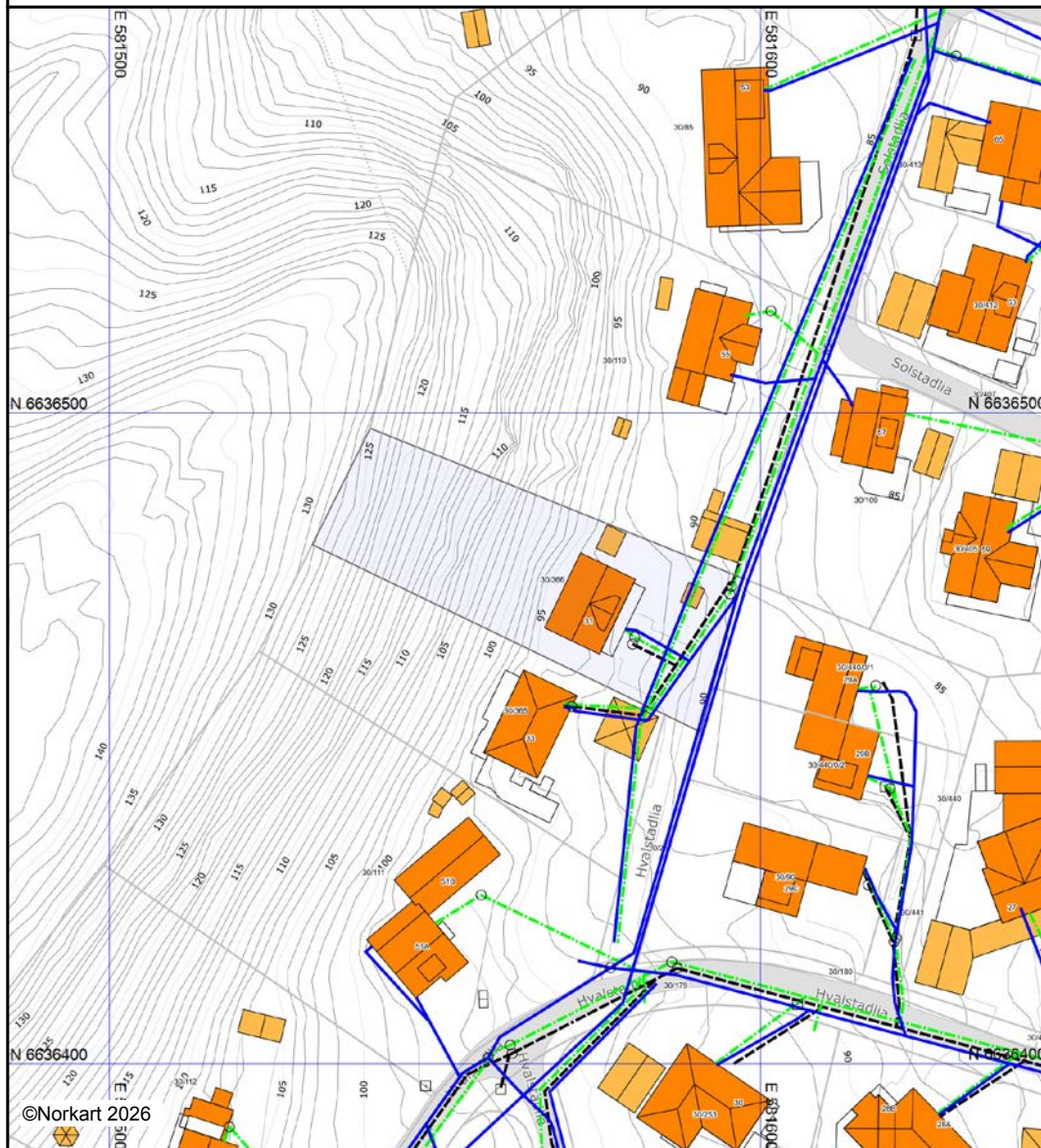
Eiendom: 30/366
Adresse: Hvalstadlia 31
Dato: 11.03.2026
Målestokk: 1:1000



UTM-32

Vannledning	Overvannsledning	Kum	Hydrant
Spillvannsledning	Avløp felles	Sluk	

Kartet viser kommunale ledningstraseer (vann og avløp) der dette finnes. Private stikkledninger tegnes der disse er registrert. Informasjon hentes fra kommunens digitale ledningskartverk.



©Norkart 2026

Det tas forbehold om at det kan forekomme feil, mangler eller avvik i kartet. Spesielt gjelder dette usikre eiendomsgrenser. VA-ledninger kan være tegnet parallellforsjøvet og mange private ledninger mangler i kartet. Dette kartet kan ikke brukes som erstatning for situasjonskart i byggesaker.



Asker kommune

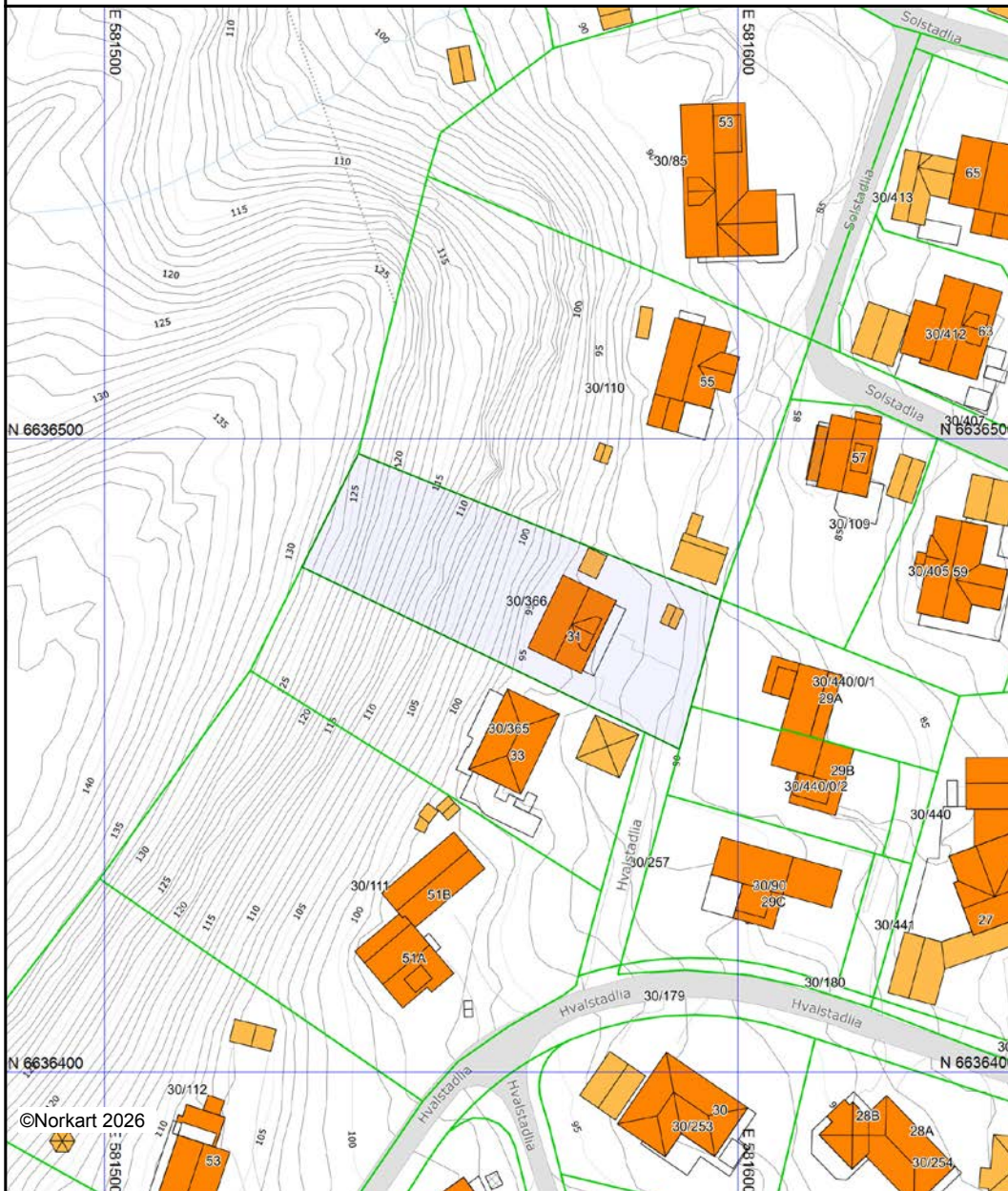
Grunnkart

Eiendom: 30/366
Adresse: Hvalstadlia 31
Dato: 11.03.2026
Målestokk: 1:1000



UTM-32

Eiendomsgr. nøyaktig <= 10 cm	Eiendomsgr. mindre nøyaktig >200<=500 cm	Eiendomsgr. omtvistet	Hjelpelinje vannkant
Eiendomsgr. middels nøyaktig >10<=30 cm	Eiendomsgr. lite nøyaktig >=500 cm	Hjelpelinje veikant	Hjelpelinje fiktiv
Eiendomsgr. mindre nøyaktig >30<=200 cm	Eiendomsgr. uss nøyaktighet	Hjelpelinje punkt feste	

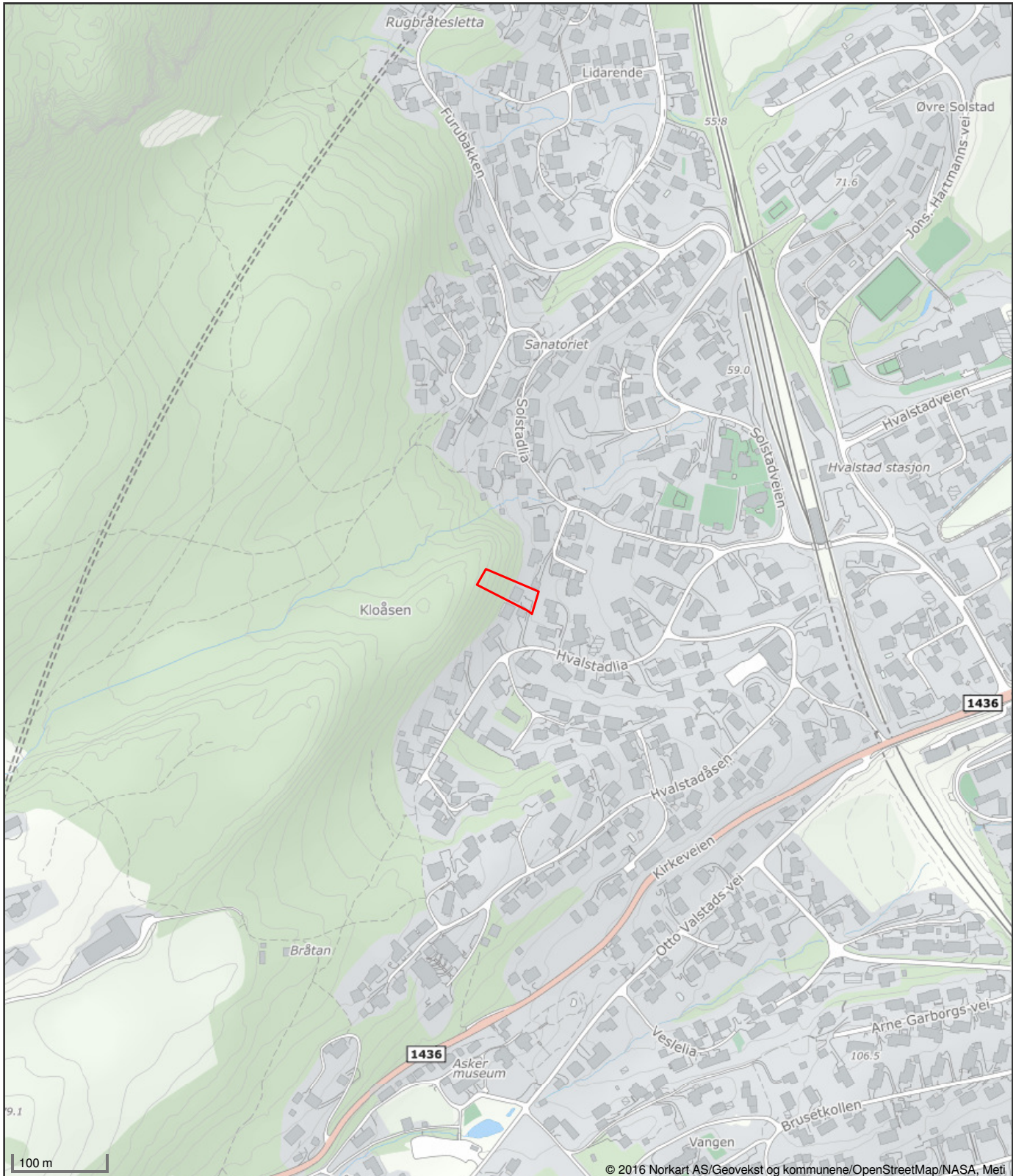


©Norkart 2026

Det tas forbehold om at det kan forekomme feil, mangler eller avvik i kartet. Spesielt gjelder dette usikre eiendomsgrenser. Dette kartet kan ikke brukes som erstatning for situasjonskart i byggesaker.



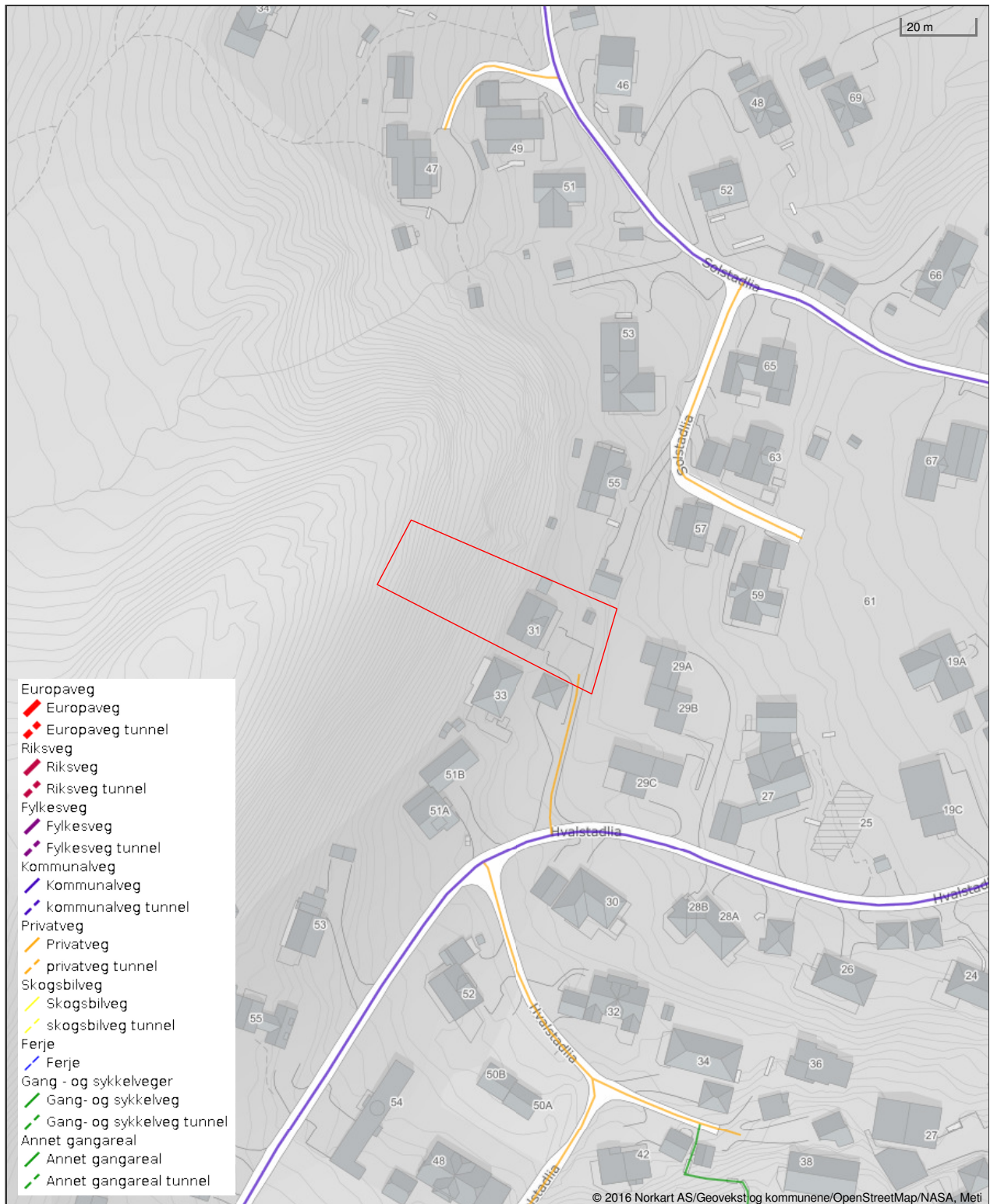
Oversiktskart for eiendom 3203 - 30/366//



Det tas forbehold om riktigheten eller fullstendigheten av opplysningene i dette dokumentet. Det kan ikke rettes krav som følge av at disse opplysningene benyttes som grunnlag for beslutninger.



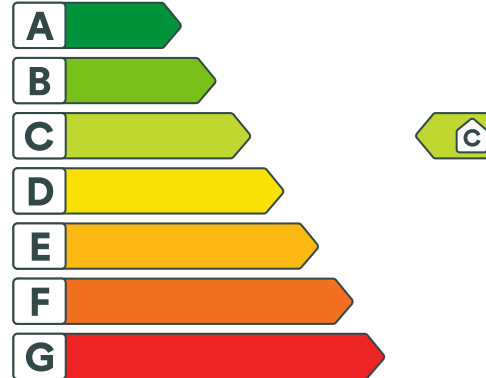
Vegstatuskart for eiendom 3203 - 30/366//



Det tas forbehold om riktigheten eller fullstendigheten av opplysningene i dette dokumentet. Det kan ikke rettes krav som følge av at disse opplysningene benyttes som grunnlag for beslutninger.



Adresse Hvalstadlia 31, 1395 HVALSTAD	
Dato for energimerking 11.03.2026	Merkenummer Energiattest-2026-269154
Bygningskategori Småhus	Bygningsnummer 16239941
Gårdsnummer 30	Bruksnummer 366
Seksjonsnummer —	Bruksenhetsnummer H0101



Energikarakteren

Energikarakteren angir hvor energieffektiv boligen er, inkludert oppvarmingsanlegget. Energikarakteren er beregnet ut fra den typiske energibruken for boligtypen. Beregningene er gjort ut fra normal bruk ved et gjennomsnittlig klima. Det er boligens energimessige standard og ikke bruken som bestemmer energikarakteren. Boligdata i denne attesten er beregnet ut fra opplysninger som er gitt av boligeier. Der opplysninger ikke er oppgitt, brukes typiske standardverdier for den aktuelle bygningstypen.



Boliginformasjon

Byggeår 1995	Bygningstype Enebolig
Bruksareal 239,0 m²	Oppvarmet bruksareal 182,0 m²
Oppvarmet etasje 4	Bygningsmateriale Tre
Oppvarming Elektrisitet, Varmepumpe, Ved	
Ventilasjon Mekanisk avtrekk	



Energi

Beregnet vektet levert energi i normert klima er et nøkkeltall for å vurdere en bygningens energieffektivitet, der ulike energibærere (strøm, fjernvarme, varmepumpe) vektet ulikt.

Beregnet vektet levert energi i normert klima

Pr. KVM pr. år
168,27 kWh/m²

Beregnet levert energi i lokalt klima

Pr. KVM pr. år
183,04 kWh/m²

Totalt levert pr. år
33 313 kWh



Hvalstadlia 31, 1395 HVALSTAD



Detaljering

Bygningsform Nei	Vegger Nei
Vindu Nei	Gulv Nei
Takkonstruksjon Nei	Ytterdører Nei
Energibruk Nei	Lekkasjetall Nei
Solceller Nei	



Hvalstadlia 31, 1395 HVALSTAD



Tiltak

Tiltak utendørs

Tiltak 1: Montere automatikk på utebelysning

Det kan monteres fotocelle på utebelysningen slik at det automatisk går av/på etter dagslyset/mørket. Eller det kan monteres bevegelsessensor slik at lyset kun går på ved bevegelse og slås av automatisk etter forhåndsinnstilt tid.

Tiltak 2: Skifte til sparepærer på utebelysning

Sparepærer på 5, 7, 11, 15, og 20 W tilsvarer glødelamper på henholdsvis 25, 40, 60, 75 og 100 W. Sparepærer gir like mye lys som vanlige glødelamper, men bruker bare rundt 20% av energien. De varer dessuten lenger, 8.000-15.000 timer mot 1.000 - 2.500 timer for glødelamper.

Tiltak 3: Termostat- og nedbørsstyring av snøsmelteanlegg

Snøsmelteanlegget er kun manuelt styrt, eller styres kun etter lufttemperatur. Det installeres automatikk slik at snøsmelteanlegget både er temperatur- og nedbørsstyrt. Det kan være i form av en temperatur- og snøføler i bakken, med temperatur - og fuktføler i luften. Snøsmelteanlegget aktiveres kun ved behov dvs. når det registreres nedbør og kulde samtidig.

Tiltak 4: Montere urbryter på motorvarmer

Det monteres urbryter (koblingsur) på motorvarmeren slik at den ikke står på mer enn nødvendig.

Brukertiltak

Tiltak 5: Spar strøm på kjøkkenet

Ikke la vannet renne når du vasker opp eller skyller. Bruk kjeler med plan bunn som passer til platen, bruk lokk, kok ikke opp mer vann enn nødvendig og slå ned varmen når det har begynt å koke. Slå av kjøkkenventilatoren når det ikke lenger er behov. Bruk av microbølgeovn til mindre mengder mat er langt mer energisparende enn komfyren. Tin frossenmat i kjøleskapet. Kjøøl - og frys skal avrimes ved behov for å hindre unødvendig energibruk og for høy temperatur inne i skapet / boksen (nye kjølekap har ofte automatisk avriming). Fjern støv på kjøleribber og kompressor på baksiden. Slå av kaffetraker når kaffen er ferdig traktet og bruk termos. Oppvaskmaskinen har innebygde varmeelementer for oppvarming av vann og skal kobles til kaldvannet, kobles den til varmtvannet øker energibruken med 20 - 40 % samtidig som enkelte vaske - og skylleprosesser foregår i feil temperatur.

Tiltak 6: Vask med fulle maskiner

Fyll opp vaske- og oppvaskmaskinen før bruk. De fleste maskiner bruker like mye energi enten de er fulle eller ikke.

Tiltak 7: Slå el.apparater helt av

Elektriske apparater som har stand-by modus trekker strøm selv når de ikke er i bruk, og må derfor slås helt av.

Tiltak 8: Tiltak utendørs

Monter urbryter (koblingsur) på motorvarmeren slik at den ikke står på mer enn nødvendig. Skift til sparepærer. Sparepærer på 5, 7, 11, 15, og 20 W tilsvarer glødelamper på henholdsvis 25, 40, 60, 75 og 100 W, og de varer dessuten lenger, 8.000-15.000 timer mot 1.000-2.500 timer for glødelamper. Det kan monteres fotocelle på utebelysningen slik at det automatisk går av/på etter dagslyset/mørket. Eller det kan monteres bevegelsessensor slik at lyset kun går på ved bevegelse og slås av automatisk etter forhåndsinnstilt tid. For snøsmelteanlegg som kun er manuelt styrt av/på eller ift. lufttemperatur kan det installeres automatikk slik at snøsmelteanlegget både er temperatur- og nedbørsstyrt dvs. når det registreres nedbør og kulde samtidig.

Tiltak 9: Luft kort og effektivt

Ikke la vinduer stå på gløtt over lengre tid. Luft heller kort og effektivt, da får du raskt skifta lufta i rommet og du unngår nedkjøling av gulv, tak og vegger.

Tiltak 10: Velg hvitevarer med lavt forbruk

Når du skal kjøpe nye hvitevarer så velg et produkt med lavt strømforbruk. Produktene deles inn i energiklasser fra A til G, hvor A er det minst energikrevende. Mange produsenter tilbyr nå varer som går ekstra langt i å være energieffektive. A+ og det enda bedre A++ er merkinger som har kommet for å skille de gode fra de ekstra gode produktene.

Tiltak 11: Følg med på energibruken i boligen

Gjør det til en vane å følge med energiforbruket. Les av måleren månedlig eller oftere for å være bevisst energibruken. Ca halvparten av boligens energibruk går til oppvarming.

Tiltak 12: Bruk varmtvann fornuftig

Bytt til sparedusj hvis du ikke har. For å finne ut om du bør bytte til sparedusj eller allerede har sparedusj kan du ta tiden på fylling av ei vaskebøtte; nye sparedusjer har et forbruk på kun 9 liter per minutt. Ta dusj i stedet for karbad. Skift pakning på dryppende kraner. Dersom varmtvannsberederen har nok kapasitet kan temperaturen i berederen reduseres til 70gr.

Tiltak 13: Slå av lyset og bruk sparepærer

Slå av lys i rom som ikke er i bruk. Utnytt dagslyset. Bruk sparepærer, spesielt til utelys og rom som er kalde eller bare delvis oppvarmet.

Tiltak 14: Redusér innnetemperaturen

Ha en moderat innnetemperatur, for hver grad temperatursenkning reduseres oppvarmingsbehovet med 5 %. Mennesker er også varmekilder; jo flere gjester – desto større grunn til å dempe varmen. Ha lavere temperatur i rom som brukes sjelden eller bare deler av døgnet. Monter tetningslister rundt trekkfulle vinduer og dører (kan sjekkes ved bruk av myggspiral/røyk eller stearinlys). Sett ikke møbler foran varmeovner, det hindrer varmen i å sirkulere. Trekk for gardiner og persiener om kvelden, det reduserer varmetap gjennom vinduene.

Tiltak på luftbehandlingsanlegg

Tiltak 15: Montereurstyring på avtrekksvifter / ventilasjonsanlegg

Det bør undersøkes hvorvidt ventilasjonsanlegget har mulighet for trinnvis regulering av luftmengden (1,2,3 eller max/normal/min) og evt.urstyring tilknyttet denne funksjonen. Det bør evt. ettermonteres et ukesur som styrer luftmengdene avhengig av brukstiden. For boliger bør ikke ventilasjonen stoppes når boligen ikke er i bruk, men det bør være en minsteventilasjon på ca 0,2 l/s pr. m².

Tiltak 16: Installere ventilasjonsanlegg med varmegjenvinner til erstatning for mekanisk ventilasjon

Boligen har mekanisk ventilasjon, dvs. at luftutskiftning (medfølgende varmetap) skjer uten varmegjenvinning. Det kan vurderes å installere et balansert ventilasjonsanlegg, som gir varmegjenvinning fra avkastluften. Nytt anlegg med både ur- og mengdestyring vil gi muligheter for behovsstyring og dermed energisparing. Ventilasjonsanlegget kan ha et vannbårent eller elektrisk varmebatteri.

Tiltak på elektriske anlegg

Tiltak 17: Temperatur- og tidsstyring av panelovner

Evt. eldre elektriske varmeovner uten termostat skiftes ut med nye termostatregulerte ovner med tidsstyring, eller det ettermonteres termostat / spareplugg på eksisterende ovn. Dersom mange ovner skiftes ut bør det vurderes et system hvor temperatur og tidsinnstillinger i ulike rom i boligen styres fra en sentral enhet.

Bygningsmessige tiltak

Tiltak 18: Montering tetningslister

Luftlekkasjer mellom karm og ramme på vinduer og mellom karm og dørbblad kan reduseres ved montering av tetningslister. Lister i silikon- eller EPDM-gummi gir beste resultat.

Tiltak 19: Randsoneisolering av etasjeskillere

Kald trekk i randsonen av trebjelkelag kan utbedres ved å isolere bjelkelaget i randsonen. Utvendig kan man forsøke å tette vindsperra nederst på utsiden av veggen.



Om grunnlaget for energimerket

Enova er ansvarlig for energimerkeordningen. Energimerket beregnes på grunnlag av oppgitte opplysninger om boligen. For informasjon som ikke er oppgitt, brukes typiske standardverdier for den aktuelle bygningstypen fra tidsperioden den ble bygd i. Beregningsmetodene for energikarakteren baserer seg på NS 3031.

<https://www.enova.no/energimerking>



Spørsmål om energiattesten

Spørsmål om energiattesten, energimerkeordningen eller gjennomføring av energieffektivisering og tilskuddsordninger kan rettes til Enova Svarer.

For ytterligere råd og veiledning om effektiv energibruk se våre nettsider.

<https://www.enova.no>

Utskrift fast eiendom

Gårdsnummer 30, Bruksnummer 366 i 3203 ASKER kommune

Utskrift fra EDR - Eiendomsregisteret

Data uthentet

26.03.2026 kl. 11.53

Kilde Tinglysningsmyndigheten Statens Kartverk

Oppdatert per

26.03.2026 kl. 11.53

Adresse (r) :

Gateadresse: **Hvalstadlia 31**

Gatenr: **1111**

Kommune: **ASKER**

Postkrets: **1395 HVALSTAD**

HJEMMELSOPLYSNINGER

Rettighetshavere til eiendomsrett

2010/953177-1/200 03.12.2010 **HJEMMEL TIL EIENDOMSRETT**
VEDERLAG: NOK 5 000 000
Omsetningstype: Fritt salg
BERG SVANAUG ØRJASETER
FØDT: 27.07.1949 IDEELL: 1/2
BERG TERJE
FØDT: 21.02.1946 IDEELL: 1/2

HEFTELSER

Dokumenter fra den manuelle grunnboken som antas å kun ha historisk betydning, eller som vedrører en matrikkelenhets grenser og areal, er ikke overført til denne matrikkelenheten sin grunnboksutskrift. Servitutter tinglyst på hovedbruket/avgivereiendommen før fradelingsdatoen, eller før eventuelle arealoverføringer, er heller ikke overført. Disse finner du på grunnboksutskriften til hovedbruket/avgivereiendommen. For festenummer gjelder dette servitutter eldre enn festekontrakten.

Ingen heftelser registrert.

GRUNNDATA

1994/15940-1/100 01.07.1994 **REGISTRERING AV GRUNN**
Denne matrikkelenhet utskilt fra: KNR: 3203 GNR: 30
BNR: 257

1997/4462-1/100 12.02.1997 **MÅLEBREV**

2020/215164-1/200 01.01.2020 **OMNUMMERERING VED KOMMUNEENDRING**
00:00
Tidligere:
KNR: 0220 GNR: 30 BNR: 366

2024/75694-1/200 01.01.2024 **OMNUMMERERING VED KOMMUNEENDRING**

Gårdsnummer 30, Bruksnummer 366 i 3203 ASKER kommune

00:00

Tidligere:
KNR: 3025 GNR: 30 BNR: 366

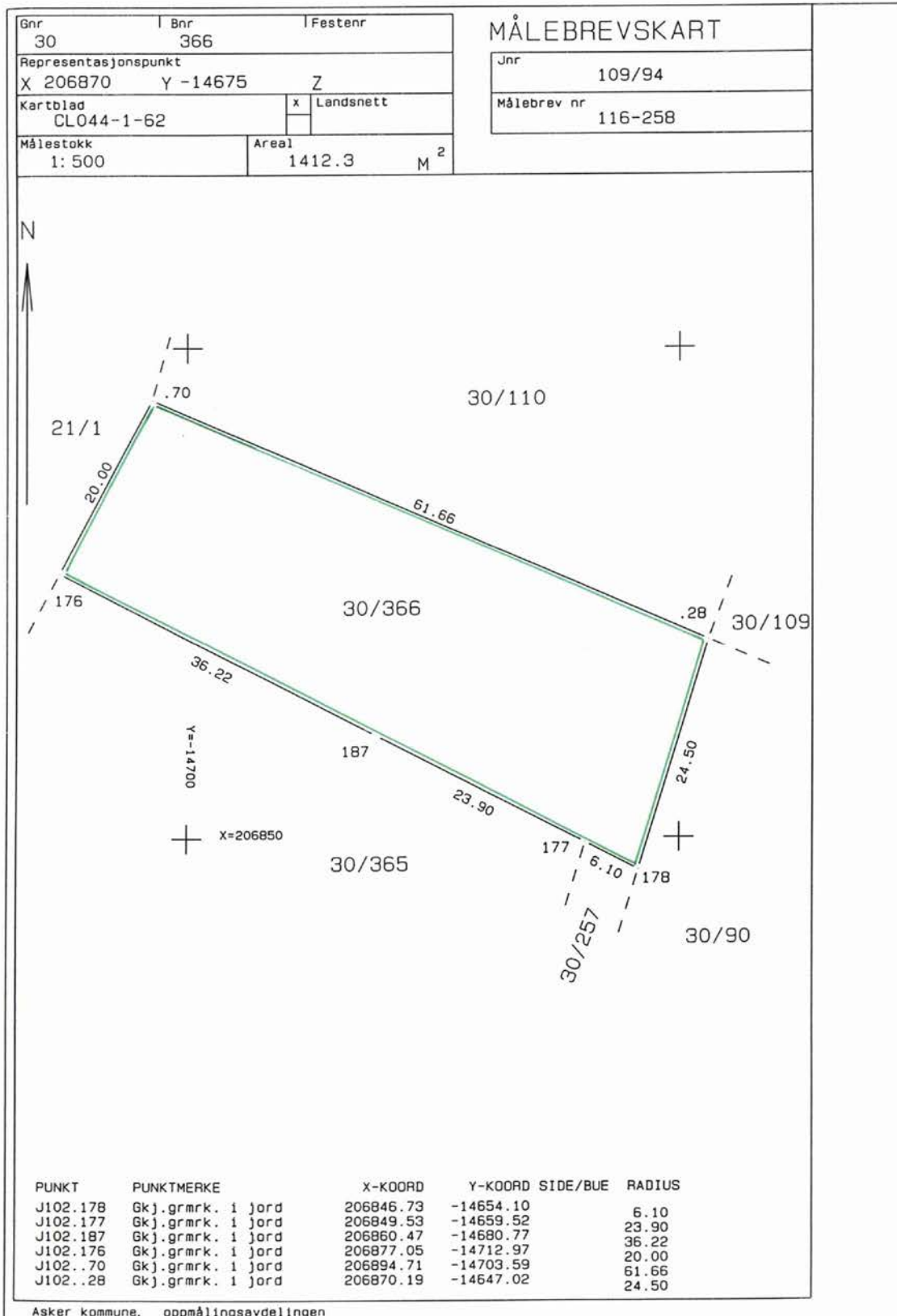
EIENDOMMENS RETTIGHETER




Ingen rettigheter registrert.

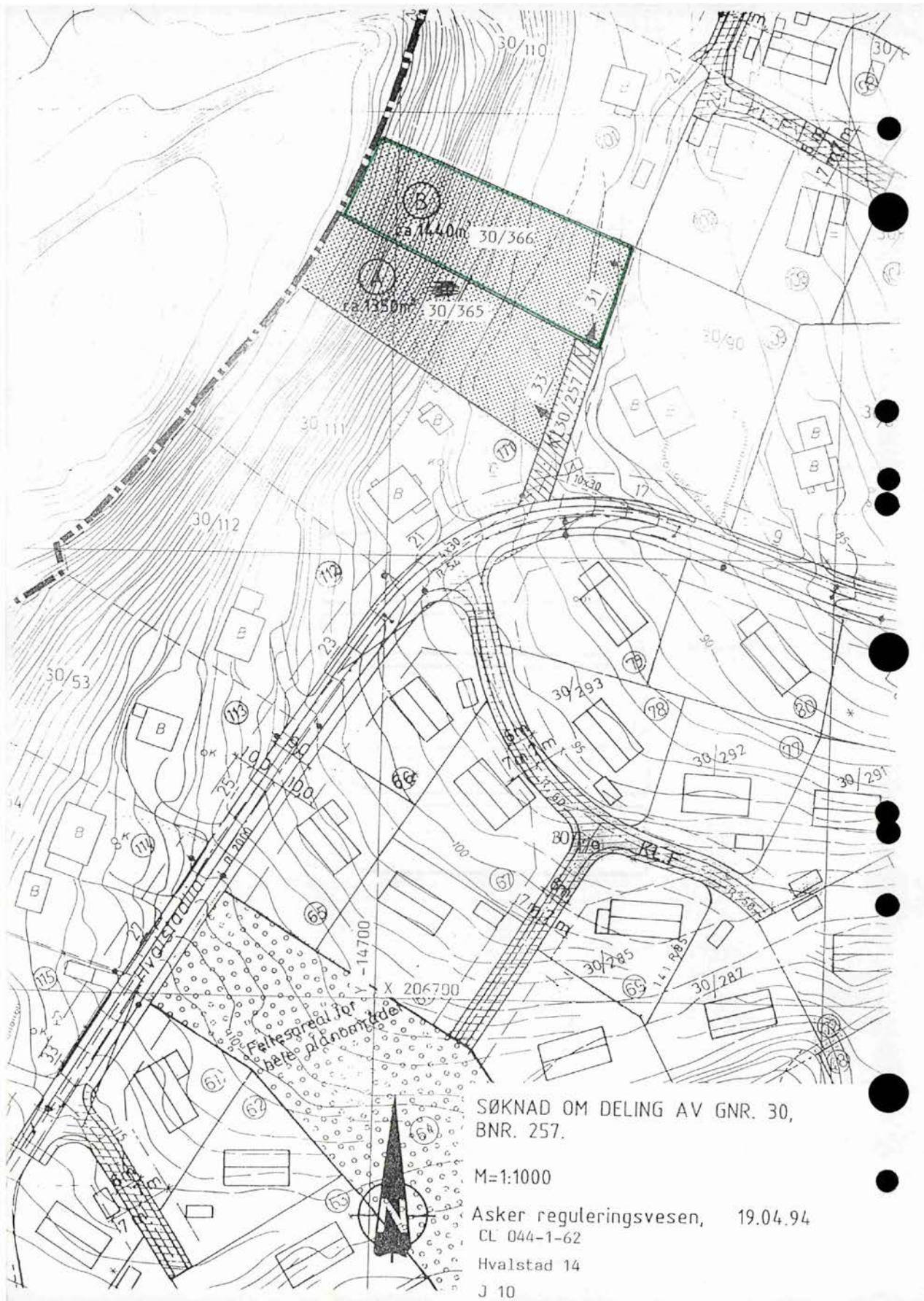
For eventuelle utleggs- og arrestforretninger, samt forbehold tatt ved avhendelse, som tinglyses samme dag som andre frivillige rettsstiftelser, gjelder særskilte prioritetsregler, se tinglysingsloven § 20 andre ledd og § 21 tredje ledd.

Kommunens navn (ev. stempel)		MÅLEBREV	J nr	109/94
ASKER			Målebrev nr	116-258
Målebrev over—		Dagbokstempel	TINGLYST ASKER 12 FEB 1997 DAGBOKNR: 4462	
Gnr	Bnr			
30	366			
Bruksnavn eller adresse				
I medhold av delingsloven av 23. juni 1978, nr 70, ble det den—				
Dato		holdt—		
13. september 1996				
kart- og delingsforretning over parsell B av gnr. 30 bnr. 257. Parsellen er fradelt ved midlertidig forretning datert 23.06.94.				
Forretningen ble rekvirert av—		 Doknr. 4462 Tinglyst: 12.02.1997 Emb. 100 STATENS KARTVERK FAST EIENDOM		
Birger Laupsa				
Bestyrer ved forretningen var—				
Aage Krovoll				
Beskrivelsen går frem av målebrevkartet (areal, beliggenhet, grenser og tilstøtende eiendommer)				
Asker, den 06.02.97  Odd Røneid  Aage Krovoll				
Dagbokstempel ved tinglysing		Tinglystingsstempel		
Påtegninger (Rettelser o.l.)				

Nr. 17.354 Sem & Stenersen Prokom AS, Oslo 11-87
 Blanketten brukes både som original og gjenskap av målebrev.



Kommune <div style="border: 1px solid black; padding: 5px; width: fit-content; margin: 0 auto;">ASKER</div>		MIDLERTIDIG FORRETNING <input checked="" type="checkbox"/> uten grensejustering <input type="checkbox"/> med grensejustering J. nr. 109/94	
Midlertidig forretning for		Dagbokstempel	
Eiendom	Gnr. 30	Bnr. 366	Dbnr. 15940 Reg. 01 JULI 1994 Asker og Bærum herredsrett
	Bruksnavn/adresse Hvalstadlia 31		
Representasjonspunkt	X 206870	Y -14675	Z
	Kartblad CL 044-1-62	Landsnett NGO III	
I henhold til delingsloven av 23. juni 1978, nr. 70, § 2 - 6, attesteres at det er rekvirert			
Dato	30. mai 1994		
Rekvirert	<input checked="" type="checkbox"/> delingsforretning for en parsell av kartforretning over festgrunn av	Gnr. 30	Bnr. 257
Rekvirent	Navn Birger Laupsa		
Tillatelse	<input checked="" type="checkbox"/> bygningsrådet i møte den etter delegasjon den	Dato 06.05.94	Sak nr.
	Nødvendig tillatelse fra andre organer er også gitt, se pbl. § 63 nr. 3, jfr. § 95 nr. 2		
Beskrivelse	Parsell B		
Beliggenhet og grenser	<input type="checkbox"/> er påvist i marken <input checked="" type="checkbox"/> er ikke påvist i marken	Anslått areal	ca. 1,4 da.
Innbetalte gebyrer	kr. 6.704.-		
Målebrev	Frist for utstedelse av målebrev: 23.06.1997		
Underskrift Fullstendig forretning skal være gjennomført ved utstedelse av målebrev senest innen den angitte tidsfrist. Etter søknad kan fylkesmannen forlenge fristen. Vilkårene for å fullføre forretningen er til stede.			
Sted	Dato	Underskrift	Underskrift
Asker, 23.06.94		 Odd Rønneid	 Aage Krovoll
Tinglysing		Tinglysingsstempel	
 Doknr: 15940 Tinglyst: 01.07.1994 Emb. 100 STATENS KARTVERK FAST EIENDOM			
Forretningen er fullstendig gjennomført med utstedelse av målebrev			
Dato	Målebrev nr.	Underskrift	





Asker
kommune

Vedtatt av Asker kommunestyre 6. mai 2025

Bestemmelser

Kommuneplanens arealdel 2023 - 2035



Innhold:

GENERELLE BESTEMMELSER	4
1. Forholdet til vedtatte arealplaner	4
2. Krav om reguleringsplan	4
3. Rekkefølgekrav	6
4. Utbyggingsavtaler	8
5. Definisjoner	8
6. Samfunnssikkerhet	8
7. Teknisk infrastruktur	9
8. Vei, transport og parkering	9
9. Miljøkvalitet og forurensning	10
10. Natur, landskap og grønnstruktur	13
11. Bevaring av kulturminner og kulturmiljø	16
BESTEMMELSER TIL AREALFORMÅL	17
12. Fellesbestemmelser til arealformål	17
13. Felles bestemmelser til boligbebyggelse	20
14. Bestemmelser til småhusområder	22
15. Bebyggelse og anlegg	27
16. Bestemmelser til andre byggeområder	29
17. Grønnstruktur	32
18. Landbruks-, natur og friluftsmål (LNFR)	33
19. Bruk og vern av sjø og vassdrag, med tilhørende strandsone	36
BESTEMMELSER TIL HENSYNSSONER	37
20. Hensynssoner landskap, naturmiljø og kulturmiljø	37
21. Hensynssoner fare og sikring	38
22. Hensynsone infrastruktur	40
23. Båndleggingssoner	40
24. Bestemmelsesområder	41

Tillegg til bestemmelsene:

1. Retningslinjer
2. Parkeringsnorm
3. Forutsigbarhetsvedtak for utbyggingsavtaler
4. Definisjoner
5. A-lista til Hurum (kulturminner)

Innledning

Planbeskrivelsen gir en nærmere begrunnelse for utformingen av og sammenhengen mellom de juridiske dokumentene arealplankart og kommuneplanbestemmelser, herunder også tilleggene definisjoner, parkeringsnorm og forutsigbarhetsvedtak. Planbeskrivelsen, plankart, planbestemmelser, retningslinjer og definisjoner må leses og forstås i sammenheng.

Planbestemmelsene er inndelt i tre hovedkapitler; generelle bestemmelser, bestemmelser til arealformål og bestemmelser til hensynssoner. Det er retningslinjer tilknyttet den enkelte bestemmelse, retningslinjen er nummerert med bokstaven R og tilsvarende nummer som bestemmelsen den tilhører, slik at retningslinjen til bestemmelse «1.1» er «R1.1». Bestemmelsene er delt inn i kapitler, hver bestemmelse står i en boks/ramme, og under denne er eventuelle opplysninger til bestemmelsen eller henvisninger skrevet i *kursiv*.

Digital versjon av kommuneplanens arealplankart med kommunens DOK-data (Det offentlige kartgrunnlaget, fra GeoNorge, med aktsomhetskart) fremgår av kommunens kartløsning, som er tilgjengelig på kommunens nettside www.asker.kommune.no.

GENERELLE BESTEMMELSER (pbl. § 11-9, nr. 5)

1. Forholdet til vedtatte arealplaner

1.1 Forholdet til vedtatte kommunedelplaner (pbl. § 1-5)

Følgende kommunedelplaner gjelder i Asker:

- Kommunedelplan for Båtstø, vedtatt 14.09.2017
- Kommunedelplan for E18, vedtatt 08.11.2016
- Kommunedelplan for E134 strekningen Dagslett - E18 Lier, vedtatt 18.10.2022
- Kommunedelplan for Holmen-Slependen, vedtatt 29.01.2013
- Kommunedelplan for ny Røykenvei, vedtatt 03.01.1998

Bestemmelser til kommunedelplan skal ved motstrid gjelde foran kommuneplan, dette gjelder ikke kommunedelplan for ny Røykenvei, strekningen Gjellum – Kloppedalen (atkomstveien til Heggedal).

Arealformål i kommuneplan skal ved motstrid gjelde foran kommunedelplan, dette gjelder ikke avsatt veiformål i kommunedelplan for E18 og E134.

1.2 Forholdet til vedtatte reguleringsplaner (pbl. § 1-5)

Reguleringsplaner som er vedtatt før kommuneplanens arealdel, gjelder såfremt det ikke er motstrid med kommuneplanbestemmelser som i sin ordlyd overstyrer reguleringsplan. Det fremgår av den enkelte bestemmelse om den overstyrer reguleringsplan. Der reguleringsplan ikke har bestemmelse om forhold som fremgår i kommuneplan, er kommuneplanens bestemmelser utfyllende.

Arealformål grønnstruktur og Landbruks-, natur og friluftsområder (LNFR) i kommuneplanens arealplankart overstyrer byggeformål i reguleringsplaners arealplankart. Ved motstrid mellom andre arealformål gjelder reguleringsplanens arealformål.

Kommuneplanens bestemmelser i kapittel 20-23 for hensynssoner og båndleggingssoner, jf. kommuneplanens arealplankart, overstyrer gjeldende reguleringsplaner.

Avsatt veiformål med tilhørende bestemmelser i reguleringsplan for E134 går foran kommuneplan ved motstrid.

Følgende planer gjelder uansett i sin helhet:

- a. Reguleringsplan for Vardåsen alpinanlegg, plan 23C, vedtatt 22.6.1989
- b. Reguleringsplaner for Hogstad golfbane, plan 38F, vedtatt 9.9.1992, og 38G, vedtatt 29.4.1993, med bestemmelser.

Opplysning: Med byggeformål menes arealformål etter plan- og bygningsloven (pbl.) § 12-5 nr. 1.

2. Krav om reguleringsplan

2.1 Krav om reguleringsplan (pbl. § 11-9, nr. 1)

I områder avsatt til byggeformål, arealformål samferdselsanlegg og teknisk infrastruktur samt arealformål småbåthavn med tilhørende strandsone, kan det ikke utføres arbeid eller tiltak som nevnt i pbl. § 20-1, herunder opprettelse av ny grunneiendom og etablering av ny hovedbruksenhet, før området inngår i reguleringsplan.

Opplysning: Med byggeformål menes arealformål etter plan- og bygningsloven (pbl.) § 11-7 nr. 1.

2.2 Unntak fra krav om reguleringsplan (pbl. §11-10, nr. 1)

2.2.1 Områder avsatt til byggeformål

I områder avsatt til byggeformål er følgende tiltak unntatt fra krav om reguleringsplan, forutsatt at tiltaket er i tråd med kommuneplanens bestemmelser:

- a. Tiltak som kan søkes uten krav til ansvarlig søker, med unntak av pbl. § 20-1, bokstav m.
- b. Tiltak unntatt søknadsplikt

- c. Tiltak i/på eksisterende bygg, herunder også tilbygg.
- d. Private/offentlig godkjente renseløsninger
- e. Riving av bygninger og anlegg, med unntak av der slike er regulert til bevaring.^{1,2}

I uregulerte områder avsatt til boligbebyggelse utenfor 100-metersbeltet langs sjø³, skal tiltak unntatt krav om reguleringsplan være i tråd med bestemmelse 14.3 Generelle boligområder.

I uregulerte områder avsatt til boligbebyggelse innenfor 100-metersbeltet langs sjø³, skal tiltak unntatt krav om reguleringsplan være i tråd med bestemmelse 14.5 Generelle boligområder innenfor 100-metersbeltet lang sjø.

2.2.2 Områder avsatt til fritidsbebyggelse og kombinert bolig- og fritidsbebyggelse

Innenfor områder avsatt til fritidsbebyggelse eller kombinert bolig- og fritidsbebyggelse (felt KBF) er tiltak som fremgår av bestemmelse 16.1 Fritidsbebyggelse og 16.2 Kombinert bebyggelse og anlegg (felt KBF), unntatt fra krav om reguleringsplan, forutsatt at tiltaket er i tråd med kommuneplanens bestemmelser.

Opplysning: Med byggeformål menes arealformål etter plan- og bygningsloven (pbl.) § 11-7 nr. 1.

1. Se bestemmelse 2.5 Krav om ny reguleringsplan ved riving av regulert kulturminne
2. Se bestemmelse 11.1 Bevaring av eksisterende bygninger og annet kulturminne.
3. 100-metersbeltet langs sjø er vist med bestemmelsesområde #6 på kommuneplanens arealplankart.

2.3 Krav om ny reguleringsplan i regulerte boligområder (pbl. § 11-9, nr. 1)

2.3.1 Utbygging i strid med gjeldende regulering

Ved samlet utbygging med 4 eller flere hovedbruksenheter i strid med gjeldende regulering skal det utarbeides ny reguleringsplan.

2.3.2 Opprettelse av ny grunneiendom eller arealoverføring i regulert boligområde

Det tillates ikke opprettelse av ny eiendom eller arealoverføring i områder regulert før 01.01.2005, uten ny reguleringsplan eller endring av gjeldende reguleringsplan. Dette gjelder også for planer vedtatt etter 1.1.2005 dersom nye tomtegrenser ikke er juridisk avklart i reguleringsplan.

Krav om regulering i første ledd gjelder ikke for opprettelse av ny eiendom eller arealoverføring i samsvar med tomtegrense (eksisterende eller ny/framtidig) angitt på reguleringsplankart hvor det fremgår av tegnforklaringen at angitt linje er tomtegrense.

2.4 Krav om ny reguleringsplan for endring av virksomhet (pbl. § 11-9, nr. 1 og nr. 6)

Såfremt forholdene nedenfor ikke er ivaretatt i gjeldende reguleringsplan, kreves ny reguleringsplan utarbeidet ved endring av virksomhet som medfører:

- a. Økt biltrafikk som utløser krav til utbedring av teknisk infrastruktur i tråd med kommunens til enhver tid gjeldende vei- og gatenorm.
- b. Støy over anbefalte støygrenser i tabell 2 i den til enhver tid gjeldende retningslinje for behandling av støy i arealplanlegging T-1442

Denne bestemmelsen gjelder ikke jernbanevirksomhet. Bestemmelsen gjelder heller ikke ved midlertidig anleggsarbeid og vedlikehold av eksisterende teknisk infrastruktur/veianlegg.

Opplysning: Vei- og gatenorm for tidligere Asker, Røyken og Hurum kommuner gjelder for sine respektive arealområder inntil ny vei- og gatenorm for Asker kommune er vedtatt.

2.5 Krav om ny reguleringsplan ved riving av regulert kulturminne (pbl. § 11-9, nr. 1)

Riving av kulturminne som er regulert til bevaring, krever ny reguleringsplan som tillater riving.

2.6 Krav om samlet plan (pbl. § 11-9, nr. 1)

2.6.1 Generelt

Kommunen kan kreve en samlet plan for flere eiendommer.

2.6.2 Krav om samlet plan for Øvre Hallenskog

For området på Øvre Hallenskog vist med bestemmelsesområde #3 på kommuneplanens arealplankart, tillates ikke opprettelse av ny grunneiendom eller ny hovedbruksenhet før det foreligger en samlet plan som ivaretar rekkefølgebestemmelser knyttet til etablering av ny hovedatkomstvei, jf. reguleringsplan for Øvre Hallenskog – atkomstvei, vedtatt 06.05.2020, samt en helhetlig løsning for grønnstruktur og infrastruktur.

2.6.3 Krav om samlet plan for Dikemarkområdet

For Dikemark sentrumsområde, vist med sentrumsformål på kommuneplanens arealplankart, kan tiltak som nevnt i pbl. § 20-1, herunder opprettelse av ny grunneiendom, ikke finne sted før det er utarbeidet en samlet områdeplan eller detaljreguleringsplan.

For det øvrige sykehusområdet på Dikemark, vist med bestemmelsesområde #2 på kommuneplanens arealplankart, kan tiltak som nevnt i pbl. § 20-1, herunder opprettelse av ny grunneiendom, ikke finne sted før det er utarbeidet ny plan, enten som kommunedelplan eller områderegulering.

2.6.4 Krav om ny samlet plan for Brønnøya

Innenfor kartlagte naturtyper tillates det ikke tiltak etter pbl. § 1-6 før ny reguleringsplan for Brønnøya er vedtatt.

Bruksendring av eksisterende fritidsboliger til boliger tillates ikke før ny reguleringsplan er vedtatt.

Det skal utarbeides ny samlet reguleringsplan for hele Brønnøya, nye enkeltreguleringer tillates ikke. Naturverdiene i området skal ivaretas i ny reguleringsplan. I ny reguleringsplan kan det åpnes for at enkelte eiendommer avsettes til fleksibel arealbruk.

3. Rekkefølgekrav

3.1 Rekkefølgekrav (pbl. § 11-9, nr. 4)

Utbygging av boliger og arbeidsplasser er avhengig av tilfredsstillende kapasitet på relevant sosial- og teknisk infrastruktur. Skolekapasitet, vann- og avløpssituasjon og transportkapasitet er ulik i ulike deler av kommunen. Det stilles derfor rekkefølgekrav til slik infrastruktur.

3.1.1 Sosial infrastruktur:

- a. Utbygging av nye boligfelt, og nye boligprosjekter med mer enn 10 hovedbruksenheter, kan ikke finne sted i barneskolekretsene Billingstad, Mellom Nes, Hofstad, Hvalstad, Drengsrud, Rønningen, Blakstad, Arnestad, Heggedal, Slemmestad, Frydenlund og Sætre, før nødvendig barneskolekapasitet er etablert, eller sikret etablert.
- b. Utbygging av nye boligfelt, og nye boligprosjekter med mer enn 10 hovedbruksenheter, kan ikke finne sted i ungdomsskolekretsene Solvang og Røyken, før nødvendig ungdomsskolekapasitet er etablert, eller sikret etablert.
- c. Utbygging av nye boligfelt, og nye boligprosjekter med mer enn 10 hovedbruksenheter, kan ikke finne sted innen planområdet for kommunedelplan Holmen – Slependen, før nødvendig skolekapasitet er etablert, eller sikret etablert.
- d. Innenfor felt BJ1, Elnes, skal det avsettes areal til offentlig formål, barnehage og omsorgsboliger.

3.1.2 Vann- og avløpskapasitet:

- a. Utbygging av ny bolig- og næringsbebyggelse på Storsand kan ikke finne sted før tilfredsstillende vannforsyning og spillvannsløsning er etablert, eller sikret etablert.
- b. Utbygging av ny bolig- og næringsbebyggelse i lokalområde Spikkestad kan ikke finne sted før tilfredsstillende spillvannsløsning er etablert.
- c. Utbygging av ny bolig- og næringsbebyggelse i lokalområde Sætre kan ikke finne sted før tilfredsstillende spillvannsløsning er dokumentert, og ev. sikret etablert.

3.1.3 Transportkapasitet:

- a. Nord for nullvekstlinjen¹ kan utbygging med ny næringsbebyggelse over 1000 m² BRA eller nye boligfelt med mer enn 10 hovedbruksenheter, ikke finne sted før det er dokumentert og sikret god bussframkommelighet på fylkesveiene fv. 201(Fekjan), fv. 203 (Drammensveien), fv. 167 (Røykenveien) fv. 165 (Slemmestadveien) mellom utbyggingsområdet og E18/Bærums kommunegrense. Aktuelle tiltak for å sikre god bussframkommelighet følger av retningslinje til bestemmelsen.
- b. Nesbru senterområde (felt HM1) kan ikke utbygges før ny E18 for strekningen Slependen – Drengsrud er ferdigstilt i henhold til kommunedelplan for E18 -korridor i Asker, Slependen – Drengsrud, vedtatt 08.11.2016
- c. Før det gis rammetillatelse for boliger i felt BL1/BL2 (Blakstad sykehus) eller felt VE2 (Vettr hotell), skal det være gjennomført tiltak som sikrer at samlet bolig-/nærings-/tjenestetrafikk med personbil fra disse feltene, ikke overstiger det antall kjøretøy/yrkesdøgn (YDT) som disse områdene genererte ved tidligere virksomhet som sykehus og hotell. Tiltak som sikrer dette, skal fastsettes ved regulering.
- d. Innenfor planområdet for kommunedelplan Holmen-Slependen gjelder rekkefølgebestemmelser for transportkapasitet, slik de er gitt i planbestemmelsene for kommunedelplan Holmen Slependen § 4 Rekkefølgekrav.
- e. På Dikemark kan det etableres ny virksomhet, næring og/eller inntil 250 boliger, i eksisterende tidligere sykehusbebyggelse på felt D1 og D2, uten at det stilles rekkefølgekrav knyttet til transportkapasitet.

3.1.4 Trafikksikkerhet

- a. Før utbygging av boligfelt med 4 eller flere hovedbruksenheter skal det gjennomføres en trafikksikkerhetsvurdering av skolevei og nødvendige trafikksikkerhetstiltak skal være gjennomført.
- b. Før utbygging av boligfelt med 10 eller flere hovedbruksenheter skal det sikres trygg gang- og sykkelforbindelse til nærmeste senter (nærsenter, lokalsenter eller Asker sentrum).
- c. Før utbygging av området SL10 finner sted skal:
 1. Nødvendig bussframkommelighet langs Rustadveien mellom Slemmestad og Heggedal være etablert.
 2. Gang- og sykkelvei langs hele Rustadveien være opparbeidet.
- d. Ved regulering av felt F i Røyken næringspark skal det fastsettes tiltak som sikrer trafikkapasitet og trafikksikkerhet i krysset e134/Smemyrveien. Slike tiltak skal være etablert før det gis igangsettingstillatelser i Felt F.

3.1.5 Utbyggingsrekkefølge Slemmestad

Innenfor Slemmestad, vist med bestemmelsesområde #4 på kommuneplanens arealplankart, gjelder følgende utbyggingsrekkefølge av feltene:

- a. Utbyggingsfase 1 er felt SL1, SL2, SL3, SL4, SL5, SL6, SL7 og SL8
- b. Utbyggingsfase 2 er felt SL11, SL12 og SL13
- c. Utbyggingsfase 3 er felt SL9

Opplysning:

1. Nord for nullvekstlinjen er vist med bestemmelsesområde #8 og sør for nullvekstlinjen er vist med #9 på kommuneplanens arealplankart.

4. Utbyggingsavtaler

4.1 Utbyggingsavtaler (pbl. § 11-9, nr. 2)

Det kan inngås utbyggingsavtale i tråd med forutsigbarhetsvedtaket, jf. tillegg 3.

5. Definisjoner

5.1 Definisjoner (pbl. § 11- 9, nr. 5)

Flere av begrepene brukt i kommuneplanbestemmelsene og tillegg er definert i definisjonslisten i tillegg 4 som er en presisering av kommunens praksis og hvordan disse begrepene skal forstås i kommuneplanens bestemmelser og tilleggsdokumenter.

6. Samfunnssikkerhet

6.1 Sikring mot naturskader (pbl. § 11-9 nr. 6 og 8)

6.1.1 Flom, snø-, stein-, jord- og flomskred

Bebyggelse skal sikres mot naturskade. Potensielle fareområder fremgår av aktsomhetskart i kommunens kartløsning.

I forbindelse med arealplanlegging og søknad om tiltak som ligger innenfor eller berører aktsomhetssoner, jf. aktsomhetskart i kommunens kartløsning, skal det redegjøres for nødvendige sikringstiltak.

6.1.2 Områdeskred

For alle reguleringsplaner og tiltak i områder under marin grense¹ skal fare for områdeskred vurderes jf. pbl. § 28-1.

Ved regulering og søknad om tiltak etter pbl. § 20 -1 hvor det er vurdert å være fare for områdeskred skal sikkerhet mot områdeskred dokumenteres ivaretatt av fagkyndig, og avbøtende tiltak innarbeides i reguleringsplanen og/eller byggesaken.

For at sikkerhet mot kvikkleireskred skal være ivaretatt i henhold til TEK17 må fareevalueringen være gjort i henhold til NVEs veileder 1/2019 Sikkerhet mot kvikkleireskred: vurdering av områdestabilitet ved arealplanlegging og utbygging i områder med kvikkleire og andre jordarter med sprøbruddegenskaper.

Opplysning: Se byggteknisk forskrift (TEK 17, kapittel 7) og Norges vassdrags- og energidirektorats (NVE) retningslinjer for flom- og skredfare i arealplaner 2/2011 og veileder for sikkerhet mot kvikkleireskred 1/2019 eller senere revisjoner av disse.

1. I «Under marin grense» inngår marin strandavsetning, hav- og fjordavsetninger, og kan inneholde kvikkleire soner jf. aktsomhetskart i kommunens kartløsning.

6.2 Flomveier (pbl. § 11-9, nr. 6 og 8)

Naturlige flomveier skal ivaretas. Flomveier, drenslinjer, flomsoner, erosjon og stormflo fremgår av aktsomhetskart i kommunes kartløsning og skal legges til grunn i plan- og byggesaker.

Flomveier skal utformes slik at vannet transporteres bort uten å gjøre skade nedstrøms. Tørrbekker skal holdes åpne og fungere som flomveier. Bygninger og anlegg ved flomveier skal utformes slik at naturlige flomveier ivaretas.

Det skal avsettes areal for nye flomveier ved planlegging og søknad om tiltak som berører eksisterende flomveier. Ved etablering av flomveier skal omkringliggende arealer, som bygninger og annen infrastruktur, sikres mot flomskader.

Opplysning: Se bestemmelse 10.6, 2. avsnitt, om lukkede bekker.

6.3 Krav til overvannshåndtering (pbl. § 11-9 nr. 3 og nr. 6)

Asker kommunes til enhver tid gjeldende veileder for lokal overvannshåndtering skal legges til grunn for plan- og byggesaker. Ved søknad om tiltak skal det redegjøre for overvannshåndtering, og løsninger skal fremgå av utomhusplaner eller situasjonskart. Det skal redegjøres for tiltak ved regulering. Flomveier og fordryningsareal skal avsettes i plankart¹.

Opplysning:

1. Se veileder fra Norges vassdrags- og energidirektorat (NVE), Veileder 4/2022 Rettleiar for handtering av overvatn i arealplanar.

7. Teknisk infrastruktur

7.1 Vann og avløp (VA)-rammeplan og tekniske løsninger (pbl. § 11-9, nr. 3)

Infrastruktur for vann og avløp skal prosjekteres og etableres i henhold til kommunens til enhver tid gjeldende VA-norm. Der VA-rammeplan ikke inngår i vedtatt reguleringsplan, skal slik plan legges ved byggesøknad.

7.2 Tilknytning til vann- og avløpsanlegg for fritidsbebyggelse (pbl. § 11-9, nr. 3 jf. § 30-6)

Plan- og bygningslovens bestemmelser i § 27-1 andre til fjerde ledd, og § 27-2 andre til fjerde ledd om vannforsyning og avløp gjelder også for fritidsbebyggelse jf. pbl. § 30-6.

7.3 Renovasjonsløsning (pbl. § 11-9, nr. 3 jf. § 30-4)

Infrastruktur for renovasjon skal planlegges og etableres i henhold til kommunens til enhver tid gjeldende Renovasjonstekniske norm.

7.4 Kabler og ledningsanlegg (jf. pbl. § 11-9, nr.3)

Ved etablering av nye og utskifting av eksisterende lednings- og fiberanlegg skal disse ligge i bakken, med unntak av områder avsatt til LNF. Ved slike tiltak skal allé beplantning og verdifulle trær¹ bevares.

Opplysning:

1. Se tillegg 4, definisjon av verdifulle trær.

8. Vei, transport og parkering

8.1 Krav til tekniske løsninger for vei, adkomst og veibelysning (pbl. § 11-9, nr. 3)

Kommunale og private veier, adkomster og veibelysning skal bygges i henhold til kommunens til enhver tid gjeldende vei- og gatenorm.

8.2 Parkeringsnorm (pbl. § 11-9, nr. 5)

Kommuneplanens parkeringsnorm fremgår av tillegg 2. Parkeringsnormen skal legges til grunn for alt planarbeid og byggesaksbehandling. Parkeringsnormen gjelder der vedtatte arealplaner henviser til parkeringsnorm, samt der ikke annet er bestemt i den enkelte reguleringsplan.

8.3 Ny Røykenvei (pbl. §§ 1-6 og 11-9, nr.3)

Ny Røykenvei er vist med samferdelslinje, bestemmelsesområde # 5, på arealplankartet. Før det gis tillatelse til tiltak som berører samferdselslinjen må det foreligge positiv uttalelse fra Viken Fylkeskommune.

9. Miljøkvalitet og forurensning

9.1 Energi og klima (pbl § 11-9 nr. 3, 6 og 8)

9.1.1 Klimagassberegning

Klimagassberegninger skal utarbeides ved:

- Nybygg større enn samlet 1000 m² BRA
- Riving av eksisterende bygg større enn samlet 200m² BRA, eller 300m² drifts- / lagerbygg innen landbruk.
- Større anleggsprosjekter for bygging av vei, bruer, gang- og sykkelsti, og etablering av ledningsnett for vann- og avløp som innebærer inngrep i terreng.

9.1.2 Energiplan

Det skal lages en energiplan for nybygg større enn samlet 1000 m² BRA, og ved feltutbygging med mer enn 10 hovedbruksenheter.

9.1.3 Utslippsfrie bygge- og anleggsplasser

Maskinene og kjøretøyene på bygge- og anleggsplassen bør være elektriske eller bruke hydrogen eller biogass der slike løsninger er kommersielt tilgjengelig. Som maskiner på bygge- og anleggsplassen regnes også aggregater og kompressorer.

9.2 Lysforurensning (pbl. § 11-9, nr. 6)

Ved lyssetting skal mengde lysforurensning begrenses. Belysning skal være funksjonell og begrenses med hensyn til antall lyskilder, lysstyrke og utforming.

9.3 Støy og luftforurensning (pbl. § 11-9, nr. 6)

9.3.1 Grunnlag for regulering og søknad om tiltak

Ved regulering og søknad om tiltak skal til enhver tid gjeldende:

- Retningslinje for behandling av luftkvalitet i arealplanleggingen T-1520 følges.
- Retningslinje for behandling av støy i arealplanlegging T-1442 følges. Herunder skal støy utredes i henhold til anbefalingene i T-1442 ved planlegging av og søknad om ny støyfølsom bebyggelse, støyende anlegg eller virksomhet. Videre skal grenseverdiene og kvalitetskriteriene i T-1442 legges til grunn.

9.3.2 Støysonekart

Kommunens støysonekart for vei og jernbane er grunnlag for vurdering av ny bebyggelse og behov for støyfaglig utredning. Se kommunens kartløsning.

9.3.3 Krav til støyfaglig utredning i gul og rød støysone

Der forhold til støy ikke er vurdert i reguleringsplan, eller støyvurderingen er eldre enn 10 år skal det ved oppføring av ny bebyggelse eller endring av eksisterende bebyggelse med støyfølsomt bruksformål¹ eller opprettelse av ny grunneiendom, utarbeides en støyfaglig utredning, jf. krav beskrevet i bestemmelse 9.3.6 Støyfaglig utredning.

9.3.4 Gul støysone – vurderingssone

9.3.4.1 Ny bebyggelse

Nye bygninger til støyfølsomt bruksformål¹ kan oppføres i områder med samlet støynivå utenfor vindu opp til L_{den} 65 dB fra vei og L_{den} 68 dB fra jernbane, jf. T-1442 under følgende vilkår:

- Minste uteoppholdsareal (MUA) for skoler, barnehager og boliger skal ikke ha støynivå over grenseverdier i T-1442, tabell 2.²
- Alle boenheter (*primære og sekundære*) har en stille side (støynivå opp til L_{den} 55 dB utenfor fasade)
- Minimum 50 % av antall rom til støyfølsom bruk skal ha vindu mot stille side (*støynivå opp til L_{den} 55 dB utenfor vindu*)
- Minimum 3 soverom (i hver boenhet) skal ha vindu mot stille side (støynivå opp til L_{den} 55 dB utenfor vindu)
- Vinduer i soverom mot støy- og soleksponert side bør ha utvendig solavskjerming og behovet for kjøling må vurderes
- Grenseverdiene for innendørs lydnivå fra utendørs lydkilder er ivaretatt iht. lydklasser definert i byggt teknisk forskrift

Nødvendige utredninger, avveiinger og avbøtende tiltak foretas og fastsettes gjennom støyfaglig utredning.

9.3.4.2 Eksisterende bebyggelse

Eksisterende bygninger med støyfølsomt bruksformål¹ innenfor gul støysone kan utvides, påbygges og bruksendres under følgende vilkår:

- Tiltaket fører ikke til ny boenhet, med mindre vilkår i §9.3.4.1 -ny bebyggelse- er oppfylt. For sekundær boenhet stilles samme støykrav som for tilhørende hovedbruksenhet.
- Nye soverom skal ha vindu mot stille side (*støynivå opp til L_{den} 55 dB utenfor vindu*)
- Grenseverdiene for innendørs lydnivå fra utvendige støykilder er ivaretatt iht. lydklasser definert i byggt teknisk forskrift.

Nødvendige utredninger, avveiinger og avbøtende tiltak foretas og fastsettes gjennom støyfaglig utredning.

9.3.5 Rød støysone – forbudssone

Dersom støynivået ved skjerming reduseres til et nivå under grenseverdiene for rød støysone gjelder bestemmelser for gul støysone med vilkår som angitt bestemmelse 9.3.4.

9.3.5.1 Ny bebyggelse

Oppføring av nye bygninger til støyfølsomt bruksformål¹ eller opprettelse av ny grunneiendom til slikt formål, kan ikke finne sted i områder som faller inn under rød støysone i henhold til T-1442, tabell 1.

9.3.5.2 Eksisterende bebyggelse

Eksisterende bygninger til støyfølsomt bruksformål¹ innenfor rød støysonen kan ikke gjenoppbygges, utvides, bruksendres eller påbygges. Etablering av nye boenheter er ikke tillatt.

9.3.5.3 Avviksområder for støy

Innenfor avvikssone for støy, vist med bestemmelsesområde #1 på kommuneplanens arealplankart, kan ny bebyggelse med støyfølsomt bruksformål¹ (med unntak av nye skoler og barnehager) oppføres og eksisterende bebyggelse med støyfølsomt bruksformål¹ utvides og påbygges i områder med støynivå utenfor vindu opp til L_{den} 70 dB fra vei og L_{den} 73 dB fra jernbane, jf. T-1442 på følgende vilkår:

- Minste uteoppholdsareal (MUA) for skoler, barnehager og boliger skal ikke ha støynivå over grenseverdier i T-1442, tabell 2.²

- b. Alle boenheter (primære og sekundære) har en stille side (støynivå opp til L_{den} 55 dB utenfor fasade)
 - c. Minimum 50 % av antall rom til støyfølsom bruk skal ha vindu mot stille side (støynivå opp til L_{den} 55 dB utenfor vindu)
 - d. Minimum 1 soverom (i hver boenhet) skal ha vindu mot stille side (støynivå opp til L_{den} 55 dB utenfor vindu)
 - e. Vinduer i soverom mot støy- og soleksponert side bør ha utvendig solavskjerming og behovet for kjøling må vurderes
 - f. Grenseverdiene for innendørs lydnivå fra utendørs lydkilder er ivaretatt iht. lydklasser definert i byggt teknisk forskrift
- Nødvendige utredninger, avveiinger og avbøtende tiltak foretas og fastsettes gjennom støyfaglig utredning.

9.3.6 Støyfaglig utredning

Støyfaglig utredning skal dokumentere at støymessige forhold er ivaretatt i henhold til en hver tid gjeldende retningslinje for behandling av støy i arealplanlegging T-1442, og at grenseverdier i T-1442, tabell 2 tilfredsstilles.

9.3.7 Støy i bygge- og anleggsfasen

Retningslinje T-1442 for støy i arealplanlegging, gjøres juridisk bindende også for bygge- og anleggsfasen for søknadspliktige tiltak jf. pbl. § 20-1. Der det kan forventes overskridelse av støygrensene ved bygge- og anleggsarbeid skal det utarbeides en plan for håndtering av støy i bygge- og anleggsfasen. Arbeid som overskrider støygrensene i tabell 4 i T-1442 skal ikke skje om natten. Planen skal sendes inn samtidig med søknad om rammetillatelse og oppdateres for hver igangsettingstillatelse.

Opplysning:

1. *Se tillegg 4, definisjon av bebyggelse med støyfølsomt bruksformål (boliger, sykehus, pleieinstitusjoner, fritidsboliger, skoler, barnehager, kontor og overnattingssted).*
2. *Se bestemmelse 12.3.1.d om krav til støynivå på uteoppholdsareal.*

10. Natur, landskap og grønnstruktur

10.1 Masseforvaltning (pbl. § 11-9, nr. 1, 3 og 8)

10.1.1 Arealer for masseforvaltning

Områder avsatt til råstoffutvinning framgår av arealplankartet. Områder som er avsatt til råstoffutvinning tillates ikke bebygget eller benyttet på en måte som vanskeliggjør framtidig utvinning av mineralske ressurser.

Uttak og mottak av masser, deponi, samt arealer for mellomlagring og gjenbruk av masser tillates ellers kun i område ATA1 og ATA2 såfremt området inngår i godkjent reguleringsplan.

Opplysning: Se også bestemmelse 2.4 om krav om ny reguleringsplan.

10.2 Sikring av gangadkomster til grøntområder (pbl. §11-9, nr. 6)

I regulerings-, dele- og byggesaker skal aktuelle gangadkomster, stier og smett til grønnstruktur og friluftsområder sikres/gjennomføres.

10.3 Opparbeidelse av nye turveier og skiløyper (pbl. § 11-9 nr. 3 og nr. 6)

Opparbeidelse av nye turveier og skiløyper med bruksbredde på mer enn 2 meter og som medfører vesentlig terrengbearbeiding eller fjerning av vegetasjon ut over normal skjøtsel, tillates kun i henhold til reguleringsplan.

Opplysning: Se R 10.3, og bestemmelser om opparbeidelse av sti og turvei innenfor områder avsatt til grønnstruktur og blågrønnstruktur, kap. 17.

10.4 Omdisponering av dyrket mark (pbl. § 11-9, nr. 6 og 8)

I alle typer plan- og byggesaker som innebærer formålsendring fra LNF eller omdisponering av dyrka eller dyrkbar mark, skal det kreves matjordplan. Matjordplan skal dokumentere at:

- Matjord sikres og forflyttes til andre dyrkbare og dyrkede arealer slik at den fortsatt kan utnyttes til matproduksjon.
- Uønskede fremmede arter eller planteskadegjørere håndteres slik at spredning av uønskede arter unngås.
- All matjord skal flyttes før igangsetting av annet arbeid. Matjord skal ikke lagres, men tilføres direkte nytt areal.

Matjordplan skal forelegges kommunens landbruksmyndighet for uttalelse. Bestemmelsen gjelder ikke innenfor avsatt arealformål baneformål.

10.5 Naturmangfold (pbl. §11-9, nr. 6)

Ved søknad om tiltak, skal det redegjøres for hvordan prinsippene i §§ 8–12 i naturmangfoldloven vedrørende naturmiljø, viktige naturtyper og biologisk mangfold er ivaretatt.

Dersom vurderingen av naturmangfold viser mangelfull kunnskap, ved søknad om tiltak i uregulerte områder eller i områder med reguleringsplan vedtatt før 01.01.2010, skal det gjennomføres kartlegging av naturmangfold inkl. naturtypekartlegging. Naturtypekartlegging skal utføres av fagkyndig biolog. Nye kartlegginger skal legges inn i Miljødirektoratets karttjeneste Naturbase og Artsdatabankens karttjeneste Artskart.

10.6 Vassdrag¹ (bekk, elv, dam og liknende) (pbl. §§ 11-9, nr. 5 og 11-11, nr. 5)

Det skal tas hensyn til vassdrag i alle arealtiltak som berører vassdraget. Åpne strekninger av elver, bekker, vann og dammer skal opprettholdes, og miljøtilstanden for vannforekomsten skal ikke påvirkes negativt.

Det tillates ikke å lukke bekker/vassdrag. Ved alle planer og tiltak som berører lukkede bekker skal gjenåpning vurderes. Dersom dette ikke lar seg gjøre, skal det begrunnes.

Ved tiltak nær vassdrag skal det i en tidlig planfase avklares om det kreves avbøtende tiltak eller plangrep for å hindre forurensning i anleggsperioden eller senere. Det skal legges vekt på å unngå avrenning av partikler.

10.6.1 Byggegrense mot vassdrag:

Der det langs vassdrag¹ ikke er definert hensynssone, gjelder følgende byggegrense mot vassdrag:

- a. Minste avstand 30 meter i områder avsatt til LNF
- b. Minste avstand 20 meter i områder avsatt til byggeformål² og blågrønnstruktur.

Der det er fastsatt byggegrense langs vassdrag i vedtatt reguleringsplan gjelder denne. Der det ikke er fastsatt byggegrense mot vassdrag i gjeldende reguleringsplaner tilsvarer byggegrensen avgrensingen av hensynssone Bevaring naturmiljø - Vassdrag H560_1.

Tiltak etter pbl. § 1-6 er ikke tillatt nærmere vassdrag enn byggegrensene angitt ovenfor, følgende tiltak er likevel tillatt nærmere enn angitt byggegrense, forutsatt at tiltakene ikke er i konflikt med verdifulle arts- og naturforekomster, og er i tråd med kommuneplanens øvrige bestemmelser:

- a. Tiltak på eksisterende bygg som ikke medfører økning i BYA, utvidelse eller plassering nærmere vassdrag.
- b. Vedlikehold av eksisterende og godkjent; anlegg, teknisk infrastruktur og vei,
- c. Vedlikehold av eksisterende stier, og varsom tilrettelegging for natur opplevelser og friluftsliv.
- d. Byggverk og tekniske installasjoner som har sammenheng med vassdraget¹, herunder også vedlikehold av eksisterende dammer, broer, flom- og erosjonssikring.

10.6.2 Vegetasjonsbelte:

Innenfor hensynssone H560_1 skal det langs vassdragene¹ opprettholdes et naturlig vegetasjonsbelte hvor vegetasjon skal bevares på minst 20 meter i områder avsatt til LNF og 10 meter i områder avsatt til byggeformål² og blågrønnstruktur, med mindre annet følger av reguleringsplan vedtatt etter 01.01.2010.

Skånsom skjøtsel av kantvegetasjon er tillatt forutsatt at det ikke medfører forringelser av naturkvalitetene (biotopendring). Avstander måles på begge sider av vassdrag, horisontalt inn på land fra elve- eller bekkekant ved normal vannføring.

Ved brøyting skal det vises hensyn til vegetasjonsbeltet langs vassdrag, snølagring tillates ikke innenfor vegetasjonsbeltet.

Opplysning: Se bestemmelse 6.2 om flomveier, og vannressursloven § 11 (kantvegetasjon).

1. *Se tillegg 4, definisjon av vassdrag.*

2. *Med byggeformål menes arealformål etter plan- og bygningsloven (pbl.) § 11-7 nr. 1.*

10.7 Byggegrense mot sjø (§ 11-9, nr. 5 og 6)

Byggegrense mot sjø er vist med juridisk linje på kommuneplanens arealplankart. Nærmere sjø enn angitt byggegrense tillates ikke tiltak etter pbl. § 1-6, annet enn:

- a. Tiltak for tilrettelegging av offentlige; friområder, parker, kyststi, turstier, sanitæranlegg og HC-parkering, til allmenn ferdsel og bruk.
- b. Påfylling av stedegen sandtype² på eksisterende offentlig sandstrand.
- c. Regulert småbåthavn i tråd med bestemmelse 19.2
- d. Regulert brygge eller molo i tråd med bestemmelse 10.8.1.
- e. Gjenoppføring/reparasjon av tidligere godkjent brygge i tråd med bestemmelse 10.8.2.
- f. Nyetablering, vedlikehold, flytting og fjerning av offentlige anlegg til navigasjonsmessig bruk.

- g. Offentlig godkjente vann- og avløpsanlegg, forutsatt at disse ikke medfører søknadspliktige terrengendringer.
- h. Tilbygg på inntil 8m² for sanitæranlegg når følgende vilkår er oppfylt:
- 1) Tilbygget er nødvendig for å sikre avkloakking av eiendommen ved tilkobling til godkjent vann- og avløpsanlegg, og
 - 2) det kan dokumenteres at sanitæranlegg ikke kan integreres i eksisterende bebyggelse, og
 - 3) tilbygget plasseres i tilknytning til hovedbruksenhet, i retning bort fra sjø, og
 - 4) tilbygget har materialbruk og fargevalg som ikke medfører økt fjernvirkning mot sjø.

Nærmere sjø enn angitt byggegrense er det ikke tillat å fjerne vegetasjon, utenom normal skjøtsel. Verdifulle trær¹ skal bevares.

Opplysning:

1. Se tillegg 4, definisjon av Verdifulle trær.

2. Se tillegg 4, definisjon av stedegen sandtype.

10.8 Brygger og sandstrender (pbl. §§ 1-5, 11-9, nr. 5 og 11-10 nr. 5)

10.8.1 Regulerte brygger

Oppføring av nye brygger og lignende tiltak tillates kun der dette følger av reguleringsplan vedtatt etter 11.09.1993. I områder som omfattes av reguleringsplaner som åpner for oppføring av brygger og lignende gjelder følgende:

- a. Det tillates én fastbrygge på maks 10 m² per eiendom med strandlinje.
- b. Fastbrygger som oppføres langsetter sjøkanten skal ikke ta opp mer enn 6 meter av strandlinjen.
- c. Der hvor det er langgrunt tillates i tillegg flytebrygge ut til sjødybde på 1,5 meter middelvannstand. Lengden på flytebryggen må ikke overstige 10 meter inkludert landgang, og bredden skal være maksimalt 2,4 meter.
- d. Fastbrygger skal som hovedregel bygges som pelebrygge eller utkraget brygge.
- e. Sprengningsarbeider tillates ikke
- f. Støping i sjøbunn i form av tett konstruksjon/bølgebryter tillates ikke.
- g. Molo, steinfillinger og andre bunnmurte brygger er ikke tillatt, annet enn der det følger av reguleringsplan.
- h. Utriggere tillates ikke.
- i. Det er ikke tillatt å etablere rekkverk/levegger, lyssetting, flaggstenger eller andre privatiserende elementer på eller ved bryggen.

Bestemmelsen gjelder ikke regulert felles bryggeanlegg eller småbåthavn.

10.8.2 Etablerte brygger

Endring, riving og gjenoppføring av lovlig etablert brygge er tillatt på følgende vilkår:

- a. Det kan dokumenteres at det er mindre enn 5 år siden bryggen ble skadet/ødelagt og fungerte etter sin hensikt.
- b. Tiltaket medfører ikke utvidelse av opprinnelig godkjent brygge
- c. Tiltaket ellers er i tråd med bestemmelse 10.8.1 Regulerte brygger, bokstav b, c, d, e, h og i.

10.8.3 Sandstrender

Det tillates ikke etablering av kunstige sandstrender eller påfylling av ikke-stedegen sandtype¹, hverken på land eller i sjø. Tiltak i sjø krever tillatelse fra statsforvalteren.

Opplysning: Etablering av bøyer er søknadspliktig etter havne- og farvannsloven.

1. Se tillegg 4, definisjon av stedegen sandtype.

11. Bevaring av kulturminner og kulturmiljø

11.1 Bevaring av eksisterende bygninger og annet kulturmiljø (pbl. § 11-9, nr. 7)

11.1.1 Ved nye tiltak og regulering

Ved nye tiltak og ved regulering skal det tas særlig hensyn til kulturminner og kulturmiljøer, herunder historiske hageanlegg, tufter og andre spor etter eldre bosetning, dyrkingsspor, stier, maritime kulturminner, industrielle kulturminner, tradisjonslokaliteter, tradisjonelle industrimiljøer og anlegg, inkl. Is dammene, bergverk/gruvevirksomhet etc. Den kulturhistorisk verdifulle bebyggelsen skal søkes bevart, og områdenes særpregede miljø og identitet skal sikres. Også parker, friareal, hager, alleer og verdifulle trær skal i størst mulig grad bevares. Nye bygninger skal tilpasses eksisterende bebyggelsesstruktur, gateløp, høyder, volum og formspråk. Nye tiltak skal ikke redusere områdetets miljø- og verneverdi.

11.1.2 Bebyggelse og anlegg med høy verneverdi

Bebyggelse og anlegg med høy verneverdi skal bevares, i tråd med tidligere vedtatte kulturminneplaner:

- Plan for faste kulturminner i Asker, vedtatt 08.11.2016
- Liste over prioriterte kulturminner og kulturmiljøer i Røyken, etter vedtak av 14.12.2017
- Liste som viser verneverdi for vurderte bygg i Hurum (A-listen), etter vedtak av 09.04.2019

For bebyggelse med høy verneverdi gjelder følgende:

- Riving av bebyggelse, herunder konstruksjoner og anlegg, er ikke tillatt.
- Bygningene kan settes i stand under forutsetning av at takform, fasadeutforming, materialbruk og detaljering er lik eksisterende, eller tilbakeføres til tidligere utseende.
- Mindre tilbygg og påbygg kan tillates, dersom endringene underordnes bygningens hovedform og -volum, material- og fargebruk og utformes på en slik måte at bygningen beholder sin verneverdi.

11.1.3 Bygninger og anlegg fra før 1950 eller SEFRAK-registrert, med ikke avklart verneverdi

Ved søknad som innebærer fjerning, skjemming, riving eller ombygging av kulturminner, bygninger og anlegg som er fra før 1950 eller SEFRAK-registrert, med ikke avklart verneverdi, kan kommunen stille krav om kulturminnefaglig vurdering av verneverdien til kulturminnene, bygningene eller anleggene. Dette omfatter også tradisjonslokaliteter og alle andre typer kulturminner fra nyere tid, som ikke er automatisk fredet i henhold til Lov om kulturminner.

11.1.4 Kulturminne som sekundær boenhet

På eksisterende tomter avsatt til boligbebyggelse hvor det er tillatt med sekundær boenhet, kan den sekundære boenheten etableres i eksisterende frittliggende bygning som er registrert som kulturminne, under følgende forutsetninger:

- Tiltaket medfører ikke økt boligvolum. Hele bygningen kan tas i bruk som sekundær boenhet
- Bygningen beholder sin verneverdi
- Boligen er tilknyttet godkjent vann- og avløpsanlegg
- Tiltaket har vært på høring hos Fylkeskommunen, og tiltak beliggende i 100m-beltet har vært til høring hos Statsforvalter

Endring av boenhet som nevnt over utløser ikke krav til opparbeidelse av vei for ny boenhet ihht. vei- og gatenormal.

11.1.5 Ved søknad om riving av kulturminne²

Ved søknad om riving av et kulturminne eller ved søknad om tiltak som vil kunne påvirke et kulturmiljø skal det foreligge en kulturminnefaglig vurdering av verneverdien av kulturminnet i seg selv, av kulturminnets rolle i det fysiske miljøet det befinner seg i, og av konsekvenser for kulturmiljøet.

Søknad om riving av kulturminner med høy verneverdi, eller tiltak som vil kunne påvirke et kulturmiljø med høy verneverdi, skal forelegges fylkeskommunens kulturminnemyndighet før eventuell tillatelse.

11.1.6 Solcelleanlegg på kulturminner og i kulturmiljø, jf. pbl. § 11-9 nr. 6

Etablering av solcelleanlegg på bygninger med formell vernestatus, fredet, eller vernet etter pbl., eller på bygninger innenfor kulturmiljø fastsatt i plan, er ikke tillatt uten samtykke fra kommunen(kulturminneforvalter). Tillatelse kan kun gis dersom anlegget ikke forringer kulturminneverdien av bygningen eller kulturmiljøet.

Opplysning: Se tillegg 5, A-liste fra Hurum kommune.

1. *Se bestemmelse 2.5 Krav om ny reguleringsplan ved riving av regulert kulturminne.*

BESTEMMELSER TIL AREALFORMÅL

12. Fellesbestemmelser til arealformål

12.1 Bevaring av vegetasjon før regulering (pbl. § 11-9 nr. 1, 4 og 6)

For områder avsatt til byggeformål, arealformål samferdselsanlegg og teknisk infrastruktur samt småbåthavn med krav om reguleringsplan tillates ikke fjerning av trær eller annen verdifull vegetasjon, utover normal skjøtsel, før området inngår i en reguleringsplan og status til terreng og vegetasjon er fastsatt. Dette gjelder ikke tiltak som er unntatt plankravet jf. bestemmelse 2.2

12.2 Terrenginngrep, plassering og grøntareal (pbl. § 11-9, nr. 5)

12.2.1 Plassering og terrenginngrep

Ved alle tiltak etter plan- og bygningsloven skal det legges stor vekt på bevaring av eksisterende terreng og vegetasjon. For å unngå større fyllinger og skjæringer ved plassering i terreng, skal høydeforskjellen på tomten tas opp i bebyggelsen. Tiltak skal tilpasses terreng og landskap, ikke omvendt.

Terrenginngrep for å oppnå høyere utnyttelse, annen plassering eller høyere gesims- og terreng høyde enn tomtens naturlige topografi legger til rette for, tillates ikke utenfor bygverkets fotavtrykk, med mindre det følger av reguleringsplan. Utfylling/igjenfylling skal kun skje med rene masser.

Bestemmelsen gjelder ikke for samferdselsanlegg og teknisk infrastruktur, arealformålet ATA1-2, eller områder avsatt til massedeponi, masseinntak eller råstoffutvinning i kommuneplan eller reguleringsplan.

12.2.2 Andel grøntareal

Der ikke annet er bestemt i reguleringsplan, skal områder avsatt til byggeformål, utenom sentrumsformål, ha en andel grøntareal¹ på bakkenivå som er minimum 30 % av netto tomteareal.

Opplysning: 1. se definisjon av Grøntareal i tillegg 4 definisjoner.

12.3 Uteoppholdsareal, leke- og aktivitetsareal (pbl. § 11-9, nr. 5)

Minste uteoppholdsarealet (MUA) inndeles i tre kategorier: MUA privat, MUA felles og MUA lekeareal. Der ikke annet er bestemt i den enkelte reguleringsplan, gjelder følgende for uteoppholdsareal:

12.3.1 Fellesbestemmelser for minste uteoppholdsareal (MUA)

- a. Uteoppholdsarealet skal være egnet til lek, aktivitet, opphold og rekreasjon. Areal avsatt til ferdsel (sykling, kjøring, parkering, renovasjon og lignende) skal ikke medregnes i uteoppholdsarealet (MUA).
- b. Uteoppholdsarealet skal ligge på terreng og skal ikke være brattere enn 1:3. Ved planlegging av nye boligområder og opprettelse av ny grunneiendom skal 25 % av uteoppholdsarealet ikke være brattere enn 1:16.
- c. Utforming av gode uteoppholdsarealer skal ikke medføre uheldig planering/oppfylling av terreng, jf. bestemmelse 12.2.1.
- d. Alle uteoppholdsareal som inngår i MUA, skal ha støynivå under Lden 55dB, og tilfredsstillende nasjonale normer og anbefalinger knyttet annen forurensning, herunder også aktsomhet for magnetfelt og strålefare.
- e. Ved regulering skal minst 50 % av alle uteoppholdsareal som inngår i MUA skal være solbelagt kl. 15 ved vår- og høstjevndøgn.
- f. Alle private uteoppholdsarealer (MUA privat) skal ha min. 3 timer sammenhengende dokumentert soltilgang ved vår- og høstjevndøgn.
- g. For øvrig gjelder særskilte krav til minste uteoppholdsareal i henhold til tabellen i retningslinje R 12.3.

12.3.2 Fellesbestemmelser for minste uteoppholdsareal lekeareal (MUA)

- a. Lekearealer skal gi muligheter for ulike typer lek til alle årstider. De skal kunne brukes av ulike aldersgrupper og gi mulighet for samhandling mellom barn, unge og voksne.
- b. Lekeareal for barn i ulike aktivitetsgrupper skal framgå av illustrasjonsplan og utomhusplanen.
- c. Utomhusplan med beskrivelse skal redegjøre for lokalisering av ulike funksjoner i forhold til hverandre, sol, støy, forurensning og vind. Eventuelle fysiske skiller mellom ulike bruksformål må framgå.
- d. Innenfor lekearealer skal det redegjøres for bevaring og integrering av eksisterende terreng og vegetasjon.

12.4 Byggegrense mot vei (pbl. § 11-9, nr. 5)

12.4.1 Byggegrense mot kjørevei

I områder avsatt til byggeformål, samferdselsanlegg og teknisk infrastruktur, der det ikke er definert byggegrense i gjeldende reguleringsplan/kommunedelplan, gjelder følgende:

- a. Mot fylkesveier i områder med sentrumsformål er byggegrense 15 meter.
- b. Mot Semsveien, Rustadveien, Vollenveien, Heggedalsveien, Kirkeveien, Gamle Drammensvei, Blakstadmarka, Langenga, Bleikerveien sør for kryss Røykenveien og mot Drammensveien vest for Slottsberget, Liahagen, Dikemarkveien, er byggegrense 20 meter.
- c. Mot fylkesveier for øvrig er byggegrense 30 meter.
- d. Mot kommunale og private veier følger byggegrense av kommunens til enhver tid gjeldende vei- og gatenorm.

Avstanden skal måles fra midtlinjen i to-felts vei, og fra midtlinje i nærmeste kjørebane ved flere enn to felt.

12.4.2 Byggegrense mot gang og sykkelvei

Såfremt annet ikke fremgår av reguleringsplan, er byggegrensen for gang og sykkelvei:

- a. 15 meter i LNFR-områder
- b. 7 meter i andre områder

Avstand måles fra midtlinjen i gang og sykkelveien.

12.5 Avkjørsel til eiendommer (pbl. § 11-10, nr. 4)

Det tillates kun én avkjørsel per eiendom, med mindre gjeldende reguleringsplan/kommunedelplan angir annet. I LNFR-områder kan flere avkjørsler per eiendom tillates med tillatelse fra veieier, jf. bestemmelse 18.1.2

Ved regulering/etablering av ny boligtomt skal avkjørsel skje direkte fra offentlig vei eller fra felles boligvei.

Der slik felles boligvei betjener flere eiendommer, skal arealet reguleres til felles boligvei og etableres som fellesareal (realsameie) for de eiendommene veiarealet skal betjene.

12.6 Mobilitetspunkt (pbl. § 11-9, nr. 5)

Der mobilitetspunkt ikke er angitt i reguleringsplan, kan mobilitetspunkt etableres i områder avsatt til sentrumsformål, samferdselsanlegg og teknisk infrastruktur, så fremt:

- a. Tiltaket ikke hindrer for trafikkavvikling og fremkommelighet for gående og syklende.
- b. Tiltaket ikke kommer i konflikt med vann- og avløpsledninger, flomveier, frisikt, byggegrense mot kryss, areal til veivedlikehold, turstier og allmenn ferdsel
- c. Tiltaket ikke opptar areal for biloppstilling
- d. Det er tilgang til parkering for henting og levering
- e. Tiltaket har en god estetisk utforming og plassering

12.7 Returpunkt, pakkeautomater etc. (pbl. §§ 11-9, nr. 5 og 11-10 nr. 1)

Der ikke annet følger av reguleringsplan, kan returpunkt, pakkeautomater etc. plasseres i områder avsatt til byggeformål så fremt:

- a. Tiltaket ikke hindrer for trafikkavvikling og fremkommelighet for gående og syklende.
- b. Tiltaket ikke kommer i konflikt med vann- og avløpsledninger, flomveier, frisikt, byggegrense mot kryss, areal til veivedlikehold, turstier og allmenn ferdsel
- c. Tiltaket ikke opptar areal for biloppstilling
- d. Det er tilgang til parkering for avlevering/henting.
- e. Tiltaket har en god estetisk utforming og plassering

12.8 Nettstasjoner (pbl. § 11-9, nr. 5)

Der ikke annet er bestemt i den enkelte reguleringsplan vedrørende nettstasjoner, gjelder følgende:

- a. Nettstasjoner tillates oppført i områder avsatt til byggeformål¹, samferdselsanlegg og teknisk infrastruktur, samt i LNF-områder i forbindelse med fremføring av strøm til eksisterende og godkjent bebyggelse.
- b. Nettstasjoner tillates ikke oppført på områder avsatt til uteoppholdsareal (lekeplass) eller innenfor hensynsone for Naturmiljø (H560_1-3), hensynssone nedslagsfelt drikkevann (H110) Faresone Flom (H320), faresone ras og skred (H310) eller båndleggingssone H720, H730 og H735.
- c. Nettstasjon tillates i tillegg til fastsatt utnyttelse.
- d. Nettstasjonen skal i utforming og plassering tilpasses omgivelsene, ved plassering innenfor hensynssone kulturmiljø (H570_1-4) skal utforming og plassering avklares med kommunens byggesaksavdeling (kulturminnegruppe).
- e. Nettstasjoner tillates oppført utenfor regulerte byggegrenser, og inntil 2 meter fra eiendomsgrense og regulert vei.
- f. Nettstasjoner skal ikke komme i konflikt med vann- og avløpsledninger, flomveier, frisikt, byggegrense mot kryss, areal til veivedlikehold, turstier og allmenn ferdsel.
- g. Nettstasjoner skal ha minimum 5 meter avstand fra annen bebyggelse.

12.9 Estetiske krav til bebyggelse og anlegg (pbl. § 11-9, nr. 6)

Alle plan- og byggesaker skal inneholde en redegjørelse og vurdering av tiltakets estetiske sider, både i forhold til seg selv, til omgivelsene og til fjernvirkning.

Ved søknad om oppføring av nybygg og tilbygg/påbygg, skal det utarbeides terrengsnitt som viser eksisterende og ferdigplanert terreng med oppriss av tiltaket og bebyggelse på naboeiendommer. Eiendomsgrenser og byggegrenser skal fremgå av illustrasjonen.

12.10 Skilt- og reklameinnretninger (pbl. § 11-9, nr. 5)

Skilt og reklameinnretninger skal være i henhold til de til enhver tid gjeldende bestemmelser for skilt og reklameinnretninger i Asker kommune.

Skilt til offentlige og samfunnsnyttige institusjoner i henhold til bestemmelser for skilt og reklameinnretninger skal forelegges kommunen for vurdering av unntak fra søknadsplikt.

13. Felles bestemmelser til boligbebyggelse

13.1 Feltutbygging (pbl. § 11-9, nr. 5)

Utbygging av boligfelt med 4 eller flere hovedbruksenheter tillates kun i prioriterte vekstområder¹, eller på arealer avsatt til framtidig boligbebyggelse på kommuneplanens arealplankart, med mindre annet fremgår av reguleringsplan.

Opplysning: Arealer avsatt til framtidig boligbebyggelse fremgår av boligbyggeprogrammet, og er gitt feltnavn, Se også retningslinje R. 13.1

1. *Prioriterte vekstområder er vist med bestemmelsesområde #7 på kommuneplanens arealplankart.*

13.2 Sosiale boformer (pbl. § 11-9, nr. 5)

Det kan etableres sosiale boformer hvor en gruppe boliger er knyttet til både innvendige og utvendige fellesarealer. Fellesarealet skal være samlet, og i direkte tilknytning til boenhetene. Det skal være varierte boligstørrelser tilrettelagt for en variert beboergruppe.

Opplysning: Se tillegg 4, definisjon av sosiale boformer, og R13.2.

13.3 Sekundær boenhet (pbl. § 11-9, nr. 5)

Sekundær boenhet¹ tillates kun i tilknytning til enebolig og skal være integrert i hovedbruksenheten, med mindre annet er bestemt i den enkelte reguleringsplan, eller i bestemmelser 14.3, 14.4 og 14.5, jf. 11.1.4.

Maksimal størrelse på sekundær boenhet er 60 m² BRA per tomt + bodareal på inntil 5 m² BRA, med mindre annet er bestemt i den enkelte reguleringsplan. Overbygget parkering for sekundær boenhet inngår ikke i maksimal størrelse.

Opplysning: Se bestemmelse 11.1.4 om Kulturminne som sekundær boenhet, og bestemmelser 8.2 og 12.3 med krav til parkering og uteoppholdsareal

1. *Se tillegg 4, definisjon av boenhet og sekundær boenhet.*

13.4 Plassering av mindre støttemurer og mindre terrenginngrep utenfor byggegrense i områder med frittliggende småhusbebyggelse (pbl. § 11-9, nr. 5)

13.4.1 Støttemur og mindre terrenginngrep utenfor regulert byggegrense.

For regulert boligtomt med frittliggende småhusbebyggelse, tillates det mindre støttemurer og mindre terrenginngrep utenfor regulert byggegrense, forutsatt at:

- De mindre tiltakene ikke er i konflikt med verne- og hensynsoner, vann- og avløpsledninger, flomveier, frisikt eller byggegrense mot kryss.
- Krav i bestemmelse 12.2.1 og 14.1.2 om terrenginngrep ivaretas.
- Øvrige krav etter plan- og bygningsloven med tilhørende forskrifter ivaretas.

13.4.2 Mindre tiltak og bygg unntatt søknadsplikt, utenfor regulert byggegrense mot naboeiendom¹

For regulert boligtomt med frittliggende småhusbebyggelse, tillates det mindre tiltak jf. pbl § 20.5 og byggesaksforskriften (SAK 10) § 4.1 plassert utenfor regulert byggegrense mot naboeiendom¹, forutsatt at:

- a. Tiltaket plasseres minst 1 meter fra nabogrensen, avstandskravet gjelder ikke for grannegjerde på inntil 1,5 meter høyde, eller levegg på inntil 1,8 meter høyde og 5 meter lengde.
- b. Verken bebygd areal (BYA) eller samlet bruksareal (BRA) skal være over 50,0 m² BYA og BRA.
- c. Avstand mellom bygget og bolighus skal være minimum 1,0 m (målt i veggliv).
- d. Bygning kan ikke inneholde rom for varig opphold.

Opplysning: For SB områder se bestemmelse 14.4.1 om tilpasning til eksisterende bebyggelse og bebyggelsesstruktur.

1. Det er begrensninger for tiltak utenfor byggegrense mot vei, se 13.4.1 og 13.5

13.5 Plassering av frittliggende garasje og avfallshus utenfor byggegrense mot vei i områder med frittliggende småhusbebyggelse (pbl. § 11-9, nr. 5)

13.5.1 Frittliggende garasje eller uthus o.l.

For regulert boligtomt med frittliggende småhusbebyggelse, tillates det én frittliggende garasje eller ett uthus eller lignende bygg plassert utenfor regulert byggegrense mot kommunal vei og fellesatkomst/fellesboligvei, forutsatt at følgende krav overholdes:

- a. Verken bebygd areal (BYA) eller samlet bruksareal (BRA) skal være over 50,0 m² BYA og BRA.
- b. Der den enkelte reguleringsplan ikke angir lavere høyde, tillates gesimshøyde inntil 3,0 m og mønehøyde tillates inntil 5,0 m. Høyder måles fra ferdig planert terrengs gjennomsnittsnivå rundt bygningen.
- c. Avstand mellom bygget og bolighus skal være minimum 1,0 m (målt i veggliv).
- d. For garasje med innkjøring parallelt med vei, skal avstand til veiformål være minimum 2,0 m.
- e. For garasje med innkjøring vinkelrett fra vei, skal avstand til veiformål være minimum 5,0 m. Det skal være plass til bil foran garasje på egen tomt (minimum 5 m).
- f. Bygning skal plasseres minimum 2 meter fra veiformål.
- g. Bygget kan ikke inneholde rom for varig opphold.
- h. For riks- og fylkesveier tillates ikke parkering mellom byggegrense og vei.
- i. Plassering av bygget skal ikke komme i konflikt med verne- og hensynsoner, vann- og avløpsledninger, flomveier, frisikt eller byggegrense mot kryss.

13.5.2 Avfallshus

I tillegg til bygg tillatt etter 13.5.1 tillates én bygning/konstruksjon som benyttes til avfallshåndtering/innsamling tillates plassert utenfor byggegrense mot kommunal vei og fellesatkomst/fellesboligvei, forutsatt at følgende krav overholdes:

- a. Tiltak har maksimal størrelse på inntil 3 m² BYA per hovedbruksenhet,
- b. Tiltaket har maksimal gesimshøyde 2,0 meter målt til ferdig planert terreng og skal plasseres min. 1 meter fra regulert vei.
- c. Plassering av tiltaket ikke kommer i konflikt med verne- og hensynsoner, vann- og avløpsledninger, flomveier, frisikt eller byggegrense mot kryss.

Opplysning: For SB områder se bestemmelse 14.4.1 om tilpasning til eksisterende bebyggelse og bebyggelsesstruktur.

14. Bestemmelser til småhusområder

14.1 Bebyggelse og terrenginngrep (pbl. § 11- 9, nr. 5)

14.1.1 Type bebyggelse:

Boligkategorier fremgår av arealplankartet. Innenfor boligområder angitt som, boligkategori *generelle boligområder* (GB), *spesielle boligområder* (SB), og *boligområder innenfor 100 metersbeltet langs sjø*¹ (GBS) tillates kun frittliggende småhusbebyggelse som angitt i bestemmelsene nedenfor.

I småhusområdene tillates ikke videre fortetting annet enn der det følger av reguleringsplan, som angitt i bestemmelse 2.3.

Bestemmelsenes kapittel 14 gir rammer for bebyggelsens utnyttelse og utforming.

14.1.2 Terrengendringer utenfor byggverkets fotavtrykk

Bygg skal plasseres i forhold til terreng i tråd med bestemmelse 12.2.1. Såfremt ikke annet er bestemt i reguleringsplan skal minimum 50 % av tomtens areal holdes fri for terrenginngrep, herunder også byggegroper og andre inngrep i terreng i bygge- og anleggsfasen. Der det kan gjøres terrenginngrep gjelder følgende:

- a. For tomter med terrengfall mindre enn 1:3 skal høyde på støttemurer, fyllinger og/eller skjæringer ikke overskride 1 meter. Minste avstand mellom støttemurer skal være 1,5 meter i terrengets fallretning.
- b. For tomter med terrengfall mer enn 1:3 skal høyde på støttemurer, fyllinger og/eller skjæringer ikke overskride 1,5 meter. Minste avstand mellom støttemurer skal være 2 meter i terrengets fallretning.
- c. Høyder måles fra eksisterende terreng, og avstand mellom støttemurer måles fra bunn av øverste støttemur til ytterkant topp av nederste støttemur.
- d. Terrenginngrep som er nødvendig for å etablere nødvendig og/eller trafiksikker adkomst, herunder kjellerinngang, innkjøring til garasje etc. kan overstige høydene angitt i a og b.
- e. Terrenginngrep for lysgrav, trappenedgang etc. som ligger inntil 1,5 meter fra byggets fasadeliv tillates ut over høydene i a og b.

Opplysning: se bestemmelse 2.3 om krav om ny reguleringsplan i regulerte boligområder

1. *100-metersbeltet langs sjø er vist med bestemmelsesområder #6 på kommuneplanens arealplankart.*

14.2 MUA krav (minste uteoppholdsareal) for frittliggende småhusbebyggelse

Der annet ikke er bestemt i gjeldende reguleringsplan gjelder følgende krav for minste uteoppholdsareal:

- a. Eneboliger skal ha minimum 200m² uteoppholdsareal hvorav minimum 75 m² skal være sammenhengende areal og med minste bredde på 4 meter.
- b. Tomannsboliger skal ha minimum 150 m² uteoppholdsareal per hovedbruksenhet hvorav minimum 75 m² skal være sammenhengende areal og med minste bredde på 3 meter.
- c. Sekundærboenhet skal ha minimum 12 m² uteoppholdsareal som skal være sammenhengende og i direkte tilknytning til boenheten.

Takterrasser kan medregnes i uteoppholdsareal dersom takterrassen grenser mot annet målbart uteoppholdsareal på terreng, og hvor det ikke er nivåforskjell på mer enn 20cm mellom terrenget og terrassen.

14.3 Generelle boligområder (felt GB) (pbl. § 11- 9, nr. 5 og 6)

Boligkategori GB fremgår av arealplankartet. Bestemmelsene i punkt 14.3 nedenfor gjelder regulerte områder med reguleringsplan vedtatt før 1.1.2005, og som ikke er regulert til spesialområde bevaring. Bestemmelsene gjelder også uregulerte boliger utenfor 100-metersbeltet jf. bestemmelse 2.2.1

14.3.1 Boenheter¹

Der ikke annet er bestemt i den enkelte reguleringsplan vedrørende antall boenheter¹, tillates disse områdene bebygget med to boenheter¹. Det tillates enten én frittliggende enebolig med tilhørende integrert sekundær² boenhet eller én tomannsbolig.

Sekundær boenhet kan etableres i frittliggende bygg på eiendommen i tråd med bestemmelse 11.1.4 om kulturminne som sekundær boenhet

14.3.2 Utnyttelse

I boligområder avsatt som boligkategori GB skal BYA ikke overstige %-BYA = 25 % av tomtens nettoareal. Dersom reguleringsplan har lavere utnyttelsesgrad overstyres denne. Der reguleringsplan tillater høyere utnyttelse, gjelder reguleringsplanens utnyttelsesgrad. For områder på Nesøya med hensynsone villalandskap (H550_2) skal grad av utnyttelse ikke overstige %-BYA = 20 %.

I beregningen av BYA/BRA skal krav til antall garasje plasser medtas med 18 m² pr. plass, jf. bestemmelse 8.2 Parkeringsnormen, uavhengig av om garasje bygges eller ikke.

Følgende planer gjelder fortsatt mht. utnyttelse:

- a. 179H Del av Poverud Ulven Golfsenter – 1.6.2004
- b. 55i Skustadgata – 18.11.2003

14.3.3 Høyder

Regulert etasjebegrensning oppheves. Der gjeldende regulering ikke angir høyere høyde, gjelder følgende:

- a. Gesimshøyde tillates inntil 7,0 meter, og mønehøyde tillates inntil 9 meter.
- b. For bebyggelse med pulttak og/eller flate tak tillates gesimshøyde inntil 7,0 meter. Ved kombinasjon med andre takformer tillates gesimshøyde inntil 7,0 meter.
- c. Høyder måles fra ferdig planert terrengs gjennomsnittsnivå rundt bygningen. Gesimshøyden skal likevel ikke på noe punkt overstige 8 m fra laveste punkt på ferdig planert terreng.

Med flate tak menes tak med maksimalt 4 graders takvinkel.

14.3.4 Tak

Alle takformer og møneretninger tillates, også der annet er bestemt i reguleringsplan.

Der ikke annet er bestemt i den enkelte reguleringsplan vedrørende ark/opplett/innhugg/kobbhus i takflaten, tillates dette etablert over tillatt gesims på følgende vilkår:

- a. Innenfor 1/3 av fasadens lengde per takflate
- b. Gesimshøyde for ark/opplett/kobbhus tillates inntil 8,0 meter, og skal underordnes byggets mønehøyde.

Takterrasser⁴ tillates med inntil 6,5 meters høyde på overkant gulv, og tillates ikke plassert nærmere nabogrense enn 4,0 meter. For takterrasser⁴ høyere enn 4,5 meter på overkant gulv, gjelder følgende begrensninger:

- a. Takterrasser og rekkverk til takterrasse må være tilbaketrukket minimum 1,5 meter inn på takflaten fra gesims. Dette gjelder ikke hvor takterrasse er utformet som innhugg i takflaten innenfor 1/3 av fasadens lengde per takflate og hvor innhugget er plassert minimum 1,5 m fra gavlvegg.
- b. Samlet areal for takterrasser kan maksimalt utgjøre 40% av bygningens BYA. Alle høyder måles fra eksisterende terrengs gjennomsnittsnivå rundt bygningen.

14.3.5 Garasje, bod, uthus og andre lignende bygninger

Der gjeldende reguleringsplan ikke angir høyere høyde for garasje og andre lignende bygninger som ikke er bolig, gjelder følgende:

- a. Gesimshøyde tillates inntil 3,0 meter, og mønehøyde inntil 5 meter. Gesimshøyden skal likevel ikke på noe punkt overstige 4 m fra laveste punkt på ferdig planert terreng.
- b. Høyder måles fra ferdig planert terrengs gjennomsnittsnivå rundt bygningen.
- c. Garasje skal være tilpasset hovedhuset.

Garasjer kan være frittliggende eller integrert i boligen, uavhengig av hva reguleringsplanen angir. I det tilfellet garasjen er integrert i boligen (én bygning) vil de høydebestemmelser som gjelder for boligen også gjelde for den del av bygget som utgjør garasje.

14.3.6 Parkering

Antall garasjeplasser og biloppstillingsplasser skal være i henhold til parkeringsnormen, jf. bestemmelse 8.2, uavhengig av om garasjen bygges eller ikke. Dimensjonering/utforming av parkeringsarealene skal være i henhold til kommunens til enhver tid gjeldende vei- og gatenorm.

Opplysning: Se bestemmelse 1.2 Forholdet til vedtatte reguleringsplaner. Vei- og gatenorm for tidligere Asker, Røyken og Hurum kommuner gjelder for sine respektive arealområder inntil ny vei- og gatenorm for Asker kommune er vedtatt.

1. Se tillegg 4, definisjon av boenhet.

2. Se bestemmelse 13.3 Sekundær boenhet.

3. Se bestemmelsen 14.2 som angir når takterrasse kan inngå i minste uteoppholdsareal.

14.4 Boligområder med spesielle kvaliteter (felt SB) (pbl. § 11- 9, nr. 5, 6 og 7)

Boligkategori SB fremgår av arealplankartet. Bestemmelsene i punkt 14.4 gjelder regulerte områder med reguleringsplan vedtatt før 1.1.2005, og som ikke er regulert til spesialområde bevaring.

14.4.1 Tilpasning til eksisterende bebyggelse

Plassering av ny bebyggelse skal følge eksisterende bebyggelsesstruktur⁴. Ny bebyggelse skal tilpasses eksisterende bebyggelse i området i byggestil, utforming, materialbruk, farge, skala og form.

14.4.2 Boenheter¹

I områder som er regulert til frittliggende boliger og der ikke annet er bestemt i den enkelte reguleringsplan vedrørende antall boenheter, tillates én frittliggende enebolig og én integrert sekundær² boenhet.

Sekundær boenhet kan etableres i frittliggende bygg på eiendommen i tråd med bestemmelse 11.1.4 om kulturminne som sekundær boenhet

14.4.3 Utnyttelse

I boligområder avsatt som boligkategori SB skal BYA ikke overstige %-BYA = 20 % av tomtens nettoareal. Dersom reguleringsplan har lavere utnyttelsesgrad overstyres denne. Der reguleringsplan tillater høyere utnyttelse, gjelder reguleringsplanens utnyttelsesgrad. For områder på Nesøya med hensynsone villalandskap (H550_2) skal grad av utnyttelse ikke overstige %-BYA = 15 %.

Krav til biloppstillingsplasser utover garasjeplasser tillates i tillegg til angitt %-BYA, forutsatt at parkeringsplassene ligger på terreng og ikke er overbygd. I beregningen av BYA/BRA skal krav til antall garasjeplasser medtas med 18 m² pr. plass, jf. bestemmelse 8.2 Parkeringsnorm, uavhengig av om garasje bygges eller ikke.

Avfallshus for oppbevaring av avfallsbeholdere på inntil 3 m² BYA per hovedbruksenhet tillates i tillegg til angitt BYA.

14.4.4 Høyder

Der høyde ikke er bestemt i den enkelte reguleringsplan gjelder følgende:

- a. Høyden skal tilpasses eksisterende bebyggelse.
- b. Gesimshøyde tillates inntil 6,5 meter, og mønehøyde tillates inntil 8,5 meter. Målt fra ferdig planert terrengs gjennomsnittsnivå rundt bygningen.

Der reguleringsplan angir etasjebegrensing, med unntak av hensynsone bevaringsområder for kulturminne, gjelder følgende:

- a. Der reguleringsplanen tillater mindre enn 2 etasjer tillates gesimshøyde inntil 4,5 meter, og mønehøyde inntil 6,5 meter. Gesimshøyden skal ikke på noe punkt overstige 5,5 m fra laveste punkt på ferdig planert terreng.
- b. Der reguleringsplanen tillater 2 etasjer eller mer, tillates gesimshøyde inntil 5,5 meter, og mønehøyde inntil 8,0 meter. Gesimshøyden skal ikke på noe punkt overstige 6,5 m fra laveste punkt på ferdig planert terreng.
- c. På tomter der eksisterende terreng er flatt (maks. 0,5 meter høydeforskjell innenfor husets fotavtrykk) tillates både gesims- og mønehøyde inntil 0,5 meter høyere enn angitt i punktene a og b.
- d. Høyder måles fra ferdig planert terrengs gjennomsnittsnivå rundt bygningen.

14.4.5 Garasje bod, uthus og andre lignende bygninger

Der annet ikke er bestemt i den enkelte reguleringsplan vedrørende garasje og andre lignende bygninger som ikke er bolig, gjelder følgende:

- a. Gesimshøyde tillates inntil 3,0 meter, og mønehøyde tillates inntil 5 meter.
- b. Høyder måles fra ferdig planert terrengs gjennomsnittsnivå rundt bygningen. Gesimshøyden skal likevel ikke på noe punkt overstige 4m fra laveste punkt på ferdig planert terreng.
- c. Garasje skal være visuelt tilpasset hovedhuset.

Garasjer kan være frittliggende eller integrert i boligen, uavhengig av hva reguleringsplanen angir.

Dersom det fremgår av reguleringsplan at det kan oppføres frittliggende garasje på inntil 36 m² BYA i tillegg til fastsatt utnyttelse, så gjelder dette tilsvarende også hvor garasjen integrert i boligen (én bygning). I det tilfellet garasjen er integrert i boligens hovedvolum (én bygning) vil de høydebestemmelser som gjelder for garasje gjelde for den del av bygget som utgjør garasje.

14.4.6 Parkering

Der ikke annet er bestemt i den enkelte reguleringsplan vedrørende garasje og biloppstillingsplasser og dimensjonering av parkeringsareal, gjelder bestemmelse 8.2 Parkeringsnorm. Dimensjonering/utforming av parkeringsarealene skal være i henhold til kommunens til enhver tid gjeldende vei- og gatenorm.³ Innenfor planer som tillater garasje på 35 m² BYA tillates denne oppført på 36 m² BYA.

14.4.7 Tak

Takform og takvinkel følger av reguleringsplan. Takterrasse er kun tillat der dette fremgår av reguleringsplan.

Opplysning: Se bestemmelse 1.2 Forholdet til vedtatte reguleringsplaner.

1. *Se tillegg 4, definisjon av boenhet.*
2. *Se bestemmelse 13.3 om sekundær boenhet.*
3. *Vei- og gatenorm for tidligere Asker, Røyken og Hurum kommuner gjelder for sine respektive arealområder inntil ny vei- og gatenorm for Asker kommune er vedtatt.*
4. *Se tillegg 4 definisjon av bebyggelsesstruktur.*

14.5 Generelle boligområder innenfor 100-metersbeltet langs sjø⁴(felt GBS) (pbl. § 11- 9, nr. 5 og 6)

Bestemmelsene i punkt 14.5 gjelder regulerte områder med plan vedtatt før 1.1.2005, og som ikke er regulert til spesialområde bevaring. Bestemmelsen gjelder også uregulerte boliger i 100-metersbeltet, jf. bestemmelse 2.2.1.

14.5.1 Boenheter¹

Der ikke annet er bestemt i den enkelte reguleringsplan vedrørende antall boenheter¹, tillates disse områdene bebygget med én frittliggende enebolig per fradelt tomt. Én integrert sekundær² boenhet tillates på tomter over 1200m².

Sekundær boenhet kan etableres i frittliggende bygg på eiendommen i tråd med bestemmelse 11.1.4 om kulturminne som sekundær boenhet

14.5.2 Utnyttelse

I boligområder avsatt som boligkategori GBS skal BYA ikke overstige %-BYA = 15 % av tomtens nettoareal. Dersom reguleringsplan har lavere utnyttelsesgrad overstyres denne. Der reguleringsplan tillater høyere utnyttelse, gjelder reguleringsplanens utnyttelsesgrad.

Krav til biloppstillingsplasser utover garasjeplasser tillates i tillegg til angitt %-BYA, forutsatt at parkeringsplassene ligger på terreng og ikke er overbygd. I beregningen av BYA/BRA skal krav til antall garasjeplasser medtas med 18 m² pr. plass, jf. bestemmelse 8.2 Parkeringsnorm, uavhengig av om garasje bygges eller ikke.

Avfallshus for oppbevaring av avfallsbeholdere på inntil 3 m²-BYA per hovedbruksenhet tillates i tillegg til angitt %- BYA.

14.5.3 Høyde

Der høyde ikke er bestemt i den enkelte reguleringsplan gjelder følgende:

- Høyden skal tilpasses eksisterende bebyggelse
- Gesimshøyde tillates inntil 6,0 meter, og mønehøyden tillates inntil 8,0 meter.
- Høyder måles fra ferdig planert terrengs gjennomsnittsnivå rundt bygningen. Gesimshøyden skal likevel ikke på noe punkt overstige 7 m fra laveste punkt på ferdig planert terreng.

Der reguleringsplan angir etasjebegrensing, med unntak av hensynsone bevaringsområder for kulturminne, gjelder følgende:

- Der reguleringsplanen tillater mindre enn 2 etasjer tillates gesimshøyde inntil 4,5 meter, og mønehøyde inntil 6,5 meter. Gesimshøyden skal likevel ikke på noe punkt overstige 5,5 m fra laveste punkt på ferdig planert terreng.
- Der reguleringsplanen tillater 2 etasjer eller mer, tillates gesimshøyde inntil 5,5 meter, og mønehøyde inntil 8,0 meter. Gesimshøyden skal likevel ikke på noe punkt overstige 6 m fra laveste punkt på ferdig planert terreng.
- På tomter der eksisterende terreng er flatt (maks. 0,5 meter høydeforskjell innenfor husets fotavtrykk) tillates både gesims- og mønehøyde inntil 0,5 meter høyere enn angitt i punktene a og b.
- Høyder måles fra ferdig planert terrengs gjennomsnittsnivå rundt bygningen.

14.5.4 Tak

Takform og takvinkel følger av reguleringsplan. Der ikke annet er bestemt i den enkelte reguleringsplan vedrørende ark/opplett/innhugg/kobbehus i takflaten, tillates dette etablert over tillatt gesims på følgende vilkår:

- Innenfor 1/3 av fasadens lengde per takflate
- Gesimshøyde for ark/opplett/kobbehus skal underordnes byggets mønehøyde.

Takterrasser³ tillates med inntil 6,5 meters høyde på overkant gulv, og tillates ikke plassert nærmere nabogrense enn 4,0 meter.

For takterrasser høyere enn 4,5 meter på overkant gulv, gjelder følgende begrensninger:

- a. Takterrasser og rekkverk til takterrasse må være tilbaketrukket minimum 1,5 meter inn på takflaten fra gesims. Dette gjelder ikke hvor takterrasse er utformet som innhugg i takflaten innenfor 1/3 av fasadens lengde per takflate og hvor innhugget er plassert minimum 1,5m fra gavlvegg.
- b. Samlet areal for takterrasser kan maksimalt utgjøre 30 m²

Alle høyder måles fra eksisterende terrengs gjennomsnittsnivå rundt bygningen.

14.5.5 Garasje, bod, uthus og andre lignende bygninger

Der gjeldende reguleringsplan ikke angir høyere høyde for garasje og andre lignende bygninger som ikke er bolig, gjelder følgende:

- a. Gesimshøyde tillates inntil 3,0 meter, og mønehøyde inntil 5 meter.
- b. Høyder måles fra ferdig planert terrengs gjennomsnittsnivå rundt bygningen.
- c. Garasje skal være visuelt tilpasset hovedhuset. Gesimshøyden skal likevel ikke på noe punkt overstige 4 m fra laveste punkt på ferdig planert terreng.

Garasjer kan være frittliggende eller integrert i boligen, uavhengig av hva reguleringsplanen angir.

Dersom det fremgår av reguleringsplan at det kan oppføres frittliggende garasje på inntil 36 m² BYA i tillegg til fastsatt utnyttelse, så gjelder dette tilsvarende også hvor garasjen integrert i boligen (én bygning). I det tilfellet garasjen er integrert i boligen (én bygning) vil de høydebestemmelser som gjelder for garasje gjelde for den del av bygget som utgjør garasje.

14.5.6 Parkering

Der ikke annet er bestemt i den enkelte reguleringsplan vedrørende garasje- og biloppstillingsplasser og dimensjonering av parkeringsareal, skal antall garasjeplasser og antall biloppstillingsplasser være i henhold til parkeringsnormen, jf. bestemmelse 8.2 Parkeringsnorm. Dimensjonering/utforming av parkeringsarealene skal være i henhold til kommunens til enhver tid gjeldende vei- og gatenorm.⁴

Opplysning: Se bestemmelse 1.2 om Forholdet til vedtatte reguleringsplaner. 100- metersbeltet langs sjø er vist med bestemmelsesområder #6 på kommuneplanens arealplankart

1. *Se tillegg 4, definisjon av boenhet.*
2. *Se bestemmelse 13.3 om sekundær boenhet.*
3. *Se bestemmelsen 14.2 som angir når takterrasse kan inngå i minste uteoppholdsareal.*
4. *Se Bestemmelse 10.7 om byggegrense mot sjø.*
5. *Vei- og gatenorm for tidligere Asker, Røyken og Hurum kommuner gjelder for sine respektive arealområder inntil ny vei- og gatenorm for Asker kommune er vedtatt*

15. Bebyggelse og anlegg (pbl. § 11-7, nr.1)

15.1 Bebyggelse og anlegg (BA) (pbl. § 11-9, nr. 5)

Områder for bebyggelse og anlegg åpner for kombinert nærings- og boligformål.

15.1.1 Byggeformål BA1

Innenfor BA1 kan det etableres boligbebyggelse i kombinasjon med kontor, verksted og lager, bygg og anleggsvirksomhet. Eksisterende detaljhandelsvirksomhet kan opprettholdes.

15.1.1.1 Byggeformål BA1.1 (Føyka)

Det tillates bruk etter 15.1.1 Minimum 50% av Føyka-området (regulert delfelt I, II og IV) skal være fri for bebyggelse og tilrettelagt for rekreasjon og fysisk aktivitet.

15.1.2 Byggeformål BA2

Innenfor BA2 kan det etableres boligbebyggelse i kombinasjon med kontor, verksted og lager, bygg og anleggsvirksomhet, samt arealer for plasskrevende varehandel.¹

15.1.3 Byggeformål BA3

Innenfor BA3 kan det etableres boligbebyggelse i kombinasjon med kontor, verksted og lager, bygg og anleggsvirksomhet.

15.1.4 Byggeformål BA4

Innenfor BA4 kan det etableres bebyggelse for offentlig eller privat tjenesteyting i kombinasjon med boligbebyggelse.

15.1.4.1 Byggeformål BA4.1 Sosiale boformer (felt SL14, felt ÅN3)

Innenfor BA4.1 kan det etableres offentlig eller privat tjenesteyting som omfatter boliger med sosiale boformer for eldre, eller personer med nedsatt funksjonsevne.

Øvre Hagen gård, felt ÅN3, tillates bygget om til boliger innenfor eksisterende bebyggelse.

Gårdstunet skal opprettholdes og anlegget tilpasses kulturlandskapet.

Eksisterende terreng og vegetasjon skal inngå som et aktivum i bofelleskapet.

Nødvendige tiltak skal iverksettes slik at tilstøtende landbruksarealer skjermes og landbruksdrift kan pågå uforstyrret.

15.1.4.2 Byggeformål BA4.2 (Blakstad sykehus og Vettre)

Innenfor BA4.2 kan det etableres bebyggelse for offentlig eller privat tjenesteyting i kombinasjon med boligbebyggelse.²

Ved ny regulering av Vettre hotell, skal det inn mot Løkenesskogen naturreservat avsettes en buffersone som sikrer naturmangfold, landskap og avrenning i naturreservatet.

15.1.4.3 Byggeformål BA4.3 (Tronstad)

Innenfor BA4.3 kan det etableres boligbebyggelse i kombinasjon med bebyggelse for offentlig eller privat tjenesteyting, herunder museumsvirksomhet.

Opplysning:

1. *Se tillegg 4, definisjon av plasskrevende varehandel*
2. *Se rekkefølgekrav i bestemmelse 3.1.3.c*

16. Bestemmelser til andre byggeområder

16.1 Fritidsbebyggelse (pbl. § 11-9 nr. 3, 5 og 6)

16.1.1 Grunneiendom

I områder avsatt til fritidsbebyggelse eller kombinert bolig- og fritidsbebyggelse felt KBF er oppdeling av eksisterende grunneiendom ikke tillatt.

16.1.2 Fritidsbebyggelse utenfor 100 metersbeltet langs sjø¹

Der ikke annet er bestemt i den enkelte reguleringsplan, tillates oppføring av én fritidsbolig på eksisterende ubebygget tomt og utvidelse av eksisterende fritidsbebyggelse i områder avsatt til fritidsbebyggelse utenfor 100-meterbeltet langs sjøen, eller kombinert bolig- og fritidsbebyggelse felt KBF. Tillatelse kan gis under følgende forutsetninger:

a. Tilknytning til vann og avløp

Fritidsboligen skal tilknyttes godkjent vann- og avløpsanlegg.

b. Utnyttelse og parkering

Utvidelse av eksisterende fritidsbolig kan ikke medføre opprettelse av ny boenhet på tomten. Grad av utnytting skal ikke overskride %-BYA = 15 % av tomtens nettoareal, og samlet BYA skal overskrider ikke 125 m².

Det avsettes areal til minimum 1 biloppstillingsplass med 18 m² pr. plass, eller dokumenters sikret rett til biloppstillingsplass i felles parkeringsanlegg. Krav til biloppstillingsplass tillates i tillegg til angitt BYA, forutsatt at parkeringsplassene ligger på terreng og ikke er overbygd.

c. Høyder

Gesimshøyde tillates inntil 4,0 meter og mønehøyde tillates inntil 6,0 meter, målt fra ferdig planert terrengs gjennomsnittsnivå rundt bygningen. Gesimshøyden skal likevel ikke på noe punkt overstige 5 m fra laveste punkt på ferdig planert terreng.

d. Utebelysning

Det tillates kun utebelysning i form av funksjonell inngangsbelysning. Lyskilden skal avblendes slik at den kun lyser nedover.

e. Terrenginngrep

Terrenginngrep må være innenfor rammene satt i bestemmelse 14.1.2.

16.1.3 Fritidsbebyggelse beliggende i 100-metersbeltet, utenfor byggegrensen mot sjø¹

Der ikke annet er bestemt i den enkelte reguleringsplan tillates kun tilbygg på inntil 15 m² på eksisterende fritidsbebyggelse i områder avsatt til kombinert bolig- og fritidsbebyggelse felt KBF og fritidsbebyggelse beliggende i 100-metersbeltet, utenfor byggegrense mot sjø, dersom følgende er oppfylt:

- Tilbygget er nødvendig for å sikre avkloakking av eiendommen ved tilkobling til godkjent vann- og avløpsanlegg.
- Samlet BYA på tomten overskrider ikke 125 m² inkludert tilbygget.
- Tilbygget plasseres i tilknytning til hovedbruksenhet, og i retning bort fra sjø.
- Eksisterende bebyggelse og tilbygg skal ha materialbruk og fargevalg som ikke medfører økt fjernvirkning mot sjø.
- Det tillates kun utebelysning i form av funksjonell inngangsbelysning. Lyskilden skal avblendes slik at den kun lyser nedover.
- Terrenginngrep må være innenfor rammene satt i bestemmelse 14.1.2.

Opplysning: Se bestemmelse 2.2 Unntak fra plankrav, og bestemmelse 10.7 byggegrense mot sjø

1. 100- metersbeltet langs sjø er vist med bestemmelsesområder #6 på kommuneplanens arealplankart.

16.2 Kombinert bebyggelse og anlegg (KBF) (pbl. §§ 11-7, nr. 1 og 11-9, nr. 3 og 5)

Innenfor KBF tillates bolig- og fritidsbebyggelse. Fritidsbebyggelse i tråd med reguleringsplan/bestemmelsene i punkt 16.1, og boligbebyggelse i tråd med reguleringsplan.

16.2.1 Bruksendring fra fritidsbolig til bolig

Innenfor KBF kan eksisterende fritidsbolig bruksendres til helårsbolig, under følgende forutsetninger:

- a. Boligen er tilknyttet godkjent vann- og avløpsanlegg.
- b. Boligen har opparbeidet adkomst i tråd med den til enhver tid gjeldende vei- og gatenorm, eller i henhold til regulert standard.
- c. Det er opparbeidet trygg skolevei³ med maksimal gangavstand på 4 km til barneskole eller etablert skoleskystilbud.
- d. Boligen har renovasjonsløsning i henhold til enhver tid gjeldene forskrift om renovasjon.²

For Brønnøya gjelder i tillegg kravene i punkt 16.2.2.

16.2.2 Bruksendring fra fritidsbolig til bolig, og andre tiltak på Brønnøya

Det skal utarbeides en samlet reguleringsplan for Brønnøya, i tråd med 2.6.4. Det tillates ikke bruksendringer til boliger eller andre tiltak etter pbl. § 1-6 innenfor kartlagte naturtyper, før ny reguleringsplan er vedtatt, jf. 2.6.4.

Ikke bebygde tomter kan kun bebygges med fritidsbolig.

Ny reguleringsplan kan åpne for at eksisterende fritidsbolig innenfor området avsatt som KBF kan bruksendres til helårsbolig under følgende tillegg til 16.2.1:

- Hensynet til naturverdier skal sikres.
- Utnyttelsen for boliger og fritidsboliger skal være lik, inntil 70 m² BRA og med et frittliggende uthus på inntil 15 m² BYA.
- Utsprenging av kjellere tillates ikke.

16.2.3 Veier og stier på Brønnøya

Veienes og stienes nåværende standard forutsettes opprettholdt.

Opplysning: Se bestemmelse 16.1 om fritidsbebyggelse.

1. *Se Forskrift om renovasjon, Asker kommune*
2. *Se tillegg 4, definisjon av trygg skolevei*

16.3 Sentrumsformål (pbl. §§ 11-7, nr. 1 og 11-9, nr. 5 og 8)

I områder avsatt til sentrumsformål skal himlingshøyde i bebyggelsens første etasje langs strøksgater¹ ha høyde minimum 4,5 meter, og arealbruken skal være utadvendt.

Gater (kommunal vei og fylkesvei) gjennom sentrumsformål (jf. temakart areal og transport) skal primært utformes med gatepreg og inkludere gode løsninger for busstransport, samt separate anlegg for syklist og fotgjengere. Det skal legges særskilt vekt på trafikksikre løsninger for fotgjengere.

Utbygging skal tilpasses de ulike tettstedenes særpreg og identitet. Type bebyggelse og tjenester som skal planlegges skal drøftes med aktører i lokalsamfunnene. Nye planer skal utformes i nært samarbeid med lokalmiljøene i tettstedet.

Opplysning: Se bestemmelse 9.3 Støy og luftforurensning, punkt 9.3.5.3 Avviksområde for støy.

1. *Se tillegg 4, definisjon av strøksgate.*

16.4 Næringsbebyggelse (NA, NB, NC, ND, NE) (pbl. §§ 11-7, nr. 1 og 11-9. nr. 5)

16.4.1 Næringsformål NA1

Innenfor næringsbebyggelse NA1 kan det etableres arbeidsintensive virksomheter med mange ansatte og besøkende, blant annet detaljhandel og større kontorvirksomheter.

16.4.2 Næringsformål NA2

Innenfor næringsbebyggelse NA2 kan det etableres arbeidsintensive virksomheter med mange ansatte og besøkende, blant annet større kontorvirksomheter. Her kan det også etableres bebyggelse for offentlig eller privat tjenesteyting. Det tillates ikke detaljhandel.

16.4.1.2 Helse-næring NA2.1

Innenfor næringsbebyggelse NA2.1 kan det etableres arbeidsintensive helserelaterte virksomheter med mange ansatte og besøkende, blant annet større kontorvirksomheter. Her kan det også etableres bebyggelse for offentlig eller privat tjenesteyting. Det tillates ikke detaljhandel.

16.4.3 Næringsformål NB1

Innenfor næringsbebyggelse NB1 kan det kun etableres transportbedrifter, verksteder, lagerhaller, bygg- og anleggsvirksomheter, ikke-støyende industrivirksomheter samt plasskrevende varehandel.¹

16.4.4 Næringsformål NB2

Innenfor næringsbebyggelse NB2 kan det kun etableres verksteder, transportbedrifter, lagerhaller og Samleterminal, bygg- og anleggsvirksomheter, samt ikke-støyende industrivirksomheter.

16.4.4.1 Kystkultursenter NB2.1

Innenfor område avsatt som NB2.1 på Nærsnes kan det i tillegg til virksomhet nevnt i NB2 også etableres kystkultursenter.

16.4.5 Næringsformål NC

Innenfor næringsbebyggelse NC kan det kun etableres industrivirksomheter.

16.4.6 Næringsformål ND

Innenfor næringsbebyggelse ND kan det etableres virksomheter som legger til rette for reiseliv, som hotell og servering og annen næringsvirksomhet.

16.4.7 Næringsformål NE

Innenfor næringsbebyggelse NE kan det etableres industrielle aktiviteter, aktiviteter for bevaring og formidling av områdets kulturelle og industrielle historie, kontorer og andre egnede næringsaktiviteter i sammenheng med dette.

Opplysning: Se også bestemmelse 10.1 og 2.4, og R 10.1.

1. Se tillegg 4, definisjon av plasskrevende varehandel

16.5 Andre typer anlegg (ATA) (pbl. §§ 11-7, nr. 1 og 11-9. nr. 5)

16.5.1 Byggeformål ATA1

Innenfor ATA1 tillates uttak og mottak av masser, deponi, samt arealer for mellomlagring og gjenbruk av masser. Mottak og deponi av masser, og eventuelle bygningsmessige tiltak, skal ikke vanskeliggjøre framtidig utvinning av mineralske ressurser innenfor området.

16.5.1.1 Byggeformål ATA1.2 Follestad

Området kan brukes i tråd med 16.5.1. I tillegg kan området benyttes til idrettsformål.

16.5.1.2 Byggeformål ATA1.3 Stokkeråsen

Innenfor ATA1.3 kan det deponeres snø, under forutsetning av at området reguleres. Snødeponi må omsøkes og være i tråd med forurensingsloven.

16.5.2 Byggeformål ATA2

Innenfor ATA2 kan det tillates mottak av masser, deponi, samt arealer for mellomlagring og gjenbruk av masser.

16.5.3 Byggeformål ATA3

ATA3 er avsatt til areal for transformatorstasjoner.

16.5.4 Byggeformål ATA4

ATA4 er avsatt til areal for infrastrukturanlegg.

Opplysning: se også bestemmelse 10.1

16.6 Fritids og turistformål (FC og FT) (pbl. §§ 11-7, nr. 1 og 11-9. nr. 3 og 5)

16.6.1 Fritidsbebyggelse FC (Ramton, Solbergstøa, Knattvoldstranda og Rødtangen)

Innenfor FC tillates campingplass med tilhørende service.

16.6.2 Fritidsbebyggelse FT (Verpen)

Innenfor FT tillates utleiehytter og annen turistnæring.

16.7 Idrettsformål (pbl. §§ 11-7, nr. 1 og 11-9. nr. 3, 5 og 6)

16.7.1 Avgrunnsdalen

Området kan tillates benyttet til skyteanlegg med tilknyttede aktiviteter. Området skal være åpent for allmenheten når anlegget ikke er i aktiv bruk.

16.7.2 Vardåsen

Innenfor området kan det etableres idrettsanlegg under forutsetning av at:

- a. Området reguleres
- b. Eksisterende stier ivaretas i reguleringsplan.
- c. Det ikke foretas inngrep i Barlindbekken
- d. Kartlagte naturtyper i området sikres mot inngrep gjennom reguleringsplan.

16.8 Råstoffutvinning (pbl. §§ 11-7, nr. 1 og 11-9. nr. 3, 5 og 6)

Områder avsatt til råstoffutvinning framgår av arealplankartet. Områder som er avsatt til råstoffutvinning tillates ikke bebygget eller benyttet på en måte som vanskeliggjør framtidig utvinning av mineralske ressurser.

17. Grønnstruktur

17.1 Grønnstruktur (pbl. §§ 11-7, nr. 3, 11-9 nr. 5 og 6 og 11-10)

Innenfor område for grønnstruktur (også vist med Sosi-kode 3002 Blå/grønnstruktur i arealplankartet) skal vegetasjon bevares på en måte som sikrer sammenhengende grønnstruktur og grønne lunger. Det tillates skånsom tilrettelegging for turstier (traseer for ferdsel til fots med bruksbredde på inntil 1,5 meter), naturlekeplasser og friluftsliv, samt lettere, nødvendig skjøtsel av vegetasjon. Terrengendringer er ikke tillatt.

17.2 Friområder (pbl. §§ 11-7, nr. 3 og 11-9, nr. 6)

Innenfor friområder tillates tiltak som styrker allmenhetens bruk av området for natur- og friluftssopplevelser.

18. Landbruks-, natur og friluftsmål (LNFR)

18.1 Fellesbestemmelser LNFR- områder (pbl. §§ 11-7, nr. 5, 11-9 nr. 5 og 6, og 11-11, nr. 1 og 2)

I områder avsatt til LNFR-areal for nødvendige tiltak for landbruk¹ (areal for nødvendige tiltak for landbruk og gårdstilknyttet næringsvirksomhet basert på gårdens ressursgrunnlag) og LNFR-spredd bolig-, fritids- eller næringsbebyggelse², gjelder følgende:

18.1.1 Nye bygninger og tiltak i LNFR områder

Oppføring av nye frittliggende bygninger, andre konstruksjoner og anlegg, eller massedeponier, som ikke er ledd i stedbunden næring (ref. H-2401"Gården som ressurs") er ikke tillatt. Det samme gjelder oppdeling av eksisterende grunneiendom til formål som ikke er ledd i stedbunden næring. Unntak følger av bestemmelser 18.2, 18.3 og 18.4 nedenfor.

Oppføring av bygninger eller andre konstruksjoner og anlegg tillates ikke på dyrket eller dyrkbar mark, eller i områder med produktiv skog eller myr, med mindre annet følger av jordloven.

Nye tiltak og skjøtsel skal tilpasses kulturlandskapsverdier som allé beplantning, tuntrær og andre karakteristiske enkelt trær, åkrer, slåtteenger, beitemarker, steingarder, bakkemurer, veier, stier, tufter, andre spor etter eldre bosetning og andre fysiske spor etter tradisjonell landbruksdrift.

I vurdering av søknad om nydyrking, massefylling og bakkeplanering skal det tas hensyn til om denne vil endre eller forringe landskapskvalitetene i området.

18.1.2 Etablering av adkomst og avkjørsel

Nye adkomster og adkomst til nye eiendommer skal godkjennes av veieier.

18.1.3 Nedslagsfelt drikkevann³

Mattilsynet skal orienteres om søknad og tillatelse til tiltak innenfor nedslagsfeltet. Tiltak som kan redusere kvaliteten på drikkevannskilden tillates ikke. Før det gis tillatelse til tiltak etter plan- og bygningsloven innenfor sikringssone H110, skal vannverkseier gi positiv uttalelse til tiltaket.

Det skal sendes inn hogstmelding ved hogst innenfor nedslagsfeltet/sikringssonen. Ved landbrukstiltak som berører sikringssone H110, herunder maskinell hogst/planting skal det innhentes uttalelse fra vannverkseier.

Enkelte unntak kan gjelde der det er gitt særskilt tillatelse, i tråd med klausuleringsbestemmelser eller etter annet lovverk. Bestemmelsen gjelder ikke for Brjør vann med tilhørende nedslagsfelt.

18.1.4 Landskapstilpasning i LNF områder (Røyken næringspark felt D)

Områdene er avsatt som LNF og landskapet skal reetableres/tilbakeføres. Områdene kan gjenfylles for å tilpasse tilstøtende områder, beplantes med stedegen vegetasjon, og tilrettelegges for friluftsliv. Tiltak for slik reetablering er unntatt fra det generelle byggeforbudet i 18.1.1

Opplysning:

1. LNFR-areal for nødvendige tiltak for landbruk og reindrift og gårdstilknyttet næringsvirksomhet basert på gårdens ressursgrunnlag, er vist med SOSI-kode 5100 på arealplankartet.
2. LNFR areal for spredt bolig- fritids- eller næringsbebyggelse, er vist med SOSI-kode 5200 på arealplankartet.
3. Se bestemmelse 21.1 om hensynssone drikkevann, og 19.4 om vern av sjø og vassdrag (Drikkevann)

18.2 LNFR- areal for nødvendige tiltak for landbruk¹ (pbl. §§ 11-7, nr. 5, 11-9 nr. 5 og 6, og 11-11, nr. 1 og 2)

18.2.1 Eksisterende boligbebyggelse

Følgende gjelder i områder avsatt til LNFR-areal for nødvendige tiltak for landbruk, under følgende forutsetninger:

Det tillates ikke nye boliger. Eksisterende boligbebyggelse kan utvides, og det tillates andre tiltak etter pbl. §§ 20-4(a,b,c og e) og 20-5 under følgende forutsetninger:

- a. Eiendommen er tilknyttet godkjent vann- og avløpsanlegg.
- b. Grad av utnytting for boligbebyggelsen skal ikke overstige %-BYA = 15 % av tomtens nettoareal, og ikke mer enn 300m² BYA.
- c. eksisterende uthus på under 50 m² (BRA / BYA) som tidligere var del av gårdsbebyggelse, tillates i tillegg til fastsatt utnyttelse under forutsetning av at uthus/uthusene ikke rives eller bruksendres til boligformål.
- d. Krav til biloppstillingsplasser utover garasje plasser tillates i tillegg til angitt %-BYA, forutsatt at parkeringsplassene ligger på terreng og ikke er overbygd.
- e. I beregningen av BYA/BRA skal krav til antall garasje plasser medtas med 18 m² pr. plass, jf. bestemmelse 8.2 Parkeringsnorm, uavhengig av om garasje bygges eller ikke.
- f. Antall parkeringsplasser og biloppstillingsplasser skal være i henhold til parkeringsnormen, jf. bestemmelse 8.2 Parkeringsnorm. Dimensjonering/utforming av parkeringsarealene skal være i henhold til kommunens til gjeldende vei- og gatenorm².
- g. Nye tiltak må ikke plasseres slik at det kommer i strid med friluft- og landbruksinteresser. Nye tiltak og bebyggelse skal plasseres i sammenheng med eksisterende bebyggelse eller vei.

Bestemmelsen gjelder ikke for tomter med areal på inntil 2000m² som er bebygget med bolighus, rammen for utvidelse av slik bebyggelse følger av bestemmelse 18.3.1.

18.2.2 Terrengendringer og deponering av masser

Større terrengendringer som utfylling, oppbevaring utover 300m³ eller uttak av masser som ikke inngår i «gården som ressurs» må følge av reguleringsplan. Krav om reguleringsplan gjelder ikke terrengendringer som er unntatt søknadsplikt etter pbl. § 20-5.

Mindre justering av eksisterende fulldyrka jord, overflatedyrka jord og innmarksbeiter med mindre utfylling av rene masser (maks 10000m³) for å forbedre dyrkingsforhold og øke dyrket areal på dårlig arrondert jord tillates også uten reguleringsplan. Søknad sendes til landbrukskontoret.

Opplysning: I LNF-områder er byggegrensen mot sjø og bestemmelsesområdet #6; 100-metersbeltet langs sjø sammenfallende på kommuneplanens arealplankart. Se bestemmelse 10.7 byggegrense mot sjø.

1. LNFR-areal for nødvendige tiltak for landbruk og reindrift og gårdstilknyttet næringsvirksomhet basert på gårdens ressursgrunnlag er vist med SOSI-kode 5100 på arealplankartet.
2. Vei- og gatenorm for tidligere Asker, Røyken og Hurum kommuner gjelder for sine respektive arealområder inntil ny vei- og gatenorm for Asker kommune er vedtatt.

18.3 LNFR-spredd bolig- og fritidsbebyggelse(pbl. §§ 11-7,nr. 5, 11-9 nr. 3, 5 og 6, og 11-11, nr. 2)

18.3.1 Eksisterende boligbebyggelse

Følgende gjelder i områder avsatt til LNFR-spredd bolig- og fritidsbebyggelse, og for tomter på under 2000m² beliggende i områder avsatt til LNFR-areal for nødvendige tiltak for landbruk:

Det tillates ikke nye boliger. Eksisterende boligbebyggelse kan utvides, og det tillates andre tiltak etter pbl. §§ 20-4(a,b,c og e) og 20-5 under følgende forutsetninger:

a. Vann og avløp

Eiendommen er tilknyttet godkjent vann- og avløpsanlegg.

b. Utnyttelse

1. Grad av utnyttning skal ikke overstige %-BYA = 25 % av tomtens nettoareal, og ikke mer enn 200m² BYA.
2. Eksisterende uthus på under 50 m² (BRA / BYA) som tidligere var del av gårdsbebyggelse, tillates i tillegg til fastsatt utnyttelse under forutsetning av at uthus/uthusene ikke rives eller bruksendres til boligformål.
3. Krav til biloppstillingsplasser utover garasjeplasser tillates i tillegg til angitt %-BYA, forutsatt at parkeringsplassene ligger på terreng og ikke er overbygd.
4. I beregningen av BYA/BRA skal krav til antall garasjeplasser medtas med 18 m² pr. plass, jf. jf. bestemmelse 8.2 Parkeringsnorm, uavhengig av om garasje bygges eller ikke.

c. Boenheter

Tomten kan inneholde inntil én hovedbruksenhet, samt én integrert sekundær boenhet på inntil 60 m² BRA + bodareal på inntil 5m² BRA, og garasje. Areal til overbygget parkering medregnes i maksimal størrelse av sekundær boenhet.

d. Uteoppholdsareal

1. Uteoppholdsareal for hovedbruksenhet skal være minimum 200 m², hvorav minimum 75 m² skal være sammenhengende areal.
2. Uteoppholdsareal for sekundær boenhet skal være minimum 30 m²
3. Uteoppholdsareal skal ha støynivå under Lden 55dB, og tilfredsstillende nasjonale normer og anbefalinger knyttet annen forurensning, herunder også aktsomhet for magnetfelt og strålefare.
4. Uteoppholdsarealet skal ligge på terreng og skal ikke være brattere enn 1:3.
5. Areal avsatt til kjøring, parkering, renovasjon og lignende skal ikke medregnes i uteoppholdsarealet.

e. Parkering

Antall parkeringsplasser og biloppstillingsplasser skal være i henhold til parkeringsnormen, jf. bestemmelse 8.2 Parkeringsnorm. Dimensjonering/utforming av parkeringsarealene skal være i henhold til kommunens til enhver tid gjeldende vei- og gatenorm.

f. Høyder

1. Gesimshøyde tillates inntil 6,0 meter, og mønehøyde tillates inntil 8,0 meter. Gesimshøyden skal likevel ikke på noe punkt overstige 7 m fra laveste punkt på ferdig planert terreng.
2. Garasjer tillates med gesimshøyde inntil 3,0 meter, og mønehøyde inntil 4,5 meter.
3. Garasje/uthus skal være tilpasset hovedhuset.
4. Høyder måles fra ferdig planert terrengs gjennomsnittsnivå rundt bygningen.
5. Bebyggelse på gårdstun skal tilpasses tunstruktur og øvrig bebyggelse.

g. Terrenginngrep

Terrenginngrep må være innenfor rammene satt i bestemmelse 14.1.2.

h. Plassering av tiltak

Tiltak må ikke plasseres slik at det kommer i strid med friluft- og landbruksinteresser. Nye tiltak og bebyggelse skal plasseres i sammenheng med eksisterende bebyggelse eller vei.

18.3.2 Eksisterende fritidsbebyggelse

Det tillates ikke nye fritidsboliger i LNF områder med spredt bebyggelse. Eksisterende fritidsboliger kan utvides, og det tillates andre tiltak etter pbl. §§ 20-4- og 20-5 under følgende forutsetninger:

a. Tilknytning til vann og avløp

Fritidsboligen er tilknyttet godkjent vann- og avløpsanlegg.

b. Utnyttelse og parkering

1. Utvidelse av eksisterende fritidsbolig ikke medfører opprettelse av ny boenhet på tomten.
2. Grad av utnyttning ikke overstige %-BYA = 15 % av tomtens nettoareal, og samlet BYA skal ikke overstige 125 m².
3. Det avsettes areal til minimum 1 biloppstillingsplass med 18 m² pr. plass, eller dokumenters sikret rett til biloppstillingsplass i felles parkeringsanlegg. Krav til biloppstillingsplass tillates i tillegg til angitt BYA, forutsatt at parkeringsplassene ligger på terreng og ikke er overbygd.

c. Høyder

Gesimshøyde tillates inntil 4,0 meter og mønehøyde tillates inntil 6,0 meter, målt fra ferdig planert terrengs gjennomsnittsnivå rundt bygningen.

d. Utebelysning

Det tillates kun utebelysning i form av funksjonell inngangsbelysning. Lyskilden skal avblendes slik at den kun lyser nedover.

e. Terrenginngrep

Terrenginngrep må være innenfor rammene satt i bestemmelse 14.1.2.

f. Plassering av tiltak

Tiltak må ikke plasseres slik at det kommer i strid med friluft- og landbruksinteresser. Nye tiltak og bebyggelse skal plasseres i sammenheng med eksisterende bebyggelse eller vei.

18.3.3 Bruksendring

Eksisterende fritidsbolig kan bruksendres til helårsbolig under de forutsetninger som følger av bestemmelse 16.2.1 Felt KBF.

Opplysning: I LNF-områder er byggegrensen mot sjø og bestemmelsesområdet #6 100-metersbeltet langs sjø sammenfallende på kommuneplanens arealplankart. Se bestemmelse 10.7 byggegrense mot sjø.

1. LNFR areal for spredt bolig- fritids- eller næringsbebyggelse, er vist med SOSI-kode 5200 på arealplankartet.

2. LNFR-areal for nødvendige tiltak for landbruk og reindrift og gårdstilknyttet næringsvirksomhet basert på gårdens ressursgrunnlag er vist med SOSI-kode 5100 på arealplankartet.

18.4 LNFR- areal for spredt næringsbebyggelse – LNFN Rødbysætra (pbl. §§ 11-7, nr. 5, 11-9 nr. 5 og 11-11, nr. 2)

Innenfor området avsatt til LNF spredt næringsbebyggelse felt LNFN Rødbysætra tillates næringstiltak knyttet til naturopplevelser, undervisning og overnatting. Slike tiltak omfattes ikke av det generelle byggeforbudet i 18.1. Før området inngår i reguleringsplan kan samlet BYA på eiendommen ikke overstige 700 m², hvor av 200 m² skal være biloppstillingsplass.

Opplysning:

1. LNFR areal for spredt bolig- fritids- eller næringsbebyggelse, er vist med SOSI-kode 5200 på arealplankartet.

19. Bruk og vern av sjø og vassdrag, med tilhørende strandsone

19.1 Farled (hoved- og biled) (jf. pbl. § 11-7, nr. 6 jf. § 11-11, nr.3 og 5)

I farled er det ikke tillatt med tiltak eller inngrep som vanskeliggjør for, eller kommer i konflikt med, bruken som farled.

Opplysning: Forbudet gjelder bl.a. tiltak som bøyer og dumping av masse eller gjenstander. Søknad om tiltak skal behandles av Kystverket etter havne- og farvannsloven.

19.2 Småbåthavn (jf. pbl. §§ 11-7, nr. 6, 11-9, nr. 5 og 11-11, nr. 5)

Innenfor område avsatt til småbåthavn med tilhørende strandsone er det tillatt med reparasjon/vedlikehold på eksisterende godkjente bygninger og anlegg, forutsatt at dette ikke medfører utvidelse eller endring.

Det tillates riving av bygninger og anlegg, med unntak av der slike er regulert til bevaring. Småbåthavners land- og bryggeanlegg skal være åpne for allmennhetens ferdsel til fots.

Etablering av småbåthavn tillates kun der dette følger av reguleringsplan vedtatt etter 01.01.2010.

Opplysning: Se bestemmelse 10.7 byggegrense mot sjø, og 2.1 krav om reguleringsplan.

19.3 Friluftsområde i sjø (pbl. §§ 11-7, nr. 6 og 11-11, nr. 3 og 5)

Innenfor området avsatt til friluftsområde i sjø tillates tilrettelegging for allmenhetens bruk av området.

19.4 Drikkevann (jf. pbl. § 11-7, nr. 6 jf. § 11-11, nr.3 og 5)

Det er følgende drikkevannskilder i Asker kommune:

Setervannet, Sandungen, Striglevann og Husebyvannet. Bjørvann er krisevannkilde.

Drikkevannskildene er gitt arealformål drikkevann i arealplankartet, og nedslagsfeltet for de aktuelle vannene er merket med sikringszone H110 nedslagsfelt drikkevann, med tilhørende bestemmelser i 21.1 og 18.1.3.

BESTEMMELSER TIL HENSYNSSONER

20. Hensynssoner landskap, naturmiljø og kulturmiljø

20.1 Hensynssone landskap (villalandskap), H550 (pbl. §§ 11-8, c og 11-9, nr. 5 og 6)

For områder med hensynssone villalandskap (H550_2) fremgår utnyttelsesgrad av bestemmelse 14.3.2 og 14.4.3.

20.2 Hensynssone bevaring naturmiljø, H560 (pbl. §§ 11-8, bokstav c og 11-9, nr. 5 og 6)

20.2.1 Bevaring naturmiljø - Vassdrag H560_1

Innenfor hensynssone H560_1 tillates ikke tiltak som forringer miljøkvaliteten i sjø og vassdrag, jf. bestemmelse 10.6. Til byggesøknad skal det dokumenteres at tiltaket ikke reduserer miljøtilstanden i sjø og vassdrag, og eventuelt redegjøres for hvilke avbøtende tiltak som må gjennomføres.

20.2.2 Bevaring naturmiljø - Naturverdier H560_2

Innenfor hensynssonen H560_2 skal naturområder og naturtyper av høy verdi ivaretas og sikres mot inngrep. Vegetasjon skal bevares.

Før det gis tillatelse til tiltak etter plan- og bygningsloven innenfor hensynssonen H560_2, skal en fagkyndig biolog kartlegge naturverdier og vurdere eventuelle avbøtende tiltak og eventuelle avbøtende tiltak skal sikres gjennomført. Dette gjelder ikke for reguleringsplaner vedtatt etter 01.01.2010.

20.2.3 Bevaring naturmiljø - Naturverdier H560_3

Utvalgte naturtyper, slik de er definert i Forskrift om utvalgte naturtyper etter Naturmangfoldloven og kartlagte naturtyper etter NiN- registreringer skal bevares og sikres

gjennom fremtidig planlegging/regulering. I ny reguleringsplan for Brønnøya skal naturverdier og grøntområder på land og i vann sikres. Områder med naturtyper skal sikres i videre utforming av reguleringsplan og bygge- og anleggstiltak. Skjøtsel på og bekjempelse av fremmede arter må sikres gjennom bestemmelser ved regulering. Det skal også innarbeides i reguleringsbestemmelser at rigg- og anleggsområder ikke tillates i områder hvor utvalgte og viktige naturtyper berøres, jf. oppdatert temakart - natur i Asker kommunes kartbase (Asker-kart) og Miljødirektoratets kartdatabase;

<https://www.miljodirektoratet.no/tjenester/naturbase/>

Opplysning: Se bestemmelse 10.5 Naturmangfold om krav til naturtypekartlegging og R 20.2 om kartgrunnlag.

1. *Se tillegg 4, definisjon av vassdrag.*

20.3 Hensynssone bevaring kulturmiljø, H570 (§ 11-8, bokstav c)

20.3.1 Bevaring kulturmiljø H570_1

I bevaring kulturmiljø H570_1 skal nye tiltak tilpasses eksisterende kulturmiljø og landskap. Verneverdig bebyggelse, spor etter tradisjonell landbruksdrift, og andre kulturminner skal søkes bevart. Trerekker og verdifulle trær¹ skal bevares.

I vurdering av søknad om nydyrking, massefylling og bakkeplanering skal det tas hensyn til om denne vil endre eller forringe landskapskvalitetene i området.

Ferdsløse som kan skade kulturmiljøet eller kulturminnene som inngår i landskapet er ikke tillatt.

Første ledd, første setning gjelder ikke for tiltak som omfatter jernbaneteknisk infrastruktur.

20.3.2 Bevaring kulturmiljø - Engene og Kongsdelene H570_3

Innenfor området Bevaring kulturmiljø - Engene og Kongsdelene H570_3 gjelder følgende:

- Stedets egenart og særpregede kulturmiljø skal opprettholdes.
- Alle tiltak innenfor hensynssonen skal ta hensyn til kulturmiljøet, herunder dynamittfabrikken, de verneverdige bolighusene og Kongsdelene kirke.
- Alle bolighus med tilhørende uthus bør bevares.
- Ved søknad om tiltak skal det dokumenteres at det er tatt et helhetlig hensyn til kulturmiljøet. Kommunen skal innhente uttalelse fra Viken fylkeskommune.

20.3.4 Hensynssone historisk veifar H570_4

Veifarene skal bevares. Ved skogsdrift og andre tiltak skal veifarene sikres mot skade innenfor hensynssonen. Veifarene skal ryddes, holdes åpne, og være tilgjengelig for ferdsel.

Opplysning: 1. Se tillegg 4, definisjon av verdifulle trær.

21. Hensynssoner fare og sikring

21.1 Sikringssone, nedslagsfelt drikkevann, H110 (pbl. § 11-8, bokstav a, § 11-11 nr. 6)

21.1.1. Forbud mot tiltak

Innenfor sikringssonen tillates ikke tiltak etter pbl. § 1-6 første ledd, unntatt tiltak på eksisterende bygninger. Tiltak som kan redusere kvaliteten på drikkevannskilden tillates ikke. Mattilsynet skal orienteres om søknad og tillatelse innenfor nedslagsfeltet. Før det gis tillatelse til tiltak etter plan- og bygningsloven innenfor sikringssonen skal vannverkseier gi positiv uttalelse til tiltaket.

Enkelte unntak kan gjelde der det er gitt særskilt tillatelse, herunder klausuleringsavtaler. Forbudet i første ledd, første setning, gjelder ikke landbrukstiltak, slike tiltak innenfor nedslagsfeltet reguleres av bestemmelse 18.1.3.

21.1.2 Forbud mot ferdsel og aktiviteter ved drikkevannkildene¹:

Innenfor sikringssonen er det forbudt med all ferdsel og aktiviteter som kan medføre at drikkevannet blir forurenset. Følgende er uansett ikke tillatt:

- a. All ferdsel på og i vannet/drikkevannskilden, herunder også bading, vading, skøyter, båt, kajakk etc. (Forbudet gjelder også husdyr.)
- b. Fisking, pilking etc.
- c. Vasking av gjenstander
- d. Slå leir/raste (telt, hengekøye, brenne bål, campingvogn mv.) nærmere vannkanten enn 50 meter.
- e. Etterlate seg søppel/avfall
- f. Riding nærmere vannkanten enn 100 meter
- g. Utslipp av helseskadelige vesker og stoffer (fra f.eks. maskiner, biler, campingvogner eller lignende, ved vask, reparasjon, oljeskift etc.)

Forbudet gjelder hele året, også når vannet er islagt. Enkelte unntak kan gjelde der det er gitt særskilt tillatelse, herunder bruk av båt i forbindelse med oppsyn av drikkevannskilden. Forbudet gjelder for arealformålene LNFR, LNFR-spredd bebyggelse og vern av sjø og vassdrag(drikkevann).

Første ledd, punkt a-d og f, gjelder ikke for Brjørsvann med tilhørende nedslagsfelt.

Opplysning:

1. Drikkevannskildene er gitt arealformålet Vern av sjø og vassdrag, hvilke av vannene innenfor hensynssonen som er drikkevannskilder fremgår av bestemmelse 19.4.

21.2 Sikringssone tiltak under terrengnivå, H190_1 (pbl. § 11-8, bokstav a)

21.2.1 Veitunell

Innenfor sikringssone for tiltak under terrengnivå, H190, gjelder bestemmelser i gjeldende kommunedelplan sin helhet (E18 og E134).

21.2.2 Jernbanetunnel

Innenfor sikringssone Jernbanetunnel, H190, kan det ikke foretas boring uten positiv uttalelse fra Bane Nor.

21.3 Faresone flom, H320 (pbl. § 11-8, bokstav a)

Ved arealplanlegging og søknad om tiltak innenfor området angitt som faresone flom (H320) skal det foretas redegjøres for nødvendige sikringstiltak.

21.4 Faresone ras og skred (kvikkleire), H310 (pbl. § 11-8, bokstav a)

Ved arealplanlegging og søknad om tiltak innenfor område angitt som faresone ras og skred (kvikkleire) (H310) skal det foretas og redegjøres for nødvendige sikringstiltak.

Opplysning: Se byggeteknisk forskrift (TEK 17 § 7-2, sikkerhet mot flom, med tilhørende veiledninger)

21.5 Faresone høyspentanlegg (inkludert høyspentkabler), H370 (pbl. § 11-8, bokstav a)

21.5.1 Faresone H370_1

Innenfor områder angitt som faresone høyspentanlegg (inkludert høyspentkabler) H370_1 tillates ikke ny bebyggelse og anlegg. Anleggsarbeid og tiltak i terrenget innenfor hensynssonen skal på forhånd avklares med ledningseier.

21.5.2 Faresone H370_2

Ved arealplanlegging og søknad om tiltak innenfor område angitt som faresone høyspentanlegg (inkludert høyspentkabler) H370_2:

- a. Skal konsekvenser for ny bebyggelse og anlegg, beregnet for personopphold, dokumenteres. Dokumentasjonen skal gi grunnlag for å vurdere bebyggelsens og anleggets plassering, og eventuelle avbøtende tiltak.
- b. Skal bygninger plasseres med avstander til kraftledningen i samsvar med krav etter el-tilsynsloven og tilhørende forskrifter.

- c. Tillates ikke tiltak etter pbl. § 20-1 uten at dette er avklart med berørte parter/myndigheter gjennom tillatelse, samtykke eller uttalelse fra disse.

21.6 Faresone brann- og eksplosjon, H350 (pbl. § 11-8, bokstav a)

21.6.1 Bjonndalen, H350_1 – 3

- a. Innenfor faresone H350_1 tillates ikke nye boenheter, bruksendring til bolig, ny bebyggelse eller anlegg med unntak av tilbygg/påbygg, (pbl. § 11-7 nr. 1) eller offentlig samferdselsanlegg (pbl. § 11-7 nr. 2).
- b. Innenfor faresone H350_2 tillates ikke nye boenheter, bruksendring til bolig, ny bebyggelse eller anlegg med unntak av tilbygg/påbygg, (pbl. § 11-7 nr. 1).
- c. Innenfor faresone H350_3 tillates ikke ny blokkbebyggelse, ny bebyggelse for offentlig eller privat tjenesteyting, (pbl. § 11-7 nr. 1) eller annen bebyggelse der flere mennesker oppholder seg i større forsamlinger.
- d. Før det gis tillatelse til tiltak etter pbl. § 1-6 innenfor hensynssonene, skal det foreligge positiv uttalelse fra Orica Norway AS og Direktoratet for samfunnssikkerhet og beredskap (DSB)

21.6.2 Engene, H350_4 – 5

- a. Innenfor hensynsone H350_4 (5 kPa) tillates ikke nye tiltak før området inngår i reguleringsplan.
- b. Innenfor hensynsone H350_5 (2 kPa) tillates tiltak etter pbl. § 20-1 på tomter med eksisterende bebyggelse. Oppføring av ny bebyggelse i form av ene- og tomannsboliger tillates. Annen type bebyggelse kan ikke tillates før det er fremlagt dokumentasjon på at planlagt bebyggelse ikke utløser vesentlig økt risiko.

21.7 Faresone skytebane H360 (pbl. § 11-8, bokstav a)

Ved bruk av skytebane er fareområdet ikke åpent for allmenn ferdsel.

22. Hensynsone infrastruktur

22.1 Infrastruktursone miljølokk, H430 (pbl. § 11-8, bokstav a)

Innenfor infrastruktursone for miljølokk, H430, gjelder bestemmelser i kommunedelplan for E18-KORRIDOREN I ASKER, SLEPENDEN – DRENGSRUD, vedtatt 8.11.16.

23. Båndleggingssoner

23.1 Båndlagt areal etter naturmangfoldloven, H720 (pbl. § 11-8, bokstav d)

Før det gis tillatelse til eller forekommer noen form for inngrep i grunnen eller andre tiltak, herunder fradeling, innenfor hensynsone H720 skal det foreligge positiv uttalelse fra Statsforvalteren i Oslo og Viken.

23.2 Båndlagt areal etter lov om kulturminner, H730 (pbl. § 11-8, bokstav d)

23.2.1 Generelt

Området er båndlagt i påvente av en avklaring om fredning etter Lov om kulturminner. Området skal behandles som fredet inntil det foreligger endelig fredningsvedtak. Alle tiltak innenfor området skal godkjennes av Viken fylkeskommune.

23.2.2 Automatisk fredet kirke og -gravplass

Det er ikke tillatt å iverksette tiltak som kan virke inn på den automatisk fredet kirke og gravplass med mindre det foreligger dispensasjon fra kulturminneloven. Innenfor middelaldergravplass er gravlegging kun tillatt i graver som har vært i kontinuerlig bruk etter 1945. Graver som ikke har vært i bruk etter 1945 skal ikke benyttes til gravlegging. Alle tiltak

innenfor kirkestedet skal vurderes av kulturmiljøforvaltningen opp mot bestemmelsene i kulturminneloven. Ved all planlegging av tiltak i kirkens omgivelser skal det tas hensyn til kirkens plassering og virkning i landskapet.

23.3 Båndlagt areal etter markaloven, H735 (pbl. § 11-8, bokstav d)

Innenfor markagrensen vist på kommuneplanens arealplankart gjelder «Lov om naturområder i Oslo og nærliggende kommuner» som ble vedtatt av kongen i statsråd og trådte i kraft 1.9.2009.

23.4 Båndlagt areal etter Energiloven H740 (pbl. § 11-8, bokstav d)

Det er ikke tillatt med ny bebyggelse innenfor hensynssonen. Alt anleggsarbeid og alle tiltak i terrenget innenfor hensynssonen skal på forhånd avklares med ledningseier.

24. Bestemmelsesområder

24.1 Bestemmelsesområder (pbl. § 11-9)

Det er avsatt følgende bestemmelsesområder på kommuneplanens arealplankart med tilhørende bestemmelser:

- 1. Avvikssone støy - Avvikstoy #1**, jf. bestemmelse 9.3 Støy og luftforurensning, bestemmelse 9.3.5.3 Avviksområder for støy.
- 2. Dikemark - Dikemark #2**, jf. bestemmelse 2.6 Krav til samlet plan.
- 3. Øvre Hallenskog - Ovre Halenskog #3** jf. bestemmelse 2.6 Krav til samlet plan.
- 4. Slemmestad kommunedelplan - Slemmestad kdpl #4**, jf. bestemmelse 3.1 Rekkefølgekrav.
- 5. Ny Røykenvei - Ny røykenvei #5**, jf. bestemmelse 8.3
- 6. 100 m belte - 100m belte #6**, jf. bestemmelser; 2.2 Unntak fra plankrav, 14.1 Boligområder, 16.1 Fritidsbebyggelse, 18.2 og 18.3 LNFR.
- 7. Prioriterte vekstområder - Pri vekstomr #7**, jf. bestemmelse 13.1 Feltutbygging.
- 8. Nullvekst nord - Nullvekst nord #8**, jf. bestemmelser; 3.1 Rekkefølgekrav, 8.2 Parkeringsnorm.
- 9. Nullvekst syd - Nullvekst sør #9**, jf. bestemmelser; 8.2 Parkeringsnorm.
- 10. Bestemmelsesområde landskapsreparasjon # 10**, jf. bestemmelse 18.1.4 Landskapstilpasning i LNF områder.



OVERSIKT OVER LØSØRE OG TILBEHØR TIL EIENDOMMEN

Oversikten er utarbeidet av Norges Eiendomsmeglerforbund, Eiendom Norge og Advokatforeningens Eiendomsmeglingsgruppe, og er gjeldende fra 1. januar 2020.

Generelt

Lov om avhending av fast eiendom (avhendingslova/avhl.) av 3. juli 1992 regulerer kjøper og selgers rettigheter og plikter ved overdragelse av fast eiendom og andeler i borettslag.

I henhold til avhl. § 3-4 skal eiendommen, når annet ikke er avtalt, overdras med innredninger og utstyr som etter lov, forskrift eller annet offentlig vedtak skal følge med. Det samme gjelder varig innredning og utstyr som enten er fastmontert eller er særskilt tilpasset bygningen, jf. avhl. § 3-5. Loven inneholder ingen detaljert oversikt over hva som omfattes av «innredning og utstyr», og over hva som skal regnes som «fastmontert eller særskilt tilpasset».

Partene kan fritt avtale hva som skal følge med eiendommen ved salg. Bransjens liste over løsøre og tilbehør som skal følge med eiendommen, er en del av avtalen mellom kjøper og selger dersom ikke annet er opplyst i salgsoppgaven, kjøper har tatt forbehold i bud eller avtale på annen måte er inngått. Der intet annet er avtalt, vil løsøre og tilbehør medfølge slik dette fremkommer av avhl. § 3-4 og § 3-5 og denne oversikt.

Produkter og installasjoner som medfølger overdras uten noen form for garantier, utover eventuell gjenværende leverandørgaranti.

Dersom det er noe i nedenstående liste som ikke finnes på eiendommen, vil det heller ikke medfølge.

1. HVITEVARER medfølger der dette er spesielt angitt i salgsoppgaven.
2. HELDEKKENDE TEPPER følger med uansett festemåte.
3. VARMEKILDER, slik som ovner, kaminer, peiser, varmepumper og panelovner, følger med uansett festemåte. Frittstående biopeiser/varmeovner og terrassevarmere medfølger ikke. Det følger ikke med varmekilder i rom som ikke har vegg- eller fastmonterte varmekilder på visning.
4. TV, RADIO OG MUSIKKANLEGG. TV-antennor og fellesanlegg for TV, herunder parabolantenne, og tunerer/dekoder/tv-boks medfølger der dette eies av selger. Veggmontert TV/flatskjerm med tilhørende festeordning samt musikkanlegg følger ikke med (se også punkt 12).
5. BADEROMSINNREDNING/UTSTYR. Badekar, dusjkabinett, dusjvegger, alle fastmonterte speil og hyller, fastmonterte glass- og håndkleholdere, herunder håndklevarmere samt baderomsinnredning, medfølger.
6. GARDEROBESKAP medfølger, selv om disse er løse. Fastmonterte garderobehyller og knagger medfølger. Innredning i garderobeskap, for eksempel løse eller fastmonterte trådkurver, hyller, stenger og lignende, medfølger.

7. KJØKKENINNREDNING medfølger, herunder også åpne, fastmonterte hyller og løs eller fastmontert kjøkkenøy.

8. MARKISER, PERSIENNER og annen type innvendig og utvendig solskjerming, gardinoppheng, lamellgardiner og liftgardiner medfølger.

9. AVTREKKSIVIFTER av alle slag, samt fastmonterte aircondition/ventilasjonsanlegg, medfølger.

10. SENTRALSTØVSUGER medfølger med komplett anlegg, herunder slange, munnstykke mm.

11. LYSKILDER. Kupler, lysstoffarmatur, fastmonterte "spotlights", oppheng og skinner med spotlights samt utelys og hagebelysning medfølger. Vegglamper, krokhengte lamper, lysekroner, prismelamper og lignende som er koblet til sukkerbit eller stikkontakt følger likevel ikke med.

12. INSTALLERTE SMARTHUSLØSNINGER med sentral som styrer lys, varme, lyd o.l., samt tilhørende trådløse enheter som brytere, sensorer, kameraer, integrerte høyttalere el. medfølger. Enkle lysstyringssystem f.eks. med en sentral som kun styrer lyspærer eller smartpærer montert i sokkel medfølger likevel ikke.

13. UTVENDIGE SØPPELKASSER og eventuelt holder/hus til disse medfølger.

14. POSTKASSE medfølger.

15. UTENDØRS INNRETNINGER slik som flaggstang, fastmontert tørkestativ, samt andre faste utearrangementer som f.eks. badestamp, boblekar/jacuzzi og liknende utendørs kar, lekestue, lekestativ, utepeis, fastmontert trommel til vannslange, medfølger. Guidekabel/avgrensingskabel til robotgressklipper medfølger, men robotgressklipper og ladestasjon for denne medfølger ikke.

16. FASTMONTERT VEGGLADER/LADESTASJON TIL EL-BIL medfølger uavhengig av hvor laderen er montert.

17. SOLCELLEANLEGG med tilhørende teknisk infrastruktur medfølger.

18. GASSBEHOLDER til gasskomfyr og gasspeis medfølger.

19. BRANNSTIGE, BRANNTAU, feiestige og lignende medfølger der dette er påbudt. Løse stiger medfølger ikke.

20. BRANNSLUKNINGSAPPARAT, BRANNSLANGE og RØYKVARSLER medfølger der dette er påbudt. Det er eier og brukers plikt til å se til at utstyret forefinnes på enhver eiendom. Hvis annet ikke er uttrykkelig avtalt, skal dette derfor alltid følge med ved salg av eiendom.

21. SAMTLIGE NØKLER til eiendommen som selger er i besittelse av skal overleveres kjøper på overtakelsen, herunder nøkler til eventuelle boder, uthus, garasjeportåpner e.l. Låses boder, uthus e.l. med hengelås, skal lås og nøkler til disse medfølge.

22. GARASJEHYLLER, bodhyller, lagringshyller og oppheng til bildekk medfølger såfremt de er fastmontert.

Planter, busker og trær som er plantet på tomten, eller fastmonterte kasser og lignende er en del av eiendommen og medfølger i handelen.

Trygghet for deg som boligkjøper



Derfor bør du ha Boligkjøperforsikring:



1 av 4 finner feil etter overtakelse av ny bolig



Advokaten vet hvilke feil som gir krav mot selger



Vi tar saken, uten økonomisk risiko for deg



Advokathjelp er dyrt når du ikke har Boligkjøperforsikring

Advokatforsikring for boligeiere inkluderer i tillegg:

- Samboeravtale og ektepakt
- Arveoppgjør, testament og fremtidsfullmakt
- Kjøp og håndverkertjenester
- Naboforhold og husleie
- ID-tyveri og nettkrenkelser
- Tilgang til viktige digitale kontrakter
- Husstandsdekning
- Opptil 2 mill. i tvistedekning

Hva koster det?

Andelsbolig og aksjeleilighet	8 900 kr
Selveierleilighet og rekkehus	11 900 kr
Ene-, tomannsbolig og tomt	16 900 kr

Pris gjelder for 5 år.

Advokatforsikring for boligeiere kan bare tegnes samtidig med boligkjøperforsikringen, og koster kun kr 2 800 i tillegg per år.

Egenandel kr 4 000 påløper ved takst, tvist eller 10 timer advokatbistand, avhengig av hva som kommer først

Boligkjøperforsikring tegnes hos eiendomsmegler senest ved kontraktsignering og gir rett til advokathjelp inntil 5 år etter overtakelse. Forsikringen betales som del av oppgjøret ved boligkjøpet. Advokatforsikringen fornyes årlig ved faktura fra HELP.

Har du spørsmål? Kontakt HELP på 22 99 99 99 eller post@help.no. Les mer på help.no.

Ved kjøp av landbrukseieendom, herunder også småbruk, og annen kombinasjonseiendom, begrenser forsikringen seg til våningshuset (kundens primærbolig). Meglerforetaket mottar kr 5 600/5 600/5 900 i kostnadsgodtgjørelse, avhengig av boligtype, samt et tillegg på kr 1 000 ved salg av Advokatforsikring for boligeiere. Vi tar forbehold om pris- og vilkårsendringer. Hvis premien ikke er innbetalt ved overtakelse, vil avtalen bli kansellert. For fullstendig informasjon om dekning og vilkår, se help.no.



9 av 10

boligselgere kjøper
boligselgerforsikring

Boligselgerforsikring

- så du kan føle deg trygg

Undersøkelser viser at én av fem boligkjøpere reklamerer etter kjøp av brukt bolig. I mange tilfeller skyldes det feil eller mangler som først blir oppdaget etter overtakelsen. Selger du uten boligselgerforsikring risikerer du å bli holdt økonomisk ansvarlig. Det kan føre til krav om prisavslag, erstatning eller i verste fall heving av kjøpet.

Med boligselgerforsikring kan du senke skuldrene når salget er gjennomført. Kommer det krav eller klager, er det vi i Fremtind som håndterer saken for deg og som kan utbetale erstatning til kjøper.

Hvorfor boligselgerforsikring?


- gjelder fra budaksept og inntil fem år etter overtakelse
- gjelder skjulte feil og mangler som kjøperen ikke kunne forvente
- dekker krav om prisavslag, erstatning eller heving opptil boligens salgssum, maks 14 millioner kroner
- gir deg profesjonell hjelp fra erfarne advokater og jurister i Fremtind

Prisoversikt

Boligtype/Eierform	Beskrivelse	Pris	Minimumspris	Maksimalpris
Andels- og aksjeboliger	Alle typer andels-/aksjebolig inkl. enebolig og hytte/fritidsbolig.	2,5 ‰	4 200 kr	31 000 kr
Selveierleilighet, eierseksjon og fritidsleilighet Tomannsbolig/ flermannsbolig/ rekkehus	Alle typer seksjonsbolig <i>unntatt</i> enebolig	4,3 ‰	6 500 kr	37 000 kr
Enebolig Tomannsbolig/ flermannsbolig/ rekkehus	Alle typer boliger med eget gnr./bnr <i>inkl.</i> enebolig med snr.	5,6 ‰	12 000 kr	62 000 kr
Hytte	Alle typer hytte (frittliggende og knyttet sammen i rekke) med gnr./bnr./snr./f.nr.	6,2 ‰	9 600 kr	62 000 kr
Tomt	Alle typer tomt	5,6 ‰	10 000 kr	62 000 kr

Fremtind

www.fremtind.no



Et hjem er mer verdt enn et hus, og et hus er mer enn bare vegger.

Det er et sted for å skape gode minner
preget av trivsel, omsorg og trygghet.

For oss som jobber med folks hjem hver
eneste dag, er det naturlig å engasjere oss
sammen med SOS-barnebyer for å gi flere
barn et trygt og godt hjem.

For hvert hjem vi formidler, gir vi derfor
100 kroner til SOS-barnebyers arbeid.

aktiv. +  **SOS
BARNEBYER**

Forbrukerinformasjon om budgivning



Sist oppdatert med virkning fra 1. juli 2025, i forbindelse med ikrafttredelse av endringer i eiendomsmeglingsloven.

Informasjonen er utarbeidet av Forbrukerrådet, Advokatforeningen ved Lovutvalget for eiendomsmegling, Eiendom Norge og Norges Eiendomsmeglerforbund, på grunnlag av bl.a. eiendomsmeglingsloven § 6-8.

Nedenfor gis en oversikt over de retningslinjer som anbefales ved budgivning på eiendommen. Avslutningsvis gis også en kort oversikt over de viktigste rettsreglene tilknyttet budgivning.

Før det legges inn bud på eiendommen oppfordres budgiver til å sette seg inn i all relevant informasjon om eiendommen, herunder salgsoppgave og tilstandsrapport.

GJENNOMFØRING AV BUDGIVNING:

1. Alle bud skal inngis skriftlig til megler, som formidler disse videre til selger. Med skriftlige bud menes også elektroniske meldinger som e-post og SMS når informasjonen i disse er tilgjengelig også for ettertiden. Kravet til skriftlighet gjelder også budforhøyelser, og motbud (bud fra selger), aksept eller avslag fra selger. Før formidling av bud til selger skal megler innhente gyldig legitimasjon og signatur fra budgiver. Kravet til legitimasjon og signatur er oppfylt for budgivere som benytter e-signatur som f.eks. BankID eller MinID.

2. Et bud bør inneholde eiendommens adresse (eventuelt gnr/bnr), kjøpesum, budgivers kontaktinformasjon, finansieringsplan, akseptfrist, overtakelsesdato og eventuelle forbehold som for eksempel usikker finansiering, salg av nåværende bolig ol. Normalt vil ikke et bud med forbehold bli akseptert før forbeholdet er avklart. Konferer gjerne med megler før bud inngis.

3. Megler skal legge til rette for en forsvarlig avvikling av budrunden. I forbrukerforhold (dvs. der selger er forbruker) skal megleren ikke formidle bud med kortere akseptfrist enn kl. 12.00 første virkedag etter siste annonserte visning. Etter denne fristen bør budgivere ikke sette en kortere akseptfrist enn at megler har mulighet til, så langt det er nødvendig, å orientere selger, budgivere og øvrige interessenter om bud og forbehold. Dersom bud inngis med en frist som åpenbart er for kort til at megleren kan avvikle budrunden på en forsvarlig måte som sikrer selger og interessenter et tilstrekkelig grunnlag

for sine handlingsvalg, vil megler fraråde budgiver å stille slik frist.

4. Megler skal ikke formidle bud med forbehold om at budet eller forbehold i budet skal holdes skjult (hemmelig) for andre budgivere og interessenter.

5. Megleren vil uoppfordret gi sin vurdering av det enkelte bud overfor selger, når budet er gitt innenfor fristene i punkt 3.

6. Megleren skal, så langt det er nødvendig og mulig, holde budgiverne skriftlig orientert om mottatte bud, herunder budets størrelse, forbehold og akseptfrist. Megler skal så snart som mulig bekrefte skriftlig overfor budgivere at budene deres er mottatt. For øvrig vil megler, på forespørsel fra andre, opplyse om aktuelle bud på eiendommen, herunder relevante forbehold.

7. Kopi av budjournal skal gis til kjøper og selger uten ugrunnet opphold etter at handel er kommet i stand. Dersom det er viktig for budgiver å bevare sin anonymitet, bør budet formidles gjennom fullmektig.

8. Etter at handel har kommet i stand, eller dersom en budrunde avsluttes uten at handel er kommet i stand, kan en budgiver kreve kopi av budjournalen i anonymisert form.

VIKTIGE AVTALERETTSLIGE FORHOLD:

1. Det eksisterer ingen angrerett ved salg/kjøp av fast eiendom.

2. Når et bud er inngitt til megler og innholdet i budet er formidlet til selger (slik at selger har fått kunnskap om budet), kan budet ikke kalles tilbake. Budet er da bindende for budgiver frem til akseptfristens utløp, med mindre budet før denne tid avslås av selger eller budgiver får melding om at eiendommen er solgt til en annen. Man bør derfor ikke gi bud på flere eiendommer samtidig dersom man ikke ønsker å kjøpe flere enn en eiendom.

3. Selger står fritt til å forkaste eller akseptere ethvert bud, og er for eksempel ikke forpliktet til å akseptere høyeste bud.

4. Når en aksept av et bud har kommet frem til budgiver innen akseptfristens utløp er det inngått en bindende avtale.

5. Husk at et eventuelt bud fra selger til kjøper (såkalte «motbud»), avtalerettslig er et bindende tilbud som medfører at det foreligger en avtale om salg av eiendommen dersom budet i rett tid aksepteres av kjøper.

For eiendommen:

Adresse: Hvalstadlia 31
1395 HVALSTAD

Meglerforetak: Aktiv Eiendomsmegling
Saksbehandler: Håkon Dybvad

Telefon: 976 90 852
E-post: hakon.dybvad@aktiv.no

Oppdragsnummer:

Undertegnede gir herved følgende bud på ovennevnte eiendom:

Kjøpesum: Kr. _____**Beløp med bokstaver:** Kr. _____

+ omkostningert iht. opplysninger i salgsoppgaven

Dette budet er bindende for undertegnede frem til og med den: _____ Kl. _____

Dersom annet ikke er angitt gjelder budet til kl. 15.00 første virkedag etter siste annonserte visning. I forbrukerforhold vil bud med kortere akseptfrist enn til kl. 12.00 første virkedag etter siste annonserte visning ikke bli viderefordlet til selger.

Eventuelle forbehold: _____

Undertegnede er kjent med at selger står fritt til å godta eller forkaste ethvert bud. Likeledes er undertegnede klar over at budet er bindende for budgiver når det er kommet til selgers kunnskap. Handelen er juridisk bindende for begge parter dersom budet aksepteres innen akseptfristen. Undertegnede er kjent med at budjournalen vil bli forelagt kjøper og selger når handel er sluttet.

Ønsket overtakelsesdato: _____

Budet baseres på opplysninger og salgsvilkår som fremkommer av salgsoppgave datert: _____

Kjøpet vil bli finansiert slik:

Låneinstitusjon: _____ Referanse og tlf nr.: _____

Lånt kapital: _____ Kr.: _____

Egenkapital: _____ Kr.: _____

Totalt: _____ Kr.: _____

Egenkapital består av: Salg av nåværende bolig eller fast eiendom Disponibelt kontantbeløp (bankinnskudd)Jeg gir bud som: Forbruker Ledd i næringsvirksomhet / juridisk person (selskap)Jeg samtykker til bruk av elektronisk kommunikasjon: Ja Nei

Navn: _____

Navn: _____

Fødselsnr. (11 siffer): _____

Fødselsnr. (11 siffer): _____

Adresse: _____

Adresse: _____

Postnr.: _____ Sted: _____

Postnr.: _____ Sted: _____

Tlf.: _____ E-post: _____

Tlf.: _____ E-post: _____

Dato.: _____ Sign: _____

Dato.: _____ Sign: _____

Kopi av legitimasjon

Kopi av legitimasjon

aktiv.
Tar deg videre