



aktiv.

Krabbegata 48, 3295 HELGEROA

Helgeroa- innholdsrik enebolig med utsikt og gode solforhold. Nærhet til brygga, sjø og turområder.



Fagansvarlig / Eiendomsmegler

Gry Lilja

Mobil 906 21 975

E-post gry.lilja@aktiv.no

Aktiv Eiendomsmegling Larvik

Prinsegata 2C, 3251 Larvik. TLF. 33 13 85 00

Nøkkelinformasjon

Prisant.: Kr 6 100 000,-
Omkostn.: Kr 153 740,-
Total ink omk.: Kr 6 253 740,-
Selger: Nanna Hauane
Nikolai Hauane

Salgsobjekt: Enebolig
Eierform: Eiet
Byggeår: 2003
BRA-i/BRA Total 231/264 kvm
Tomtstr.: 680.7 m²
Soverom: 4
Antall rom: 9
Gnr./bnr. Gnr. 4093, bnr. 176
Oppdragsnr.: 1303240115

Helgeroa- innholdsrik enebolig med utsikt og gode solforhold. Nærhet til brygga, sjø og turområder.

Eiendommen ligger fint til i vakre Helgeroa med utsikt mot sjøen. Kun er kort rusletur ned til sjøen med flotte bademuligheter og til brygga i Helgeroa med båthavn, restauranter og et yrende liv på sommerstid. Fantastiske tur- og rekreasjonsområder finnes i umiddelbar nærhet. Fra Helgeroa kan du bl.a. følge kyststien til Stavern, en unik turopplevelse for store og små. Berg barneskole, Helgeroa barnehage, idrettsanlegg og butikksenter med legekontor finnes på Søndersrød. Barnehage også på Torpefeltet.

Innholdsrik enebolig over 3 plan og inneholder: U.etg: Entré, soverom, gang, vaskerom, stue, hall, kjøkken, bad/vaskerom og 2 boder. 1.etg: Spisestue, stue, gang, soverom, soverom 2, bad, kjøkken og bod. 2.etg: Entré, soverom, gang, vaskerom, stue, hall, kjøkken, bad/vaskerom og 2 boder



Innhold

Nøkkelinformasjon	2
Om eiendommen	4
Plantegning	38
Tilstandsrapport	40
Egenerklæring	74
Energiattest	79
Nabolagsprofil	85
Andre vedlegg	88
Budskjema	144

Om eiendommen

Om boligen

Areal

BRA - i: 231 m²

BRA - e: 33 m²

BRA totalt: 264 m²

TBA: 27 m²

Enebolig

Bruksareal fordelt på etasje

Kjeller

BRA-i: 90 m² Entré, soverom, gang, vaskerom, bod, stue, hall, kjøkken, bad/vaskerom, bod 2

1. etasje

BRA-i: 96 m² Spisestue, stue, gang, soverom, soverom 2, bad, kjøkken, bod

2. etasje

BRA-i: 45 m² Entré, soverom, gang, vaskerom, bod, stue, hall, kjøkken, bad/vaskerom, bod 2

TBA fordelt på etasje

1. etasje

23 m²

2. etasje

4 m²

Garasje

Bruksareal fordelt på etasje

1. etasje

BRA-e: 33 m²

Takstmannens kommentar til arealoppmåling

Arealet i denne boligen er vanskelig eller umulig å måle opp helt nøyaktig på grunn av utforming/innredning av rom/bygningskonstruksjoner. Arealet er fastsatt omtrentlig og skjønsmessig. Det er beregnet noe mindre arealer i 2 etg. pga. skråtak. Det må sies at det er ca. arealer og at det kan forekomme avvik ihht. skråtak og skjevheter på gulv/himlinger.

Tomtetype

Eiet

Tomtestørrelse

680.7 m²

Tomtebeskrivelse

Opparbeidet tomt med plen, bedd, busker, blomster, etc. Stenlagt og gruset gårds plass med god plass til parkering.

Beliggenhet

Eiendommen ligger fint til i vakre Helgeroa med utsikt mot sjøen. Det er en kort rusletur ned til sjøen med flotte bademuligheter og til brygga i Helgeroa med båthavn, restauranter og et yrende liv på sommerstid. Fantastiske tur- og rekreasjonsområder finnes i umiddelbar nærhet. Fra Helgeroa kan du bl.a. følge kyststien til Stavern, en unik turopplevelse for store og små. Det finnes busstopp rett i nærheten og bussen til Larvik går i hovedsak hver time. Berg barneskole, Helgeroa barnehage, idrettsanlegg og butikksenter med legekantor finnes på Søndersrød. Barnehage også på Torpefeltet. Busstopp finnes rett i nærheten og bussen til Larvik går i hovedsak hver time.

Adkomst

Eiendommen har adkomst via stikkvei fra Krabbegata

Bebyggelsen

Området består hovedsakelig av villa og småhusbebyggelse.

Bygningssakkyndig

Contaxt AS

Type takst

Tilstandsrapport

Byggemåte

Det er støpt dekke i underetasje. Grunnmur antas å være av lettklinker blokker ihht. byggeår. Veggkonstruksjoner av standard trekonstruksjoner/reisverk, det er kledning på fasader. Takkonstruksjon med saltak, det er takstein som tekking.

Det er oppført en dobbel garasje på ca. 33 m² på tomten. Det er støpt plate på grunn. Oppført i trekonstruksjoner og medliggende kledning på fasader. Det er takstein som taktekkning. Det er montert aluminium/stål leddporter m/elektrisk portåpnere.

Innhold

Underetasje: Entré, soverom, gang, vaskerom, stue, hall, kjøkken, bad/vaskerom og 2 boder

1.etasje: Spisestue, stue, gang, soverom, soverom 2, bad, kjøkken og bod

2.etasje: Entré, soverom, gang, vaskerom, stue, hall, kjøkken, bad/vaskerom og 2 boder

UNDERETASJE:

Entre: 6,1

Soverom: 10,1

Stue: 23,0

Kjøkken: 8,3

Gang: 1,7

Bod 1: 1,4 (s-rom)

Bod 2: 8,4 (s-rom)

Bad/vaskerom: 7,2

Hall: 9,8

Vaskerom: 7,6

1 ETG:

Spisestue: 22,4

Stue: 24,6

Kjøkken: 14,7

Bod: 2,8 (s-rom)

Gang: 3,1

Bad: 4,7

Soverom 1: 10,9

Soverom 2: 9,5

2 ETG:

Gang: 8,2

Bad: 6,4

Soverom: 6,6 (lite areal ihht. anbefalinger TEK17)

Soverom/stue: 16,8

Bod 1: 4,0 (s-rom)

Bod 2: 1,4 (s-rom)

Det er beregnet noe mindre arealer i 2 etg. pga. skråtak. Det må sies at det er ca. arealer og at det kan forekomme avvik ihht. skråtak og skjevheter på gulv/himlinger.

Standard

Innholdsrik enebolig som går over 3 plan. Boligen er bygget i 2003 og har overflater av forskjellige typer hvor det meste er fra byggeår.

Det finnes 2 kjøkken i boligen. Ett i 1.etasje som er fra byggeår, er i pen stand og som har godt med skap og benkeplass. Det andre i underetasjen og som også er fra byggeår og er i velfungerende stand.

Det finnes 3 bad i boligen, ett i hver etasje, alle er fra byggeår. Badet i underetasjen er flislagt på gulv og vegger og har varmekabler i gulv. Av installasjoner finnes toalett, dusjnise, opplegg for vaskemaskin, skap og innredning/vask. Badet i 1.etasje er flislagt på gulv og vegger og har varmekabler i gulv. Av installasjoner finnes toalett, dusjnise, skap og innredning/vask. Av installasjoner finnes toalett, innebygd badekar m/dusj, skap og innredning/vask. Badet i 2.etasje er flislagt på gulv og vegger og har varmekabler i gulv.

Eiendommen er gjennomgått av en bygningskyndig og det er utarbeidet en tilstandsrapport. Denne er vedlagt salgsoppgaven. Nedenfor følger informasjon om forhold som har fått TG 2 og TG 3.

Forhold som har fått TG2: AVVIK SOM IKKE KREVER UMIDDELBARE TILTAK

Utvendig - Nedløp og beslag

Utvendig - Balkonger, terrasser og rom under balkonger

Innvendig - Overflater

Innvendig - Etasjeskille/gulv mot grunn

Innvendig - Radon

Innvendig - Innvendige trapper

Innvendig - Innvendige dører

Våtrom - 2. Etasje - Bad: Overflater vegger og himling

Våtrom - 2. Etasje - Bad: Overflater Gulv

Våtrom - 1. Etasje - Bad: Overflater vegger og himling

Våtrom - 1. Etasje - Bad: Overflater Gulv

Våtrom - Underetasje - Vaskerom: Overflater vegger og himling

Våtrom - Underetasje - Vaskerom: Overflater Gulv

Våtrom - Underetasje - Vaskerom: Ventilasjon

Kjøkken - Underetasje - Kjøkken: Overflater og innredning

Kjøkken - Underetasje - Kjøkken: Avtrekk

Kjøkken - 1. Etasje - Kjøkken: Avtrekk

Tekniske installasjoner: Varmtvannstank

Tekniske installasjoner: Elektrisk anlegg

Tomteforhold: Terrengforhold

Forhold som har fått TG2: AVVIK SOM KAN KREVE TILTAK

Utvendig - Balkonger, terrasser og rom under balkonger:

Våtrom - 2 Etasje - Bad: Sluk, membran og tettesjikt
Våtrom - 1 Etasje - Bad: Sluk, membran og tettesjikt
Våtrom - Underetasje - Vaskerom: Sluk, membran og tettesjikt
Våtrom - Underetasje - Bad/vaskerom: Overflater vegger og himling
Våtrom - Underetasje - Bad/vaskerom: Overflater Gulv
Våtrom - Underetasje - Bad/vaskerom: Sluk, membran og tettesjikt

Forhold som har fått TG3: Det er ingen forhold som har fått TG3

Innbo og løsøre

Bransjens liste over løsøre og tilbehør legges til grunn for salget dersom ikke annet fremkommer av salgsoppgaven. Listen følger vedlagt salgsoppgaven. Det er full avtalefrihet om hva som skal følge med bolig og fritidsbolig ved salg. Hvis hvitevarer og/eller annet teknisk utstyr medfølger, gis det ingen garantier i forhold til tilstand, funksjonalitet og levetid på disse.

Hvitevarer

Kun hvitevarer som er spesifikt angitt i salgsoppgaven, følger med. Dette gjelder uavhengig av om hvitevaren(e) eventuelt kan anses som integrerte.

TV/Internett/Bredbånd

Forrige eier har hatt t-we boks med fiber fra telenor.

Parkering

Dobbel garasje med elektriske portåpnere. I tillegg er det god plass til parkering på egen gårdsplass.

Diverse

Plantegninger er ikke målbare og avvik kan forekomme. Rom på plantegningene er definert etter dagens faktiske bruk, og er ikke nødvendigvis i samsvar med byggemeldte og godkjente tegninger.

Det foreligger godkjente og byggemeldte tegninger, men de stemmer ikke med dagens bruk. Avvik mellom tegninger og dagens planløsning:

Underetasje: Det er laget dør til stue og soverom fra V.F/Entre, og dør mellom soverom og hall/trapp er blendet. Det er laget kjøkken hvor det er tegnet bod innenfor stue. Det foreligger ikke dokumentasjon på at dette rommet er søkt bruksendret til varig oppholdsrom. Det er laget gang i deler hvor det er tegnet hall/trapp. Det er laget bod under trapp.

Energi

Oppvarming

Elektriske varmekabler, vedovn, panelovn

Dersom beboelsesrom ikke har vegg eller fastmonterte varmekilder ved visning følger dette heller ikke med.

Energikarakter

D

Energifarge

Rød

Info energiklasse

Alle som skal selge eller leie ut eiendom må som hovedregel energimerke boligen og fremskaffe en energiattest. Unntak gjelder blant annet for frittstående bygninger med bruksareal på mindre enn 50 m². Det er eier som plikter å fremlegge energiattest og eier er selv ansvarlig for at opplysningene er riktige. For ytterligere informasjon se www.energimerking.no. Dersom eier har energimerket boligen vil komplett energiattest fås ved henvendelse til megler.

Økonomi

Tot prisant. ekskl. omk.

Kr 6 100 000

Kommunale avgifter

Kr 17 545

Kommunale avgifter år

2024

Info kommunale avgifter

De kommunale avgiftene omfatter vann- og avløpsgebyr, renovasjonsgebyr samt feie- og tilsynsavgift. Det gjøres oppmerksom på at det kan forekomme variasjon i avgiftene som følge av forbruk og eventuelle kommunale endringer av gebyr/avgift.

Eiendomsskatt

Kr 3 546

Eiendomsskatt år

2024

Info eiendomsskatt

Det gjøres oppmerksom på at det kan komme endringer i regelverket knyttet til eiendomsskatt. Beregning av eiendomsskatt vil kunne avhenge av om boligen er primær- eller sekundærbolig.

Formuesverdi primær

Kr 1 534 340

Formuesverdi primær år

2022

Formuesverdi sekundær

Kr 5 830 493

Formuesverdi sekundær år

2022

Andre utgifter

Utover det som er nevnt under punktet «kommunale avgifter og eiendomsskatt» påløper kostnader til for eksempel strøm, fyring/brensel, forsikring, innvendig/utvendig vedlikehold og abonnement til tv og internett.

Tilbud lånefinansiering

Aktiv Eiendomsmegling samarbeider med sparebankene i Eika Alliansen om formidling av finansielle tjenester. Ta gjerne kontakt med megler for formidling av et uforpliktende tilbud om finansiering. Meglerforetaket kan motta provisjon ved formidling av finansielle tjenester.

Offentlige forhold

Eiendommens betegnelse

Gårdsnummer 4093, bruksnummer 176 i Larvik kommune.

Tinglyste heftelser og rettigheter

På eiendommen er det tinglyst følgende heftelser og rettigheter som følger eiendommens matrikkel ved overskjøting til ny hjemmelshaver:

3909/4093/176:

12.10.2001 - Dokumentnr: 7174 - Best. om vann/kloakkledn. gNR. 4093, BNR. 88 skal ha rett til legging og vedlikehold av ledninger for vann og avløp over denne eiendommen (gnr. 4093, bnr. 176). Som vist med rød farge på kartbilag.

Rettighetshaver: Knr:3909 Gnr:4093 Bnr:88

12.10.2001 - Dokumentnr: 7173 - Registrering av grunn

Denne matrikkelenhet opprettet fra:

Knr:3909 Gnr:4093 Bnr:88

01.01.2018 - Dokumentnr: 189830 - Omnummerering ved kommuneendring

Tidligere: Knr:0709 Gnr:4093 Bnr:176

01.01.2020 - Dokumentnr: 1019371 - Omnummerering ved kommuneendring

Tidligere: Knr:0712 Gnr:4093 Bnr:176

01.01.2024 - Dokumentnr: 306603 - Omnummerering ved kommuneendring

Tidligere: Knr:3805 Gnr:4093 Bnr:176

Ferdigattest/brukstillatelse

Det er utstedt ferdigattest på eiendommen datert 07.11.2003.

Ferdigattest/brukstillatelse datert

07.11.2003.

Vei, vann og avløp

Offentlig

Regulerings og arealplaner

Kommuneplaner:

Kommuneplanens arealdel 2021-2033. Plantype: kommuneplanens arealdel. Status:

endelig vedtatt arealplan. Ikrafttredelse 06.10.2021

Delareal 681 m: Arealbruk: boligbebyggelse, nåværende

Reguleringsplaner:

Helgeroa. Plantype: eldre reguleringsplan. Status: endelig vedtatt arealplan.

Ikrafttredelse 19.06.1996

Reguleringsplaner under arbeid i nærheten (100 meter):

Ingen reguleringsplaner under arbeid innenfor 100 meter fra eiendommen.

Adgang til utleie

Det er ikke kjent at det foreligger offentligrettslige regler som er til hinder for at hele eiendommen leies ut.

Legalpant

Kommunen har legalpant i eiendommen for forfalte krav på eiendomsskatt, og kommunale avgifter/gebyrer.

Kommentar konsesjon

Det er boplikt på eiendommen. Det må fylles ut egenerklæring om konsesjonsfrihet ved kjøp der kjøper bekrefter at eiendommen skal benyttes til helårsbolig.

Kontraksgrunnlag

Salgs- og betalingsvilkår

Eiendommen skal overleveres til kjøper i tråd med det som er avtalt. Det er viktig at kjøper setter seg grundig inn i alle salgsdokumentene, herunder salgsoppgave, tilstandsrapport og selgers egenerklæring. Kjøper anses kjent med forhold som er tydelig beskrevet i salgsdokumentene. Forhold som er beskrevet i salgsdokumentene kan ikke påberopes som mangler. Dette gjelder uavhengig av om kjøper har lest dokumentene. Alle interessenter oppfordres til å undersøke eiendommen nøye, gjerne sammen med fagkyndig, før bud inngis. Kjøper som velger å kjøpe usett, kan som hovedregel ikke gjøre gjeldende som mangel noe kjøper burde blitt kjent med ved undersøkelse av eiendommen, eller som er tydelig beskrevet i salgsdokumentene. Hvis noe trenger avklaring, anbefaler vi at kjøper rådfører seg med eiendomsmegler eller en fagkyndig før det legges inn bud.

Kjøper har krav på at eiendommen er i henhold til avtalen. Hvis det ikke er avtalt noe særskilt, kan eiendommen ha en mangel dersom den ikke er slik kjøper må kunne forvente ut ifra blant annet boligens alder, type og synlige tilstand. Det samme gjelder hvis det er holdt tilbake eller gitt uriktige opplysninger om eiendommen som ikke er rettet i tide på en tydelig måte, og man må gå ut fra at opplysningen har virket inn på avtalen. En bolig som har blitt brukt i en viss tid, har vanligvis blitt utsatt for slitasje, og skader kan ha oppstått. Slik bruksslitasje må kjøper regne med, og det kan avdekkes enkelte forhold etter overtakelse som gjør utbedringer nødvendig. Normal slitasje og skader som trenger utbedring, er innenfor hva kjøper må forvente, og vil ikke utgjøre en mangel.

Boligen kan også ha en mangel hvis opplyst areal avviker fra faktisk størrelse. Avviket må være minst 2 prosent, og minst 1 kvadratmeter. Det er likevel ikke en mangel dersom selger godtgjør at kjøperen ikke la vekt på opplysningen, jf. avhendingsloven § 3-3 (2).

Ved beregning av et eventuelt prisavslag eller erstatning, må kjøper selv dekke tap/kostnader opp til et beløp på kr 10 000 (egenandel). Egenandel kommer først på tale når det er konstatert mangel ved eiendommen.

Hvis kjøper ikke er forbruker, selges eiendommen "som den er", og selgers ansvar er da begrenset, jf. avhl. § 3-9, første ledd 2. pkt. Avhl. § 3-3 (2) fravikes, og hvorvidt et innendørs arealavvik karakteriseres som en mangel vurderes etter avhl. § 3-8. Informasjon om kjøpers undersøkelsesplikt, herunder oppfordringen om å undersøke eiendommen nøye, gjelder også for kjøpere som ikke anses som forbrukere. Med forbrukerkjøp menes kjøp av eiendom når kjøperen er en fysisk person som ikke

hovedsakelig handler som ledd i næringsvirksomhet.

Overtakelse

Overtakelse etter nærmere avtale med selger.

Dersom annet ikke avtales, sendes skjøte/hjemmelsdokument for tinglysing i etterkant av overtakelse.

Budgivning

Budgivning i forbrukerforhold

Budgivere oppfordres til å legge inn bud elektronisk. Dette gjøres på eiendommens hjemmeside på aktiv.no, ved å bruke «Gi bud»-knappen. Ved elektronisk budgivning, samtykker budgiver til elektronisk kommunikasjon. Eiendomsmegler skal legge til rette for en forsvarlig avvikling av budrunden og kan ikke videreformidle bud med en kortere akseptfrist enn kl. 12.00 første virkedag etter siste annonserte visning. Etter klokken 11:30 anbefaler vi akseptfrist på minimum 30 minutter. Bud bør legges inn i god tid før konkurrerende buds akseptfrist utløper. For øvrig henvises til forbrukerinformasjon om budgivning i salgsoppgaven. Oppdragsgiver er oppfordret til å ikke ta imot bud direkte fra budgiver, men å henvise budgiver videre til megler. Som kjøper vil du få forelagt kopi av budjournal. Alle bud vil bli gjort kjent for kjøper og selger i handelen. Øvrige budgivere kan be om å få en kopi av budjournal i anonymisert form.

Budgivning utenfor forbrukerforhold

Budgivere oppfordres til å legge inn bud elektronisk. Dette gjøres på eiendommens hjemmeside på aktiv.no, ved å bruke «Gi bud»-knappen. Ved elektronisk budgivning, samtykker budgiver til elektronisk kommunikasjon. Det anbefales at hvert bud har en akseptfrist som muliggjør en forsvarlig avvikling av budrunden. Vi anbefaler minimum 30 minutter akseptfrist. Oppdragsgiver er oppfordret til å ikke ta imot bud direkte fra budgiver, men å henvise budgiver videre til megler.

Opplysningene i salgsoppgaven er godkjent av selger. Alle interessenter oppfordres imidlertid til grundig besiktigelse av eiendommen, gjerne sammen med fagmann før bud inngis.

Omkostninger kjøpers beskrivelse

6 100 000 Prisantydning

Omkostninger

15 100 Boligkjøperforsikring – fem års varighet (valgfritt)

2 800 Boligkjøperforsikring Help Pluss - ett års varighet (valgfritt)

152 500 Dokumentavgift

240 Panteattest kjøper

500 Tinglysningsgebyr pantedokument

500 Tinglysningsgebyr skjøte

153 740 Omkostninger totalt

168 840 (med Boligkjøperforsikring - fem års varighet)

171 640 (med Boligkjøperforsikring inkludert ett år med Help Pluss)

6 253 740 Totalpris. inkl. omkostninger

6 268 840 Totalpris. inkl. omkostninger (med Boligkjøperforsikring - fem års varighet)

6 271 640 Totalpris. inkl. omkostninger (med Boligkjøperforsikring inkludert ett år med Help Pluss)

Regnestykket forutsetter at det kun tinglyses ett pantedokument og at eiendommen selges til prisantydning. Det tas forbehold om endringer i offentlige avgifter/gebyrer.

Omkostninger kjøpers beløp

Kr 153 740

Hvitvaskingsreglene

Megler har plikt til å gjennomføre kundetiltak. Hvis kjøper ikke bidrar til at megler får gjennomført kundetiltak og dette fører til at transaksjonen ikke kan gjennomføres eller blir forsinket, misligholder kjøper avtalen. Etter 30 dager er misligholdet vesentlig. Dette gir selger rett til å heve og gjennomføre deknings salg for kjøpers regning.

Personopplysningsloven

Personopplysninger blir behandlet i samsvar med personopplysningsloven.

Boligselgerforsikring

Det gjøres spesielt oppmerksom på at boligen selges for et dødsbo. Megler gjør særlig oppmerksom på at selger ikke har bebodd den eiendom som legges ut for salg. Selger har derfor ikke spesifikk kunnskap om eiendommen, og har i begrenset grad kunnet supplere og/eller kontrollere opplysningene i denne salgsoppgaven. Det kan i denne sammenheng eksistere feil og skader på eiendommen som ikke er spesifikt opplyst. Kjøper oppfordres til å foreta en særlig grundig besiktigelse, gjerne med bistand av teknisk sakkyndig.

Boligkjøperforsikring

Vedlagt i salgsopp-gaven følger informasjon om Boligkjøperforsikring og Boligkjøperforsikring Pluss fra HELP Forsikring AS. Boligkjøperforsikring er en retts-hjelpsforsikring som gir trygghet og profesjonell juridisk hjelp dersom det oppdages uventede feil eller mangler ved boligen de neste fem årene. Boligkjøperforsikring Pluss har samme dekning som boligkjøperforsikring, med tillegg av fullverdig advokathjelp på viktige rettsområder i privatlivet. Boligkjøperforsikring Pluss betales årlig. Les mer om begge forsikringene i vedlagte materiell eller på help.no. Det gjøres oppmerksom på at boligkjøperforsikring kun kan tegnes av forbruker. Meglerforetaket mottar kr 4 200/4 600/5 000 i kostnadsgodtgjørelse, avhengig av boligtype, samt et tillegg på kr 1 000 ved salg av Boligkjøperforsikring Pluss.

Dødsbo

Det gjøres spesielt oppmerksom på at boligen selges for et dødsbo. Arvingene (selgerne) har ikke bebodd eiendommen og har ingen kunnskap vedrørende eiendommen og eiendommens beskaffenhet utover det som her fremgår av salgsopp-gaven. Kjøper oppfordres til å foreta en særlig grundig besiktigelse, gjerne med bistand fra teknisk sakkyndig.

Meglers vederlag

Det er avtalt provisjonsbasert vederlag tilsvarende 1,2 % av kjøpesum for gjennomføring av salgsoppdraget. I tillegg er det avtalt at oppdragsgiver skal dekke markedspakke kr. 15.000,-, tilretteleggingsgebyr kr. 12.500,-, søk eiendomsregister og elektronisk signering kr. 350,- og visninger kr. 2.300,- per stk. Meglerforetaket har krav på å få dekket avtalte utlegg i henhold til oppdragsavtale totalt kr. 16.095,-. Utleggene omfatter fotografering, kommunale opplysninger, oppgjørsgebyr og utlegg utskrift av heftelser/servitutter (avg. fritt) pr stk. Dersom handel ikke kommer i stand eller oppdraget sies opp, har megler krav på å få dekket vederlag stort kr. 1.875,- per time for utført arbeid, oppad begrenset til kr. 10.000,-, samt øvrige avtalte vederlag og utlegg. Alle beløp er inkl. mva.

Oppdragsansvarlig

Gry Lilja
Fagansvarlig / Eiendomsmegler
gry.lilja@aktiv.no
Tlf: 906 21 975


Larvikmeglern AS, Prinsegata 2C
3256 Larvik
Tlf: 331 38 500

Salgsopp-gavedato

19.09.2024































ILLUSTRASJON



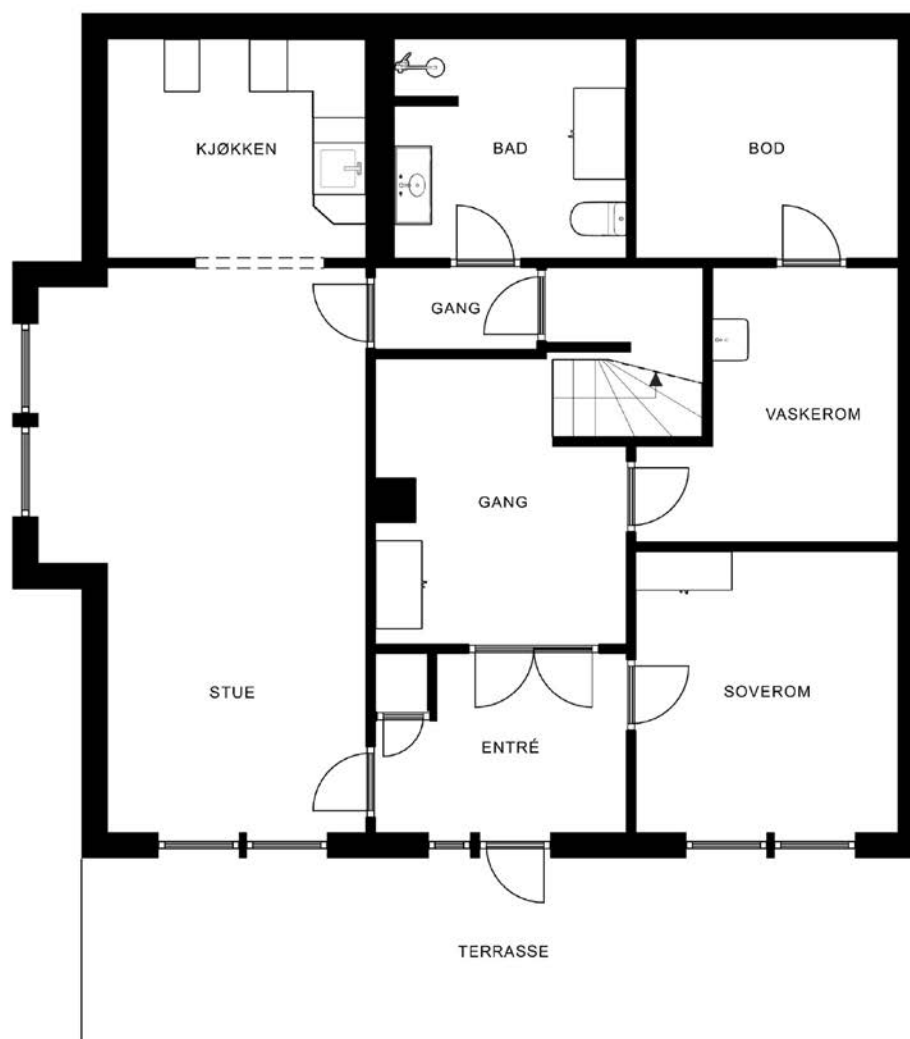








Plantegning

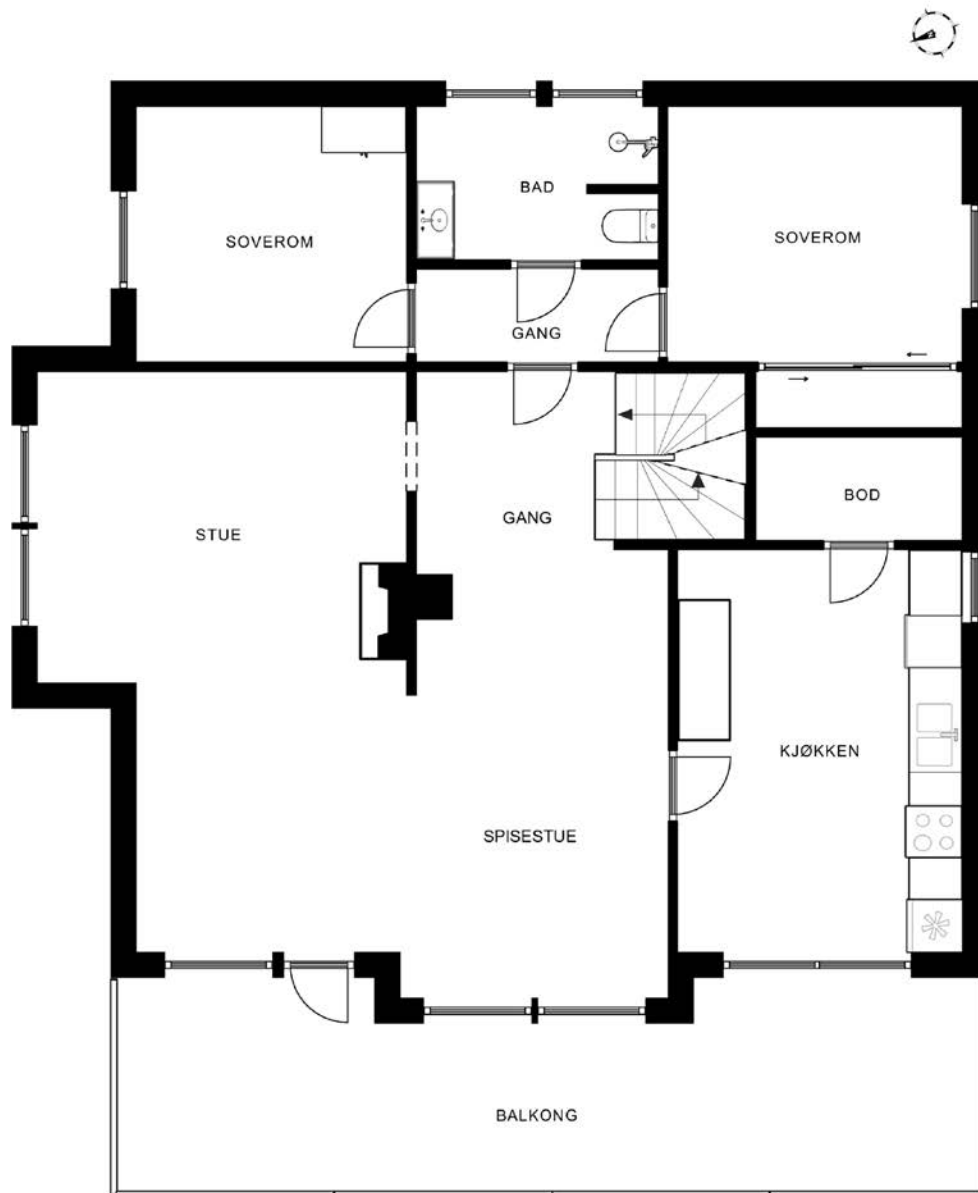


Plantegningen er ikke målbar, og noe avvik kan forekomme. Megler/selger tar ikke ansvar for ev. feil.
Innredning og faste installasjoner kan avvike fra den faktiske innredningen.



Plantegningen er ikke i målestokk og noe avvik kan forekomme.
Megler/selger tar ikke ansvar for evt. feil.

Plantegning

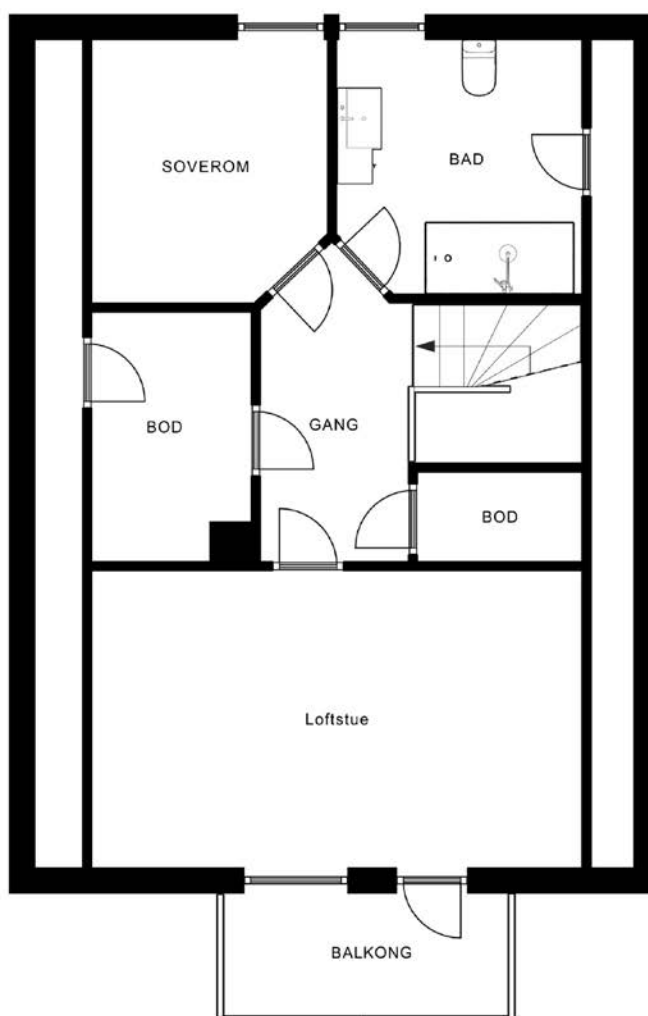


Plantegningen er ikke målbar, og noe avvik kan forekomme. Megler/selger tar ikke ansvar for ev. feil.
Innredning og faste installasjoner kan avvike fra den faktiske innredningen.

EFXIT

Plantegningen er ikke i målestokk og noe avvik kan forekomme.
Megler/selger tar ikke ansvar for evt. feil.

Plantegning

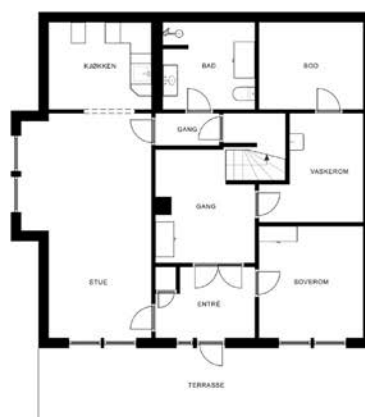


Plantegningen er ikke målbar, og noe avvik kan forekomme. Megler/selger tar ikke ansvar for ev. feil.
Innredning og faste installasjoner kan avvike fra den faktiske innredningen.

EFXIT

Plantegningen er ikke i målestokk og noe avvik kan forekomme.
Megler/selger tar ikke ansvar for evt. feil.

Plantegning



Plantegningen er ikke målbar, og noe avvik kan forekomme. Megler/selger tar ikke ansvar for ev. feil.
Innredning og faste installasjoner kan avvike fra den faktiske innredningen.

EFXIT

Plantegningen er ikke i målestokk og noe avvik kan forekomme.
Megler/selger tar ikke ansvar for evt. feil.

Vedlegg

Tilstandsrapport

 Enebolig m/hybeldel

 Krabbegata 48, 3295 HELGEROA

 LARVIK kommune

 gnr. 4093, bnr. 176

Sum areal alle bygg: BRA: 264 m² BRA-i: 231 m²



Befaringsdato: 02.09.2024

Rapportdato: 18.09.2024

Oppdragsnr.: 19959-2042

Referansenummer: FM1743

Autorisert foretak: Contaxt AS

Sertifisert Takstingeniør: Petter Christiansen

Vår ref:



CONXT
KONSULENT & TAKSERINGSJENESTER



Rapporten kan brukes i inntil ett år etter befaringsdatoen, og kan ikke gjenbrukes ved flere boligsalg i denne perioden. For eiendomsoverdragelser fra 1.1.2024, må selger sørge for at areal i rapporten er oppdatert og følger ny bransjestandard for areal. Skjer det endringer, oppstår skader også videre på boligen, bør du som selger be om oppdatert rapport.

Norsk takst

Norsk takst er bransjeorganisasjonen for landets bygningssakkyndige og takstforetak, med om lag 1400 sertifiserte medlemmer fordelt på omtrent 1000 bedrifter. I boligomsetningen regnes takstrapportene som et helt avgjørende element i den informasjonen som gjøres tilgjengelig for kjøper. Årlig leverer medlemmene rundt 120.000 slike takster. Det gir unik oversikt over norske boliger, og bidrar til at alle oppdrag kan utføres med utgangspunkt i erfaringsbasert kvalitet.



Det stilles høye krav til utdanning, sertifisering og yrkesetikk. Norsk takst er opptatt av at boligomsetningen skal være trygg, og legger vekt på å opptre uavhengig av andre bransjeaktører. Bygningssakkyndige fakturerer sine tjenester uten hensyn til hvilken pris som oppnås, og skal heller ikke på annen måte ha noen egeninteresse knyttet til handelen.

Uavhengighet og god fagkunnskap har over tid bygget troverdighet og tillit. Både selger og kjøper skal kunne stole på bygningssakkyndiges vurderinger. For tilfeller der det likevel skulle oppstå misnøye med utført arbeid, har vi sammen med Forbrukerrådet etablert en klagenemnd.

Norsk takst har en sentral rolle i utviklingen av norske standarder, regler og profesjonsprinsipper, og representerer bransjen i alle relevante internasjonale fora. Dette sikrer at norske bygningssakkyndige tidlig kan tilpasse seg krav og bransjetrender fra utlandet, samtidig som takseringsfaget får en norsk stemme på verdensbasis. Organisasjonen bidrar i næringspolitisk sammenheng, og har vært en pådriver for å sikre at lover og regler gir trygghet for forbrukerne i boligomsetningen.

CONTACT AS

Contact AS er et firma som driver med konsulent og takseringstjenester. Firmaet har kontoradresse i Larvik. Viktige faktorer for firmaet er kvalitet, kundetilfredshet, tilgjengelighet og korte respons- og leveringstider. Contact AS ble etablert i 2013 og har god erfaring og kunnskap innenfor bransjen. Firmaet er tilknyttet Norsk Takst og benytter derfor skjematurer og forsikringsordning som Norsk Takst tilbyr sine medlemmer. Firmaet har samarbeid med andre aktører og entreprenører i byggebransjen dersom dette er av ønske. Vi kan utføre det meste innenfor konsulent og takseringstjenester. Dette kan sees på firmaet sin hjemmeside www.contact.no

Rapportansvarlig

Petter Christiansen

petter@contact.no

414 91 855



Dette trenger du å vite om tilstandsrapporten



Hva er en tilstandsrapport?

En tilstandsrapport beskriver synlige skader/avvik eller tegn på skader/avvik på boligen. Rapporten fremhever vanligvis ikke positive egenskaper ved boligen.



Hva vurderer en bygningsakkyndig?

Den bygningsakkyndige vurderer boligen ut fra hva man kan forvente av en bygning av samme alder og type. Vurderingen gjøres som regel mot hvordan det var vanlig å bygge og regler som gjaldt da boligen ble oppført (søknadstidspunktet). Forhold som er vanlige for bygningens alder, slik som slitasje etter normal bruk regnes ikke som avvik.



Hva inneholder tilstandsrapporten?

Den bygningsakkyndige undersøker rom og bygningsdeler slik det kommer frem av [Forskrift til avhendingsloven](#). Tilstandsrapporten inneholder bare avvik som den bygningsakkyndige kan se eller kontrollere med enkle hjelpemidler. Det gjøres ikke nærmere undersøkelser slik som åpning av vegger eller andre bygningsdeler. I vegg mot våtrom og rom under terreng kan det borres et hull for å gjøre enkle undersøkelser slik som fuktøk.

Når du kjøper en brukt bolig

Når du kjøper en brukt bolig, er det viktig å være oppmerksom på at dette ikke kan sammenlignes med å kjøpe en ny bolig. Måten boligen ble bygget på kan være annerledes enn i dag. Bygninger svekkes over tid, og utsettes for slitasje blant annet på grunn av bruk og vær og vind. Mange boliger fornyes helt eller delvis, noen i flere omganger, eller det oppføres tilbygg. Særlig for boliger som er pusset opp eller endret, er det viktig å merke seg at fornyelse av overflater ikke nødvendigvis betyr at bygningsdeler under er forbedret.

Vurdering mot byggeår

Den bygningsakkyndige vil vurdere boligen mot hvordan det var vanlig å bygge og regler som gjaldt da bygningen ble oppført (søknadstidspunktet). Den bygningsakkyndige ser etter avvik som har betydning for og som reduserer boligens funksjon og verdi, og som kommer frem av Forskrift til avhendingslova. Noen rom og bygningsdeler slik som bad og vaskeom, og forhold som gjelder sikkerhet mot brann, rekkverk og trapper osv., vil den bygningsakkyndige vurdere mot dagens regelverk. Etter dagens regelverk vil disse kunne få en tilstandsgrad 2 eller 3 uten at det nødvendigvis er krav om at avviket må utbedres.

Tilstandsrapporten beskriver ikke hele boligen

BYGNINGSSAKKYNDIGE SER FOR EKSEMPEL IKKE PÅ (MED MINDRE BYGNINGSDELEN ER NEVNT I RAPPORTEN)

- vanlig slitasje og normal vedlikeholdstilstand
- bagatellmessige forhold som ikke påvirker bygningens bruk eller verdi vesentlig
- etasjeskillere
- tilleggsbygg slik som garasje, bod, anneks, naust også videre
- utvendige trapper
- støttemurer
- skjulte installasjoner
- installasjoner utenfor bygningen
- full funksjonstesting av el- og VVS-installasjoner
- geologiske forhold og bygningens plassering på grunnen
- bygningens planløsning
- bygningens innredning
- løspore slik som hvitevarer
- utendørs svømmebasseng og pumpeanlegg
- bygningens estetikk og arkitektur
- bygningens lovlighet (bortsett fra bruksendringer, brannceller og forhold som åpenbart kan påvirke helse, miljø og sikkerhet)
- fellesarealer (med mindre boligeier har vedlikeholdsplikt for fellesarealer og dette er kjent for bygningsakkyndig, eller fellesarealet har en særlig tilknytning til boligen).

© iVerdi 2023 © Norsk takst 2023

Malen til denne rapporten, inkludert standardtekstene fra Norsk takst, er vernet etter åndsverkloven og kan kun benyttes av medlemsforetakene i Norsk takst og av takstingeniører som er sertifisert i slikt foretak, samt av kunder hos iVerdi og studenter hos NEAK. For andre aktører er eksemplarframstilling av malen og standardtekster, som utskrift og annen kopiering til bruk som grunnlag for tilsvarende rapporter, bare tillatt når det er hjemlet i lov (kopiering til privat bruk, sitat o.l.) eller avtale med Norsk Takst ([Forside](#)) eller iVerdi ([Hjem-iVerdi](#)).

Utnyttelse i strid med lov eller avtale kan medføre erstatnings- og straffeansvar.

Dette trenger du å vite om tilstandsrapporten

Tilstanden vurderes med ulike tilstandsgrader

Tilstanden gir uttrykk for en gitt forventet tilstand, blant annet vurdert ut fra alder og normal bruk. Ved Tilstandsgrad 0 (TG0) og Tilstandsgrad 1 (TG1) gir den bygningsakkyndige normalt ingen begrunnelse for valg av tilstandsgrad. Grunnen er at bygningen eller bygningsdelen da bare har normal slitasje. Ved skjulte konstruksjoner kan alder alene avgjøre tilstandsgrad. Når bygningsakkyndige anbefaler tiltak, for eksempel utbedringer, må brukeren av rapporten vurdere om tiltakene er nødvendige og lønnsomme.

Når den bygningsakkyndige velger tilstandsgrad, baseres vurderingen på faste kriterier som følger av gjeldende bransjestandard for Teknisk tilstandsanalyse ved omsetning av bolig og Forskrift til avhendingslova.



TILSTANDSGRAD 0, TG0: INGEN AVVIK

Bygningsdelen skal være tilnærmet ny, ikke vise tegn på slitasje og det skal være lagt frem dokumentasjon på faglig god utførelse. Det er ingen merknader til delen.



TILSTANDSGRAD 1, TG1: MINDRE AVVIK

Bygningsdelen skal bare ha normal slitasje, og strakstiltak skal ikke anses som nødvendig. Graden kan også brukes når delen er ny, men der dokumentasjon på faglig god utførelse mangler.



TILSTANDSGRAD 2, TG2: VESENTLIGE AVVIK OG MINDRE AVVIK SOM ETTER NS 3600 GIR TG 2

Bygningsdelen skal enten ha feil utførelse, en skade eller symptomer på skade, sterk slitasje eller nedsatt funksjon. Graden gis når bygningsdelen trenger vedlikehold eller tiltak i nær fremtid. Graden skal også brukes når delen er gammel og det er grunn til å varsle om faren for skader på grunn av alderen, eller når det er grunn til å overvåke delen spesielt på grunn av fare for større skader eller følgeskader.

Ved avvik som ikke krever umiddelbare tiltak (ingen umiddelbar kostnad) så blir TG2 markert med en lysere farge.



TILSTANDSGRAD 3, TG3: STORE ELLER ALVORLIGE AVVIK

Denne tilstandsgraden brukes ved kraftige tegn på forhold som man må regne med trenger utbedring straks eller innen kort tid. Det er påvist funksjonssvikt eller sammenbrudd.



IKKE UNDERSØKT/IKKE TILGJENGELIG FOR UNDERSØKELSE

Det kan være avvik/skader som ikke er avdekket.

Hva er et anslag på utbedringskostnad?

Hva det vil koste å utbedre rom eller bygningsdeler, er et forsiktig anslag basert på nåværende kvalitet, registrert avvik og angitte tiltak i rapporten. Anslaget er gitt på generelt grunnlag og må ikke forveksles med et pristilbud fra en håndverker. Det kan foreligge avvik og tiltak som ikke kommer frem av rapporten. Utbedringskostnad avhenger blant annet av personlige valg av og markedspris på materialer og tjenesteyter.

I rapporten skal det settes anslag for utbedringskostnad for TG3, og slikt anslag kan også gis ved TG2.



Ingen umiddelbare kostnader



Tiltak under kr 10 000



Tiltak mellom kr 10 000 - 50 000



Tiltak mellom kr 50 000 - 100 000



Tiltak mellom kr 100 000 - 300 000



Tiltak over kr 300 000

Beskrivelse av eiendommen

TILSTAND:

Bolig med varierende tilstand og standard. Se rapport for mer informasjon.

Det er blitt utført lite oppussing/renovering de senere år. Det meste er fra byggeår.

BYGGEMETODE:

Det er støpt dekke i underetasje. Grunnmur antas å være av lettklinker blokker iht. byggeår. Veggkonstruksjoner av standard trekonstruksjoner/reisverk, det er kledning på fasader. Takkonstruksjon med saltak, det er takstein som tekking.

OPPVARMING:

- * Elektriske varmekabler
- * Vedovn
- * Panelovn

BYGGETEGNINGER, BRANNCCELLER OG KRAV FOR ROM TIL VARIG OPPHOLD:

* Det er avvik på dette. Se egne punkter i rapport for mer informasjon.

Enebolig m/hybeldel - Byggeår: 2003

UTVENDIG

[Gå til side](#)

Taket ble besiktiget fra bakkenivå. Det er derfor uvisst hvilken tilstand tekking har og hvordan lufting/undertak er under takstein. Det er benyttet tekking med dobbelt krummet betongtakstein. Normal slitasje.

Takrenner, nedløp og beslag av plastbelagt stål. Overvann ledes til bakkenivå. Normal slitasje. Oppført av tradisjonelle trekonstruksjoner med liggende dobbelt falset kledning fra byggeår. Normal slitasje.

Det er ikke loft i boligen. Kott i knevegger. Ingen synlige tegn til fukt i himlinger eller i kott.

Det er montert følgende vinduer.

- * Toppsving vinduer
- * Fastkarm vinduer

Det ble observert vinduer av malt trevirke, med 2-lags glass fra byggeår. For det meste normal slitasje. Det er montert film e.l. på vinduer på bad 1 etg. Stedvis noe utvendig slitasje på vinduer. Dette settes for seg til TG2.

Det er montert følgende dører.

- * Balkongdør i stue 1 etg. og på soverom 2 etg.
- * Ytterdør i entre underetasje

Det ble observert dører av malt trevirke fra byggeår. For det meste normal slitasje. Balkongdør og beslag under balkongdør settes for seg til TG2.

Balkong med følgende utførelse, beliggenhet og størrelse:

Areal: ca. 4 m²

Adkomst fra/til: Den har adkomst fra soverom 2 etg.

Oppført i: Den er oppført i trekonstruksjoner

Høyde på rekkverk: ca. 91 cm.

Normal slitasje.

Terrasse med følgende utførelse, beliggenhet og størrelse:

Areal: ca. 23 m²

Adkomst fra/til: Den har adkomst fra stue 1 etg.

Oppført i: Den er oppført i trekonstruksjoner

Høyde på rekkverk: ca. 91 cm.

INNVENDIG

[Gå til side](#)

Beskrivelse av eiendommen

Det er overflater av forskjellig type. For det meste normal slitasje.

Konstruksjonen er lukket, men etasjeskiller antas å være bygd opp i tradisjonelt bjelkelag i tre med bærende gulvbord eller plater, samt himlet med plater eller panel. Det er støpt plate i underetasjen.

Det ble foretatt stikkmålinger med krysslaser.

Det er målt følgende:

Avstand på ca. 2 meter = under 10 mm skjevheter

Gjennom hele rom = under 15 mm skjevheter

Ukjent om det er radonsperre og utført radonmåling på eiendommen.

Bygget ligger i et område med moderat til lav aktsomhet.

Pipestokk av lettklinker fra byggeår.

Feieluke ble observert i hall underetasje.

Det er montert ildsted av typen peis m/innsats i stue 1 etg.

Siste dato for tilsyn: 18.11.2021

Siste dato for feiing: 11.05.2021

Det mangler ildfast plate på gulv v/feieluke. Det kan enkelt løses ved å legge fliser e.l. under feieluke når feier skal feie pipe. Dette alene settes til TG2.

Hulltaking er utført på kjøkken. Ikke observert fukt i konstruksjonen eller på overflater v/bruk av fuktmåler.

Heltre trapp fra byggeår.

Innerdører av typen malte dører.

Det er montert en skyvedørsgarderobe på ett soverom i 1 etg. Normal slitasje.

VÅTROM

[Gå til side](#)

Bad ligger med tilkomst fra gang 2 etg. Det er fra byggeår.

Vegger: Flis

Himling: Malte flater

Downlights: Nei

Gulv: Flis

Varme i gulv: Ja, varmekabler

Fall på gulv mot sluk: Begrenset fall

1:100 fall på gulv i rommet: Nei

Membran oppkant v/dør og er den 15 mm:

Ukjent om det er membran oppkant

Høydeforskjell mellom topp membran v/dør og

topp slukrist: under 25 mm.

Plastsluk og synlig membran som ligger i klem i sluk. Av installasjoner finnes toalett, innebygd badekar m/dusj, skap og innredning/vask. For det meste normal slitasje. Mekanisk avtrekk (Flexit). Den styres fra bad 1 etg. Det er tilluft v/dør. Det

ble foretatt hulltaking i trapp. Ikke påvist eller observert tegn til fukt i hullet. Det ble ikke observert tegn til fukt v/bruk av fuktmåler i rommet.

Bad ligger med tilkomst fra gang 1 etg. Det er fra byggeår.

Vegger: Flis

Himling: Malte flater

Downlights: Nei

Gulv: Flis

Varme i gulv: Ja, varmekabler

Fall på gulv mot sluk: Begrenset fall

1:100 fall på gulv i rommet: Nei

1:50 fall i dusjnise: Nei

Membran oppkant v/dør og er den 15 mm: Nei

Høydeforskjell mellom topp membran v/dør og topp slukrist: under 25 mm.

Plastsluk. Det ble observert membran i sluk, men ikke under klemring. Av installasjoner finnes toalett, dusjnise, skap og innredning/vask. Normal slitasje. Mekanisk avtrekk (Flexit). Den styres fra bad 1 etg. Det er tilluft v/dør. Det ble foretatt hulltaking på soverom. Ikke påvist eller observert tegn til fukt i hullet. Det ble ikke observert tegn til fukt v/bruk av fuktmåler i rommet.

Vaskerom ligger med tilkomst fra hall i underetasjen. Det er fra byggeår.

Vegger: Malte flater

Himling: Malte flater

Downlights: Nei

Gulv: Flis

Varme i gulv: Ja, varmekabler

Fall på gulv mot sluk: Begrenset fall og lokalt fall

1:100 fall på gulv i rommet: Nei

Membran oppkant v/dør og er den 15 mm: Nei

Høydeforskjell mellom topp membran v/dør og

topp slukrist: under 25 mm.

Plastsluk. Det ble observert membran i sluk, men ikke under klemring. Av installasjoner finnes opplegg for vaskemaskin, vv-tank og rør i rør skap. Normal slitasje. Mekanisk avtrekk (Flexit). Den styres fra bad 1 etg. Det er ikke tilluft v/dør. Det ble foretatt hulltaking i bod under trapp. Ikke påvist eller observert tegn til fukt i hullet. Det ble ikke observert tegn til fukt v/bruk av fuktmåler i rommet.

Bad/vaskerom ligger med tilkomst fra gang underetasje. Det er fra byggeår.

Beskrivelse av eiendommen

Vegger: Flis

Himling: Malte flater

Downlights: Nei

Gulv: Flis

Varme i gulv: Ja, varmekabler

Fall på gulv mot sluk: Begrenset fall mot nisje, stedvis flatt gulv og motfall. Vann kan renne på feil side av vegg til dusjnisje

1:100 fall på gulv i rommet: Nei

1:50 fall i dusjnisje: Ja

Membran oppkant v/dør og er den 15 mm: Nei
Høydeforskjell mellom topp membran v/dør og topp slukrist: under 25 mm.

Plastsluk. Det ble observert membran i sluk, men ikke under klemring. Av installasjoner finnes toalett, dusjnisje, opplegg for vaskemaskin, skap og innredning/vask. For det meste normal slitasje. Elektrisk styrt vifte. Det er tilluft v/dør. Det er ikke foretatt hulltaking da det ikke er fysisk mulig pga. tilleggende konstruksjoner. Røropplegg ligger vendt mot kjøkken. Det ble ikke observert tegn til fukt v/bruk av fuktmåler i rommet.

KJØKKEN

[Gå til side](#)

Kjøkken ligger med tilkomst fra stue i underetasjen. Kjøkken er fra byggeår.

Gulv: Laminat

Varme i gulv: Nei

Vegger: Malte flater og fliser

Himling: Malte flater

Downlights: Nei

Innredning/skap: MDF/spon/kryssfiner med glatte fronter

Benkeplate: Foliert spon/MDF plate

Merke: Ukjent

Innredningen og overflater med noe preg av overflateslitasje. Løs dør v/vifte og stedvis gliper på laminatgulv. Det er synlig rørstuss i himling, ukjent hva dette er benyttet som. Mulig det er tidligere røropplegg for sentralstøvsuger. Det ble ikke registrert fukt i typiske fuktutsatte steder som oppvaskbenk, oppvaskmaskin eller kjøleskap. Det er ikke flyttet på innredning eller utstyr. Det er montert en vifte på kjøkken. Den har avtrekk ut av rommet.

Kjøkken ligger med tilkomst fra spisestue 1 etg.

Kjøkken er fra byggeår.

Gulv: Parkett

Varme i gulv: Nei

Vegger: Malte flater og fliser

Himling: Malte flater

Downlights: Nei

Innredning/skap: MDF/spon/kryssfiner med profilerte fronter

Benkeplate: Foliert spon/MDF plate

Merke: Ukjent

Innredningen og overflater med for det meste normal overflateslitasje. Noe små merker på fronter/innredning, glipe på parkettgulv v/kjøleskap og noe knirk i gulv. Disse tingene settes alene til TG2. Det ble ikke registrert fukt i typiske fuktutsatte steder som oppvaskbenk, oppvaskmaskin eller kjøleskap. Det er ikke flyttet på innredninger eller utstyr. Det er montert en vifte på kjøkken. Den har avtrekk ut av rommet.

TEKNISKE INSTALLASJONER

[Gå til side](#)

Beskrivelse av eiendommen

Det er montert kobber rør og plastrør (rør i rør system) i boligen. Fordeler skap er plassert på vaskerom. Hovedkran er plassert på vaskerom. Det ble ikke utført noe besiktigelse av rør i rør skap pga. manglende tilkomst (låst). Det settes ingen TG på dette pga. manglende tilkomst. Avløpsrør av plast fra byggeår. Det er montert naturlig avtrekk med ventiler i diverse oppholdsrom. HØIAX VV-tank på 200 liter fra byggeår. Den står plassert på vaskerom. Det er sluk i rommet. Det er montert utvendige markiser på fasade v/terrasse 1 etg. Normal slitasje. Det er montert tilkoblinger i vegger for sentralstøvsuger i boligen. Ikke observert hoveddel for sentralstøvsuger. Ukjent om dette kan benyttes.

El-skap:

Plassering: Entre
Alder: Byggeår
Merkede kurser: Ja
Automat sikringer: Ja
Skru sikringer: Nei
Hovedsikring: 50A
Målnummer: Se bilde

Varmekabler:
Diverse rom

Downlights:
Nei

El-opplegg:
Er fra byggeår

El-kontroll:
Ukjent

TG2 settes pga: Det foreligger ikke samsvarserklæring

Brannslukningsutstyr: Ja, kjøpt nye etter befaringen
Røykvarslere: Ja
Sprinkelanlegg: Nei
Brannslange: Nei
Utstyr og varslere er ikke funksjonstestet.
Røykvarslere er ikke tilkoblet strømmettet.

TOMTEFORHOLD

[Gå til side](#)

Byggegrunn er ikke kjent. Mulighet for marin leire er stor. Drenering og fuktsikring fra byggeår. Stedvis slitasje på isolasjon. Dette settes alene til TG2. Grunnmur antas å være av lettklinker blokker ihht. byggeår. For det meste normal slitasje. Stedvis noe avflassing, dette settes alene til TG2. Det er montert forstøttningsmur av trestokker/bjelker. Normal slitasje. Det er montert forstøttningsmur av lettklinker blokker. Normal slitasje. Bør pusses og tettes i overkant på sikt for å hindre fukt/frostskader. Skråning fra øst. Delvis fall inn mot bygning på en side/øvre del av tomten. Overflatevann føres for det meste bort fra bygning på utsatte områder. Utvendige vann- og avløpsledninger av plast. De er fra byggeår.

Arealer

[Gå til side](#)

Forutsetninger og vedlegg

[Gå til side](#)

Lovlighet

[Gå til side](#)

Enebolig m/hybeldel

- Det foreligger godkjente og byggemeldte tegninger, men de stemmer ikke med dagens bruk
- Avvik mellom tegninger og dagens planløsning.

Underetasje:

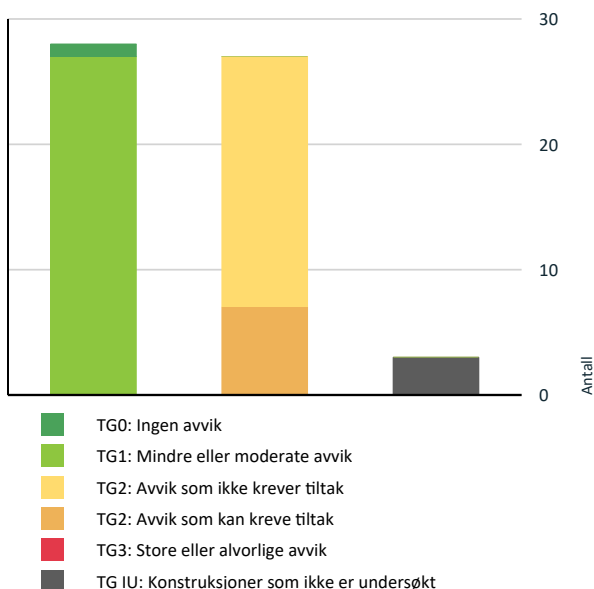
- * Det er laget dør til stue og soverom fra V.F/Entre, og dør mellom soverom og hall/trapp er blendet.
- * Det er laget kjøkken hvor det er tegnet bod innenfor stue
- * Det er laget gang i deler hvor det er tegnet hall/trapp
- * Det er laget bod under trapp

Garasje

- Det foreligger godkjente og byggemeldte tegninger, som stemmer med dagens bruk
- Plantegninger er sett av undertegnede takstingeniør. De stemmer med dagens planløsning/dagens bruk.

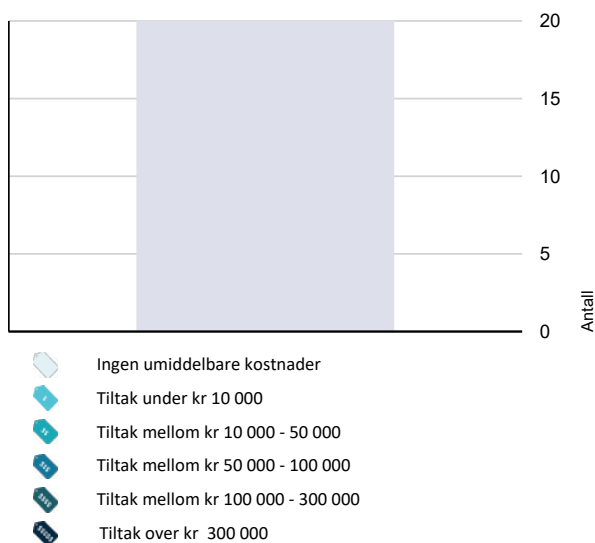
Sammendrag av boligens tilstand

Fordeling av tilstandsgrader



Vil du vite mer om tilstandsgrader? Se side 4.

Anslag på utbedringskostnad



Hva er anslag på utbedringskostnad? Se side 4.

Oppsummering av avvik

Vil du vite mer? Se på rommet eller bygningsdelen senere i rapporten.

Enebolig m/hybeldel

TG IU KONSTRUKSJONER SOM IKKE ER UNDERSØKT

Våtrom > Underetasje > Bad/vaskerom > Tilliggende konstruksjoner våtrom [Gå til side](#)

Tekniske installasjoner > Vannledninger [Gå til side](#)

Tekniske installasjoner > Andre installasjoner - 2 [Gå til side](#)

TG 2 AVVIK SOM KAN KREVE TILTAK

Utvendig > Balkonger, terrasser og rom under balkonger - 2 [Gå til side](#)

Våtrom > 2 Etasje > Bad > Sluk, membran og tettesjikt [Gå til side](#)

Våtrom > 1 Etasje > Bad > Sluk, membran og tettesjikt [Gå til side](#)

Våtrom > Underetasje > Vaskerom > Sluk, membran og tettesjikt [Gå til side](#)

Våtrom > Underetasje > Bad/vaskerom > Overflater vegger og himling [Gå til side](#)

Våtrom > Underetasje > Bad/vaskerom > Overflater Gulv [Gå til side](#)

Våtrom > Underetasje > Bad/vaskerom > Sluk, membran og tettesjikt [Gå til side](#)

TG 2 AVVIK SOM IKKE KREVER UMIDDELBARE TILTAK

Utvendig > Nedløp og beslag [Gå til side](#)

Utvendig > Balkonger, terrasser og rom under balkonger [Gå til side](#)

Innvendig > Overflater [Gå til side](#)

Innvendig > Etasjeskille/gulv mot grunn [Gå til side](#)

Innvendig > Radon [Gå til side](#)

Sammendrag av boligens tilstand

! Innvendig > Innvendige trapper	Gå til side
! Innvendig > Innvendige dører	Gå til side
! Våtrom > 2 Etasje > Bad > Overflater vegger og himling	Gå til side
! Våtrom > 2 Etasje > Bad > Overflater Gulv	Gå til side
! Våtrom > 1 Etasje > Bad > Overflater vegger og himling	Gå til side
! Våtrom > 1 Etasje > Bad > Overflater Gulv	Gå til side
! Våtrom > Underetasje > Vaskerom > Overflater vegger og himling	Gå til side
! Våtrom > Underetasje > Vaskerom > Overflater Gulv	Gå til side
! Våtrom > Underetasje > Vaskerom > Ventilasjon	Gå til side
! Kjøkken > Underetasje > Kjøkken > Overflater og innredning	Gå til side
! Kjøkken > Underetasje > Kjøkken > Avtrekk	Gå til side
! Kjøkken > 1 Etasje > Kjøkken > Avtrekk	Gå til side
! Tekniske installasjoner > Varmtvannstank	Gå til side
! Tekniske installasjoner > Elektrisk anlegg	Gå til side
! Tomteforhold > Terrengforhold	Gå til side

Tilstandsrapport

ENEBOLIG M/HYBELDEL



Byggeår
2003

Kommentar
Informasjon fra
matrikkel/bygningsopplysninger
Larvik kommune

Anvendelse
Enebolig m/hybeldel

Standard
Bolig med varierende standard. Se nærmere beskrivelse under konstruksjoner.

Vedlikehold
Bolig med varierende vedlikehold. Se nærmere beskrivelse under konstruksjoner.

UTVENDIG

Taktekking

Punktet må sees i sammenheng med Takkonstruksjon/Loft

Taket ble besiktiget fra bakkenivå. Det er derfor uvisst hvilken tilstand tekking har og hvordan lufting/undertak er under takstein. Det er benyttet tekking med dobbelt krummet betongtakstein. Normal slitasje.

Nedløp og beslag

Takrenner, nedløp og beslag av plastbelagt stål. Overvann ledes til bakkenivå. Normal slitasje.

Vurdering av avvik:

- Det mangler snøfangere på hele eller deler av taket, men det var ikke krav om dette på byggemeldingstidspunktet.

Konsekvens/tiltak

- Det er ikke krav om utbedring opp til dagens krav.

Kostnadsestimat: Ingen umiddelbar kostnad

Veggkonstruksjon

Oppført av tradisjonelle trekonstruksjoner med liggende dobbelt falset kledning fra byggeår. Normal slitasje.

Det gjøres oppmerksom på at vurderinger av fasader er foretatt fra bakkenivå, og det må sies at det kun ble utført en begrenset kontroll m/stikktakninger på befaringsdagen. Konstruksjonen er ikke kontrollert.

Takkonstruksjon/Loft

Punktet må sees i sammenheng med Taktekking

Det er ikke loft i boligen. Kott i knevegger. Ingen synlige tegn til fukt i himlinger eller i kott.



Kott



Kott

Vinduer

Det er utført stikktakninger på vinduer ihht. lukkemekanisme, slitasje, fukt og annen form for skader.

Det er montert følgende vinduer.

- * Toppsving vinduer
- * Fastkarm vinduer

Det ble observert vinduer av malt trevirke, med 2-lags glass fra byggeår. For det meste normal slitasje. Det er montert film e.l. på vinduer på bad 1 etg. Stedvis noe utvendig slitasje på vinduer. Dette settes for seg til TG2.

Tilstandsrapport



Bad 1 etg.



Bad 1 etg.



merke på balkongdør 2 etg.



fuktskade på balkongdør 2 etg.

TG 1 Dører


Det er utført stikktagninger på dører ihht. lukkemekanisme, slitasje, fukt og annen form for skader.

Det er montert følgende dører.

* Balkongdør i stue 1 etg. og på soverom 2 etg.

* Ytterdør i entre underetasje

Det ble observert dører av malt trevirke fra byggeår. For det meste normal slitasje. Balkongdør og beslag under balkongdør settes for seg til TG2.



løst beslag under balkongdør 2 etg.

TG 2 Balkonger, terrasser og rom under balkonger

Balkong med følgende utførelse, beliggenhet og størrelse:

Areal: ca. 4 m²

Adkomst fra/til: Den har adkomst fra soverom 2 etg.

Oppført i: Den er oppført i trekonstruksjoner

Høyde på rekkverk: ca. 91 cm.

Normal slitasje.

Vurdering av avvik:

- Rekkverket er for lavt i forhold til dagens krav til rekkverkshøyder.

Konsekvens/tiltak

- Det er ikke krav om utbedring av rekkverkshøyde opp til dagens forskriftskrav.

Kostnadsestimat: Ingen umiddelbar kostnad



Tilstandsrapport



TG 2 Balkonger, terrasser og rom under balkonger - 2

Terrasse med følgende utførelse, beliggenhet og størrelse:

Areal: ca. 23 m²

Adkomst fra/til: Den har adkomst fra stue1 etg.

Oppført i: Den er oppført i trekonstruksjoner

Høyde på rekkverk: ca. 91 cm.

Vurdering av avvik:

- Rekkverket er for lavt i forhold til dagens krav til rekkverkshøyder.
- Det er påvist andre avvik:
- Konstruksjonene har skjevheter.

Noe slitasje

Noe skjevheter på rekkverk

Konsekvens/tiltak

- Det må foretas tiltak for å lukke avviket.
- Lokal utbedring må utføres.
- Det er ikke krav om utbedring av rekkverkshøyde opp til dagens forskriftskrav.



INNVENDIG

TG 2 Overflater

Dette punktet beskriver de rom som ikke er nevnt i egne punkt (f.eks. stue, soverom, entre, gang osv.)

Innvendige overflater er kontrollert med de begrensninger et møblert hjem medfører. Det er ikke flyttet på innredninger, faste installasjoner eller lagrede gjenstander.

Det er overflater av forskjellig type. For det meste normal slitasje.

Vurdering av avvik:

- Det er påvist andre avvik:

Stedvis kvistgulning på panel

Stedvis noe slitasje/merker vegger/gulv

Konsekvens/tiltak

- Det må foretas tiltak for å lukke avviket.

Vedlikehold og oppussing

Kostnadsestimat: Ingen umiddelbar kostnad

TG 2 Etasjeskille/gulv mot grunn

Konstruksjonen er lukket, men etasjeskiller antas å være bygd opp i tradisjonelt bjelkelag i tre med bærende gulvbord eller plater, samt himlet med plater eller panel. Det er støpt plate i underetasjen.

Det ble foretatt stikkmålinger med krysslaser.

Det er målt følgende:

Avstand på ca. 2 meter = under 10 mm skjevheter

Gjennom hele rom = under 15 mm skjevheter

Vurdering av avvik:

- Det er påvist andre avvik:

Noe knirk i 1 etg. (spesielt kjøkken, spisestue, stue)

Konsekvens/tiltak

- Det må foretas tiltak for å lukke avviket.

Utbedre knirk

Kostnadsestimat: Ingen umiddelbar kostnad

TG 2 Radon

Tilstandsrapport

Ukjent om det er radonsperre og utført radonmåling på eiendommen. Bygget ligger i et område med moderat til lav aktsomhet.

Vurdering av avvik:

- Det er påvist andre avvik:

Ukjent om det er radonsperre og utført radonmåling på eiendommen.

Konsekvens/tiltak

- Det må foretas tiltak for å lukke avviket.

Innhente dokumentasjon eller utfør radonmåling

Kostnadsestimat: Ingen umiddelbar kostnad

TG 1 Pipe og ildsted

Pipestokk av lettklinker fra byggeår.

Feieluke ble observert i hall underetasje.

Det er montert ildsted av typen peis m/innsats i stue 1 etg.

Siste dato for tilsyn: 18.11.2021

Siste dato for feiing: 11.05.2021

Det mangler ildfast plate på gulv v/feieluke. Det kan enkelt løses ved å legge fliser e.l. under feieluke når feier skal feie pipe. Dette alene settes til TG2.



TG 1 Rom Under Terreng

Punktet må sees i sammenheng med 'Drenering'

Hulltaking er utført på kjøkken. Ikke observert fukt i konstruksjonen eller på overflater v/bruk av fuktmåler.



TG 2 Innvendige trapper

Heltre trapp fra byggeår.

Vurdering av avvik:

- Det er påvist andre avvik:

Noe slitasje i trinn og på rekkverk

Konsekvens/tiltak

- Det må foretas tiltak for å lukke avviket.

Vedlikehold

Kostnadsestimat: Ingen umiddelbar kostnad



TG 2 Innvendige dører

Innerdører av typen malte dører.

Vurdering av avvik:

- Det er påvist avvik som tilsier at det bør foretas tiltak på enkelte dører.
- Det er påvist andre avvik:

Noe slitasje

Konsekvens/tiltak

- Enkelte dører må justeres.
- Det må foretas tiltak for å lukke avviket.

Vedlikehold

Kostnadsestimat: Ingen umiddelbar kostnad

TG 1 Andre innvendige forhold

Tilstandsrapport

Det er montert en skyvedørgarderobe på ett soverom i 1 etg. Normal slitasje.

VÅTROM

2 ETASJE > BAD

Generell

Bad ligger med tilkomst fra gang 2 etg. Det er fra byggeår.



2 ETASJE > BAD

TG 2 Overflater vegger og himling

Vegger: Flis
Himling: Malte flater
Downlights: Nei

Noe små hull på vegg.

Vurdering av avvik:

- Det er påvist sprekker i fliser.
- Det er påvist andre avvik:

TG2 settes ut fra alder.

Konsekvens/tiltak

- Våtrommet fungerer med dette avviket.
- Fliser må skiftes.
- Det må foretas tiltak for å lukke avviket.

Tette små hull

Bad fungerer som det er i dag. Det bør påregnes oppussing på sikt pga. TG.

Kostnadsestimat: Ingen umiddelbar kostnad



Sprekk



Små hull

2 ETASJE > BAD

TG 2 Overflater Gulv

Gulv: Flis

Varme i gulv: Ja, varmekabler

Fall på gulv mot sluk: Begrenset fall

1:100 fall på gulv i rommet: Nei

Membran oppkant v/dør og er den 15 mm: Ukjent om det er membran oppkant

Høydeforskjell mellom topp membran v/dør og topp slukrist: under 25 mm.

Slitasje: Noe små merker på noen fliser

Vurdering av avvik:

- Det er påvist at høydeforskjell fra topp slukrist til gulv/synlig topp membran ved dørterskel er mindre enn 25 mm.
- Det er påvist avvik i fallforhold til sluk i forhold til krav i forskrift på byggetidspunktet.

Konsekvens/tiltak

- Det må foretas utbedring av fallforhold.

Kostnadsestimat: Ingen umiddelbar kostnad

2 ETASJE > BAD

TG 2 Sluk, membran og tettesjikt

Tilstandsrapport

Plastsluk og synlig membran som ligger i klem i sluk.

Vurdering av avvik:

- Mer enn halvparten av forventet brukstid er passert på membranløsningen.
- Mer enn halvparten av forventet brukstid er passert på slukløsningen.
- Det er påvist andre avvik:

Det er ikke påsmurt membran i sluk

Konsekvens/tiltak

- Det må foretas tiltak for å lukke avviket.
- Sluket må sjekkes og rengjøres jevnlig.
- Overvåk tilstanden jevnlig. For å få tilstandsgrad 0 eller 1 må slukløsningen skiftes ut og sannsynligvis må også membransjiktet skiftes/utbedres. Det er imidlertid vanskelig å si noe om tidspunktet for når dette er nødvendig.



2 ETASJE > BAD

TG 1 Sanitærutstyr og innredning

Av installasjoner finnes toalett, innebygd badekar m/dusj, skap og innredning/vask. For det meste normal slitasje.

2 ETASJE > BAD

TG 1 Ventilasjon

Mekanisk avtrekk (Flexit). Den styres fra bad 1 etg. Det er tilluft v/dør.

2 ETASJE > BAD

TG 1 Tilliggende konstruksjoner våtrom

Det ble foretatt hulltaking i trapp. Ikke påvist eller observert tegn til fukt i hullet. Det ble ikke observert tegn til fukt v/bruk av fuktmåler i rommet.



1 ETASJE > BAD

Generell

Bad ligger med tilkomst fra gang 1 etg. Det er fra byggeår.



1 ETASJE > BAD

TG 2 Overflater vegger og himling

Vegger: Flis
Himling: Malte flater
Downlights: Nei

Normal slitasje.

Vurdering av avvik:

- Det er påvist andre avvik:

TG2 settes ut fra alder.

Tilstandsrapport

Konsekvens/tiltak

- Det må foretas tiltak for å lukke avviket.

Bad fungerer som det er i dag. Det bør påregnes oppussing på sikt pga. TG.

Kostnadsestimat: Ingen umiddelbar kostnad

1 ETASJE > BAD

TG 2 Overflater Gulv

Gulv: Flis

Varme i gulv: Ja, varmekabler

Fall på gulv mot sluk: Begrenset fall

1:100 fall på gulv i rommet: Nei

1:50 fall i dusjnisse: Nei

Membran oppkant v/dør og er den 15 mm: Nei

Høydeforskjell mellom topp membran v/dør og topp slukrist: under 25 mm.

Slitasje: Normal

Vurdering av avvik:

- Det er påvist at høydeforskjell fra topp slukrist til gulv/synlig topp membran ved dørterskel er mindre enn 25 mm.
- Det er påvist avvik i fallforhold til sluk i forhold til krav i forskrift på byggetidspunktet.

Konsekvens/tiltak

- Det må foretas utbedring av fallforhold.

Kostnadsestimat: Ingen umiddelbar kostnad

1 ETASJE > BAD

TG 2 Sluk, membran og tettesjikt

Plastsluk. Det ble observert membran i sluk, men ikke under klemring.

Vurdering av avvik:

- Det er rundt sluk påvist en ikke-fagmessig utførelse av membran/tettesjikt/klemring.
- Mer enn halvparten av forventet brukstid er passert på membranløsningen.
- Mer enn halvparten av forventet brukstid er passert på slukløsningen.

Konsekvens/tiltak

- Sluket må sjekkes og rengjøres jevnlig.
- Overvåk tilstanden jevnlig. For å få tilstandsgrad 0 eller 1 må slukløsningen skiftes ut og sannsynligvis må også membransjiktet skiftes/utbedres. Det er imidlertid vanskelig å si noe om tidspunktet for når dette er nødvendig.



1 ETASJE > BAD

TG 1 Sanitærutstyr og innredning

Av installasjoner finnes toalett, dusjnisse, skap og innredning/vask. Normal slitasje.

1 ETASJE > BAD

TG 1 Ventilasjon

Mekanisk avtrekk (Flexit). Den styres fra bad 1 etg. Det er tilluft v/dør.



Styres fra denne

1 ETASJE > BAD

TG 1 Tilliggende konstruksjoner våtrom

Det ble foretatt hulltaking på soverom. Ikke påvist eller observert tegn til fukt i hullet. Det ble ikke observert tegn til fukt v/bruk av fuktmåler i rommet.

Tilstandsrapport



UNDERETASJE > VASKEROM

Generell

Vaskerom ligger med tilkomst fra hall i underetasjen. Det er fra byggeår.



UNDERETASJE > VASKEROM

TG 2 Overflater vegger og himling

Vegger: Malte flater
Himling: Malte flater
Downlights: Nei

Noe små merker/hull på vegger.

Vurdering av avvik:

- Det er påvist andre avvik:

TG2 settes ut fra alder.

Konsekvens/tiltak

- Det må foretas tiltak for å lukke avviket.

Tette små hull

Vaskerom fungerer som det er i dag. Det bør påregnes oppussing på sikt pga. TG.

Kostnadsestimat: Ingen umiddelbar kostnad

UNDERETASJE > VASKEROM

TG 2 Overflater Gulv

Gulv: Flis

Varmer i gulv: Ja, varmekabler

Fall på gulv mot sluk: Begrenset fall og lokalt fall

1:100 fall på gulv i rommet: Nei

Membran oppkant v/dør og er den 15 mm: Nei

Høydeforskjell mellom topp membran v/dør og topp slukrist: under 25 mm.

Slitasje: Normal

Vurdering av avvik:

- Det er påvist at høydeforskjell fra topp slukrist til gulv/synlig topp membran ved dørterskel er mindre enn 25 mm.
- Det er påvist avvik i fallforhold til sluk i forhold til krav i forskrift på byggetidspunktet.

Konsekvens/tiltak

- Det må foretas utbedring av fallforhold.

Kostnadsestimat: Ingen umiddelbar kostnad

UNDERETASJE > VASKEROM

TG 2 Sluk, membran og tettesjikt

Plastsluk. Det ble observert membran i sluk, men ikke under klemring.

Vurdering av avvik:

- Det er rundt sluk påvist en ikke-fagmessig utførelse av membran/tettesjikt/klemring.
- Mer enn halvparten av forventet brukstid er passert på membranløsningen.
- Mer enn halvparten av forventet brukstid er passert på slukløsningen.

Konsekvens/tiltak

- Sluket må sjekkes og rengjøres jevnlig.
- Overvåk tilstanden jevnlig. For å få tilstandsgrad 0 eller 1 må slukløsningen skiftes ut og sannsynligvis må også membransjiktet skiftes/utbedres. Det er imidlertid vanskelig å si noe om tidspunktet for når dette er nødvendig.



UNDERETASJE > VASKEROM

TG 1 Sanitærutstyr og innredning

Av installasjoner finnes opplegg for vaskemaskin, vv-tank og rør i rør skap. Normal slitasje.

Tilstandsrapport

UNDERETASJE > VASKEROM

TG 2 Ventilasjon

Mekanisk avtrekk (Flexit). Den styres fra bad 1 etg. Det er ikke tilluft v/dør.

Vurdering av avvik:

- Våtrommet mangler tilluftsventilering, f.eks. spalte/ventil ved dør.

Konsekvens/tiltak

- Det bør etableres tilfredsstillende tilluft til våtrom f.eks. luftespalte ved dør e.l.

Kostnadsestimat: Ingen umiddelbar kostnad

UNDERETASJE > VASKEROM

TG 1 Tilliggende konstruksjoner våtrom

Det ble foretatt hulltaking i bod under trapp. Ikke påvist eller observert tegn til fukt i hullet. Det ble ikke observert tegn til fukt v/bruk av fuktmåler i rommet.



UNDERETASJE > BAD/VASKEROM

Generell

Bad/vaskerom ligger med tilkomst fra gang underetasje. Det er fra byggeår.

UNDERETASJE > BAD/VASKEROM

TG 2 Overflater vegger og himling

Vegger: Flis
Himling: Malte flater
Downlights: Nei

Vurdering av avvik:

- Det er påvist sprekker i fliser.
- Det er påvist andre avvik:

Sprukket flis v/lysbryter
Skadet flis i nisje (øverst)
TG2 settes ut fra alder.

Konsekvens/tiltak

- Det må foretas tiltak for å lukke avviket.

Bad/vaskerom fungerer som det er i dag. Det bør påregnes oppussing på sikt pga. TG.



Sprukket flis



Skadet flis

UNDERETASJE > BAD/VASKEROM

TG 2 Overflater Gulv

Gulv: Flis

Varme i gulv: Ja, varmekabler

Fall på gulv mot sluk: Begrenset fall mot nisje, stedvis flatt gulv og motfall. Vann kan renne på feil side av vegg til dusjnische

1:100 fall på gulv i rommet: Nei

1:50 fall i dusjnische: Ja

Membran oppkant v/dør og er den 15 mm: Nei

Høydeforskjell mellom topp membran v/dør og topp slukrist: under 25 mm.

Slitasje: Normal

Vurdering av avvik:

- Det er mulighet for at det kan forekomme vannlekkasje på våtrommet hvor vann ikke vil gå til sluk.
- Det er påvist at høydeforskjell fra topp slukrist til gulv/synlig topp membran ved dørterskel er mindre enn 25 mm.
- Det er påvist avvik i fallforhold til sluk i forhold til krav i forskrift på byggetidspunktet.

Konsekvens/tiltak

- Det bør etableres avrenning inn til sluk for hele våtrommet.
- Det må foretas utbedring av fallforhold.

UNDERETASJE > BAD/VASKEROM

Tilstandsrapport

TG 2 Sluk, membran og tettesjikt

Plastsluk. Det ble observert membran i sluk, men ikke under klemring.

Vurdering av avvik:

- Det er rundt sluk påvist en ikke-fagmessig utførelse av membran/tettesjikt/klemring.
- Mer enn halvparten av forventet brukstid er passert på membranløsningen.
- Mer enn halvparten av forventet brukstid er passert på slukløsningen.

Konsekvens/tiltak

- Sluket må sjekkes og rengjøres jevnlig.
- Overvåk tilstanden jevnlig. For å få tilstandsgrad 0 eller 1 må slukløsningen skiftes ut og sannsynligvis må også membransjiktet skiftes/utbedres. Det er imidlertid vanskelig å si noe om tidspunktet for når dette er nødvendig.



UNDERETASJE > BAD/VASKEROM

TG 1 Sanitærutstyr og innredning

Av installasjoner finnes toalett, dusjnise, opplegg for vaskemaskin, skap og innredning/vask. For det meste normal slitasje.

UNDERETASJE > BAD/VASKEROM

TG 1 Ventilasjon

Elektrisk styrt vifte. Det er tilluft v/dør.

UNDERETASJE > BAD/VASKEROM

TG IU Tilliggende konstruksjoner våtrom

Det er ikke foretatt hulltaking da det ikke er fysisk mulig pga. tilliggende konstruksjoner. Rørpøplegg ligger vendt mot kjøkken. Det ble ikke observert tegn til fukt v/bruk av fuktmåler i rommet.

KJØKKEN

UNDERETASJE > KJØKKEN

TG 2 Overflater og innredning

Kjøkken ligger med tilkomst fra stue i underetasjen. Kjøkken er fra byggeår.

Gulv: Laminat
Varme i gulv: Nei
Vegger: Malte flater og fliser
Himling: Malte flater
Downlights: Nei
Innredning/skap: MDF/spon/kryssfiner med glatte fronter
Benkeplate: Foliert spon/MDF plate
Merke: Ukjent

Innredningen og overflater med noe preg av overflateslitasje. Løs dør v/vifte og stedvis gliper på laminatgulv. Det er synlig rørstuss i himling, ukjent hva dette er benyttet som. Mulig det er tidligere rørpøplegg for sentralstøvsuger. Det ble ikke registrert fukt i typiske fuktutsatte steder som oppvaskbenk, oppvaskmaskin eller kjøleskap. Det er ikke flyttet på innredninger eller utstyr.

Vurdering av avvik:

- Det er påvist skader på overflater/kjøkkeninnredning utover normal slitasje.

Konsekvens/tiltak

- Det må påregnes lokal utbedring/utskifting.

Kostnadsestimat: Ingen umiddelbar kostnad



UNDERETASJE > KJØKKEN

TG 2 Avtrekk

Det er montert en vifte på kjøkken. Den har avtrekk ut av rommet.

Vurdering av avvik:

- Det er påvist andre avvik:

Slitasje

Konsekvens/tiltak

- Det må foretas tiltak for å lukke avviket.

Vedlikehold

Kostnadsestimat: Ingen umiddelbar kostnad

Tilstandsrapport



1 ETASJE > KJØKKEN

TG 1 Overflater og innredning

Kjøkken ligger med tilkomst fra spisestue 1 etg. Kjøkken er fra byggeår.

Gulv: Parkett
Varme i gulv: Nei
Vegger: Malte flater og fliser
Himling: Malte flater
Downlights: Nei
Innredning/skap: MDF/spon/kryssfiner med profilerte fronter
Benkeplate: Foliert spon/MDF plate
Merke: Ukjent

Innredningen og overflater med for det meste normal overflateslitasje. Noe små merker på fronter/innredning, glipe på parkettgulv v/kjøleskap og noe knirk i gulv. Disse tingene settes alene til TG2. Det ble ikke registrert fukt i typiske fuktutsatte steder som oppvaskbenk, oppvaskmaskin eller kjøleskap. Det er ikke flyttet på innredninger eller utstyr.

1 ETASJE > KJØKKEN

TG 2 Avtrekk

Det er montert en vifte på kjøkken. Den har avtrekk ut av rommet.

Vurdering av avvik:

- Det er påvist andre avvik:

Noe slitasje

Konsekvens/tiltak

- Det må foretas tiltak for å lukke avviket.


Vedlikehold

Kostnadsestimat: Ingen umiddelbar kostnad

TEKNISKE INSTALLASJONER

TG IU Vannledninger

Det er montert kobber rør og plastrør (rør i rør system) i boligen. Fordeler skap er plassert på vaskerom. Hovedkran er plassert på vaskerom. Det ble ikke utført noe besiktigelse av rør i rør skap pga. manglende tilkomst (låst). Det settes ingen TG på dette pga. manglende tilkomst.



TG 1 Avløpsrør

Avløpsrør av plast fra byggeår.

TG 1 Ventilasjon

Det er montert naturlig avtrekk med ventiler i diverse oppholdsrom.

TG 2 Varmtvannstank

HØIAX VV-tank på 200 liter fra byggeår. Den står plassert på vaskerom. Det er sluk i rommet.

Vurdering av avvik:

- Det er ikke påvist tilfredsstillende el-tilkobling av varmtvannstank iht. gjeldende forskrift.
- Det er påvist at varmtvannstank er over 20 år

Varmvannstanken er koblet i stikkontakt etter de krav som gjaldt da tanken var ny. Dagens krav, som er skjerpet på grunn av brannrisiko, er at varmtvannstanken må tilkobles direkte til det elektriske anlegget.

Konsekvens/tiltak

Tilstandsrapport

- Det er ikke behov for utbedringstiltak siden tanken fungerer i dag, men ut ifra alder kan skader plutselig oppstå på eldre tanker.

Kostnadsestimat: Ingen umiddelbar kostnad



TG 1 Andre installasjoner

Det er montert utvendige markiser på fasade v/terrasse 1 etg. Normal slitasje.



TG IU Andre installasjoner - 2

Det er montert tilkoblinger i vegger for sentralstøvsuger i boligen. Ikke observert hoveddel for sentralstøvsuger. Ukjent om dette kan benyttes.

TG 2 Elektrisk anlegg

Dette er en forenklet kontroll begrenset til de spørsmål og undersøkelser som forskrift til avhendingslova (tryggere bolighandel) § 2-18 inneholder. Dette kan ikke sammenlignes med en kontroll utført av offentlig myndighet (Det lokale eltilsyn) eller registrert elektrovirksomhet, og en bygningsakkyndig har verken kompetanse eller lov til å foreta en slik kontroll.

Tilstandsgraden er vurdert ut fra den forenklete og begrensede kontrollen som forskriften inneholder. El-anlegget kan ha feil og mangler som en slik forenklet undersøkelse ikke vil avdekke. Vær derfor oppmerksom på denne risikoen, og søk videre veiledning eller få en fullstendig kontroll utført av registrert elektrovirksomhet.

El-skap:
Plassering: Entre
Alder: Byggeår
Merkede kurser: Ja
Automat sikringer: Ja
Skru sikringer: Nei
Hovedsikring: 50A
Målernummer: Se bilde

Varmekabler:
Diverse rom

Downlights:
Nei

El-opplegg:
Er fra byggeår

El-kontroll:
Ukjent

TG2 settes pga: Det foreligger ikke samsvarserklæring

1. Foreligger det eltilsynsrapport de siste 5 år, og det er ikke foretatt arbeid på anlegget etter denne, utenom retting av eventuelle avvik i eltilsynsrapport (dvs en el-tilsynsrapport uten avvik)?
Nei

Spørsmål til eier

2. Når ble det elektriske anlegget installert eller sist gang totalt rehabilitert (årstall)? Med totalt rehabilitert menes fullstendig utskiftet anlegg fra inntakssikring og videre.
200
3. Er alle elektriske arbeider/anlegg i boligen utført av en registrert elektroinstallasjonsvirksomhet?
Ukjent
4. Er det elektriske anlegget utført eller er det foretatt tilleggsarbeider på det elektriske anlegget etter 1.1.1999?
Ja
Eksisterer det samsvarserklæring?
Ukjent
5. Foreligger det kontrollrapport fra offentlig myndighet – Det Lokale Eltilsyn (DLE) eller eventuelt andre tilsvarende kontrollinstanser med avvik som ikke er utbedret eller kontrollen er over 5 år?
Nei
6. Forekommer det ofte at sikringene løses ut?

Tilstandsrapport

Ukjent

7. Har det vært brann, brantilløp eller varmgang (for eksempel termiske skader på deksler, kontaktpunkter eller lignende) i boligens elektriske anlegg?
Ukjent

Generelt om anlegget

8. Er det tegn til at det har vært termiske skader (tegn på varmgang) på kabler, brytere, downlights, stikkontakter og elektrisk utstyr? Sjekk samtidig tilstanden på elektrisk tilkobling av varmtvannsbereider, jamfør eget punkt under varmtvannstank
Nei

9. Er der synlig defekter på kabler eller er disse ikke tilstrekkelig festet?
Nei

Inntak og sikringsskap

10. Er det tegn på at kabelinnføringer og hull i inntak og sikringsskap ikke er tette, så langt dette er mulig å sjekke uten å fjerne kapslinger?
Nei

11. Finnes det kursfortegnelse, og er den i samsvar med antall sikringer?
Ja

12. Foreta en helhetsvurdering av det elektriske anlegget, dets alder, allmenne tilstand og fare for liv og helse. Bør det elektriske anlegget ha en utvidet el-kontroll?
Nei

Kostnadsestimat: Ingen umiddelbar kostnad



TG 0 Branntekniske forhold

Dette er en forenklet kontroll begrenset til de spørsmål som fremkommer under. Tilstandsgraden er basert på retningslinjer til disse spørsmålene i bransjestandarden NS3600. Dette kan ikke sammenlignes med en fullstendig kontroll av branntekniske forhold av offentlig myndighet, eller en vurdering av boligens branntekniske forhold eller prosjektering fra en rådgiver med spesialkompetanse. En bygningssakkyndig har verken kompetanse til å gi slik veiledning eller lov til å foreta en slik kontroll.

Tilstandsgraden er vurdert ut fra den forenklede og begrensede kontrollen. Det kan være feil og mangler om branntekniske forhold som en slik forenklet undersøkelse ikke vil avdekke. Vær derfor oppmerksom på denne risikoen, og søk videre veiledning eller rådgivning.

Brannslukningsutstyr: Ja, kjøpt nye etter befaringen

Røykvarslere: Ja

Sprinkelanlegg: Nei

Brannslange: Nei

Utstyr og varslere er ikke funksjonstestet.

Røykvarsler er ikke tilkoblet strømmettet.

1. Er det mangler for brannslukningsutstyr i boligen iht. forskriftskrav på søknadstidspunktet, men minst Byggeforskrift 1985?
Nei
2. Er det skader på brannslukningsutstyr eller er apparatet eldre enn 10 år?
Nei
3. Er det mangler på røykvarsler i boligen iht. forskriftskrav på søknadstidspunktet, men minst Byggeforskrift 1985?
Nei
4. Er det skader på røykvarslere?
Nei

TOMTEFORHOLD

Byggegrunn

Byggegrunn er ikke kjent.

Mulighet for marin leire er stor.

TG 1 Drenering

Punktet må sees i sammenheng 'Rom under terreng'

Drenering og fuktsikring fra byggeår. Stedvis slitasje på isolasjon. Dette settes alene til TG2.

Tilstandsrapport



Slitasje

TG 1 Grunnmur og fundamenter

Grunnmur antas å være av lettklinker blokker iht. byggeår. For det meste normal slitasje. Stedvis noe avflassing, dette settes alene til TG2.



TG 1 Forstøtningsmurer - 2

Det er montert forstøtningsmur av lettklinker blokker. Normal slitasje. Bør pusses og tettes i overkant på sikt for å hindre fukt/frostskader.



avflassing/slitasje



TG 2 Terrenghorhold

Skråning fra øst. Delvis fall inn mot bygning på en side/øvre del av tomten. Overflatevann føres for det meste bort fra bygning på utsatte områder.

Vurdering av avvik:

- Det er påvist dårlig fall eller flatt terreng inn mot grunnmur og dermed muligheter for større vannansamlinger.

Konsekvens/tiltak

- Det bør foretas terrengjusteringer.

Kostnadsestimat: Ingen umiddelbar kostnad



avflassing/slitasje

TG 1 Forstøtningsmurer

Det er montert forstøtningsmur av trestokker/bjelker. Normal slitasje.

Tilstandsrapport



T O I **Utvendige vann- og avløpsledninger**

Utvendige vann- og avløpsledninger av plast. De er fra byggeår.

Bygninger på eiendommen

Garasje

**Anvendelse**

Dobbel garasje

Byggeår

2001

Kommentar

Informasjon fra
matrikkel/bygningsopplysninger Larvik
kommune

Standard

Bygning med varierende standard. Se nærmere beskrivelse under
konstruksjoner.

Vedlikehold

Bygning med varierende vedlikehold. Se nærmere beskrivelse under
konstruksjoner.

Beskrivelse

Det er oppført en dobbel garasje på ca. 33 m² på tomten. Det er støpt plate på grunn. Oppført i trekonstruksjoner og med liggende kledning på fasader. Det er takstein som takteking. Det er montert aluminium/stål leddporter m/elektrisk portåpner. For det meste normal slitasje. En liten skade/slitasje på list v/port. Det bør monteres snøfangere på sikt.

Arealer, byggetegninger og brannceller

Standard gjeldende fra 01.01.2024

Arealmålinger og arealoppsett er basert på Norsk standard 3940:2023 Areal- og volum-beregninger av bygninger. Arealet gjelder for tidspunktet da boligen ble målt

Hva er måleverdig areal?

Aralet i rommet må ha minst 1,90 m fri høyde over gulvet og minst bredde på 0,60 m. Et loft med skråtak vil for eksempel bare få registrert målbart areal der høyden er minst 1,90 m og bredden minst 0,60 m. Rommet må ha dør eller luke, og gangbart gulv.

Hva er bruksareal?

BRA = BRA-i + BRA-e + BRA-b

Bruksarealet for bygningen er bruttoarealet minus arealet som opptas av yttervegger.



Carport og/eller garasje plass i felles garasjeanlegg er ikke måleverdig areal

Internt bruksareal (BRA-i)	Arealet innenfor boenheten(e)
Eksternt bruksareal (BRA-e)	Arealet av alle rom utenfor boenheten(e) og som tilhører denne, slik som for eksempel bod
Innglasset balkong mv (BRA-b)	Arealet av innglasset balkong, veranda eller altan når denne er tilknyttet boenheten(e)
Terrasse- og balkongareal (TBA)	Arealet av terrasser, åpne balkonger og åpen altan tilknyttet boenheten(e)

Gulvareal (GUA)
Er sum av BRA (bruksareal) og ALH (areal med lav takhøyde).

Areal med lav takhøyde (ALH) er ikke måleverdig areal, som skyldes skråtak og lav himlingshøyde.

GUA kan opplyses i markedsføring der det er aktuelt for den konkrete boligen og kun sammen med BRA-i, for eksempel der gulvflaten har en verdi og har funksjon ved møblering og bruk av rommene. Ikke innredet areal som kaldloft, måles og oppgis normalt ikke.

Arealet kan ikke alltid fastsettes nøyaktig

Areal kan være komplisert eller umulig å måle opp nøyaktig fordi det er vanskelig å fastslå tykkelsen på innervegger, skjehveter i og utforming av bygningskonstruksjoner som karnapp, buer og vinkler som ikke er rette, åpne rom over flere etasjer og så videre.

Eiendommens markedsverdi kan ikke baseres på en matematisk beregning basert på antall kvadratmeter opplyst i rapporten. Opplysninger om areal kan altså ikke alene benyttes for å beregne eiendommens verdi.

Den bygnings sakkyndige kan avdekke eventuelle bruksendringer og avvik i branncelleinndeling

Den bygnings sakkyndige ser på byggetegninger hvis de er tilgjengelige og dette er en del av oppdraget, og vurderer bruken av boligen opp mot tegningene. Hvis den bygnings sakkyndige avdekker at en bolig ikke ser ut til å være delt opp i brannceller etter kravene i byggeteknisk forskrift på befaringstidspunktet, skal det opplyses om dette.

Reglene om bruksendring og brannceller kan være kompliserte. Søk videre faglige råd om rapporten ikke gir deg svar. Den bygnings sakkyndige kan ikke vurdere og svare på alle spørsmål, og kan heller ikke vite om kommunen kan gi unntak for kravene som gjelder. [Vil du vite mer?](#)

Om brannceller

En branncelle er hele eller avgrensede deler av en bygning hvor en brann fritt kan utvikle seg uten at den kan spre seg til andre bygninger eller andre deler av bygningen i løpet av en fastsatt tid.

Om bruksendring

Bruksendring er å endre bruken av et rom fra en tillatt bruk til en annen. Dette kan kreve søknad og tillatelse, for eksempel hvis du endrer et rom fra bod til soverom eller arbeidsrom, eller hvis du endrer en bolig til to separate boliger.

Rom for varig opphold har krav til takhøyde, romstørrelse, rømningsvei og lysforhold som må være oppfylt. Du kan søke kommunen om unntak for kravene, men kan ikke regne med å få unntak for krav som går på helse og sikkerhet, for eksempel krav til rømningsvei.

Bruksendring som krever godkjenning, og som ikke er søkt bruksendret, er ulovlig. Kommunen kan etter plan- og bygningsloven kapittel 32 forfølge overtredelser. Kommunen kan pålegge deg å avslutte den ulovlige bruken, eventuelt å rette eller tilbakeføre rommet til godkjent bruk.

Arealer

Enebolig m/hybeldel

Ny arealstandard

Etasje	Bruksareal BRA m ²			SUM	Terrasse- og balkongareal (TBA)
	Internt bruksareal (BRA-i)	Eksternt bruksareal (BRA-e)	Innglasset balkong (BRA-b)		
2 Etasje	45			45	4
1 Etasje	96			96	23
Underetasje	90			90	
SUM	231				27
SUM BRA	231				

Romfordeling

Etasje	Internt bruksareal (BRA-i)	Eksternt bruksareal (BRA-e)	Innglasset balkong (BRA-b)
2 Etasje	Gang , Bad , Soverom , Soverom/stue, Bod , Bod 2		
1 Etasje	Spisestue , Stue , Gang , Soverom , Soverom 2, Bad , Kjøkken , Bod		
Underetasje	Entré , Soverom , Gang , Vaskerom , Bod , Stue , Hall , Kjøkken , Bad/vaskerom , Bod 2		

Kommentar

Summen av de beskrevne arealer vil ikke tilsvare arealer som er opplyst under posten areal, dette fordi desimal arealer ikke medberegnes osv. Dette følges beregningsregler i Norsk Standard.

Samtlige rom er målt og står beskrevet under, målene er satt i m2.

2 ETG:

Gang: 8,2

Bad: 6,4

Soverom: 6,6 (lite areal ihht. anbefalinger TEK17)

Soverom/stue: 16,8

Bod 1: 4,0 (s-rom)

Bod 2: 1,4 (s-rom)

Det er beregnet noe mindre arealer i 2 etg. pga. skråtak. Det må sies at det er ca. arealer og at det kan forekomme avvik ihht. skråtak og skjevheter på gulv/himlinger.

1 ETG:

Spisestue: 22,4

Stue: 24,6

Kjøkken: 14,7

Bod: 2,8 (s-rom)

Gang: 3,1

Bad: 4,7

Soverom 1: 10,9

Soverom 2: 9,5

UNDERETASJE:

Entre: 6,1

Soverom: 10,1

Stue: 23,0

Kjøkken: 8,3

Gang: 1,7

Bod 1: 1,4 (s-rom)

Bod 2: 8,4 (s-rom)

Bad/vaskerom: 7,2

Hall: 9,8

Vaskerom: 7,6

Arealet i denne boligen er vanskelig eller umulig å måle opp helt nøyaktig på grunn av utforming/innredning av rom/bygningskonstruksjoner. Arealet er fastsatt omtrentlig og skjønnsmessig.

Det er beregnet noe mindre arealer i 2 etg. pga. skråtak. Det må sies at det er ca. arealer og at det kan forekomme avvik ihht. skråtak og skjevheter på gulv/himlinger.

Lovlighet

Byggetegninger

Det foreligger godkjente og byggemeldte tegninger, men de stemmer ikke med dagens bruk

Kommentar: Avvik mellom tegninger og dagens planløsning.

Underetasje:

* Det er laget dør til stue og soverom fra V.F/Entre, og dør mellom soverom og hall/trapp er blendet.

* Det er laget kjøkken hvor det er tegnet bod innenfor stue

* Det er laget gang i deler hvor det er tegnet hall/trapp

* Det er laget bod under trapp

Brannceller

Er det påvist synlige tegn på avvik i branncelleinndeling ut ifra dagens byggtknisk forskrift? Ja Nei

Nyere håndverkstjenester

Er det ifølge eier utført håndverkstjenester på boligen siste 5 år? Ja Nei

Krav for rom til varig opphold

Er det påvist avvik i forhold til rømningsvei, dagslysflate eller takhøyde? Ja Nei

Kommentar:

Garasje

Ny arealstandard

Etasje	Bruksareal BRA m ²			SUM	Terrasse- og balkongareal (TBA)
	Internt bruksareal (BRA-i)	Eksternt bruksareal (BRA-e)	Innglasset balkong (BRA-b)		
1 Etasje		33		33	
SUM		33			
SUM BRA	33				

Romfordeling

Etasje	Internt bruksareal (BRA-i)	Eksternt bruksareal (BRA-e)	Innglasset balkong (BRA-b)
1 Etasje		Garasje	

Kommentar

Lovlighet

Byggetegninger

Det foreligger godkjente og byggemeldte tegninger, som stemmer med dagens bruk

Kommentar: Plantegninger er sett av undertegnede takstingeniør. De stemmer med dagens planløsning/dagens bruk.

Brannceller

Er det påvist synlige tegn på avvik i branncelleinndeling ut ifra dagens byggtknisk forskrift? Ja Nei

Nyere håndverkstjenester

Er det ifølge eier utført håndverkstjenester på boligen siste 5 år? Ja Nei

Krav for rom til varig opphold

Er det påvist avvik i forhold til rømningsvei, dagslysflate eller takhøyde? Ja Nei

Kommentar:

Total fordeling mellom P-ROM og S-ROM

Tabellen under viser fordelingen av P-ROM og S-ROM etter veiledningen til NS 3940: 2012. Dette er til informasjon og til sammenligning. Tallene er omtrentlige, kan avvike fra faktiske målinger og er ikke juridisk bindende

	P-ROM(m2)	S-ROM(m2)
Enebolig m/hybeldel	217	14
Garasje	0	33

Befarings - og eiendomsopplysninger

Befaring

Dato	Til stede	Rolle
02.9.2024	Petter Christiansen Nanna Hauane	Takstingeniør

Matrikkeldata

Kommune	gnr.	bnr.	fnr.	snr.	Areal	Kilde	Eieforhold
3909 LARVIK	4093	176		0	680.7 m ²	BEREGNET AREAL (Ambita)	Eiet

Adresse

Krabbegata 48

Hjemmelshaver

Hauane Svein

Eiendomsopplysninger

Beliggenhet

Bolig fra 2003. Den ligger i Helgeroa, i et veletablert boligområde med nærhet til bl.a. offentlig transport, barnehage, skole, lekeplasser, dagligvare, småbåthavn, campingområder, strender og fine naturområder. Det er ca. 4 km til Nevlunghavn og det er ca. 14 km til Larvik/Stavern. Det er gode solforhold på terrasse/balkong og uteområder.

Adkomstvei

Eiendommen har innkjøring fra Krabbegata. Det er muligheter for parkering i innkjøring og i dobbel garasje.

Tilknytning vann

Eiendommen er tilknyttet offentlig vannforsyning via privat stikkledninger.

Tilknytning avløp

Eiendommen er tilknyttet offentlig avløpsnett via private stikkledninger.

Regulering

Eiendommen ligger i et område regulert til boligbebyggelse.

Om tomten

Opparbeidet tomt med plen, bedd, busker, blomster, etc.

Siste hjemmelsovergang

Kjøpesum	År	Type
1 400 000	2016	Opphør av samboerskap

Kilder og vedlegg

Dokumenter

Beskrivelse	Dato	Kommentar	Status	Sider	Vedlagt
Egenerklæring	18.09.2024	Fra megler	Gjennomgått		Nei
Bygningsopplysninger fra matrikkel	02.09.2024	Fra megler	Gjennomgått		Nei
Ferdigattest eller midlertidig brukstillatelse	02.09.2024	Fra megler	Gjennomgått		Nei
Tegninger	02.09.2024	Fra megler	Gjennomgått		Nei
Områdeanalyse (radon, flom osv)	02.09.2024	Fra megler	Gjennomgått		Nei
Larvik kommune, vann og avløp	02.09.2024	Fra megler	Gjennomgått		Nei
Brannforebygging	02.09.2024	Fra megler	Gjennomgått		Nei

Tilstandsrapportens avgrensninger

STRUKTUR•REFERANSENIVÅ•TILSTANDSGRADER

• Rapporten er basert på innholds krav i Forskrift til avhendingslova (tryggere bolighandel). Formålet er å gi en tilstandsanalyse til bruk for den som bestiller og/eller i et salg til forbruker, og ikke for andre tredjeparter. Rapportens omfang, struktur, metode og begrepsbruk følger i hovedsak Norsk Standard NS 3600:2018 (Teknisk tilstandsanalyse ved omsetning av bolig), samt Takstbransjens retningslinjer ved tilstandsrapportering for boliger og Takstbransjens retningslinjer for arealmåling.

• Tilbakeholdt eller uriktig informasjon som har betydning for vurderingen, er ikke bygningssakkyndiges ansvar. Rapporten beskriver avvik, altså en tilstand som er dårligere enn referansenivået. Rapporten framhever normalt ikke positive sider ved boligen ut over det som fremgår av tilstandsgradene.

• Tilstanden angis i rapporten og gir uttrykk for en gitt forventet tilstand blant annet vurdert ut fra alder og normal bruk slik:

i) **Tilstandsgrad 0, TG0:** Ingen avvik eller skader. I tillegg må bygningsdelen være tilnærmet ny, mindre enn 5 år, og det foreligger dokumentasjon på faglig god utførelse.

ii) **Tilstandsgrad 1, TG1:** Mindre avvik. Normal slitasje. Straks tiltak ikke nødvendig. TG1 kan gis når bygningsdelen er tilnærmet ny og det ikke foreligger dokumentasjon på faglig god utførelse.

iii) **Tilstandsgrad 2, TG2:** Vesentlige avvik, og mindre avvik som etter NS 3600 gir TG 2, men som ikke nødvendigvis krever umiddelbare tiltak. I denne rapporten kan TG2 i Rapportsammendrag være inndelt i TG2 som krever tiltak og de som ikke krever umiddelbare tiltak. Konstruksjonen har normalt enten feil utførelse, en skade eller symptomer på skade, sterk slitasje eller nedsatt funksjon. Vedlikehold eller tiltak trengs i nær fremtid, det er grunn til å varsle fare for skader på grunn av alder eller overvåke spesielt på grunn av fare for større skade eller følgeskade. For skjulte konstruksjoner vil alder i seg selv være et symptom som kan gi TG2. For synlige konstruksjoner kan alder sammen med andre symptomer og momenter gi TG2. Avvik under TG2 kan gis sjablongmessig anslag.

iv) **Tilstandsgrad 3, TG3:** Store eller alvorlige avvik. Kraftige symptomer på forhold som man må regne med trenger utbedring straks eller innen kort tid. Påvist funksjonssvikt eller sammenbrudd. Avvik under TG3 skal gis sjablongmessig anslag.

v) **Tilstandsgrad TGiu:** Ikke undersøkt/ikke tilgjengelig for undersøkelse.

• Ved TG0 og TG1 gis det normalt ingen begrunnelse for valg av tilstandsgrad, fordi bygningen eller bygningsdelen da bare har normal slitasje. For anbefalte tiltak ved TG2 og TG3 må bruker av rapporten vurdere om tiltakene er nødvendige og lønnsomme. Hva det vil koste å utbedre rom eller bygningsdeler er et sjablongmessig anslag basert på registrert avvik og angitte tiltak i rapporten. Anslaget er gitt på generelt grunnlag og basert på erfaringstall i seks intervaller, og kan ikke forveksles med en konkret vurdering og tilbud fra en entreprenør eller håndverker. Det må eventuelt innhentes tilbud for en nærmere undersøkelse, og konkret og nøyaktig vurdering av utbedringskostnad. Kostnader til ikke oppdagede avvik/utbedringer/feil kan forekomme. Utbedringskostnad avhenger av personlige preferanser og markedspris på materialer og tjenesteyter.

PRESISERINGER

• Avvik vurderes ut fra tekniske forskrifter på godkjenningstidspunktet for bygget. Noen bygningsdeler vurderes

etter gjeldende teknisk forskrift på befaringstidspunktet. Dette gjelder blant annet:

i) Bad, vaskerom (våtrom)

ii) Forhold rundt brann, rømming, sikkerhet, for eksempel rekkverkshøyder/åpninger, ulovlige bruksendringer, brannceller mv.

• For skjulte konstruksjoner slik som vann og avløp uten dokumentasjon, er kvalitet og alder vurdert.

• Fastmonterte installasjoner, for eksempel innfelt belysning (downlights), demonteres ikke for å sjekke dampspæren bak. Dette av hensyn til bygningssakkyndiges kompetanse og risikoen for skade.

• Kontroll av fukt i konstruksjonen ved hulltaking i bad og vaskerom (våtrom), rom under terreng (kjelleretasje, underetasje og sokkeletasje) eller andre bygningsdeler skjer etter eiers aksept. Hulltaking av våtrom og rom under terreng kan unntaksvis unnlates, se Forskrift til Avhendingsloven.

• Kontroll av romfunksjoner for P-ROM utføres kun når det ikke foreligger godkjente og byggemeldte tegninger, eller når tegninger ikke stemmer med dagens bruk.

• Bygningssakkyndig gir en forenklet vurdering av branntekniske forhold og elektriske installasjoner i boligen dersom det er mer enn fem år siden sist boligen hadde el-tilsyn. Bygningssakkyndig kan anbefale å konsultere offentlige myndigheter eller kvalifisert elektrofaglig fagperson ved behov for grundigere undersøkelser.

TILLEGGSUNDERSØKELSER

Etter avtale kan tilstandsanalysen utvides til også å omfatte tilleggsundersøkelser utover minimumskravet i forskriften.

BEFARINGEN

Rapporten gir en vurdering av byggverk og bygningsdeler som bygningssakkyndig har observert, og som fremkommer av Forskrift til avhendingsloven. Rapporten er likevel ingen garanti for at det ikke kan finnes skjulte feil, skader og mangler. NS 3600:2018 (Teknisk tilstandsanalyse ved omsetning av bolig) har undersøkelsesnivå fra 1 til 3, der undersøkelsesnivå 1 er det laveste og baseres på visuell observasjon. Rapporten baseres på undersøkelsesnivå 1 med få unntak (våtrom og rom under terreng). I praksis betyr dette at gjennomføringen av befaringen begrenses som følger:

• Det utføres kun visuelle observasjoner på tilgjengelige flater uten fysiske inngrep (f.eks. riving).

• Flater som er skjult av snø eller på annen måte ikke er tilgjengelig eller skjult, blir ikke kontrollert. Det foretas ikke funksjonsprøving av bygningsdeler, som isolasjon, piper, ventilasjon, el. anlegg, osv.

• Det gis ingen vurdering av boligens tilbehør, hvite- og brunevarer og annet inventar. Dette gjelder også integrert tilbehør.

• Inspisering av yttertak er basert på det som er synlig, normalt på innsiden fra loftet og utvendig fra stige/bakkenivå. Befaring av tak må være sikkerhetsmessig forsvarlig for å kunne gjennomføres.

• Stikkprøvetakninger er utvalgt tilfeldig og kan innebære kontroll under overflaten med spiss redskap eller lignende.

Tilstandsrapportens avgrensninger

UTTRYKK OG DEFINISJONER

- Tilstand: Byggverkets eller bygningsdelens tekniske, funksjonelle eller estetiske status på et gitt tidspunkt.
- Symptom: Observerbart forhold som gir indikasjon på hvilken tilstand et byggverk eller en bygningsdel befinner seg i. Benyttes ved beskrivelse av avvik.
- Skadegjørere: Zoologiske eller biologiske skadegjørere, i hovedsak råte, sopp og skadedyr.
- Fuktsøk: Overflatesøk med egnet søkeutstyr (fuktindikator) eller visuelle observasjoner.
- Fuktmåling: Måling av fuktinnhold i materiale eller i bakenforliggende konstruksjon ved bruk av egnet måleutstyr (blant annet hammerelektrode og pigger).
- Utvidet fuktsøk (hulltaking): Boring av hull for inspeksjon og fuktmåling i risikoutsatte konstruksjoner, primært i tilstøtende vegger til bad, utforede kjellervegger og eventuelt i oppforede kjellergulv.
- Normal slitasjegrad: Forventet nedsliting av materiale i overflaten som er basert på enkle visuelle observasjoner. Kan vurderes sammen med bygningsdelens alder.
- Forventet gjenværende brukstid: Anslått tid et byggverk eller en del av et byggverk fortsatt vil være tjenlig for sitt formål (NS3600, Termer og definisjoner punkt 3.9)

AREALBEREGNING FOR BOENHETER

- Areal fastsettes etter Forskrift til avhendingsloven og Norsk Standard 3940 Areal- og volum-beregninger av bygninger fra 2023.
- Areal oppgis i hele kvadratmeter i rapporten, og gjelder for det tidspunkt oppmålingen fant sted.
- Bruksareal (BRA) er det måleverdige arealet som er innenfor omsluttete vegger målt i gulvhøyde (bruttoareal minus arealet som opptas av yttervegger). I tillegg til gulvhøyde gjelder regler om fri bredde for at arealet skal være måleverdig, med betydning for BRA av for eksempel loft med skråtak. BRA består av internt bruksareal (BRA-i), eksternt bruksareal (BRA-e) og innglasset balkong mv (BRA-b). Terrasse- og balkongareal (TBA) opplyses der tilstandsrapporten skal benyttes i boligomsetningen og der det er aktuelt. I tillegg kan gulvareal (GUA) og areal med lav takhøyde (ALH) opplyses sammen med BRA der det er aktuelt og en del av oppdraget. Rom skal ha atkomst og gangbart gulv for å kunne regnes som BRA/måleverdig areal.
- Arealet måles og oppgis dersom arealet oppfyller krav til måleverdighet, slik som at arealet må ha minst en bredde på 0,6m og minst en høyde på 1,9 m osv. Et rom kan være i strid med teknisk forskrift og mangle godkjennelse hos kommunen for den aktuelle bruken, uten at dette får betydning for om arealet måles og oppgis i tilstandsrapporten. Når arealet måles tas det ikke hensyn til om arealet er lovlig oppført eller om bruken er lovlig, bruksendringer, lysforhold eller andre sikkerhetsmangler.
- Eiendommens markedsverdi kan ikke baseres på en rent matematisk beregning i forhold til antall kvadratmeter opplyst i rapporten. Opplysninger om areal kan altså ikke alene benyttes for beregning av eiendommens verdi.

• Rom som ligger utenfor boenheten, men som eier har påvist og/eller opplyst at tilhører boenheten, er oppmålt og inkludert i BRA-e. Det er ikke fremvist dokumentasjon på at rommet tilhører boenheten, med mindre dette er angitt særskilt. Rom utenfor boenheten kan omdisponeres av borettslaget/sameiet og dette kan påvirke boligens BRA. Vær oppmerksom på at NS 3940:2023 og eierseksjonsloven har ulik definisjon av fellesareal. Ved arealmåling gjelder NS 3940:2023 som definerer fellesareal slik: "Delen av bygning som brukes av to eller flere bruksenheter eller til bygningens forvaltning, drift eller vedlikehold.

• I en overgangsperiode skal rapporter som benyttes i boligomsetningen eller dersom det er en del av oppdraget også opplyse om fordelingen mellom P-ROM og S-ROM med utgangspunkt i definisjonene som fremkommer av veiledningen til Norsk Standard 3940 Areal- og volum-beregninger av bygninger fra 2012. Fordelingen mellom P-ROM og S-ROM er basert på veiledningen og bygningssakkyndiges eget skjønn. P-ROM er måleverdige rom som benyttes til kort eller langt opphold. S-ROM er måleverdige rom som benyttes til lagring, og tekniske rom. Bruken av et rom på befaringstidspunktet har betydning for om rommet defineres som P-ROM eller S-ROM. Dette betyr at rommet både kan være i strid med teknisk forskrift og mangle godkjennelse i kommunen for den aktuelle bruken, uten at dette vil få betydning for valg av arealkategori.

• Se øvrig informasjon om areal i rapporten, Norsk Standard 3940 (2012 og 2023) og veiledningen til disse.

PERSONVERN

iVerdi AS, bygningssakkyndig og takstforetaket behandler personopplysninger som bygningssakkyndig trenger for å kunne utarbeide rapporten. Personvernerklæring med informasjon om bruk av personopplysninger og dine rettigheter finner du her [Personvernerklæring - iVerdi](#)

DELING AV PERSONOPPLYSNINGER FOR TRYGGERE BOLIGHANDEL OG MULIG RESERVASJON

Norsk takst og deres samarbeidspartnere benytter personopplysninger fra rapporten for analyse- og statistikkformål, samt utvikling og drift av produkter og tjenester for takstbransjen og andre aktører i bolig-omsetningen. Les mer om dette og hvordan du kan reservere deg på <https://www.norsktakst.no/norsk/om-norsk-takst/personvernerklæring/reservasjon/>

Vendu lager en boliganalyse basert på opplysninger fra rapporten. Les mer om dette og hvordan du kan reservere deg her: <https://samtykke.vendu.no/FM1743>

KLAGEORDNING FOR FORBRUKERE

Er du som forbruker misfornøyd med bygningssakkyndiges arbeid eller opptreden ved taksering av bolig eller fritidshus, se www.takstklagenemd.no for mer informasjon

EGENERKLÆRINGSSKJEMA

Til orientering vil dette skjema være en del av salgsoppgaven

Meglerfirma	
Aktiv EM Larvik	
Oppdragsnr.	
1303240115	
Selger 1 navn	
Nikolai Hauane	
Gateadresse	
Krabbegata 48	
Poststed	Postnr
HELGEROA	3295
Er det dødsbo?	
<input type="checkbox"/> Nei <input checked="" type="checkbox"/> Ja	
Avdødes navn	Svein Hauane
Er det salg ved fullmakt?	
<input type="checkbox"/> Nei <input checked="" type="checkbox"/> Ja	
Hjemmelshavers navn	Svein Hauane
Har du kjennskap til eiendommen?	
<input type="checkbox"/> Nei <input checked="" type="checkbox"/> Ja	
Når kjøpte du boligen?	
År	2006
Hvor lenge har du eid boligen?	
Antall år	
Antall måneder	
Har du bodd i boligen siste 12 måneder?	
<input type="checkbox"/> Nei <input type="checkbox"/> Ja	
I hvilket forsikringselskap har du tegnet villa/husforsikring?	
Forsikringselskap	
Polise/avtalnr.	

Document reference: 1303240115

Spørsmål for alle typer eiendommer

- 1 Kjenner du til om det er/har vært feil tilknyttet våtrommene, f.eks. sprekker, lekkasje, råte, lukt eller soppskader?
- Nei Ja

Initialer selger: NH

1

- 2 Kjenner du til om det er utført arbeid på bad/våtrom?
Svar
- 3 Kjenner du til om det er/har vært tilbakeslag av avløpsvann i sluk eller lignende?
 Nei Ja
- 4 Kjenner du til feil eller om har vært utført arbeid/kontroll på vann/avløp?
Svar
- 5 Kjenner du til om det er/har vært problemer med drenering, fuktinnslag, øvrig fukt eller fuktmerker i underetasje/kjeller?
 Nei Ja
- 6 Kjenner du til om det er/har vært utettheter i terrasse/garasje/tak/fasade?
 Nei Ja
- 7 Kjenner du til om det er/har vært problemer med ildsted/skorstein/pipe f.eks. dårlig trekk, sprekker, pålegg, fyringsforbud eller lignende?
 Nei Ja
- 8 Kjenner du til om det er/har vært f.eks. sprekker i mur, skjeve gulv eller lignende?
 Nei Ja
- 9 Kjenner du til om det er/har vært sopp/råteskader/insekter/skadedyr på eiendommen som rotter, mus, maur eller lignende?
 Nei Ja
- 10 Kjenner du til om det er/har vært skjeggkre i boligen?
 Nei Ja
- 11 Kjenner du til om det er/har vært utført arbeid på el-anlegget eller andre installasjoner (f.eks. oljetank, sentralfyr, ventilasjon)?
Svar
- 12 Kjenner du til om det er utført kontroll av el-anlegget og/eller andre installasjoner (f.eks. oljetank, sentralfyr, ventilasjon)?
 Nei Ja
- 13 Har du ladeanlegg/ladeboks for elbil i dag?
 Nei Ja
- 14 Kjenner du til om ufaglærte har utført arbeid som normalt bør utføres av faglærte, utover det som er nevnt tidligere (f.eks. drenering, murerarbeid, tømrerarbeid etc)?
 Nei Ja
- 15 Er det nedgravd oljetank på eiendommen?
 Nei Ja
- 16 Kjenner du til om det har vært utført arbeid på terrasse/garasje/tak/fasade?
Svar
- 17 Selges eiendommen med utleiedel, leilighet, hybel eller tilsvarende?
 Nei Ja
- 18 Kjenner du til om det er innredet/bruksendret/bygget ut i kjeller eller loft eller andre deler av boligen?
 Nei Ja
- 19 Kjenner du til forslag eller vedtatte reguleringsplaner, andre planer, nabovarsel eller offentlige vedtak som kan medføre endringer i bruken av eiendommen eller av dens omgivelser?
 Nei Ja
- 20 Kjenner du til om det foreligger påbud/heftelser/krav/manglende tillatelser vedrørende eiendommen?
 Nei Ja

- 21 Er det foretatt radonmåling?
 Nei Ja
- 22 Kjenner du til manglende brukstillatelse eller ferdigattest?
 Nei Ja
- 23 Kjenner du til om det foreligger skaderapporter/ tilstandsvurderinger eller utførte målinger?
 Nei Ja
- 24 Er det andre forhold av betydning ved eiendommen som kan være relevant for kjøper å vite om (f.eks. rasfare, tinglyste forhold eller private avtaler)?
 Nei Ja

Tilleggs kommentar

Jeg bekrefter at opplysningene er gitt etter beste skjønn. Jeg er kjent med at dersom jeg har gitt ufullstendige, uriktige eller misvisende opplysninger om eiendommen, vil forsikringsselskapet kunne søke hel eller delvis regress for sine utbetalinger eller redusere sitt ansvar helt eller delvis, jfr. vilkår for boligselgerforsikring punkt 7.1 og forsikringsavtaleloven kapittel 4.

Jeg er orientert om mitt mulige ansvar som selger etter avhendingsloven, eventuelt etter kjøpsloven (aksjeboliger), og om forsikringsgiver sitt boligselgerforsikringstilbud.

Jeg er klar over at avtale om forsikring er bindende. Jeg er også klar over at premietilbudet først kan påberopes når boligen er solgt (budaksept). Premietilbudet som er gitt av megler er bindende for forsikringsgiver i 6 – seks – måneder fra oppdragsinngåelse med megler.

Etter dette vil premien og forsikringsvilkårene kunne justeres. Når premietilbudet ikke lenger er bindende for forsikringsselskapet må egenerklæringsskjemaet signeres på nytt og eventuelle endringer påføres. Det vil da være forsikringspremien og forsikringsvilkårene på ny signeringsdato som legges til grunn.

Det kan ikke tegnes boligselgerforsikring ved følgende salg:

- mellom ektefeller eller slektninger i rett oppstigende eller nedstigenede linje, søsken, eller
- mellom personer som bor eller har bodd på boligeiendommen og/eller
- når salget skjer som ledd i sikredes næringsvirksomhet/er en næringsseiendom
- etter at boligeiendommen er lagt ut for salg.
- ved salg av helårs- og fritidsbolig er det krav til at det foreligger tilstandsrapport i henhold til Forskrift til avhendingslova (tryggere bolighandel).

Forsikringsselskapet kan ved skriftlig samtykke akseptere tegning av forsikring også i ovennevnte tilfeller.

Dersom forsikringsselskapet ikke har gitt skriftlig samtykke, kan erstatningen bortfalle.

Ved oppgjørsoppdrag trer forsikringen i kraft når kontrakten er signert av begge parter, begrenset til siste 12 måneder før overtakelse.

Forøvrig oppfordrer selger potensielle kjøpere til å undersøke eiendommen grundig, jf avhendingsloven § 3-10 og kjøpsloven § 20 (aksjeboliger).

Gyldig forsikring forutsetter at det for helårs- og fritidsbolig foreligger tilstandsrapport som er i henhold til Forskrift til avhendingslova (tryggere bolighandel).

- Jeg ønsker boligselgerforsikring, og bekrefter å ha mottatt og lest forsikringsvilkårene og informasjonsbrosjyre til selger i forbindelse med kjøp av boligselgerforsikring. Forsikringen trer i kraft på det tidspunkt det foreligger en budaksept mellom partene, begrenset til tolv måneder før overtakelse. Ved oppgjørsoppdrag trer forsikringen i kraft når kontrakten er signert av begge parter, begrenset til siste 12 måneder før overtakelse. Jeg bekrefter med dette at eiendommen ikke er en næringsseiendom, at den ikke selges som ledd i næringsvirksomhet eller mellom ektefeller eller slektninger i rett oppstigende eller nedstigende linje, søsken, eller mellom personer som bor eller har bodd på boligeiendommen. Gyldig forsikring forutsetter at det for helårs- og fritidsbolig foreligger tilstandsrapport som er i henhold til Forskrift til avhendingslova (tryggere bolighandel). Forsikringen er ugyldig dersom den tegnes i strid med forsikringsvilkårene. Jeg er innforstått med at eiendomsmegleren ikke har fullmakt til å gjøre unntak fra ovennevnte begrensninger. Jeg er oppmerksom på at 8% av total forsikringskostnader honorar til Söderberg & Partners.
- Jeg ønsker ikke boligselgerforsikring, men megler har tilbudt meg å kjøpe slik forsikring.
- Jeg kan ikke kjøpe boligselgerforsikring ihht vilkår.

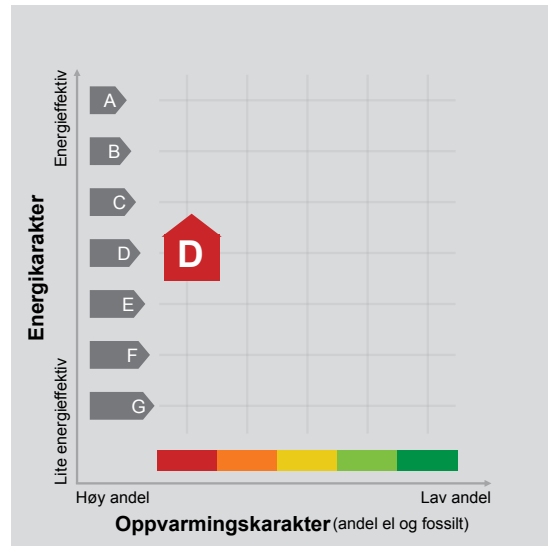
NAME OF SIGNER	IDENTIFIER	TIME	ELECTRONIC ID
Nikolai Hauane	1ec93c4fb4cb5d14bd39549 5cae87150591865d4	18.09.2024 08:01:52 UTC	Signer authenticated by Nets One time code

Document reference: 1303240115

- This is a PDF document digitally signed by Nets' E-Signing service.
- The document's integrity is protected by signing and sealing the contents with a certificate issued to Nets by a third party. Validating the signature confirms that the contents have not been modified since the time of signing.
- For more information about document formats, see <https://www.nets.eu/developer>

ENERGIATTEST

Adresse	Krabbegata 48
Postnummer	3295
Sted	HELGEROA
Kommunenavn	Larvik
Gårdsnummer	4093
Bruksnummer	176
Seksjonsnummer	—
Andelsnummer	—
Festenummer	—
Bygningsnummer	21264660
Bruksenhetsnummer	H0101
Merkenummer	Energiattest-2024-26816
Dato	18.09.2024
Innmeldt av	PETTER CHRISTIANSEN



Energimerket angir boligens energistandard. Energimerket består av en energikarakter og en oppvarmingskarakter, se i figuren. Energimerket symboliseres med et hus, hvor fargen viser oppvarmingskarakter, og bokstaven viser energikarakter.

Energikarakteren angir hvor energieffektiv boligen er, inkludert oppvarmingsanlegget. Energikarakteren er beregnet ut fra den typiske energibruken for boligtypen. Beregningene er gjort ut fra normal bruk ved et gjennomsnittlig klima. Det er boligens energimessige standard og ikke bruken som bestemmer energikarakteren. A betyr at boligen er energieffektiv, mens G betyr at


boligen er lite energieffektiv. En bolig bygget etter byggeforskriftene vedtatt i 2010 vil normalt få C.

Oppvarmingskarakteren forteller hvor stor andel av oppvarmingsbehovet (romoppvarming og varmtvann) som dekkes av elektrisitet, olje eller gass. Grønn farge betyr lav andel el, olje og gass, mens rød farge betyr høy andel el, olje og gass. Oppvarmingskarakteren skal stimulere til økt bruk av varmepumper, solenergi, biobrensel og fjernvarme.

Om bakgrunnen for beregningene, se www.energimerking.no.

Målt energibruk

Brukeren har valgt å ikke oppgi målt energibruk.



Hvordan boligen benyttes har betydning for energibehovet

Energi behovet påvirkes av hvordan man benytter boligen, og kan forklare avvik mellom beregnet og målt energibruk. Gode energivaner bidrar til at energibehovet reduseres. Energi behovet kan også bli lavere enn normalt dersom:

- deler av boligen ikke er i bruk,
- færre personer enn det som regnes som normalt bruker boligen, eller
- den ikke brukes hele året.

Gode energivaner

Ved å følge enkle tips kan du redusere ditt energi behov, men dette vil ikke påvirke boligens energimerke.

Energimerkingen kan kun endres gjennom fysiske endringer på boligen.

Tips 1: Følg med på energibruken i boligen

Tips 2: Luft kort og effektivt

Tips 3: Redusér innnetemperaturen

Tips 4: Bruk varmtvann fornuftig

Mulige forbedringer for boligens energistandard

Ut fra opplysningene som er oppgitt om boligen, anbefales følgende energieffektiviserende tiltak. Dette er tiltak som kan gi bygningen et bedre energimerke.

Noen av tiltakene kan i tillegg være svært lønnsomme. Tiltakene bør spesielt vurderes ved modernisering av bygningen eller utskifting av teknisk utstyr.

Tiltaksliste (For full beskrivelse av tiltakene, se Tiltaksliste - vedlegg 1)

- Følg med på energibruken i boligen

- Montere blafrespjeld på kjøkkenventilator

- Montering tetningslister

- Montere urbryter på motorvarmer

Det tas forbehold om at tiltakene er foreslått ut fra de opplysninger som er gitt om boligen. Fagfolk bør derfor kontaktes for å vurdere tiltakene nærmere. Eventuell gjennomføring av tiltak må skje i samsvar

med gjeldende lovverk, og det må tas hensyn til krav til godt innneklima og forebygging av fuktskader og andre byggskader.



Boligdata som er grunnlag for energimerket

Energimerket og andre data i denne attesten er beregnet ut fra opplysninger som er gitt av boligeier da attesten ble registrert. Nedenfor er en oversikt over oppgitte opplysninger, som boligeier er ansvarlig for.

Der opplysninger ikke er oppgitt, brukes typiske standardverdier for den aktuelle bygningstypen. For mer informasjon om beregninger, se www.energimerking.no/beregninger.

Bygningskategori:	Småhus
Bygningstype:	Enebolig med utleiedel
Byggeår	2003
Bygningsmateriale:	Tre
BRA:	231
Ant. etg. med oppv. BRA:	3
Detaljert vegger:	Nei
Detaljert vindu:	Nei

Teknisk installasjon

Oppvarming: Elektrisk
Ved

Ventilasjon Periodisk avtrekk





Om grunnlaget for energiattesten

Oppgitte opplysninger om boligen kan finnes ved å gå inn på www.energimerking.no, og logge inn via ID-porten/Altinn. På siden "Eiendommer" kan du søke opp bygninger og hente fram energiattester som er laget tidligere. For å se detaljer for en bolig hvor det er brukt detaljert registrering må du velge "Gjenbruk"

av aktuell attest under Offisielle energiattester i skjermbildet "Valgt eiendom". Boligeier er ansvarlig for at det blir brukt riktige opplysninger. Eventuelle gale opplysninger må derfor tas opp med selger eller utleier da dette kan ha betydning for prisfastsettelsen. Det kan når som helst lage en ny energiattest.

Om energimerkeordningen

Enova er ansvarlig for energimerkeordningen. Energimerket beregnes på grunnlag av oppgitte opplysninger om boligen. For informasjon som ikke er oppgitt, brukes typiske standardverdier for den aktuelle bygningstypen fra tidsperioden den ble bygd i. Beregningsmetodene for energikarakteren baserer seg på NS 3031 (www.energimerking.no/NS3031).

Spørsmål om energiattesten, energimerkeordningen eller gjennomføring av energieffektivisering og tilskuddsordninger kan rettes til Enova. Svarer på tlf. 24 24 08 95 eller svarer@enova.no.

Plikten til energimerking er beskrevet i energimerkeforskriften (bygninger).

Nærmere opplysninger om energimerkeordningen kan du finne på www.energimerking.no.

For ytterligere råd og veiledning om effektiv energibruk, vennligst se www.enova.no/hjemme eller ring Enova svarer på tlf. **24 24 08 95**.

Tiltaksliste: Vedlegg til energiattesten

Brukertiltak

Tiltak 1: Følg med på energibruken i boligen

Gjør det til en vane å følge med energiforbruket. Les av måleren månedlig eller oftere for å være bevisst energibruken. Ca halvparten av boligens energibruk går til oppvarming.

Tiltak 2: Spar strøm på kjøkkenet

Ikke la vannet renne når du vasker opp eller skyller. Bruk kjeler med plan bunn som passer til platen, bruk lokk, kok ikke opp mer vann enn nødvendig og slå ned varmen når det har begynt å koke. Slå av kjøkkenventilatoren når det ikke lenger er behov. Bruk av microbølgeovn til mindre mengder mat er langt mer energisparende enn komfyren. Tin frossenmat i kjøleskapet. Kjøøl- og frys skal avrimes ved behov for å hindre unødvendig energibruk og for høy temperatur inne i skapet / boksen (nye kjølekap har ofte automatisk avriming). Fjern støv på kjøleribber og kompressor på baksiden. Slå av kaffetraker når kaffen er ferdig traktet og bruk termos. Oppvaskmaskinen har innebygde varmeelementer for oppvarming av vann og skal kobles til kaldvannet, kobles den til varmtvannet øker energibruken med 20 - 40 % samtidig som enkelte vaske- og skylleprosesser foregår i feil temperatur.

Tiltak 3: Vask med fulle maskiner

Fyll opp vaske- og oppvaskmaskinen før bruk. De fleste maskiner bruker like mye energi enten de er fulle eller ikke.

Tiltak 4: Bruk varmtvann fornuftig

Bytt til sparedusj hvis du ikke har. For å finne ut om du bør bytte til sparedusj eller allerede har sparedusj kan du ta tiden på fylling av ei vaskebøtte; nye sparedusjer har et forbruk på kun 9 liter per minutt. Ta dusj i stedet for karbad. Skift pakning på dryppende kraner. Dersom varmtvannsberederen har nok kapasitet kan temperaturen i berederen reduseres til 70gr.

Tiltak 5: Redusér innnetemperaturen

Ha en moderat innnetemperatur, for hver grad temperatursenkning reduseres oppvarmingsbehovet med 5 %. Mennesker er også varmekilder; jo flere gjester – desto større grunn til å dempe varmen. Ha lavere temperatur i rom som brukes sjelden eller bare deler av døgnet. Montér tetningslister rundt trekkfulle vinduer og dører (kan sjekkes ved bruk av myggspiral/røyk eller stearinlys). Sett ikke møbler foran varmeovner, det hindrer varmen i å sirkulere. Trekk for gardiner og persienner om kvelden, det reduserer varmetap gjennom vinduene.

Tiltak 6: Luft kort og effektivt

Ikke la vinduer stå på gløtt over lengre tid. Luft heller kort og effektivt, da får du raskt skifta lufta i rommet og du unngår nedkjøling av gulv, tak og vegger.

Tiltak 7: Tiltak utendørs

Monter urbryter (koblingsur) på motorvarmeren slik at den ikke står på mer enn nødvendig. Skift til sparepærer. Sparepærer på 5, 7, 11, 15, og 20 W tilsvarer glødelamper på henholdsvis 25, 40, 60, 75 og 100 W, og de varer dessuten lenger, 8.000-15.000 timer mot 1.000-2.500 timer for glødelamper. Det kan monteres fotocelle på utebelysningen slik at det automatisk går av/på etter dagslyset/mørket. Eller det kan monteres bevegelsessensor slik at lyset kun går på ved bevegelse og slås av automatisk etter forhåndsinnstilt tid. For snøsmelteanlegg som kun er manuelt styrt av/på eller ift. Lufttemperatur kan det installeres automatikk slik at snøsmelteanlegget både er temperatur- og nedbørsstyrt dvs. når det registreres nedbør og kulde samtidig.

Tiltak 8: Velg hvitevarer med lavt forbruk

Når du skal kjøpe nye hvitevarer så velg et produkt med lavt strømforbruk. Produktene deles inn i energiklasser fra A til G, hvor A er det minst energikrevende. Mange produsenter tilbyr nå varer som går ekstra langt i å være energieffektive. A+ og det enda bedre A++ er merkinger som har kommet for å skille de gode fra de ekstra gode produktene.

Tiltak 9: Slå el.apparater helt av

Elektriske apparater som har stand-by modus trekker strøm selv når de ikke er i bruk, og må derfor slås helt av.

Tiltak 10: Slå av lyset og bruk sparepærer

Slå av lys i rom som ikke er i bruk. Utnytt dagslyset. Bruk sparepærer, spesielt til utelys og rom som er kalde eller bare delvis oppvarmet.

Tiltak på luftbehandlingsanlegg

Tiltak 11: Montere blafrespjeld på kjøkkenventilator

Dersom kjøkkenventilator ikke har blafrespjeld, bør dette monteres for å redusere luftutskiftningen og dermed varmetapet.

Tiltak 12: Skifte avtrekksvifte på bad til ny med fuktstyring

Dersom avtrekksvifte på bad kun har manuell styring av/på kan det vurderes å montere ny avtrekksvifte med fuktstyring, dvs. at den starter/stopper automatisk ved behov avh. av luftens relative fuktighet og reduserer den totale luftutskiftningen og dermed varmetapet.

Bygningsmessige tiltak**Tiltak 13: Montering tetningslister**

Luftlekkasjer mellom karm og ramme på vinduer og mellom karm og dørrblad kan reduseres ved montering av tetningslister. Lister i silikon- eller EPDM-gummi gir beste resultat.

Tiltak utendørs**Tiltak 14: Montere urbryter på motorvarmer**

Det monteres urbryter (koblingsur) på motorvarmeren slik at den ikke står på mer enn nødvendig.

Tiltak 15: Skifte til sparepærer på utebelysning

Sparepærer på 5, 7, 11, 15, og 20 W tilsvarer glødelamper på henholdsvis 25, 40, 60, 75 og 100 W. Sparepærer gir like mye lys som vanlige glødelamper, men bruker bare rundt 20% av energien. De varer dessuten lenger, 8.000-15.000 timer mot 1.000 - 2.500 timer for glødelamper.

Tiltak 16: Termostat- og nedbørsstyring av snøsmelteanlegg

Snøsmelteanlegget er kun manuelt styrt, eller styres kun etter lufttemperatur. Det installeres automatikk slik at snøsmelteanlegget både er temperatur- og nedbørsstyrt. Det kan være i form av en temperatur- og snøføler i bakken, med temperatur- og fuktføler i luften. Snøsmelteanlegget aktiveres kun ved behov dvs. når det registreres nedbør og kulde samtidig.

Tiltak 17: Montere automatikk på utebelysning

Det kan monteres fotocelle på utebelysningen slik at det automatisk går av/på etter dagslyset/mørket. Eller det kan monteres bevegelsessensor slik at lyset kun går på ved bevegelse og slås av automatisk etter forhåndsinnstilt tid.

Tiltak på elektriske anlegg**Tiltak 18: Temperatur- og tidsstyring av panelovner**

Evt. eldre elektriske varmeovner uten termostat skiftes ut med nye termostatregulerte ovner med tidsstyring, eller det ettermonteres termostat / spareplugg på eksisterende ovn. Dersom mange ovner skiftes ut bør det vurderes et system hvor temperatur og tidsinnstillinger i ulike rom i boligen styres fra en sentral enhet.

Tiltak 19: Temperatur- og tidsstyring av elektrisk gulvvarme / takvarme

For evt. eldre gulvvarme/takvarme uten termostat monteres ny styringsenhet med kombinert termostat og tidsstyring. Dersom mange slike styringsenheter og/eller panelovner skiftes ut bør det vurderes et system hvor temperatur og tidsinnstillinger i ulike rom i boligen styres fra en sentral enhet.

Nabolagsprofil

Krabbegata 48 - Nabolaget Helgeroa - vurdert av 33 lokalkjente

Nabolaget spesielt anbefalt for

- Familier med barn
- Etablerere
- Enslige



Offentlig transport

Krabbesvingen Linje 206, 208	1 min 0.1 km
Larvik stasjon Linje RE11, RX11	16 min 13.7 km
Sandefjord lufthavn Torp	30 min

Skoler

Berg skole (1-7 kl.) 219 elever, 14 klasser	11 min 0.8 km
Ra ungdomsskole (8-10 kl.) 357 elever, 26 klasser	13 min 11.5 km
Brunla ungdomsskole (8-10 kl.) 221 elever, 9 klasser	15 min 11.9 km
Hedrum ungdomsskole (8-10 kl.) 402 elever, 24 klasser	21 min 16.1 km
Thor Heyerdahl videregående skole 1620 elever	20 min 15.6 km
Sandefjord videregående skole 1880 elever	29 min 30.7 km

Ladepunkt for el-bil

Recharge Meny Helgeroa	9 min
------------------------	-------



Opplevd trygghet

Veldig trygt 89/100



Kvalitet på skolene

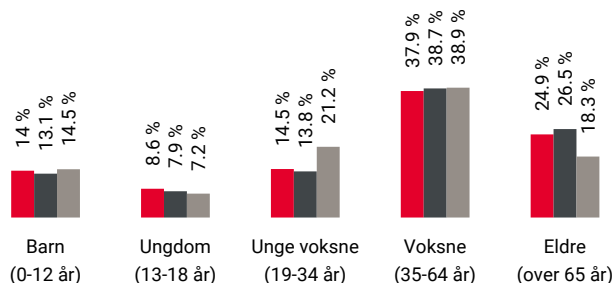
Veldig bra 81/100



Naboskapet

Godt vennskap 72/100

Aldersfordeling



Område	Personer	Husholdninger
Helgeroa	1 367	626
Helgeroa/Nevlunghamn	2 047	959
Norge	5 425 412	2 654 586

Barnehager

Helgeroa barnehage (0-5 år) 67 barn	12 min 0.9 km
Torpeløkka barnehage (1-5 år) 42 barn	17 min 1.3 km
Vårtun barnehage (1-5 år) 18 barn	4 min 2.9 km

Dagligvare

Meny Helgeroa	7 min
PostNord, søndagsåpent	0.6 km



Innholdet i nabolagsprofilen er hentet fra ulike datakilder, og feil eller mangler kan forekomme. Vurderinger og sitater er innhentet på web og gir uttrykk for hvordan naboene vurderer nabolaget. FINN.no AS kan ikke holdes ansvarlig for feil/mangler i profilen. Copyright © Finn.no AS 2024

Primære transportmidler



1. Egen bil



2. Sykkel



Turmulighetene

Nærhet til skog og mark 92/100



Kvalitet på barnehagene

Veldig bra 84/100



Trafikk

Lite trafikk 82/100

Sport

Berg barneskole	10 min
Aktivitetshall, ballspill	0.8 km
Nesjarbanen Karlsro	11 min
Ballspill, fotball	0.9 km
Family Sports Club Langestrand	14 min
Mudo Stavern	15 min

Boligmasse

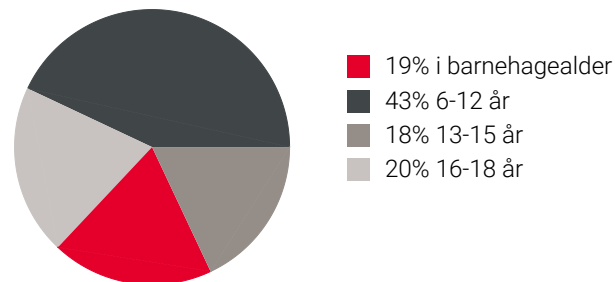


- 77% enebolig
- 6% rekkehus
- 5% blokk
- 11% annet

Varer/Tjenester

Fritzøe Brygge	14 min
Vitusapotek Helgeroa	9 min

Aldersfordeling barn (0-18 år)



Familiesammensetning

Par m. barn



Par u. barn



Enslig m. barn



Enslig u. barn



Flerfamilier

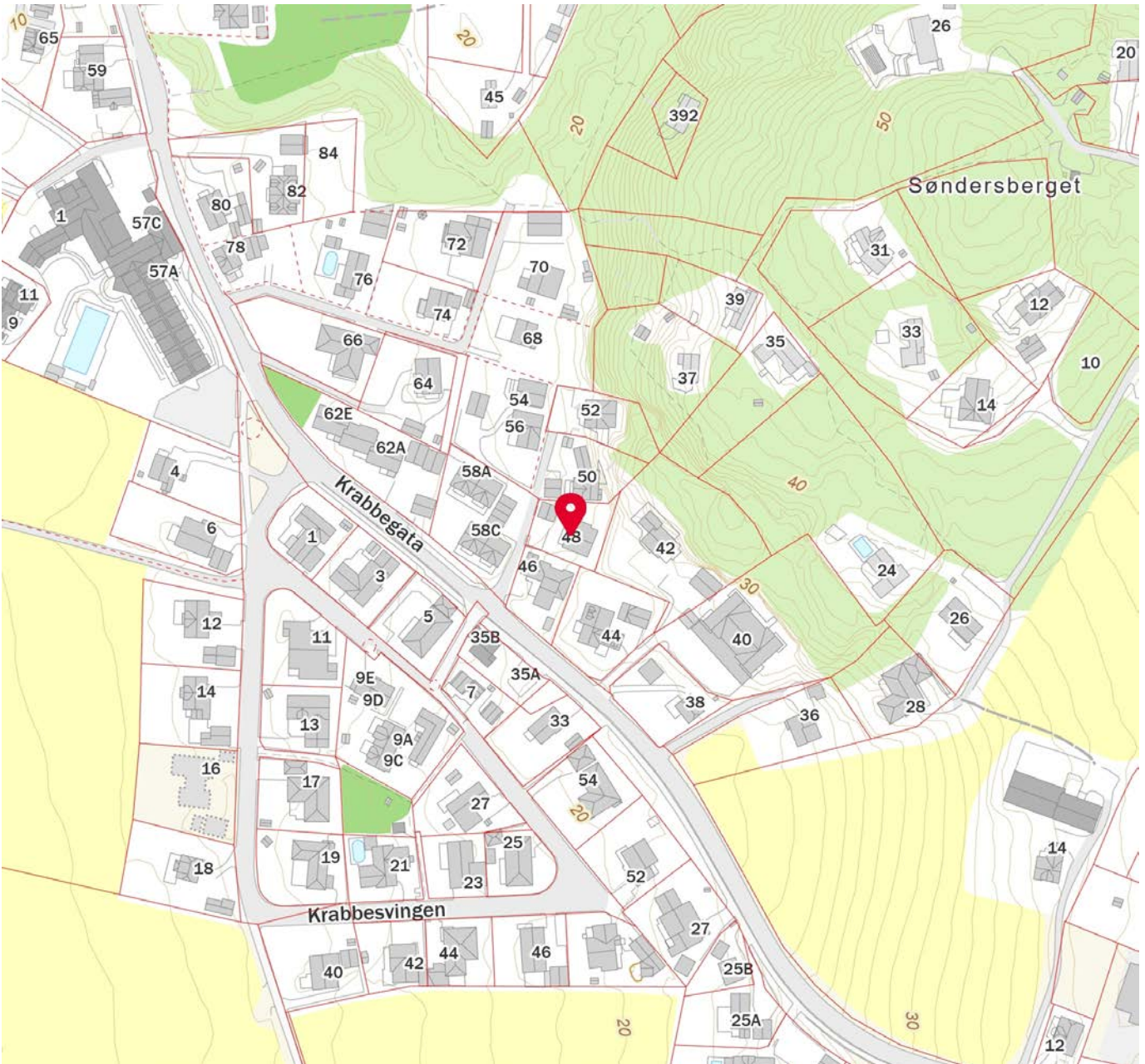


0% 43%

- Helgeroa
- Helgeroa/Nevlunghamn
- Norge

Sivilstand

		Norge
Gift	36%	33%
Ikke gift	48%	54%
Separert	12%	9%
Enke/Enkemann	5%	4%



Vi dok.
TINGLYST

1 2 OKT 2001

**SORENSKÅVEREN
I LARVIK
DAGBOKNR. 7174**

Erklæring

VEDRØRENDE : GBNR: 4093/88

- ADKOMSTVEI:
Gnr 4093 bnr 88 skal ha kjørbare veirett fra Krabbegata over gnr.4093 bnr.49 som vist med ~~grønn~~^{grønn}farge på vedlagt kartbilag.
- LEDNINGER FOR VANN OG AVLØP
Gnr. 4093 bnr 88 skal ha rett til legging og vedlikehold av ledninger for vann og avløp over gnr. ~~4093 bnr 176~~. Som vist med rødfarge på kartbilag

Denne erklæring tinglyses på egne og framtidige eiers vegne som heftelse på eiendommene:

Gårdsnummer	bruksnummer
Gnr. 4093	bnr. 88
Gnr. 4093	bnr. 49
Gnr. 4093	bnr. 176

Sletting kan ikke ske uten samtykke fra Larvik kommune v/Plan og byggesak

Underskrifter:

For eiendom:

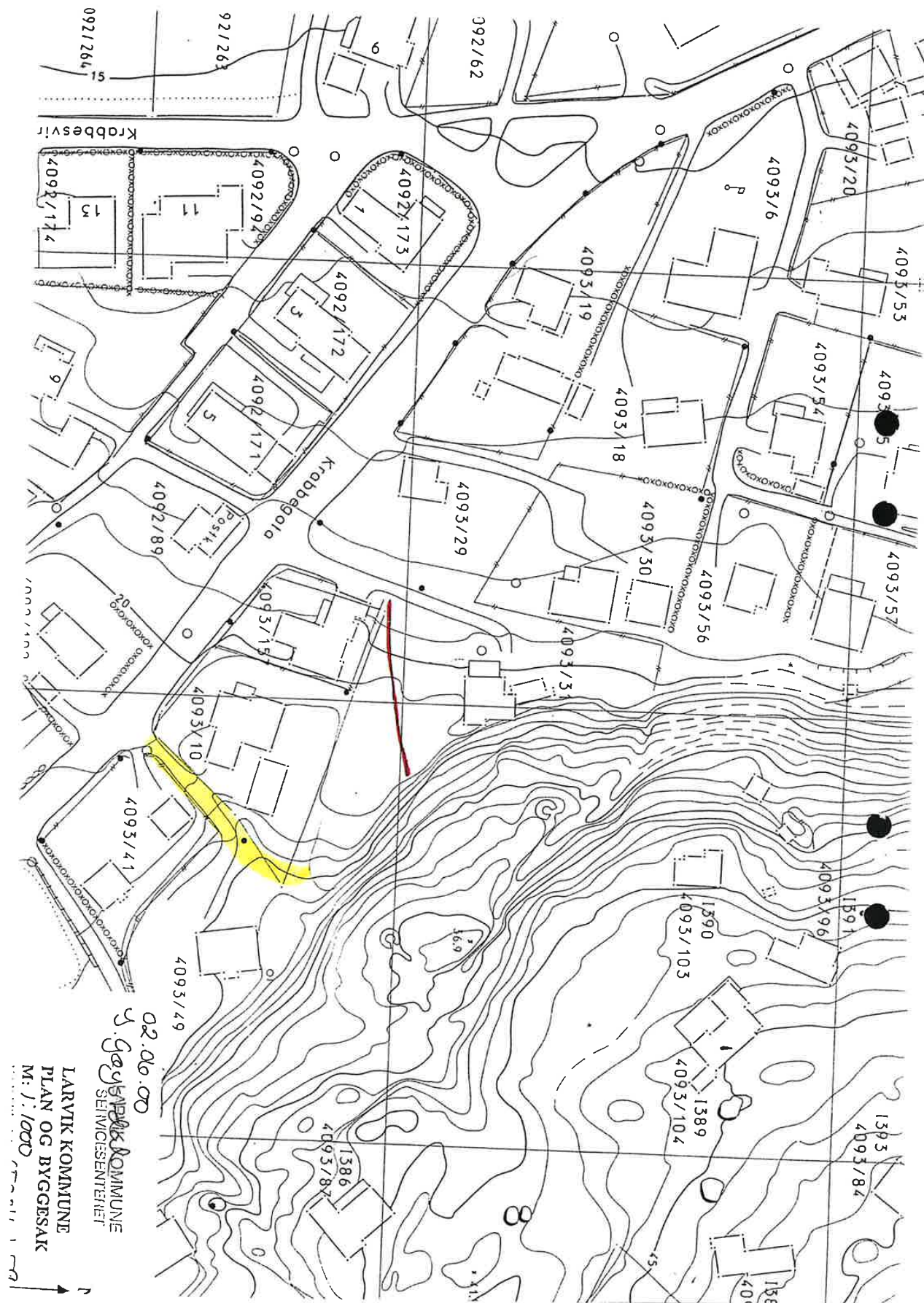
Gnr/bnr:	Sted:	dato:	navn:
Gnr/bnr: 4093/176	Larvik	27.08.01	<i>Ole Håkon Oyesvold</i>
	Larvik	27.08.01	<i>Kjersti Kolås</i>
Gnr/bnr: 4093/88	Larvik	27.08.01	<i>Ole Håkon Oyesvold</i>
	Larvik	27.08.01	<i>Kjersti Kolås</i>
Gnr/bnr: 4093/49	Larvik	Larvik boligstiftelse

Vi *Arvid W. Larsen*
Vedlegg: Firmaattest

Arvid W. Larsen



Doknr: 7174 Tinglyst: 12 10 2001 Emb. 030
STATENS KARTVERK FAST EIENDOM





Bygningsopplysninger fra matrikkelen

EM §6-7

Oppdragstakerens undersøkelses- og opplysningsplikt

Kilde: Larvik kommune

Kommunenr.	3909	Gårdsnr.	4093	Bruksnr.	176	Festenr.		Seksjonsnr.	
Adresse:	Krabbegata 48, 3295 HELGEROA								

Bygningsopplysninger

Bygningstype	Bygningsår	Bruksareal	Boenheter	Omsøkt
Enebolig	2003	237 m ²	1	<input checked="" type="checkbox"/>
Garasje/uthus/anneks	godkjent 2001	43 m ²		<input checked="" type="checkbox"/>
		m ²		<input type="checkbox"/>
		m ²		<input type="checkbox"/>
Kommentarer				

Andre opplysninger

FORBEHOLD VED UTLEVERING AV INFORMASJON I FORBINDELSE MED EIENDOMSFORESPØRSLER:

Det tas forbehold om at det kan være avvik i våre registre i forhold til den faktiske situasjonen og at det kan foreligge forhold omkring eiendom og bygninger som kommunen ikke er kjent med. Kommunen kan ikke stilles økonomisk ansvarlig for bruk av informasjon som oppgis i sammenheng med eiendomsforespørsler.

 <p>LARVIK KOMMUNE Plan og byggesak, Feyersgate 7, 3256 LARVIK</p>	Ferdigattest er gitt for			
	Saksnr 01/06040		Løpenr 42216/03	
	Eiendom/byggested Krabbegata, 3295 HELGEROA			
	Gnr 4093	Bnr 176	Festenr	Seksjonsnr

Ansvarlig søker (navn og adresse) Snekkerkompaniet as Postboks 2305 Terminalen 3103 TØNSBERG	Tiltakshaver (navn og adresse) Snekkerkompaniet as Postboks 2305 Terminalen 3103 TØNSBERG
---	--

Vedtak/tillatelse	Søknad datert
tillatelse etter søknad	17.09.01

Spesifikasjon			
Tiltaket/byggets art Nybygg – Enebolig			
Vedtatt fattet av Plan- og byggesak		Vedtatt dato 02.10.01	Saksnr 621/01
Dato sluttkontroll	Kontrollansvarlig Snekkerkompaniet, Stokke rørhandel		
Merknader			

Underskrift		
Sted Larvik	Dato 07.11.03	Stempel/underskrift Agneta Børretzen

Kopi til	

Kontrollerklæring

Det fylles ut en kontrollerklæring for hvert ansvarlig kontrollerende foretak

• Kontrollerklæring for PROSJEKTERING sendes inn som et vedlegg til søknad om igangsettingstillatelse (omfatter også ett-trinns søknadsbehandling)

• Kontrollerklæring for UTFØRELSE sendes inn som et vedlegg til anmodning om midlertidig brukstillatelse eller ferdigattest

Til kommune

Larvik kommune

Eiendom/byggested

Gnr	Bnr	Festenr	Seksj.nr
4093	88		

Adresse

Krabbegt. 48, 3295 Helgeroa

Ansvarlig kontrollerende foretak

Foretak

Snekkerkompaniet as

Organisasjonsnr

948841193

Adresse

Barkåkeravn. 49

Postnr

3103

Poststed

Tønsberg

Telefon

33 38 09 66

Kontaktperson

Vidar Guldahl

Foretakets fagområder knyttet til tiltaket (bruk fortrinnsvis koder fra Godkjenningskatalogen) jf kontrollplanen**Bekreftelser**

Det bekreftes at kontrollen er utført i henhold til tildelt ansvarsrett

av dato

17.09.01

og kontrollplanen

av dato

17.09.01

Det bekreftes at det foreligger kontrolldokumenter i henhold til kontrollplanen.

Angi hvilke kontrolldokumenter som foreligger

Selskapets egne kontrollplaner.

Ansvarlig kontrollerende for prosjektering

Fagområdet er ferdig prosjektert for igangsettingstillatelse (omfatter også ett-trinns søknadsbehandling)

Ansvarlig kontrollerende for utførelse

Sluttkontrollen har ikke avdekket vesentlige feil og mangler som hindrer midlertidig brukstillatelse

Følgende mangler av mindre vesentlig betydning gjenstår

23 SEPT 2003

Besvar/Sign:

Sluttkontrollen har ikke avdekket feil og mangler ved fagområder som hindrer ferdigattest

Erklæring og underskrift

Foretaket er kjent med reglene om straff og sanksjoner i plan- og bygningsloven kap XVIII og XIX, og at det kan medføre reaksjoner dersom vi har gitt uriktige opplysninger.

Foretakets underskrift

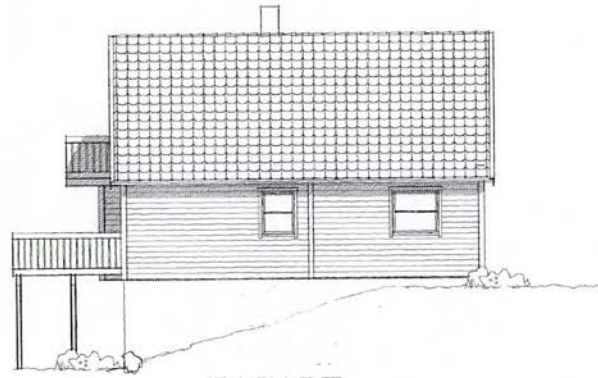
Gjentas med blokkbokstaver

Dato

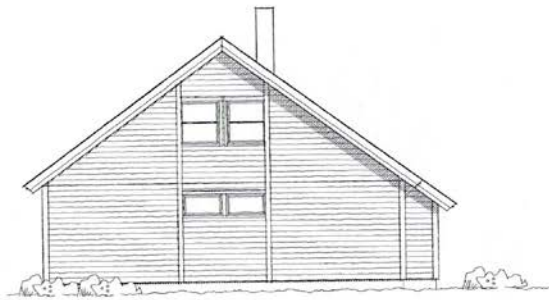
1002 1455 8 2



FASADE



FASADE



FASADE



FASADE

Byggtype
Merkur 4, var.

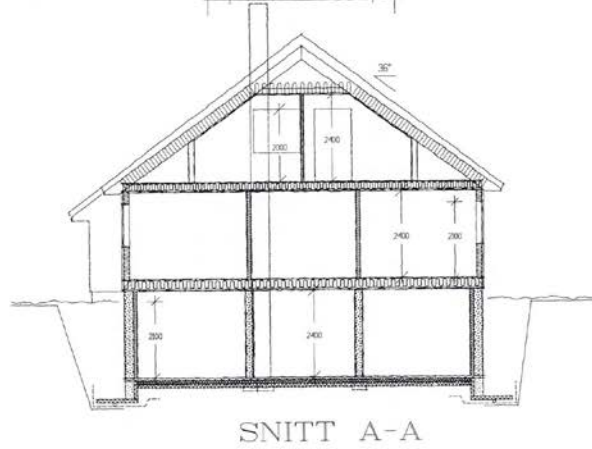
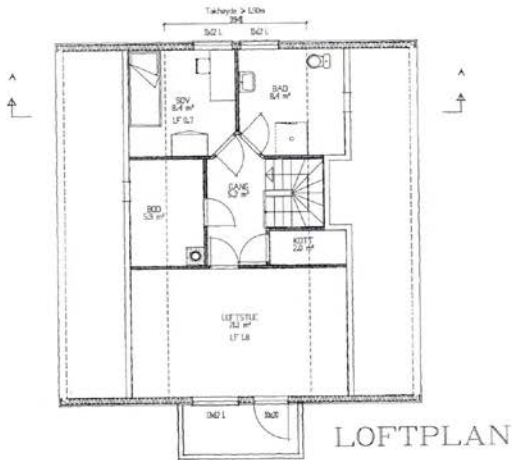
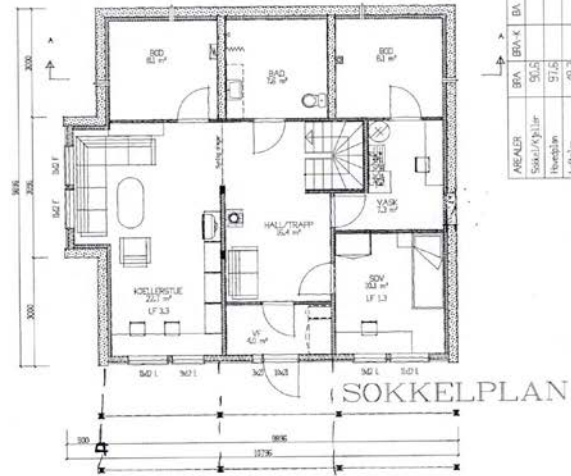
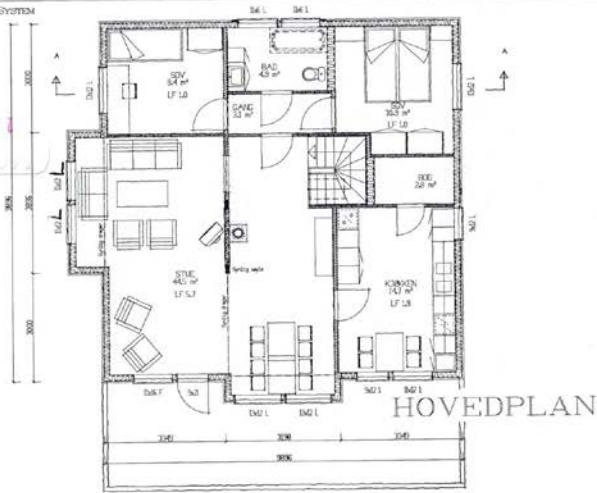


Tegning
FASADER

Byggherre : Snøkketorshuset, AS
Byggeplans : Krikkjøtt, 3255 Hølgarsås
Kommune : Lunvik
Målt. 1 : 100
Tegning : 53
Dato: 24.07.02
Arkiv: 236.30205
Dette tegning tilhører Nordbo AS. Ettertrykkning uten tillatelse er ulovlig.

Tegning
Dato : 24.07.02

Kontrakt
Kontra : S
Dato: 24.07.02
Nr. A05+



AREALER	BVA	BVA K	BA
Sokkel/Kjeller	50,5		
Hovedplan	97,6		
Loftplan	45,3		
SIF	233,5		
Loft-brønde ved 12m høyde			4,153

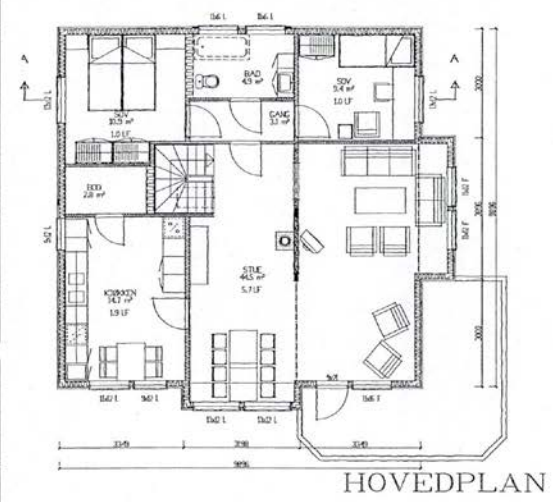
Byggherre : Snekkerkompaniet AS
 Byggesjess : Krabbest., 3235 Hølgrova
 Kommune : Larvik
 Mål: 1 : 100
 Tegnr. S1
 Dato: 24.07.02
 Arkiv: 236.310.5
 Dene tegning tilhører forfatter AL. Etter lisens av 05.08.02.

Byggherre : Snekkerkompaniet AS
 Byggesjess : Krabbest., 3235 Hølgrova
 Kommune : Larvik
 Mål: 1 : 100
 Tegnr. S1
 Dato: 24.07.02
 Arkiv: 236.310.5
 Dene tegning tilhører forfatter AL. Etter lisens av 05.08.02.

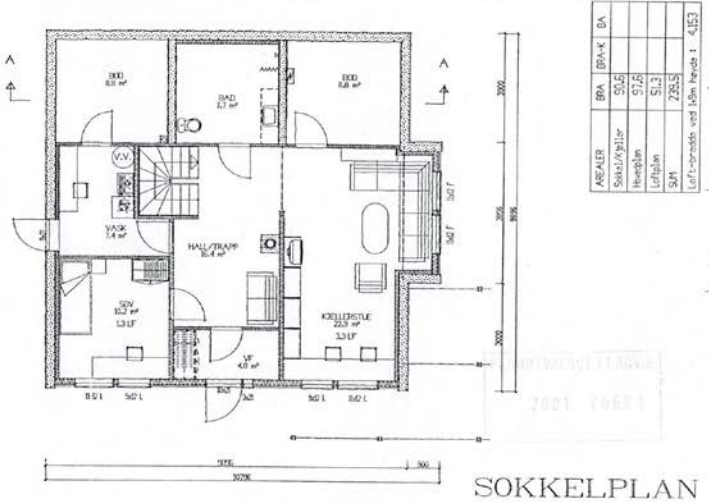


Tegning
 PLAN, SNITT
 MERKUR 4, var.

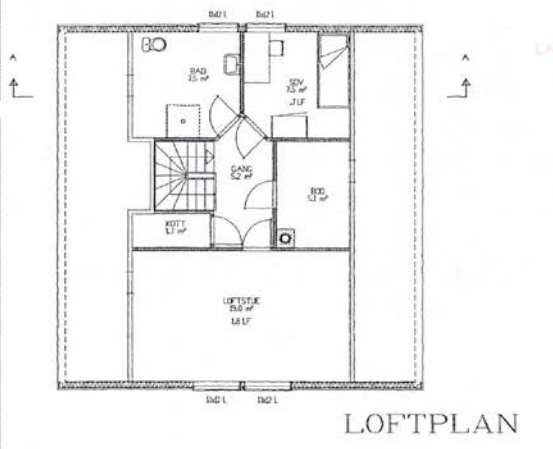
Romareal på loft er målt heit ut til kniesogene



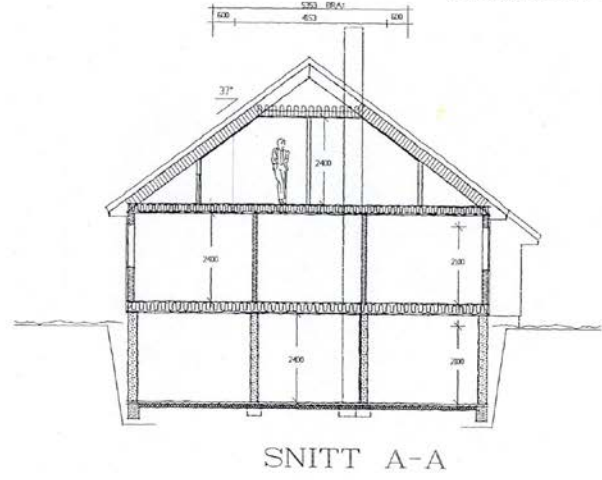
HOVEDPLAN



SOKKELPLAN



LOFTPLAN



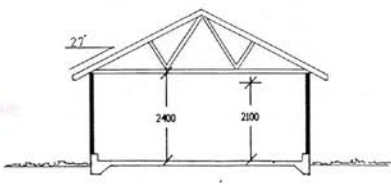
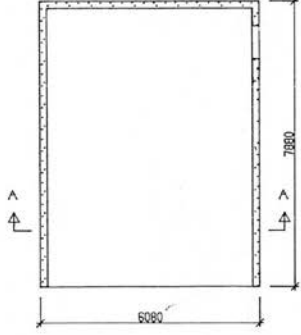
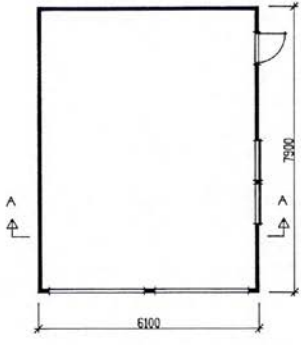
SNITT A-A

AREALER	BRU	BRUK	BA
Sokkelplan	50.0		
Hovedplan	57.5		
Loftplan	51.3		
SPT	238.5		
Løft-areal ved 15m høyde = 415.3			


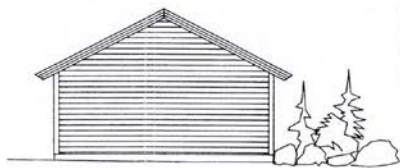
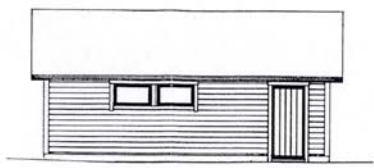
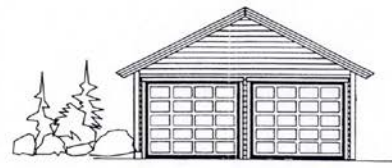
Byggherre : **Ek**
 Byggesjøs : **Ek**
 Kommune : **Ek**
 Mål: 1 : 100, Teg. RAN, Dato: 10.05.98, A-11: TEGNING Nr. **AOI-**
 Ders lagut tilver Nord. AL. Etterlyng Nr. In an arkiv nr 02.598.

Revisjon: **Revisjon**
 Tegning: **PLAN, SNITT**
 Hus type: **MERKUR 4**
 '98

NORDBOHUS
 Hus type: **MERKUR 4**



SNITT A-A



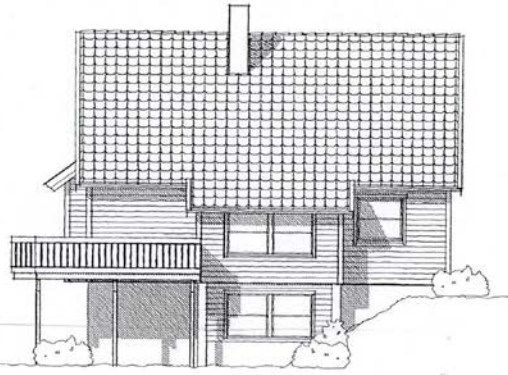
PLANNINGSFIRMA
2007 / 0627

LIVSTEN KOMMUNE
11 SEP

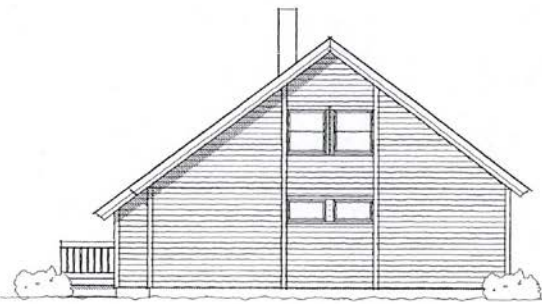
	Byggh. / Byggepl. / Kommune	Mål: 1:100 Dato: 11.09.07	BNA: 44 KVM BMA: 44 KVM	Arkiv: /	Arkiv: /	4.06.89
A 01+	GARASJE, DB02	2007 / 0627	44 KVM	44 KVM	4.06.89	M.B.



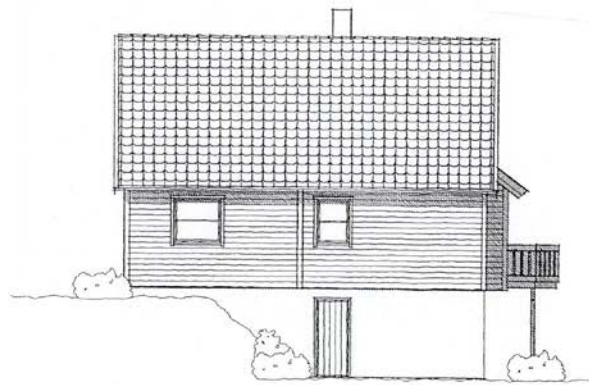
FASADE



FASADE



FASADE



FASADE

LARVIK KOMMUNE

1 : SR

Rev. 1



Husstype
MERKUR 4

'96

Tegning
FASADER

Byggherre :
Byggeselsk :
Kommune :

Mål: 1 : 100
Tegnr. PAN
Dato: 10.03.99

Prosjekt: T8031005
Eier: Lysing Utv. og Anl. AS
Eier: Lysing Utv. og Anl. AS

Tegnr. 2

Dato :

Kontor: EK
Kontor: EK
Dato: 10.03.99

Nr. A05-



Larvik kommune

Adresse: Postboks 2020, 3255 Larvik

Telefon: 982 31 874

Utskriftsdato: 27.08.2024

Planopplysninger

EM §6-7

Oppdragstakerens undersøkelses- og opplysningsplikt

Kilde: Larvik kommune

Kommunenr.	3909	Gårdsnr.	4093	Bruksnr.	176	Festenr.		Seksjonsnr.	
Adresse	Krabbegata 48, 3295 HELGEROA								

Opplysningene omfatter gjeldende planer og pågående planarbeid for eiendommen. Nærmere opplysninger om den enkelte plan med dokumenter, mindre endringer, etc finnes på internett, se lenker under. Oppgitte delarealer viser planinformasjon på eiendommen.

Det tas forbehold om riktigheten eller fullstendigheten av opplysningene i dette dokumentet. Det kan ikke rettes krav som følge av at disse opplysningene benyttes som grunnlag for beslutninger.

Plantyper med treff

Kommuneplaner

Reguleringsplaner

Plantyper uten treff

Kommuneplaner under arbeid

Kommunedelplaner under arbeid

Reguleringsplaner over bakken

Reguleringsplaner bunn

Bebyggelsesplaner

Bebyggelsesplaner under bakken

Kommunedelplaner

Reguleringsplaner under bakken

Reguleringsplaner under arbeid

Reguleringsplaner under arbeid i nærheten

Bebyggelsesplaner over bakken

Midlertidige forbud

Kommuneplaner

Besøk kommunens hjemmeside for mer informasjon.

Id	201810
Navn	Kommuneplanens arealdel 2021-2033
Plantype	Kommuneplanens arealdel
Status	Endelig vedtatt arealplan
Ikrafttredelse	06.10.2021
Bestemmelser	- https://www.arealplaner.no/3909/dokumenter/7153/Bestemmelser%20KPA%202021-2033%20rev.%205.pdf
Delarealer	Delareal 681 m ² Arealbruk Boligbebyggelse,Nåværende

Reguleringsplaner

Besøk kommunens hjemmeside for mer informasjon.

Id	1996.05.01
Navn	Helgeroa
Plantype	Eldre reguleringsplan

Status Endelig vedtatt arealplan

Ikrafttredelse 19.06.1996

Bestemmelser - https://www.arealplaner.no/3909/dokumenter/1606/1996.05.01_Bestemmelser_757.pdf

Delarealer

Delareal	681 m ²
Formål	Boliger
Feltnavn	B23

Reguleringsplaner under arbeid i nærheten (100 meter)

Besøk kommunens hjemmeside for mer informasjon

Ingen reguleringsplaner under arbeid innenfor 100 meter fra eiendommen.



Larvik kommune

Reguleringsplanforslag

Eiendom: 4093/176
Adresse: Krabbegata 48
Dato: 27.08.2024
Målestokk: 1:1500



UTM-32





©Norkart 2024

Kartet er produsert fra kommunens beste digitale kartbaser for området og inneholder viktige opplysninger om eiendommen og området omkring. Presentasjonen av informasjon er i samsvar med nasjonal standard. Kartet kan inneholde feil, mangler eller avvik i forhold til kravene i oppgitt standard. Kartet kan ikke benyttes til andre formål enn det formålet det er utlevert til uten samtykke fra kommunen jf. lov om åndsverk.

Tegnforklaring

Bygningsmessige anlegg
Vegg frittstående

Bygninger

-  Tak sprang Bunn
-  Bygning
-  Takkant
-  Bygningsdelelinje
-  Grunnmur
-  Takoverbygg
-  Takoverbygg kant
-  Trapp inntil bygg, kant
-  Veranda
-  Bygningslinje
-  Tak sprang
-  Mønelinje



REGULERINGSBESTEMMELSER FOR HELGEROA

Dato: 28.02.94.
Dato for siste revisjon: 14.05.96.
Kommunestyrets godkjenning: 19.06.96.

Målsettingen med reguleringsplanen og tilhørende bestemmelser er:

- 1 Å bevare, gjenopprette og videreutvikle de antikvariske, kystkulturhistoriske, miljømessige og landskapsmessige samt arkitektoniske verdier innen området.*
- 2 Å gi rammer for både vern og utvikling av ovenstående verdier.*
- 3 Å hindre inngrep i det bestående som er i strid med kulturminnevernet.*
- 4 Å legge til rette for videreutvikling av bolig og næringsliv og sikre gode rekreasjonsområder innenfor området.*
- 5 Å bedre trafikkforholdene i planområdet.*

AVGRENSING OG REGULERINGSFORMÅL

§ 1

Disse bestemmelser gjelder for det området som på plankartet er vist med reguleringsgrense.

De ulike reguleringsformål og utnyttelsesgrader fremgår av plankartet.

Arealet innenfor området er regulert til:

- | | |
|-----|---------------------------|
| I | BYGGEOMRÅDER |
| II | LANDBRUKSOMRÅDER |
| III | OFFENTLIGE TRAFIKKOMRÅDER |
| IV | FRIOMRÅDER |
| V | SPECIALOMRÅDER |
| VI | FELLESOMRÅDER |

I BYGGEOMRÅDER.

§ 2 Nye boliger BN1 - BN 9

- 2.1 Før områdene BN 1 - BN 9 bygges ut skal det utarbeides en detaljert bebyggelsesplan for hvert område og som viser tomtedeling, bebyggelsens plassering, byggegrenser, avkjørsler, garasjeplassering, biloppstillingsplasser, eventuell felles parkering, interne gangveier, nærlekeplasser, beplantning m.v. og som blir å behandle etter Pbl. § 28-2.
- 2.2 Tillatt bebygd areal BYA = 35%.
Minste uteoppholdsareal UA = 150m² pr. leilighet.
- 2.3 I området kan oppføres bolighus på inntil 2 etasjer.
Maks. gesimshøyde 4.0 m i forhold til planert terrengs gjennomsnittsnivå rundt bygningen.
Takvinkel tilpasses omkringliggende bebyggelse, dog ikke mindre enn 30 grader.

§ 3 Eksisterende boliger.

Eksisterende boliger er vist i planen med grovt omriss. Tilbygg, påbygg og nybygg som fortetting tillates der forholdene ligger til rette for det. Materialvalg, form og farger skal tilpasses den eksisterende bebyggelsen. Ved eventuell fortetting av boligområdene mot RV 302 kreves det støydempende tiltak.

§ 4 Eksisterende hytter.

Innenfor områder avsatt til hytteformål tillates ikke oppført nye enheter. Eksisterende hytter, inklusiv uthus/boder, kan utvides inntil 80 m² (BRA). (Samlet for all bebyggelse)

§ 5 Hotell og apartementsanlegg.

Området er regulert til forretningsformål definert som hotell og apartementsanlegg. Varehus/kjøpesenter o.l. tillates ikke. Tillatt tomteutnyttelse må ikke overstige 75 %. Mønehøyden skal ikke overstige cote 24,5 m. Innenfor området skal det avsettes 1 parkeringsplass pr. 50 m² bruksareal i bebyggelsen.

§ 6 Almennyttig område. (A 1)

Bygningen skal benyttes til almennyttig formål. (Bedehus) Tilbygg kan tillates dersom dette tilpasser seg eksisterende bebyggelse m.h.t. størrelse, form, materialvalg og farger. Det skal på egen eiendom anlegges parkeringsplass beregnet etter krav om 0,3 plasser pr. sitteplass i forsamlingslokalet.

II LANDBRUKSOMRÅDER.

§ 7 Landbruk.

- 7.1 Området skal nyttes til landbruk.
- 7.2 Det tillates ikke oppført bygninger innenfor området uten spesiell godkjenning av bygningsmyndighetene.

III TRAFIKKOMRÅDER

§ 8 Trafikk på land.

- 8.1 Terrengingrep i forbindelse med veianlegg og parkeringsplasser skal skje mest mulig skånsomt. Skjæringer og fyllinger skal beplantes eller behandles på annen taltalende måte.
- 8.2 Gateløp og gangstier skal søkes bevart uendret.

§ 9 Detaljplan havneområde.

(gjelder også i spesialområde)

Kaianlegg og molo tillates utbygd som vist i planen. Utførelsen skal godkjennes av havne- og bygningsmyndighetene. Moloens overflate tillates ikke utført som steinfylling.

Før småbåthavnene utvides/utbygges skal det foreligge godkjent detaljplan for det regulerte trafikk- og småbåthavnområdet.

IV FRIOMRÅDER

§ 10 Friområder.

Friområdene skal nyttes til rekreasjon som turveger, bading og lek. Nødvendige bygg og anlegg for dette, som ikke er til hinder for denne bruk, kan oppføres etter godkjenning av bygningsmyndighetene.

Badeområdene skal markeres med bøyer. Båttrafikk og båttopplag i bøyer innenfor badeområdene er ikke tillatt, heller ikke båttopplag i friområder på land.

For hytte, gbnr. 4093/39 som inngår i friområdet for Buadalen tillates kun vanlig vedlikehold. Påbygg/tilbygg tillates ikke. (Hytta tillates flyttet til eiendommen gbnr. 4093/34.)

V SPESIALOMRÅDER.

§ 11 Bevaringsverdige bygninger.

11.1 Fellesbestemmelser.

Bebyggelsen skal beholde eller gis en eksteriørutforming som harmonerer med den opprinnelige bebyggelsen. Endringer og nye tiltak skal tilpasses strøkets karakter, volum, form, materialbruk, overflate, farge, detaljering og lignende.

Før områdene utbygges skal det utarbeides en detaljert bebyggelsesplan for hver område og som viser tomtedeling, bebyggelsens plassering, byggegrensler, avkjørslers, garasje- og biloppstillingsplasser, eventuell felles parkering, interne gangveier, nærlekeplasser, beplantning m.v. - og som blir å behandle etter pbl's § 28-2.

Det skal utarbeides situasjonsplan for vedkommende eiendom. Det skal også medfølge fasadeoppriss av nabobygninger for bedømmelse av prosjektets virkning i gatebildet.

I forbindelse med byggemelding skal det angis eventuelle forstøtningsmurer, areal for parkering samt den terrengmessige behandling.

Alle byggesaker skal forelegges fylkeskultursjefen til uttalelse.

11.2 Bestående bebyggelse og uteanlegg.

Bestående bebyggelse skal bevares. Bygningsmyndighetene kan kreve at opprinnelig utseende tilbakeføres etter skade eller ved rehabilitering og istandsetting.

Ytterligere arker og takvinduer bør unngås, men bygningsmyndighetene kan tillate slike dersom de ikke strider mot bygningens verneverdi og er diskre utformet i forhold til omkringliggende eiendommer og arealer.

Veier, stier, porter, terrasser, trapper, rekkverk, forstøtningsmurer, brygger etc. skal bevares eller kreves tilbakeført og kan ikke fjernes uten bygningsrådets godkjenning. Karakteristisk vegetasjon skal bevares.

Det kreves detaljplan for havneområdet, kfr. § 9.

11.3 Ombygging, tilbygg og påbygg.

Ombygging, tilbygg og påbygg kan skje under hensyntagen til bygningens eget særpreg. De løsninger som velges må være i harmoni med tradisjonell utforming.

For de fredete bygninger i område S18 må all vedlikehold/reparasjoner av bygningsmessig art forelegges fylkeskonervatoren til godkjenning.

11.4 Nybygg og erstatningsbygg.

Nybygg og erstatningsbygg tillates når bebyggelsen utformes, plasseres og tilpasses i harmoni med opprinnelige bygningers og miljøes karakter, målestokk og tradisjon - **med unntak av områdene S15 - S20. Innenfor disse områdene tillates ikke fortetting. Forøvrig gjelder fellesbestemmelsene ad. tilbygg, påbygg, vedlikehold ol.**

Tillatt bebygd areal BYA = 35 %
Minste uteoppholdsareal UA = 150 m² pr. leilighet.

I områdene kan det oppføres bolighus med 1 eller 2 etasjer. Maks. gesimshøyde er 4,0 m i forhold til planert terrengs gjennomsnittsnivå rundt bygningen. Takvinkel tilpasses omkringliggende bebyggelse, dog ikke mindre enn 30 grader. Garasje bør, dersom forholdene etter bygningsrådets skjønn, tilsier det, løses som frittliggende uthus eller sidebygning.

Parkeringsplass eller fellesgarasje for flere eiendommer kan tillates dersom det tas særlig hensyn til bygningsmiljø og verneverdi.

11.5 Bruk/bruksendring.

Bygningningens bruk fremgår av plankartet. Bygningsmyndighetene kan tillate bruksendring til mindre håndverksvirksomhet og forretningsformål dersom dette ikke er til vesentlig sjenanse og ulempe for andre. I tråd med dette kan blandet bruk tillates hvor dette er naturlig.

Bygningsmyndighetene kan nekte etablering/bruk som er skjemmende, til ulempe eller i strid med bebyggelsens karakter i de enkelte bygningsmiljøene. ^{AD}

11.6 Skilt/reklame.

(Denne bestemmelsen gjelder i hele planområdet.)

Ved oppsetting av reklameskilt over 0,5 m² må det søkes om samtykke i samsvar med pbl's § 107. Ved behandlingen av slike søknader gjelder de foreløpige retningslinjer ved praktisering av pbl's § 107.

Skilt og reklameinnretninger skal utføres slik at de tilfredstiller rimelige skjønnhetshensyn både i forhold til seg selv og i forhold til bakgrunnen og omgivelsene. Skjemmende farger og utførelse er ikke tillatt og kan kreves endret/fjernet.

11.7 Fornminneområde.

Område regulert til fornminne, avmerket med rune R, er et automatisk fredet kulturminne i.h.h.t. Lov om kulturminner av 9.juni 1978, nr. 50 §§ 4, 6 og 8.

11.8 Parkering og båtopplag i havneområde.

Områdene kan nyttes til parkering og lagring av båter etter en godkjent detaljplan, jfr. § 9.
Ved vinterlagring skal båtene dekket med presenning i nøytrale farger. Etter bruk skal plassene ryddes.
Områdene skal skjermes med beplantning, trær, busker el.l.

11.9 Bevaringsverdige gangstier.

Munkegangen, Klaragangen og Åstaganen reguleres til bevaringsverdige gangstier, som skal opprettholdes og gjerdes inn mot de private eiendommene med tradisjonell gjerdetype av tre.
Gangstiene skal være åpne for almen ferdsel, og det er ikke tillatt med biloppstilling, lagring o.l.

11.10 Ubbeskjær reguleres til friområde med bevaring av bestående naust.

§ 12 Friluftsområde.

I friluftsområdet tillates ikke ny hyttebebyggelse. Det er heller ikke tillatt å gjøre fysiske inngrep i naturen som forringer området's landskapsmessige verdi.
Eksisterende vegetasjon skal bevares.

§ 13 Fellesområder.

Områdene er regulert til felles avkjørsler for bolig- og hytteeiendommer .

Larvik kommune, 01.07.96.



Torstein Kiil
leder resultateneheten
arealplan/byggesak/oppmåling

Generelle opplysninger om arealplaner

Automatisert planrapport

Planrapporten analyserer alle plandata innenfor angitt eiendom. På grunn av unøyaktigheter mellom eiendomsgrenser og eldre arealplaner vil analysen også rapportere små arealer og striper fra tilgrensende planer som normalt ikke ville blitt tatt med i en manuell rapport.

Planrapporten inneholder opplysninger om PlanID, Plannavn, Plantype og Vedtaksdato som berører angitt eiendom. I tillegg rapporteres delarealer som arealbruk og hensynssoner med areal.

Utredningskorridor for InterCity jernbane mellom Tønsberg og Larvik

Statsforvalteren har nå opphevet båndleggingssonen for nytt dobbeltspor gjennom Larvik kommune. Dette er gjort fordi staten ikke har prioritert midler til videre planlegging eller bygging gjennom Larvik i gjeldende Nasjonal transportplan for 2025-2036, som ble vedtatt i Stortinget i juni.

Pga. ferieavvikling og litt tekniske begrensninger får vi ikke fjerna båndleggingssonen fra kommuneplankartet og tilhørende bestemmelser før i starten av august. Derfor vil de bli liggende i kommunekart en stund til, men siden båndleggingssonen altså er opphevet skal man se bort fra sonen med tilhørende bestemmelser med umiddelbar virkning. Det gjelder følgende båndleggingssoner og tilhørende bestemmelser:

- KDP Larvik by – sone H710_1, H710_2 og H710_3, bestemmelse § 8-5 pkt. 1-3
- Kommuneplanens arealdel – sone H710_1 og H710_2, bestemmelse § 8-5 pkt. 1 og 2.

Kommuneplanens arealdel og kommunedelplan for Larvik by og Stavern by 2021-2033

Hensynssoner som baserer seg på aktsomhetskart for kvikkleire, ras-, skred- og flomfare er fjernet fra kommuneplanene. Planrapporten vil derfor ikke inneholde informasjon om slike aktsomhetsområder. Rapport om kvikkleire kan bestilles som eget produkt. Vi henviser for øvrig til oppdaterte aktsomhetskart på NVEs nettsider.

Reguleringsplanforslag

Plananalysen vil rapportere alle områder med varslet planarbeid innenfor en buffer på 100m fra angitt eiendom.

Varslet planarbeid vises i kartet med blå vertikal skravur. Når planen legges ut til offentlig ettersyn erstattes varslet planområde med mottatt planforslag. Den blå skravuren beholdes til planen er vedtatt. Dersom det ikke er planarbeid i området vil kartet ikke inneholde planinformasjon.



Varslet planarbeid



Høringsforslag



Vedtatt plan



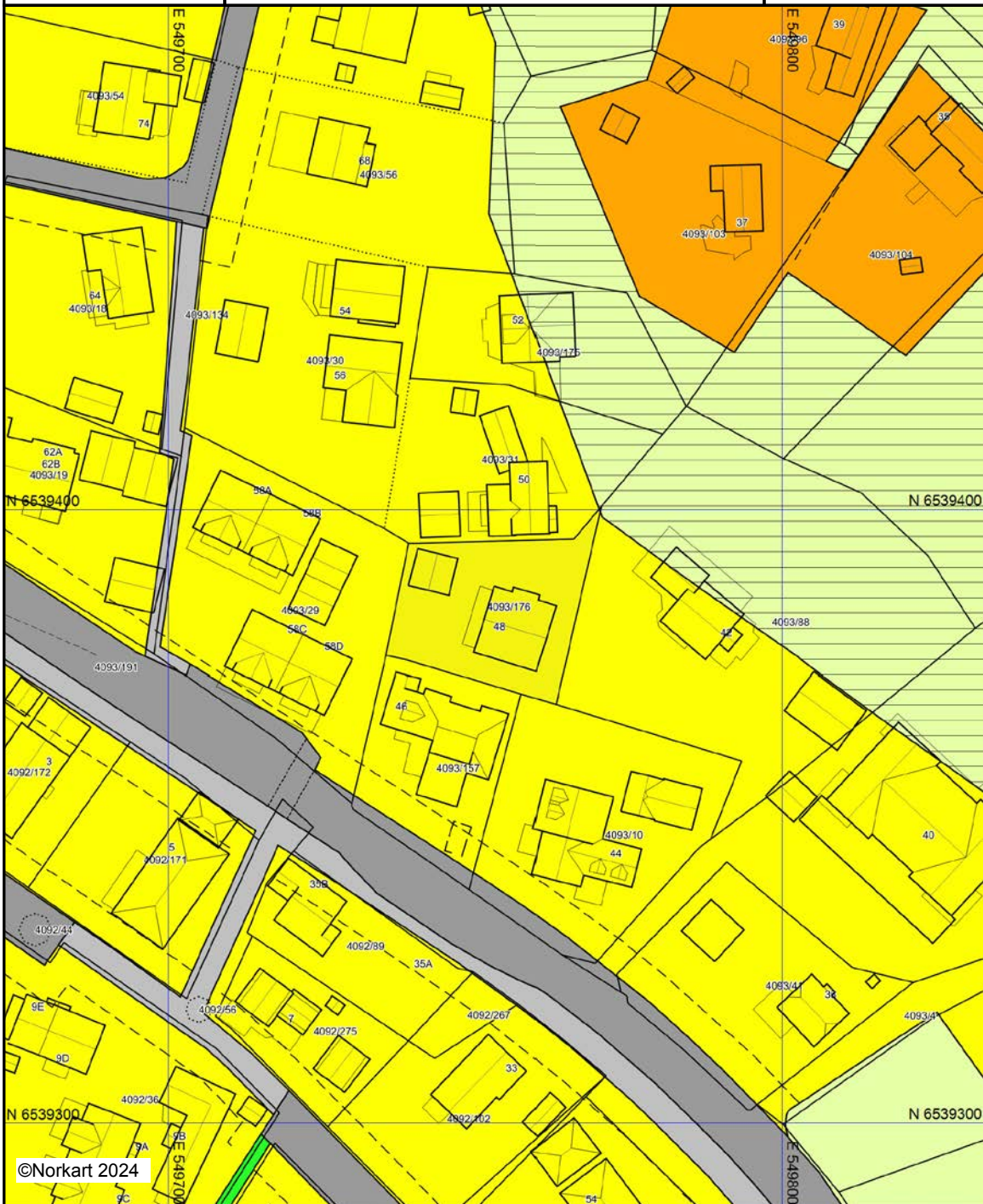
Larvik kommune

Reguleringsplankart

Eiendom: 4093/176
Adresse: Krabbegata 48
Dato: 27.08.2024
Målestokk: 1:1000

























UTM-32



©Norkart 2024

Kartet er produsert fra kommunens beste digitale kartbaser for området og inneholder viktige opplysninger om eiendommen og området omkring. Presentasjonen av informasjon er i samsvar med nasjonal standard. Kartet kan inneholde feil, mangler eller avvik i forhold til kravene i oppgitt standard. Kartet kan ikke benyttes til andre formål enn det formålet det er utlevert til uten samtykke fra kommunen jf. lov om åndsverk.

Tegnforklaring

<i>Reguleringsplan-Byggeområder (PBL1985 §</i>	
	Område for boliger med tilhørende anlegg
	Frittliggende småhusbebyggelse
	Område for fritidsbebyggelse
	Hotell med tilhørende anlegg
<i>Reguleringsplan-Landbruksområder (PBL198</i>	
	Område for jord- og skogbruk
<i>Reguleringsplan-Offentlige trafikkområder (</i>	
	Kjøreveg
	Gang-/sykkelveg
	Gangveg
<i>Reguleringsplan-Friområder (PBL1985 § 25,</i>	
	Friområder
	Park
	Anlegg for lek
<i>Reguleringsplan-Spesialområder (PBL1985 §</i>	
	Friluftsområde (på land)
	Område for anlegg og drift av kommunaltekr
	Frisiktsone ved veg
	Bevaring av bygninger og anlegg
<i>Reguleringsplan-Fellesområder (PBL1985 § .</i>	
	Felles avkjørsel
<i>Reguleringsplan-Kombinerte formål (PBL198</i>	
	Grense for bevaringsområde
<i>Reguleringsplan-Felles for PBL 1985 og 200</i>	
	Regulerings- og bebyggelsesplanområde
	Formålsgrense
	Regulert tomtegrense
	Byggegrense
	Frisiktslinje
	Regulert fotgjengefelt
<i>Bygninger</i>	
	Taksprang Bunn
	Bygning
	Takkant
	Bygningsdelelinje
	Grunnmur
	Takoverbygg
	Takoverbygg kant
	Trapp inntil bygg, kant
	Veranda
	Bygningslinje
	Taksprang
	Mønelinje

Eiendom	3909 4093/176		
Utskriftsdato	27.08.2024	Antall datasett	94

VIKTIG: Fravær av treff på et datasett betyr ikke nødvendigvis at området er fritatt for risiko, men at det ikke er gjort observasjoner av det aktuelle temaet i området, eller at området ikke er kartlagt. Treff på et datasett indikerer normalt at ytterligere undersøkelser er nødvendige.

Det tas forbehold om riktigheten eller fullstendigheten av opplysningene i dette dokumentet. Det kan ikke rettes krav som følge av at disse opplysningene benyttes som grunnlag for beslutninger.

8 Berørte datasett

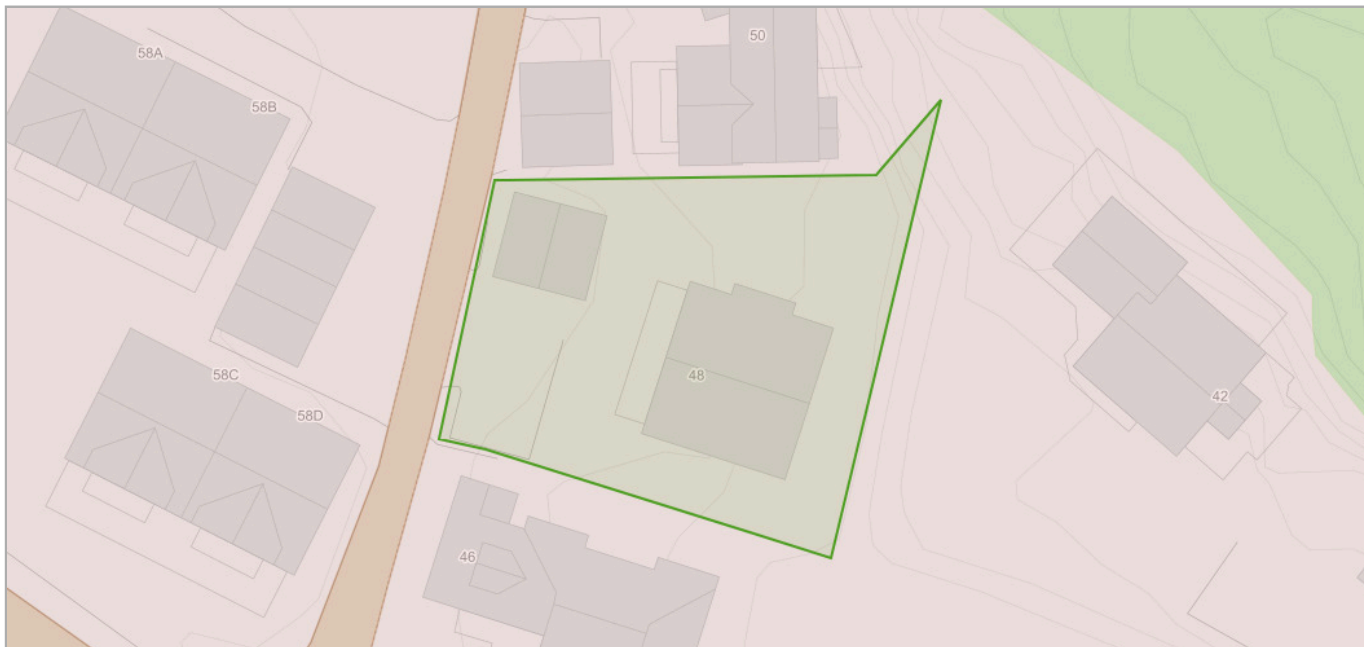
- 📍 FKB-AR5
- 📍 Marin grense
- 📍 Naturtyper i Norge - landskap
- 📍 Radon
- 📍 Løsmasser N50/N250
- 📍 Mulighet for marin leire
- 📍 Naturtyper NiN etter Miljødirektoratets instruks
- 📍 Tettsteder

86 Sjekkede, ikke berørte datasett

- ✔ 100-meter belte kyst
- ✔ Akvakulturlokaliteter
- ✔ Arter av nasjonal forvaltningsinteresse
- ✔ Byggeforbudssoner kraftledninger
- ✔ Dyrkbar jord
- ✔ FKB Tiltak
- ✔ FKB-bane
- ✔ Flomsone
- ✔ Forurenset grunn
- ✔ Grus og pukk
- ✔ Hoved- og biled
- ✔ Inngrepsfrie naturområder
- ✔ Jordkvalitet
- ✔ Korallrev
- ✔ Kulturlandskap - verdifulle
- ✔ Kulturminner - Fredete bygninger
- ✔ Kulturminner - Lokaliteter, Enkeltminner og Sikringssoner
- ✔ Kulturminner - Verneverdig tette trehusmiljøer
- ✔ Låssettingsplasser
- ✔ Marine Naturtyper - DN håndbok 19
- ✔ Mineralressurser - industrimineral, naturstein og metaller
- ✔ Naturvernområder
- ✔ Reindrift ekspropriasjon renekspropriasjonsområde
- ✔ Reindrift høstbeite årstidbeite
- ✔ Reindrift konvensjonsområde reinkonvensjonsområde
- ✔ Reindrift Reinavtaleområde
- ✔ Reindrift reinbeiteområde
- ✔ Reindrift reinkonvensjonsområde
- ✔ Reindrift siidaområde
- ✔ Reindrift trekklei
- ✔ Reindrift vinterbeite årstidbeite
- ✔ Skredhendelser
- ✔ Statlig sikra friluftslivsområder
- ✔ Store fjellskred
- ✔ Støykartlegging veg etter T-1442
- ✔ Støysoner for BaneNORs jernbanenett
- ✔ Støysoner for Forsvarets skyte- og øvingsfelt etter T-1442
- ✔ Tilgjengelighet
- ✔ Trafikkulykker
- ✔ Utvalgte naturtyper
- ✔ Vannkraft, Utbygd og ikke utbygd
- ✔ Verneplan for vassdrag
- ✔ Villreinområder
- ✔ Aktsomhetskart for snøskred
- ✔ Ankringsområder
- ✔ Bergrettigheter
- ✔ Dybde data
- ✔ Fiskeplasser redskap
- ✔ FKB-arealbruk
- ✔ Flom - aktsomhetsområder
- ✔ Foreslåtte naturvernområder
- ✔ Grunnvannsborehull
- ✔ Gyteområder
- ✔ Hoved- og biled, arealavgrensning
- ✔ Jord- og flomskred, aktsomhetsområder
- ✔ Kartlagte og verdsatte friluftslivsområder
- ✔ Kulturlandskap - utvalgte
- ✔ Kulturminner - Brannmitteområder
- ✔ Kulturminner - Kulturmiljøer
- ✔ Kulturminner - SEFRAK
- ✔ Kvikkleire
- ✔ Lufthavn - Restriksjonsplaner for Avinors lufthavner
- ✔ Markagrensa
- ✔ Naturtyper - DN-håndbok 13
- ✔ Reindrift beitehage
- ✔ Reindrift flyttlei
- ✔ Reindrift høstvinterbeite årstidbeite
- ✔ Reindrift oppsamlingsområde
- ✔ Reindrift reinbeitedistrikt
- ✔ Reindrift reindrifsanlegg
- ✔ Reindrift reinrestriksjonsområde
- ✔ Reindrift sommerbeite årstidsbeite
- ✔ Reindrift vårbeite årstidbeite
- ✔ Skredfaresoner
- ✔ Statens vegvesens kvikkleiredata
- ✔ Steinsprang - aktsomhetsområder
- ✔ Stormflo
- ✔ Støysoner Avinors lufthavner
- ✔ Støysoner for Forsvarets flyplasser
- ✔ Strategisk støykartlegging veg
- ✔ Trafikkmengde
- ✔ Turrutebasen
- ✔ Vannforekomster
- ✔ Veg senterlinje Elveg 2.0
- ✔ Vernskog
- ✔ Vindkraft

FKB-AR5

Kilde	Geovekst	Versjon	27.08.2024
-------	----------	---------	------------



Om datasettet

FKB-AR5 beskriver Norges arealressurser i målestokk 1:5 000. AR5 vil danne grunnlag for videre ajourhold av detaljert arealressursinformasjon. AR5 er et flatedekkende datasett som er velegnet for analyseformål og kartframstillinger.

Tegnforklaring

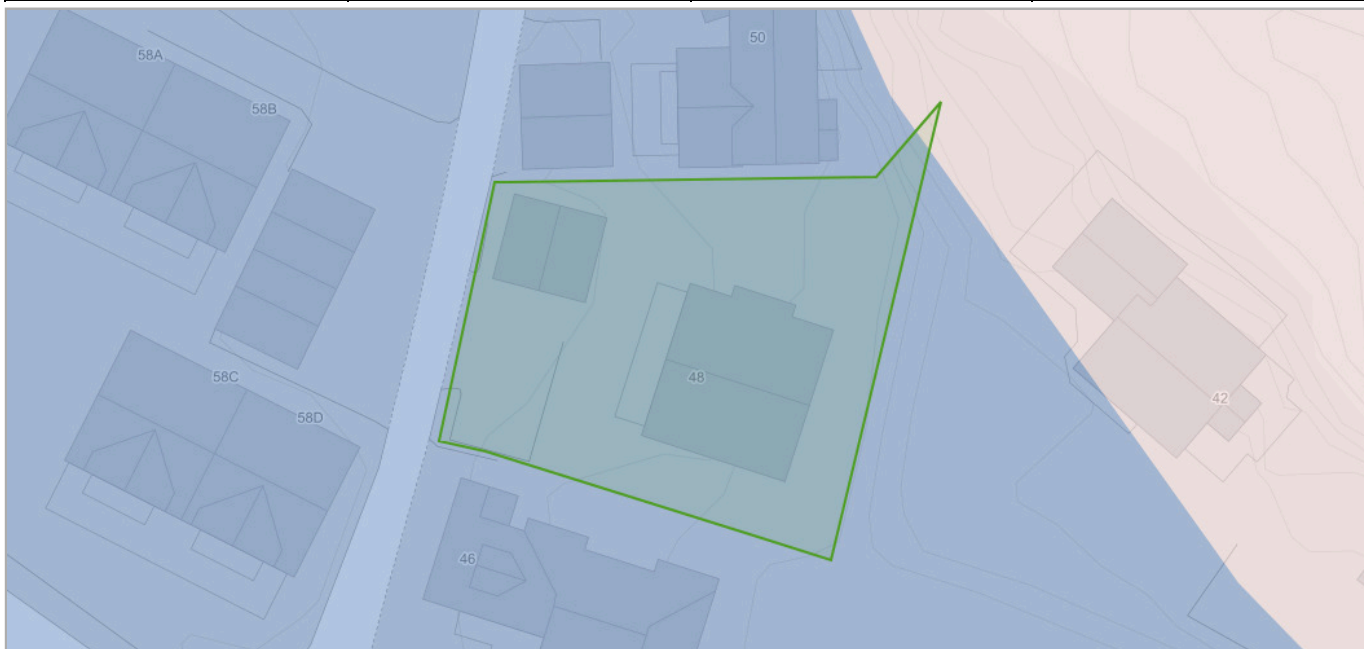
	Bebyggelse
	Skog
	Åpen fastmark
	Samferdsel

Objekter

Arealtype	Grunnforhold	Skogbonitet	Treslag
Bebygd	Ikke relevant	Ikke relevant	Ikke relevant

Løsmasser N50/N250

Kilde	Norges geologiske undersøkelse	Versjon	13.08.2024
-------	--------------------------------	---------	------------



Om datasettet

Datagrunnlaget for tema jordarter er basert på innholdet i kvartærgeologiske kart (løsmassekart), som foreligger analogt i flere målestokker (hovedsaklig M 1:50.000). Kartene er konvertert til digital form ved hjelp av skanning og vektorisering. I første omgang er kun flatene og formelementer (linjer) etablert som digitale datasett. Senere vil også punktinformasjonen bli tilgjengelig. Temakoder og egenskaper følger i hovedsak SOSI-standarden, versjon 4.0. I egenskapstabellen til kartet er det gitt opplysninger om jordartstype, og med utgangspunkt i jordartenes egenskaper er det utviklet avledede tema. Dette kan være infiltrasjonsegenskaper og grunnvannspotensiale. Forholdene ligger også til rette for senere å utvikle tema av interesse for avfallsdeponering, grunnforhold og telefare. De avleda temaene må ikke oppfattes som absolutte, men er kun retningsgivende. Lokale forhold og variasjoner vil kunne medvirke til at avledningen burde være annerledes enn oppgitt. Lokale undersøkelser anbefales derfor før tiltak basert på avledningen settes i verk.

Tegnforklaring

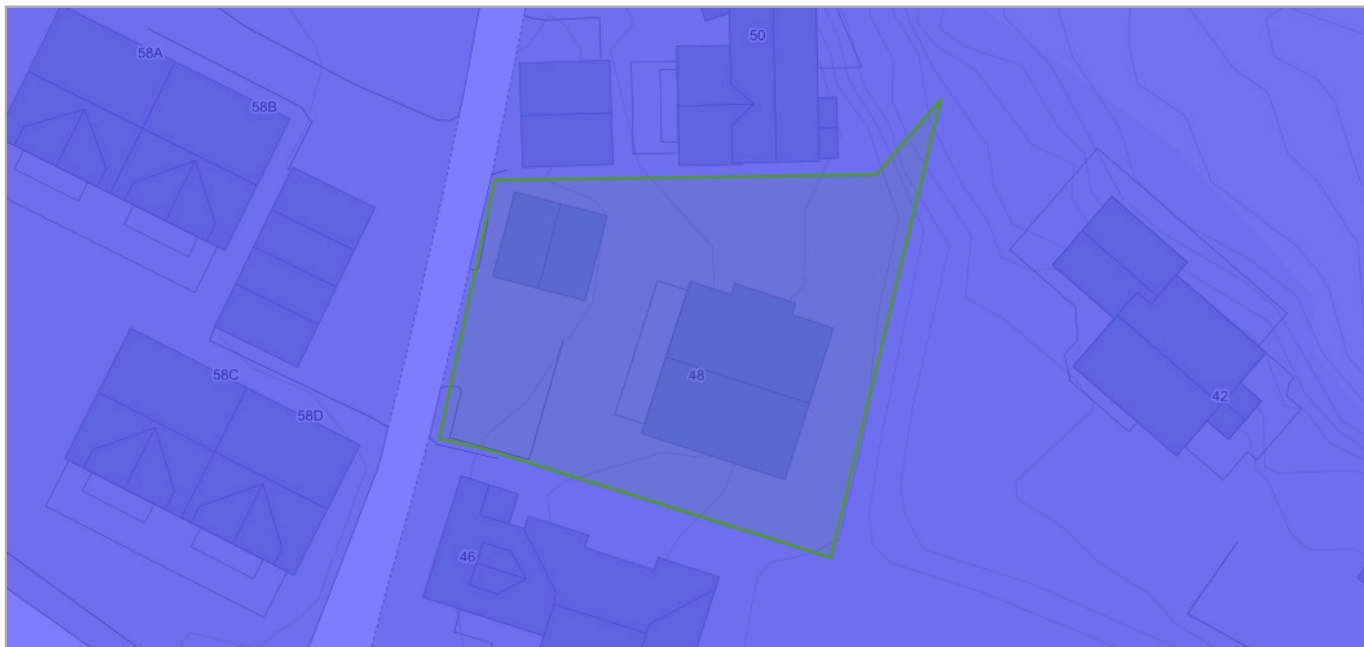
Løsmasser N50/N250
Marin strandavsetning
Bart fjell med tynt torvdekke

Objekter

Løsmasstype	Infiltrasjonsegenskap	Grunnvann
Marin strandavsetning,sammenhengende dekke	Middels egnet	Begrenset grunnvannspotensial
Bart fjell	Uegnet	Ikke grunnvannspotensial i løsmassene

Marin grense

Kilde	Norges geologiske undersøkelse	Versjon	26.08.2024
-------	--------------------------------	---------	------------



Om datasettet

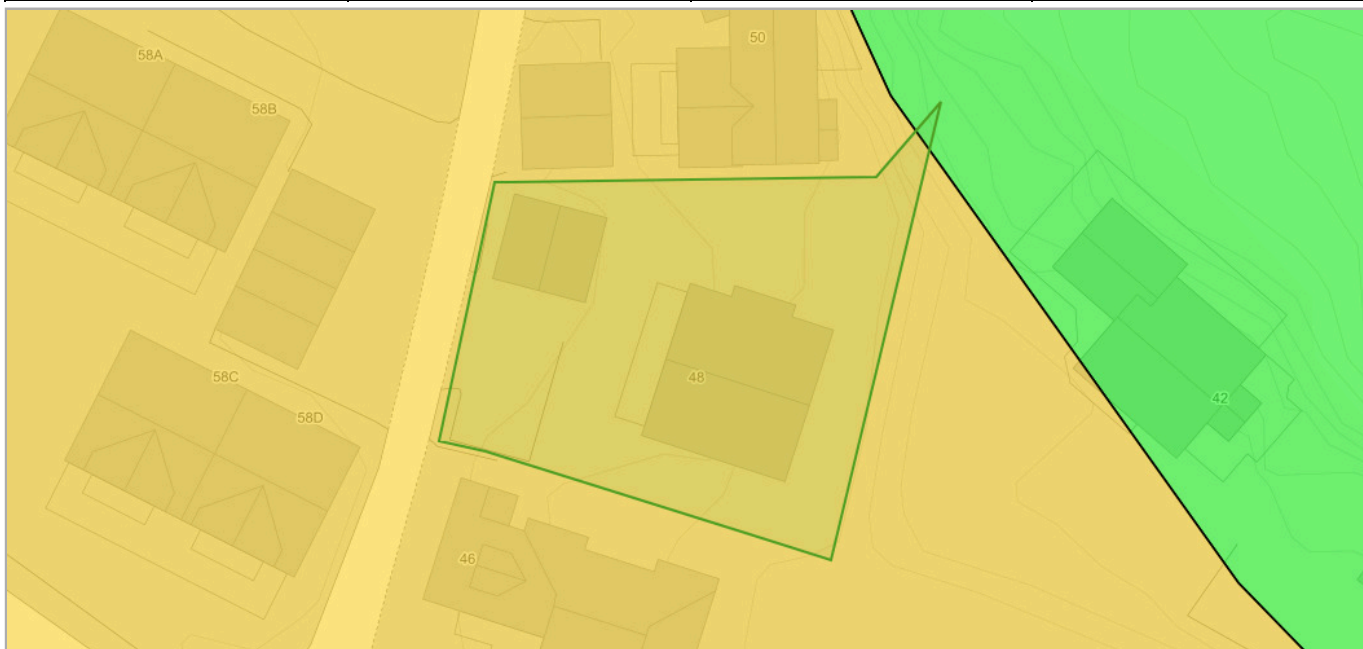
Marin grense angir det høyeste nivået som havet nådde etter siste istid. Marin grense angir dermed det høyest mulige nivået for marine sedimenter (hav- og fjordavsetninger) som er hevet til tørt land. Dataene består av punktregistreringer, linjer samt polygoner. Linjer og polygoner er modellert fra punktene og en 10 m høydemodell.

Tegnforklaring

Marin grense flate
■ Marin grense flate

Mulighet for marin leire

Kilde	Norges geologiske undersøkelse	Versjon	26.08.2024
-------	--------------------------------	---------	------------



Om datasettet

Mulighet for marin leire er basert på løsmassekart i ulike målestokk og datasett for marin grense. Løsmassetyper under marin grense er klassifisert etter muligheten for å finne marin leire og kan grovt sett inndeles i seks klasser. Karttjenesten 'Mulighet for marin leire' er opprettet som en hjelp til å lese et kvartærgeologisk kart. Datasettet kan brukes til overordnet "screening" av store områder mht mulig forekomst av marin leire. Andre type data kan bidra til å verifisere om hvorvidt marin leire er tilstede eller ikke, for eksempel grunnboringsdata.

Tegnforklaring

Mulighet for marin leire
Stor
Stort sett fraværende

Objekter

Mulig marin leire	Løsmasstype
stortSettFraværende	Bart fjell
stor	Marin strandavsetning,sammenhengende dekke

Naturtyper i Norge - landskap

Kilde	Artsdatabanken	Versjon	26.08.2024
-------	----------------	---------	------------



Om datasettet

NiN landskap er et system for beskrivelse av landskapsmessig variasjon som forholder seg til definisjonene i den europeiske landskapskonvensjonen og i naturmangfoldloven. NiN landskap er en del av Artsdatabanken sitt typesystem «Natur i Norge (NiN)». Kartleggingsmetodikken er utviklet for Nordland fylke, og standarden er utviklet etter et pilotprosjekt i Nordland fylke. Systemet inneholder standardiserte metodikk for avgrensning og typeinndeling av landskap. Landskapsnivået i NiN er tilpasset kartlegging i målestokk 1:50 000. Landskapstypeinndelingen i NiN omfatter alle landskap fra naturlandskap, via jordbrukslandskap til bylandskapet. På grunnlag av digitale terrengformanalyser er det laget standardiserte kriterier for inndeling i hovedtyper og grupper av hovedtyper, som fanger opp variasjonen i landskapet på grov skala. Videre er det utarbeidet en typeinndeling for å adressere landskapsvariasjon i finere skala basert på variasjon i landskapets innhold og egenskaper. Variasjon i landskapet langs ti gradienter danner grunnlag for denne inndelingen.

Tegnforklaring

Kyst - slettelandskap
□ Kyst - slettelandskap

Objekter

Objekttype	Kode	Landskapstype
kyst_slettelandskap	LA-TI-K-S	Middels eksponert ytre kystslettelandskap med tett bebyggelse og jordbruksdominans

Naturtyper NiN etter Miljødirektoratets instruks

Kilde	Miljødirektoratet	Versjon	26.08.2024
-------	-------------------	---------	------------

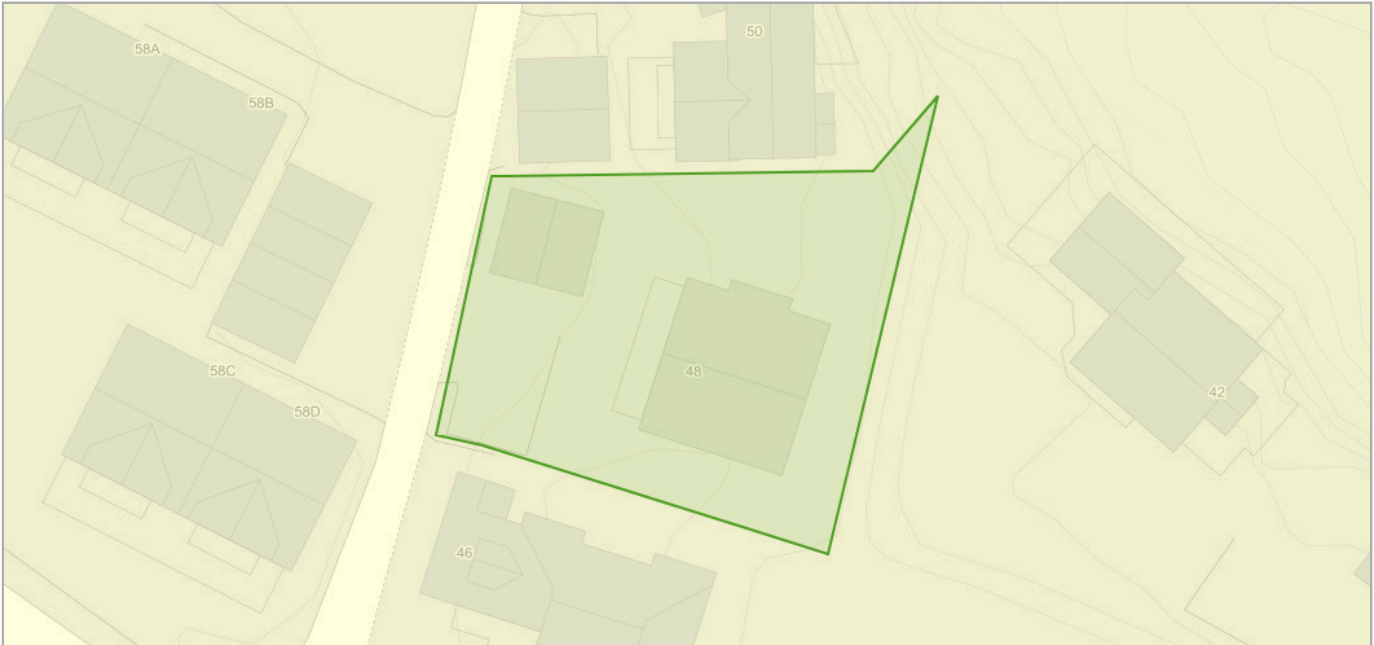


Dekningsområde

Navn	Kartlegger	År
Brunlanes sør	Natur Og Samfunn AS	2022

Radon

Kilde	Norges geologiske undersøkelse	Versjon	15.06.2020
-------	--------------------------------	---------	------------



Om datasettet

Datasettet viser hvilke områder i Norge som trolig er mer radonutsatt enn andre. Datasettet er basert på geologi og inneluftsmålinger av radon. Inneluftsmålinger er fra NRPA sin nasjonale database, og geologi er fra NGU sine berggrunns- og løsmassedatabaser. Berggrunnsdata er av målestokk 1:250.000 og løsmassedata er av varierende målestokk, fra 1:50.000 til 1:1000.000. Inneluftsmålinger er brukt til å identifisere områder med forhøyd aktsomhet for radon. De er også brukt til å kjennetegne geologi i forhold til aktsomhet for radon, og denne kunnskapen er overført til områder hvor det finnes ingen eller få inneluftsmålinger. Der hvor et område er klassifisert som «høy aktsomhet» er det beregnet at minst 20% av boligene har radonkonsentrasjoner over 200 Bq/m³, med 70% statistisk sikkerhet. Der hvor et område er klassifisert som «middels til lav aktsomhet» er det beregnet at opp til 20% av boligene har radonkonsentrasjoner over 200 Bq/m³, med 70% statistisk sikkerhet. Der hvor det ikke er nok data, eller hvor det ikke er nok statistisk sikkerhet for å beregne aktsomhet for radon, er områder klassifisert som «usikker aktsomhet». Alunskifer er tilknyttet forhøyde radonkonsentrasjoner. Områder hvor det finnes alunskifer er klassifisert som «særlig høy aktsomhet». Med å overføre kunnskap fra områder med inneluftsmålinger til områder uten inneluftsmålinger, er det antatt at radonegenskaper av en geologitype er det samme i hele landet. I praksis kan det forventes noe variasjon i radonegenskaper i polygoner av den samme geologitypen. I tillegg kan det forventes variasjon i radonegenskaper innenfor et polygon.

Tegnforklaring

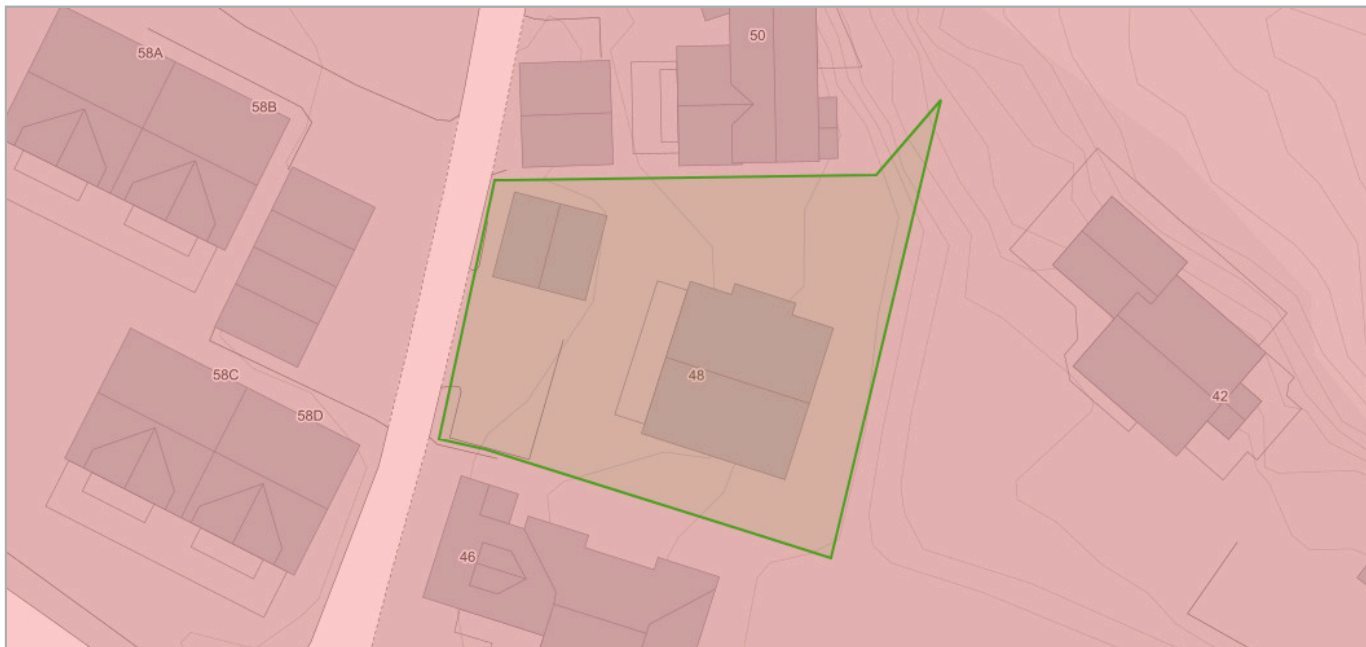
Radon aktsomhetsområde
Moderat til lav

Objekter

Aktsomhetsgrad
Moderat til lav

Tettsteder

Kilde	Statistisk sentralbyrå	Versjon	26.08.2024
-------	------------------------	---------	------------



Om datasettet

Tettsteder er geografiske områder som har en dynamisk avgrensning, og antall tettsteder og deres yttergrenser vil endre seg over tid avhengig av byggeaktivitet og befolkningsutvikling.

Et tettsted er en hussamling med minst 200 bosatte og der avstanden mellom husene normalt ikke skal overstige 50 meter. Les mer om tettsted og fullstendig definisjon her: <http://www.ssb.no/bef tett>.

Tegnforklaring

Tettsteder
Tettsteder

Objekter

Tettstednr	Navn	Innbyggere	Areal
2674	Helgeroa/Nevlunghamn	1984	1.780948447768853



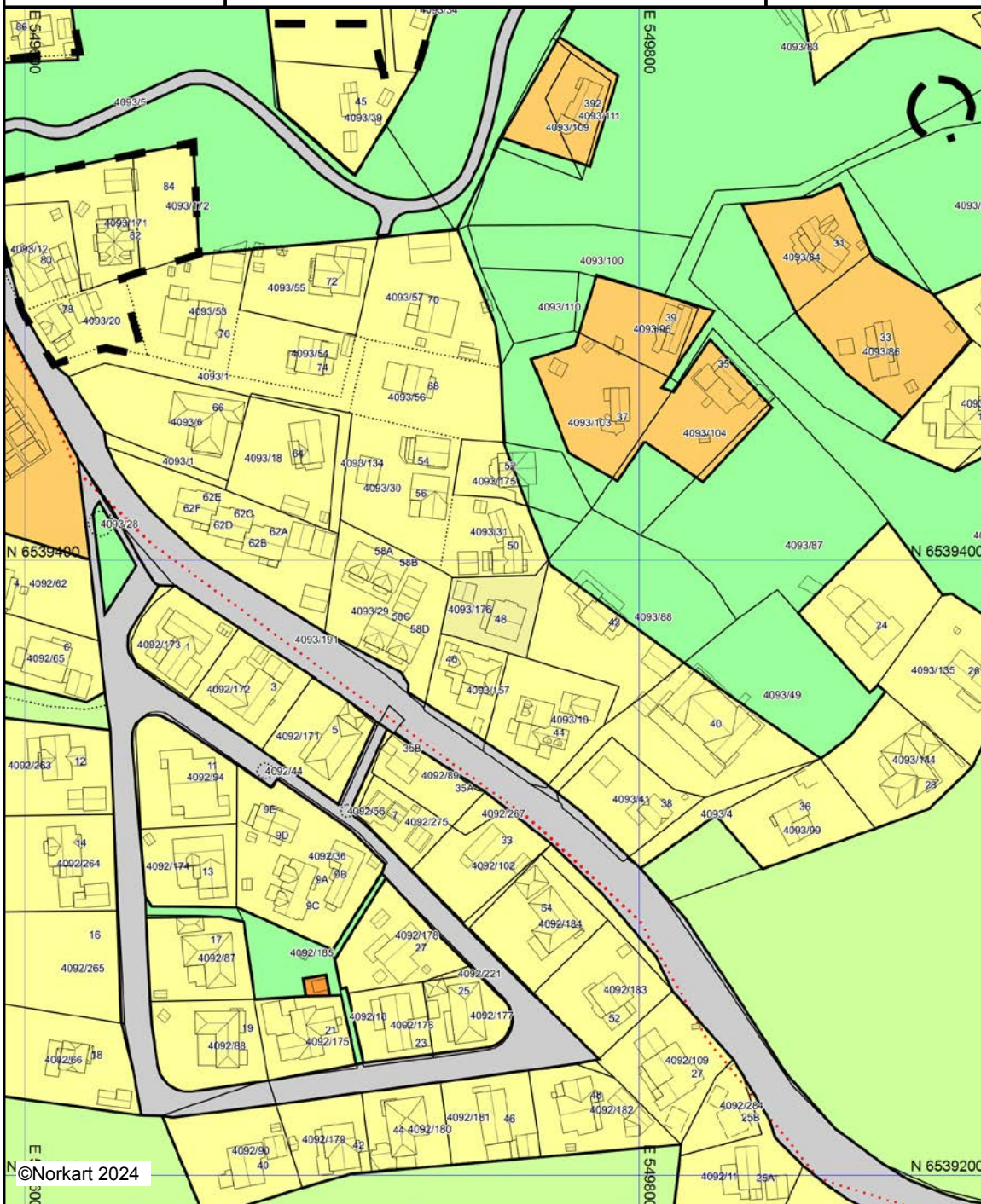
Larvik kommune

Kommuneplankart

Eiendom: 4093/176
Adresse: Krabbegata 48
Dato: 27.08.2024
Målestokk: 1:2000



UTM-32






©Norkart 2024



Kartet er produsert fra kommunens beste digitale kartbaser for området og inneholder viktige opplysninger om eiendommen og området omkring. Presentasjonen av informasjon er i samsvar med nasjonal standard. Kartet kan inneholde feil, mangler eller avvik i forhold til kravene i oppgitt standard. Kartet kan ikke benyttes til andre formål enn det formålet det er utlevert til uten samtykke fra kommunen jf. lov om åndsverk.

Tegnforklaring



Kommuneplan-Begyggelse og anlegg (PBL2008 §11)

-  Boligbebyggelse - nåværende
-  Fritidsbebyggelse - nåværende
-  Andre typer bebyggelse - nåværende


Kommuneplan-Samferdselsanlegg og teknisk

-  Veg - nåværende
-  Veg - fremtidig



Kommuneplan-Grønnstruktur (PBL2008 §11)

-  Naturområde - nåværende
-  Friområde - nåværende


Kommuneplan-Landbruk-, natur- og friluftsfu

-  LNFR-areal - nåværende

Kommuneplan-Hensynsoner (PBL2008 §11-1)

-  Båndlegging etter lov om kulturminner - nåværende
-  Detaljeringszone-Reguleringsplan skal fortsatt




Kommuneplan - Bestemmelseområde (PBL2008 §11-2)

-  Bestemmelseområde


Kommuneplan-Linje- og punktsymboler (PBL2008 §11-3)

-  Båndlegginggrense
-  Detaljeringgrense
-  Bestemmelsegrense

Felles for kommuneplan PBL 1985 og 2008

-  Planområde
-  Grense for arealformål
-  Gang-/sykkelveg - fremtidig

Bygningsmessige anlegg

-  Vegg frittstående

Bygninger

-  Taksprang Bunn
-  Bygning
-  Takkant
-  Bygningsdelelinje
-  Grunnmur
-  Bygningsavgrensning for tiltak
-  Takoverbygg
-  Takoverbygg kant
-  Trapp inntil bygg, kant
-  Veranda
-  Bygningslinje
-  Taksprang
-  Mønelinje

Oversiktskart for eiendom 3909 - 4093/176//



Det tas forbehold om riktigheten eller fullstendigheten av opplysningene i dette dokumentet. Det kan ikke rettes krav som følge av at disse opplysningene benyttes som grunnlag for beslutninger.

Eiendomskart for eiendom 3909 - 4093/176//



Det tas forbehold om riktigheten eller fullstendigheten av opplysningene i dette dokumentet. Det kan ikke rettes krav som følge av at disse opplysningene benyttes som grunnlag for beslutninger.

- | | | | |
|-------------------------------|--|--------------------------------|-------------------------------------|
| ----- Eiendomsgr omtvistet | ----- Eiendomsgr lite nøyaktig >=500 | ● Grensepunkt lite nøyaktig | ○ Grensepunkt - offentlig godkjent |
| - - - - - Hjelpelinje vegkant | ----- Eiendomsgr mindre nøyaktig >200<=500 | ● Grensepunkt mindre nøyaktig | ▲ Grensepunkt - bolt |
| ----- Hjelpelinje fiktiv | ----- Eiendomsgr mindre nøyaktig >30<=200 | ● Grensepunkt mindre nøyaktig | ✕ Grensepunkt - kors |
| Hjelpelinje punkt feste | ----- Eiendomsgr middels nøyaktig >10<=30 | ● Grensepunkt middels nøyaktig | ⊠ Grensepunkt - rør |
| ----- Hjelpelinje vannkant | ----- Eiendomsgr nøyaktig <= 10 | ● Grensepunkt nøyaktig | ● Grensepunkt - hjelpепunkt / annet |
| | ----- Eiendomsgr uviss nøyaktighet | | ● Grensepunkt - uten klassifisering |

Areal og koordinater for eiendommen

Areal	680,70 m ²	Arealmerknad				
Representasjonspunkt	Koordinatsystem	EUREF89 UTM Sone 32	Nord	6539389,8	Øst	549755,05

Grensepunkter						Grenselinjer (m)	
#	Nord	Øst	Nøyaktigh.	Nedsatt i	Grensepunkttype	Lengde	Radius
1	6539368,25	549763,19	10 cm	Jord (JO)	Off. godkjent grensemerke (51)	5,99	
2	6539400,58	549770,57	10 cm	Fjell (FJ)	Off. godkjent grensemerke (51)	33,16	
3	6539395,24	549766,09	10 cm	Fjell (FJ)	Bolt (52)	6,97	
4	6539394,54	549740,14	10 cm	Ikke spesifisert (IS)	Gjerdestolpe (82)	25,96	
5	6539394,55	549739,12	10 cm	Ikke spesifisert (IS)	Umerket (56)	1,02	
6	6539376,3	549735,42	10 cm	Jord (JO)	Off. godkjent grensemerke (51)	18,62	
7	6539375,57	549738,77	10 cm	Ikke spesifisert (IS)	Umerket (56)	3,43	
8	6539369,93	549757,44	10 cm	Jord (JO)	Off. godkjent grensemerke (51)	19,50	



Vegstatuskart for eiendom 3909 - 4093/176//



Det tas forbehold om riktigheten eller fullstendigheten av opplysningene i dette dokumentet. Det kan ikke rettes krav som følge av at disse opplysningene benyttes som grunnlag for beslutninger.



Larvik kommune

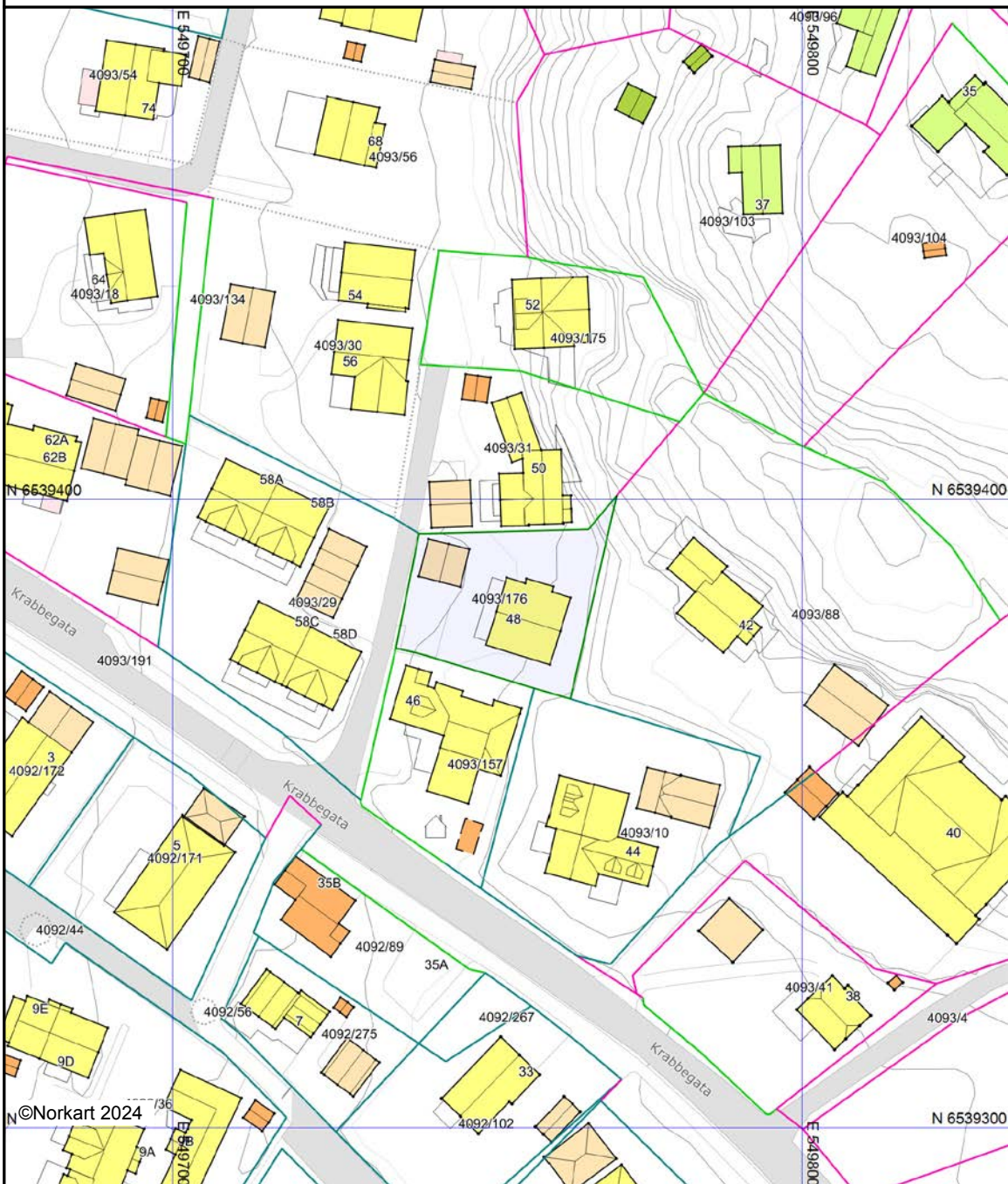
Grunnkart

Eiendom: 4093/176
Adresse: Krabbegata 48
Dato: 27.08.2024
Målestokk: 1:1000



UTM-32

Eiendomsgr. nøyaktig <= 10 cm	Eiendomsgr. mindre nøyaktig >200<=500 cm	Eiendomsgr. omtvistet	Hjelpelinje vannkant
Eiendomsgr. middels nøyaktig >10<=30 cm	Eiendomsgr. lite nøyaktig >=500 cm	Hjelpelinje veikant	Hjelpelinje fiktiv
Eiendomsgr. mindre nøyaktig >30<=200 cm	Eiendomsgr. uviss nøyaktighet	Hjelpelinje punktbeste	



Det tas forbehold om at det kan forekomme feil, mangler eller avvik i kartet. Spesielt gjelder dette usikre eiendomsgrenser. Dette kartet kan ikke brukes som erstatning for situasjonskart i byggesaker.



Larvik kommune

Ledningskart

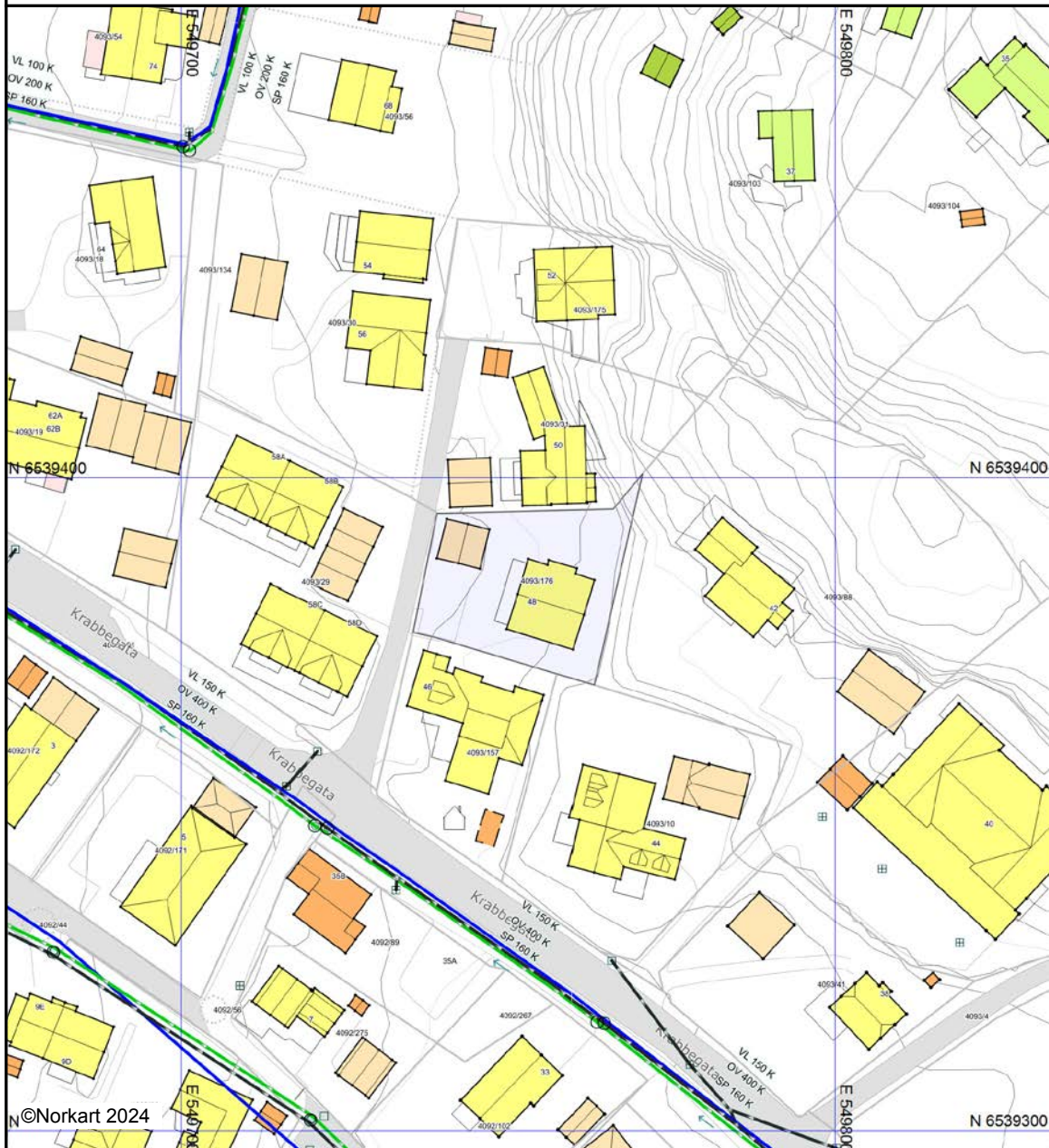
Eiendom: 4093/176
Adresse: Krabbegata 48
Dato: 27.08.2024
Målestokk: 1:1000



UTM-32

- Vannledning
- Spillvannsledning
- Overvannsledning
- - - Avløp felles
- Kum
- Sluk
- ◆ Hydrant

Kartet viser kommunale ledningstraseer (vann og avløp) der dette finnes. Private stikkledninger tegnes der disse er registrert. Informasjon hentes fra kommunens digitale ledningskartverk.



©Norkart 2024

Det tas forbehold om at det kan forekomme feil, mangler eller avvik i kartet. Spesielt gjelder dette usikre eiendomsgrenser. VA-ledninger kan være tegnet parallellforskjøvet og mange private ledninger mangler i kartet. Dette kartet kan ikke brukes som erstatning for situasjonskart i byggesaker.



Larvik kommune

Adresse: Postboks 2020, 3255 Larvik

Telefon: 982 31 874

Utskriftsdato: 27.08.2024

Vann og avløp med informasjon om vannmåler

EM §6-7

Oppdragstakerens undersøkelses- og opplysningsplikt

Kilde: Larvik kommune

Kommunenr.	3909	Gårdsnr.	4093	Bruksnr.	176	Festenr.		Seksjonsnr.	
Adresse	Krabbegata 48, 3295 HELGEROA								

Informasjon om vann/avløp registrert på eiendommen

Målnummer	Stand	Dato	Avlesningstype
Ingen treff på vannmålere.			

Offentlig vann	Ja
Offentlig avløp	Ja
Privat septikanlegg	Nei

FORBEHOLD VED UTLEVERING AV INFORMASJON I FORBINDELSE MED EIENDOMSFORESPØRSLER:

Det tas forbehold om riktigheten eller fullstendigheten av opplysningene i dette dokumentet. Det kan ikke rettes krav som følge av at disse opplysningene benyttes som grunnlag for beslutninger.



Larvik kommune

Adresse: Postboks 2020, 3255 Larvik

Telefon: 982 31 874

Utskriftsdato: 27.08.2024

Brannforebygging: Tiltak, avvik og anmerkninger

EM §6-7

Oppdragstakerens undersøkelses- og opplysningsplikt

Kilde: Larvik kommune

Kommunenr.	3909	Gårdsnr.	4093	Bruksnr.	176	Festenr.		Seksjonsnr.	
------------	------	----------	------	----------	-----	----------	--	-------------	--

BruksenhetId	202513544	Bygningstype	Bolig
Bygningsnummer	21264660	Bruksenhetsnummer	H0101
Bygningstatus	Tatt i bruk	Bruksenhetsadresse	Krabbegata 48, 3295 HELGEROA

Situasjon

Røykvarslere		Slukkerutstyr			
Sammenkoblet	Enkel	Slange	Pulver	Skum	Annet
0	2	0	1	0	0

Ildsteder

Plassering	Type	Produsent	Modell
1. etg.	Peisinnsats		

Siste utførte tiltak

Siste utførte tiltak bruksenhet		Siste utførte tiltak røykløp	
Dato	Type	Dato	Type
18.11.2021	Tilsyn	11.05.2021	Feiing

Avvik og anmerkninger

Det er ikke registrert avvik eller anmerkninger på bruksenheten.

Informasjon for bruksenhetId 202513544

BruksenhetId	202513605	Bygningstype	Unummerert
Bygningsnummer	21264679	Bruksenhetsnummer	0000

Bygningstatus Igangsettingstillatelse

Bruksenhetsadresse

Ingen informasjon funnet for bruksenhetId 202513605.

FORBEHOLD VED UTLEVERING AV INFORMASJON I FORBINDELSE MED EIENDOMSFØRESPØRSLER:

Det tas forbehold om riktigheten eller fullstendigheten av opplysningene i dette dokumentet. Det kan ikke rettes krav som følge av at disse opplysningene benyttes som grunnlag for beslutninger.



Larvik brann og redning



Larvik
kommune

Informasjon om nedgravde oljetanker

Larvik brann og redning har avsluttet utlevering av opplysninger om nedgravde oljetanker.

1. januar 2020 ble det forbudt å bruke mineralolje, eller fossil fyringsolje og parafin til oppvarming av boliger og næringsbygg i Norge. Med oppvarming menes ikke bare oppvarming av rommene, men også av varmtvannet og ventilasjonsluften i bygningen.

I henhold til lokal forskrift skal oljetanker som ikke lenger er i bruk fjernes

<https://lovdata.no/forskrift/2018-10-24-1630>

Det er eier av bygget (grunneier) er ansvarlig for oljetanken, og for å sikre at oljetanken er i betryggende stand. Eier av bygget er også ansvarlig for skadene en oljelekkasje forårsaker om tanken går lekk. [Les mer om dette på våre hjemmesider](#)

Du kan lese mer om forbudet og detaljer om rensing og fjerning av oljetanker på oljefri.no



Larvik kommune

Adresse: Postboks 2020, 3255 Larvik

Telefon: 982 31 874

Utskriftsdato: 27.08.2024

Kommunale gebyrer 2024

EM §6-7

Oppdragstakerens undersøkelses- og opplysningsplikt

Kilde: Larvik kommune

Kommunenr.	3909	Gårdsnr.	4093	Bruksnr.	176	Festenr.		Seksjonsnr.	
Adresse	Krabbegata 48, 3295 HELGEROA								

Kommunale gebyrer fakturert på eiendommen i 2023

Kommunale gebyrer er en kombinasjon av forskudd, abonnement og enkeltgebyrer fakturert etter levert tjeneste. Vi kjenner ikke samlet gebyr for en eiendom for et år før året er omme. Denne rapporten sammenstiller dette for fjoråret, med summer fordelt per fagområde. Tjenestene vil normalt ha en prisøkning hvert år, samt at forbruk på ulike tjenester kan variere fra år til år.

Gebyr	Fakturert beløp i 2023
Avløp	5 791,24 kr
Feiing	463,76 kr
Renovasjon	4 083,76 kr
Vann	3 950,00 kr
Sum	14 288,76 kr

Prognose kommunale gebyrer fakturert på eiendommen inneværende år

Vare	Grunnlag	Enhetspris	Andel	Korreksjon	Årsprognose	Fakt. hittil i år
Forbruk Vann >70m ²	1 ab	2 856,25 kr	1/1	0 %	2 856,25 kr	1 904,20 kr
Forbruk Avløp>70m ²	1 ab	3 210,00 kr	1/1	0 %	3 210,00 kr	2 140,00 kr
Standard Avfallsgebyr	1 ab	3 635,00 kr	1/1	0 %	3 635,00 kr	2 423,30 kr
Feie- og tilsynsgebyr	1 stk	371,00 kr	1/1	0 %	371,00 kr	247,36 kr
Abonnement Vann	1 ab	2 633,75 kr	1/1	0 %	2 633,75 kr	1 755,80 kr
Abonnement Avløp	1 ab	4 838,75 kr	1/1	0 %	4 838,75 kr	3 225,80 kr
				Sum	17 544,75 kr	11 696,46 kr

Løpende gebyr brukes for å fordele en årlig kostnad på flere innbetalinger.

Eiendomsskatt er unntatt mva. Andre beløp er inkl. mva.

FORBEHOLD VED UTLIVERING AV INFORMASJON I FORBINDELSE MED EIENDOMSFORESPØRSLER:

Det tas forbehold om riktigheten eller fullstendigheten av opplysningene i dette dokumentet. Det kan ikke rettes krav som følge av at disse opplysningene benyttes som grunnlag for beslutninger.



Larvik kommune

Adresse: Postboks 2020, 3255 Larvik

Telefon: 982 31 874

Utskriftsdato: 27.08.2024

Opplysninger om eiendomsskatt

EM §6-7

Oppdragstakerens undersøkelses- og opplysningsplikt

Kilde: Larvik kommune

Kommunenr.	3909	Gårdsnr.	4093	Bruksnr.	176	Festenr.		Seksjonsnr.	
Adresse	Krabbegata 48, 3295 HELGEROA								

Eiendomsskatt registrert på eiendommen

Skatteår	2024
Takst	6 137 361,00 kr
Skatt	3 546,00 kr
Bunnfradrag	750 000,00 kr
Promillesats	1 ‰
Fritak	Nei

FORBEHOLD VED UTLIVERING AV INFORMASJON I FORBINDELSE MED EIENDOMSFORESPØRSLER:

Det tas forbehold om riktigheten eller fullstendigheten av opplysningene i dette dokumentet. Det kan ikke rettes krav som følge av at disse opplysningene benyttes som grunnlag for beslutninger.

Eiendomsskatt i Larvik kommune - orientering

Bakgrunn

Kommunestyret i Larvik har ifm behandlingen av sak 176/22 "Strategidokument 2023-2026", vedtatt å innføre eiendomsskatt i Larvik kommune.

For eiendomsskatteåret 2024 skal det skrives ut eiendomsskatt på faste eiendommer i hele kommunen, unntatt næringseiendom, kraftanlegg, vindkraftverk, kraftnettet og anlegg omfattet av særskattereglene for petroleum, jf. eiendomsskatteleva § 3 første ledd bokstav g.

Eiendomsskatt skal betales av den som er registrert som eier av eiendommen. Skatten betales uavhengig av om det er leilighet eller enebolig. Dersom du leier bolig er det eieren som betaler skatten.

Eiendomsskatten for 2024 er 1 promille.

Innkrevning

Eiendomsskatteleva fastsetter at formuesgrunnlaget skal reduseres med 30% før skatt skrives ut. Kommunestyret i Larvik har i tillegg fastsatt et bunnfradrag på 750 000 kr. Beregning av eiendomsskatten vises på rapporten "Opplysning om eiendomsskatt"

I Larvik kommune er målet at eiendomsskatten skal innkreves sammen med de kommunale avgiftene (vann, avløp og renovasjon) månedlig.

Dersom noen mener skattegrunnlaget for en boligeiendom er feil, må dette tas opp med skatteetaten. De takseringer som gjøres i kommunal regi kan påklages til en klagenemnd.

Hvor finner jeg verdien?

For bolig- og fritidseiendommer er det i Larvik kommune vedtatt at Skatteetatens formuesgrunnlag/boligverdi skal benyttes.

Formuesgrunnlaget/boligverdien finnes på skatteoppgjøret fra Skatteetaten. Denne verdien kan også enkelt beregnes med utgangspunkt i ligningsverdien. Ligningsverdien er et skattebegrep, og har først og fremst betydning for formuesskatten og altså ikke for den kommunale eiendomsskatten. Fastsatt boligverdi finnes i skattemeldingen under post 4.3.2, sammen med øvrige opplysninger om eiendommen som adresse, p-rom osv.

Ligningsverdien er den verdien som boligen eller fritidseiendommen skal ha når formuen din skal skattemessig beregnes i selvangivelsen hvert år. Ligningsverdien fastsettes til 25 prosent av markedsverdien på boligen. Dersom ligningsverdien for din bolig er 500 000 kr vil utgangspunktet for beregning av eiendomsskatten være 2 000 000 kr.

For mer informasjon, se skatteetatens sider:

<https://www.skatteetaten.no/person/skatt/hjelp-til-riktig-skatt/bolig-og-eiendeler/bolig-eiendom-tomt/eiendomsskatt/>

Boligselskap

Skatteetaten bruker betegnelsen “boligselskap”. Dette dekker også borettslag.

Boligselskapet er, som eier av eiendommen, ansvarlig for eiendomsskatten og vil motta en samlet regning for hele selskapet.

Hvordan kostnaden fordeles på de enkelte andelseierne avhenger av vedtekter og bestemmelser i borettslaget/boligaksjeselskapet. Normalt fordeles kostnadene etter en fordelingsnøkkel basert på forholdet mellom verdiene på boenhetene



OVERSIKT OVER LØSØRE OG TILBEHØR TIL EIENDOMMEN

Oversikten er utarbeidet av Norges Eiendomsmeglerforbund, Eiendom Norge og Advokatforeningens Eiendomsmeglingsgruppe, og er gjeldende fra 1. januar 2020.

Generelt

Lov om avhending av fast eiendom (avhendingslova/avhl.) av 3. juli 1992 regulerer kjøper og selgers rettigheter og plikter ved overdragelse av fast eiendom og andeler i borettslag.

I henhold til avhl. § 3-4 skal eiendommen, når annet ikke er avtalt, overdras med innredninger og utstyr som etter lov, forskrift eller annet offentlig vedtak skal følge med. Det samme gjelder varig innredning og utstyr som enten er fastmontert eller er særskilt tilpasset bygningen, jf. avhl. § 3-5. Loven inneholder ingen detaljert oversikt over hva som omfattes av «innredning og utstyr», og over hva som skal regnes som «fastmontert eller særskilt tilpasset».

Partene kan fritt avtale hva som skal følge med eiendommen ved salg. Bransjens liste over løsøre og tilbehør som skal følge med eiendommen, er en del av avtalen mellom kjøper og selger dersom ikke annet er opplyst i salgsoppgaven, kjøper har tatt forbehold i bud eller avtale på annen måte er inngått. Der intet annet er avtalt, vil løsøre og tilbehør medfølge slik dette fremkommer av avhl. § 3-4 og § 3-5 og denne oversikt.

Produkter og installasjoner som medfølger overdras uten noen form for garantier, utover eventuell gjenværende leverandørgaranti.

Dersom det er noe i nedenstående liste som ikke finnes på eiendommen, vil det heller ikke medfølge.

- 1. HVITEVARER** medfølger der dette er spesielt angitt i salgsoppgaven.
- 2. HELDEKKENDE TEPPER** følger med uansett festemåte.
- 3. VARMEKILDER**, slik som ovner, kaminer, peiser, varmpumper og panelovner, følger med uansett festemåte. Frittstående biopeiser/varmeovner og terrassevarmere medfølger ikke. Det følger ikke med varmekilder i rom som ikke har vegg- eller fastmonterte varmekilder på visning.
- 4. TV, RADIO OG MUSIKKANLEGG.** TV-antenner og fellesanlegg for TV, herunder parabolantenne, og tuner/en/dekoder/tv-boks medfølger der dette eies av selger. Veggmontert TV/flatskjerm med tilhørende festeordning samt musikkanlegg følger ikke med (se også punkt 12).
- 5. BADEROMSINNREDNING/UTSTYR.** Badekar, dusjkabinett, dusjvegger, alle fastmonterte speil og hyller, fastmonterte glass- og håndkleholdere, herunder håndklevarmere samt baderomsinnredning, medfølger.
- 6. GARDEROBESKAP** medfølger, selv om disse er løse. Fastmonterte garderobehyller og knagger medfølger. Innredning i garderobeskap, for eksempel løse eller fastmonterte trådkurver, hyller, stenger og lignende, medfølger.

7. KJØKKENINNREDNING medfølger, herunder også åpne, fastmonterte hyller og løs eller fastmontert kjøkkenøy.

8. MARKISER, PERSIENNER og annen type innvendig og utvendig solskjerming, gardinoppheng, lamellgardiner og liftgardiner medfølger.

9. AVTREKKSIVIFTER av alle slag, samt fastmonterte aircondition/ventilasjonsanlegg, medfølger.

10. SENTRALSTØVSUGER medfølger med komplett anlegg, herunder slange, munnstykke mm.

11. LYSKILDER. Kupler, lysstoffarmatur, fastmonterte "spotlights", oppheng og skinner med spotlights samt utelys og hagebelysning medfølger. Vegglamper, krokhengte lamper, lysekroner, prismelamper og lignende som er koblet til sukkerbit eller stikkontakt følger likevel ikke med.

12. INSTALLERTE SMARTHUSLØSNINGER med sentral som styrer lys, varme, lyd o.l., samt tilhørende trådløse enheter som brytere, sensorer, kameraer, integrerte høyttalere el. medfølger. Enkle lysstyringssystem f.eks. med en sentral som kun styrer lyspærer eller smartpærer montert i sokkel medfølger likevel ikke.

13. UTVENDIGE SØPPELKASSER og eventuelt holder/hus til disse medfølger.

14. POSTKASSE medfølger.

15. UTENDØRS INNRETNINGER slik som flaggstang, fastmontert tørkestativ, samt andre faste utearrangementer som f.eks. badestamp, boblekar/jacuzzi og liknende utendørs kar, lekestue, lekestativ, utepeis, fastmontert trommel til vannslange, medfølger. Guidekabel/avgrenskingskabel til robotgressklipper medfølger, men robotgressklipper og ladestasjon for denne medfølger ikke.

16. FASTMONTERT VEGGLADER/LADESTASJON TIL EL-BIL medfølger uavhengig av hvor laderen er montert.

17. SOLCELLEANLEGG med tilhørende teknisk infrastruktur medfølger.

18. GASSBEHOLDER til gasskomfyr og gasspeis medfølger.

19. BRANNSTIGE, BRANNTAU, feiestige og lignende medfølger der dette er påbudt. Løse stiger medfølger ikke.

20. BRANNSLUKNINGSAPPARAT, BRANNSLANGE og RØYKVARSLER medfølger der dette er påbudt. Det er eier og brukers plikt til å se til at utstyret forefinnes på enhver eiendom. Hvis annet ikke er uttrykkelig avtalt, skal dette derfor alltid følge med ved salg av eiendom.

21. SAMTLIGE NØKLER til eiendommen som selger er i besittelse av skal overleveres kjøper på overtakelsen, herunder nøkler til eventuelle boder, uthus, garasjeportåpner e.l. Låses boder, uthus e.l. med hengelås, skal lås og nøkler til disse medfølge.

22. GARASJEHYLLER, bodhyller, lagringshyller og oppheng til bildekk medfølger såfremt de er fastmontert.

Planter, busker og trær som er plantet på tomten, eller fastmonterte kasser og lignende er en del av eiendommen og medfølger i handelen.

HELP Boligkjøperforsikring

Boligkjøperforsikring

- Advokathjelp ved boligkjøpet og i 5 år fremover.
- Er kjøpers motvekt til selgers boligselgerforsikring.
- Gir deg advokathjelp hele veien til rettskraftig dom, om nødvendig.

Boligkjøperforsikring **PLUSS**

- Advokathjelp ved boligkjøpet og i 5 år fremover.
- Er kjøpers motvekt til selgers boligselgerforsikring.
- Gir deg advokathjelp hele veien til rettskraftig dom, om nødvendig.
- Advokathjelp i de viktigste rettsområdene i privatlivet.

PLUSS gir boligeiere sterkt rabattert advokathjelp. Be om råd eller hjelp i retten når du trenger det fra Norges viktigste advokatmiljø for privatpersoner.

PLUSS kan bare tegnes samtidig med boligkjøperforsikringen, og koster kun kr 2 800 i tillegg. **PLUSS** fornyes årlig - om du ønsker det.

Borettslag/aksjeleilighet: Kr 7 200

Selveierleilighet/rekkehus: Kr 10 400

Ene-/tomannsbolig, tomt: Kr 15 100

Rettsområder du får hjelp med

Samboeravtale, ektepakt og arv

Forbrukerkjøp og håndverkertjenester

Utleie og naboforhold

Tomtefeste, veirett og andre servitutter

Plan- og bygningsrett

Skatt ved oppussing, utleie og eiendomssalg

Tilgang til digitale juridiske avtaler via Min side

“Vi unner ingen å stå alene”

Rettt skal være rett. For alle.



Fra å vurdere om vi hadde råd til advokat, kunne vi vurdere om vi hadde råd til ny sofa.

Boligkjøperforsikring tegnes hos eiendomsmegler senest ved kontraktsignering og gir rett til advokathjelp inntil 5 år etter overtakelse. Forsikringen betales som del av oppgjøret ved boligkjøpet. **PLUSS**-dekningen fornyes årlig ved faktura fra **HELP**.

Egenandel kr 4 000 påløper ved takst, tvist eller 10 timer advokatbistand, avhengig av hva som kommer først. Meglerforetaket mottar kr 4 200/4 600/5 000 i kostnadsgodtgjørelse, avhengig av boligtype, samt et tillegg på kr 1 000 ved salg av **PLUSS**.

Vi tar forbehold om pris- og vilkårsendringer. Hvis premien ikke er innbetalt ved overtakelse, vil avtalen bli kansellert. For fullstendig informasjon om dekning og vilkår, se help.no

Har du spørsmål? Kontakt **HELP** på help.no/minside, telefon 22 99 99 99 eller epost post@help.no


Rettt skal være rett. For alle.



Viktige endringer i avhendingsloven

Den 1. januar 2022 ble avhendingsloven endret på viktige punkter for både kjøper og selger. Samtidig fikk vi en ny forskrift som regulerer jobben en takstmann skal gjøre. Den nye forskriften stiller strengere krav til tilstandsrapportene som er en viktig del av kontrakten ved boligsalg. HELP, landets største advokatmiljø for boligkjøpere, har laget en kort innføring i de nye reglene.

Forbudt å selge bolig “som den er”

Du har kanskje hørt at de fleste brukte boliger har vært solgt «som de er»? Dette forbeholdet innebar at selger fraskrev seg ansvar for skjulte feil og mangler. Det var bare hvis selger hadde holdt tilbake eller gitt uriktig informasjon, eller hvis boligen var i vesentlig dårligere stand at kjøper kunne nå frem med et krav mot selger.

Fra 1. januar 2022 kan ikke selger lenger ta generelle forbehold av «som den er»-typen. Dette betyr at når vi da skal vurdere om en bolig har en mangel, må vi vurdere grundig hva som fremgår av kjøpsavtalen. Med kjøpsavtalen menes alle dokumenter og opplysninger som tilbys før kjøpet, også FINN-annonsen og alle vedleggene til salgsoppgaven. Hvis kjøpsavtalen ikke gir et klart svar (av typen “Det følger egen parkeringsplass med leiligheten” eller “Badet er renoverert av fagfolk”), må vi vurdere hva kjøper kan forvente basert på blant annet eiendommens synlige tilstand, alder, opplysningene som er gitt ved salget, feilenes art, karakter og omfang.

Egenandel

Avhendingsloven har også fått en ny bestemmelse om egenandel. Egenandelen slår først inn når det er påvist at eiendommen har en mangel. Når det er et avvik fra kontrakten som utgjør en mangel, skal oppgjøret reduseres med 10 000 kroner, uavhengig av om utbedringskostnadene er høye eller lave. Dette innebærer blant annet at kjøper ikke kan rette krav mot selger hvis det koster mindre enn 10 000 kroner å utbedre mangelen.

Selv om utbedringskostnadene er høye, kan det likevel tenkes at feil ved boligen ikke utgjør mangler etter loven. Dette avhenger av hva som er avtalt mellom partene, og hva kjøper kan forvente basert på de momentene vi har nevnt over.

Nytt om tilstandsrapporter

Tidligere ble det ikke stilt noen konkrete krav til hva en tilstandsrapport skulle inneholde og hvordan den skulle se ut. Dette hadde som konsekvens at tilstandsrapportene varierte i innhold og kvalitet. I den nye forskriften til avhendingsloven stilles det en rekke krav for at en tilstandsrapport skal regnes som godkjent.



Forts. Viktige endringer i avhendingsloven

Opplysningene i tilstandsrapporten skal gis på en forbrukervennlig måte, og det er beskrevet hva takstmannen skal vurdere og hvordan noen av undersøkelsene skal gjennomføres.

Vi har tro på at kjøpere nå vil få bedre informasjon i forkant av salget og dermed et bedre beslutningsgrunnlag.

Kjøpers undersøkelsesplikt lovfestes

Avhendingsloven har også fått en regel om undersøkelsesplikt for kjøper. Regelen tydeliggjør at kjøperen skal anses å kjenne til forhold som er tydelig beskrevet i tilstandsrapporten eller annen relevant salgsdokumentasjon. Det fremgår av loven at kjøperen ikke kan klage på avvik hvis disse er tydelig beskrevet i salgsdokumentasjonen, uavhengig av om kjøperen faktisk har satt seg inn i denne.

Det er derfor svært viktig at kjøper setter seg godt inn i alle dokumenter og opplysninger som tilbys i forkant av kjøpet. Hvis det er noe du ikke forstår, anbefaler vi at du stiller spørsmål til selger og/eller eiendoms-megler. Dersom det er gitt motstridende opplysninger i salgsdokumentene, må du undersøke hvilke av opplysningene som er korrekte, og eventuelt ta forbehold dersom motstriden ikke avklares. Du kan ikke velge å holde deg til den opplysningen du liker best.

Arealavvik

Avhendingsloven har også fått en ny bestemmelse om arealavvik innendørs. Helt kort betyr endringen at eiendommen har en mangel hvis opplysningene om størrelse i salgsdokumentene ikke er riktig. Det er en forutsetning at avviket utgjør mer enn 2 % og minst én kvadratmeter, og at selgeren ikke godtgjør at opplysningene ikke har hatt betydning for kjøperen.

Viktig for kjøper å være klar over

Advokatene i HELP er fornøyde med regelendringer som bidrar til at kjøper får bedre informasjon. Dette kan redusere antall konflikter i etterkant av boligkjøpet.

Selv om selgers ansvar nå har blitt utvidet, er det ikke slik at alle feil er mangler etter avhendingsloven. Det er påregnelig med noen feil ved boligen på grunn av alder, slitasje, osv., og det som er opplyst ved salget, er naturligvis ikke mangler. Jo eldre boligen er, desto vanligere er det å avdekke feil. Det er svært viktig å lese salgsoppgaven nøye. Hvis det er gitt konkrete risikoopplysninger om bestemte bygningsdeler, er det påregnelig å måtte utbedre disse og denne kostnaden må kjøper dekke selv.

Hvis du har boligkjøperforsikring hos HELP, vil våre advokater hjelpe deg med å vurdere om du kan rette et krav mot selger/selgers boligselgerforsikringsselskap. Dersom det er sannsynlig at du vil nå frem med et krav, forfølger vi saken for deg til den er løst.



Et hjem er mer verdt enn et hus, og et hus er mer enn bare vegger.

Det er et sted for å skape gode minner
preget av trivsel, omsorg og trygghet.

For oss som jobber med folks hjem hver
eneste dag, er det naturlig å engasjere oss
sammen med SOS-barnebyer for å gi flere
barn et trygt og godt hjem.

For hvert hjem vi formidler, gir vi derfor
100 kroner til SOS-barnebyers arbeid.

aktiv. +  **SOS
BARNEBYER**

Forbrukerinformasjon om budgivning

Sist oppdatert med virkning fra 1. januar 2014, i forbindelse med ikrafttredelse av endringer i eiendomsmeglingsforskriften.

Informasjonen er utarbeidet av Forbrukerombudet, Forbrukerrådet, Den Norske Advokatforening ved Eiendomsmeglingsgruppen, Eiendomsmeglerforetakenes Forening og Norges Eiendomsmeglerforbund, på grunnlag av blant annet forskrift om eiendomsmegling § 6-3 og § 6-4.

Nedenfor gis en oversikt over de retningslinjer som forbrukermyndighetene og organisasjonene anbefaler benyttet ved budgivning på eiendommen. Avslutningsvis gis også en kort oversikt over de viktigste rettsreglene tilknyttet budgivning.

Før det legges inn bud på eiendommen oppfordres budgiver til å sette seg inn i all relevant informasjon om eiendommen, herunder eventuell salgsoppgave og teknisk rapport med vedlegg.

Gjennomføring av budgivning

1. På forespørsel vil megler opplyse om aktuelle bud på eiendommen, herunder om relevante forbehold.
2. Alle bud skal inngis skriftlig til megler, som formidler disse videre til oppdragsgiver. Kravet til skriftlighet gjelder også budforhøyelser og motbud, aksept eller avslag fra selger. Før formidling av bud til oppdragsgiver skal megler innhente gyldig legitimasjon og signatur fra budgiver. Kravet til legitimasjon og signatur er oppfylt for budgivere som benytter e-signatur, eksempelvis BankID eller MinID. Med skriftlige bud menes også elektroniske meldinger som e-post og SMS når informasjonen i disse er tilgjengelig også for ettertiden.
3. Et bud bør inneholde eiendommens adresse (eventuelt gnr/bnr), kjøpesum, budgivers kontaktinformasjon, finansieringsplan, akseptfrist, overtakelsesdato og eventuelle forbehold som for eksempel usikker finansiering, salg av nåværende bolig ol. Normalt vil ikke et bud med forbehold bli akseptert før forbeholdet er avklart. Konferer gjerne med megler før bud avgis.
4. Megler skal legge til rette for en forsvarlig avvikling av budrunden. I forbrukerforhold (dvs. der oppdragsgiver er forbruker) skal megleren ikke formidle bud med kortere akseptfrist enn kl. 12.00 første virkedag etter siste annonserte visning. Etter denne fristen bør budgivere ikke sette en kortere akseptfrist enn at megler har mulighet til, så langt det er nødvendig, å orientere oppdragsgiver, budgivere og øvrige interessenter om bud og forbehold. Det bør ikke gis bud som diskriminerer eller utelukker andre budgivere. Dersom bud inngis med en frist som åpenbart er for kort til at megleren kan avvikle budrunden på en forsvarlig måte som sikrer oppdragsgiver og interessenter et tilstrekkelig grunnlag for sine handlingsvalg, vil megler fraråde budgiver å stille slik frist.
5. Megleren vil uoppfordret gi sin vurdering av det enkelte bud overfor oppdragsgiveren, når budet er gitt innenfor fristene i punkt 4.
6. Megleren skal så langt det er nødvendig og mulig holde budgiverne skriftlig orientert om nye og høyere bud og eventuelle forbehold. Megler skal så snart som mulig bekrefte skriftlig overfor budgivere at budene deres er mottatt.
7. Etter at handel har kommet i stand, eller dersom en budrunde avsluttes uten at handel er kommet i stand, kan en budgiver kreve kopi av budjournalen i anonymisert form.
8. Kopi av budjournal skal gis til kjøper og selger uten ugrunnet opphold etter at handel er kommet i stand. Dersom det er viktig for budgiver å bevare sin anonymitet, bør budet fremmes gjennom fullmektig.

Viktige avtalerettslige forhold

1. Det eksisterer ingen angrerett ved salg/kjøp av fast eiendom.
2. Når et bud er innsendt til megler og han har formidlet innholdet i budet til selger (slik at selger har fått kunnskap om budet), kan budet ikke kalles tilbake. Budet er da bindende for budgiver frem til akseptfristens utløp, med mindre budet før denne tid avslås av selger eller budgiver får melding om at eiendommen er solgt til en annen (man bør derfor ikke gi bud på flere eiendommer samtidig dersom man ikke ønsker å kjøpe flere enn en eiendom).
3. Selger står fritt til å forkaste eller akseptere ethvert bud, og er for eksempel ikke forpliktet til å akseptere høyeste bud.
4. Når en aksept av et bud har kommet frem til budgiver innen akseptfristens utløp er det inngått en bindende avtale.
5. Husk at også et eventuelt bud fra selger til kjøper (såkalte "motbud"), avtalerettslig er et bindende tilbud som medfører at det foreligger en avtale om salg av eiendommen dersom budet i rett tid aksepteres av kjøper.

For eiendommen:

Adresse: Krabbegata 48
3295 HELGEROA**Meglerforetak:** Aktiv Eiendomsmegling
Saksbehandler: Gry Lilja**Oppdragsnummer:****Telefon:** 906 21 975
E-post: gry.lilja@aktiv.no

Undertegnede gir herved følgende bud på ovennevnte eiendom:

Kjøpesum: Kr. _____**Beløp med bokstaver:** Kr. _____

+ omkostningert iht. opplysninger i salgsoppgaven

Dette budet er bindende for undertegnede frem til og med den: _____ Kl. _____*Dersom annet ikke er angitt gjelder budet til kl. 15.00 første virkedag etter siste annonserte visning. I forbrukerforhold vil bud med kortere akseptfrist enn til kl. 12.00 første virkedag etter siste annonserte visning ikke bli viderefordlet til selger.***Eventuelle forbehold:** _____

Undertegnede er kjent med at selger står fritt til å godta eller forkaste ethvert bud. Likeledes er undertegnede klar over at budet er bindende for budgiver når det er kommet til selgers kunnskap. Handelen er juridisk bindende for begge parter dersom budet aksepteres innen akseptfristen. Undertegnede er kjent med at budjournalen vil bli forelagt kjøper og selger når handel er sluttet.

Ønsket overtakelsesdato: _____

Budet baseres på opplysninger og salgsvilkår som fremkommer av salgsoppgave datert: _____

Kjøpet vil bli finansiert slik:

Låneinstitusjon: _____ Referanse og tlf nr.: _____

Lånt kapital: _____ Kr.: _____

Egenkapital: _____ Kr.: _____

Totalt: _____ Kr.: _____

Egenkapital består av: Salg av nåværende bolig eller fast eiendom Disponibelt kontantbeløp (bankinnskudd)Jeg gir bud som: Forbruker Ledd i næringsvirksomhet / juridisk person (selskap)Jeg samtykker til bruk av elektronisk kommunikasjon: Ja Nei

Navn: _____

Navn: _____

Fødselsnr. (11 siffer): _____

Fødselsnr. (11 siffer): _____

Adresse: _____

Adresse: _____

Postnr.: _____ Sted: _____

Postnr.: _____ Sted: _____

Tlf.: _____ E-post: _____

Tlf.: _____ E-post: _____

Dato.: _____ Sign: _____

Dato.: _____ Sign: _____

Kopi av legitimasjon

Kopi av legitimasjon

aktiv.
Tar deg videre