

aktiv.



Kjøiveien 62, 1386 ASKER

Tiltalende enebolig m/ attraktiv og barnevennlig beliggenhet, med flotte uteplasser nær idrettspark og off.komm. Garasje



Daglig leder / Eiendomsmegler

Petter Mamen-Lund

Mobil 916 14 722

E-post petter.mamen-lund@aktiv.no

Aktiv Asker

Bankveien 11, 1373 ASKER. TLF. 66 90 15 00

Nøkkelinformasjon

Prisant.: Kr 12 900 000,-
Omkostn.: Kr 323 740,-
Total ink omk.: Kr 13 223 740,-
Selger: Inger Lise Rasmussen Kirkeby

Salgsobjekt: Enebolig
Eierform: Eiet
Byggeår: 1971
BRA-i/BRA Total 217/251 kvm
Tomtstr.: 1081.5 m²
Soverom: 4
Gnr./bnr. Gnr. 55, bnr. 459
Gnr. 55, bnr. 555
Gnr. 55, bnr. 556
Oppdragsnr.: 1110240325

Tiltalende enebolig m/ attraktiv og barnevennlig beliggenhet, med flotte uteplasser!

Velkommen til Kjøiveien 62 - Presentert av Petter Mamen-Lund hos Aktiv Eiendomsmegling!

Enebolig i attraktivt boligområde, kort avstand fra Asker sentrum. Eiendommen har en barne- og familievennlig beliggenhet i en rolig gate, uten gjennomgangstrafikk med gode solforhold, flotte uteområder og en skjermet hage. Et eldorado for barnefamilier med nærhet til idrettspark, offentlig kommunikasjon, marka, skoler og barnehager.


- 4 (5) soverom
- Åpen og lys hovedetasje
- Tilbygg fra 2006/2007
- Flott utsikt mot nærområdene
- Store vindusflater og gode lysforhold
- To ildsteder
- Barnevennlig
- Garasje
- Populært boligområde
- Kort gange til buss
- Nærhet til idrettspark
- Kort vei til Vetre barneskole og Risenga ungdomsskole
- Kort vei til Asker og Bleiker VGS
- Nær marka og sjøen



Innhold

Velkommen	2
Plantegning	38
Om eiendommen	42
Tilstandsrapport	56
Nabolagsprofil	82
Forbrukerinformasjon	193
Budskjema	194

Rett ved inngangen finner du et hyggelig terrasseområde, perfekt for en sittegruppe. Over inngangsdøren er det et praktisk takoverbygg som gir skjerming og leder inn til en romslig hall med flislagt gulv, gulvvarme og lyse, malte vegger.





Hovedetasjen fremstår lys og romslig med en åpen planløsning som knytter sammen stue, spisestue og salong. Sentralt i salongen står en peisovn, som tilfører en lun og koselig atmosfære på kjølige dager.



Her er det god plass til både TV-stue, sofagruppe og salong. Spisestuen ligger ideelt plassert ved kjøkkenet og har plass til et stort langbord, perfekt for sosiale sammenkomster.






Fra stuen er det utgang til en solrik uteplass.



Hagen er barnevennlig og tilrettelagt for lek og spill, med plen, prydbusker og blomsterbed som gir et frodig og innbydende utemiljø.





Fra verandaen er det flott utsikt mot
nærområdene.



Kjøkkenet er både praktisk og funksjonelt utformet med god arbeidsplass og rikelig oppbevaringsplass i skuffer og skap. Innredningen er fordelt langs tre vegger og har profilerte fronter i lys utførelse, som gir en pen kontrast til benkeplaten i heltre eik.





Boligen inneholder fire soverom, samt et rom som brukes som soverom i 1. etasje.





Alle soverommene har god størrelse og er lett å møblere, perfekte som barnerom, gjesterom, eller kontor.



Rom benyttet som soverom med
utgang til balkong.

Hagen er barnevennlig og tilrettelagt for lek og spill, med plen, prydbusker og blomsterbed som gir et frodig og innbydende utemiljø.



Underetasjen inneholder blant annet en romslig gang med innebygd peis og praktiske oppbevaringsløsninger i form av skyvedørsgarderober. I tillegg finnes et rom som er innredet som treningsrom, men som kan tilpasses etter familiens behov.





Boligen har to bad, ett i hver etasje, samt et separat vaskerom i underetasjen.





Kjøiveien 62 har en attraktiv beliggenhet i et barnevennlig boligområde.



For organiserte fritidsaktiviteter er det få steder som tilbyr så mye som Risenga. Her er det kunstisbane, Tuftepark,



Her kan man nyte nærhet til sjøen og vandre langs kystkulturstien.

Plantegning

1. etasje

Kjøiveien 62, 1386 Asker
Enebolig



Planskissen er ikke i målestokk. Mål kan ikke betraktes som eksakte. Tegningen er kun tenkt som en illustrasjon

Plantegningen er ikke i målestokk og noe avvik kan forekomme.
Megler/selger tar ikke ansvar for evt. feil.

U. etasje

Kjøiveien 62, 1386 Asker
Enebolig



Planskissen er ikke i målestokk. Mål kan ikke betraktes som eksakte. Tegningen er kun tenkt som en illustrasjon

Plantegningen er ikke i målestokk og noe avvik kan forekomme.
Megler/selger tar ikke ansvar for evt. feil.



Et hjem er mer verdt enn et hus, og et hus er mer enn bare vegger.

Det er et sted for å skape gode minner preget av trivsel,
omsorg og trygghet.

For oss som jobber med folks hjem hver eneste dag, er det
naturlig å engasjere oss sammen med SOS-barnebyer for
å gi flere barn et trygt og godt hjem.

For hvert hjem vi formidler, gir vi derfor 100 kroner til
SOS-barnebyers arbeid.

aktiv. +  **SOS
BARNEBYER**

Om eiendommen

Om boligen

Areal

BRA - i: 217 m²

BRA - e: 34 m²

BRA totalt: 251 m²

TBA: 54 m²

Bolig

Bruksareal fordelt på etasje

Underetasje

BRA-i: 103 m² 3 soverom, vaskerom, bad, 2 boder, treningsrom1. etasje

BRA-i: 114 m² Kjøkken, stue m/ kontordel, spisestue, bad, entrè, 2 soverom

TBA fordelt på etasje

Underetasje

23 m² 1. etasje

31 m²

Garasje

Bruksareal fordelt på etasje

1. etasje

BRA-e: 14 m²

Boder i tilknytning til garasje

Bruksareal fordelt på etasje

1. etasje

BRA-e: 15 m² 10 kvm + 5 kvm

Redskapsbod 2 stk

Bruksareal fordelt på etasje

1. etasje

BRA-e: 5 m² 2 kvm + 3 kvm

Takstmannens kommentar til arealoppmåling

Arealmålingen er utført med laser. Areal er

kontrollmålt i ArchiCad 26. Det er bruken på befaringtidspunktet som definerer P-rom og S-rom. Rommene kan likevel være i strid med teknisk forskrift og mangle godkjenning fra kommunen.

Tomtetype

Eiet

Tomtestørrelse

1081.5 m²

Tomtebeskrivelse

Opparbeidet uteområde med gressplen og prydbusker. Adkomst med beleggingstein og heller

Beliggenhet

Kjøiveien 62 har en attraktiv beliggenhet med gangavstand til Asker i et barnevennlig boligområde. Et godt etablert, allsidig og trygt område hvor barnefamilier finner seg vel til rette. Det er flere barnehager i området, bl.a. Nedre Bleiker Barnehus som ligger et steinkast unna, Velodromen barnehage, Morellveien og Åby barnehage. Dagligvarehandelen kan gjøres på Kiwi kun 1,5 km fra boligen.

For organiserte fritidsaktiviteter er det få steder som tilbyr så mye som Risenga. Her er det kunstisbane, Tuftepark, tennishall, ishall, kunstgressbane og Risenga svømmehall med stupetårn, vannsklier og mye mer. Andre fritidsaktiviteter i nærområdet inkluderer blant annet Asker Seilforening, Eidsletta skianlegg, Vardåsen med en rekke turstier og alpin senter samt. Kyststien og mye mer.

Fra eiendommen er det kort vei til Leangbukta båthavn med marina, restaurant og friarealer. Her kan man nyte nærhet til sjøen og vandre langs

kystkulturstien til idylliske Konglungen og Vollen. Fra eiendommen er det kort vei til flere populære badeplasser, f.eks. Spirabukta og Kariskjær. Få minutters gange fra boligen ligger Spireodden og Løkenesskogen naturreservat, et yndet turområde året rundt.

Nærliggende Hvalstrand er flere ganger kåret til Akershus beste badestrand, og er en hyggelig og barnevennlig sandstrand med stor gresslette, stupetårn, badebrygge, toaletter, molo, restaurant med uteservering og kiosk. Hvalstrandfestivalen arrangeres hvert år og tilbyr intimkonserter i maritime omgivelser. Videre er det flere flotte turmuligheter i Hvalskogen, Semsvannet og Skaugumsåsen og innover Vestmarka. Dette er med andre ord et perfekt utgangspunkt for flotte turopplevelser for hele familien, året rundt.

Fra boligen er det gangavstand til Asker sentrum og Asker stasjon Asker sentrum har et rikt utvalg av servicetilbud og kan by på et moderne og urbant handelssentrum med flott arkitektur, hyggelige gågater og sosiale møteplasser. Asker sentrum har de senere år vært i stor utvikling og blitt en levende småby med flere nye serveringssteder og spennende butikker. Ellers har Trekanten senter et godt tilbud med sine totale 75 butikker. Senteret har en god balanse mellom kjede- og nisjebutikker, så her er det noe for enhver smak. I Asker sentrum finnes også et blomstrende kunst- og kulturliv med bla. Asker kulturhus som har stor teater/konsertsal, kino, galleri og bibliotek. I løpet av året arrangeres kulturelle aktiviteter for både små og store.

Barnehage/Skole/Fritid

Eiendommer sokner til Vettle barneskole ca. 2 km fra boligen og Risenga ungdomsskole ca. 1,8 km fra

boligen.

Offentlig kommunikasjon

Offentlig transport er lett tilgjengelig fra Slemmestadveien, med bussholdeplassen Aspelund som tilbyr hyppige avganger og ekspressbusser i rushtiden. I tillegg kan man også ta buss fra Røykenveien ved bussholdeplassen Bondibrua, som har gode forbindelser til tog fra Asker sentrum.

Bygningssakkyndig

Asker Bygg og Eiendom AS

Type takst

Eierskifterapport

Byggemåte

Enebolig oppført med grunnmur av betong. Reisverk i tre med liggende og stående kledning. Saltak og pulttak i trekonstruksjoner tekket med asfaltshingel. Renner og nedløp i plastbelagt stål.

Frittstående garasje fra 1971 oppført i tre med stående kledning. Gruset dekke. Takkonstruksjon i tre, tekket med shingel. Isolert bod tilknyttet garasje brukes som verksted bygd ca. 1994, samt en uisolert redskapsbod på ca. 5 m². frittstående redskapsbod i hage med 2 rom på ca. 5 m². Boder og garasjer er ikke tilstandsvurdert.

Underetasje:

Vegger: Trepanel, brystpanel, flis på bad, malt pusset mur, ubeh. betongvegger,

Himling: Trepanel, falsede malte sponplater

Gulv: Parkett, fliser

1.etg:

Vegger: Trepanel, flis på bad,

Himling: Trepanel

Gulv: Parkett, fliser på kjøkken, bad og entrè

Vi gjør oppmerksom på at boligen er oppført iht. andre krav og byggeforskrifter enn de som gjelder pr. i dag, da det er byggeforskrifter på oppføringstidspunktet som var gjeldende. For ytterligere informasjon om byggemåte se tilstandsrapport som ligger vedlagt. Det er viktig at interessenter setter seg grundig inn i rapporten. Som kjøper anses man kjent med de opplysninger som tydelig gis i en offentlig godkjent tilstandsrapport. Interessenter oppfordres til å kontakte bygningssakyndig ved eventuelle bygningstekniske spørsmål.

Sammendrag fra selgers egenerklæringsskjema

Kjenner du til om det er utført arbeid på bad/våtrom?

Bad og vaskerom renovert av snekkerfirma Hvesser.

Bad oppe nybygget i 2006 av Tømrer Thomas.

Er arbeidet byggemeldt?

Ja, byggemeldt og godkjent, ref. kommunens database.

Kjenner du til om det er/har vært utettheter i terrasse/garasje/tak/fasade?

En lekkasje tak til tak på kjøkken via en lufteventil i taket. Dette ble reparert i 2007.

Kjenner du til om det er/har vært sopp/råteskader/insekter/skadedyr på eiendommen som rotter, mus, maur eller lignende?

Ja, det var en mus i tak mellom kjøkken/bad nede etter påbygg i 2006/2007.

Kjenner du til om det er/har vært utført arbeid på

el-anlegget eller andre installasjoner (f.eks. oljetank, sentralfyr, ventilasjon)?

Alt i sikringsskap ble byttet i 2006 av Arkel. Senere diverse vedlikehold utført av Erik Åbakken.

Kjenner du til om det er utført kontroll av el-anlegget og/eller andre installasjoner (f.eks. oljetank, sentralfyr, ventilasjon)?

Kommunen (tror vi)

Kjenner du til om det har vært utført arbeid på terrasse/garasje/tak/fasade?

Egeninnsats på tak i 2003 - shingel.

Kjenner du til om det er innredet/bruksendret/bygget ut i kjeller eller loft eller andre deler av boligen?

Del av vinkelstue delt av til soverom/kontor ca. 2002. Kjeller påbygd i 2006/2007 v/Tømrer Thomas.

Er innredning/utbyggingen godkjent hos bygningsmyndighetene?

Se kommunens database, alt av påbygg er byggemeldt og godkjent.

Kjenner du til om det foreligger skaderapporter/tilstandsvurderinger eller utførte målinger? Eierskifterapport gjort av Asker Bygg og Eiendom AS 26/8-24

Innhold

U.etg: 3 soverom, vaskerom, bad, 2 boder, treningsrom

1.etg: Kjøkken, stue m/ kontordel, spisestue, bad, entrè, 2 soverom

Standard

Inngangsparti | Velkommen inn

Boligen ligger flott til på tomten, optimalt plassert for både sol og utsikt. Adkomst skjer via en romslig, steinbelagt gårdsplass med god plass til parkering, samt en frittstående garasje. En trapp leder ned til inngangspartiet, hvor det også er tilgang til pent opparbeidede hageområder. Rett ved inngangen finner du et hyggelig terrasseområde, perfekt for en sittegruppe. Over inngangsdøren er det et praktisk takoverbygg som gir skjerming og leder inn til en romslig hall med flislagt gulv, gulvvarme og lyse, malte vegger. Her er det integrert en plassbygd garderobeløsning med gode oppbevaringsmuligheter.

Stue | Lys og luftig

Hovedetasjen fremstår lys og romslig med en åpen planløsning som knytter sammen stue, spisestue og salong, i direkte tilknytning til kjøkkenet. Store vinduer på flere sider slipper inn rikelig med naturlig lys og gir samtidig flott utsyn fra hele rommet. Lyse vegger harmonerer med trestavs parketten og øvrige materialvalg, og rommets fleksible utforming gir flere innredningsmuligheter. Her er det god plass til både TV-stue med sofagrupper, spisestue og salong. Spisestuen ligger ideelt plassert ved kjøkkenet og har plass til et stort langbord, perfekt for sosiale sammenkomster. Sentralt i salongen står en innebygget peis, som tilfører en lun og koselig atmosfære på kjølige dager.

Kjøkken | Funksjonelt og praktisk

Kjøkkenet, levert av Huseby, er både praktisk og funksjonelt utformet med god arbeidsplass og rikelig oppbevaringsplass i skuffer og skap. Innredningen er fordelt langs tre vegger og har profilerte fronter i lys utførelse, som gir en pen kontrast til benkeplaten i heltre eik. Foran benkeskapene er det flislagt, noe som gjør

rengjøring og vedlikehold enklere.

Uteplasser | Skjermet og solrik

Eiendommen har flere flotte uteområder, inkludert en veranda på ca. 31 kvm som ligger på boligens vestside med adkomst til hagen. Både terrassen og hagen byr på gode solforhold, og det er god plass til loungeområde, spiseplass og grill. Hagen er barnevennlig og tilrettelagt for lek og spill, med plen, prydbusker og blomsterbed som gir et frodig og innbydende utemiljø.

Bad | Praktisk og romslig

Boligen har to bad, ett i hver etasje, samt et separat vaskerom i underetasjen. Badet i underetasjen er fra 2000 og har tidløse fliser med varmekabler i gulvet. Det er innredet med heldekkende servant, veggskap, dusjkabinett og vegghengt toalett.

Badet i 1. etasje, fra 2006/2007, har samme stilrene uttrykk med fliser og varmekabler i gulvet. Her finner du også heldekkende servant, dusjkabinett og vegghengt toalett.

Vaskerommet i underetasjen er funksjonelt innredet med tørkestativ og rikelig med oppbevaring i store skap.

Soverom | Romslige og komfortable

Boligen inneholder fire soverom, samt et rom som brukes som soverom i 1. etasje. Hovedsoverommet er romslig og svalt, med store vinduer og godt med oppbevaringsplass i et stort garderobeskap. Alle soverommene har god størrelse og er lett å møblere, perfekte som barnerom, gjesterom, kontor eller hobbyrom, avhengig av behov.

Lagringsplass | Perfekt for en aktiv familie

Boligen har rikelig med lagringsplass, med en romslig innvendig bod for oppbevaring. I tillegg er det to boder tilknyttet garasjen og to redskapsboder som gir ekstra plass til større gjenstander. Totalt gir dette utmerkede muligheter for å holde orden på sesongbaserte eiendeler, sportsutstyr og andre ting en aktiv familie trenger oppbevaringsplass til.

Eiendommen er gjennomgått av en bygningskyndig og det er utarbeidet en tilstandsrapport. Denne er vedlagt salgsoppgaven. Nedenfor følger informasjon om forhold som har fått TG 2 og TG 3.

Forhold som har fått TG2:

Byggegrunn, fundamenter, grunnmur, drenering og sikring mot vann og fuktighet

Ikke påvist grunnmursplast/topplatt (Avvik ihht NS 3600:2018 Symptom på manglende funksjon)

(Dersom det ikke er grunnmursplast under heller ved inngangspartiet så er dette en mangel og vil gi en TG 3. Ikke mulig å påvise uten større inngrep)

Yttervegger

Svertesopp på enkelte kledningsbord (vindskier). (Avvik ihht NS 3600:2018)

Takkonstruksjon, taktekking og skorstein over tak TG 2:

Mosegrodd på deler av taket

Forventet tid for utskiftning nærmer seg Kan likevel ha god funksjon utover dette, men man skal være oppmerksom og ta hyppig kontroll av taket)

Undertak, lekter og yttertekking (taktekkingen)

Settes på bakgrunn av manglende snøfangere på tak ihht. NS 3600:2018 og Byggforsk detaljblad 525.931. Skadet takrenne

Balkonger, verandaer og lignende

Settes på bakgrunn av avvik på rekkverkshøyde ihht dagens forskrifter

Råteskade i rekkverksbord

Bad u.etg - Overflate vegger og himling

Vurderes med tanke på alder og slitasje

Bad u.etg - Overflate gulv

Bom under fliser.

Sprekk/riss i overgang vegg/gulv

Avvik på fall

Bad u.etg - Membran, tettesjiktet og sluk

Velges da det er påvist forhøyede fuktverdier med fare for fukt og råteskader.(avvik ihht NS 3600:2018) Mer enn halvparten av forventet tid for utskiftning av membran har passert.

Bad 1.etg - Overflate vegger og himling

Settes på bakgrunn av riss/sprekk i fuger (Avvik NS 3600:2018)

Bad 1.etg - Overflate gulv

Avvik på fall

Bom under fliser

Riss/sprekk i fuger

(Alle punkter er avvik ihht NS 3600:2018)

Bad 1.etg - Membran, tettesjiktet og sluk

Mer enn halvparten av forventet tid for utskiftning av membran har passert. (kan likevel ha flere år igjen med god funksjon med tilpasset bruk, fortsatt bruk av lukket dusjkabinett.)

Vanskelig tilgjengelig sluk

Vaskerom - Overflate vegger og himling

Mangelfull kledning

Vaskerom - Overflate gulv

Bom i fliser (Avvik NS 3600:2018)

Avvik på fall

Vaskerom - Membran, tettesjiktet og sluk

Ukjent/ingen fuktsikring

Kjøkken

Settes på bakgrunn av alder og slitasje.

Hulrom under enkelte fliser

WC og innvendige vann- og avløpsrør

Manglende drencspalte på innebygde sisterner

Forhold som har fått TG3:

Terrengforhold

Fall mot mur. Avvik ihht NS 3600.

Takstmannens prisvurdering ved utskiftning antas mellom Kr. 100 000. - og 300.000.-

Innbo og løsøre

Bransjens liste over løsøre og tilbehør legges til grunn for salget dersom ikke annet fremkommer av salgsoppgaven. Listen følger vedlagt salgsoppgaven. Det er full avtalefrihet om hva som skal følge med bolig og fritidsbolig ved salg. Hvis hvitevarer og/eller annet teknisk utstyr medfølger, gis det ingen garantier i forhold til tilstand, funksjonalitet og levetid på disse.

I hagen står det et plommetre og et tre med rosa blomster som vil bli gravd opp før overtagelse finner sted og vil således ikke følge eiendommen.

Hvitevarer

Kun hvitevarer som er spesifikt angitt i

salgsoppgaven, følger med. Dette gjelder uavhengig av om hvitevaren(e) eventuelt kan anses som integrerte.

Moderniseringer og påkostninger

- Tilbygg 2006/2007

- Byttet de fleste vinduene -06/-07

- Kledning -06/-07 og det ble etterisolert samt blåst inn isolasjon på loft

- Shingel på tak 2000

Parkering

Parkering i frittstående garasje. Forøvrig gode parkeringsmuligheter på egen eiendom.

Radonmåling

Det gjøres oppmerksom på utleiers plikt til å radonmåle utleieenheter. Målt årsmiddelverdi skal være under 200 Bq/m³ (becquerel per kubikkmeter) i oppholdsrom. I tillegg skal tiltak for å redusere radonnivået alltid gjennomføres dersom det overstiger 100 Bq/m³.

Diverse

Det har tidligere vært en vannlekkasje i utløpslangen fra vaskemaskinen. Denne ble den gangen byttet og skaden utbedret (forsikringsselskap var involvert).

Areal i salgsoppgaven er hentet fra tilstandsrapporten. Boligens areal oppgis i BRA (bruksareal), som deles i underkategoriene BRA-i (arealet innenfor boenheten), BRA-e (arealet utenfor boenheten(e) og som tilhører denne, slik som for eksempel boder hvor adkomsten er utenfor boenheten), og BRA-b (arealet av innglasset balkong, veranda eller altan når denne er tilknyttet boenheten). TBA er arealet av terrasser, åpne

balkonger og åpen altan tilknyttet boenheten.

Kr 12 139

Energi

Oppvarming

Lukket ildsted i begge etasjer

Panelovner

Varmekabler:

1.etg: Bad,kjøkken og entrè

U.etg: Hall, bad, vaskerom, treningsrom, 2 soverom

Info strømforbruk

2023: 32.200 KWH, Kr. 46.123,-

Energikarakter

G

Energifarge

Rød

Info energiklasse

Alle som skal selge eller leie ut eiendom må som hovedregel energimerke boligen og fremskaffe en energiattest. Unntak gjelder blant annet for frittstående bygninger med bruksareal på mindre enn 50 m². Det er eier som plikter å fremlegge energiattest og eier er selv ansvarlig for at opplysningene er riktige. For ytterligere informasjon se www.energimerking.no. Dersom eier har energimerket boligen vil komplett energiattest fås ved henvendelse til megler.

Økonomi

Tot prisant. ekskl. omk.

Kr 12 900 000

Kommunale avgifter

Kommunale avgifter år

2023

Info kommunale avgifter

De kommunale avgiftene omfatter vann- og avløpsgebyr, renovasjonsgebyr samt feie- og tilsynsavgift. Det gjøres oppmerksom på at det kan forekomme variasjon i avgiftene som følge av forbruk og eventuelle kommunale endringer av gebyr/avgift

Info eiendomsskatt

Det er ikke eiendomsskatt i Asker kommune per dags dato.

Formuesverdi primær

Kr 2 139 950

Formuesverdi primær år

2022

Formuesverdi sekundær

Kr 8 131 810

Formuesverdi sekundær år

2022

Andre utgifter

Utover det som er nevnt under punktet «kommunale avgifter» påløper kostnader til for eksempel strøm, fyring/brensel, forsikring, innvendig/utvendig vedlikehold og abonnement til tv og internett.

Tilbud lånefinansiering

Aktiv Eiendomsmegling samarbeider med sparebankene i Eika Alliansen om formidling av

finansielle tjenester. Ta gjerne kontakt med megler for formidling av et uforpliktende tilbud om finansiering. Meglerforetaket kan motta provisjon ved formidling av finansielle tjenester.

Offentlige forhold

Eiendommens betegnelse

Gårdsnummer 55, bruksnummer 459 i Asker kommune.Gårdsnummer 55, bruksnummer 555 i Asker kommune.Gårdsnummer 55, bruksnummer 556 i Asker kommune.

Tinglyste heftelser og rettigheter

På eiendommen er det tinglyst følgende heftelser og rettigheter som følger eiendommens matrikkel ved overskjøting til ny hjemmelshaver:

3203/55/459:

20.01.1976 - Dokumentnr: 1014 - Bestemmelse om bebyggelse

Bestemmelse om benyttelse

Med flere bestemmelser

19.02.1972 - Dokumentnr: 990159 - Registrering av grunn

Denne matrikkelenhet opprettet fra:

Knr:3203 Gnr:55 Bnr:266

01.01.2020 - Dokumentnr: 1366498 - Omnummerering ved kommuneendring

Tidligere: Knr:0220 Gnr:55 Bnr:459

01.01.2024 - Dokumentnr: 90770 - Omnummerering ved kommuneendring

Tidligere: Knr:3025 Gnr:55 Bnr:459

20.01.1976 - Dokumentnr: 1014 - Bestemmelse om bebyggelse

Bestemmelse om benyttelse

Med flere bestemmelser

19.02.1972 - Dokumentnr: 990159 - Registrering av grunn

Denne matrikkelenhet opprettet fra:

Knr:3203 Gnr:55 Bnr:266

01.01.2020 - Dokumentnr: 1366498 - Omnummerering ved kommuneendring

Tidligere: Knr:0220 Gnr:55 Bnr:459

01.01.2024 - Dokumentnr: 90770 - Omnummerering ved kommuneendring

Tidligere: Knr:3025 Gnr:55 Bnr:459

20.01.1976 - Dokumentnr: 1014 - Bestemmelse om bebyggelse

Bestemmelse om benyttelse

Med flere bestemmelser

19.02.1972 - Dokumentnr: 990159 - Registrering av grunn

Denne matrikkelenhet opprettet fra:

Knr:3203 Gnr:55 Bnr:266

01.01.2020 - Dokumentnr: 1366498 -

Omnummerering ved kommuneendring
Tidligere: Knr:0220 Gnr:55 Bnr:459

01.01.2024 - Dokumentnr: 90770 - Omnummerering
ved kommuneendring
Tidligere: Knr:3025 Gnr:55 Bnr:459

3203/55/555:
20.01.1976 - Dokumentnr: 1014 - Bestemmelse om
bebyggelse
Bestemmelse om benyttelse
Med flere bestemmelser

19.02.1972 - Dokumentnr: 990159 - Registrering av
grunn
Denne matrikkelenhet opprettet fra:
Knr:3203 Gnr:55 Bnr:266

01.01.2020 - Dokumentnr: 1366498 -
Omnummerering ved kommuneendring
Tidligere: Knr:0220 Gnr:55 Bnr:459

01.01.2024 - Dokumentnr: 90770 - Omnummerering
ved kommuneendring
Tidligere: Knr:3025 Gnr:55 Bnr:459

20.01.1976 - Dokumentnr: 1014 - Bestemmelse om
bebyggelse
Bestemmelse om benyttelse
Med flere bestemmelser

19.02.1972 - Dokumentnr: 990159 - Registrering av
grunn
Denne matrikkelenhet opprettet fra:
Knr:3203 Gnr:55 Bnr:266

01.01.2020 - Dokumentnr: 1366498 -
Omnummerering ved kommuneendring
Tidligere: Knr:0220 Gnr:55 Bnr:459

01.01.2024 - Dokumentnr: 90770 - Omnummerering
ved kommuneendring
Tidligere: Knr:3025 Gnr:55 Bnr:459

20.01.1976 - Dokumentnr: 1014 - Bestemmelse om
bebyggelse
Bestemmelse om benyttelse
Med flere bestemmelser

19.02.1972 - Dokumentnr: 990159 - Registrering av
grunn
Denne matrikkelenhet opprettet fra:
Knr:3203 Gnr:55 Bnr:266

01.01.2020 - Dokumentnr: 1366498 -
Omnummerering ved kommuneendring
Tidligere: Knr:0220 Gnr:55 Bnr:459

01.01.2024 - Dokumentnr: 90770 - Omnummerering
ved kommuneendring
Tidligere: Knr:3025 Gnr:55 Bnr:459

3203/55/556:
20.01.1976 - Dokumentnr: 1014 - Bestemmelse om
bebyggelse
Bestemmelse om benyttelse
Med flere bestemmelser

19.02.1972 - Dokumentnr: 990159 - Registrering av
grunn
Denne matrikkelenhet opprettet fra:
Knr:3203 Gnr:55 Bnr:266

01.01.2020 - Dokumentnr: 1366498 -
Omnummerering ved kommuneendring
Tidligere: Knr:0220 Gnr:55 Bnr:459

01.01.2024 - Dokumentnr: 90770 - Omnummerering
ved kommuneendring
Tidligere: Knr:3025 Gnr:55 Bnr:459

20.01.1976 - Dokumentnr: 1014 - Bestemmelse om
bebyggelse
Bestemmelse om benyttelse
Med flere bestemmelser

19.02.1972 - Dokumentnr: 990159 - Registrering av
grunn
Denne matrikkelenhet opprettet fra:
Knr:3203 Gnr:55 Bnr:266

01.01.2020 - Dokumentnr: 1366498 -
Omnummerering ved kommuneendring
Tidligere: Knr:0220 Gnr:55 Bnr:459

01.01.2024 - Dokumentnr: 90770 - Omnummerering
ved kommuneendring
Tidligere: Knr:3025 Gnr:55 Bnr:459

20.01.1976 - Dokumentnr: 1014 - Bestemmelse om
bebyggelse
Bestemmelse om benyttelse
Med flere bestemmelser

19.02.1972 - Dokumentnr: 990159 - Registrering av
grunn
Denne matrikkelenhet opprettet fra:
Knr:3203 Gnr:55 Bnr:266

01.01.2020 - Dokumentnr: 1366498 -
Omnummerering ved kommuneendring
Tidligere: Knr:0220 Gnr:55 Bnr:459

01.01.2024 - Dokumentnr: 90770 - Omnummerering
ved kommuneendring
Tidligere: Knr:3025 Gnr:55 Bnr:459

Ferdigattest/brukstillatelse

Det foreligger midlertidig brukstillatelse.

Som et utgangspunkt skal det foreligge ferdigattest.
Det er innført bestemmelser i plan- og
byggningsloven som sier at ferdigattest ikke vil bli gitt
for oppførte bygg som er søkt før 1. januar 1998.

Det kan dermed ikke søkes om ferdigattest for slike bygg. Dette betyr ikke at ulovlig oppførte bygg blir lovlige, men bare at byggesaken ikke lenger skal avsluttes med ferdigattest. Det skal uansett foreligge midlertidig brukstillatelse. Midlertidig brukstillatelse er en forutsetning for at et tiltak kan tas i bruk. Manglende midlertidig brukstillatelse betyr da at bygget ikke er lovlig tatt bruk.

Det er fremlagt tegninger. Disse samsvarer ikke med dagens plan. 1.etg.: Soverom og bad ikke inntegnet, U.etg. Bad og bod ikke i samsvar. Kjøper påtar seg risikoen både for fremtidig bruk og eventuelle pålegg relatert til dette, herunder risikoen for om bruken ikke lar seg godkjenne, og alle kostnader forbundet med dette.

Utebod på vestsiden av boligen krysser eiendomsgrensen over på gnr/bnr 55/555 (realsameie) som omfatter felles gangareal.

Ferdigattest/brukstillatelse datert
08.07.1971.

Vei, vann og avløp

Eiendommen har adkomst fra offentlig vei.

Regulerings og arealplaner

Tilknyttet offentlig vann og avløp via privat stikkledning.

Legalpant

Kommunen har legalpant i eiendommen for forfalte krav på eiendomsskatt, og kommunale avgifter/gebyrer.

Kontraktsgrunnlag

Salgs- og betalingsvilkår

Eiendommen skal overleveres til kjøper i tråd med det som er avtalt. Det er viktig at kjøper setter seg grundig inn i alle salgsdokumentene, herunder salgsoppgave, tilstandsrapport og selgers egenerklæring. Kjøper anses kjent med forhold som er tydelig beskrevet i salgsdokumentene. Forhold som er beskrevet i salgsdokumentene kan ikke påberopes som mangler. Dette gjelder uavhengig av om kjøper har lest dokumentene. Alle interessenter oppfordres til å undersøke eiendommen nøye, gjerne sammen med fagkyndig, før bud inngis. Kjøper som velger å kjøpe usett, kan som hovedregel ikke gjøre gjeldende som mangel noe kjøper burde blitt kjent med ved undersøkelse av eiendommen, eller som er tydelig beskrevet i salgsdokumentene. Hvis noe trenger avklaring, anbefaler vi at kjøper rådfører seg med eiendomsmegler eller en fagkyndig før det legges inn bud.

Kjøper har krav på at eiendommen er i henhold til avtalen. Hvis det ikke er avtalt noe særskilt, kan eiendommen ha en mangel dersom den ikke er slik kjøper må kunne forvente ut ifra blant annet boligens alder, type og synlige tilstand. Det samme gjelder hvis det er holdt tilbake eller gitt uriktige opplysninger om eiendommen som ikke er rettet i tide på en tydelig måte, og man må gå ut fra at opplysningen har virket inn på avtalen. En bolig som har blitt brukt i en viss tid, har vanligvis blitt utsatt for slitasje, og skader kan ha oppstått. Slik bruksslitasje må kjøper regne med, og det kan avdekkes enkelte forhold etter overtakelse som gjør utbedringer nødvendig. Normal slitasje og skader som trenger utbedring, er innenfor hva kjøper må

forvente, og vil ikke utgjøre en mangel.

Boligen kan også ha en mangel hvis opplyst areal avviker fra faktisk størrelse. Avviket må være minst 2 prosent, og minst 1 kvadratmeter. Det er likevel ikke en mangel dersom selger godtgjør at kjøperen ikke la vekt på opplysningen, jf. avhendingsloven § 3-3 (2).

Ved beregning av et eventuelt prisavslag eller erstatning, må kjøper selv dekke tap/kostnader opp til et beløp på kr 10 000 (egenandel). Egenandel kommer først på tale når det er konstatert mangel ved eiendommen.

Hvis kjøper ikke er forbruker, selges eiendommen "som den er", og selgers ansvar er da begrenset, jf. avhl. § 3-9, første ledd 2. pkt. Avhl. § 3-3 (2) fravikes, og hvorvidt et innendørs arealavvik karakteriseres som en mangel vurderes etter avhl. § 3-8. Informasjon om kjøpers undersøkelsesplikt, herunder oppfordringen om å undersøke eiendommen nøye, gjelder også for kjøpere som ikke anses som forbrukere. Med forbrukerkjøp menes kjøp av eiendom når kjøperen er en fysisk person som ikke hovedsakelig handler som ledd i næringsvirksomhet.

Overtakelse

Overtakelse etter nærmere avtale med selger.

Dersom annet ikke avtales, sendes skjøte/hjemmelsdokument for tinglysing i etterkant av overtakelse.

Budgivning

Budgivning i forbrukerforhold

Budgivere oppfordres til å legge inn bud elektronisk.

Dette gjøres på eiendommens hjemmeside på aktiv.no, ved å bruke «Gi bud»-knappen. Ved elektronisk budgivning, samtykker budgiver til elektronisk kommunikasjon. Eiendomsmegler skal legge til rette for en forsvarlig avvikling av budrunden og kan ikke videreformidle bud med en kortere akseptfrist enn kl. 12.00 første virkedag etter siste annonserte visning. Etter klokken 11:30 anbefaler vi akseptfrist på minimum 30 minutter. Bud bør legges inn i god tid før konkurrerende buds akseptfrist utløper. For øvrig henvises til forbrukerinformasjon om budgivning i salgsoppgaven. Oppdragsgiver er oppfordret til å ikke ta imot bud direkte fra budgiver, men å henvise budgiver videre til megler. Som kjøper vil du få forelagt kopi av budjournal. Alle bud vil bli gjort kjent for kjøper og selger i handelen. Øvrige budgivere kan be om å få en kopi av budjournal i anonymisert form.

Budgivning utenfor forbrukerforhold

Budgivere oppfordres til å legge inn bud elektronisk. Dette gjøres på eiendommens hjemmeside på aktiv.no, ved å bruke «Gi bud»-knappen. Ved elektronisk budgivning, samtykker budgiver til elektronisk kommunikasjon. Det anbefales at hvert bud har en akseptfrist som muliggjør en forsvarlig avvikling av budrunden. Vi anbefaler minimum 30 minutter akseptfrist. Oppdragsgiver er oppfordret til å ikke ta imot bud direkte fra budgiver, men å henvise budgiver videre til megler.

Opplysningene i salgsoppgaven er godkjent av selger. Alle interessenter oppfordres imidlertid til grundig besiktigelse av eiendommen, gjerne sammen med fagmann før bud inngis.

Omkostninger kjøpers beskrivelse

Salgsoppdrag
12 900 000 (Prisantydning)

Omkostninger
322 500 (Dokumentavgift)
240 (Panteattest kjøper)
500 (Tinglysningsgebyr pantedokument)
500 (Tinglysningsgebyr skjøte)
15 100 (Boligkjøperforsikring – fem års varighet (valgfritt))
2 800 (Boligkjøperforsikring Help Pluss - ett års varighet (valgfritt))

323 740 (Omkostninger totalt)
338 840 (med Boligkjøperforsikring - fem års varighet)
341 640 (med Boligkjøperforsikring inkludert ett år med Help Pluss)

13 223 740 (Totalpris. inkl. omkostninger)
13 238 840 (Totalpris. inkl. omkostninger (med Boligkjøperforsikring - fem års varighet))
13 241 640 (Totalpris. inkl. omkostninger (med Boligkjøperforsikring inkludert ett år med Help Pluss))

Regnestykket forutsetter at det kun tinglyses ett pantedokument og at eiendommen selges til prisantydning. Det tas forbehold om endringer i offentlige avgifter/gebyrer.

Omkostninger kjøpers beløp

Kr 323 740

Betalingsbetingelser

Med mindre annet er avtalt forutsettes det at

kjøpesum inkludert omkostninger er innbetalt og disponibelt på meglerforetakets klientkonto innen overtakelse. Kjøpesummen skal innbetales fra norsk finansinstitusjon og/eller fra kjøpers egen konto i norsk finansinstitusjon.

Hvitvaskingsreglene

Megler har plikt til å gjennomføre kundetiltak. Hvis kjøper ikke bidrar til at megler får gjennomført kundetiltak og dette fører til at transaksjonen ikke kan gjennomføres eller blir forsinket, misligholder kjøper avtalen. Etter 30 dager er misligholdet vesentlig. Dette gir selger rett til å heve og gjennomføre dekningsalg for kjøpers regning.

Personopplysningsloven

Personopplysninger blir behandlet i samsvar med personopplysningsloven.

Boligkjøperforsikring

Vedlagt i salgsoppgaven følger informasjon om Boligkjøperforsikring og Boligkjøperforsikring Pluss fra HELP Forsikring AS. Boligkjøperforsikring er en rettshjelpsforsikring som gir trygghet og profesjonell juridisk hjelp dersom det oppdages uventede feil eller mangler ved boligen de neste fem årene. Boligkjøperforsikring Pluss har samme dekning som boligkjøperforsikring, med tillegg av fullverdig advokathjelp på viktige rettsområder i privatlivet. Boligkjøperforsikring Pluss betales årlig. Les mer om begge forsikringene i vedlagte materiell eller på help.no. Det gjøres oppmerksom på at boligkjøperforsikring kun kan tegnes av forbruker. Meglerforetaket mottar kr 4 200/4 600/5 000 i kostnadsgodtgjørelse, avhengig av boligtype, samt et tillegg på kr 1 000 ved salg av Boligkjøperforsikring Pluss.

Meglernes vederlag

Det er avtalt provisjonsbasert vederlag tilsvarende 0,7% av kjøpesum for gjennomføring av salgsoppdraget. I tillegg er det avtalt at oppdragsgiver skal dekke tilretteleggingsgebyr kr 19 900,- oppgjørshonorar kr 7 500,- og visninger kr 3 500,-. Minimumsprovisjonen er avtalt til kr 50 000,-. Meglerforetaket har krav på å få dekket avtalte utlegg i henhold til oppdragsavtale. Dersom handel ikke kommer i stand eller oppdraget sies opp, har megler krav på å få dekket vederlag stort kr 3 500,- per time for utført arbeid, samt øvrige avtalte vederlag og utlegg. Alle beløp er inkl. mva.

Oppdragsansvarlig

Petter Mamen-Lund
Daglig leder / Eiendomsmegler
petter.mamen-lund@aktiv.no
Tlf: 916 14 722

Mamen-Lund, Engh, Salvesen & Partners AS,
Bankveien 11
1383 ASKER
Tlf: 669 01 500

Salgsoppgavedato

11.10.2024

Enebolig m/u.etg
Kjøiveien 62
1386 Asker



www.e3.no

Boligens tekniske tilstand:

Antall TG

0	TG 0	Ingen avvik
7	TG 1	Ingen vesentlige avvik
16	TG 2	Vesentlige avvik
1	TG 3	Store eller alvorlige avvik
0	TG iu	Ikke undersøkt

Utført av:

Takstmann

Geir A.B. Randen

Dato: 26/08/2024

Asker Bygg og Eiendom AS

3474 Åros

91742811

askerbyggeiendom@gmail.com



Dersom bygningsdelen kun har en tilstandsgrad og ikke er beskrevet, betyr det at det ikke er noen avvik i forhold til det som kan forventes. Alder tatt i betraktning.

Takstmannens utdypende vurdering av bygningsdeler med TG 2 og TG 3 finnes på siste siden(e) i denne rapporten.

Denne rapporten er gyldig i 12 mnd.

OM EIERSKIFTERAPPORT™

Rapporten er bygget på BMTFs faglige rammeverk for tilstandsanalyse ved salg av bolig, NS3600 og avhendingslova. I denne tilstandsanalysen legges det stor vekt på å kontrollere bygningsdeler hvor det erfaringsmessig kan oppstå konflikter. Rapporten tilfredsstiller lov om avhending av fast eiendom med endringer i avhendingslova (tryggere bolighandel) fra 1.1.2022.

AVGRENSNING:

EIERSKIFTERAPPORT™ er godkjent av Byggmestrenes Takseringsforbund og kan kun benyttes av BMTF-sertifiserte takstmenn. Rapporten er spesielt godt egnet ved eierskifte av boliger. Rapporten erstatter ikke kjøpers undersøkelsesplikt eller selgers opplysningsplikt i henhold til lov om avhending av fast eiendom.

NIVÅ AV ANALYSEN:

Tilstandsanalysen utføres ved grundige visuelle observasjoner kombinert med undersøkelser, målinger, bruk av egnede instrumenter og registreringer. Dersom det er mistanke til høyt fuktnivå i vegger mot våtrom, eller i rom under terreng kan tilstandsanalysen omfatte destruktive inngrep som for eksempel hullboring i vegger.

Det kan utføres inngrep i vegg eller etasjeskillere ved bad og i rom under terreng for undersøkelse av fukt ved mistanke til alvorlige avvik. Alle bygningsdeler blir undersøkt, med stor vekt på de områdene som takstmannen, erfaringsmessig, kjenner som svake punkter. Selv om takstmannens analyser er svært grundig, kan det forekomme skjulte feil og mangler.

For bolig er referansenivået for de ulike rom og bygningsdeler gitt som krav til tilstandsgrad TG 1, det vil si uten skader og fagmessig riktig utført og i henhold til gjeldende lov/forskrift som gjelder for den aktuelle boligen der ikke tilleggene angir annet. Generelt er referansenivået byggeforskrifter som var gjeldende når bygningen/bygningsdelen ble byggesøkt.

LEVETIDSBETRAKTNINGER:

Når det refereres til levetid er dette basert på takstmannens erfaringstall og Byggforskserien 700.320 Intervaller for vedlikehold og utskifting av bygningsdeler, SINTEF Byggforsk.

Levetidsbetraktningene beregnes med hovedvekt på takstmannens skjønnsmessige vurdering av den enkelte bygningsdelens antatte gjenstående levetid. Dette avhenger også av forskjellige faktorer som kan gjøre seg gjeldende når det gjelder værforhold og bruk.

Levetiden vil variere noe dersom andre kriterier enn teknisk levetid, som for eksempel vedlikehold, estetikk, økonomi, sikkerhet, funksjon eller andre brukerønsker, er lagt til grunn.

VÆR OPPMERKSOM PÅ

Egenerklæringskjema skal alltid legges frem for rapportansvarlig før tilstandsanalysen påbegynnes. Dersom egenerklæring ikke foreligger, vil dette komme tydelig frem på en av de siste sidene av rapporten under ovenstående overskrift.

Dersom det er lagt frem dokumentasjon av pågående byggesaker og/eller manglende ferdigattest, og/eller midlertidig brukstillatelse. Så vil også dette komme tydelig frem på en av de siste sidene av rapporten under samme overskrift som over.

KOSTNADSVURDERING VED TG3

Dersom det er angitt TG3 på en bygningsdel i denne rapporten, så vil det være angitt et antatt kostnadsoverslag over hva det vil koste å sette den i stand, uten å øke standarden.

PIPER OG ILDSTEDER:

Grundig undersøkelse av piper og ildsteder anbefales utført i samråd med offentlige godkjenningmyndigheter.

ELEKTRISK ANLEGG OG BRANNFØREBYGGENDE TILTAK:

Ved omsetning av bolig vil man ofte få endring i bruk av det elektriske anlegget. BMTF anbefaler på generelt grunnlag at en registrert elektroinstallatør foretar en kontroll av boliginstallasjon ved eierskifte.

Dette kan for eksempel være en rapport fra periodisk kontroll av boliginstallasjon i henhold til NEK 405-2, som omfatter kontroll av både det elektriske og det branntekniske anlegget.

MER OM TILSTANDSGRADENE I DENNE RAPPORTEN:

TG 0	TG 0 betyr at bygningsdelen ikke har noen avvik. * Det er ingen tegn til slitasje. * Dokumentert fagmessig godt utført. * Det er ingen merknader.
TG 1	TG1 betyr at bygningsdelen kan ha mindre avvik. * Som forventet i forhold til alder/bruksslitasje. * Strakstiltak anses ikke som nødvendig.
TG 2	TG 2 betyr at bygningsdelen kan ha vesentlige avvik. Eksempler på TG2 kan være at bygningsdelen er: * Feil utført. * Skadet, eller symptomer på skade. * Svært slitt. * Nedsatt funksjon. * Utgått på dato. * Kort gjenværende brukstid. * Det er behov for tiltak i nær fremtid. * Det er grunn til overvåkning av denne bygningsdelen.
TG 3	TG 3 betyr at bygningsdelen kan ha store eller alvorlige avvik. Eksempler på TG3 kan være at bygningsdelen er: * Har total funksjonssvikt * Fyller ikke lenger formålet * Er en fare for liv og helse Det er et akutt behov for tiltak, og/eller det er avvik fra lover eller forskrifter som gjelder for den aktuelle bygningsdelen eller byggverket.
TG iu	TG iu betyr at bygningsdelen ikke er undersøkt. Denne tilstandsgraden skal kun benyttes unntaksvis. Eksempler kan være: * Snødekket tak og krypekjeller uten inspeksjonsmulighet på tidspunktet for analysen * Bygningsdelen, arealet eller rommet er ikke tilgjengelig for inspeksjon på tidspunktet for analysen

EIENDOMSDATA:

Matrikkeldata:	Gnr:55, Bnr: 459
Hjemmelshaver:	Inger Lise R. Kirkeby
Seksjonsnr:	-
Festnr:	-
Andelsnr:	-
Tomt:	1081 m ²
Konsesjonsplikt:	-
Adkomst:	Kommunal
Vann:	Kommunal
Avløp:	Kommunal
Regulering:	-
Offentl. avg. pr. år:	-
Forsikringsforhold:	-
Ligningsverdi:	-
Byggeår:	1971/2006

BEFARINGEN:

Befaringsdato:	09.08.2024
Forutsetninger:	Boligen ble inspisert i dagslys. Det var regnvær og ca. +12 grader Celsius. Rapporten legger til grunn boligens tilstand på befaringdagen. For å opprettholde boligens standard må det forutsettes normalt vedlikehold utover det som nevnes i rapporten. Noe innredning og inventar langs vegger og gulv. Mye lagring av private eiendeler på bod i u.etg. (Avvik kan forekomme) Ellers ingen store hindringer på befaringdagen.
Oppdragsgiver:	Hjemmelshaver
Tilstede under befaringen:	Hjemmelshaver og Lars Petter Heinegaard
Fuktmåler benyttet:	Protimeter MMS 2

OM TOMTEN:

Opparbeidet uteområde med gressplen og prydbusker. Adkomst med belegningstein og heller

OM BYGGEMETODEN:

Enebolig oppført med grunnmur av betong. Reisverk i tre med liggende og stående kledning. Saltak og pulttak i trekonstruksjoner teknet med asfaltshingel. Renner og nedløp i plastbelagt stål.

OVERORDNET FAGLIG VURDERING AV EIENDOMMEN:

Boligen fremstår godt vedlikeholdt. Det gjøres oppmerksom på at enkelte elementer har passert normal forventet levetid, slik at vedlikehold/utbedring må påregnes i tiden som kommer. Forøvrig vises til beskrivelser og vurderinger for de enkelte bygningsdeler i rapporten.
Eldre boliger har naturligvis store avvik sett opp mot dagens krav. Det gis tilstandsgrader ihht standarden som denne rapporten bygger på med noen skjønnsmessige vurderinger. Bruken av boliger i dag sammenlignet med tidligere bruk er drastisk endret med tanke på innvendig fuktproduksjon (økt bruk av våtrom osv) noe som stiller strengere krav til god ventilering/utlufting for å hindre skader som følge av dette. Tilstandsgrad er dels satt pga alder på bygningsmassen og retningslinjer, ikke nødvendigvis grunnet funksjonssvikt.
Underretasjen er innredet, det er utlektet vegger mot terreng. På generelt grunnlag gjøres det oppmerksom på at innkledning av mur og betongkonstruksjoner under bakkenivå må betraktes som en risikokonstruksjon. Ved kun isolering av vegger på innsiden vil man kunne flytte "nullpunktet" i veggen og det vil være fare for kondensering i konstruksjonen.

ANNET:

OPPVARMING:

Lukket ildsted i begge etasjer

Panelovner

Varmekabler:

1.etg: Bad, kjøkken og entrè

U.etg: Hall, bad, vaskerom, treningsrom, 2 soverom,

DOKUMENTKONTROLL:

Tegninger og kommunale opplysninger hentet fra Doc.torg. Eiendomsinformasjon er hentet fra PropCloud. Det er gitt innsyn i boligmappa.no

BESKRIVELSE AV INNVENDIGE OVERFLATER (vegger, tak og gulv):

U.etg:

VEGGER: Trepanel, brystpanel, flis på bad, malt pusset mur, ubeh. betongvegger,

HIMLING: Trepanel, falsede malte sponplater

GULV: Parkett, fliser

1.etg:

VEGGER: Trepanel, flis på bad,

HIMLING: Trepanel

GULV: Parkett, fliser på kjøkken, bad og entrè

MERKNADER OM ANDRE ROM:

Vær oppmerksom på at det som regel vil være diverse mindre hull i overflater etter bilder/hyller etc, og noe misfarge/skjolder hvor bilder, hyller/ møblement etc har vært plassert. På gulv vil det som regel være diverse slitasje, og noe misfarge/ riper og lignende hvor møblement har vært plassert. Slike mindre "avvik" er å anse som normalt i en brukt bolig. Viktig å merke seg at takkonstruksjoner og etasjeskillere i eldre boliger ikke nødvendigvis tilfredsstiller dagens krav til stivhet da disse er bygget etter eldre forskrifter. Retningsavvik kan forekomme på eldre konstruksjoner.

-Boligen har for det meste normal bruksslitasje på overflatene ihht alder.

-Det er registrert retningsavvik på gulv målt på tilfeldig valgte plasser på det meste 20 mm kjøkken/stue 1.etg

*Stikkmålinger av gulvet er gjort med krysslaser, avvik kan eksistere uten at dette blir registrert.

-Stedvis bom i flis

FORMÅL MED ANALYSEN:

Salg.

VESENTLIGE ENDRINGER ETTER BYGGEÅR:

-Tilbygg 2006/2007

-Byttet de fleste vinduene -06/-07

-Kledning -06/-07

-Shingel på tak 2000

AREALER OG ANVENDELSE:

Arealmålingene i denne rapporten måles etter Norsk Standard 3940. Arealer oppgis i hele kvadratmeter i denne rapporten, og gjelder for det tidspunkt rapporten er datert.

MÅLEVERDIGE AREALER:

Større arealer enn nødvendig åpninger for trapp, heis sjakter og lignende regnes ikke med i etasjens areal. Rom som skal måles må være tilgjengelig, slik at det kan måles. Rommene kan stride mot byggeforskriftene, men likevel være måleverdig.

AREALBEGREPER:

BRA-i =Internt bruksareal
BRA-e =Eksternt bruksareal
BRA-b =Innglasset balkong
TBA =Terrasse- og balkongareal

ENDRINGER:

Rom som ligger utenfor boenheten, men som eier har påvist og/eller opplyst at tilhører boenheten, er oppmålt og inkludert i BRA-e. Det er ikke fremvist dokumentasjon på at rommet tilhører boenheten, med mindre dette er angitt særskilt. Rom utenfor boenheten kan omdisponeres av borettslaget/sameiet og dette kan påvirke boligens BRA. Vær oppmerksom på at NS 3940:2023 og eierseksjonsloven har ulik definisjon av fellesareal. Ved arealmåling gjelder NS 3940:2023 som definerer fellesareal slik: Delen av bygning som brukes av to eller flere bruksenheter eller til bygningens forvaltning, drift eller vedlikehold.

NB:

Ved overgang fra eldre versjon av NS3940 til revidert utgave med nye måleregler, kan det forekomme arealavvik for rapporter som er utført mellom Oktober 2023 og Desember 2024. NS3940:2023 må vurderes til å være gjeldene bransjestandard fram til ny versjon utgis. Dette til tross for at standarden er trukket tilbake juni 2024.

AREAL BOLIG:

Etasje:	BRA-i	BRA-e	BRA-b	TBA	P-Rom m ²	S-Rom m ²
U.etg	103	3		23	82	21
1.etg	114			31	114	
SUM BYGNING	217	3		54	196	21
SUM BRA	220					

AREAL GARASJE/UTHUS:

Etasje:	BRA-i	BRA-e	BRA-b	TBA	P-Rom m ²	S-Rom m ²
Garasje		14				
Boder i tilknytning til garasje		15 (10+5)				
Redskapsbod 2 stk		5 (2+3)				
SUM BYGNING		34				
SUM BRA	34					

BRA-i:

U.etg:
3 soverom, vaskerom, bad, 2 boder, treningsrom
1.etg:
Kjøkken, stue m/ kontordel, spisestue, bad, entrè, 2 soverom

BRA-e:

Bod

MERKNADER OM AREAL:

Arealmålingen er utført med laser. Areal er kontrollmålt i ArchiCad 26.
Det er bruken på befaringtidspunktet som definerer P-rom og S-rom.
Rommene kan likevel være i strid med teknisk forskrift og mangle godkjenning fra kommunen.

GARASJE / UTHUS:

Frittstående garasje fra 1971 oppført i tre med stående kledning. Gruset dekke. Takkonstruksjon i tre, teknet med shingel.
Isolert bod tilknyttet garasje brukes som verksted bygd ca. 1994, samt en uisolert redskapsbod på ca. 5 m2. frittstående redskapsbod i hage med 2 rom på ca. 5 m2. Boder og garasjer er ikke tilstandsvurdert.

BYGGMESTER:

En BMTF-sertifisert takstmann er en byggmester e.l. som er medlem av Byggmestrenes Takseringsforbund. Det vil si han/hun har minimum 6 års erfaring med å analysere, reparere og bygge boliger.

Mester er en beskyttet tittel som deles ut av Kongen til den som oppfyller de kvalifikasjonskrav som blir stilt i medhold til lov om mesterbrev i håndverk og annen næring.

Den BMTF-sertifiserte takstmannen skal alltid etterleve de etiske regler og regelverket som gjelder for Byggmestrenes Takseringsforbund.

INTEGRITET:**UAVHENGIG TAKSTMANN**

Denne rapporten er utarbeidet av en uavhengig takstmann uten bindinger til andre aktører i eiendomsbransjen. Takstmannen har verken et ansettelsesforhold til, eller økonomisk interesse i sin oppdragsgivers virksomhet. For nærmere beskrivelse av kravene til takstmannens integritet, se BMTFs etiske retningslinjer på www.BMTF.no

Ansvarlig for rapporten:

Geir A.B. Randen

Takstmann og tømrer

26/08/2024



Geir A.B. Randen

1. Grunn og fundamenter**TG 2** 1.1 Byggegrunn, fundamenter, grunnmur, drenering og sikring mot vann og fuktighet

Byggegrunn er ikke kjent.

Det er ikke påvist synlige skader eller skjevheter på fundamentet.

Det er ikke påvist riss, sprekker eller skader på grunnmuren.

Det er ikke påvist avskallet puss som fører til at isolasjonen har blitt eksponert.

Grunnmur oppført i betong/mur. (Hovedmur fra byggeår, tilbygg 2006/2007)

Merknader: -En skal være oppmerksom på at drenering er en bygningsdel som har naturlig aldersmessig slitasje med en forventet levetid. Videre den begrensnig at selve dreneringen/fuktsikring ligger under bakkenivå og ikke er tilgjengelig for inspeksjon. Det er ikke mulig å vurdere dreneringen/fuktsikring med sikkerhet i forhold til funksjonalitet ut fra visuell besiktigelse.

-Fundamentering er ikke vurdert da den ligger under bakkenivå og ikke tilgjengelig for inspeksjon.

-Det er påvist grunnmursplast på deler av grunnmuren. Det er stedvis ikke mulig å påvise grunnmursplast pga inntilbygget konstruksjon. (Terrassebord mot SØR, heller ved inngangsparti ligger inntil mur.)

-Det anbefales av nedløp for takvann ledes vekk fra konstruksjonen. Dette vil minske fukt påkjenning mot grunnmur.

*Vær oppmerksom på at eldre betongkonstruksjoner ofte ble støpt uten plast/tettesjikt mot grunnen. Det kan av den grunn forekomme kapillærsug av fuktighet. Det er viktig å ikke benytte organisk materiale (treverk) mot gulv og vegger som kan få forhøyet fuktinnhold, med fare for fukt og råteskader.

Forventet tid for utskiftning av fuktsikring og drenering er 20-60 år.

TG 2:

Ikke påvist grunnmursplast/topplst (Avvik ihht NS 3600:2018 Symptom på manglende funksjon)

(Dersom det ikke er grunnmursplast under heller ved inngangspartiet så er dette en mangel og vil gi en TG 3. Ikke mulig å påvise uten større inngrep)

Ingen 1.2 Krypekjeller

Bygningsdelen eksisterer ikke.

Merknader:**TG 3** 1.3 Terrengforhold

Fall fra grunnmur vurderes ikke som tilstrekkelig.

Det er hovedsaklig fall på terreng fra grunnmur. Fall mot mur ved inngangspartiet.

Merknader: -Det er påvist stedvis fall mot grunnmur på SØR side.

- Fall mot grunnmur skaper unødig fuktbelastning mot grunnmur og fuktsikring. Terreng rundt byggverk må planeres med fall utover. Fallet må være minimum 1:50 i en avstand på minimum 3 meter fra vegglivet dersom dette fysisk lar seg løse.(TEK 17)

Datidens krav på oppføringstidspunktet er avvikende med tanke på dagens krav, men det er viktig at fukt/vann føres vekk fra konstruksjon.

(NS 3600:2018, flatt terreng tilsier TG 2, fall mot terreng gir TG 3)

TG 3:

Fall mot mur. Avvik ihht NS 3600.

2. Yttervegger**TG 2** 2.1 Yttervegger

Det er ikke påvist deformasjoner og/eller fuktskader i ytterveggenes konstruksjoner.
 Det er ikke påvist skader, sprekker og råteskade på kledningen.
 Det er ikke påvist noen nevneverdige konstruksjonsfeil.
 Det er utført stikktaking på typiske skadesteder, slik som i nedkanten av panelet og i områdene rundt vinduene.

Yttervegger med bindingsverk i tre med stående/liggende kledning. Hovedhuset er utlekket og etterisolert i forbindelse med oppføring av tilbygg.

Merknader: -Det kunne ikke påvises spesielle problemer eller vesentlige skjevheter med den synlige delen av konstruksjonen. Selve veggkonstruksjonen ble ikke inspisert da det er en lukket konstruksjon. For inspeksjon kreves destruktive åpninger, noe som ikke ble foretatt på befaringsdagen.
 -Det er ikke mulig å påvise lufting bak kledning i hele veggens lengde. Lufting er viktig for å forhindre fukt og råteskader. Ingen tegn til skader som tilsier at det er manglende lufting.
 -Det er noe mindre klaring/lufting enn anbefalt mellom vannbord og kledning ved tilbygg mot ØST.
 -Det er påvist enkelte steder med antydning til svertesopp (vindskier). Vedlikehold må påregnes

Utskifting/vedlikehold: Normal tid før utskifting av vanlig trekledning er 40-60 år.

TG 2:
 Svertesopp på enkelte kledningsbord (vindskier). (Avvik ihht NS 3600:2018)

3. Vinduer og ytterdører

TG 1 3.1 Vinduer og ytterdører

Det er ikke påvist punkterte glass.
 Dører og vinduer vurderes som sikre mot vanninntrengning i konstruksjonen.

Vinduer og terrassedører med karmen i tre og isolerglass med varierende årstall. (Hovedsaklig fra 2006, kun 3 stk eldre vinduer)
 Ytterdører med detaljer i glass.

Merknader: Vinduene ble visuelt undersøkt. Tilfeldig valgte vinduer ble funksjonstestet. Det ble ikke avdekket skader eller svekkelser med behov for strakstiltak. Det bemerkes at vinduer er en bygningsdel som har en naturlig slitasje over tid med en forventet levetid.
 -Enkelte vinduer bør justeres for bedre funksjon
 -Liten klaring mellom listverk/omramming og vannbrett. Ingen tegn til skader på bakgrunn av dette.

Utskifting/vedlikehold: Normal tid før kontroll og justering av vinduer, hengslede er 2 - 8 år.
 Normal tid før utskifting av trevindu er 20 - 60 år.
 Utskifting/vedlikehold: Normal tid før utskifting av tredør er 30 - 50 år.
 Normal tid før kontroll og justering av tredører er 2 - 8 år.

4. Tak

TG 2 4.1 Takkonstruksjon, takteking og skorstein over tak

Det er ikke påvist svanker/svai i mønet.
 Det er ikke påvist nevneverdige fuktskjolder.
 Det er ikke påvist råteskade eller skadedyr.
 Det ser tett ut rundt gjennomføringer.
 Det er påvist ventilering/lufting.

Saltak i trekonstruksjoner. Tekket med rupanel og asfaltshingel. Skorstein over tak.

Merknader: -Takkonstruksjon er kun besiktiget fra bakkeplan og på innside kneloft. Det er ikke tilgang til å inspisere konstruksjon i sin helhet utover det som ble foretatt. Kaldtloft over hanebjelke ikke tilgjengelig for inspeksjon.
 -Det er påvist lufting i kneloft og gavler på begge sider.
 -Det er ikke sikkerhetsforsvarlig å kontrollere skorstein over tak pga. sikkerhetshensyn. (HMS stiller strenge krav til arbeid på tak.)
 -Det kan ellers ikke påvises synlige skader eller svekkelser på det som er synlig av konstruksjonen.

Forventet tid for utskifting av asfaltshingel er 20-30 år.

TG 2:
 Mosegrodd på deler av taket
 Forventet tid for utskifting nærmer seg Kan likevel ha god funksjon utover dette, men man skal være oppmerksom og ta hyppig kontroll av taket)

TG 2 4.2 Undertak, lekter og ytterteking (taktekingen)

Undertaket antas å være i fra byggeår/2006
 Det er ikke sikkerhetsforsvarlig å inspisere undertak, lekter og ytterteking.
 Det anses ikke som sikkerhetsforsvarlig å inspisere skorstein.

Konstruksjonen bygget opp med undertak av rupanel, ytterteking av asfaltshingel.
 Renner og nedløp i plastbelagt stål.

Merknader: -Det er ikke sikkerhetsforsvarlig å inspisere på bakgrunn av manglende sikkerhetsutstyr. (HMS)
 -Det mangler snøfangere på takflaten.
 -Takrenne lekker pga gjennomrusting
 *Erfaringsmessig så skal det mye til for at takras inntreffer på denne type takteking.
 *Alder på ytterteking er beskrevet under punkt 4.1

TG 2:
 Settes på bakgrunn av manglende snøfangere på tak ihht. NS 3600:2018 og Byggforsk detaljblad 525.931.
 Skadet takrenne

5. Loft

TG 1 5.1 Loft (konstruksjonsoppbygging)

Det er ikke påvist biologiske skadegjørere fra kaldt-, kne-, hanebjelke-, eller kryploff.
 Det er ikke påvist lekkasjer, fuktskjolder, kondens og lignende ved piper, overganger, i bjelker eller takluker.
 Det er ikke påvist lekkasje rundt rør- eller kanalgjennomføringer.
 Det er påvist ventilering av yttertaket.

Kaldtloft over deler av taket. Isolerte skråtak på tilbygg. (kompakttak)

Merknader: -Kaldtloft er delvis gangbart og det er begrenset med inspeksjonsmulighet. Etterisolert med blåeisolasjon.
 -Ventiler i gavler samt luftehatt i møne.

6. Balkonger, verandaer og lignende

TG 2 6.1 Balkonger, verandaer og lignende

Konstruksjonen vurderes som forsvarlig festet.
 Det er ikke påvist svekkelser i forankring eller understøtting.
 Det er ikke påvist skader, slik som avskalling, deformasjoner, riss, sprekker, råteskader og/eller rust på overflater.
 Oppkant mot vegg og dør vurderes som tilstrekkelig.

1. Veranda i trekonstruksjoner mot VEST med utgang fra stue.
 2. Terrasse i trekonstruksjoner på bakkeplan mot NORDVEST i u.etg.

Merknader:

- Normal brukslitaje på overflater.
- Rekkverk er målt til 90 cm. Dette er avvik ihht dagens byggetekniske forskrifter. (100 cm)
- Råteskade i rekkverksbord (skal utbedres)

TG 2:

Settes på bakgrunn av avvik på rekkverkshøyde ihht dagens forskrifter
Råteskade i rekkverksbord

7. Våtrom**7.1 Bad u.etc****TG 2** 7.1.1 Overflate vegger og himling

Det er ikke påvist riss og sprekker.

Det er ikke påvist sprekker i fuger.

Det er ikke påvist bom (hulrom) under fliser.

Det er ikke påvist fuktskader, spor etter skadedyr.

Det er ventiler som kan åpnes.

Flislagt med trepanel i himling. Pusset opp i 2000
120 cm innredning med vask, veggskap og speil med lyslist
Lukket dusjkabinett
Elektrisk vifte
Vegghengt WC

Merknader: -Det er registret hull i vegger etter eldre inventar.

Normal tid før utskifting av våtrom, keramiske fliser på membran, mur og betong er 20 - 40 år.. (Levetidstabeller byggforskerseriens detaljblad 700.320)

TG 2:

Vurderes med tanke på alder og slitasje

TG 2 7.1.2 Overflate gulv

Det er påvist riss og sprekker.

Det er påvist sprekker i fuger.

Det er påvist bom (hulrom) under fliser.

Det er ikke påvist spor etter råteskade, muggvekst eller skadedyr.

Det er ikke påvist tilfredsstillende fall til sluket.

Terskel er vurdert som ikke tilfredsstillende.

Det er ikke påvist knirk i gulvet.

Det er ikke påvist tilfredsstillende høydeforskjell fra toppen av sluket til toppen av membranen ved dørterskelen.

Flislagt gulv med varmekabler.

- Merknader:** -Det er målt 15 mm høydeforskjell mellom topp flis ved terskel og topp slukrist. Lokalt fall rundt sluk.
Oppkant ved dørterskel på 40 mm.
-Det er påvist bom (hulrom) under fliser på tilfeldig valgte steder. Dette er avvik ihht NS 3600:2018.
-Sprekk/riss i overgang vegg/gulv ved vask
-Det er manglende luftespalte under dørterskel. Dette hindrer god luftsirkulasjon og utskiftning av fuktig luft.
-Ikke mulig å påvise membran ved dørterskel uten destruktive inngrep

Ellers normal bruksslitasje ihht alder

TG 2:

Bom under fliser.

Sprekk/riss i overgang vegg/gulv

Avvik på fall

TG 2 7.1.3 Membran, tettesjiktet og sluk

Membranen er fra 2002

Det er påvist avvik i forhold til sluk, rørgjennomføringer, mansjetter eller klemring.

Det er muligheter for å rengjøre sluk.

Det er boret hull i tilstøtende rom eller fra undersiden.

Det er fuktkontrollert med egnet fuktmåleverktøy.

Membranen ligger skjult i konstruksjonen og kan ikke undersøkes uten å gjøre destruktive inngrep ved å demontere fliser. Viktig å merke seg at membran er en bygningsdel som har en naturlig slitasje over tid med en forventet levetid. Man kan anta at membran er påført alle flatene i våtsonen før flisene ble montert. Sluk i plast.

Merknader: -Det er ukjent løsning av membran/fuktsikring av våtrommet.

-Ikke mulig å påvise membran i sluk. Sluk er vanskelig å rengjøre da det er rørstusser fra avløp som forhindrer opptak av vannlås

-Det ble påvist forhøyede verdier av fukt i vegg. 19 % i bunnsvill. Dersom treverk har en fuktprosent over 18% over tid, så kan dette

føre til fuktskader med fare for sopp og råtedannelse.


*Ytterligere undersøkelser bør foretas for å avdekke eventuelle følgeskader.

Forventet levetid for membran er 20 år

TG 2:

Velges da det er påvist forhøyede fuktverdier med fare for fukt og råteskader.(avvik ihht NS 3600:2018)

Mer enn halvparten av forventet tid for utskiftning av membran har passert.

**7.2 Bad 1.etc****TG 2** 7.2.1 Overflate vegger og himling

Det er ikke påvist riss og sprekker.
 Det er påvist sprekker i fuger.
 Det er ikke påvist bom (hulrom) under fliser.
 Det er ikke påvist fuktskader, spor etter skadedyr.

Flislagt bad trepanel i himling. (2006/2007)
 40 cm innredning med vask
 Speil på vegg
 Lukket dusjkabinett
 Elektrisk avtrekksvifte

Merknader: -Hull i vegger etter eldre inventar. (tettet med fugemasse)
 -Det er påvist sprekk i fuger på kasse til WC

Normal tid før utskifting av våtrom, keramiske fliser på membran, mur og betong er 20 - 40 år.. (Levetidstabeller byggforskerseriens detaljblad 700.320)

TG 2:
 Settes på bakgrunn av riss/sprekk i fuger (Avvik NS 3600:2018)

TG 2 7.2.2 Overflate gulv

Det er ikke påvist riss og sprekker.
 Det er påvist sprekker i fuger.
 Det er påvist bom (hulrom) under fliser.
 Det er ikke påvist spor etter råteskade, muggvekst eller skadedyr.
 Det er ikke påvist tilfredsstillende fall til sluket.
 Terskel er vurdert som tilfredsstillende.
 Det er ikke påvist knirk i gulvet.
 Det er ikke påvist tilfredsstillende høydeforskjell fra toppen av sluket til toppen av membranen ved dørterskelen.
 Det er ikke påvist flekker eller andre skader.

Flislagt gulv med varmekabler.

Merknader: -Riss/sprekk i fuger ved dør.
 -Svelling i underkant av dørblad
 -Bom (hulrom) under enkelte gulvflis. (Tilfeldige valgte fliser er sjekket for bom. avvik kan forekomme uten at dette er registrert)
 -Det er avvik på fall ihht byggeteknisk forskrift. Rommet fungerer likevel godt med dette avviket.

TG 2:
 Avvik på fall
 Bom under fliser
 Riss/sprekk i fuger
 (Alle punkter er avvik ihht NS 3600:2018)

TG 2 7.2.3 Membran, tettesjiktet og sluk

Membranen er fra 2006
 Det er ikke muligheter for å rengjøre sluk.
 Det er boret hull i tilstøtende rom eller fra undersiden.
 Det er fuktkontrollert med egnet fuktmåleverktøy.

Membranen ligger skjult i konstruksjonen og kan ikke undersøkes uten å gjøre destruktive inngrep ved å demontere fliser. Viktig å merke seg at membran er en bygningsdel som har en naturlig slitasje over tid med en forventet levetid. Man kan anta at membran er påført alle flatene i våtsonen før flisene ble montert

Merknader: -Det er ukjent løsning av membran/fuktsikring av våtrommet.
 -Ikke mulig å påvise membran i sluk. Sluk er vanskelig tilgjengelig under kabinett
 -Ingen tegn til fukt i vegg ved hullboring på befaringdagen.

*Det er i hovedsak veggene/ gulvet i våtsonen som er mest utsatt for fuktighet. Spesielt utsatt er dusjniser og dusjing i badekar hvor vegger og gulv blir utsatt for påkjenninger av fuktighet jevnlig. Det vil da være veggene/ gulvet i dusjnisen som er mest aktuelt å foreta hulltaking i (spesielt vegg med dusjarmatur). Boring av et 73 mm hull gir en begrenset adkomst til konstruksjonen med begrensede kontrollmuligheter.

Forventet levetid for membran er 20 år

TG 2:
 Mer enn halvparten av forventet tid for utskiftning av membran har passert. (kan likevel ha flere år igjen med god funksjon med tilpasset bruk, fortsatt bruk av lukket dusjkabinett.)
 Vanskelig tilgjengelig sluk



7.3 Vaskerom

TG 2 7.3.1 Overflate vegger og himling

Det er ikke påvist fuktskader, spor etter skadedyr.
 Det er ventiler som kan åpnes.

Vaskerommet er bygget opp etter eldre forskrifter.
 Vegger med malte plater og pusset mur.
 Elektrisk avtrekksvifte

Merknader: -Mangelfull platekledning under benk. (synlig reisverk)
 -Ellers normal slitasje på overflater

TG 2:
 Mangelfull kledning

TG 2 7.3.2 Overflate gulv

Det er ikke påvist riss og sprekker.
 Det er ikke påvist sprekker i fuger.
 Det er påvist bom (hulrom) under fliser.
 Det er ikke påvist spor etter råteskade, muggvekst eller skadedyr.
 Det er ikke påvist tilfredsstillende fall til sluket.
 Terskel er vurdert som ikke tilfredsstillende.
 Det er ikke påvist knirk i gulvet.
 Det er ikke påvist tilfredsstillende høydeforskjell fra toppen av sluket til toppen av membranen ved dørterskelen.
 Det er ikke påvist flekker eller andre skader.

Flislagt gulv med varmekabler

Merknader: -Lokalt fall rundt sluk. Det kan forekomme vannansamling ved drypptørk av klesvask
-Stedvis hulrom under fliser

TG 2:
Bom i fliser (Avvik NS 3600:2018)
Avvik på fall

TG 2 7.3.3 Membran, tettesjiktet og sluk

Membranen er fra 2002
Det er påvist avvik i forhold til sluk, rørgjennomføringer, mansjetter eller klemring.
Det er muligheter for å rengjøre sluk.
Det er ikke boret hull i tilstøtende rom eller fra undersiden.
Det er fuktkontrollert med egnet fuktmåleverktøy.

Ukjent membranløsning/tettesjikt.

Datidens krav:

"Gulv, vegger og tak som kommer til å bli utsatt for vannsøl, lekkasjevann eller kondens, skal utføres med fuktbestandige overflatematerialer. Bakenforliggende konstruksjoner og rom som kan påvirkes negativt av fukt skal være beskyttet av et vanntett overflatemateriale eller et egnet vanntett sjikt.

Merknader: -Vaskerommet er lite utsatt for direkte vannsøl. Det er materialvalg som tilsier at de vil tåle en kortvarig fuktpåkjenning ved f.eks. klesvask godt.
-Det ble målt etter fukt i tilstøtende vegg (åpen), uten negative verdier. Resterende vegger i mur/betong

TG 2:
Ukjent/ingen fuksikring

8. Kjøkken

8.1 Kjøkken

TG 2 8.1 Kjøkken

Vanninstallasjonen er fra byggeår
Det er ikke påvist knirk, skader eller fuktskjolder på gulvet.
Det er ikke påvist fukt ved kjøleskap, vaskemaskin, varmtvannsbereder eller andre vanninstallasjoner.
Det er ikke påvist avvik i forhold til trykk i vannkran.
Det er ikke påvist avvik i forhold til avrenning fra avløp.
Det er ikke påvist symptomer på fukt og råte i nabokonstruksjoner.

Kjøkken fra 1994
Profilerte fronter
Benkeplate i tre
Frittstående komfyr med platetopp, oppvaskmaskin under benk,
Ventilator i veggskap
Frittstående kjøleskap

Merknader: Godt fungerende kjøkken med normal bruksslitasje ihht alder.
-Dårlig effekt på ventilator trinn 1. (arktest)
-Hulrom under flis
-Fuktskjolder i benkeskap etter eldre lekkasje.

TG 2:
Settes på bakgrunn av alder og slitasje.
Hulrom under enkelte fliser

9. Rom under terreng

9.1 Innredet rom

TG 1 9.1.1 Veggenes og himlingens overflater

Det vurderes som tilstrekkelig med ventiler i vegger og/eller vinduer.
Det er ikke påvist noen nevneverdige riss eller sprekker.
Det er ikke påvist setninger eller jordtrykk.
Det er ikke påvist fuktskjolder, støvkondens, svertesopp og spor etter sopp, råteskader og/eller skadedyr.
Det er tilstrekkelig med ventiler i vegger og/eller vinduer.
Tilluft og avtrekk er vurdert som tilfredsstillende.
Det er ikke mulig å undersøke diffusjonssperre uten å demontere bygningsdeler.

Innredet underetasje med varierende overflater.

Merknader: -Det er påvist ventiler i yttervegger og spalteventiler i vinduer
-Enkelte vegger mot terreng er delvis utlektet. (treningsrom og bod)
-Det er synlige betongvegger på boder mot SØR. Ingen tegn til fuktgjennomtrengning på befaringsdagen. (Det var lagret mye personlige eiendeler langs vegger og gulv. Avvik kan forekomme)

Normal bruksslitasje på overflater

TG 1 9.1.2 Gulvets overflate

Det er ikke påvist knirk i gulvene.
Det er ikke påvist setninger.
Det er ikke påvist sprekker i fuger
Det er ikke påvist avvik overganger og skjøter.
Det er ikke påvist sopp, råteskade og skadedyr.

Gulv med varierende utførelse og materialer. Det er nivåforskjeller på gulvene.

Merknader: Normal bruksslitasje.
(Det er søkt etter hulrom under fliser på tilfeldig valgte steder. Avvik kan forekomme uten at dette er registrert.)

TG 1 9.1.3 Fuktmåling og ventilasjon

Det er boret hull i tilstøtende rom eller fra undersiden.
Det er fuktkontrollert med egnet fuktmåleverktøy.
Det er påvist tilstrekkelig med ventiler i vegger eller vinduer som er mulig å åpne.
Tilluft og avtrekk vurderes som tilstrekkelig.

Naturlig avtrekk med tilluft gjennom ventiler i vegger eller via spalteventiler i vinduer.
Løsningen fungerer, men det bemerkes at ventilasjonen er enklere enn de løsninger som anbefales i dag og det er av den grunn vanskeligere å ha tilfredsstillende luftkvalitet eller muligheter for utskiftninger av luft.

Merknader: -Det ble boret hull og fuktmålt i vegg under terreng på boden under trapp. Det ble målt 16 % fukt i bunnsvill. Dette er antydning til forhøyet verdi og bør holdes under oppsyn. Verdier over 18 % vil gi fare for fukt og råteskader.
-Ventiler i vegger/vinduer er i henhold til datidens byggeskikk.

10. VVS

TG 2 10.1 WC og innvendige vann- og avløpsrør

Innvendige vann og avløpsrør er fra byggeår
Hovedstoppekranen er lokalisert og funksjonstestet.
Materiale, sammenkoblingspunkter, kondensisolasjon og termisk isolasjon vurderes som ikke tilfredsstillende.
Lekkasjevann fordelerskap ledes til sluk.
Materiale og sammenkoblingspunkter vurderes som tilfredsstillende.
Stakeluger og lufting vurderes som tilfredsstillende
Avløpskapasiteten vurderes som tilfredsstillende.
Lukt fra avløpssystemet vurderes som tilfredsstillende.
Det er WC med innebygget sisterner.
Det er ikke spalte på innebygget sisterner for WC.
Det er ikke inspeksjonsmulighet på innebygget sisterner for WC.
Det er ikke fremlagt dokumentasjon på innebygget sisterner for WC.

Vannrør i kobber og plast. Avløpsrør og sluk i plast og støpejern. (Soil i støpejern)

Merknader: -Det er kun foretatt en enkel visuell sjekk av innvendige vann og avløp.
-Stoppekran på vaskerom. Testet OK!
-Vegghengt WC er ikke utført med drengspalte mot gulv. Dette er et avvik ihht byggeteknisk forskrift. Kom krav om dette i TEK 10. Det er forbundet med en viss risiko at vanninstallasjoner er plassert i vegg uten noen form for lekkasjesikring/muligheter for å avdekke evt lekkasjer.
-Ellers ingen synlige tegn til lekkasjer/svekkelser på befaringdagen

Undertegnede innehar ikke spisskompetanse på fagområdet VVS. På generelt grunnlag så anbefales en gjennomgang av VVS med autorisert personell.

Antatt forventet levetid for vannrør er ca. 100 år
Antatt forventet levetid for avløpsrør er ca. 50 år

TG 2:
Manglende drengspalte på innebygde sisterner

TG 1 10.2 Varmtvannsbereider

Varmtvannsbereider er fra 2009
Det er ikke påvist avdrypp og fuktskjolder ved bereider.
Bereiderens plassering er tilfredsstillende.

VV-bereider av merket Oso Hotwater, Super S, 200 liter. Plassert på vaskerom med sluk i gulv.

Merknader: Ingen merknader

Ingen 10.3 Vannbåren varme

Bygningsdelen eksisterer ikke.

Merknader:

Ingen 10.4 Varmesentraler

Bygningsdelen eksisterer ikke.

Merknader: Det er gitt opplysninger om at nedgravd oljetank ble fjernet i 2006. (Ref. hjemmelshaver)

TG 1 10.5 Ventilasjon

Boligen har naturlig ventilasjon.
Boligen har mekanisk ventilasjon.
Tilluft, avtrekk og luftutveksling vurderes som tilfredsstillende.

Boligen har mekanisk vifte på kjøkken og bad, ellers naturlig avtrekk og tilluft via ventiler i vegg og spalteventiler i enkelte vinduer.

*Naturlig avtrekk med tilluft gjennom ventiler i vegger eller via spalteventiler i vinduer. Løsningen fungerer, men det bemerkes at ventilasjonen er enklere enn de løsninger som anbefales i dag og det er av den grunn vanskeligere å ha tilfredsstillende luftkvalitet eller muligheter for utskiftning av luft.

Merknader: Boligen virket greit ventilert på befaringdagen og er bygget etter datidens krav ved oppføringstidspunktet. Det kan allikevel ikke sammenlignes med dagens strenge krav til inneklima og ventilering.

11. Elektrisk anlegg og samsvarserklæring

11.1 Elektrisk anlegg og samsvarserklæring

Når det gjelder resultater fra det lokale el-tilsynet: Se eventuelt eiers egenerklæringsskjema.

Det var tilsyn på anlegget for mer enn fem år siden.

Det elektriske anlegget ble installert i byggeår

Det elektriske anlegget ble totalrehabilitert i 2006/2007

I følge eier/oppdragsgiver har det ikke vært brann, branttilløp eller varmgang i anlegget. Se eventuelt egenerklæringsskjema fra selger.

I følge eier/oppdragsgiver løses ikke sikringene ut ofte. Se eventuelt egenerklæringsskjema fra selger.

I følge eier/oppdragsgiver finnes det kursfortegnelse.

I følge eier/oppdragsgiver er antallet sikringer i samsvar med kursfortegnelse.

Det er ikke påvist at plugg på varmtvannsbereider er brunsvidd.

Det er ikke observert synlige tegn på termiske skader på kabler, brytere, downlights, stikkontakter eller elektrisk utstyr.

Kabler er tilstrekkelig festet.

Det er tegn på at kabelinnføringer og hull i inntak og sikringsskap er tette.

I følge eier/oppdragsgiver er det samsvar mellom utført arbeid og samsvarserklæring.

Det er fremlagt samsvarserklæring.

Sikringsskap med automatsikringer plassert i entrè

Merknader: -Det er kun foretatt en enkel visuell kontroll av el-anlegg.

-Varmekabler er ikke funksjonstestet.

-Downlights er ikke demontert for kontroll

-Koblingsboks i tak på kjøkken mangler deksel

-Løse ledninger i himling på kjøkken bør sikres på en mer forskriftsmessig måte

-2 stk lamper/spotter på bad i 1.etg lyste ikke på befaringdagen. (Hjemmelshaver har opplevd problemer med dette tidligere.)

-Det er påvist løs ledning i garderobeskap i entrè for oppkobling av evt. fremtidig belysning. Bør sikres på en bedre måte.

Undertegnede er ikke elektro-fagperson. En enkel visuell kontroll/sjekk kan ikke sammenlignes med en utført el-kontroll av autorisert foretak.

VÆR OPPMERKSOM PÅ:

Egenerklæringsskjema er ikke levert før oppstart av oppdraget. Det kan derfor være avvik mellom tilstandsrapporten og selgers opplysninger som kan være av stor betydning.

Det er fremlagt godkjente tegninger av boligen.

Det foreligger ikke oppdaterte godkjente byggetegninger som samsvarer med boligen, se under.

Det er ingen avvik i forhold til rømming og romhøyde, ut ifra gjeldende forskrifter for da boligen/rommene ble byggemeldt.

Innvendige rekkverk og håndreker er i henhold til gjeldende forskrifter når bygningsdelen ble byggesøkt.

TILLEGGSPPLYSNINGER:

-Det er fremlagt tegninger. Disse samsvarer ikke med dagens plan. 1.etg.: Soverom og bad ikke inntegnet, U.etg. Bad og bod ikke i samsvar

-Det er ikke opplyst om at det er foretatt radonmåling.

ANBEFALTE YTTERLIGERE UNDERSØKELSER:

TAKSTMANNENS VURDERING VED TG2:	
1.1	Byggegrunn, fundamenter, grunnmur, drenering og sikring mot vann og fuktighet
	Ikke påvist grunnmursplast/topplist (Avvik ihht NS 3600:2018 Symptom på manglende funksjon) (Dersom det ikke er grunnmursplast under heller ved inngangspartiet så er dette en mangel og vil gi en TG 3. Ikke mulig å påvise uten større inngrep)
2.1	Yttervegger
	Svertesopp på enkelte kledningsbord (vindskier). (Avvik ihht NS 3600:2018)
4.1	Takkonstruksjon, takteking og skorstein over tak
	TG 2: Mosegrodd på deler av taket Forventet tid for utskiftning nærmer seg Kan likevel ha god funksjon utover dette, men man skal være oppmerksom og ta hyppig kontroll av taket)
4.2	Undertak, lekter og ytterteking (taktekingen)
	Settes på bakgrunn av manglende snøfangere på tak ihht. NS 3600:2018 og Byggforsk detaljblad 525.931. Skadet takrenne
6.1	Balkonger, verandaer og lignende
	Settes på bakgrunn av avvik på rekkverkshøyde ihht dagens forskrifter Råteskade i rekkverksbord
7.1.1	Bad u.etg Overflate vegger og himling
	Vurderes med tanke på alder og slitasje
7.1.2	Bad u.etg Overflate gulv
	Bom under fliser. Sprekk/riss i overgang vegg/gulv Avvik på fall
7.1.3	Bad u.etg Membran, tettesjiktet og sluk
	Velges da det er påvist forhøyede fuktverdier med fare for fukt og råteskader.(avvik ihht NS 3600:2018) Mer enn halvparten av forventet tid for utskiftning av membran har passert.
7.2.1	Bad 1.etg Overflate vegger og himling
	Settes på bakgrunn av riss/sprekk i fuger (Avvik NS 3600:2018)
7.2.2	Bad 1.etg Overflate gulv
	Avvik på fall Bom under fliser Riss/sprekk i fuger (Alle punkter er avvik ihht NS 3600:2018)
7.2.3	Bad 1.etg Membran, tettesjiktet og sluk
	Mer enn halvparten av forventet tid for utskiftning av membran har passert. (kan likevel ha flere år igjen med god funksjon med tilpasset bruk, fortsatt bruk av lukket dusjkabinett.) Vanskelig tilgjengelig sluk
7.3.1	Vaskerom Overflate vegger og himling
	Mangelfull kledning
7.3.2	Vaskerom Overflate gulv
	Bom i fliser (Avvik NS 3600:2018) Avvik på fall
7.3.3	Vaskerom Membran, tettesjiktet og sluk
	Ukjent/ingen fuktsikring
8.1	Kjøkken Kjøkken
	Settes på bakgrunn av alder og slitasje. Hulrom under enkelte fliser
10.1	WC og innvendige vann- og avløpsrør
	Manglende drensspalte på innebygde sisterner

TAKSTMANNENS VURDERING VED TG3:

1.3	Terrengforhold
	Fall mot mur. Avvik ihht NS 3600.
	Takstmannens prisvurdering ved utskiftning antas mellom Kr. 100 000. - og 300.000.-

BMTF

TILSTANDSRAPPORT

BMTF

EGENERKLÆRINGSSKJEMA

Til orientering vil dette skjema være en del av salgsoppgaven

Meglerfirma	
Aktiv EM Asker	
Oppdragsnr.	
1110240325	
Selger 1 navn	
Inger Lise Rasmussen Kirkeby	
Gateadresse	
Kjøiveien 62	
Poststed	Postnr
ASKER	1386
Er det dødsbo?	
<input checked="" type="checkbox"/> Nei <input type="checkbox"/> Ja	
Avdødes navn	
Er det salg ved fullmakt?	
<input checked="" type="checkbox"/> Nei <input type="checkbox"/> Ja	
Hjemmelshavers navn	
Har du kjennskap til eiendommen?	
<input type="checkbox"/> Nei <input checked="" type="checkbox"/> Ja	
Når kjøpte du boligen?	
År	1996
Hvor lenge har du eid boligen?	
Antall år	28
Antall måneder	2
Har du bodd i boligen siste 12 måneder?	
<input type="checkbox"/> Nei <input checked="" type="checkbox"/> Ja	
I hvilket forsikringsselskap har du tegnet villa/husforsikring?	
Forsikringsselskap	DNB Fremtind
Polise/avtalnr.	21730965

Spørsmål for alle typer eiendommer

- 1 Kjenner du til om det er/har vært feil tilknyttet våtrommene, f.eks. sprekker, lekkasje, råte, lukt eller soppskader?
- Nei Ja

Initialer selger: ILRK

- 2 Kjenner du til om det er utført arbeid på bad/våtrom?
 Svar
 Beskrivelse
 Arbeid utført av
- 2.1 Ble tettesjikt/membran/sluk oppgradert/fornyhet?
 Nei Ja
 Beskrivelse
- 2.2 Er arbeidet byggemeldt?
 Nei Ja
 Beskrivelse
- 3 Kjenner du til om det er/har vært tilbakeslag av avløpsvann i sluk eller lignende?
 Nei Ja
- 4 Kjenner du til feil eller om har vært utført arbeid/kontroll på vann/avløp?
 Svar
- 5 Kjenner du til om det er/har vært problemer med drenering, fuktinnsig, øvrig fukt eller fuktmerker i underetasje/kjeller?
 Nei Ja
- 6 Kjenner du til om det er/har vært utettheter i terrasse/garasje/tak/fasade?
 Nei Ja
 Beskrivelse
- 7 Kjenner du til om det er/har vært problemer med ildsted/skorstein/pipe f.eks. dårlig trekk, sprekker, pålegg, fyringsforbud eller lignende?
 Nei Ja
- 8 Kjenner du til om det er/har vært f.eks. sprekker i mur, skjeve gulv eller lignende?
 Nei Ja
- 9 Kjenner du til om det er/har vært sopp/råteskader/insekter/skadedyr på eiendommen som rotter, mus, maur eller lignende?
 Nei Ja
 Beskrivelse
- 10 Kjenner du til om det er/har vært skjevgkre i boligen?
 Nei Ja
- 11 Kjenner du til om det er/har vært utført arbeid på el-anlegget eller andre installasjoner (f.eks. oljetank, sentralfyr, ventilasjon)?
 Svar
 Beskrivelse
 Arbeid utført av
- 11.1 Foreligger det samsvarserklæring (i henhold til forskrift om elektriske lavspenningsanlegg)?
 Nei Ja
- 12 Kjenner du til om det er utført kontroll av el-anlegget og/eller andre installasjoner (f.eks. oljetank, sentralfyr, ventilasjon)?
 Nei Ja
 Beskrivelse
- 13 Har du ladeanlegg/ladeboks for elbil i dag?
 Nei Ja

- 14 Kjenner du til om ufaglærte har utført arbeid som normalt bør utføres av faglærte, utover det som er nevnt tidligere (f.eks. drenering, murerarbeid, tømrerarbeid etc)?
 Nei Ja
- 15 Er det nedgravd oljetank på eiendommen?
 Nei Ja
- 16 Kjenner du til om det har vært utført arbeid på terrasse/garasje/tak/fasade?
 Svar
 Beskrivelse
 Arbeid utført av
- 17 Selges eiendommen med utleiedel, leilighet, hybel eller tilsvarende?
 Nei Ja
- 18 Kjenner du til om det er innredet/bruksendret/bygget ut i kjeller eller loft eller andre deler av boligen?
 Nei Ja
 Beskrivelse
- 18.1 Er innredning/utbyggingen godkjent hos bygningsmyndighetene?
 Nei Ja
 Beskrivelse
- 19 Kjenner du til forslag eller vedtatte reguleringsplaner, andre planer, nabovarsel eller offentlige vedtak som kan medføre endringer i bruken av eiendommen eller av dens omgivelser?
 Nei Ja
- 20 Kjenner du til om det foreligger påbud/heftelser/krav/manglende tillatelser vedrørende eiendommen?
 Nei Ja
- 21 Er det foretatt radonmåling?
 Nei Ja
- 22 Kjenner du til manglende brukstillatelse eller ferdigattest?
 Nei Ja
- 23 Kjenner du til om det foreligger skaderapporter/ tilstandsvurderinger eller utførte målinger?
 Nei Ja
 Beskrivelse
- 24 Er det andre forhold av betydning ved eiendommen som kan være relevant for kjøper å vite om (f.eks. rasfare, tinglyste forhold eller private avtaler)?
 Nei Ja

Tilleggskommentar

Flott hus i flotte omgivelser :)

Jeg bekrefter at opplysningene er gitt etter beste skjønn. Jeg er kjent med at dersom jeg har gitt ufullstendige, uriktige eller misvisende opplysninger om eiendommen, vil forsikringselskapet kunne søke hel eller delvis regress for sine utbetalinger eller redusere sitt ansvar helt eller delvis, jfr. vilkår for boligselgerforsikring punkt 7.1 og forsikringsavtaleloven kapittel 4.

Jeg er orientert om mitt mulige ansvar som selger etter avhendingsloven, eventuelt etter kjøpsloven (aksjeboliger), og om forsikringsgiver sitt boligselgerforsikringstilbud.

Jeg er klar over at avtale om forsikring er bindende. Jeg er også klar over at premietilbudet først kan påberopes når boligen er solgt (budaksept). Premietilbudet som er gitt av megler er bindende for forsikringsgiver i 6 – seks – måneder fra oppdragsinngåelse med megler.

Etter dette vil premien og forsikringsvilkårene kunne justeres. Når premietilbudet ikke lenger er bindende for forsikringselskapet må egenerklæringsskjemaet signeres på nytt og eventuelle endringer påføres. Det vil da være forsikringspremien og forsikringsvilkårene på ny signeringsdato som legges til grunn.

Det kan ikke tegnes boligselgerforsikring ved følgende salg:

- mellom ektefeller eller slektninger i rett oppstigende eller nedstignende linje, søsken, eller
- mellom personer som bor eller har bodd på boligeiendommen og/eller
- når salget skjer som ledd i sikrede næringsvirksomhet/er en næringsseiendom
- etter at boligeiendommen er lagt ut for salg.
- ved salg av helårs- og fritidsbolig er det krav til at det foreligger tilstandsrapport i henhold til Forskrift til avhendingslova (tryggere bolighandel).

Forsikringselskapet kan ved skriftlig samtykke akseptere tegning av forsikring også i ovennevnte tilfeller.

Dersom forsikringselskapet ikke har gitt skriftlig samtykke, kan erstatningen bortfalle.

Ved oppgjørsoppdrag trer forsikringen i kraft når kontrakten er signert av begge parter, begrenset til siste 12 måneder før overtakelse.

Forøvrig oppfordrer selger potensielle kjøpere til å undersøke eiendommen grundig, jf avhendingsloven § 3-10 og kjøpsloven § 20 (aksjeboliger).

Gyldig forsikring forutsetter at det for helårs- og fritidsbolig foreligger tilstandsrapport som er i henhold til Forskrift til avhendingslova (tryggere bolighandel).

Jeg ønsker boligselgerforsikring, og bekrefter å ha mottatt og lest forsikringsvilkårene og informasjonsbrosjyre til selger i forbindelse med kjøp av boligselgerforsikring. Forsikringen trer i kraft på det tidspunkt det foreligger en budaksept mellom partene, begrenset til tolv måneder før overtagelse. Ved oppgjørsoppdrag trer forsikringen i kraft når kontrakten er signert av begge parter, begrenset til siste 12 måneder før overtakelse. Jeg bekrefter med dette at eiendommen ikke er en næringsseiendom, at den ikke selges som ledd i næringsvirksomhet eller mellom ektefeller eller slektninger i rett oppstigende eller nedstigende linje, søsken, eller mellom personer som bor eller har bodd på boligeiendommen. Gyldig forsikring forutsetter at det for helårs- og fritidsbolig foreligger tilstandsrapport som er i henhold til Forskrift til avhendingslova (tryggere bolighandel). Forsikringen er ugyldig dersom den tegnes i strid med forsikringsvilkårene. Jeg er innforstått med at eiendomsmegleren ikke har fullmakt til å gjøre unntak fra ovennevnte begrensninger. Jeg er oppmerksom på at 8% av total forsikringskostnader honorar til Söderberg & Partners.

Jeg ønsker ikke boligselgerforsikring, men megler har tilbudt meg å kjøpe slik forsikring.



Jeg kan ikke kjøpe boligselgerforsikring ihht vilkår.


NAME OF SIGNER	IDENTIFIER	TIME	ELECTRONIC ID
Inger Lise Rasmussen Kirkeby	785f8c7c5cb3c031012906d e5c3ace69dca81c68	11.10.2024 13:49:01 UTC	Signer authenticated by Nets One time code

Document reference: 1110240325

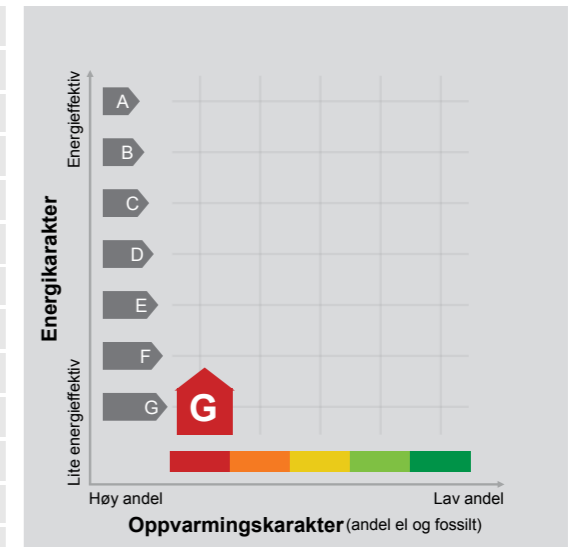
Document reference: 1110240325

- This is a PDF document digitally signed by Nets' E-Signing service.
- The document's integrity is protected by signing and sealing the contents with a certificate issued to Nets by a third party. Validating the signature confirms that the contents have not been modified since the time of signing.
- For more information about document formats, see <https://www.nets.eu/developer>





Adresse	Kjøiveien 62
Postnummer	1386
Sted	ASKER
Kommunenavn	Asker
Gårdsnummer	55
Bruksnummer	459
Seksjonsnummer	—
Andelsnummer	—
Festenummer	—
Bygningsnummer	149963618
Bruksenhetsnummer	H0101
Merkenummer	Energiattest-2024-37035
Dato	10.10.2024



Energimerket angir boligens energistandard. Energimerket består av en energikarakter og en oppvarmingskarakter, se i figuren. Energimerket symboliseres med et hus, hvor fargen viser oppvarmingskarakter, og bokstaven viser energikarakter.

Energikarakteren angir hvor energieffektiv boligen er, inkludert oppvarmingsanlegget. Energikarakteren er beregnet ut fra den typiske energibruken for boligtypen. Beregningene er gjort ut fra normal bruk ved et gjennomsnittlig klima. Det er boligens energimessige standard og ikke bruken som bestemmer energikarakteren. A betyr at boligen er energieffektiv, mens G betyr at

boligen er lite energieffektiv. En bolig bygget etter byggeforskriftene vedtatt i 2010 vil normalt få C.

Oppvarmingskarakteren forteller hvor stor andel av oppvarmingsbehovet (romoppvarming og varmtvann) som dekkes av elektrisitet, olje eller gass. Grønn farge betyr lav andel el, olje og gass, mens rød farge betyr høy andel el, olje og gass. Oppvarmingskarakteren skal stimulere til økt bruk av varmepumper, solenergi, biobrensel og fjernvarme.

Om bakgrunnen for beregningene, se www.energimerking.no.

Målt energibruk

Brukeren har valgt å ikke oppgi målt energibruk.

Hvordan boligen benyttes har betydning for energibehovet

Energi behovet påvirkes av hvordan man benytter boligen, og kan forklare avvik mellom beregnet og målt energibruk. Gode energivaner bidrar til at energibehovet reduseres. Energiforbruket kan også bli lavere enn normalt dersom:

- deler av boligen ikke er i bruk,
- færre personer enn det som regnes som normalt bruker boligen, eller
- den ikke brukes hele året.

Gode energivaner

Ved å følge enkle tips kan du redusere ditt energibehov, men dette vil ikke påvirke boligens energimerke.

Tips 1: Følg med på energibruken i boligen

Tips 2: Luft kort og effektivt

Tips 3: Redusér innnetemperaturen

Tips 4: Bruk varmtvann fornuftig

Energi merkingen kan kun endres gjennom fysiske endringer på boligen.

Mulige forbedringer for boligens energistandard

Ut fra opplysningene som er oppgitt om boligen, anbefales følgende energieffektiviserende tiltak. Dette er tiltak som kan gi bygningen et bedre energimerke.

Noen av tiltakene kan i tillegg være svært lønnsomme. Tiltakene bør spesielt vurderes ved modernisering av bygningen eller utskifting av teknisk utstyr.

Tiltaksliste (For full beskrivelse av tiltakene, se Tiltaksliste - vedlegg 1)

- Følg med på energibruken i boligen
- Luft kort og effektivt

- Montering tetningslister
- Montere urbryter på motorvarmer

Det tas forbehold om at tiltakene er foreslått ut fra de opplysninger som er gitt om boligen. Fagfolk bør derfor kontaktes for å vurdere tiltakene nærmere. Eventuell gjennomføring av tiltak må skje i samsvar

med gjeldende lovverk, og det må tas hensyn til krav til godt innneklima og forebygging av fuktskader og andre byggskader.

Boligdata som er grunnlag for energimerket

Energi merket og andre data i denne attesten er beregnet ut fra opplysninger som er gitt av boligeier da attesten ble registrert. Nedenfor er en oversikt over oppgitte opplysninger, som boligeier er ansvarlig for.

Der opplysninger ikke er oppgitt, brukes typiske standardverdier for den aktuelle bygningstypen. For mer informasjon om beregninger, se www.energimerking.no/beregninger.

Bygningskategori:	Småhus
Bygningstype:	Enebolig
Byggeår	1971
Bygningsmateriale:	Tre
BRA:	220
Ant. etg. med oppv. BRA:	2
Detaljert vegger:	Nei
Detaljert vindu:	Nei

Teknisk installasjon

Oppvarming: Elektrisk
Ved

Ventilasjon Mekanisk avtrekk

Om grunnlaget for energiattesten

Oppgitte opplysninger om boligen kan finnes ved å gå inn på www.energimerking.no, og logge inn via ID-porten/Altinn. På siden "Eiendommer" kan du søke opp bygninger og hente fram energiattester som er laget tidligere. For å se detaljer for en bolig hvor det er brukt detaljert registrering må du velge "Gjenbruk"

Om energimerkeordningen

Enova er ansvarlig for energimerkeordningen. Energimerket beregnes på grunnlag av oppgitte opplysninger om boligen. For informasjon som ikke er oppgitt, brukes typiske standardverdier for den aktuelle bygningstypen fra tidsperioden den ble bygd i. Beregningsmetodene for energikarakteren baserer seg på NS 3031 (www.energimerking.no/NS3031).

av aktuell attest under Offisielle energiattester i skjermbildet "Valgt eiendom". Boligeier er ansvarlig for at det blir brukt riktige opplysninger. Eventuelle gale opplysninger må derfor tas opp med selger eller utleier da dette kan ha betydning for prisfastsettelsen. Det kan når som helst lage en ny energiattest.

Spørsmål om energiattesten, energimerkeordningen eller gjennomføring av energieffektivisering og tilskuddsordninger kan rettes til Enova Svarer på tlf. 24 24 08 95 eller svarer@enova.no.

Plikten til energimerking er beskrevet i energimerkeforskriften (bygninger).

Nærmere opplysninger om energimerkeordningen kan du finne på www.energimerking.no.

For ytterligere råd og veiledning om effektiv energibruk, vennligst se www.enova.no/hjemme eller ring Enova svarer på tlf. 24 24 08 95.

Tiltaksliste: Vedlegg til energiattesten

Brukertiltak

Tiltak 1: Følg med på energibruken i boligen

Gjør det til en vane å følge med energiforbruket. Les av måleren månedlig eller oftere for å være bevisst energibruken. Ca halvparten av boligens energibruk går til oppvarming.

Tiltak 2: Luft kort og effektivt

Ikke la vinduer stå på gløtt over lengre tid. Luft heller kort og effektivt, da får du raskt skifta lufta i rommet og du unngår nedkjøling av gulv, tak og vegger.

Tiltak 3: Redusér innnetemperaturen

Ha en moderat innnetemperatur, for hver grad temperatursenkning reduseres oppvarmingsbehovet med 5 %. Mennesker er også varmekilder; jo flere gjester – desto større grunn til å dempe varmen. Ha lavere temperatur i rom som brukes sjelden eller bare deler av døgnet. Montér tetningslister rundt trekkfulle vinduer og dører (kan sjekkes ved bruk av myggspiral/røyk eller stearinlys). Sett ikke møbler foran varmeovner, det hindrer varmen i å sirkulere. Trekk for gardiner og persiener om kvelden, det reduserer varmetap gjennom vinduene.

Tiltak 4: Bruk varmtvann fornuftig

Bytt til sparedusj hvis du ikke har. For å finne ut om du bør bytte til sparedusj eller allerede har sparedusj kan du ta tiden på fylling av ei vaskebøtte; nye sparedusjer har et forbruk på kun 9 liter per minutt. Ta dusj i stedet for karbad. Skift pakning på dryppende kraner. Dersom varmtvannsberederen har nok kapasitet kan temperaturen i berederen reduseres til 70gr.

Tiltak 5: Tiltak utendørs

Monter urbryter (koblingsur) på motorvarmeren slik at den ikke står på mer enn nødvendig. Skift til sparepærer. Sparepærer på 5, 7, 11, 15, og 20 W tilsvarer glødelamper på henholdsvis 25, 40, 60, 75 og 100 W, og de varer dessuten lenger, 8.000-15.000 timer mot 1.000-2.500 timer for glødelamper. Det kan monteres fotocelle på utebelysningen slik at det automatisk går av/på etter dagslyset/mørket. Eller det kan monteres bevegelsessensor slik at lyset kun går på ved bevegelse og slås av automatisk etter forhåndsinnstilt tid. For snøsmelteanlegg som kun er manuelt styrt av/på eller ift. Lufttemperatur kan det installeres automatikk slik at snøsmelteanlegget både er temperatur- og nedbørsstyrt dvs. når det registreres nedbør og kulde samtidig.

Tiltak 6: Slå av lyset og bruk sparepærer

Slå av lys i rom som ikke er i bruk. Utnytt dagslyset. Bruk sparepærer, spesielt til utelys og rom som er kalde eller bare delvis oppvarmet.

Tiltak 7: Spar strøm på kjøkkenet

Ikke la vannet renne når du vasker opp eller skyller. Bruk kjeler med plan bunn som passer til platen, bruk lokk, kok ikke opp mer vann enn nødvendig og slå ned varmen når det har begynt å koke. Slå av kjøkkenventilatoren når det ikke lenger er behov. Bruk av microbølgeovn til mindre mengder mat er langt mer energisparende enn komfyren. Tin frossenmat i kjøleskapet. Kjøøl - og frys skal avrimes ved behov for å hindre unødvendig energibruk og for høy temperatur inne i skapet / boksen (nye kjølekap har ofte automatisk avriming). Fjern støv på kjøleribber og kompressor på baksiden. Slå av kaffetraker når kaffen er ferdig traktet og bruk termos. Oppvaskmaskinen har innebygde varmeelementer for oppvarming av vann og skal kobles til kaldvannet, kobles den til varmtvannet øker energibruken med 20 - 40 % samtidig som enkelte vaske - og skylleprosesser foregår i feil temperatur.

Tiltak 8: Slå el.apparater helt av

Elektriske apparater som har stand-by modus trekker strøm selv når de ikke er i bruk, og må derfor slås helt av.

Tiltak 9: Velg hvitevarer med lavt forbruk

Når du skal kjøpe nye hvitevarer så velg et produkt med lavt strømforbruk. Produktene deles inn i energiklasser fra A til G, hvor A er det minst energikrevende. Mange produsenter tilbyr nå varer som går ekstra langt i å være energieffektive. A+ og det enda bedre A++ er merkinger som har kommet for å skille de gode fra de ekstra gode produktene.

Tiltak 10: Vask med fulle maskiner

Fyll opp vaske- og oppvaskmaskinen før bruk. De fleste maskiner bruker like mye energi enten de er fulle eller ikke.

Bygningsmessige tiltak

Tiltak 11: Montering tetningslister

Luftlekkasjer mellom karm og ramme på vinduer og mellom karm og dørblad kan reduseres ved montering av tetningslister. Lister i silikon- eller EPDM-gummi gir beste resultat.

Tiltak 12: Isolering av gulv mot kald kjeller / kryprom

Det fins flere løsninger for etterisolering av gulv mot kald kjeller eller kryperom. Utførelse/metode avhenger av dagens løsning. Vindsperre etableres på kald side.

Tiltak 13: Randsoneisolering av etasjeskillere

Kald trekk i randsonen av trebjelkelag kan utbedres ved å isolere bjelkelaget i randsonen. Utvendig kan man forsøke å tette vindsperra nederst på utsiden av veggen.

Tiltak 14: Etterisolering av yttervegg

Yttervegg etterisoleres. Metode avhenger av dagens løsning. For å sjekke vindtetting av yttervegg anbefales termografering og tetthetsprøving.

Tiltak 15: Isolering av gulv mot grunn

Gulv mot grunn etterisoleres. Utførelse avhenger av dagens løsning. Utvendig isolering av ringmur reduserer varmetap langs randen.

Tiltak utendørs

Tiltak 16: Montere urbryter på motorvarmer

Det monteres urbryter (koblingsur) på motorvarmeren slik at den ikke står på mer enn nødvendig.

Tiltak 17: Montere automatikk på utebelysning

Det kan monteres fotocelle på utebelysningen slik at det automatisk går av/på etter dagslyset/mørket. Eller det kan monteres bevegelsessensor slik at lyset kun går på ved bevegelse og slås av automatisk etter forhåndsinnstilt tid.

Tiltak 18: Skifte til sparepærer på utebelysning

Sparepærer på 5, 7, 11, 15, og 20 W tilsvarer glødelamper på henholdsvis 25, 40, 60, 75 og 100 W. Sparepærer gir like mye lys som vanlige glødelamper, men bruker bare rundt 20% av energien. De varer dessuten lenger, 8.000-15.000 timer mot 1.000 - 2.500 timer for glødelamper.

Tiltak 19: Termostat- og nedbørsstyring av snøsmelteanlegg

Snøsmelteanlegget er kun manuelt styrt, eller styres kun etter lufttemperatur. Det installeres automatikk slik at snøsmelteanlegget både er temperatur- og nedbørsstyrt. Det kan være i form av en temperatur- og snøføler i bakken, med temperatur- og fuktføler i luften. Snøsmelteanlegget aktiveres kun ved behov dvs. når det registreres nedbør og kulde samtidig.

Tiltak på elektriske anlegg

Tiltak 20: Temperatur- og tidsstyring av panelovner

Evt. eldre elektriske varmeovner uten termostat skiftes ut med nye termostatregulerte ovner med tidsstyring, eller det ettermonteres termostat / spareplugg på eksisterende ovn. Dersom mange ovner skiftes ut bør det vurderes et system hvor temperatur og tidsinnstillinger i ulike rom i boligen styres fra en sentral enhet.

Tiltak på luftbehandlingsanlegg

Tiltak 21: Montere urstyring på avtrekksvifter / ventilasjonsanlegg

Det bør undersøkes hvorvidt ventilasjonsanlegget har mulighet for trinnsvis regulering av luftmengden (1,2,3 eller max/normal/min) og evt. urstyring tilknyttet denne funksjonen. Det bør evt. ettermonteres et ukesur som styrer luftmengdene avhengig av brukstiden. For boliger bør ikke ventilasjonen stoppes når boligen ikke er i bruk, men det bør være en minsteventilasjon på ca 0,2 l/s pr. m².

Tiltak 22: Installere ventilasjonsanlegg med varmegjenvinner til erstatning for mekanisk ventilasjon

Boligen har mekanisk ventilasjon, dvs. at luftutskiftning (medfølgende varmetap) skjer uten varmegjenvinning. Det kan vurderes å installere et balansert ventilasjonsanlegg, som gir varmegjenvinning fra avkastluften. Nytt anlegg med både ur- og mengdestyring vil gi muligheter for behovsstyring og dermed energisparing. Ventilasjonsanlegget kan ha et vannbårent eller elektrisk varmebatteri.

ASKER KOMMUNE

BYGNINGSKONTROLLEN

Midlertidig brukstillatelse.

Arbeidssted	Journalnr.	Tegn. Dato
GNR 65 BNR 219	1245/66	
Arbeids art	Innlevert	
NYBYGG	29/8-66	
Bygningens art		
ENERGOLIG		
Byggherre		
BE-BO		
Ansvarshavende		
ING. B. NYGÅRD, BE-BO PROF. PAHLS GT B OSLO 3		

Vi viser til befaring på ovennevnte eiendom 8/7-71. Midlertidig brukstillatelse, i henhold til bygningslovens § 99, kan gis under forutsetning av at nedenstående arbeider blir utført innen 1/12-71.

1. Utvendige arbeider, ikke ferdig
shråning ved garasje må sikres straks
2. Plate foran peis mangler
3. Brannstige må undersøkes og monteres
etter brannvesenets anvisninger
4. Stråle ovn på vaskerom må flyttes
slik at ovnen kommer forsvarlig bort
fra brennbart materiale

Vi tør be Dem melde ny kontroll når ovennevnte arbeider er utført. Bygningen er oppført i overensstemmelse med aprobert byggemelding. Før ferdigattest kan gis må ny befaring foretas og eventuell ny mangelliste oppsettes.

Asker kommune, bygningssjefen, den 8/7-71

[Signature]

[Signature]

Bygningssjef.

Fylles ut av ansvarshavende.

SØKNAD OM MIDLERTIDIG BRUKSTILLATELSE

Til: Asker kommune, bygningskontrollen,
1370 Asker.

Arbeidssted ... *Nedre Bleiker, G.Nr. 55, tomt nr. 219* ...
Bygningens art ... *Bolig.* ...
Byggherre ... *Be-bo A/S.* ...
Ansvarshavende ... *Ing. Bjørn Nygård.* ...

Bygningslovens § 99, pkt. 2, sier: Finnes det mangler av mindre vesentlig betydning, kan likevel midlertidig brukstillatelse gis, når rådet finner det ubetenkelig. Manglene skal da rettes innen en frist som settes av bygningsrådet. Bygningsrådet kan kreve at det stilles sikkerhet for at manglene blir rettet.

I henhold til ovenstående søkes det om å få tatt bygget i bruk midlertidig.

Ansvarshavendes påtegning: Jeg erklærer herved at byggearbeidene er utført i samsvar med bygningsloven, dens vedtekter og forskrifter, samt bestemmelser som er utarbeidet på grunnlag herav. Jeg har oppfylt de betingelser som er satt i approbasjon og byggetillatelse. Gjenstående arbeider har ikke betydning for husets eller beboernes sikkerhet og velferd.

Sted ... *Oslo* ... Dato ... *9/7* ...
Bjørn Nygård
Underskrift

Ansvarshavende innhenter påtegning av:
Brannvesenet: *Brannvesenets ioden 97-71 Per Segelund*
Vann- og kloakkvesenet: *Drukkstil kan gis E. Dillmo*
Helserådet (eventuelt):
Komm. veivesen: *Avkj. v. E. i Od. 97-71*

Matrikkelkart og -rapport (tilsvarer målebrev)

Matrikkelenhetens registerbetegnelse og adresse			
Matrikkelenhet:	Gårdsnr 55, Bruksnr 459	Kommune:	3203 Asker
Adresse:	Kjøiveien 62, gatenr 1296	Grunnkrets:	1107 Kjøia
Veiadresse:	1386 Asker	Valgkrets:	4 Risenga
Oppdatert:	01.01.2024	Kirkesogn:	1070301 Østenstad
		Tettsted:	801 Oslo

Eiendomsopplysninger					
Matrikkel:					
Type:	Best. grunneiendom	Tinglyst:	Ja	Reg. landbruksreg.:	Nei
Bruksnavn:	Parsell 219	Matrikkelført:	Ja	Antall teiger:	1
Etableringsdato:	24.12.1975	Har festegrunn:	Nei	Seksjonert:	Nei
Areal:	1 081,5 kvm	Skyld:	0,04		
Arealkilde:	Beregnet Areal				
Arealmerknad:					

Om fullstendighet og nøyaktighet i matrikelutskriften:
Ambita tar forbehold om at informasjon som hentes fra Matrikkelen kan avvike fra de faktiske forhold, og at grensepunkter mv. kan mangle helt eller delvis eller være feil registrert i Matrikkelen. Ambitas eiendomsutskrift viser arealet som er en geometrisk beregning basert på eiendommens grenselinjer. I de tilfeller grensene er markert som fiktive brukes i stedet oppgitt areal hvis dette finnes i Matrikkelen. Ambita er ikke ansvarlig for tap som oppstår som følge av feil i Eiendomsutskriften.

Ikke tinglyst eierforhold:
Ingen ikke tinglyste eierforhold registrert på matrikkelenheten.

Kulturminner:
Ingen kulturminner registrert på matrikkelenheten.

I Matrikkelen fremgår kun informasjon om fredet kulturminne der det er registrert i Riksantikvarens arkiv på eiendom og bygning. Kulturminner som ikke er registrert i Matrikkelen kan dermed allikevel forekomme på eiendommen. Merk at disse opplysningene ikke omfatter informasjon om eventuell verning / verneklasse for eiendom eller bygningsmasse.

Grunnforurensning:
Ingen grunnforurensning registrert på matrikkelenheten.

I Matrikkelen fremgår kun informasjon om grunnforurensning som eventuelt er registrert på eiendommen i forurensningsmyndighetenes arkiver. Grunnforurensning som ikke er registrert kan dermed allikevel forekomme på eiendommen.

Klage på vedtak i Matrikkelen:
Ingen klage registrert på matrikkelenheten.

Forretninger:

Type	Dato	Rolle	Matrikkel	Arealendring
Omnummerering	Forretning: Matrikkelført:	01.01.2024 01.01.2024	Mottaker 3203/55/459	0,0
Omnummerering	Forretning: Matrikkelført:	01.01.2020 01.01.2020	Mottaker 3203/55/459	0,0
Skylddeling	Forretning: Matrikkelført:	24.12.1975	Avgiver Mottaker 3203/55/266 3203/55/459	-1 082,2 1 082,2

Bebyggelsens arealer mv., antall boenheter**Bygning 1 av 2: Enebolig (Kilde: Massivregistrering)****Opplysninger om boliger/bruksenheter:**

Adresse	Nr	Type	BRA	Kjøkkenkode	Antall rom	Bad	WC
Kjøiveien 62	H0101	Bolig					

Bygningsopplysninger:

Næringsgruppe:	Bolig	Bebygd areal:	Rammetillatelse:
Bygningsstatus:	Tatt i bruk	BRA bolig:	Igangset.till.:
Energikilde:		BRA annet:	Ferdigattest:
Oppvarming:		BRA totalt:	Midl. brukstil.:
Avløp:		Har heis:	Nei Tatt ibruk (GAB):
Vannforsyning:			Antall boliger:
Bygningsnr:	149963618		Antall etasjer:
			1
			1

Etasjeopplysninger:

Nr	Ant. boliger	BRA:	Bolig	Annet	Totalt	BTA:	Bolig	Annet	Totalt
H01	1								

Kulturminner:

Ingen kulturminner registrert på bygningen.

Bygning 2 av 2: Garasjeuthus annekst til bolig (Kilde: Massivregistrering)**Opplysninger om boliger/bruksenheter:**

Adresse	Type	BRA	Kjøkkenkode	Antall rom	Bad	WC
Ingen registrert adresse	Unummerert bruksenhet					

Bygningsopplysninger:

Næringsgruppe:	Annet som ikke er næring	Bebygd areal:	Rammetillatelse:
Bygningsstatus:	Tatt i bruk	BRA bolig:	Igangset.till.:
Energikilde:		BRA annet:	Ferdigattest:
Oppvarming:		BRA totalt:	Midl. brukstil.:
Avløp:		Har heis:	Nei Tatt ibruk (GAB):
Vannforsyning:			Antall boliger:
Bygningsnr:	149963634		Antall etasjer:

Etasjeopplysninger:

Ingen etasjeopplysninger registrert på bygningen.

Kulturminner:

Ingen kulturminner registrert på bygningen.

Oversiktskart



Nøyaktighet (standardavvik)

- 10 cm eller mindre
- 11 - 30 cm.
- 31 - 200 cm
- 201 - 500 cm
- Over 500 cm
- Ikke angitt

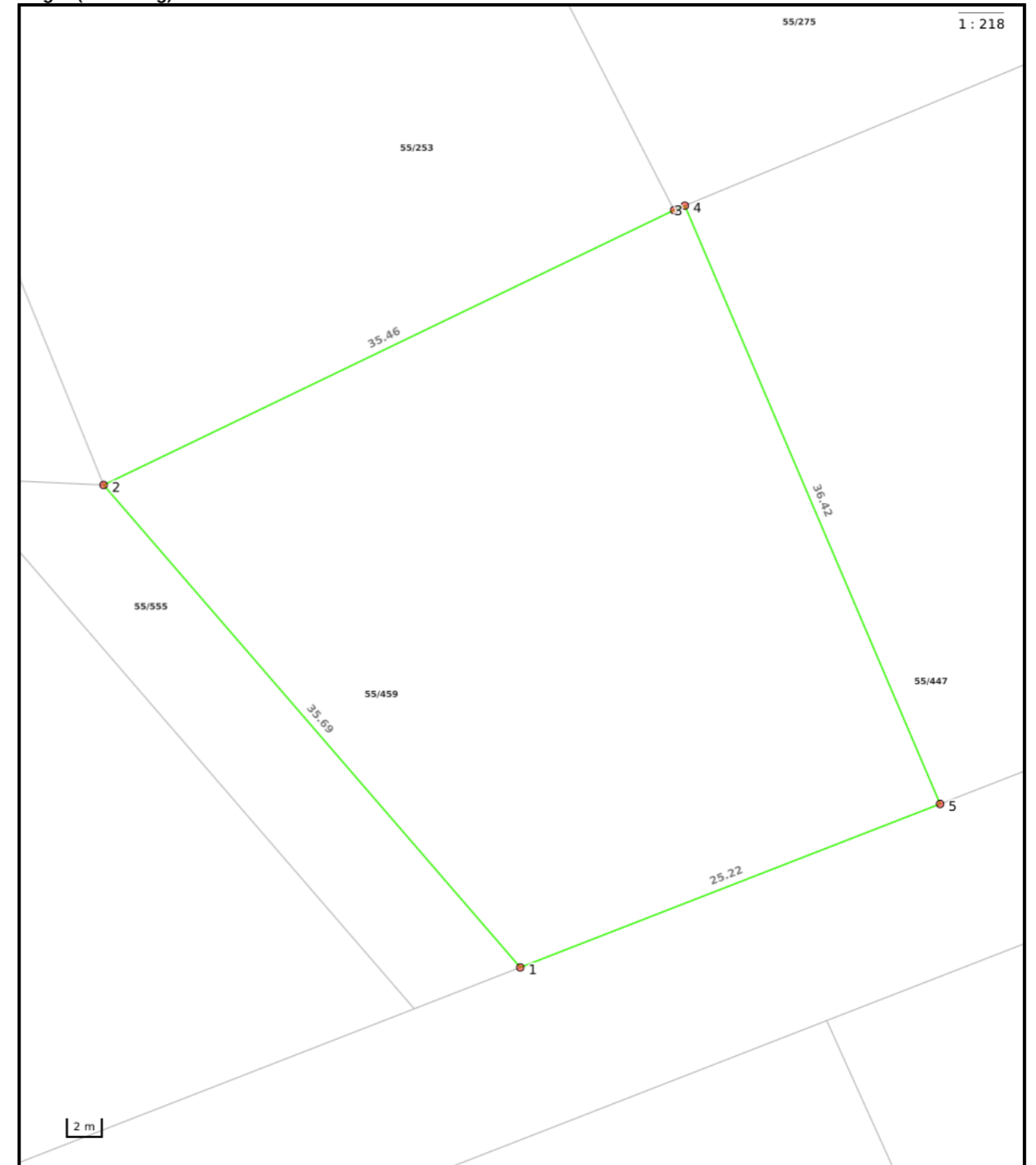
Hjelpelinjer

- Vannkant
- Veikant
- Fiktiv / Teigdeler
- Punktfeste

Symboler

- Bygningspunkt
 - Sefrak kulturminne
- se ambita.com/sefrak for fargeforklaring

Teig 1 (Hovedteig)



Nøyaktighet (standardavvik)

- 10 cm eller mindre
- 11 - 30 cm.
- 31 - 200 cm
- 201 - 500 cm
- Over 500 cm
- Ikke angitt

Hjelpelinjer

- Vannkant
- Veikant
- Fiktiv / Teigdeler
- Punktfeste

Symboler

- Bygningspunkt
 - Sefrak kulturminne
- se ambita.com/sefrak for fargeforklaring

Areal og koordinater

Areal: 1 081,50m² **Arealmerknad:**
Koordinatsystem: EUREF89 UTM sone 32

Ytre avgrensing

Punkt	Nord	Øst	Lengde ¹	Målemetode	Nøyaktighet	Radius	Merke nedsatt i	Hjelpelinje	Grensepunkttype
1	6 632 438,65	581 405,63	35,69m	Terrengmålt	10		Ikke spesifisert	Nei	Umerket
2	6 632 463,44	581 379,96	35,46m	Terrengmålt	10		Ikke spesifisert	Nei	Umerket
3	6 632 481,66	581 410,38	0,64m	Terrengmålt	10		Ikke spesifisert	Nei	Umerket
4	6 632 481,96	581 410,95	36,42m	Terrengmålt	10		Ikke spesifisert	Nei	Umerket
5	6 632 449,89	581 428,21	25,22m	Terrengmålt	10		Ikke spesifisert	Nei	Umerket

(¹) Lengden fra punktet til neste punkt i rekken.



Asker kommune

Adresse: Katrineåsveien 20, 3440 RØYKEN

Telefon: 66 70 00 00

Utskriftsdato: 17.09.2024

Planopplysninger

EM §6-7 Oppdragstakerens undersøkelses- og opplysningsplikt Kilde: Asker kommune

Kommunenr.	3203	Gårdsnr.	55	Bruksnr.	459	Festenr.		Seksjonsnr.	
Adresse	Kjøiveien 62, 1386 ASKER								

Opplysningene omfatter gjeldende planer og pågående planarbeid for eiendommen. Nærmere opplysninger om den enkelte plan med dokumenter, mindre endringer, etc finnes på internett, se lenker under. Oppgitte delarealer viser planinformasjon på eiendommen.

Det tas forbehold om riktigheten eller fullstendigheten av opplysningene i dette dokumentet. Det kan ikke rettes krav som følge av at disse opplysningene benyttes som grunnlag for beslutninger.

Plantyper med treff

- Kommuneplaner
- Reguleringsplaner
- Kommuneplaner under arbeid

Plantyper uten treff

- Kommunedelplaner
- Reguleringsplaner under bakken
- Reguleringsplaner under arbeid
- Reguleringsplaner under arbeid i nærheten
- Bebyggelsesplaner over bakken
- Midlertidige forbud
- Kommunedelplaner under arbeid
- Reguleringsplaner over bakken
- Reguleringsplaner bunn
- Bebyggelsesplaner
- Bebyggelsesplaner under bakken

Kommuneplaner

Besøk kommunens hjemmeside for mer informasjon.

Id	2020100
Navn	Kommuneplan for Asker 2023 - 2035
Plantype	Kommuneplanens arealdel
Status	Endelig vedtatt arealplan
Ikrafttredelse	13.06.2023
Bestemmelser	- https://www.arealplaner.no/3203/dokumenter/14587/Bestemmelser_13_06_2023-%20oppdatert%2026.06.2024.pdf
Delarealer	<p>Delareal 1 082 m² Arealbruk Boligbebyggelse,Nåværende</p> <p>Delareal 1 082 m² BestemmelseOmrådenavn #8 Nullvekst nord KPBestemmelseHjemmel byggegrenser, utbyggingsvolum og funksjonskrav</p>

Kommuneplaner under arbeid

Besøk kommunens hjemmeside for mer informasjon.

Id	2020100
Navn	Kommuneplan for Asker 2023 - 2035
Status	Endelig vedtatt arealplan
Plantype	Kommuneplanens arealdel

Reguleringsplaner

Besøk kommunens hjemmeside for mer informasjon.

Id	0220136
Navn	N. Bleiker 2
Plantype	Eldre reguleringsplan
Status	Endelig vedtatt arealplan
Ikrafttredelse	13.03.1964
Bestemmelser	- https://www.arealplaner.no/3203/dokumenter/294/136_bestemmelser.pdf
Delarealer	Delareal 1 082 m ² Formål Frittliggende småhusbebyggelse



Jan Erik Kirkeby
Kjøiveien 62

1386 ASKER

Deres ref.:

Vår ref.:
KHALVOR1
06/1381 -6

Arkivnr:
L42 &47-GBNR55/459
L18305/06

Dato:
07.06.2006

Ved henvendelse vennligst oppgi referanse S06/1381.

DELEGASJONSSAK: 06/485

**GBNR 55/459 GODKJENT REVIDERTE TEGNINGER TILBYGG BOLIG
KJØIAVEIEN 62 TILTAKSHAVER: JAN ERIK KIRKEBY**

Vi viser til tidligere tillatelse datert 26.04.2006 og revidert melding mottatt 31.05.2006
Hvor det søkes om en utvidelse av inngangspartiet på husets nordøstlige side. Tilaket blir
7,9m² og er godt tilpasset gammel og ny bebyggelse.

**Bygnings- og reguleringsjefen har ingen merknader til at arbeidene utføres i henhold til
meldingen. Det er tiltakshavers fulle ansvar at arbeidene utføres i henhold til plan og
bygningsloven og at forskrifter til loven følges. Tillatelsen er gyldig i 3 år (jfr.§ 96).**

For øvrig på følgende vilkår:

- Vilkår og bestemmelser fra tillatelsen datert 26.04.2006 er fortsatt gjeldende for hele tiltaket.

Godkjenningen kan klages inn for fylkesmannen i Oslo og Akershus i henhold til plan og
bygningslovens § 15 og forvaltningslovens § 28. Klage må være innsendt innen 3 uker
(Jfr. forvaltningslovens § 29).

Med vennlig hilsen

Anne K. Westerheim
Anne Katrine Westerheim
Fagansvarlig for byggesaker

Kristin Halvorsen
Kristin Halvorsen
Ingeniør

Vedlegg:
Faktura for saksbehandlingsgebyr.
Ferdigmeldingsskjema.

BYGNINGS- OG REGULERINGSSJEFEN
Besøksadresse
Knud Askers vei 24
1383 Asker
Postadresse
Postboks 353
1372 Asker

Telefon
66 90 90 00
Telefax
66 76 80 88
E-post
bygning.regulering@asker.kommune.no

Bankgiro
6003 06 79000
Org.nr.
944 382 038 mva.



Jan Erik Kirkeby
Kjøiveien 62

1386 ASKER

Deres ref.:

Vår ref.:

KHALVOR1
S06/1381-3

Arkivnr.:

L42 &47-GBNR55/459
L13651/06

Dato:

26.04.2006

Ved henvendelse vennligst oppgi referanse S06/1381.

DELEGASJONSSAK: 06/348

**GNR 55 / BNR 459 - GOKJENT MELDING FOR TILBYGG BOLIG
KJØIAVEIEN 62, TILTAKSHAVER: JAN ERIK KIRKEBY**

Vi viser til melding om arbeid etter plan og bygningslovens § 86a, mottatt 20.04.2006 og reviderte tegninger mottatt 25.04.2006.

Tiltaket gjelder tilbygg på 25m² og en terrasse på 23m². Terrassen skal stå på søyler og det er ønskelig at hulrommet under denne blir skult med espalier, beplantet eller lignende, så man får et mer dempet inntrykk av tiltaket. Tilbygget får et pult tak i følge reviderte tegninger. Dette er ingen heldig byggt teknisk løsning og det estetiske ikke helt heldig, men Bygnings- og reguleringsjefen har vurdert det slik at tiltaket ikke bryter med Pbl §74 -2.

For øvrig på følgende vilkår:

- Det skal monteres vannmåler, ta kontakt med kommunalteknisk avdeling på tlf 66909904.

Bygnings- og reguleringsjefen har ingen merknader til at arbeidene utføres i henhold til meldingen. Det er tiltakshavers fulle ansvar at arbeidene utføres i henhold til plan og bygningsloven og at forskrifter til loven følges. Tillatelsen er gyldig i 3 år (jfr.§ 96).

Godkjenningen kan klages inn for fylkesmannen i Oslo og Akershus i henhold til plan og bygningslovens § 15 og forvaltningslovens § 28. Klage må være innsendt innen 3 uker (Jfr. forvaltningslovens § 29).

Vi vil spesielt gjøre oppmerksom på følgende bestemmelser og forutsetninger:

- Naboer og gjenboere har 14 dager fra de mottar varsling til å komme med merknader (selv om de har samtykket og skrevet under på varslingen). En naboprotest vil vanligvis medføre at meldingen må behandles som byggesak/søknad. Igangsetting kan da ikke skje før tillatelse foreligger. (Plan og bygn.lovens § 86a).
- Kommer det klage på et vedtak er ikke saken endelig avgjort før klagen er behandlet av Fylkesmannen. Klagebehandlingen kan medføre at vedtaket blir endret. Igangsetting før klage er avgjort skjer på egen økonomiske risiko.

BYGNINGS- OG REGULERINGSSJEFEN
Besøksadresse
Knud Askers vei 24
1383 Asker
Postadresse
Postboks 353
1372 Asker

Telefon
66 90 90 00
Telefax
66 76 80 88
E-post
bygning.regulering@asker.kommune.no

Bankgiro
6003 06 79000
Org.nr.
944 382 038 mva.

- Installasjoner (rør, kabler, ledninger) i bakken må ikke skades. Kontakt Gravemeldingstjenesten på tlf 09146 og Hafslund Entreprenør AS tlf. 22 43 52 00 (nettdok@hafslund.no) for informasjon og evt. påvisning før graving.
- Vann og avløpsinstallasjoner eller endringer på disse må utføres av kvalifisert rørlegger. Kontakt kommunalteknisk avdeling tlf. 66 90 94 41 dersom det er uavklarte spørsmål. For eiendommer som ikke har vannmåler skreves dette installert når det gjøres endringer på boligen. (selv om endringen ikke gjelder våtrom).
- Dersom tiltaket ligger i minimumsavstand (4m eller mindre) til nabogrense eller plasseringen av andre grunner er vanskelig, forutsettes plasseringen utført av Kart og oppmålingsavdelingen i kommunen eller kvalifisert oppmålingsfirma. Tiltakshaver er selv ansvarlig for at plasseringen blir i henhold til tillatelsen.
- Kart og oppmålingsavdelingen skal innen 4 uker etter at arbeidet er ferdig ha beskjed om tiltakets endelige plassering. Jfr. saksbehandlingsforskriften (SAK), § 25.
- Ferdigmelding innsendes så snart arbeidene er utført ved å fylle ut vedlagte skjema.

Vi vil også presisere at en "melding" forutsetter at tiltaket er innenfor de rammer lov og forskrift setter for mindre tiltak/byggearbeider. Tiltakshaver er selv ansvarlig for at det er gitt fullstendige opplysninger om tiltaket og at det ikke er andre bestemmelser eller hensyn som tilsier at tiltaket skulle vært innsendt og behandlet som søknad. (f.eks forhold som krever reguleringsmessig avklaring) Jfr. SAK §§ 8,9. Er melding innsendt på feil grunnlag vil bestemmelsen om behandlingstid og igangsetting etter tre uker ikke gjelde, og vedtaket kan være ugyldig.

Dersom det vurderes å gjøre endringer i forhold til denne meldingen må tiltakshaver/eier ta kontakt med saksbehandler for å vurdere om saken må behandles på nytt.

Med vennlig hilsen

Jeanette Juell
Ingeniør

Kristin Halvorsen
Ingeniør

Vedlegg:

Faktura for saksbehandlingsgebyr.
Ferdigmeldingsskjema.



ASKER KOMMUNE
BYGNINGS- OG REGULERINGS-AVDELINGEN

Saksbehandler
Kristin Halvorsen

ASKER KOMMUNE	
DOKUMENTSENTER	
Reg. nr. 1270366	Saksbeh.
20 APR 2006	
Ark.kode P	55/459
Ark.kode S	142 & 47
Saksnr.	06/1381 -)
U.Off.	

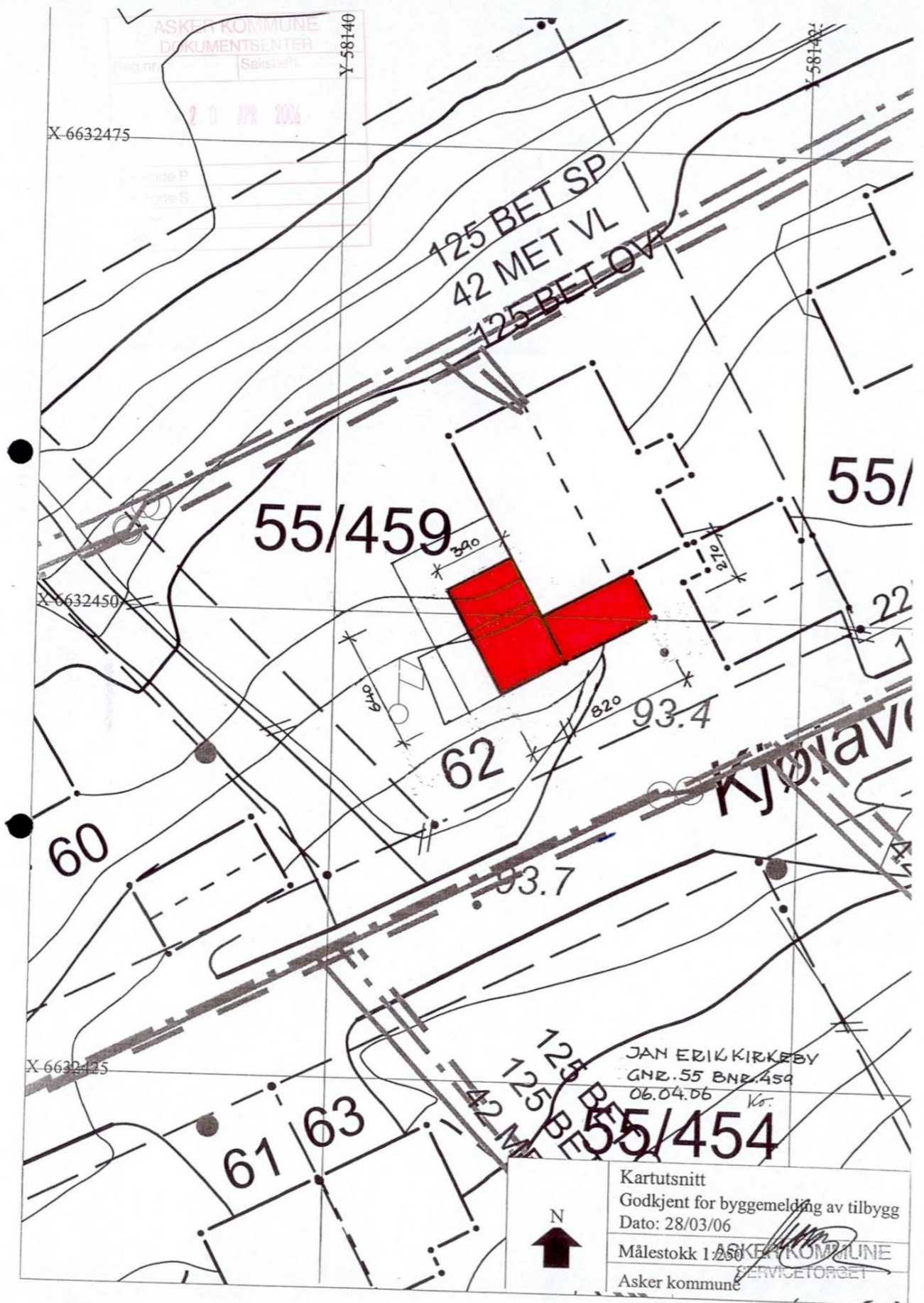
Arbeidssted	Kjølavveien 62	G.nr./b.nr.	55/459
Tiltakets art	Tilbygg		
Bygningens art	Bolig		
Tiltakshaver	Jan Erik Kirkeby		
Ansvarlig søker			
Bygnings- og reguleringsavdelingens merknader		Tid	5 dager.

Beskrevet - Målepåler

	Mottatt	Sendt	Uttalelser
Planfag	X 25/4-06	RNI	Forutbygd område. Deler rekke med oppnærlig lukt. utbygde bygninger. Særlig terranglinje. Litt usikre på om estetikk er godt ivare tatt (ny, slør, gavl, stor balkong på søder) % SNO
Kart- og oppmålingsavd.	X 25/4-06	T.P.	Forutsetter disp. i fra byggetlinje. 10m fra E. ^{Den normale}
Kommunalteknisk avd.	X 25/4-06	T.P.	ingen merknad
Ajourføring, kart- og oppmålingsavd.			

Planfag forts:
Kommentar til tegning er sendt til dok. senteret 24/4-06:
Tilbygg underordner seg ikke hovedvolum - estetikk
ikke godt ivare tatt.

24/4-06 RNI



JAN ERIK KIRKEBY
GNZ.55 BNR.459
06.04.06 Ko.

55/459

125 BET SP
42 MET VL
125 BET OV

62

93.4

93.7

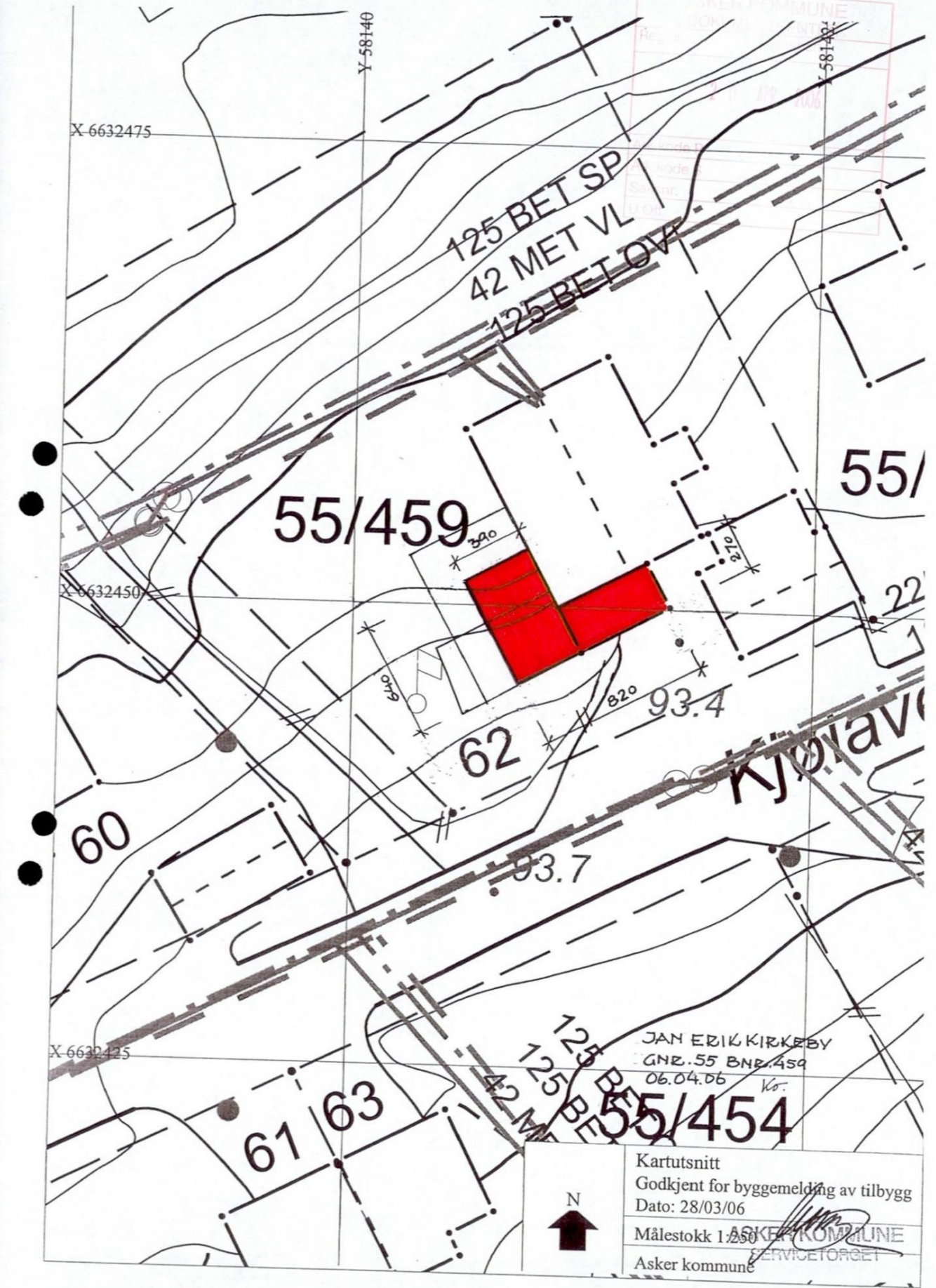
60

61 63

125 BET SP
42 MET VL
125 BET OV

55/454

Kartutsnitt
Godkjent for byggemelding av tilbygg
Dato: 28/03/06
Målestokk 1:250
ASKER KOMMUNE
SERVICETORGET
Asker kommune



JAN ERIK KIRKEBY
GNZ.55 BNR.459
06.04.06 Ko.

55/459

125 BET SP
42 MET VL
125 BET OV

62

93.4

93.7

60

61 63

125 BET SP
42 MET VL
125 BET OV

55/454

Kartutsnitt
Godkjent for byggemelding av tilbygg
Dato: 28/03/06
Målestokk 1:250
ASKER KOMMUNE
SERVICETORGET
Asker kommune

BCATT MARKEN TILLEGG AV 25/6/06 VEDLEGG 5

SITUASJONSKART

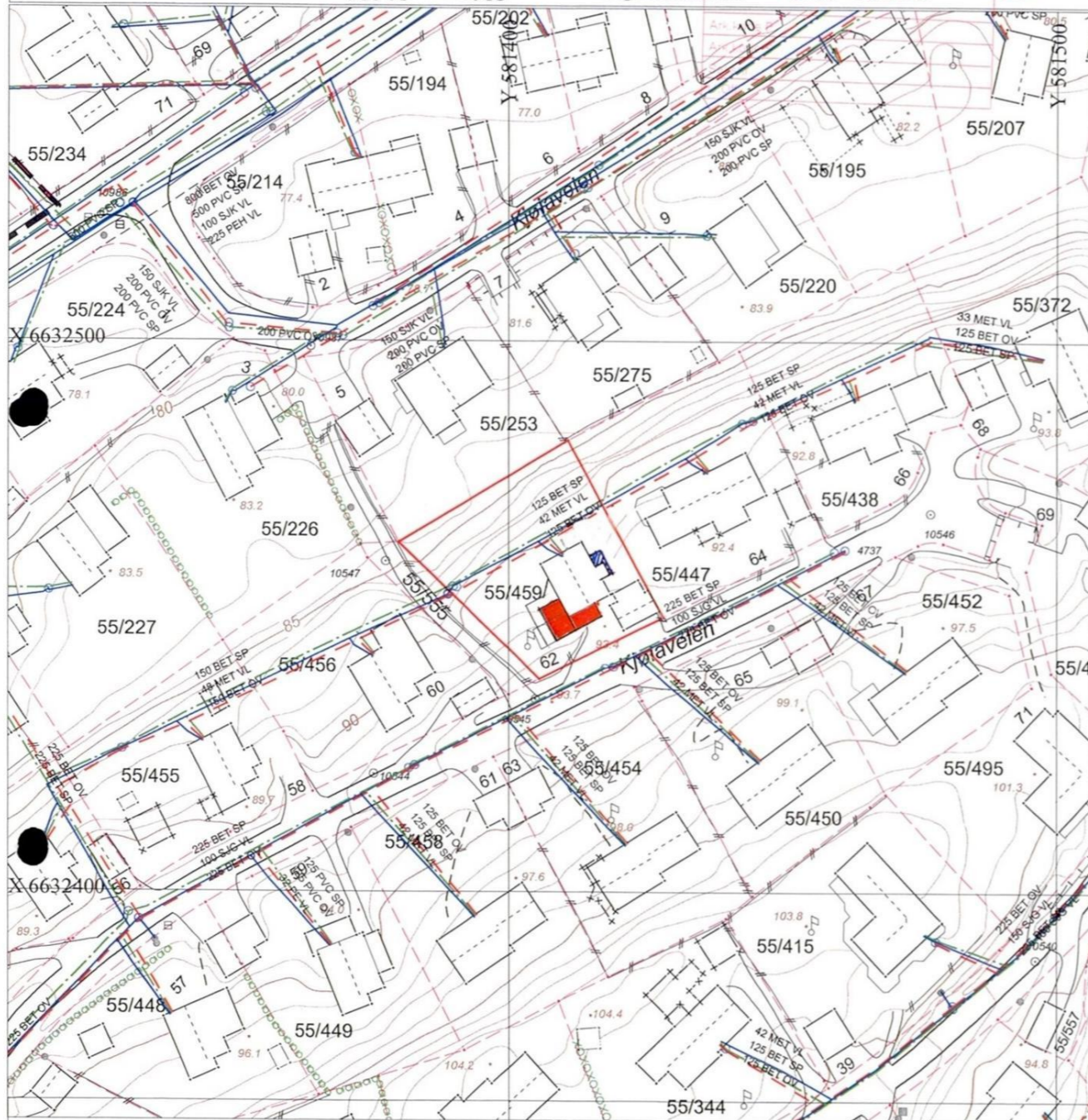
Gnr/Bnr: 55/ 459 Parsell: JAN ERIK KIRKEBY
Adresse: Kjøiveien 62
Nettoareal i m²: 1082

ASKER KOMMUNE

Kart- og oppmålingsavdelingen



Reg.plan: 136 Byggtype: Tillbygg Sign:.....16 Dato: 16/06/05



TEGNFORKLARING

Plan:	Ledninger:	Grunnkart:
<ul style="list-style-type: none"> — — — — — Planens begrensning — — — — — Formålsgrense — — — — — Regulert tomtegrense - - - - - Eiendomsgranse oppheves — — — — — Bygggrense-linje Strandsongrense fra reg.plan — — — — — Regulert senterlinje - - - - - Fristiklinje — — — — — Møneretning 	<ul style="list-style-type: none"> ↔ Avkjørsel ☉ Tre bevares ⊙ Planlagt tre 4 Tomtenummer ◻ Bevaring bygninger vernekat. 1 ◻ Bevaring bygninger vernekat. 2 — VI — Vannledning — SP — Spillvannledning — PS — Pumpeledning spillvann — OV — Overvannledning ○ Kum 	<ul style="list-style-type: none"> — — — — — Eiendomsgranse ◻ Bygning, vist med takflate ◻ Godkjent husplassing, koordinatfestet ◻ Godkjent husplassing, ikke koordinatfestet K / K Kulturminne R Foranniner



Målestokk 1:1000

Dette er et offentlig dokument, hvor de angitte, linjer eller påskrifter ikke må fjernes, svekkes eller forandres. Dybde og beliggenhet for ledningsanlegg må påvises nærmere på stedet.

Dato for flyfotokartlegging: 03.05.1998

VEDLEGG 5

SITUASJONSKART

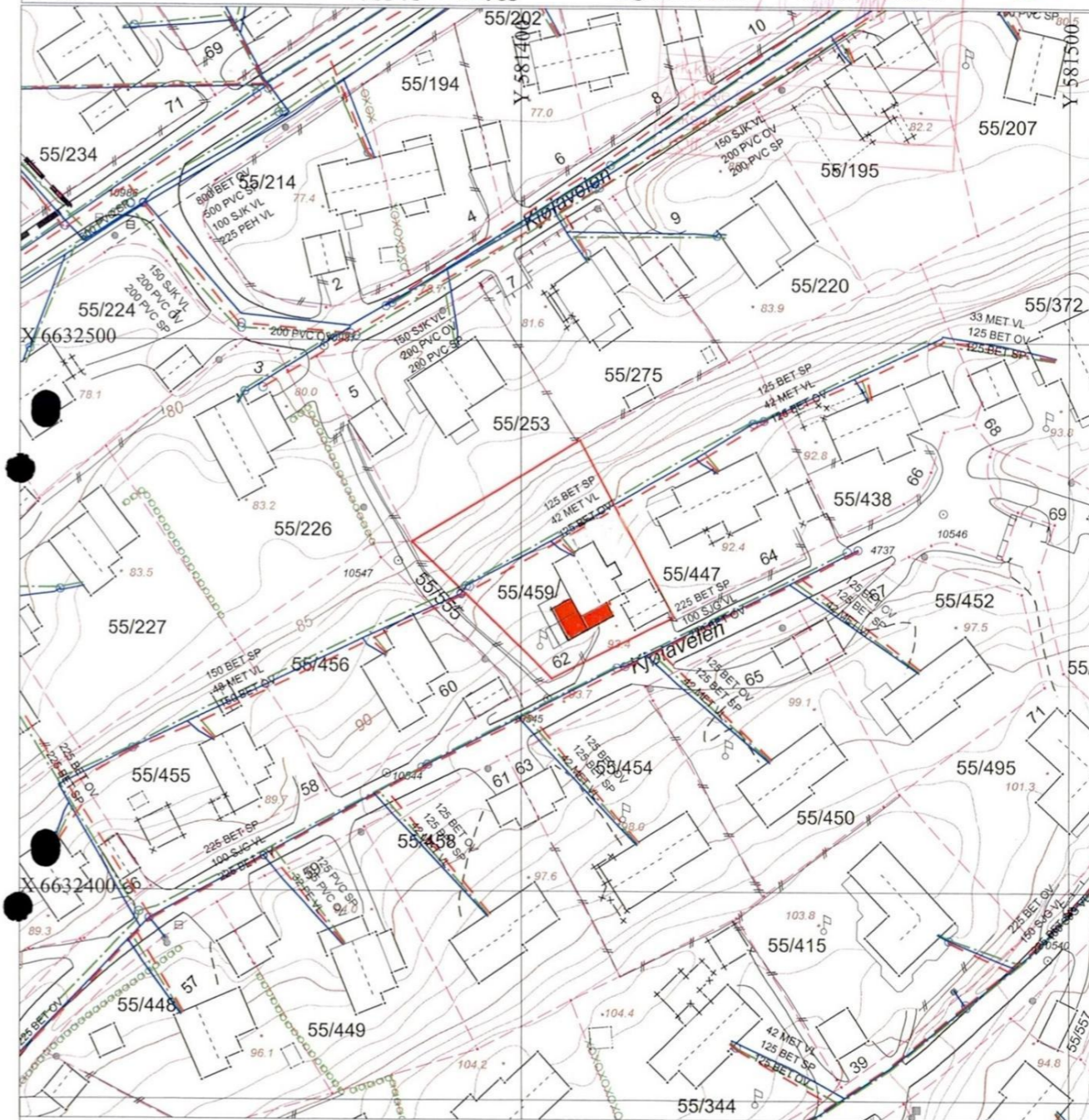
Gnr/Bnr: 55/ 459 Parsell: JAN ERIK KIRKEBY
Adresse: Kjøiveien 62
Nettoareal i m²: 1082

ASKER KOMMUNE

Kart- og oppmålingsavdelingen



Reg.plan: 136 Byggtype: Tillbygg Sign:.....16 Dato: 16/06/05



TEGNFORKLARING

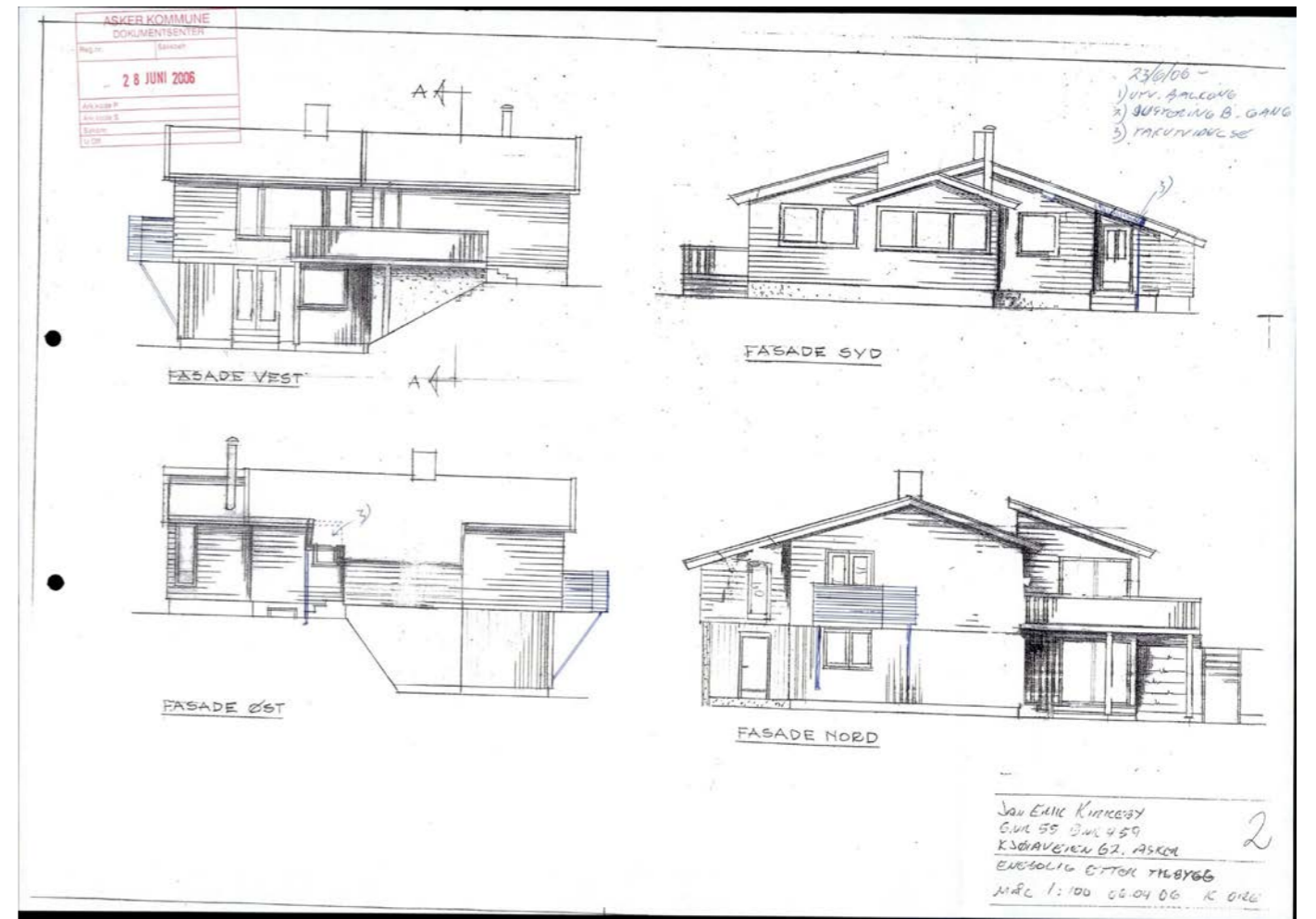
Plan:	Ledninger:	Grunnkart:
<ul style="list-style-type: none"> — — — — — Planens begrensning — — — — — Formålsgrense — — — — — Regulert tomtegrense - - - - - Eiendomsgranse oppheves — — — — — Bygggrense-linje Strandsongrense fra reg.plan — — — — — Regulert senterlinje - - - - - Fristiklinje — — — — — Møneretning 	<ul style="list-style-type: none"> ↔ Avkjørsel ☉ Tre bevares ⊙ Planlagt tre 4 Tomtenummer ◻ Bevaring bygninger vernekat. 1 ◻ Bevaring bygninger vernekat. 2 — VI — Vannledning — SP — Spillvannledning — PS — Pumpeledning spillvann — OV — Overvannledning ○ Kum 	<ul style="list-style-type: none"> — — — — — Eiendomsgranse ◻ Bygning, vist med takflate ◻ Godkjent husplassing, koordinatfestet ◻ Godkjent husplassing, ikke koordinatfestet K / K Kulturminne R Foranniner

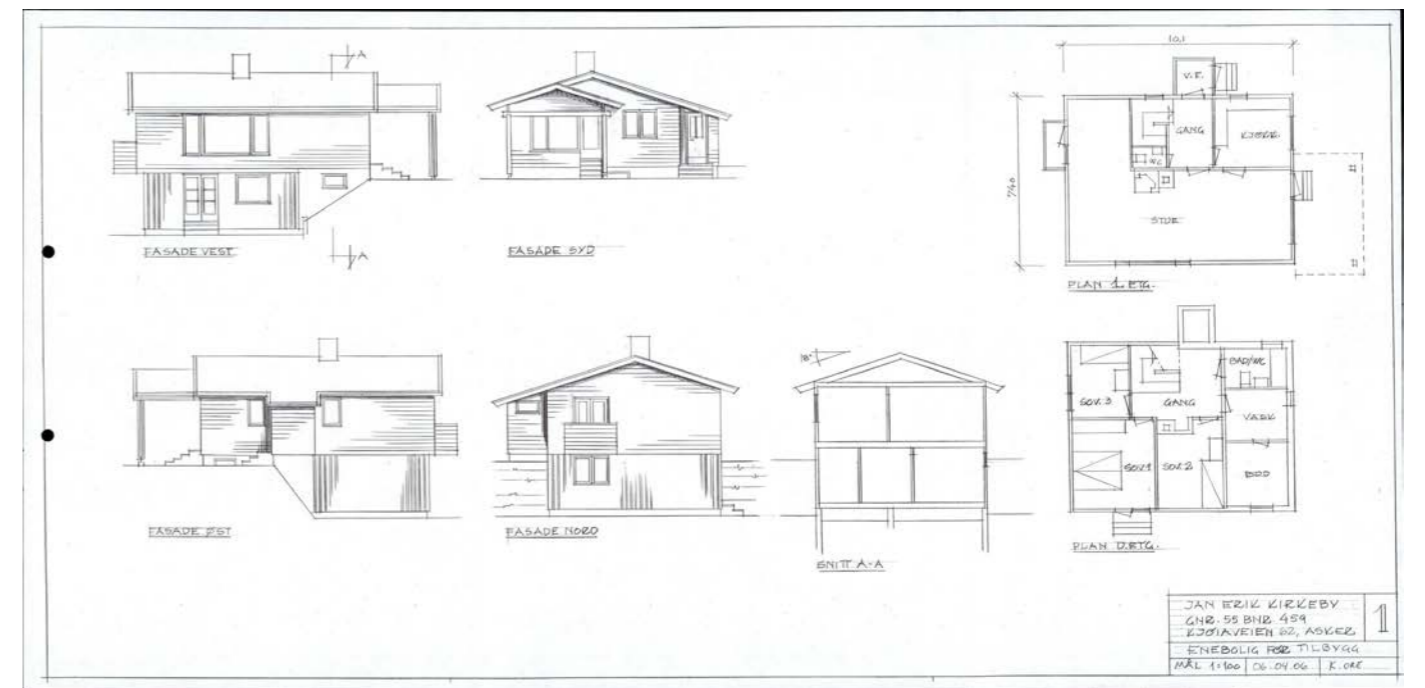
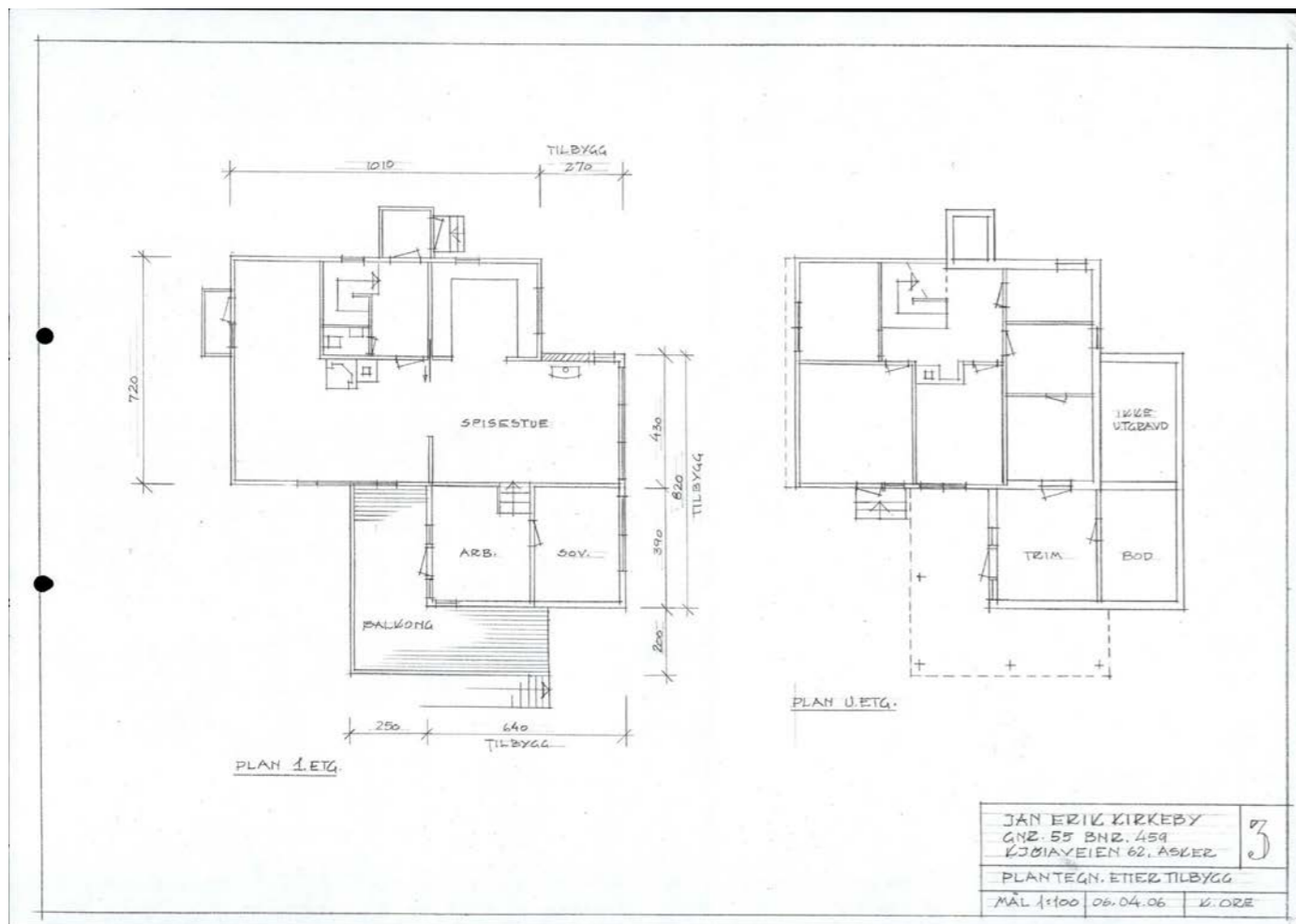


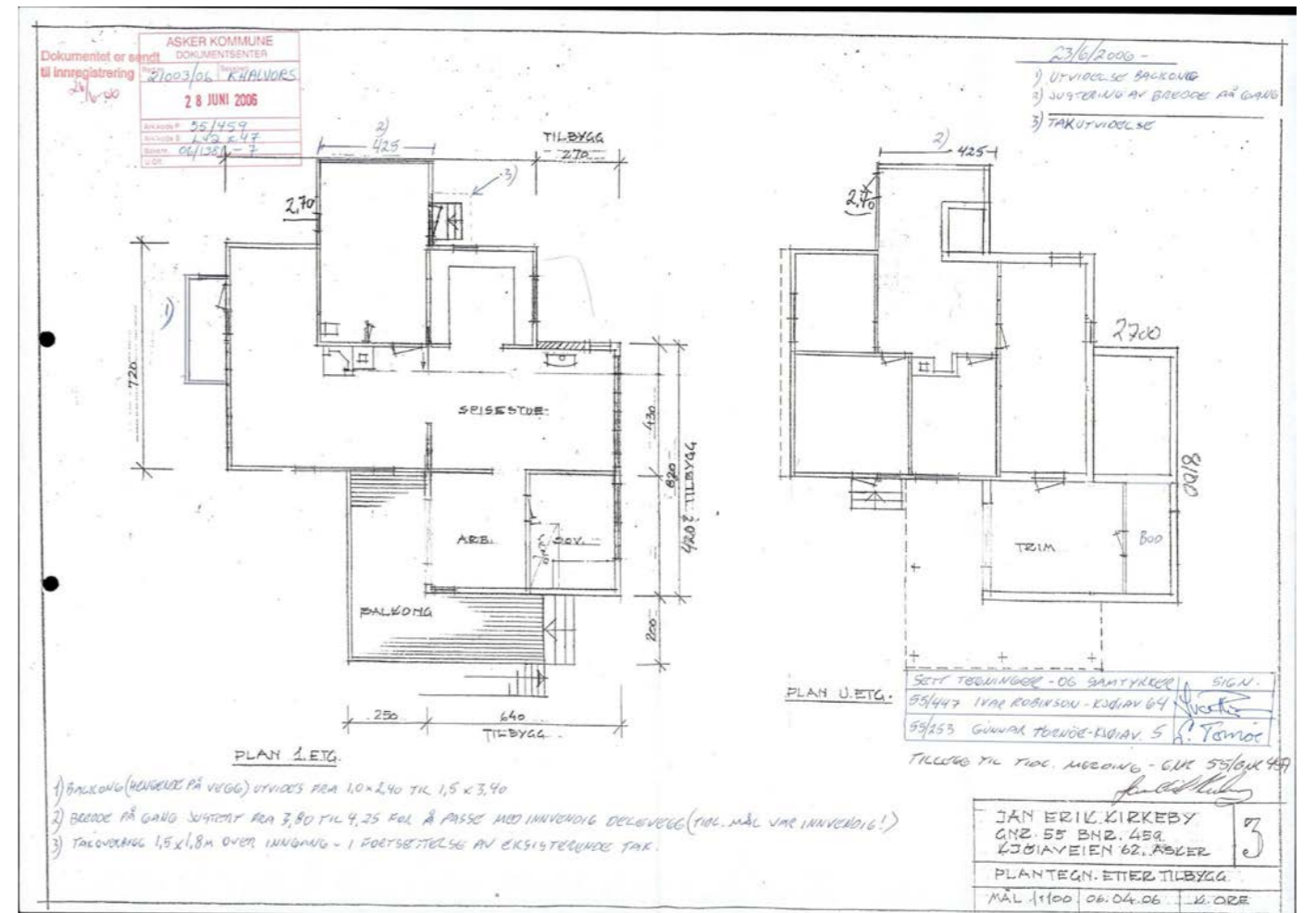
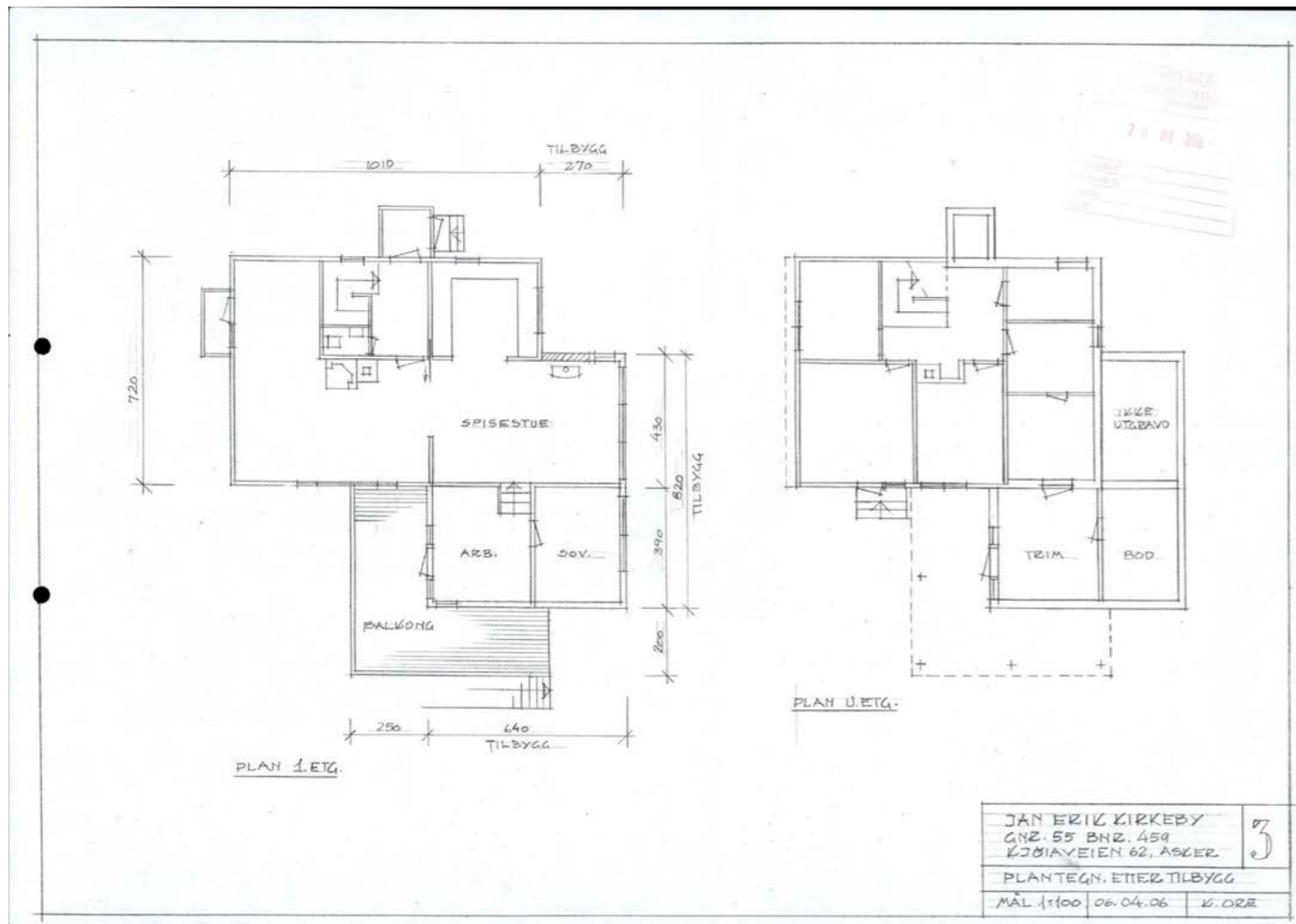
Målestokk 1:1000

Dette er et offentlig dokument, hvor de angitte, linjer eller påskrifter ikke må fjernes, svekkes eller forandres. Dybde og beliggenhet for ledningsanlegg må påvises nærmere på stedet.

Dato for flyfotokartlegging: 03.05.1998

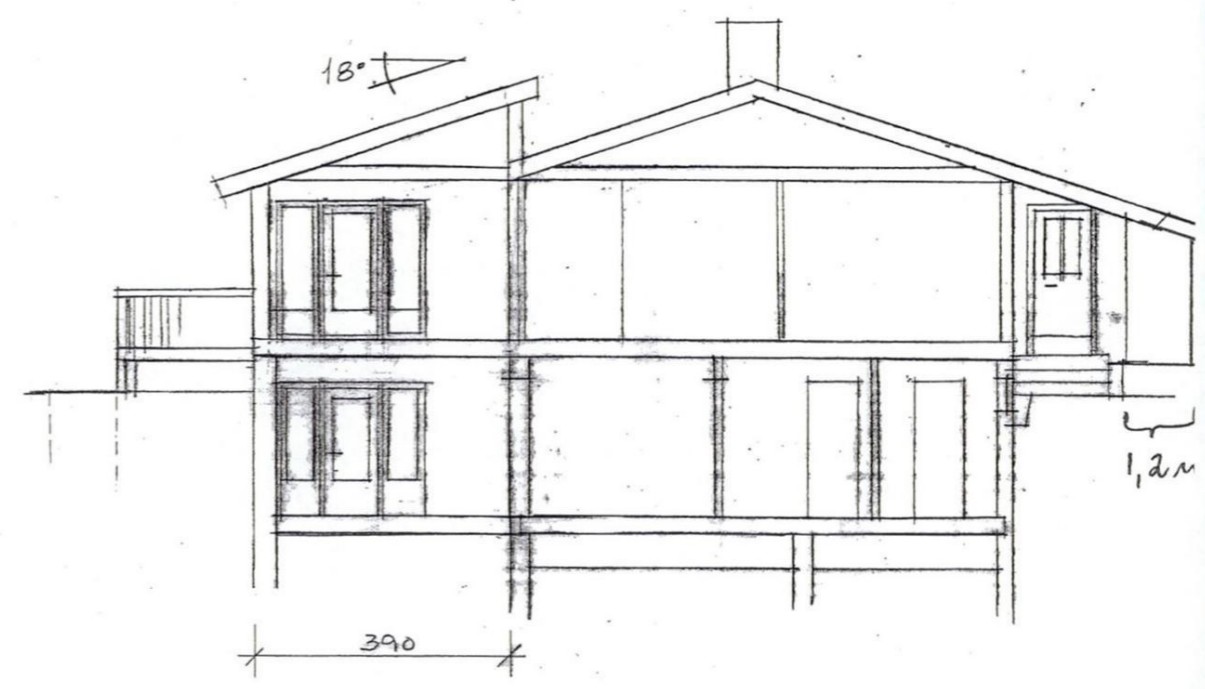




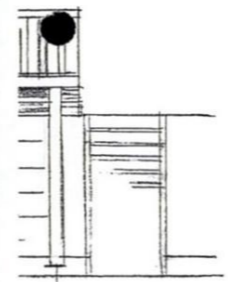


TILLEGG - 28/5/06 TIL MELDING OM TILTAK - DATERT 8/4/06
 GODKJENT 28/4/06 - SAK 06/348
 UTVIKELSE GANG - FRA 2,4m² TIL 10,3m² = 7,9m² UTVIKELSE
 + ENDING AV 2. VINDUET - FASADE SKD

GNR.-B.NR.	NAVN	ADR.	SETT ENDING	SANTYKKE
55/447	IVAR ROBINSON	KSØIAV. 64	<i>[Signature]</i>	✓
55/450	LARS V. GJENDAL	KSØIAV. 65	<i>[Signature]</i>	✓
55/454	JAN ERIK FINSETH	KSØIAV. 63	<i>[Signature]</i>	✓
55/456	TOR O LOMSTAD SALVENSEN	KSØIAV. 60	<i>[Signature]</i>	✓
55/453	GUNNAR TOLNØE	KSØIAV. 5		



SNITT A-A



ASKER KOMMUNE
 DOKUMENTSENTER
 17641/06 KHALVORSEN
 31 MAI 2006
 Arkivkode P 55/459
 Arkivkode S L42e47
 Saknr 06/1381-5
 UDR

JAN ERIK KIRKEBY
 GNR. 55 BNR. 459
 DJØIAVEIEN 62, ASKE
 ENEBOLIG ETTER TILBY
 MÅL 1:100 06.04.06 U.

ENDRING-TAK PÅ TILBYGG VIL IKKE RÅDG ØVER EKSIST. MØNDE.




SNITT A-A

TILLEGG TIL MELDING OM TILBYGG - DATERT 8.4.06 - MOTT 11.4.06

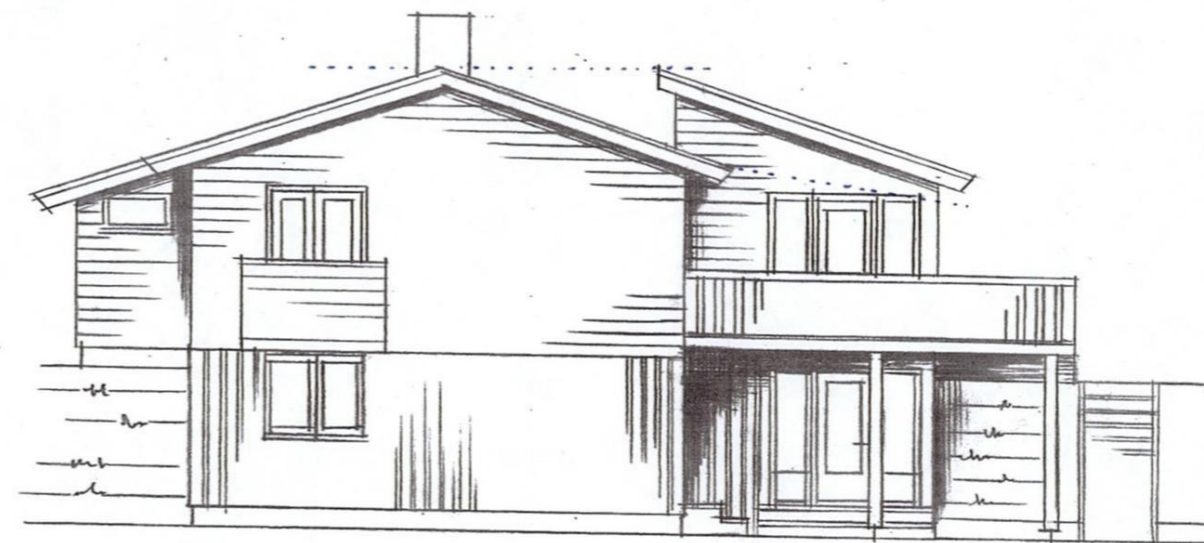
G.NR./B.NR.	NAVN	FOR.	SETT ENDRING	SAMTYKKE
55/450	LARS VILHELM GJENDRE	KJØI AV. 65	<i>[Signature]</i>	<i>[Signature]</i>
55/454	JAN ERIK FINSETH	KJØI AV. 63	<i>[Signature]</i>	<i>[Signature]</i>
55/456	TURID OG CHRISTIAN SALVESEN	KJØI AV. 60	<i>[Signature]</i>	<i>[Signature]</i>
55/447	IVAR ROBINSON	KJØI AV. 64	<i>[Signature]</i>	I.R.
55/253	GUNNAR TOENØE	KJØI AV. 5	<i>[Signature]</i>	<i>[Signature]</i>

JAN ERIK KIRKEBY
 GNR. 55 BNR. 459
 KJØI AV. 62, ASKER
 ENEBOLIG ETTER TILBYGG 2

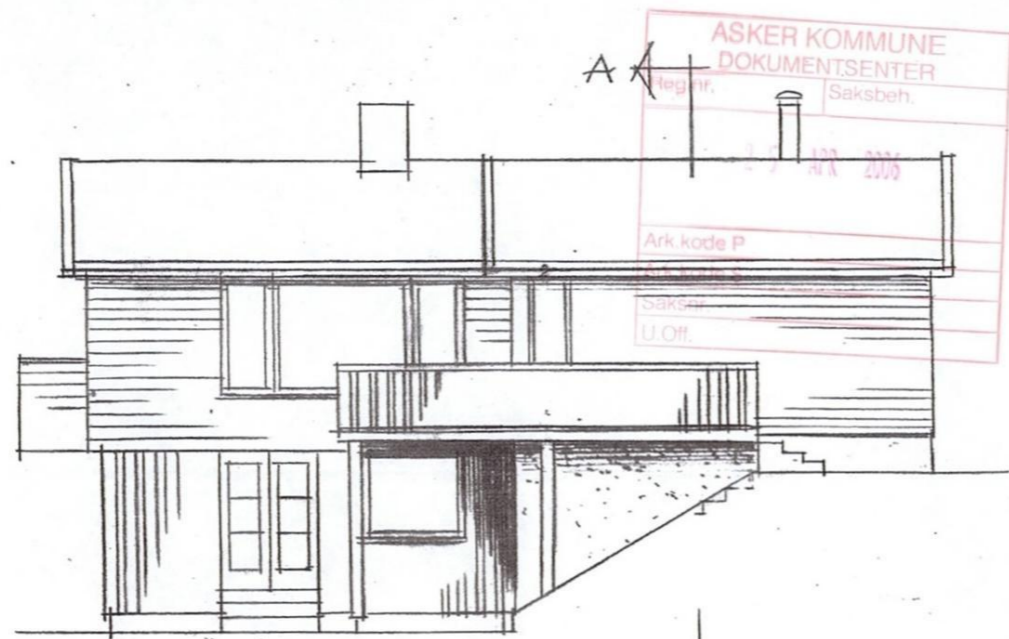
ASKER KOMMUNE
 DOKUMENTSENTER
 Reg.nr. Saksbeh.
 25 APR 2006
 kode P



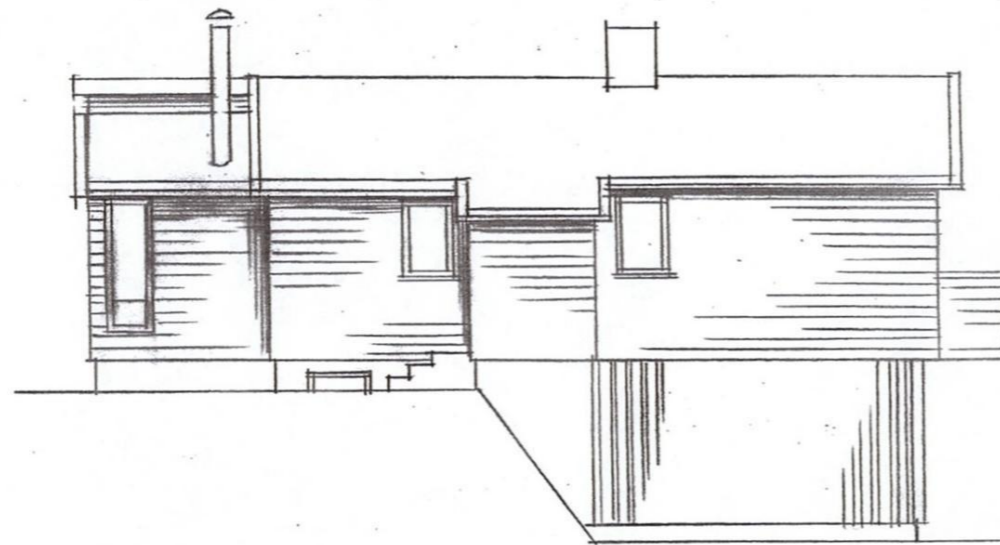
FASADE SYD



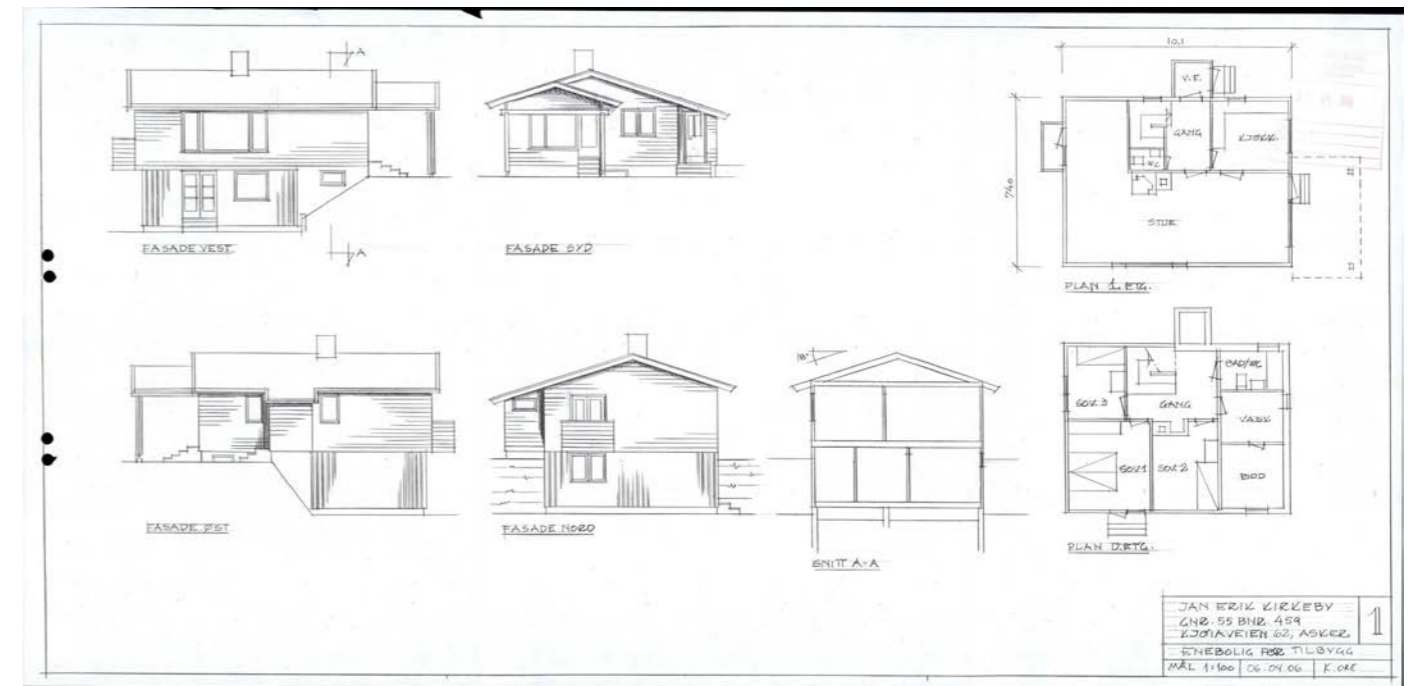
FASADE NORD

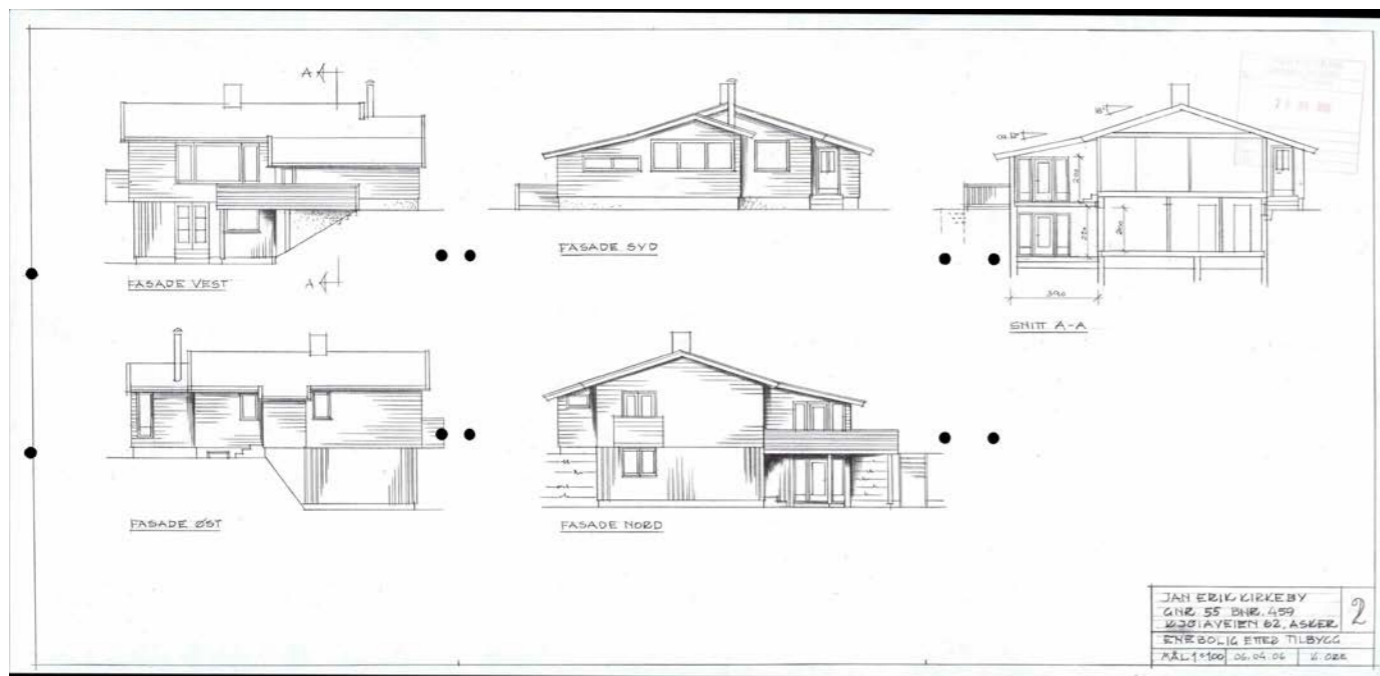


FASADE VEST



FASADE ØST





Asker
kommune

Postadresse: Katrineåsveien 20, 3440 RØYKEN

Telefon: 66 70 00 00

E-post: post@asker.kommune.no

Dato: 18.09.2024

MEGLEROPPLYSNINGER

1800 Vei, vann og avløp

Gnr:	55	Bnr:	459	Fnr:		Snr:	
Adresse:	Kjøieveien 62, 1386 ASKER						

Vegadkomst

Ankomst fra	Offentlig veg <input checked="" type="checkbox"/> Via privat stikkvei <input type="checkbox"/>	Privat veg <input type="checkbox"/>	Ingen vegadkomst <input type="checkbox"/>
Merknad:			

Tilkobling til vann og avløp

Tilknyttet offentlig vann via privat stikkledning?	Ja <input checked="" type="checkbox"/>	Nei <input type="checkbox"/>
Hvis nei, merknad:		
Tilknyttet offentlig avløp via privat stikkledning?	Ja <input checked="" type="checkbox"/>	Nei <input type="checkbox"/>
Hvis nei, merknad:		

*Asker kommune tar forbehold om at informasjonen kan inneholde feil eller mangler.
Eventuelle slike feil/mangler vil ikke medføre erstatningsansvar for kommunen.*

 Asker kommune	Postadresse: Katrineåsveien 20, 3440 Røyken Telefon: 66 70 00 00 post@asker.kommune.no
	Dato: 17.09.2024

MEGLEROPPLYSNINGER

Gnr:	55	Bnr:	459	Fnr:		Snr:	
Adresse:	Kjøiveien 62, 1386 ASKER						

Avtaler og priser for husholdningsrenovasjon:

<https://www.asker.kommune.no/avfall-og-gjenvinning/renovasjonsgebyr/>

Priser og beregninger for vann og avløp:

<https://www.asker.kommune.no/vann-og-avlop/priser-og-beregninger/>

Vann/avløp

Har eiendommen vannmåler?	Ja <input checked="" type="checkbox"/>	Nei <input type="checkbox"/>
Hvis nei, antall m ³ pr. år:		
Sameie:	<input type="checkbox"/>	
Ikke tilknyttet:	<input type="checkbox"/>	

Asker kommune tar forbehold om at informasjonen kan inneholde feil eller mangler. Eventuelle slike feil/mangler vil ikke medføre erstatningsansvar for kommunen.



Asker kommune

Adresse: Katrineåsveien 20, 3440 RØYKEN

Telefon: 66 70 00 00

Utskriftsdato: 17.09.2024

Kommunale gebyrer 2024

EM §6-7 Oppdragstakerens undersøkelses- og opplysningsplikt Kilde: Asker kommune

Kommunenr.	3203	Gårdsnr.	55	Bruksnr.	459	Festenr.		Seksjonsnr.	
Adresse	Kjøiveien 62, 1386 ASKER								

Kommunale gebyrer fakturert på eiendommen i 2023

Kommunale gebyrer er en kombinasjon av forskudd, abonnement og enkeltgebyrer fakturert etter levert tjeneste. Vi kjenner ikke samlet gebyr for en eiendom for et år før året er omme. Denne rapporten sammenstiller dette for fjoråret, med summer fordelt per fagområde. Tjenestene vil normalt ha en prisøkning hvert år, samt at forbruk på ulike tjenester kan variere fra år til år.

Gebyr	Fakturert beløp i 2023
Avløp	3 485,05 kr
Feiing	349,00 kr
Renovasjon	5 070,00 kr
Vann	3 235,40 kr

FORBEHOLD VED UTLIVERING AV INFORMASJON I FORBINDELSE MED EIENDOMSFORESPØRSLER:

Det tas forbehold om riktigheten eller fullstendigheten av opplysningene i dette dokumentet. Det kan ikke rettes krav som følge av at disse opplysningene benyttes som grunnlag for beslutninger.

136

Stadfestet 13.03.1964

Skriv fra Kommunal- og arbeidsdepartementet.

I medhold av § 27 i lov om bygningsvesenet av 22. februar 1924 stadfester departementet vedtak av Asker kommunestyre i møte den 10. desember 1963 om *regulering av del av Nedre Bleiker, gnr. 55, bnr., Asker kommune, Akershus fylke.*

Videre har departementet i medhold av lovens § 3 stadfestet kommunestyrets vedtak samme dag om *vedtekter* i tilknytning til reguleringen med noen endringer foretatt av departementet.

Vedtektene lyder:

§ 1.

Det regulerte området er i planen vist med reguleringsgrense.

§ 2.

Bebyggelsen innenfor det regulerte felt er delt i:

- A. Boligbebyggelse
- B. Industristrøk
- C. Sentrumsstrøk

A. Boligbebyggelse

§ 3.

Bebyggelsen skal være åpen med våningshus på ikke over 2 etasjer og garasjer i 1 etasje.

§ 4.

Våningshus og garasjer skal plasseres som vist i reguleringsplan.

§ 5.

Våningshusenes størrelse skal ikke overstige 15 % av tomtens nettoareal, gesimshøyde skal ikke overstige følgende:

For 2 etasjes hus: 6,5 m fra ferdig planert terreng.

For 1 og 1 ½ etasjes hus: 4,0 m fra ferdig planert terreng.

§ 6.

Takoppbygg eller nedskjæringer i takflaten tillates ikke.

§ 7.

På parsellene 81 – 127 og 139 – 209 oppføres eneboliger og på parsellene 128 – 138 oppføres tomannsboliger.

B. Industristrøk

§ 8.

Innenfor industristrøket kan arealet oppdeles etter de enkelte bedrifters behov, etter grenser som i hvert enkelt tilfelle skal godkjennes av bygningsrådet.

§ 9.

Før utskillelse av industriparseller finner sted, skal anleggenes art og utforming godkjennes av bygningsrådet, som kan bestemme at bedrifter, som antas å ville medføre særlige ulemper eller virke skjemmende, nekte bebyggelse.

§ 10.

Bebyggelsen skal oppføres av brannfaste materialer.

§ 11.

I industristrøket tillates ikke oppført boliger.

C. Sentrumsstrøk

§ 12.

Innenfor sentrumsstrøket kan oppføres forretningsbygg i inntil 2 etasjer og etter bygningsrådets nærmere bestemmelser.

D. Fellesbestemmelser

§ 13.

Bygningens farge skal godkjennes av bygningsrådet.

§ 14.

Eventuelt gjerde i boligområdet oppføres som 0,8 m høyt flettverksgjerde. Hvor vertikaldelte tomannsboliger deles i felles skillevegg, tillates i delelinjen ikke oppsatt gjerde. I industristrøket kan gjerde oppsettes etter nærmere godkjennelse av bygningsrådet.

§ 15.

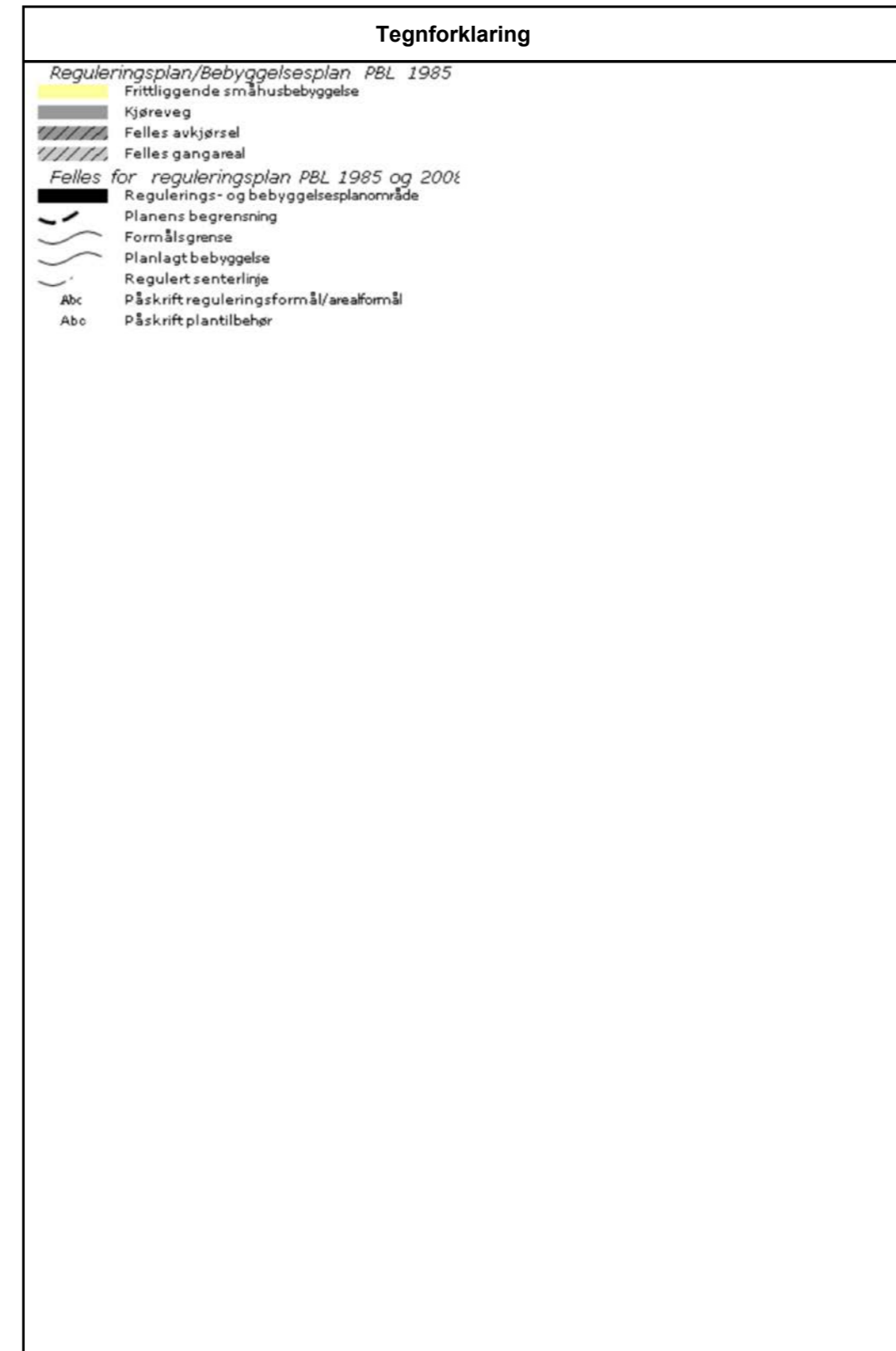
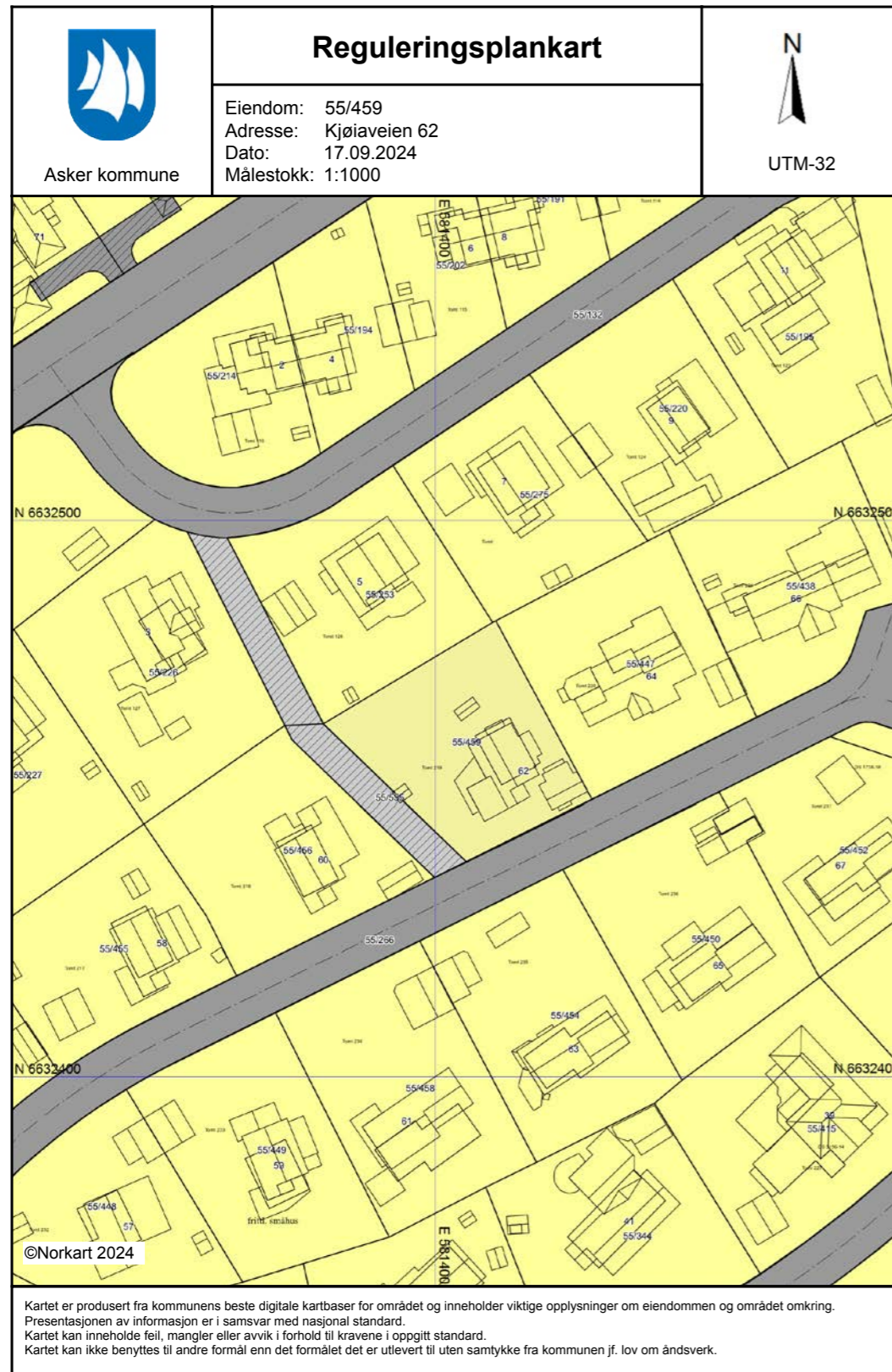
Ingen tomt må beplantes med trær som kan virke sjenerende for naboer, eventuell tvist avgjøres av bygningsrådet.

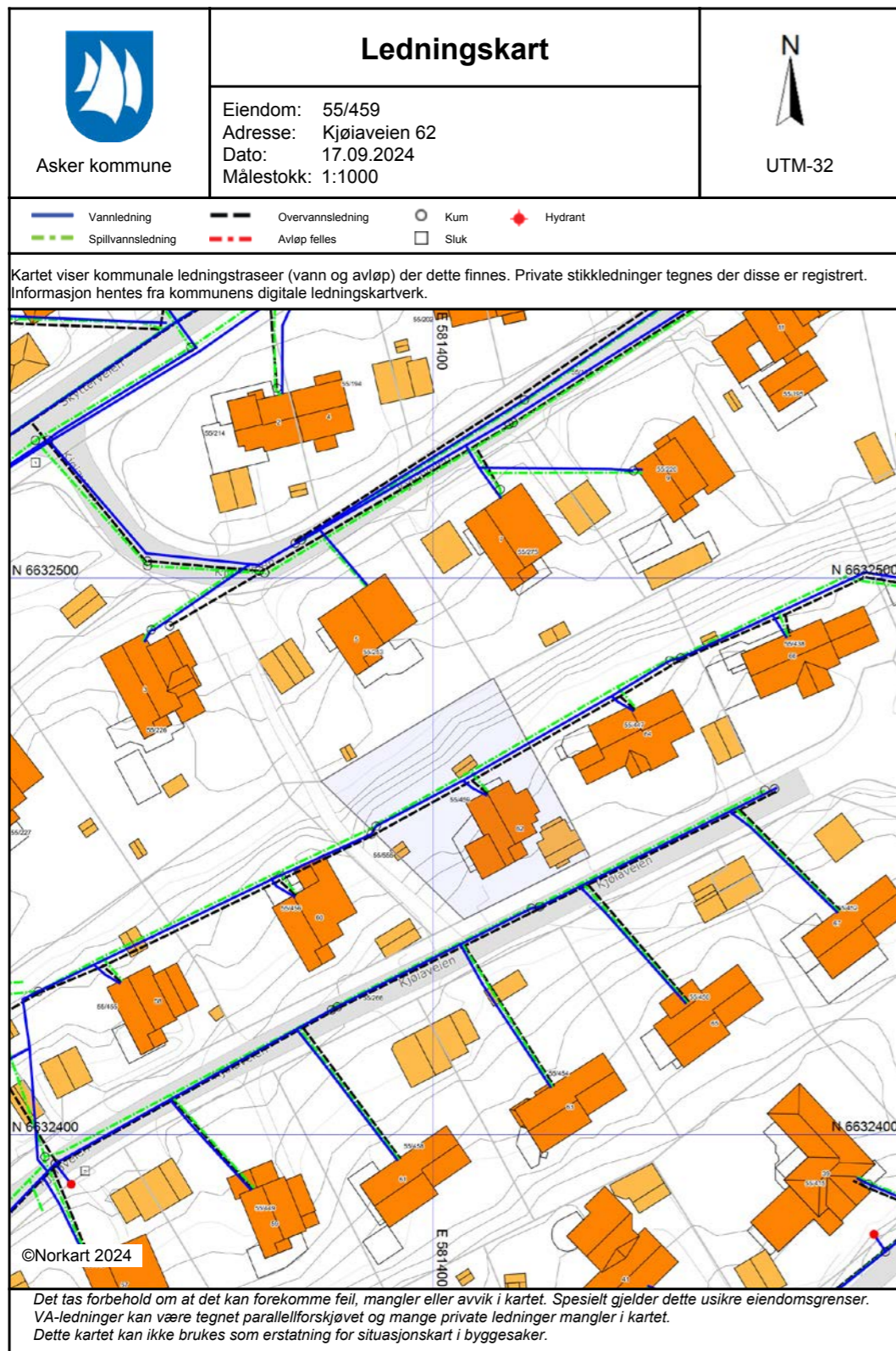
§ 16.

Parsellselger er ikke berettiget til – ved privat servitutt, å etablere forhold som står i strid med disse vedtekter.

§ 17.

Unntak fra disse vedtekter kan – hvor særlige grunner taler for det – tillates av bygningsrådet innenfor rammen av bygningsloven og bygningsvedtektene for Asker.



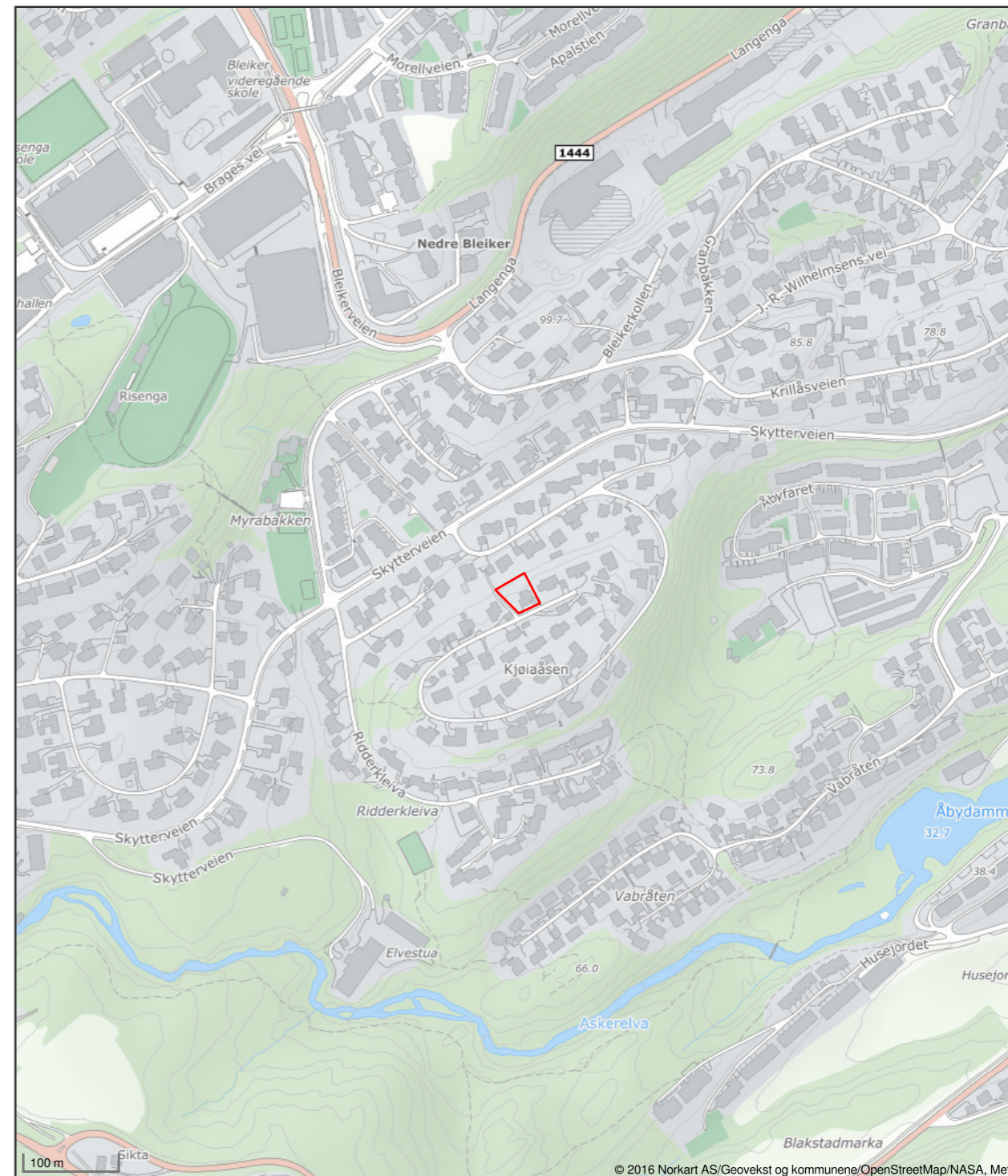


Vegstatuskart for eiendom 3203 - 55/459//





Oversiktskart for eiendom 3203 - 55/459//



Det tas forbehold om riktigheten eller fullstendigheten av opplysningene i dette dokumentet. Det kan ikke rettes krav som følge av at disse opplysningene benyttes som grunnlag for beslutninger.

Heftelser i eiendomsrett:

1976/1014-2/100 20.01.1976	BESTEMMELSE OM BEBYGGELSE Bestemmelse om benyttelse Med flere bestemmelser
2019/525024-1/200 08.05.2019 21:00	PANTEDOKUMENT Beløp: NOK 6 500 000 Panthaver: DNB BOLIGKREDITT AS ORG.NR: 985 621 551

GRUNNDATA

1972/990159-1/100 19.02.1972	REGISTRERING AV GRUNN Denne matrikkelenhet utskilt fra: KNR: 3203 GNR: 55 BNR: 266
2020/1366498-1/200 01.01.2020 00:00	OMNUMMERERING VED KOMMUNEENDRING Tidligere: KNR: 0220 GNR: 55 BNR: 459
2024/90770-1/200 01.01.2024 00:00	OMNUMMERERING VED KOMMUNEENDRING Tidligere: KNR: 3025 GNR: 55 BNR: 459

EIENDOMMENS RETTIGHETER

Ingen rettigheter registrert.

For eventuelle utleggs- og arrestforretninger, samt forbehold tatt ved avhendelse, som tinglyses samme dag som andre frivillige rettsstiftelser, gjelder særskilte prioritetsregler, se tinglysingsloven § 20 andre ledd og § 21 tredje ledd.

Utskrift fast eiendom

Gårdsnummer 55, Bruksnummer 459 i 3203 ASKER kommune
Utskrift fra EDR - Eiendomsregisteret Data uthentet 16.09.2024 kl. 17.38
Kilde Tinglysningsmyndigheten Statens Kartverk Oppdatert per 16.09.2024 kl. 17.36

Adresse(r) :

Gateadresse: **Kjøieveien 62**
Gatenr: **1296**
Kommune: **ASKER**
Postkrets: **1386 ASKER**

HJEMMELSOPLYSNINGER

Rettighetshavere til eiendomsrett

2006/130865-1/200 08.02.2006 **HJEMMEL TIL EIENDOMSRETT**
VEDERLAG: NOK 0
Omsetningstype: Gave
KIRKEBY INGER LISE RASMUSSEN
FØDT: 02.07.1965

Andel i realsameie:

991049-1/100 **OPPRETTELSE AV REALSAMEIE**
DENNE MATRIKKELENHETEN HAR ANDEL I:
KNR: 3203 GNR: 55 BNR: 555 IDEELL: 1/31

991050-1/100 **OPPRETTELSE AV REALSAMEIE**
DENNE MATRIKKELENHETEN HAR ANDEL I:
KNR: 3203 GNR: 55 BNR: 556 IDEELL: 1/31

Påtegning til hjemmel:

2006/130865-2/200 08.02.2006 **SEREIE IFØLGE EKTEPAKT**
GJELDER: HJEMMEL TIL EIENDOMSRETT 2006/130865-1/200
GJELDER: **KIRKEBY INGER LISE RASMUSSEN**
FØDT: 02.07.1965

HEFTELSE

Dokumenter fra den manuelle grunnboken som antas å kun ha historisk betydning, eller som vedrører en matrikkelenhets grenser og areal, er ikke overført til denne matrikkelenheten sin grunnboksutskrift. Servitutter tinglyst på hovedbruket/avgivereiendommen før fradelingsdatoen, eller før eventuelle arealoverføringer, er heller ikke overført. Disse finner du på grunnboksutskriften til hovedbruket/avgivereiendommen. For festenummer gjelder dette servitutter eldre enn festekontrakten.

For andre heftelser, se matrikkelenheter som er registrert som hjemmelshavere.

Utskrift fast eiendom

Gårdsnummer 55, Bruksnummer 556 i 3203 ASKER kommune

Utskrift fra EDR - Eiendomsregisteret Data uthentet 18.07.2024 kl. 12.47
Kilde Tinglysningsmyndigheten Statens Kartverk Oppdatert per 18.07.2024 kl. 12.47

Adresse(r) :

Matrikkelenheten har ikke registrert adresse

HJEMMELSOPLYSNINGER

Rettighetshavere til festerett

991050-1/100

OPPRETTELSE AV REALSAMEIE

KNR: 3203 GNR: 55 BNR: 254 IDEELL: 1/31
KNR: 3203 GNR: 55 BNR: 304 IDEELL: 1/31
KNR: 3203 GNR: 55 BNR: 332 IDEELL: 1/31
KNR: 3203 GNR: 55 BNR: 333 IDEELL: 1/31
KNR: 3203 GNR: 55 BNR: 336 IDEELL: 1/31
KNR: 3203 GNR: 55 BNR: 339 IDEELL: 1/31
KNR: 3203 GNR: 55 BNR: 344 IDEELL: 1/31
KNR: 3203 GNR: 55 BNR: 345 IDEELL: 1/31
KNR: 3203 GNR: 55 BNR: 349 IDEELL: 1/31
KNR: 3203 GNR: 55 BNR: 371 IDEELL: 1/31
KNR: 3203 GNR: 55 BNR: 372 IDEELL: 1/31
KNR: 3203 GNR: 55 BNR: 400 IDEELL: 1/31
KNR: 3203 GNR: 55 BNR: 415 IDEELL: 1/31
KNR: 3203 GNR: 55 BNR: 419 IDEELL: 1/31
KNR: 3203 GNR: 55 BNR: 438 IDEELL: 1/31
KNR: 3203 GNR: 55 BNR: 445 IDEELL: 1/31
KNR: 3203 GNR: 55 BNR: 447 IDEELL: 1/31
KNR: 3203 GNR: 55 BNR: 448 IDEELL: 1/31
KNR: 3203 GNR: 55 BNR: 449 IDEELL: 1/31
KNR: 3203 GNR: 55 BNR: 450 IDEELL: 1/31
KNR: 3203 GNR: 55 BNR: 451 IDEELL: 1/31
KNR: 3203 GNR: 55 BNR: 452 IDEELL: 1/31
KNR: 3203 GNR: 55 BNR: 454 IDEELL: 1/31
KNR: 3203 GNR: 55 BNR: 455 IDEELL: 1/31
KNR: 3203 GNR: 55 BNR: 456 IDEELL: 1/31
KNR: 3203 GNR: 55 BNR: 458 IDEELL: 1/31
KNR: 3203 GNR: 55 BNR: 459 IDEELL: 1/31
KNR: 3203 GNR: 55 BNR: 466 IDEELL: 1/31
KNR: 3203 GNR: 55 BNR: 467 IDEELL: 1/31
KNR: 3203 GNR: 55 BNR: 495 IDEELL: 1/31
KNR: 3203 GNR: 55 BNR: 512 IDEELL: 1/31

HEFTELSE

Eventuelle heftelser som kan ha betydning for denne matrikkelenheten, som er tinglyst på avgivereiendommen før en arealoverføring, er ikke overført. Det samme gjelder servitutter som ikke er overført ved tidligere fradelinger. Informasjon om disse finner du på

Ingen heftelser registrert.

GRUNNDATA

1975/20751-1/100 24.12.1975 **REGISTRERING AV GRUNN**
Denne matrikkelenhet utskilt fra: KNR: 3203 GNR: 55
BNR: 266

2020/1754122-1/200 01.01.2020 **OMNUMMERING VED KOMMUNEENDRING**
00:00

Tidligere:
KNR: 0220 GNR: 55 BNR: 556

2024/93223-1/200 01.01.2024 **OMNUMMERING VED KOMMUNEENDRING**
00:00

Tidligere:
KNR: 3025 GNR: 55 BNR: 556

EIENDOMMENS RETTIGHETER

Ingen rettigheter registrert.

For eventuelle utleggs- og arrestforretninger, samt forbehold tatt ved avhendelse, som tinglyses samme dag som andre frivillige rettsstiftelser, gjelder særskilte prioritetsregler, se tinglysingsloven § 20 andre ledd og § 21 tredje ledd.



MAMEN-LUND, ENGH, SALVESEN & PARTNERS AS
V/MATHIAS CARLSEN
POSTBOKS 282
1373 ASKER

Bestiller: info@ambita.com
Deres referanse: 391eeb2f-f779-4b0f-ac3c-7aa59c8b57c2
Vår referanse: 3585832/24933845
Bestilling: C3 2024-09-17 (5) 103

Dato
17.09.2024

Kopi av dokument fra vårt arkiv

Dere har bedt om en bekreftet kopi av følgende dokument fra arkivet:

Dok.nr.:	Embete:	Registrert:	Rettsstiftelse:
1014	100	20.1.1976	BESTEMMELSE OM BEBYGGELSE HJEMMEL TIL EIENDOMSRETT

Dokumentet er registrert på blant annet følgende eiendom:

Knr.	Gnr.	Bnr.	Fnr.	Snr.
3203 ASKER	55	459	0	0

[] Dokumentet følger vedlagt.

[] Dokumentet følger ikke vedlagt. Vi kan ikke finne det i vårt arkiv.

Det finnes mye nyttig informasjon på våre nettsider www.tinglysing.no. På <https://seeiendom.kartverket.no> er det mulig å se hva som er tinglyst i grunnboken. Ta også gjerne kontakt med vårt kundesenter på telefon 32 11 80 00. Kundesenteret er åpent alle hverdager fra klokken 09.00 til 15.00.

Med hilsen
Statens kartverk Tinglysing

www.kartverket.no

Statens kartverk Tinglysing, Tinglysing - fast eiendom
Besøksadresse: Kartverksveien 21 Hønefoss, Postadresse: Postboks 600 Sentrum, 3507 Hønefoss
Telefon: 32 11 80 00 Telefax: 32 11 88 01
E-post: tinglysing@kartverket.no Organisasjonsnummer: 971 040 238



Attestert kopi av dok.nr. 1976/1014/100
Uthentet 2024-09-17 13:10

Side 1 av 1

BR BØMARK & RYGH A/S
Statsaut. Eiendomsmeglerforretning
Klingenbergt. 7 - Oslo 1 - Tlf. 3300 61

ASKER OG BÆRUM
HERREDSKRIVEREMBEDE
01014 *20.1.76

Festekontrakt av 26 / 10 1971 stemplet for kr. 220,- forevisi
Merkene kassert 28 / 10 197 av Bømark & Rygh A/S
For herredsskriveren i Asker og Bærum

Dokumentavgift betalt med kr. 200,-
Asker og Bærum herredsskriverembete, den 20 / 1 1976

SKJØTE

Bjørn Mortensens dødsbo skjøter og overdrar herved sin tomt, Kjølavveien 62, gnr. 55 bnr. 459 i Asker kommune med tilhørende andel av fellesarealer for en sum stor kr. 33.965,-, -kronertrettitretusenihundreog som er avgjort på omforenet måte til sekstifem-

Bjarne Bøhler.
Skjøtningen foretas på følgende betingelser:

- De endelige grenser er fastlagt eller blir fastlagt for tomten ved kart- og oppmålingsforretning som er begjært av grunneieren.
- Tomten skal bare benyttes til beboelseshus, dessuten eventuell garasje. Ingen bygning må benyttes til handel- eller fabrikkvirksomhet e.l., eller herberg- og pensjonsdrift. Grøntarealene skal benyttes overensstemmende med reguleringsvedtektene og nærmere bestemmelser som måtte treffes mellom beboerne av området i fellesskap, eventuelt en velforening. Kjøperen er gjort kjent med reguleringsvedtektene som er bindende for ham.
- Kjøperen svarer fra dages dato alle utgifter på eiendommen, herunder skatter og avgifter, refusjoner m.v. som er eller måtte bli pålagt eiendommen. Kjøperen overtar likeledes eventuell gjerdeplikt, plikt til snørydding, etc som er eller måtte bli pålagt eiendommen.

Partene begjærer herved den tidligere tinglyste festekontrakt slettet på eiendommen.

Oslo, den 22/10-75

SOM KJØPER: FOR BJØRN MORTENSENS DØDSBO:

Bjarne Bøhler (sign.)

Rolf H. Børøe (s.)

Bjarne Bøhler

Rolf H. Børøe

Jeg bekrefter herved at undertegnerne har undertegnet i mitt nærvær og at de er over 20 år.

Gjenpart bekreftes
Oslo, 19/12-76

Oslo, den 22/10-75 / 22/12-75

BÅRD BØMARK
Statsaut. eiendomsmegler

Bård Bømark
statsaut.eiendomsmegler.

B&R. Nr. 1.

MAMEN-LUND, ENGH, SALVESEN & PARTNERS AS
V/MATHIAS CARLSEN
POSTBOKS 282
1373 ASKER

Bestiller: info@ambita.com
Deres referanse: 391eeb2f-f779-4b0f-ac3c-7aa59c8b57c2
Vår referanse: 3585831/24933841
Bestilling: C3 2024-09-17 (5) 101

Dato
17.09.2024

Kopi av dokument fra vårt arkiv

Dere har bedt om en bekreftet kopi av følgende dokument fra arkivet:

Dok.nr.:	Embete:	Registrert:	Rettsstiftelse:
990159	100	19.2.1972	REGISTRERING AV GRUNN
20745		24.12.75	

Dokumentet er registrert på blant annet følgende eiendom:

Knr.	Gnr.	Bnr.	Fnr.	Snr.
3203 ASKER	55	266	0	0


Dokumentet følger vedlagt.

Dokumentet følger ikke vedlagt. Vi kan ikke finne det i vårt arkiv.

Det finnes mye nyttig informasjon på våre nettsider www.tinglysing.no. På <https://seeiendom.kartverket.no> er det mulig å se hva som er tinglyst i grunnboken. Ta også gjerne kontakt med vårt kundesenter på telefon 32 11 80 00. Kundesenteret er åpent alle hverdager fra klokken 09.00 til 15.00.

Med hilsen
Statens kartverk Tinglysing

ASKER OPPMÅLINGSVESEN



MÅLEBREV

Prt.koll 70 side 64

J.nr275/65.

År 1971, den 30. mars ble i medhold av § 62 i bygningslov av 18. juni 1965, holdt kart- og oppmålingsforretning over parsell 219 av gnr. 55 bnr. 266 av skyld 41 øre i Asker, gitt gnr. 55 bnr. 459 i henhold til erklæring datert 13/11 1970.

Forretningen er forlangt av advokat Emil Mohr på vegne av Bjørn Mortensen, som var hjemmelshaver.

Forretningen ble administrert av oppmålingssjef Odd Rønneid og utført av Erling Wiede i nærvær av vitne Kjell Hvesser.

Ved forretningen møtte:

For gnr. 55 bnr. 266, gnr. 55 bnr. 447 og gnr. 55 bnr. 459: Bjørn Mortensen, dessuten møtte Jens Johansen og Bjørn Nygård fra Berntsen og Boe A/S.

Ved kontinuasjonforretning den 28/10 1975 møtte:

for gnr. 55 bnr. 459 - Bjarne Bøhler,
for gnr. 55 bnr. 447 - Una Robinson for Ivar Robinson.

Festerne til gnr. 55 bnr. 253 og gnr. 55 bnr. 275 var ikke varslet da felles grenser var fastlagt ved tidligere holdt kart- og oppmålingsforretning, som ble respektert.

Parsellens grenser og størrelse fremgår av etterstående grensebeskrivelse og kart.

Koordinatene refererer seg til N.G.O.'s akse III.

Grensebeskrivelse:

Parsellen er utskilt etter stadfestet reguleringsplan. Det er foretatt en grensejustering mot gnr. 55 bnr. 447 med partenes skriftlige samtykke.

Grensene måler i meter:

Mot nordvest til gnr. 55 bnr. 253 og gnr. 55 bnr. 275 fra 297 til 422: 35,47 - 0,64, mot nordøst til gnr. 55 bnr. 447 fra 422 til 423: 36,43, mot sydøst til kant regulert Kjølaveien fra 423 til 424: 26,83, mot sydvest til gangsti av gnr. 55 bnr. 266 fra 424 til 297: 35,70.

Arealet utgjør 1082,2 m².

I samsvar med "Lov om skylddeling av 20. august 1909" ble det samtidig holdt

S K Y L D D E L I N G S F O R R E T N I N G
for å fastsette skylden for parsellen.

Skylden for den utskilte parsell ble bestemt til 4 øre. Hovedbøtels gjenværende skyld er 37 øre.

Parsellen skal anvendes som boligtomt.

Forretningen sluttet den 15. desember 1975.

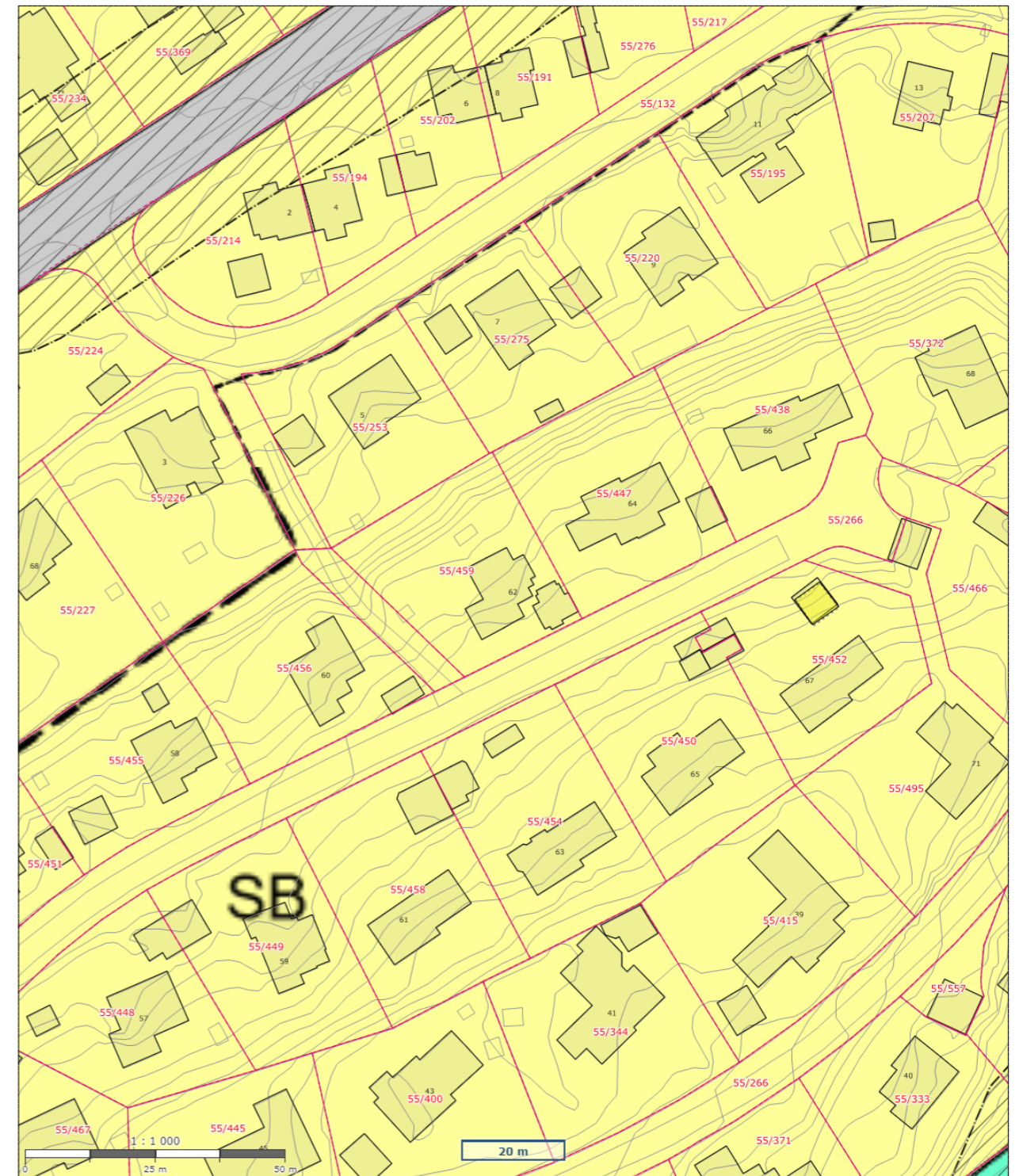
Odd Rønneid
Oppmålingssjef



Kjell Hvesser
Vitne

Erling Wiede

Trond Haukeland
Skylddelingsmenn

Asker oppmålingsvesen, den 22/12/1975
Mary A. Brunsberg



 Asker kommune	Kommuneplankart		 N

Det tas forbehold om evt. feil/mangler i kartgrunnlaget. I forbindelse med prosjektering/anleggsarbeid må aktuelle faginstans i kommunen kontaktes.

Kommuneplan - Arealformål

- Az Generell påskrift - Linje
- Planområde kommuneplan
- KpArealGrense
- KpAngittHensynGrense
- KpBestemmelseGrense
- KpAngittHensynSone
- Az KpBestemmelseOmråde
- 1110 - Boligbebyggelse - (eksisterende)
- 2010 - Veg - (eksisterende)
- 3002 - Blågrønn struktur - (eksisterende)

Informasjon - Samferdselslinje

- Kyststi
- Kyststi (ikke bindende)

Eiendomsgrense

- Sikker eiendomsgrense
- Ikke sikker eiendomsgrense

Godkjent byggetiltak

- Godkjent byggetiltak

Eiendomsinformasjon

- Eiendom

Informasjon - Arealformål

-

Informasjon - Hensynssoner

-

Informasjon - Bestemmelsesområder

-

Informasjon og plandokumenter

- Endelig vedtatt plan

Informasjon - Juridiske linjer

- Juridiske linjer - klikkbare

Informasjon - Bestemmelsesgrense

- Tooltip - bestemmelsesgrense

Bygningsinformasjon

- Bygning

Bakgrunnskart kommuneplan WMS

Kommunegrense

Matrikelnummer

- Matrikelnummer

Kommuneplan - Faresoner

Kommuneplan - Hensynssoner

Kommuneplan - Infrastruktursoner

Kommuneplan - Båndleggingssoner

Kommuneplan - Sikringssoner

Kommuneplan - Bestemmelsesområder



Innhold:

GENERELLE BESTEMMELSER	4
1. Forholdet til vedtatte arealplaner	4
2. Krav om reguleringsplan	4
3. Rekkefølgekrav	6
4. Utbyggingsavtaler	8
5. Definisjoner	8
6. Samfunnssikkerhet	8
7. Teknisk infrastruktur	9
8. Vei, transport og parkering	9
9. Miljøkvalitet og forurensning.....	10
10. Natur, landskap og grønstruktur	13
11. Bevaring av kulturminner og kulturmiljø	16
BESTEMMELSER TIL AREALFORMÅL	17
12. Fellesbestemmelser til arealformål.....	17
13. Felles bestemmelser til boligbebyggelse.....	20
14. Bestemmelser til småhusområder	22
15. Bebyggelse og anlegg.....	27
16. Bestemmelser til andre byggeområder	29
17. Grønnstruktur.....	32
18. Landbruks-, natur og friluftformål (LNFR).....	33
19. Bruk og vern av sjø og vassdrag, med tilhørende strandsone	36
BESTEMMELSER TIL HENSYNSSONER	37
20. Hensynssoner landskap, naturmiljø og kulturmiljø.....	37
21. Hensynssoner fare og sikring.....	38
22. Hensynsone infrastruktur.....	40
23. Båndleggingssoner.....	40
24. Bestemmelsesområder	41

Tillegg til bestemmelsene:

1. Retningslinjer
2. Parkeringsnorm
3. Forutsigbarhetsvedtak for utbyggingsavtaler
4. Definisjoner
5. A-lista til Hurum (kulturminner)

Innledning

Planbeskrivelsen gir en nærmere begrunnelse for utformingen av og sammenhengen mellom de juridiske dokumentene arealplankart og kommuneplanbestemmelser, herunder også tilleggene definisjoner, parkeringsnorm og forutsigbarhetsvedtak. Planbeskrivelsen, plankart, planbestemmelser, retningslinjer og definisjoner må leses og forstås i sammenheng.

Planbestemmelsene er inndelt i tre hovedkapitler; generelle bestemmelser, bestemmelser til arealformål og bestemmelser til hensynssoner. Det er retningslinjer tilknyttet den enkelte bestemmelse, retningslinjen er nummerert med bokstaven R og tilsvarende nummer som bestemmelsen den tilhører, slik at retningslinjen til bestemmelse «1.1» er «R1.1». Bestemmelsene er delt inn i kapitler, hver bestemmelse står i en boks/ramme, og under denne er eventuelle opplysninger til bestemmelsen eller henvisninger skrevet i *kursiv*.

Digital versjon av kommuneplanens arealplankart med kommunens DOK-data (Det offentlige kartgrunnlaget, fra GeoNorge, med aktsomhetskart) fremgår av kommunens kartløsning, som er tilgjengelig på kommunens nettside www.asker.kommune.no.

GENERELLE BESTEMMELSER (pbl. § 11-9, nr. 5)

1. Forholdet til vedtatte arealplaner

1.1 Forholdet til vedtatte kommunedelplaner (pbl. § 1-5)

Følgende kommunedelplaner gjelder i Asker:

- Kommunedelplan for Båtstø, vedtatt 14.09.2017
- Kommunedelplan for E18, vedtatt 08.11.2016
- Kommunedelplan for E134 strekningen Dagslett - E18 Lier, vedtatt 18.10.2022
- Kommunedelplan for Holmen-Slependen, vedtatt 29.01.2013
- Kommunedelplan for ny Røykenvei, vedtatt 03.01.1998

Bestemmelser til kommunedelplan skal ved motstrid gjelde foran kommuneplan, dette gjelder ikke kommunedelplan for ny Røykenvei, strekningen Gjellum – Kloppedalen (atkomstveien til Heggedal).

Arealformål i kommuneplan skal ved motstrid gjelde foran kommunedelplan, dette gjelder ikke avsatt veiformål i kommunedelplan for E18 og E134.

1.2 Forholdet til vedtatte reguleringsplaner (pbl. § 1-5)

Reguleringsplaner som er vedtatt før kommuneplanens arealdel, gjelder såfremt det ikke er motstrid med kommuneplanbestemmelser som i sin ordlyd overstyrer reguleringsplan. Det fremgår av den enkelte bestemmelse om den overstyrer reguleringsplan. Der reguleringsplan ikke har bestemmelse om forhold som fremgår i kommuneplan, er kommuneplanens bestemmelser utfyllende.

Arealformål grønnstruktur og Landbruks-, natur og friluftsområder (LNFR) i kommuneplanens arealplankart overstyrer byggeformål i reguleringsplaners arealplankart. Ved motstrid mellom andre arealformål gjelder reguleringsplanens arealformål.

Kommuneplanens bestemmelser i kapittel 20-23 for hensynssoner og båndleggingssoner, jf. kommuneplanens arealplankart, overstyrer gjeldende reguleringsplaner.

Avsatt veiformål med tilhørende bestemmelser i reguleringsplan for E134 går foran kommuneplan ved motstrid.

Følgende planer gjelder uansett i sin helhet:

- a. Reguleringsplan for Vardåsen alpinanlegg, plan 23C, vedtatt 22.6.1989
- b. Reguleringsplaner for Hogstad golfbane, plan 38F, vedtatt 9.9.1992, og 38G, vedtatt 29.4.1993, med bestemmelser.

Opplysning: Med byggeformål menes arealformål etter plan- og bygningsloven (pbl.) § 12-5 nr. 1.

2. Krav om reguleringsplan

2.1 Krav om reguleringsplan (pbl. § 11-9, nr. 1)

I områder avsatt til byggeformål, arealformål samferdselsanlegg og teknisk infrastruktur samt arealformål småbåthavn med tilhørende strandsoner, kan det ikke utføres arbeid eller tiltak som nevnt i pbl. § 20-1, herunder opprettelse av ny grunneiendom og etablering av ny hovedbruksenhet, før området inngår i reguleringsplan.

Opplysning: Med byggeformål menes arealformål etter plan- og bygningsloven (pbl.) § 11-7 nr. 1.

2.2 Unntak fra krav om reguleringsplan (pbl. § 11-10, nr. 1)

2.2.1 Områder avsatt til byggeformål

I områder avsatt til byggeformål er følgende tiltak unntatt fra krav om reguleringsplan, forutsatt at tiltaket er i tråd med kommuneplanens bestemmelser:

- a. Tiltak som kan søkes uten krav til ansvarlig søker, med unntak av pbl. § 20-1, bokstav m.
- b. Tiltak unntatt søknadsplikt

c. Tiltak i/på eksisterende bygg, herunder også tilbygg.

d. Private/offentlig godkjente renseløsninger

e. Riving av bygninger og anlegg, med unntak av der slike er regulert til bevaring.^{1,2}

I uregulerte områder avsatt til boligbebyggelse utenfor 100-metersbeltet langs sjø³, skal tiltak unntatt krav om reguleringsplan være i tråd med bestemmelse 14.3 Generelle boligområder.

I uregulerte områder avsatt til boligbebyggelse innenfor 100-metersbeltet langs sjø³, skal tiltak unntatt krav om reguleringsplan være i tråd med bestemmelse 14.5 Generelle boligområder innenfor 100-metersbeltet lang sjø.

2.2.2 Områder avsatt til fritidsbebyggelse og kombinert bolig- og fritidsbebyggelse

Innenfor områder avsatt til fritidsbebyggelse eller kombinert bolig- og fritidsbebyggelse (felt KBF) er tiltak som fremgår av bestemmelse 16.1 Fritidsbebyggelse og 16.2 Kombinert bebyggelse og anlegg (felt KBF), unntatt fra krav om reguleringsplan, forutsatt at tiltaket er i tråd med kommuneplanens bestemmelser.

Opplysning: Med byggeformål menes arealformål etter plan- og bygningsloven (pbl.) § 11-7 nr. 1.

1. *Se bestemmelse 2.5 Krav om ny reguleringsplan ved riving av regulert kulturminne*

2. *Se bestemmelse 11.1 Bevaring av eksisterende bygninger og annet kulturminne.*

3. *100-metersbeltet langs sjø er vist med bestemmelsesområde #6 på kommuneplanens arealplankart.*

2.3 Krav om ny reguleringsplan i regulerte boligområder (pbl. § 11-9, nr. 1)

2.3.1 Utbygging i strid med gjeldende regulering

Ved samlet utbygging med 4 eller flere hovedbruksenheter i strid med gjeldende regulering skal det utarbeides ny reguleringsplan.

2.3.2 Opprettelse av ny grunneiendom eller arealoverføring i regulert boligområde

Det tillates ikke opprettelse av ny eiendom eller arealoverføring i områder regulert før 01.01.2005, uten ny reguleringsplan eller endring av gjeldende reguleringsplan. Dette gjelder også for planer vedtatt etter 1.1.2005 dersom nye tomtegrenser ikke er juridisk avklart i reguleringsplan.

Krav om regulering i første ledd gjelder ikke for opprettelse av ny eiendom eller arealoverføring i samsvar med tomtegrense (eksisterende eller ny/framtidig) angitt på reguleringsplankart hvor det fremgår av tegnforklaringen at angitt linje er tomtegrense.

2.4 Krav om ny reguleringsplan for endring av virksomhet (pbl. § 11-9, nr. 1 og nr. 6)

Såfremt forholdene nedenfor ikke er ivaretatt i gjeldende reguleringsplan, kreves ny reguleringsplan utarbeidet ved endring av virksomhet som medfører:

- a. Økt biltrafikk som utløser krav til utbedring av teknisk infrastruktur i tråd med kommunens til enhver tid gjeldende vei- og gatenorm.
- b. Støy over anbefalte støygrenser i tabell 2 i den til enhver tid gjeldende retningslinje for behandling av støy i arealplanlegging T-1442

Denne bestemmelsen gjelder ikke jernbaneverksamhet. Bestemmelsen gjelder heller ikke ved midlertidig anleggsarbeid og vedlikehold av eksisterende teknisk infrastruktur/veianlegg.

Opplysning: Vei- og gatenorm for tidligere Asker, Røyken og Hurum kommuner gjelder for sine respektive arealområder inntil ny vei- og gatenorm for Asker kommune er vedtatt.

2.5 Krav om ny reguleringsplan ved riving av regulert kulturminne (pbl. § 11-9, nr. 1)

Riving av kulturminne som er regulert til bevaring, krever ny reguleringsplan som tillater riving.

2.6 Krav om samlet plan (pbl. § 11-9, nr. 1)

2.6.1 Generelt

Kommunen kan kreve en samlet plan for flere eiendommer.

2.6.2 Krav om samlet plan for Øvre Hallenskog

For området på Øvre Hallenskog vist med bestemmelsesområde #3 på kommuneplanens arealplankart, tillates ikke opprettelse av ny grunneiendom eller ny hovedbruksenhet før det foreligger en samlet plan som ivaretar rekkefølgebestemmelser knyttet til etablering av ny hovedatkomstvei, jf. reguleringsplan for Øvre Hallenskog – atkomstvei, vedtatt 06.05.2020, samt en helhetlig løsning for grønnstruktur og infrastruktur.

2.6.3 Krav om samlet plan for Dikemarkområdet

For Dikemark sentrumsområde, vist med sentrumsformål på kommuneplanens arealplankart, kan tiltak som nevnt i pbl. § 20-1, herunder opprettelse av ny grunneiendom, ikke finne sted før det er utarbeidet en samlet områdeplan eller detaljreguleringsplan.

For det øvrige sykehusområdet på Dikemark, vist med bestemmelsesområde #2 på kommuneplanens arealplankart, kan tiltak som nevnt i pbl. § 20-1, herunder opprettelse av ny grunneiendom, ikke finne sted før det er utarbeidet ny plan, enten som kommunedelplan eller områderegulering.

2.6.4 Krav om ny samlet plan for Brønnøya

Innenfor kartlagte naturtyper (hensynssoner H560_2 og H560_3) tillates det ikke tiltak etter pbl. § 1-6 før ny reguleringsplan for Brønnøya er vedtatt.

Bruksendring av eksisterende fritidsboliger til boliger tillates ikke før ny reguleringsplan er vedtatt.

Det skal utarbeides ny samlet reguleringsplan for hele Brønnøya, nye enkeltreguleringer tillates ikke. Naturverdiene i området skal ivaretas i ny reguleringsplan. I ny reguleringsplan kan det åpnes for at enkelte eiendommer avsettes til fleksibel arealbruk.

3. Rekkefølgekrav

3.1 Rekkefølgekrav (pbl. § 11-9, nr. 4)

Utbygging av boliger og arbeidsplasser er avhengig av tilfredsstillende kapasitet på relevant sosial- og teknisk infrastruktur. Skolekapasitet, vann- og avløpssituasjon og transportkapasitet er ulik i ulike deler av kommunen. Det stilles derfor rekkefølgekrav til slik infrastruktur.

3.1.1 Sosial infrastruktur:

- Utbygging av nye boligfelt, og nye boligprosjekter med mer enn 10 hovedbruksenheter, kan ikke finne sted i barneskolekretsene Billingstad, Mellom Nes, Hofstad, Hvalstad, Drengsrud, Rønningen, Blakstad, Arnestad, Heggedal, Slemmestad, Frydenlund og Sætre, før nødvendig barneskolekapasitet er etablert, eller sikret etablert.
- Utbygging av nye boligfelt, og nye boligprosjekter med mer enn 10 hovedbruksenheter, kan ikke finne sted i ungdomsskolekretsene Solvang og Røyken, før nødvendig ungdomsskolekapasitet er etablert, eller sikret etablert.
- Utbygging av nye boligfelt, og nye boligprosjekter med mer enn 10 hovedbruksenheter, kan ikke finne sted innen planområdet for kommunedelplan Holmen – Slepender, før nødvendig skolekapasitet er etablert, eller sikret etablert.
- Innenfor felt BJ1, Elnes, skal det avsettes areal til offentlig formål, barnehage og omsorgsboliger.

3.1.2 Vann- og avløpskapasitet:

- Utbygging av ny bolig- og næringsbebyggelse på Storsand kan ikke finne sted før tilfredsstillende vannforsyning og spillvannsløsning er etablert, eller sikret etablert.
- Utbygging av ny bolig- og næringsbebyggelse i lokalområde Spikkestad kan ikke finne sted før tilfredsstillende spillvannsløsning er etablert.
- Utbygging av ny bolig- og næringsbebyggelse i lokalområde Sætre kan ikke finne sted før tilfredsstillende spillvannsløsning er dokumentert, og ev. sikret etablert.

3.1.3 Transportkapasitet:

- Nord for nullvekstlinjen¹ kan utbygging med ny næringsbebyggelse over 1000 m² BRA eller nye boligfelt med mer enn 10 hovedbruksenheter, ikke finne sted før det er dokumentert og sikret god bussframkommelighet på fylkesveiene fv. 201(Fekjan), fv. 203 (Drammensveien), fv. 167 (Røykenveien) fv. 165 (Slemmestadveien) mellom utbyggingsområdet og E18/Bærum kommunegrense. Aktuelle tiltak for å sikre god bussframkommelighet følger av retningslinje til bestemmelsen.
- Nesbru senterområde (felt HM1) kan ikke utbygges før ny E18 for strekningen Slepender – Drengsrud er ferdigstilt i henhold til kommunedelplan for E18 -korridor i Asker, Slepender – Drengsrud, vedtatt 08.11.2016
- Før det gis rammetillatelse for boliger i felt BL1/BL2 (Blakstad sykehus) eller felt VE2 (Vetrest hotell), skal det være gjennomført tiltak som sikrer at samlet bolig-/nærings-/tjenestetrafikk med personbil fra disse feltene, ikke overstiger det antall kjøretøy/yrkesdøgn (YDT) som disse områdene genererte ved tidligere virksomhet som sykehus og hotell. Tiltak som sikrer dette, skal fastsettes ved regulering.
- Innenfor planområdet for kommunedelplan Holmen-Slepender gjelder rekkefølgebestemmelser for transportkapasitet, slik de er gitt i planbestemmelsene for kommunedelplan Holmen Slepender § 4 Rekkefølgekrav.
- På Dikemark kan det etableres ny virksomhet, næring og/eller inntil 250 boliger, i eksisterende tidligere sykehusbebyggelse på felt D1 og D2, uten at det stilles rekkefølgekrav knyttet til transportkapasitet.

3.1.4 Trafikksikkerhet

- Før utbygging av boligfelt med 4 eller flere hovedbruksenheter skal det gjennomføres en trafikksikkerhetsvurdering av skolevei og nødvendige trafikksikkerhetstiltak skal være gjennomført.
- Før utbygging av boligfelt med 10 eller flere hovedbruksenheter skal det sikres trygg gang- og sykkel forbindelse til nærmeste senter (nærsenter, lokalsenter eller Asker sentrum).
- Før utbygging av området SL10 finner sted skal:
 - Nødvendig bussframkommelighet langs Rustadveien mellom Slemmestad og Heggedal være etablert.
 - Gang- og sykkelvei langs hele Rustadveien være opparbeidet.
- Ved regulering av felt F i Røyken næringspark skal det fastsettes tiltak som sikrer trafikkapasitet og trafikksikkerhet i krysset e134/Smemyrveien. Slike tiltak skal være etablert før det gis igangsettingstillatelse i Felt F.

3.1.5 Utbyggingsrekkefølge Slemmestad

Innenfor Slemmestad, vist med bestemmelsesområde #4 på kommuneplanens arealplankart, gjelder følgende utbyggingsrekkefølge av feltene:

- Utbyggingsfase 1 er felt SL1, SL2, SL3, SL4, SL5, SL6, SL7 og SL8
- Utbyggingsfase 2 er felt SL11, SL12 og SL13
- Utbyggingsfase 3 er felt SL9

Opplysning:

- Nord for nullvekstlinjen er vist med bestemmelsesområde #8 og sør for nullvekstlinjen er vist med #9 på kommuneplanens arealplankart.

4. Utbyggingsavtaler

4.1 Utbyggingsavtaler (pbl. § 11-9, nr. 2)

Det kan inngås utbyggingsavtale i tråd med forutsigbarhetsvedtaket, jf. tillegg 3.

5. Definisjoner

5.1 Definisjoner (pbl. § 11-9, nr. 5)

Flere av begrepene brukt i kommuneplanbestemmelsene og tillegg er definert i definisjonslisten i tillegg 4 som er en presisering av kommunens praksis og hvordan disse begrepene skal forstås i kommuneplanens bestemmelser og tilleggsdokumenter.

6. Samfunnssikkerhet

6.1 Sikring mot naturskader (pbl. § 11-9 nr. 6 og 8)

6.1.1 Flom, snø-, stein-, jord- og flomskred

Bebyggelse skal sikres mot naturskade. Potensielle fareområder fremgår av aktsomhetskart i kommunens kartløsning.

I forbindelse med arealplanlegging og søknad om tiltak som ligger innenfor eller berører aktsomhetssoner, jf. aktsomhetskart i kommunens kartløsning, skal det redegjøres for nødvendige sikringstiltak.

6.1.2 Områdeskred

For alle reguleringsplaner og tiltak i områder under marin grense¹ skal fare for områdeskred vurderes jf. pbl. § 28-1.

Ved regulering og søknad om tiltak etter pbl. § 20 -1 hvor det er vurdert å være fare for områdeskred skal sikkerhet mot områdeskred dokumenteres ivaretatt av fagkyndig, og avbøtende tiltak innarbeides i reguleringsplanen og/eller byggesaken.

For at sikkerhet mot kvikkleireskred skal være ivaretatt i henhold til TEK17 må fareevalueringen være gjort i henhold til NVEs veileder 1/2019 Sikkerhet mot kvikkleireskred: vurdering av områdestabilitet ved arealplanlegging og utbygging i områder med kvikkleire og andre jordarter med sprøbruddegenskaper.

Opplysning: Se byggeteknisk forskrift (TEK 17, kapittel 7) og Norges vassdrags- og energidirektorats (NVE) retningslinjer for flom- og skredfare i arealplaner 2/2011 og veileder for sikkerhet mot kvikkleireskred 1/2019 eller senere revisjoner av disse.

1. I «Under marin grense» inngår marin strandavsetning, hav- og fjordavsetninger, og kan inneholde kvikkleire soner jf. aktsomhetskart i kommunens kartløsning.

6.2 Flomveier (pbl. § 11-9, nr. 6 og 8)

Naturlige flomveier skal ivaretas. Flomveier, drenslinjer, flomsoner, erosjon og stormflo fremgår av aktsomhetskart i kommunes kartløsning og skal legges til grunn i plan- og byggesaker.

Flomveier skal utformes slik at vannet transporteres bort uten å gjøre skade nedstrøms. Tørrbekker skal holdes åpne og fungere som flomveier. Bygninger og anlegg ved flomveier skal utformes slik at naturlige flomveier ivaretas.

Det skal avsettes areal for nye flomveier ved planlegging og søknad om tiltak som berører eksisterende flomveier. Ved etablering av flomveier skal omkringliggende arealer, som bygninger og annen infrastruktur, sikres mot flomskader.

Opplysning: Se bestemmelse 10.6, 2. avsnitt, om lukkede bekker.

6.3 Krav til overvannshåndtering (pbl. § 11-9 nr. 3 og nr. 6)

Asker kommunes til enhver tid gjeldende veileder for lokal overvannshåndtering skal legges til grunn for plan- og byggesaker. Ved søknad om tiltak skal det redegjøres for overvannshåndtering, og løsninger skal fremgå av utomhusplaner eller situasjonskart. Det skal redegjøres for tiltak ved regulering. Flomveier og fordryningsareal skal avsettes i plankart¹.

Opplysning:

1. Se veileder fra Norges vassdrags- og energidirektorat (NVE), Veileder 4/2022 Rettleiar for handtering av overvatn i arealplanar.

7. Teknisk infrastruktur

7.1 Vann og avløp (VA)-rammeplan og tekniske løsninger (pbl. § 11-9, nr. 3)

Infrastruktur for vann og avløp skal prosjekteres og etableres i henhold til kommunens til enhver tid gjeldende VA-norm. Der VA-rammeplan ikke inngår i vedtatt reguleringsplan, skal slik plan legges ved byggesøknad.

7.2 Tilknytning til vann- og avløpsanlegg for fritidsbebyggelse (pbl. § 11-9, nr. 3 jf. § 30-6)

Plan- og bygningslovens bestemmelser i § 27-1 andre til fjerde ledd, og § 27-2 andre til fjerde ledd om vannforsyning og avløp gjelder også for fritidsbebyggelse jf. pbl. § 30-6.

7.3 Renovasjonsløsning (pbl. § 11-9, nr. 3 jf. § 30-4)

Infrastruktur for renovasjon skal planlegges og etableres i henhold til kommunens til enhver tid gjeldende Renovasjonstekniske norm.

7.4 Kabler og ledningsanlegg (jf. pbl. § 11-9, nr.3)

Ved etablering av nye og utskifting av eksisterende lednings- og fiberanlegg skal disse ligge i bakken, med unntak av områder avsatt til LNF. Ved slike tiltak skal allé beplantning og verdifulle trær¹ bevares.

Opplysning:

1. Se tillegg 4, definisjon av verdifulle trær.

8. Vei, transport og parkering

8.1 Krav til tekniske løsninger for vei, adkomst og veibelysning (pbl. § 11-9, nr. 3)

Kommunale og private veier, adkomster og veibelysning skal bygges i henhold til kommunens til enhver tid gjeldende vei- og gatenorm.

8.2 Parkeringsnorm (pbl. § 11-9, nr. 5)

Kommuneplanens parkeringsnorm fremgår av tillegg 2. Parkeringsnormen skal legges til grunn for alt planarbeid og byggesaksbehandling. Parkeringsnormen gjelder der vedtatte arealplaner henviser til parkeringsnorm, samt der ikke annet er bestemt i den enkelte reguleringsplan.

8.3 Ny Røykenvei (pbl. §§ 1-6 og 11-9, nr.3)

Ny Røykenvei er vist med samferdelslinje, bestemmelsesområde # 5, på arealplankartet. Før det gis tillatelse til tiltak som berører samferdelslinjen må det foreligge positiv uttalelse fra Viken Fylkeskommune.

9. Miljøkvalitet og forurensning

9.1 Energi og klima (pbl § 11-9 nr. 3, 6 og 8)

9.1.1 Klimagassberegning

Klimagassberegninger skal utarbeides ved:

- Nybygg større enn samlet 1000 m² BRA
- Riving av eksisterende bygg større enn samlet 200m² BRA, eller 300m² drifts- / lagerbygg innen landbruk.
- Større anleggsprosjekter for bygging av vei, bruer, gang- og sykkelsti, og etablering av ledningsnett for vann- og avløp som innebærer inngrep i terreng.

9.1.2 Energiplan

Det skal lages en energiplan for nybygg større enn samlet 1000 m² BRA, og ved feltutbygging med mer enn 10 hovedbruksenheter.

9.1.3 Utslippsfrie bygge- og anleggsplasser

Maskinene og kjøretøyene på bygge- og anleggsplassen bør være elektriske eller bruke hydrogen eller biogass der slike løsninger er kommersielt tilgjengelig. Som maskiner på bygge- og anleggsplassen regnes også aggregater og kompressorer.

9.2 Lysforurensning (pbl. § 11-9, nr. 6)

Ved lyssetting skal mengde lysforurensning begrenses. Belysning skal være funksjonell og begrenses med hensyn til antall lyskilder, lysstyrke og utforming.

9.3 Støy og luftforurensning (pbl. § 11-9, nr. 6)

9.3.1 Grunnlag for regulering og søknad om tiltak

Ved regulering og søknad om tiltak skal til enhver tid gjeldende:

- Retningslinje for behandling av luftkvalitet i arealplanleggingen T-1520 følges.
- Retningslinje for behandling av støy i arealplanlegging T-1442 følges. Herunder skal støy utredes i henhold til anbefalingene i T-1442 ved planlegging av og søknad om ny støyfølsom bebyggelse, støyende anlegg eller virksomhet. Videre skal grenseverdiene og kvalitetskriteriene i T-1442 legges til grunn.

9.3.2 Støysonekart

Kommunens støysonekart for vei og jernbane er grunnlag for vurdering av ny bebyggelse og behov for støyfaglig utredning. Se kommunens kartløsning.

9.3.3 Krav til støyfaglig utredning i gul og rød støysone

Der forhold til støy ikke er vurdert i reguleringsplan, eller støyvurderingen er eldre enn 10 år skal det ved oppføring av ny bebyggelse eller endring av eksisterende bebyggelse med støyfølsomt bruksformål¹ eller opprettelse av ny grunneiendom, utarbeides en støyfaglig utredning, jf. krav beskrevet i bestemmelse 9.3.6 Støyfaglig utredning.

9.3.4 Gul støysone – vurderingssone

9.3.4.1 Ny bebyggelse

Nye bygninger til støyfølsomt bruksformål¹ kan oppføres i områder med samlet støynivå utenfor vindu opp til L_{den} 65 dB fra vei og L_{den} 68 dB fra jernbane, jf. T-1442 under følgende vilkår:

- Minste uteoppholdsareal (MUA) for skoler, barnehager og boliger skal ikke ha støynivå over grenseverdier i T-1442, tabell 2.²
 - Alle boenheter (*primære og sekundære*) har en stille side (støynivå opp til L_{den} 55 dB utenfor fasade)
 - Minimum 50 % av antall rom til støyfølsom bruk skal ha vindu mot stille side (*støynivå opp til L_{den} 55 dB utenfor vindu*)
 - Minimum 3 soverom (i hver boenhet) skal ha vindu mot stille side (støynivå opp til L_{den} 55 dB utenfor vindu)
 - Vinduer i soverom mot støy- og soleksponert side bør ha utvendig solavskjerming og behovet for kjøling må vurderes
 - Grenseverdiene for innendørs lydnivå fra utendørs lydkilder er ivaretatt iht. lydklasser definert i byggt teknisk forskrift
- Nødvendige utredninger, avveininger og avbøtende tiltak foretas og fastsettes gjennom støyfaglig utredning.

9.3.4.2 Eksisterende bebyggelse

Eksisterende bygninger med støyfølsomt bruksformål¹ innenfor gul støysone kan utvides, påbygges og bruksendres under følgende vilkår:

- Tiltaket fører ikke til ny boenhet, med mindre vilkår i §9.3.4.1 -ny bebyggelse- er oppfylt. For sekundær boenhet stilles samme støykrav som for tilhørende hovedbruksenhet.
- Nye soverom skal ha vindu mot stille side (*støynivå opp til L_{den} 55 dB utenfor vindu*)
- Grenseverdiene for innendørs lydnivå fra utvendige støykilder er ivaretatt iht. lydklasser definert i byggt teknisk forskrift.

Nødvendige utredninger, avveininger og avbøtende tiltak foretas og fastsettes gjennom støyfaglig utredning.

9.3.5 Rød støysone – forbudssone

Dersom støynivået ved skjerming reduseres til et nivå under grenseverdiene for rød støysone gjelder bestemmelser for gul støysone med vilkår som angitt bestemmelse 9.3.4.

9.3.5.1 Ny bebyggelse

Oppføring av nye bygninger til støyfølsomt bruksformål¹ eller opprettelse av ny grunneiendom til slikt formål, kan ikke finne sted i områder som faller inn under rød støysone i henhold til T-1442, tabell 1.

9.3.5.2 Eksisterende bebyggelse

Eksisterende bygninger til støyfølsomt bruksformål¹ innenfor rød støysonen kan ikke gjenoppbygges, utvides, bruksendres eller påbygges. Etablering av nye boenheter er ikke tillatt.

9.3.5.3 Avviksområder for støy

Innenfor avvikssone for støy, vist med bestemmelsesområde #1 på kommuneplanens arealplankart, kan ny bebyggelse med støyfølsomt bruksformål¹ (med unntak av nye skoler og barnehager) oppføres og eksisterende bebyggelse med støyfølsomt bruksformål¹ utvides og påbygges i områder med støynivå utenfor vindu opp til L_{den} 70 dB fra vei og L_{den} 73 dB fra jernbane, jf. T-1442 på følgende vilkår:

- Minste uteoppholdsareal (MUA) for skoler, barnehager og boliger skal ikke ha støynivå over grenseverdier i T-1442, tabell 2.²

- b. Alle boenheter (primære og sekundære) har en stille side (støynivå opp til L_{den} 55 dB utenfor fasade)
 - c. Minimum 50 % av antall rom til støyfølsom bruk skal ha vindu mot stille side (støynivå opp til L_{den} 55 dB utenfor vindu)
 - d. Minimum 1 soverom (i hver boenhet) skal ha vindu mot stille side (støynivå opp til L_{den} 55 dB utenfor vindu)
 - e. Vinduer i soverom mot støy- og soleksponert side bør ha utvendig solavskjerming og behovet for kjøling må vurderes
 - f. Grenseverdiene for innendørs lydnivå fra utendørs lydkilder er ivaretatt iht. lydklasser definert i byggteknisk forskrift
- Nødvendige utredninger, avveiinger og avbøtende tiltak foretas og fastsettes gjennom støyfaglig utredning.

9.3.6 Støyfaglig utredning

Støyfaglig utredning skal dokumentere at støymessige forhold er ivaretatt i henhold til en hver tid gjeldende retningslinje for behandling av støy i arealplanlegging T-1442, og at grenseverdier i T-1442, tabell 2 tilfredsstilles.

9.3.7 Støy i bygge- og anleggsfasen

Retningslinje T-1442 for støy i arealplanlegging, gjøres juridisk bindende også for bygge- og anleggsfasen for søknadspliktige tiltak jf. pbl. § 20-1. Der det kan forventes overskridelse av støygrensene ved bygge- og anleggsarbeid skal det utarbeides en plan for håndtering av støy i bygge- og anleggsfasen. Arbeid som overskrider støygrensene i tabell 4 i T-1442 skal ikke skje om natten. Planen skal sendes inn samtidig med søknad om rammetillatelse og oppdateres for hver igangsettingstillatelse.

Opplysning:

1. Se tillegg 4, definisjon av bebyggelse med støyfølsomt bruksformål (boliger, sykehus, pleieinstitusjoner, fritidsboliger, skoler, barnehager, kontor og overnattingssted).
2. Se bestemmelse 12.3.1.d om krav til støynivå på uteoppholdsareal.

10. Natur, landskap og grønnstruktur

10.1 Masseforvaltning (pbl. § 11-9, nr. 1, 3 og 8)

10.1.1 Arealer for masseforvaltning

Områder avsatt til råstoffutvinning framgår av arealplankartet. Områder som er avsatt til råstoffutvinning tillates ikke bebygget eller benyttet på en måte som vanskeliggjør framtidig utvinning av mineralske ressurser.

Uttak og mottak av masser, deponi, samt arealer for mellomagring og gjenbruk av masser tillates ellers kun i område ATA1 og ATA2 såfremt området inngår i godkjent reguleringsplan.

Opplysning: Se også bestemmelse 2.4 om krav om ny reguleringsplan.

10.2 Sikring av gangadkomster til grøntområder (pbl. §11-9, nr. 6)

I regulerings-, dele- og byggesaker skal aktuelle gangadkomster, stier og smett til grønnstruktur og friluftsområder sikres/gjennomføres.

10.3 Opparbeidelse av nye turveier og skiløyper (pbl. § 11-9 nr. 3 og nr. 6)

Opparbeidelse av nye turveier og skiløyper med bruksbredde på mer enn 2 meter og som medfører vesentlig terrengbearbeidning eller fjerning av vegetasjon ut over normal skjøtsel, tillates kun i henhold til reguleringsplan.

Opplysning: Se R 10.3, og bestemmelser om opparbeidelse av sti og turvei innenfor områder avsatt til grønnstruktur og blågrønnstruktur, kap. 17.

10.4 Omdisponering av dyrket mark (pbl. § 11-9, nr. 6 og 8)

I alle typer plan- og byggesaker som innebærer formålsendring fra LNF eller omdisponering av dyrka eller dyrkbar mark, skal det kreves matjordplan. Matjordplan skal dokumentere at:

- a. Matjord sikres og forflyttes til andre dyrkbare og dyrkede arealer slik at den fortsatt kan utnyttes til matproduksjon.
- b. Uønskede fremmede arter eller planteskadegjørere håndteres slik at spredning av uønskede arter unngås.
- c. All matjord skal flyttes før igangsetting av annet arbeid. Matjord skal ikke lagres, men tilføres direkte nytt areal.

Matjordplan skal forelegges kommunens landbruksmyndighet for uttalelse.

Bestemmelsen gjelder ikke innenfor avsatt arealformål baneformål.

10.5 Naturmangfold (pbl. §11-9, nr. 6)

Ved søknad om tiltak, skal det redegjøres for hvordan prinsippene i §§ 8-12 i naturmangfoldloven vedrørende naturmiljø, viktige naturtyper og biologisk mangfold er ivaretatt.

Dersom vurderingen av naturmangfold viser mangelfull kunnskap, ved søknad om tiltak i uregulerte områder eller i områder med reguleringsplan vedtatt før 01.01.2010, skal det gjennomføres kartlegging av naturmangfold inkl. naturtypekartlegging. Naturtypekartlegging skal utføres av fagkyndig biolog. Nye kartlegginger skal legges inn i Miljødirektoratets karttjeneste Naturbase og Artsdatabankens karttjeneste Artskart.

10.6 Vassdrag¹ (bekk, elv, dam og liknende) (pbl. §§ 11-9, nr. 5 og 11-11, nr. 5)

Det skal tas hensyn til vassdrag i alle arealtiltak som berører vassdraget. Åpne strekninger av elver, bekker, vann og dammer skal opprettholdes, og miljøtilstanden for vannforekomsten skal ikke påvirkes negativt.

Det tillates ikke å lukke bekker/vassdrag. Ved alle planer og tiltak som berører lukkede bekker skal gjenåpning vurderes. Dersom dette ikke lar seg gjøre, skal det begrunnes.

Ved tiltak nær vassdrag skal det i en tidlig planfase avklares om det kreves avbøtende tiltak eller plangrep for å hindre forurensning i anleggsperioden eller senere. Det skal legges vekt på å unngå avrenning av partikler.

10.6.1 Byggegrense mot vassdrag:

Der det langs vassdrag¹ ikke er definert hensynssone, gjelder følgende byggegrense mot vassdrag:

- Minste avstand 30 meter i områder avsatt til LNF
- Minste avstand 20 meter i områder avsatt til byggeformål² og blågrønnstruktur.

Der det er fastsatt byggegrense langs vassdrag i vedtatt reguleringsplan gjelder denne. Der det ikke er fastsatt byggegrense mot vassdrag i gjeldende reguleringsplaner tilsvarer byggegrensen avgrensingen av hensynssone Bevaring naturmiljø - Vassdrag H560_1.

Tiltak etter pbl. § 1-6 er ikke tillatt nærmere vassdrag enn byggegrensene angitt ovenfor, følgende tiltak er likevel tillatt nærmere enn angitt byggegrense, forutsatt at tiltakene ikke er i konflikt med verdifulle arts- og naturforekomster, og er i tråd med kommuneplanens øvrige bestemmelser:

- Tiltak på eksisterende bygg som ikke medfører økning i BYA, utvidelse eller plassering nærmere vassdrag.
- Vedlike hold av eksisterende og godkjent; anlegg, teknisk infrastruktur og vei,
- Vedlikehold av eksisterende stier, og varsom tilrettelegging for natur opplevelser og friluftsliv.
- Byggverk og tekniske installasjoner som har sammenheng med vassdraget¹, herunder også vedlikehold av eksisterende dammer, broer, flom- og erosjonssikring.

10.6.2 Vegetasjonsbelte:

Innenfor hensynssone H560_1 skal det langs vassdragene¹ opprettholdes et naturlig vegetasjonsbelte hvor vegetasjon skal bevares på minst 20 meter i områder avsatt til LNF og 10 meter i områder avsatt til byggeformål² og blågrønnstruktur, med mindre annet følger av reguleringsplan vedtatt etter 01.01.2010.

Skånsom skjøtsel av kantvegetasjon er tillatt forutsatt at det ikke medfører forringelser av naturkvalitetene (biotopendring). Avstander måles på begge sider av vassdrag, horisontalt inn på land fra elve- eller bekkekant ved normal vannføring.

Ved brøyting skal det vises hensyn til vegetasjonsbeltet langs vassdrag, snølagring tillates ikke innenfor vegetasjonsbeltet.

Opplysning: Se bestemmelse 6.2 om flomveier, og vannressursloven § 11 (kantvegetasjon).

1. *Se tillegg 4, definisjon av vassdrag.*

2. *Med byggeformål menes arealformål etter plan- og bygningsloven (pbl.) § 11-7 nr. 1.*

10.7 Byggegrense mot sjø (§ 11-9, nr. 5 og 6)

Byggegrense mot sjø er vist med juridisk linje på kommuneplanens arealplankart. Nærmere sjø enn angitt byggegrense tillates ikke tiltak etter pbl. § 1-6, annet enn:

- Tiltak for tilrettelegging av offentlige; friområder, parker, kyststi, turstier, sanitæranlegg og HC-parkering, til allmenn ferdsel og bruk.
- Påfylling av stedegen sandtype² på eksisterende offentlig sandstrand.
- Regulert småbåthavn i tråd med bestemmelse 19.2
- Regulert brygge eller molo i tråd med bestemmelse 10.8.1.
- Gjenoppføring/reparasjon av tidligere godkjent brygge i tråd med bestemmelse 10.8.2.
- Nyetablering, vedlikehold, flytting og fjerning av offentlige anlegg til navigasjonsmessig bruk.

g. Offentlig godkjente vann- og avløpsanlegg, forutsatt at disse ikke medfører søknadspliktige terrengendringer.

h. Tilbygg på inntil 8m² for sanitæranlegg når følgende vilkår er oppfylt:

- Tilbygget er nødvendig for å sikre avkloakking av eiendommen ved tilkobling til godkjent vann- og avløpsanlegg, og
- det kan dokumenteres at sanitæranlegg ikke kan integreres i eksisterende bebyggelse, og
- tilbygget plasseres i tilknytning til hovedbruksenhet, i retning bort fra sjø, og
- tilbygget har materialbruk og fargevalg som ikke medfører økt fjernvirkning mot sjø.

Nærmere sjø enn angitt byggegrense er det ikke tillat å fjerne vegetasjon, utenom normal skjøtsel. Verdifulle trær¹ skal bevares.

Opplysning:

1. *Se tillegg 4, definisjon av Verdifulle trær.*

2. *Se tillegg 4, definisjon av stedegen sandtype.*

10.8 Brygger og sandstrender (pbl. §§ 1-5, 11-9, nr. 5 og 11-10 nr. 5)

10.8.1 Regulerte brygger

Oppføring av nye brygger og lignende tiltak tillates kun der dette følger av reguleringsplan vedtatt etter 11.09.1993. I områder som omfattes av reguleringsplaner som åpner for oppføring av brygger og lignende gjelder følgende:

- Det tillates én fastbrygge på maks 10 m² per eiendom med strandlinje.
 - Fastbrygger som oppføres langssetter sjøkanten skal ikke ta opp mer enn 6 meter av strandlinjen.
 - Der hvor det er langgrunt tillates i tillegg flytebrygge ut til sjødybde på 1,5 meter middelvannstand. Lengden på flytebryggen må ikke overstige 10 meter inkludert landgang, og bredden skal være maksimalt 2,4 meter.
 - Fastbrygger skal som hovedregel bygges som pelebrygge eller utkraget brygge.
 - Sprengningsarbeider tillates ikke
 - Støping i sjøbunn i form av tett konstruksjon/bølgebryter tillates ikke.
 - Molo, steinfyllinger og andre bunnmurte brygger er ikke tillatt, annet enn der det følger av reguleringsplan.
 - Utriggere tillates ikke.
 - Det er ikke tillatt å etablere rekkverk/levegger, lyssetting, flaggstenger eller andre privatiserende elementer på eller ved bryggen.
- Bestemmelsen gjelder ikke regulert felles bryggeanlegg eller småbåthavn.

10.8.2 Etablerte brygger

Endring, riving og gjenoppføring av lovlig etablert brygge er tillatt på følgende vilkår:

- Det kan dokumenteres at det er mindre enn 5 år siden bryggen ble skadet/ødelagt og fungerte etter sin hensikt.
- Tiltaket medfører ikke utvidelse av opprinnelig godkjent brygge
- Tiltaket ellers er i tråd med bestemmelse 10.8.1 Regulerte brygger, bokstav b, c, d, e, h og i.

10.8.3 Sandstrender

Det tillates ikke etablering av kunstige sandstrender eller påfylling av ikke-stedegen sandtype¹, hverken på land eller i sjø. Tiltak i sjø krever tillatelse fra statsforvalteren.

Opplysning: Etablering av bøyer er søknadspliktig etter havne- og farvannsloven.

1. *Se tillegg 4, definisjon av stedegen sandtype.*

11. Bevaring av kulturminner og kulturmiljø

11.1 Bevaring av eksisterende bygninger og annet kulturmiljø (pbl. § 11-9, nr. 7)

11.1.1 Ved nye tiltak og regulering

Ved nye tiltak og ved regulering skal det tas særlig hensyn til kulturminner og kulturmiljøer, herunder historiske hageanlegg, tufter og andre spor etter eldre bosetning, dyrkingsspor, stier, maritime kulturminner, industrielle kulturminner, tradisjonslokalteter, tradisjonelle industrimiljøer og anlegg, inkl. Is dammene, bergverk/gruvevirksomhet etc. Den kulturhistorisk verdifulle bebyggelsen skal søkes bevart, og områdenes særpregede miljø og identitet skal sikres. Også parker, friareal, hager, alleer og verdifulle trær skal i størst mulig grad bevares. Nye bygninger skal tilpasses eksisterende bebyggelsesstruktur, gateløp, høyder, volum og formspråk. Nye tiltak skal ikke redusere områdets miljø- og verneverdi.

11.1.2 Bebyggelse og anlegg med høy verneverdi

Bebyggelse og anlegg med høy verneverdi skal bevares, i tråd med tidligere vedtatte kulturminneplaner:

- Plan for faste kulturminner i Asker, vedtatt 08.11.2016
- Liste over prioriterte kulturminner og kulturmiljøer i Røyken, etter vedtak av 14.12.2017
- Liste som viser verneverdi for vurderte bygg i Hurum (A-listen), etter vedtak av 09.04.2019

For bebyggelse med høy verneverdi gjelder følgende:

- Riving av bebyggelse, herunder konstruksjoner og anlegg, er ikke tillatt.
- Bygningene kan settes i stand under forutsetning av at takform, fasadeutforming, materialbruk og detaljering er lik eksisterende, eller tilbakeføres til tidligere utseende.
- Mindre tilbygg og påbygg kan tillates, dersom endringene underordnes bygningens hovedform og -volum, material- og fargebruk og utformes på en slik måte at bygningen beholder sin verneverdi.

11.1.3 Bygninger og anlegg fra før 1950 eller SEFRÅK-registrert, med ikke avklart verneverdi

Ved søknad som innebærer fjerning, skjemming, riving eller ombygging av kulturminner, bygninger og anlegg som er fra før 1950 eller SEFRÅK-registrert, med ikke avklart verneverdi, kan kommunen stille krav om kulturminnefaglig vurdering av verneverdien til kulturminnene, bygningene eller anleggene. Dette omfatter også tradisjonslokalteter og alle andre typer kulturminner fra nyere tid, som ikke er automatisk fredet i henhold til Lov om kulturminner.

11.1.4 Kulturminne som sekundær boenhet

På eksisterende tomter avsatt til boligbebyggelse hvor det er tillatt med sekundær boenhet, kan den sekundære boenheten etableres i eksisterende frittliggende bygning som er registrert som kulturminne, under følgende forutsetninger:

- Tiltaket medfører ikke økt boligvolum. Hele bygningen kan tas i bruk som sekundær boenhet
- Bygningen beholder sin verneverdi
- Boligen er tilknyttet godkjent vann- og avløpsanlegg
- Tiltaket har vært på høring hos Fylkeskommunen, og tiltak beliggende i 100m-beltet har vært til høring hos Statsforvalter

Endring av boenhet som nevnt over utløser ikke krav til opparbeidelse av vei for ny boenhet ihht. vei- og gatenormal.

11.1.5 Ved søknad om riving av kulturminne²

Ved søknad om riving av et kulturminne eller ved søknad om tiltak som vil kunne påvirke et kulturmiljø skal det foreligge en kulturminnefaglig vurdering av verneverdien av kulturminnet i seg selv, av kulturminnets rolle i det fysiske miljø det befinner seg i, og av konsekvenser for kulturmiljøet.

Søknad om riving av kulturminner med høy verneverdi, eller tiltak som vil kunne påvirke et kulturmiljø med høy verneverdi, skal forelegges fylkeskommunens kulturminnemyndighet før eventuell tillatelse.

11.1.6 Solcelleanlegg på kulturminner og i kulturmiljø, jf. pbl. § 11-9 nr. 6

Etablering av solcelleanlegg på bygninger med formell vernestatus, fredet, eller vernet etter pbl., eller på bygninger innenfor kulturmiljø fastsatt i plan, er ikke tillatt uten samtykke fra kommunen(kulturminneforvalter). Tillatelse kan kun gis dersom anlegget ikke forringer kulturminneverdien av bygningen eller kulturmiljøet.

Opplysning: Se tillegg 5, A-liste fra Hurum kommune.

1. Se bestemmelse 2.5 Krav om ny reguleringsplan ved riving av regulert kulturminne.

BESTEMMELSER TIL AREALFORMÅL

12. Fellesbestemmelser til arealformål

12.1 Bevaring av vegetasjon før regulering (pbl. § 11-9 nr. 1, 4 og 6)

For områder avsatt til byggeformål, arealformål samferdselsanlegg og teknisk infrastruktur samt småbåthavn med krav om reguleringsplan tillates ikke fjerning av trær eller annen verdifull vegetasjon, utover normal skjøtsel, før området inngår i en reguleringsplan og status til terreng og vegetasjon er fastsatt. Dette gjelder ikke tiltak som er unntatt plankravet jf. bestemmelse 2.2

12.2 Terrenginngrep, plassering og grøntareal (pbl. § 11-9, nr. 5)

12.2.1 Plassering og terrenginngrep

Ved alle tiltak etter plan- og bygningsloven skal det legges stor vekt på bevaring av eksisterende terreng og vegetasjon. For å unngå større fyllinger og skjæringer ved plassering i terreng, skal høydeforskjellen på tomten tas opp i bebyggelsen. Tiltak skal tilpasses terreng og landskap, ikke omvendt.

Terrenginngrep for å oppnå høyere utnyttelse, annen plassering eller høyere gesims- og terrenghøyde enn tomtens naturlige topografi legger til rette for, tillates ikke utenfor byggverkets fotavtrykk, med mindre det følger av reguleringsplan. Utfylling/igjenfylling skal kun skje med rene masser.

Bestemmelsen gjelder ikke for samferdselsanlegg og teknisk infrastruktur, arealformålet ATA1-2, eller områder avsatt til massedeponi, massemtak eller råstoffutvinning i kommuneplan eller reguleringsplan.

12.2.2 Andel grøntareal

Der ikke annet er bestemt i reguleringsplan, skal områder avsatt til byggeformål, utenom sentrumsformål, ha en andel grøntareal¹ på bakkenivå som er minimum 30 % av netto tomteareal.

Opplysning: 1. se definisjon av Grøntareal i tillegg 4 definisjoner.

12.3 Uteoppholdsareal, leke- og aktivitetsareal (pbl. § 11-9, nr. 5)

Minste uteoppholdsarealet (MUA) inndeles i tre kategorier: MUA privat, MUA felles og MUA lekeareal. Der ikke annet er bestemt i den enkelte reguleringsplan, gjelder følgende for uteoppholdsareal:

12.3.1 Fellesbestemmelser for minste uteoppholdsareal (MUA)

- Uteoppholdsarealet skal være egnet til lek, aktivitet, opphold og rekreasjon. Areal avsatt til ferdsel (sykling, kjøring, parkering, renovasjon og lignende) skal ikke medregnes i uteoppholdsarealet (MUA).
- Uteoppholdsarealet skal ligge på terreng og skal ikke være brattere enn 1:3. Ved planlegging av nye boligområder og opprettelse av ny grunneiendom skal 25 % av uteoppholdsarealet ikke være brattere enn 1:16.
- Utforming av gode uteoppholdsarealer skal ikke medføre uheldig planering/oppfylling av terreng, jf. bestemmelse 12.2.1.
- Alle uteoppholdsareal som inngår i MUA, skal ha støynivå under Lden 55dB, og tilfredsstillende nasjonale normer og anbefalinger knyttet annen forurensning, herunder også aktsomhet for magnetfelt og strålefare.
- Ved regulering skal minst 50 % av alle uteoppholdsareal som inngår i MUA skal være solbelagt kl. 15 ved vår- og høstjevndøgn.
- Alle private uteoppholdsarealer (MUA privat) skal ha min. 3 timer sammenhengende dokumentert soltilgang ved vår- og høstjevndøgn.
- For øvrig gjelder særskilte krav til minste uteoppholdsareal i henhold til tabellen i retningslinje R 12.3.

12.3.2 Fellesbestemmelser for minste uteoppholdsareal lekeareal (MUA)

- Lekearealer skal gi muligheter for ulike typer lek til alle årstider. De skal kunne brukes av ulike aldersgrupper og gi mulighet for samhandling mellom barn, unge og voksne.
- Lekeareal for barn i ulike aktivitetsgrupper skal framgå av illustrasjonsplan og utomhusplanen.
- Utomhusplan med beskrivelse skal redegjøre for lokalisering av ulike funksjoner i forhold til hverandre, sol, støy, forurensning og vind. Eventuelle fysiske skiller mellom ulike bruksformål må framgå.
- Innenfor lekearealer skal det redegjøres for bevaring og integrering av eksisterende terreng og vegetasjon.

12.4 Byggegrense mot vei (pbl. § 11-9, nr. 5)

12.4.1 Byggegrense mot kjørevei

I områder avsatt til byggeformål, samferdselsanlegg og teknisk infrastruktur, der det ikke er definert byggegrense i gjeldende reguleringsplan/kommunedelplan, gjelder følgende:

- Mot fylkesveier i områder med sentrumsformål er byggegrense 15 meter.
- Mot Semsveien, Rustadveien, Vollenveien, Heggedalsveien, Kirkeveien, Gamle Drammensvei, Blakstadmarka, Langenga, Bleikerveien sør for kryss Røykenveien og mot Drammensveien vest for Slottsberget, Liahagen, Dikemarkveien, er byggegrense 20 meter.
- Mot fylkesveier for øvrig er byggegrense 30 meter.
- Mot kommunale og private veier følger byggegrense av kommunens til enhver tid gjeldende vei- og gatenorm.

Avstanden skal måles fra midtlinjen i to-felts vei, og fra midtlinje i nærmeste kjørebane ved flere enn to felt.

12.4.2 Byggegrense mot gang og sykkelvei

Såfremt annet ikke fremgår av reguleringsplan, er byggegrensen for gang og sykkelvei:

- 15 meter i LNFR-områder
- 7 meter i andre områder

Avstand måles fra midtlinjen i gang og sykkelveien.

12.5 Avkjørsel til eiendommer (pbl. § 11-10, nr. 4)

Det tillates kun én avkjørsel per eiendom, med mindre gjeldende reguleringsplan/kommunedelplan angir annet. I LNFR-områder kan flere avkjørsler per eiendom tillates med tillatelse fra veieier, jf. bestemmelse 18.1.2

Ved regulering/etablering av ny boligtomt skal avkjørsel skje direkte fra offentlig vei eller fra felles boligvei.

Der slik felles boligvei betjener flere eiendommer, skal arealet reguleres til felles boligvei og etableres som fellesareal (realsameie) for de eiendommene veiarealet skal betjene.

12.6 Mobilitetspunkt (pbl. § 11-9, nr. 5)

Der mobilitetspunkt ikke er angitt i reguleringsplan, kan mobilitetspunkt etableres i områder avsatt til sentrumsformål, samferdselsanlegg og teknisk infrastruktur, så fremt:

- Tiltaket ikke hindrer for trafikkavvikling og fremkommelighet for gående og syklende.
- Tiltaket ikke kommer i konflikt med vann- og avløpsledninger, flomveier, frisikt, byggegrense mot kryss, areal til veivedlikehold, turstier og allmenn ferdsel
- Tiltaket ikke opptar areal for biloppstilling
- Det er tilgang til parkering for henting og levering
- Tiltaket har en god estetisk utforming og plassering

12.7 Returpunkt, pakkeautomater etc. (pbl. §§ 11-9, nr. 5 og 11-10 nr. 1)

Der ikke annet følger av reguleringsplan, kan returpunkt, pakkeautomater etc. plasseres i områder avsatt til byggeformål så fremt:

- Tiltaket ikke hindrer for trafikkavvikling og fremkommelighet for gående og syklende.
- Tiltaket ikke kommer i konflikt med vann- og avløpsledninger, flomveier, frisikt, byggegrense mot kryss, areal til veivedlikehold, turstier og allmenn ferdsel
- Tiltaket ikke opptar areal for biloppstilling
- Det er tilgang til parkering for avlevering/henting.
- Tiltaket har en god estetisk utforming og plassering

12.8 Nettstasjoner (pbl. § 11-9, nr. 5)

Der ikke annet er bestemt i den enkelte reguleringsplan vedrørende nettstasjoner, gjelder følgende:

- Nettstasjoner tillates oppført i områder avsatt til byggeformål¹, samferdselsanlegg og teknisk infrastruktur, samt i LNF-områder i forbindelse med fremføring av strøm til eksisterende og godkjent bebyggelse.
- Nettstasjoner tillates ikke oppført på områder avsatt til uteoppholdsareal (lekeplass) eller innenfor hensynsone for Naturmiljø (H560_1-3), hensynssone nedslagsfelt drikkevann (H110) Faresone Flom (H320), faresone ras og skred (H310) eller båndleggingssone H720, H730 og H735.
- Nettstasjon tillates i tillegg til fastsatt utnyttelse.
- Nettstasjonen skal i utforming og plassering tilpasses omgivelsene, ved plassering innenfor hensynssone kulturmiljø (H570_1-4) skal utforming og plassering avklares med kommunens byggesaksavdeling (kulturminnegruppe).
- Nettstasjoner tillates oppført utenfor regulerte byggegrenser, og inntil 2 meter fra eiendomsgrense og regulert vei.
- Nettstasjoner skal ikke komme i konflikt med vann- og avløpsledninger, flomveier, frisikt, byggegrense mot kryss, areal til veivedlikehold, turstier og allmenn ferdsel.
- Nettstasjoner skal ha minimum 5 meter avstand fra annen bebyggelse.

12.9 Estetiske krav til bebyggelse og anlegg (pbl. § 11-9, nr. 6)

Alle plan- og byggesaker skal inneholde en redegjørelse og vurdering av tiltakets estetiske sider, både i forhold til seg selv, til omgivelsene og til fjernvirkning.

Ved søknad om oppføring av nybygg og tilbygg/påbygg, skal det utarbeides terrengsnitt som viser eksisterende og ferdigplanert terreng med oppriss av tiltaket og bebyggelse på naboeiendommer. Eiendomsgrenser og byggegrenser skal fremgå av illustrasjonen.

12.10 Skilt- og reklameinnretninger (pbl. § 11-9, nr. 5)

Skilt og reklameinnretninger skal være i henhold til de til enhver tid gjeldende bestemmelser for skilt og reklameinnretninger i Asker kommune.

Skilt til offentlige og samfunnsnyttige institusjoner i henhold til bestemmelser for skilt og reklameinnretninger skal forelegges kommunen for vurdering av unntak fra søknadsplikt.

13. Felles bestemmelser til boligbebyggelse

13.1 Feltutbygging (pbl. § 11-9, nr. 5)

Utbygging av boligfelt med 4 eller flere hovedbruksenheter tillates kun i prioriterte vekstområder¹, eller på arealer avsatt til framtidig boligbebyggelse på kommuneplanens arealplankart, med mindre annet fremgår av reguleringsplan.

Opplysning: Arealer avsatt til framtidig boligbebyggelse fremgår av boligbyggeprogrammet, og er gitt feltnavn. Se også retningslinje R.13.1

1. *Prioriterte vekstområder er vist med bestemmelsesområde #7 på kommuneplanens arealplankart.*

13.2 Sosiale boformer (pbl. § 11-9, nr. 5)

Det kan etableres sosiale boformer hvor en gruppe boliger er knyttet til både innvendige og utvendige fellesarealer. Fellesarealet skal være samlet, og i direkte tilknytning til boenhetene. Det skal være varierte boligstørrelser tilrettelagt for en variert beboergruppe.

Opplysning: Se tillegg 4, definisjon av sosiale boformer, og R13.2.

13.3 Sekundær boenhet (pbl. § 11-9, nr. 5)

Sekundær boenhet¹ tillates kun i tilknytning til enebolig og skal være integrert i hovedbruksenheten, med mindre annet er bestemt i den enkelte reguleringsplan, eller i bestemmelser 14.3, 14.4 og 14.5, jf. 11.1.4.

Maksimal størrelse på sekundær boenhet er 60 m² BRA per tomt + bodareal på inntil 5 m² BRA, med mindre annet er bestemt i den enkelte reguleringsplan. Overbygget parkering for sekundær boenhet inngår ikke i maksimal størrelse.

Opplysning: Se bestemmelse 11.1.4 om Kulturminne som sekundær boenhet, og bestemmelser 8.2 og 12.3 med krav til parkering og uteoppholdsareal

1. *Se tillegg 4, definisjon av boenhet og sekundær boenhet.*

13.4 Plassering av mindre støttemurer og mindre terrenginngrep utenfor byggegrense i områder med frittliggende småhusbebyggelse (pbl. § 11-9, nr. 5)

13.4.1 Støttemur og mindre terrenginngrep utenfor regulert byggegrense.

For regulert boligtomt med frittliggende småhusbebyggelse, tillates det mindre støttemurer og mindre terrenginngrep utenfor regulert byggegrense, forutsatt at:

- De mindre tiltakene ikke er i konflikt med verne- og hensynsoner, vann- og avløpsledninger, flomveier, frisikt eller byggegrense mot kryss.
- Krav i bestemmelse 12.2.1 og 14.1.2 om terrenginngrep ivaretas.
- Øvrige krav etter plan- og bygningsloven med tilhørende forskrifter ivaretas.

13.4.2 Mindre tiltak og bygg unntatt søknadsplikt, utenfor regulert byggegrense mot naboeiendom¹

For regulert boligtomt med frittliggende småhusbebyggelse, tillates det mindre tiltak jf. pbl § 20.5 og byggesaksforskriften (SAK 10) § 4.1 plassert utenfor regulert byggegrense mot naboeiendom¹, forutsatt at:

- Tiltaket plasseres minst 1 meter fra nabogrensen, avstandskravet gjelder ikke for grannegjerde på inntil 1,5 meter høyde, eller levegg på inntil 1,8 meter høyde og 5 meter lengde.
- Verken bebygd areal (BYA) eller samlet bruksareal (BRA) skal være over 50,0 m² BYA og BRA.
- Avstand mellom bygget og bolighus skal være minimum 1,0 m (målt i veggiv).
- Bygning kan ikke inneholde rom for varig opphold.

Opplysning: For SB områder se bestemmelse 14.4.1 om tilpasning til eksisterende bebyggelse og bebyggelsesstruktur.

1. *Det er begrensninger for tiltak utenfor byggegrense mot vei, se 13.4.1 og 13.5*

13.5 Plassering av frittliggende garasje og avfallshus utenfor byggegrense mot vei i områder med frittliggende småhusbebyggelse (pbl. § 11-9, nr. 5)

13.5.1 Frittliggende garasje eller uthus o.l.

For regulert boligtomt med frittliggende småhusbebyggelse, tillates det én frittliggende garasje eller ett uthus eller lignende bygg plassert utenfor regulert byggegrense mot kommunal vei og fellesatkomst/fellesboligvei, forutsatt at følgende krav overholdes:

- Verken bebygd areal (BYA) eller samlet bruksareal (BRA) skal være over 50,0 m² BYA og BRA.
- Der den enkelte reguleringsplan ikke angir lavere høyde, tillates gesimshøyde inntil 3,0 m og mønehøyde tillates inntil 5,0 m. Høyder måles fra ferdig planert terrengs gjennomsnittsnivå rundt bygningen.
- Avstand mellom bygget og bolighus skal være minimum 1,0 m (målt i veggiv).
- For garasje med innkjøring parallelt med vei, skal avstand til veiformål være minimum 2,0 m.
- For garasje med innkjøring vinkelrett fra vei, skal avstand til veiformål være minimum 5,0 m. Det skal være plass til bil foran garasje på egen tomt (minimum 5 m).
- Bygning skal plasseres minimum 2 meter fra veiformål.
- Bygget kan ikke inneholde rom for varig opphold.
- For riks- og fylkesveier tillates ikke parkering mellom byggegrense og vei.
- Plassering av bygget skal ikke komme i konflikt med verne- og hensynsoner, vann- og avløpsledninger, flomveier, frisikt eller byggegrense mot kryss.

13.5.2 Avfallshus

I tillegg til bygg tillatt etter 13.5.1 tillates én bygning/konstruksjon som benyttes til avfallshåndtering/innsamling tillates plassert utenfor byggegrense mot kommunal vei og fellesatkomst/fellesboligvei, forutsatt at følgende krav overholdes:

- Tiltak har maksimal størrelse på inntil 3 m² BYA per hovedbruksenhet,
- Tiltaket har maksimal gesimshøyde 2,0 meter målt til ferdig planert terreng og skal plasseres min. 1 meter fra regulert vei.
- Plassering av tiltaket ikke kommer i konflikt med verne- og hensynsoner, vann- og avløpsledninger, flomveier, frisikt eller byggegrense mot kryss.

Opplysning: For SB områder se bestemmelse 14.4.1 om tilpasning til eksisterende bebyggelse og bebyggelsesstruktur.

14. Bestemmelser til småhusområder

14.1 Bebyggelse og terrenginngrep (pbl. § 11- 9, nr. 5)

14.1.1 Type bebyggelse:

Boligkategorier fremgår av arealplankartet. Innenfor boligområder angitt som, boligkategori *generelle boligområder* (GB), *spesielle boligområder* (SB), og *boligområder innenfor 100 metersbeltet langs sjø* (GBS) tillates kun frittliggende småhusbebyggelse som angitt i bestemmelsene nedenfor.

I småhusområdene tillates ikke videre fortetting annet enn der det følger av reguleringsplan, som angitt i bestemmelse 2.3.

Bestemmelsenes kapittel 14 gir rammer for bebyggelsens utnyttelse og utforming.

14.1.2 Terrengendringer utenfor byggverkets fotavtrykk

Bygg skal plasseres i forhold til terreng i tråd med bestemmelse 12.2.1. Såfremt ikke annet er bestemt i reguleringsplan skal minimum 50 % av tomtens areal holdes fri for terrenginngrep, herunder også byggegrøper og andre inngrep i terreng i bygge- og anleggsfasen. Der det kan gjøres terrenginngrep gjelder følgende:

- For tomter med terrengfall mindre enn 1:3 skal høyde på støttemurer, fyllinger og/eller skjæringer ikke overskride 1 meter. Minste avstand mellom støttemurer skal være 1,5 meter i terrengets fallretning.
- For tomter med terrengfall mer enn 1:3 skal høyde på støttemurer, fyllinger og/eller skjæringer ikke overskride 1,5 meter. Minste avstand mellom støttemurer skal være 2 meter i terrengets fallretning.
- Høyder måles fra eksisterende terreng, og avstand mellom støttemurer måles fra bunn av øverste støttemur til ytterkant topp av nederste støttemur.
- Terrenginngrep som er nødvendig for å etablere nødvendig og/eller trafiksikker adkomst, herunder kjellerinngang, innkjøring til garasje etc. kan overstige høydene angitt i a og b.
- Terrenginngrep for lysgrav, trappenedgang etc. som ligger inntil 1,5 meter fra byggets fasadeliv tillates ut over høydene i a og b.

Opplysning: se bestemmelse 2.3 om krav om ny reguleringsplan i regulerte boligområder

1. 100-metersbeltet langs sjø er vist med bestemmelsesområder #6 på kommuneplanens arealplankart.

14.2 MUA krav (minste uteoppholdsareal) for frittliggende småhusbebyggelse

Der annet ikke er bestemt i gjeldende reguleringsplan gjelder følgende krav for minste uteoppholdsareal:

- Eneboliger skal ha minimum 200m² uteoppholdsareal hvorav minimum 75 m² skal være sammenhengende areal og med minste bredde på 4 meter.
- Tomannsboliger skal ha minimum 150 m² uteoppholdsareal per hovedbruksenhet hvorav minimum 75 m² skal være sammenhengende areal og med minste bredde på 3 meter.
- Sekundærboenhet skal ha minimum 12 m² uteoppholdsareal som skal være sammenhengende og i direkte tilknytning til boenheten.

Takterrasser kan medregnes i uteoppholdsareal dersom takterrassen grenser mot annet målbart uteoppholdsareal på terreng, og hvor det ikke er nivåforskjell på mer enn 20cm mellom terrenget og terrassen.

14.3 Generelle boligområder (felt GB) (pbl. § 11- 9, nr. 5 og 6)

Boligkategori GB fremgår av arealplankartet. Bestemmelsene i punkt 14.3 nedenfor gjelder regulerte områder med reguleringsplan vedtatt før 1.1.2005, og som ikke er regulert til spesialområde bevaring. Bestemmelsene gjelder også uregulerte boliger utenfor 100-metersbeltet jf. bestemmelse 2.2.1

14.3.1 Boenheter¹

Der ikke annet er bestemt i den enkelte reguleringsplan vedrørende antall boenheter¹, tillates disse områdene bebygget med to boenheter¹. Det tillates enten én frittliggende enebolig med tilhørende integrert sekundær² boenhet eller én tomannsbolig.

Sekundær boenhet kan etableres i frittliggende bygg på eiendommen i tråd med bestemmelse 11.1.4 om kulturminne som sekundær boenhet

14.3.2 Utnyttelse

I boligområder avsatt som boligkategori GB skal BYA ikke overstige %-BYA = 25 % av tomtens nettoareal. Dersom reguleringsplan har lavere utnyttelsesgrad overstyres denne. Der reguleringsplan tillater høyere utnyttelse, gjelder reguleringsplanens utnyttelsesgrad. For områder på Nesøya med hensynsone villalandskap (H550_2) skal grad av utnyttelse ikke overstige %-BYA = 20 %.

I beregningen av BYA/BRA skal krav til antall garasjeplasser medtas med 18 m² pr. plass, jf. bestemmelse 8.2 Parkeringsnormen, uavhengig av om garasje bygges eller ikke.

Følgende planer gjelder fortsatt mht. utnyttelse:

- 179H Del av Poverud Ulven Golfsenter – 1.6.2004
- 55i Skustadgata – 18.11.2003

14.3.3 Høyder

Regulert etasjebegrensning oppheves. Der gjeldende regulering ikke angir høyere høyde, gjelder følgende:

- Gesimshøyde tillates inntil 7,0 meter, og mønehøyde tillates inntil 9 meter.
- For bebyggelse med pulttak og/eller flate tak tillates gesimshøyde inntil 7,0 meter. Ved kombinasjon med andre takformer tillates gesimshøyde inntil 7,0 meter.
- Høyder måles fra ferdig planert terrengs gjennomsnittsnivå rundt bygningen. Gesimshøyden skal likevel ikke på noe punkt overstige 8 m fra laveste punkt på ferdig planert terreng. Med flate tak menes tak med maksimalt 4 graders takvinkel.

14.3.4 Tak

Alle takformer og møneretninger tillates, også der annet er bestemt i reguleringsplan.

Der ikke annet er bestemt i den enkelte reguleringsplan vedrørende ark/opplett/innhugg/kobbhus i takflaten, tillates dette etablert over tillatt gesims på følgende vilkår:

- Innenfor 1/3 av fasadens lengde per takflate
- Gesimshøyde for ark/opplett/kobbhus tillates inntil 8,0 meter, og skal underordnes byggets mønehøyde.

Takterrasser⁴ tillates med inntil 6,5 meters høyde på overkant gulv, og tillates ikke plassert nærmere nabogrense enn 4,0 meter. For takterrasser⁴ høyere enn 4,5 meter på overkant gulv, gjelder følgende begrensninger:

- Takterrasser og rekkverk til takterrasse må være tilbaketrukket minimum 1,5 meter inn på takflaten fra gesims. Dette gjelder ikke hvor takterrasse er utformet som innhugg i takflaten innenfor 1/3 av fasadens lengde per takflate og hvor innhugget er plassert minimum 1,5 m fra gavlvegg.
- Samlet areal for takterrasser kan maksimalt utgjøre 40% av bygningens BYA. Alle høyder måles fra eksisterende terrengs gjennomsnittsnivå rundt bygningen.

14.3.5 Garasje, bod, uthus og andre lignende bygninger

Der gjeldende reguleringsplan ikke angir høyere høyde for garasje og andre lignende bygninger som ikke er bolig, gjelder følgende:

- a. Gesimshøyde tillates inntil 3,0 meter, og mønehøyde inntil 5 meter. Gesimshøyden skal likevel ikke på noe punkt overstige 4 m fra laveste punkt på ferdig planert terreng.
- b. Høyder måles fra ferdig planert terrengs gjennomsnittsnivå rundt bygningen.
- c. Garasje skal være tilpasset hovedhuset.

Garasjer kan være frittliggende eller integrert i boligen, uavhengig av hva reguleringsplanen angir. I det tilfellet garasjen er integrert i boligen (én bygning) vil de høydebestemmelser som gjelder for boligen også gjelde for den del av bygget som utgjør garasje.

14.3.6 Parkering

Antall garasjeplasser og biloppstillingsplasser skal være i henhold til parkeringsnormen, jf. bestemmelse 8.2, uavhengig av om garasjen bygges eller ikke. Dimensjonering/utforming av parkeringsarealene skal være i henhold til kommunens til enhver tid gjeldende vei- og gatenorm.

Opplysning: Se bestemmelse 1.2 Forholdet til vedtatte reguleringsplaner. Vei- og gatenorm for tidligere Asker, Røyken og Hurum kommuner gjelder for sine respektive arealområder inntil ny vei- og gatenorm for Asker kommune er vedtatt.

1. *Se tillegg 4, definisjon av boenhet.*

2. *Se bestemmelse 13.3 Sekundær boenhet.*

3. *Se bestemmelsen 14.2 som angir når takterrasse kan inngå i minste uteoppholdsareal.*

14.4 Boligområder med spesielle kvaliteter (felt SB) (pbl. § 11- 9, nr. 5, 6 og 7)

Boligkategori SB fremgår av arealplankartet. Bestemmelsene i punkt 14.4 gjelder regulerte områder med reguleringsplan vedtatt før 1.1.2005, og som ikke er regulert til spesialområde bevaring.

14.4.1 Tilpasning til eksisterende bebyggelse

Plassering av ny bebyggelse skal følge eksisterende bebyggelsesstruktur⁴. Ny bebyggelse skal tilpasses eksisterende bebyggelse i området i byggestil, utforming, materialbruk, farge, skala og form.

14.4.2 Boenheter¹

I områder som er regulert til frittliggende boliger og der ikke annet er bestemt i den enkelte reguleringsplan vedrørende antall boenheter, tillates én frittliggende enebolig og én integrert sekundær² boenhet.

Sekundær boenhet kan etableres i frittliggende bygg på eiendommen i tråd med bestemmelse 11.1.4 om kulturminne som sekundær boenhet

14.4.3 Utnyttelse

I boligområder avsatt som boligkategori SB skal BYA ikke overstige %-BYA = 20 % av tomtens nettoareal. Dersom reguleringsplan har lavere utnyttelsesgrad overstyres denne. Der reguleringsplan tillater høyere utnyttelse, gjelder reguleringsplanens utnyttelsesgrad. For områder på Nesøya med hensynsone villalandskap (H550_2) skal grad av utnyttelse ikke overstige %-BYA = 15 %.

Krav til biloppstillingsplasser utover garasjeplasser tillates i tillegg til angitt %-BYA, forutsatt at parkeringsplassene ligger på terreng og ikke er overbygd. I beregningen av BYA/BRA skal krav til antall garasjeplasser medtas med 18 m² pr. plass, jf. bestemmelse 8.2 Parkeringsnorm, uavhengig av om garasje bygges eller ikke.

Avfallshus for oppbevaring av avfallsbeholdere på inntil 3 m² BYA per hovedbruksenhet tillates i tillegg til angitt BYA.

14.4.4 Høyder

Der høyde ikke er bestemt i den enkelte reguleringsplan gjelder følgende:

- a. Høyden skal tilpasses eksisterende bebyggelse.
- b. Gesimshøyde tillates inntil 6,5 meter, og mønehøyde tillates inntil 8,5 meter. Målt fra ferdig planert terrengs gjennomsnittsnivå rundt bygningen.

Der reguleringsplan angir etasjebegrensing, med unntak av hensynsone bevaringsområder for kulturminne, gjelder følgende:

- a. Der reguleringsplanen tillater mindre enn 2 etasjer tillates gesimshøyde inntil 4,5 meter, og mønehøyde inntil 6,5 meter. Gesimshøyden skal ikke på noe punkt overstige 5,5 m fra laveste punkt på ferdig planert terreng.
- b. Der reguleringsplanen tillater 2 etasjer eller mer, tillates gesimshøyde inntil 5,5 meter, og mønehøyde inntil 8,0 meter. Gesimshøyden skal ikke på noe punkt overstige 6,5 m fra laveste punkt på ferdig planert terreng.
- c. På tomter der eksisterende terreng er flatt (maks. 0,5 meter høydeforskjell innenfor husets fotavtrykk) tillates både gesims- og mønehøyde inntil 0,5 meter høyere enn angitt i punktene a og b.
- d. Høyder måles fra ferdig planert terrengs gjennomsnittsnivå rundt bygningen.

14.4.5 Garasje bod, uthus og andre lignende bygninger

Der annet ikke er bestemt i den enkelte reguleringsplan vedrørende garasje og andre lignende bygninger som ikke er bolig, gjelder følgende:

- a. Gesimshøyde tillates inntil 3,0 meter, og mønehøyde tillates inntil 5 meter.
- b. Høyder måles fra ferdig planert terrengs gjennomsnittsnivå rundt bygningen. Gesimshøyden skal likevel ikke på noe punkt overstige 4m fra laveste punkt på ferdig planert terreng.
- c. Garasje skal være visuelt tilpasset hovedhuset.

Garasjer kan være frittliggende eller integrert i boligen, uavhengig av hva reguleringsplanen angir.

Dersom det fremgår av reguleringsplan at det kan oppføres frittliggende garasje på inntil 36 m² BYA i tillegg til fastsatt utnyttelse, så gjelder dette tilsvarende også hvor garasjen integrert i boligen (én bygning). I det tilfellet garasjen er integrert i boligens hovedvolum (én bygning) vil de høydebestemmelser som gjelder for garasje gjelde for den del av bygget som utgjør garasje.

14.4.6 Parkering

Der ikke annet er bestemt i den enkelte reguleringsplan vedrørende garasje og biloppstillingsplasser og dimensjonering av parkeringsareal, gjelder bestemmelse 8.2 Parkeringsnorm. Dimensjonering/utforming av parkeringsarealene skal være i henhold til kommunens til enhver tid gjeldende vei- og gatenorm.³ Innenfor planer som tillater garasje på 35 m² BYA tillates denne oppført på 36 m² BYA.

14.4.7 Tak

Takform og takvinkel følger av reguleringsplan. Takterrasse er kun tillat der dette fremgår av reguleringsplan.

Opplysning: Se bestemmelse 1.2 Forholdet til vedtatte reguleringsplaner.

1. *Se tillegg 4, definisjon av boenhet.*

2. *Se bestemmelse 13.3 om sekundær boenhet.*

3. *Vei- og gatenorm for tidligere Asker, Røyken og Hurum kommuner gjelder for sine respektive arealområder inntil ny vei- og gatenorm for Asker kommune er vedtatt.*

4. *Se tillegg 4 definisjon av bebyggelsesstruktur.*

14.5 Generelle boligområder innenfor 100-metersbeltet langs sjø⁴(felt GBS) (pbl. § 11- 9, nr. 5 og 6)

Bestemmelsene i punkt 14.5 gjelder regulerte områder med plan vedtatt før 1.1.2005, og som ikke er regulert til spesialområde bevaring. Bestemmelsen gjelder også uregulerte boliger i 100-metersbeltet, jf. bestemmelse 2.2.1.

14.5.1 Boenheter¹

Der ikke annet er bestemt i den enkelte reguleringsplan vedrørende antall boenheter¹, tillates disse områdene bebygget med én frittliggende enebolig per fradelt tomt. Én integrert sekundær² boenhet tillates på tomter over 1200m².

Sekundær boenhet kan etableres i frittliggende bygg på eiendommen i tråd med bestemmelse 11.1.4 om kulturminne som sekundær boenhet

14.5.2 Utnyttelse

I boligområder avsatt som boligkategori GBS skal BYA ikke overstige %-BYA = 15 % av tomtens nettoareal. Dersom reguleringsplan har lavere utnyttelsesgrad overstyres denne. Der reguleringsplan tillater høyere utnyttelse, gjelder reguleringsplanens utnyttelsesgrad.

Krav til biloppstillingsplasser utover garasjeplasser tillates i tillegg til angitt %-BYA, forutsatt at parkeringsplassene ligger på terreng og ikke er overbygd. I beregningen av BYA/BRA skal krav til antall garasjeplasser medtas med 18 m² pr. plass, jf. bestemmelse 8.2 Parkeringsnorm, uavhengig av om garasje bygges eller ikke.

Avfallshus for oppbevaring av avfallsbeholdere på inntil 3 m²-BYA per hovedbruksenhet tillates i tillegg til angitt %- BYA.

14.5.3 Høyde

Der høyde ikke er bestemt i den enkelte reguleringsplan gjelder følgende:

- Høyden skal tilpasses eksisterende bebyggelse
- Gesimshøyde tillates inntil 6,0 meter, og mønehøyden tillates inntil 8,0 meter.
- Høyder måles fra ferdig planert terrengs gjennomsnittsnivå rundt bygningen. Gesimshøyden skal likevel ikke på noe punkt overstige 7 m fra laveste punkt på ferdig planert terreng.

Der reguleringsplan angir etasjebegrensning, med unntak av hensynsone bevaringsområder for kulturminne, gjelder følgende:

- Der reguleringsplanen tillater mindre enn 2 etasjer tillates gesimshøyde inntil 4,5 meter, og mønehøyde inntil 6,5 meter. Gesimshøyden skal likevel ikke på noe punkt overstige 5,5 m fra laveste punkt på ferdig planert terreng.
- Der reguleringsplanen tillater 2 etasjer eller mer, tillates gesimshøyde inntil 5,5 meter, og mønehøyde inntil 8,0 meter. Gesimshøyden skal likevel ikke på noe punkt overstige 6 m fra laveste punkt på ferdig planert terreng.
- På tomter der eksisterende terreng er flatt (maks. 0,5 meter høydeforskjell innenfor husets fotavtrykk) tillates både gesims- og mønehøyde inntil 0,5 meter høyere enn angitt i punktene a og b.
- Høyder måles fra ferdig planert terrengs gjennomsnittsnivå rundt bygningen.

14.5.4 Tak

Takform og takvinkel følger av reguleringsplan. Der ikke annet er bestemt i den enkelte reguleringsplan vedrørende ark/opplett/innhugg/kobbhus i takflaten, tillates dette etablert over tillatt gesims på følgende vilkår:

- Innenfor 1/3 av fasadens lengde per takflate
- Gesimshøyde for ark/opplett/kobbhus skal underordnes byggets mønehøyde.

Takterrasser³ tillates med inntil 6,5 meters høyde på overkant gulv, og tillates ikke plassert nærmere nabogrense enn 4,0 meter.

For takterrasser høyere enn 4,5 meter på overkant gulv, gjelder følgende begrensninger:

- Takterrasser og rekkverk til takterrasse må være tilbaketrukket minimum 1,5 meter inn på takflaten fra gesims. Dette gjelder ikke hvor takterrasse er utformet som innhugg i takflaten innenfor 1/3 av fasadens lengde per takflate og hvor innhugget er plassert minimum 1,5m fra gavlvegg.
- Samlet areal for takterrasser kan maksimalt utgjøre 30 m²

Alle høyder måles fra eksisterende terrengs gjennomsnittsnivå rundt bygningen.

14.5.5 Garasje, bod, uthus og andre lignende bygninger

Der gjeldende reguleringsplan ikke angir høyere høyde for garasje og andre lignende bygninger som ikke er bolig, gjelder følgende:

- Gesimshøyde tillates inntil 3,0 meter, og mønehøyde inntil 5 meter.
- Høyder måles fra ferdig planert terrengs gjennomsnittsnivå rundt bygningen.
- Garasje skal være visuelt tilpasset hovedhuset. Gesimshøyden skal likevel ikke på noe punkt overstige 4 m fra laveste punkt på ferdig planert terreng.

Garasjer kan være frittliggende eller integrert i boligen, uavhengig av hva reguleringsplanen angir.

Dersom det fremgår av reguleringsplan at det kan oppføres frittliggende garasje på inntil 36 m² BYA i tillegg til fastsatt utnyttelse, så gjelder dette tilsvarende også hvor garasjen integrert i boligen (én bygning). I det tilfellet garasjen er integrert i boligen (én bygning) vil de høydebestemmelser som gjelder for garasje gjelde for den del av bygget som utgjør garasje.

14.5.6 Parkering

Der ikke annet er bestemt i den enkelte reguleringsplan vedrørende garasje- og biloppstillingsplasser og dimensjonering av parkeringsareal, skal antall garasjeplasser og antall biloppstillingsplasser være i henhold til parkeringsnormen, jf. bestemmelse 8.2 Parkeringsnorm. Dimensjonering/utforming av parkeringsarealene skal være i henhold til kommunens til enhver tid gjeldende vei- og gatenorm.⁴

Opplysning: Se bestemmelse 1.2 om Forholdet til vedtatte reguleringsplaner. 100- metersbeltet langs sjø er vist med bestemmelsesområder #6 på kommuneplanens arealplankart

- Se tillegg 4, definisjon av boenhet.
- Se bestemmelse 13.3 om sekundær boenhet.
- Se bestemmelsen 14.2 som angir når takterrasse kan inngå i minste uteoppholdsareal.
- Se Bestemmelse 10.7 om byggegrense mot sjø.
- Vei- og gatenorm for tidligere Asker, Røyken og Hurum kommuner gjelder for sine respektive arealområder inntil ny vei- og gatenorm for Asker kommune er vedtatt

15. Bebyggelse og anlegg (pbl. § 11-7, nr.1)

15.1 Bebyggelse og anlegg (BA) (pbl. § 11-9, nr. 5)

Områder for bebyggelse og anlegg åpner for kombinert nærings- og boligformål.

15.1.1 Byggeformål BA1

Innenfor BA1 kan det etableres boligbebyggelse i kombinasjon med kontor, verksted og lager, bygg og anleggsvirksomhet. Eksisterende detaljhandelsvirksomhet kan opprettholdes.

15.1.1.1 Byggeformål BA1.1 (Føyka)

Det tillates bruk etter 15.1.1 Minimum 50% av Føyka-området (regulert delfelt I, II og IV) skal være fri for bebyggelse og tilrettelagt for rekreasjon og fysisk aktivitet.

15.1.2 Byggeformål BA2

Innenfor BA2 kan det etableres boligbebyggelse i kombinasjon med kontor, verksted og lager, bygg og anleggsvirksomhet, samt arealer for plasskrevende varehandel.¹

15.1.3 Byggeformål BA3

Innenfor BA3 kan det etableres boligbebyggelse i kombinasjon med kontor, verksted og lager, bygg og anleggsvirksomhet.

15.1.4 Byggeformål BA4

Innenfor BA4 kan det etableres bebyggelse for offentlig eller privat tjenesteyting i kombinasjon med boligbebyggelse.

15.1.4.1 Byggeformål BA4.1 Sosiale boformer (felt SL14, felt ÅN3)

Innenfor BA4.1 kan det etableres offentlig eller privat tjenesteyting som omfatter boliger med sosiale boformer for eldre, eller personer med nedsatt funksjonsevne.

Øvre Hagen gård, felt ÅN3, tillates bygget om til boliger innenfor eksisterende bebyggelse.

Gårdstunet skal opprettholdes og anlegget tilpasses kulturlandskapet.

Eksisterende terreng og vegetasjon skal inngå som et aktivum i bofelleskapet.

Nødvendige tiltak skal iverksettes slik at tilstøtende landbruksarealer skjermes og landbruksdrift kan pågå uforstyrret.

15.1.4.2 Byggeformål BA4.2 (Blakstad sykehus og Vettre)

Innenfor BA4.2 kan det etableres bebyggelse for offentlig eller privat tjenesteyting i kombinasjon med boligbebyggelse.²

Ved ny regulering av Vettre hotell, skal det inn mot Løkenesskogen naturreservat avsettes en buffersone som sikrer naturmangfold, landskap og avrenning i naturreservatet.

15.1.4.3 Byggeformål BA4.3 (Tronstad)

Innenfor BA4.3 kan det etableres boligbebyggelse i kombinasjon med bebyggelse for offentlig eller privat tjenesteyting, herunder museumsvirksomhet.

Opplysning:

1. Se tillegg 4, definisjon av plasskrevende varehandel
2. Se rekkefølgekrav i bestemmelse 3.1.3.c

16. Bestemmelser til andre byggeområder

16.1 Fritidsbebyggelse (pbl. § 11-9 nr. 3, 5 og 6)

16.1.1 Grunneiendom

I områder avsatt til fritidsbebyggelse eller kombinert bolig- og fritidsbebyggelse felt KBF er oppdeling av eksisterende grunneiendom ikke tillatt.

16.1.2 Fritidsbebyggelse utenfor 100 metersbeltet langs sjø¹

Der ikke annet er bestemt i den enkelte reguleringsplan, tillates oppføring av én fritidsbolig på eksisterende ubebygget tomt og utvidelse av eksisterende fritidsbebyggelse i områder avsatt til fritidsbebyggelse utenfor 100-meterbeltet langs sjøen, eller kombinert bolig- og fritidsbebyggelse felt KBF. Tillatelse kan gis under følgende forutsetninger:

a. Tilknytning til vann og avløp

Fritidsboligen skal tilknyttes godkjent vann- og avløpsanlegg.

b. Utnyttelse og parkering

Utvidelse av eksisterende fritidsbolig kan ikke medføre opprettelse av ny boenhet på tomten. Grad av utnytting skal ikke overskride %-BYA = 15 % av tomtens nettoareal, og samlet BYA skal overskrider ikke 125 m².

Det avsettes areal til minimum 1 biloppstillingsplass med 18 m² pr. plass, eller dokumenters sikret rett til biloppstillingsplass i felles parkeringsanlegg. Krav til biloppstillingsplass tillates i tillegg til angitt BYA, forutsatt at parkeringsplassene ligger på terreng og ikke er overbygd.

c. Høyder

Gesimshøyde tillates inntil 4,0 meter og mønehøyde tillates inntil 6,0 meter, målt fra ferdig planert terrengs gjennomsnittsnivå rundt bygningen. Gesimshøyden skal likevel ikke på noe punkt overstige 5 m fra laveste punkt på ferdig planert terreng.

d. Utebelysning

Det tillates kun utebelysning i form av funksjonell inngangsbelysning. Lyskilden skal avblendes slik at den kun lyser nedover.

e. Terrenginngrep

Terrenginngrep må være innenfor rammene satt i bestemmelse 14.1.2.

16.1.3 Fritidsbebyggelse beliggende i 100-metersbeltet, utenfor byggegrensen mot sjø¹

Der ikke annet er bestemt i den enkelte reguleringsplan tillates kun tilbygg på inntil 15 m² på eksisterende fritidsbebyggelse i områder avsatt til kombinert bolig- og fritidsbebyggelse felt KBF og fritidsbebyggelse beliggende i 100-metersbeltet, utenfor byggegrense mot sjø, dersom følgende er oppfylt:

- a. Tilbygget er nødvendig for å sikre avkloakking av eiendommen ved tilkobling til godkjent vann- og avløpsanlegg.
- b. Samlet BYA på tomten overskrider ikke 125 m² inkludert tilbygget.
- c. Tilbygget plasseres i tilknytning til hovedbruksenhet, og i retning bort fra sjø.
- d. Eksisterende bebyggelse og tilbygg skal ha materialbruk og fargevalg som ikke medfører økt fjernvirkning mot sjø.
- e. Det tillates kun utebelysning i form av funksjonell inngangsbelysning. Lyskilden skal avblendes slik at den kun lyser nedover.
- f. Terrenginngrep må være innenfor rammene satt i bestemmelse 14.1.2.

Opplysning: Se bestemmelse 2.2 Unntak fra plankrav, og bestemmelse 10.7 byggegrense mot sjø

1. 100- metersbeltet langs sjø er vist med bestemmelsesområder #6 på kommuneplanens arealplankart.

16.2 Kombinert bebyggelse og anlegg (KBF) (pbl. §§ 11-7, nr. 1 og 11-9. nr. 3 og 5)

Innenfor KBF tillates bolig- og fritidsbebyggelse. Fritidsbebyggelse i tråd med reguleringsplan/bestemmelsene i punkt 16.1, og boligbebyggelse i tråd med reguleringsplan.

16.2.1 Bruksendring fra fritidsbolig til bolig

Innenfor KBF kan eksisterende fritidsbolig bruksendres til helårsbolig, under følgende forutsetninger:

- Boligen er tilknyttet godkjent vann- og avløpsanlegg.
- Boligen har opparbeidet adkomst i tråd med den til enhver tid gjeldende vei- og gatenorm, eller i henhold til regulert standard.
- Det er opparbeidet trygg skolevei³ med maksimal gangavstand på 4 km til barneskole eller etablert skoleskysstilbud.
- Boligen har renovasjonsløsning i henhold til enhver tid gjeldene forskrift om renovasjon.²

For Brønnøya gjelder i tillegg kravene i punkt 16.2.2.

16.2.2 Bruksendring fra fritidsbolig til bolig, og andre tiltak på Brønnøya

Det skal utarbeides en samlet reguleringsplan for Brønnøya, i tråd med 2.6.4. Det tillates ikke bruksendringer til boliger eller andre tiltak etter pbl. § 1-6 innenfor kartlagte naturtyper (hensynssoner H560_2 og H560_3), før ny reguleringsplan er vedtatt, jf. 2.6.4.

Utenfor hensynssone H560_2 og H560_3 må nye tiltak være i tråd med gjeldende reguleringsplan. Ikke bebygde tomter kan kun bebygges med fritidsbolig.

Ny reguleringsplan kan åpne for at eksisterende fritidsbolig innenfor området avsatt som KBF kan bruksendres til helårsbolig under følgende tillegg til 16.2.1:

- Hensynet til naturverdier skal sikres.
- Utnyttelsen for boliger og fritidsboliger skal være lik, inntil 70 m² BRA og med et frittliggende uthus på inntil 15 m² BYA.
- Utsprenging av kjellere tillates ikke.

16.2.3 Veier og stier på Brønnøya

Veienes og stienes nåværende standard forutsettes opprettholdt.

Opplysning: Se bestemmelse 16.1 om fritidsbebyggelse.

1. *Se Forskrift om renovasjon, Asker kommune*

2. *Se tillegg 4, definisjon av trygg skolevei*

16.3 Sentrumsformål (pbl. §§ 11-7, nr. 1 og 11-9, nr. 5 og 8)

I områder avsatt til sentrumsformål skal himlingshøyde i bebyggelsens første etasje langs strøkgater¹ ha høyde minimum 4,5 meter, og arealbruken skal være utadvendt.

Gater (kommunal vei og fylkesvei) gjennom sentrumsformål (jf. temakart areal og transport) skal primært utformes med gatepreg og inkludere gode løsninger for busstransport, samt separate anlegg for syklister og fotgjengere. Det skal legges særskilt vekt på trafikksikre løsninger for fotgjengere.

Utbygging skal tilpasses de ulike tettstedenes særpreg og identitet. Type bebyggelse og tjenester som skal planlegges skal drøftes med aktører i lokalsamfunnene. Nye planer skal utformes i nært samarbeid med lokalmiljøene i tettstedet.

Opplysning: Se bestemmelse 9.3 Støy og luftforurensning, punkt 9.3.5.3 Avviksområde for støy.

1. *Se tillegg 4, definisjon av strøkgate.*

16.4 Næringsbebyggelse (NA, NB, NC, ND, NE) (pbl. §§ 11-7, nr. 1 og 11-9. nr. 5)

16.4.1 Næringsformål NA1

Innenfor næringsbebyggelse NA1 kan det etableres arbeidsintensive virksomheter med mange ansatte og besøkende, blant annet detaljhandel og større kontorvirksomheter.

16.4.2 Næringsformål NA2

Innenfor næringsbebyggelse NA2 kan det etableres arbeidsintensive virksomheter med mange ansatte og besøkende, blant annet større kontorvirksomheter. Her kan det også etableres bebyggelse for offentlig eller privat tjenesteyting. Det tillates ikke detaljhandel.

16.4.1.2 Helse-næring NA2.1

Innenfor næringsbebyggelse NA2.1 kan det etableres arbeidsintensive helserelaterte virksomheter med mange ansatte og besøkende, blant annet større kontorvirksomheter. Her kan det også etableres bebyggelse for offentlig eller privat tjenesteyting. Det tillates ikke detaljhandel.

16.4.3 Næringsformål NB1

Innenfor næringsbebyggelse NB1 kan det kun etableres transportbedrifter, verksteder, lagerhaller, bygg- og anleggsvirksomheter, ikke-støyende industrivirksomheter samt plasskrevende varehandel.¹

16.4.4 Næringsformål NB2

Innenfor næringsbebyggelse NB2 kan det kun etableres verksteder, transportbedrifter, lagerhaller og Samleterminal, bygg- og anleggsvirksomheter, samt ikke-støyende industrivirksomheter.

16.4.4.1 Kystkultursenter NB2.1

Innenfor område avsatt som NB2.1 på Nærnes kan det i tillegg til virksomhet nevnt i NB2 også etableres kystkultursenter.

16.4.5 Næringsformål NC

Innenfor næringsbebyggelse NC kan det kun etableres industrivirksomheter.

16.4.6 Næringsformål ND

Innenfor næringsbebyggelse ND kan det etableres virksomheter som legger til rette for reiseliv, som hotell og servering og annen næringsvirksomhet.

16.4.7 Næringsformål NE

Innenfor næringsbebyggelse NE kan det etableres industrielle aktiviteter, aktiviteter for bevaring og formidling av områdets kulturelle og industrielle historie, kontorer og andre egnede næringsaktiviteter i sammenheng med dette.

Opplysning: Se også bestemmelse 10.1 og 2.4, og R 10.1.

1. *Se tillegg 4, definisjon av plasskrevende varehandel*

16.5 Andre typer anlegg (ATA) (pbl. §§ 11-7, nr. 1 og 11-9. nr. 5)

16.5.1 Byggeformål ATA1

Innenfor ATA1 tillates uttak og mottak av masser, deponi, samt arealer for mellomlagring og gjenbruk av masser. Mottak og deponi av masser, og eventuelle bygningsmessige tiltak, skal ikke vanskeliggjøre framtidig utvinning av mineralske ressurser innenfor området.

16.5.1.1 Byggeformål ATA1.2 Follestad

Området kan brukes i tråd med 16.5.1. I tillegg kan området benyttes til idrettsformål.

16.5.1.2 Byggeformål ATA1.3 Stokkeråsen

Innenfor ATA1.3 kan det deponeres snø, under forutsetning av at området reguleres. Snødeponi må omsøkes og være i tråd med forurensingsloven.

16.5.2 Byggeformål ATA2
Innenfor ATA2 kan det tillates mottak av masser, deponi, samt arealer for mellomlagring og gjenbruk av masser.

16.5.3 Byggeformål ATA3
ATA3 er avsatt til areal for transformatorstasjoner.

16.5.4 Byggeformål ATA4
ATA4 er avsatt til areal for infrastrukturanlegg.

Opplysning: se også bestemmelse 10.1

16.6 Fritids og turistformål (FC og FT) (pbl. §§ 11-7, nr. 1 og 11-9. nr. 3 og 5)

16.6.1 Fritidsbebyggelse FC (Ramton, Solbergstøa, Knattvoldstranda og Rødtangen)
Innenfor FC tillates campingplass med tilhørende service.

16.6.2 Fritidsbebyggelse FT (Verpen)
Innenfor FT tillates utleiehytter og annen turistnæring.

16.7 Idrettsformål (pbl. §§ 11-7, nr. 1 og 11-9. nr. 3, 5 og 6)

16.7.1 Avgrunnsdalen
Området kan tillates benyttet til skyteanlegg med tilknyttede aktiviteter. Området skal være åpent for allmenheten når anlegget ikke er i aktiv bruk.

16.7.2 Vardåsen
Innenfor området kan det etableres idrettsanlegg under forutsetning av at:

- Området reguleres
- Eksisterende stier ivaretas i reguleringsplan.
- Det ikke foretas inngrep i Barlindbekken
- Kartlagte naturtyper i området sikres mot inngrep gjennom reguleringsplan.

16.8 Råstoffutvinning (pbl. §§ 11-7, nr. 1 og 11-9. nr. 3, 5 og 6)
Områder avsatt til råstoffutvinning framgår av arealplankartet. Områder som er avsatt til råstoffutvinning tillates ikke bebygget eller benyttet på en måte som vanskeliggjør framtidig utvinning av mineralske ressurser.

17. Grønnstruktur

17.1 Grønnstruktur (pbl. §§ 11-7, nr. 3, 11-9 nr. 5 og 6 og 11-10)
Innenfor område for grønnstruktur (også vist med Sosi-kode 3002 Blå/grønnstruktur i arealplankartet) skal vegetasjon bevares på en måte som sikrer sammenhengende grønnstruktur og grønne lunger. Det tillates skånsom tilrettelegging for turstier (traseer for ferdsel til fots med bruksbredde på inntil 1,5 meter), naturlekeplasser og friluftsliv, samt lettere, nødvendig skjøtsel av vegetasjon. Terrengendringer er ikke tillatt.

17.2 Friområder (pbl. §§ 11-7, nr. 3 og 11-9, nr. 6)
Innenfor friområder tillates tiltak som styrker allmenhetens bruk av området for natur- og friluftsopplevelser.

18. Landbruks-, natur og friluftsmål (LNFR)

18.1 Fellesbestemmelser LNFR- områder (pbl. §§ 11-7, nr. 5, 11-9 nr. 5 og 6, og 11-11, nr. 1 og 2)

I områder avsatt til LNFR-areal for nødvendige tiltak for landbruk¹ (areal for nødvendige tiltak for landbruk og gårdstilknyttet næringsvirksomhet basert på gårdens ressursgrunnlag) og LNFR-spredd bolig-, fritids- eller næringsbebyggelse², gjelder følgende:

18.1.1 Nye bygninger og tiltak i LNFR områder

Oppføring av nye frittliggende bygninger, andre konstruksjoner og anlegg, eller massedeponier, som ikke er ledd i stedbunden næring (ref. H-2401"Gården som ressurs") er ikke tillatt. Det samme gjelder oppdeling av eksisterende grunneiendom til formål som ikke er ledd i stedbunden næring. Unntak følger av bestemmelser 18.2, 18.3 og 18.4 nedenfor.

Oppføring av bygninger eller andre konstruksjoner og anlegg tillates ikke på dyrket eller dyrkbar mark, eller i områder med produktiv skog eller myr, med mindre annet følger av jordloven.

Nye tiltak og skjøtsel skal tilpasses kulturlandskapsverdier som allé beplantning, tuntrær og andre karakteristiske enkelt trær, åkrer, slåtteeinger, beitemarker, steingarder, bakkemurer, veier, stier, tufter, andre spor etter eldre bosetning og andre fysiske spor etter tradisjonell landbruksdrift.

I vurdering av søknad om nydyrking, massefylling og bakkeplanering skal det tas hensyn til om denne vil endre eller forringe landskapskvalitetene i området.

18.1.2 Etablering av adkomst og avkjørsel

Nye adkomster og adkomst til nye eiendommer skal godkjennes av veieier.

18.1.3 Nedslagsfelt drikkevann³

Mattilsynet skal orienteres om søknad og tillatelse til tiltak innenfor nedslagsfeltet. Tiltak som kan redusere kvaliteten på drikkevannskilden tillates ikke. Før det gis tillatelse til tiltak etter plan- og bygningsloven innenfor sikringssone H110, skal vannverkseier gi positiv uttalelse til tiltaket.

Det skal sendes inn hogstmelding ved hogst innenfor nedslagsfeltet/sikringssonen. Ved landbruksiltak som berører sikringssone H110, herunder maskinell hogst/planting skal det innhentes uttalelse fra vannverkseier.

Enkelte unntak kan gjelde der det er gitt særskilt tillatelse, i tråd med klausuleringsbestemmelser eller etter annet lovverk. Bestemmelsen gjelder ikke for Brjørsvann med tilhørende nedslagsfelt.

18.1.4 Landskapstilpasning i LNF områder (Røyken næringspark felt D)

Områdene er avsatt som LNF og landskapet skal reetableres/tilbakeføres. Områdene kan gjenfylles for å tilpasse tilstøtende områder, beplantes med stedegen vegetasjon, og tilrettelegges for friluftsliv. Tiltak for slik reetablering er unntatt fra det generelle byggeforbudet i 18.1.1

Opplysning:

- LNFR-areal for nødvendige tiltak for landbruk og reindrift og gårdstilknyttet næringsvirksomhet basert på gårdens ressursgrunnlag, er vist med SOSI-kode 5100 på arealplankartet.
- LNFR areal for spredt bolig- fritids- eller næringsbebyggelse, er vist med SOSI-kode 5200 på arealplankartet.
- Se bestemmelse 21.1 om hensynssone drikkevann, og 19.4 om vern av sjø og vassdrag (Drikkevann)

18.2 LNFR- areal for nødvendige tiltak for landbruk¹ (pbl. §§ 11-7, nr. 5, 11-9 nr. 5 og 6, og 11-11, nr. 1 og 2)

18.2.1 Eksisterende boligbebyggelse

Følgende gjelder i områder avsatt til LNFR-areal for nødvendige tiltak for landbruk, under følgende forutsetninger:

Det tillates ikke nye boliger. Eksisterende boligbebyggelse kan utvides, og det tillates andre tiltak etter pbl. §§ 20-4(a,b.c og e) og 20-5 under følgende forutsetninger:

- Eiendommen er tilknyttet godkjent vann- og avløpsanlegg.
- Grad av utnyttning for boligbebyggelsen skal ikke overstige %-BYA = 15 % av tomtens nettoareal, og ikke mer enn 300m² BYA.
- eksisterende uthus på under 50 m² (BRA / BYA) som tidligere var del av gårdsbebyggelse, tillates i tillegg til fastsatt utnyttelse under forutsetning av at uthus/uthusene ikke rives eller bruksendres til boligformål.
- Krav til biloppstillingsplasser utover garasjeplasser tillates i tillegg til angitt %-BYA, forutsatt at parkeringsplassene ligger på terreng og ikke er overbygd.
- I beregningen av BYA/BRA skal krav til antall garasjeplasser medtas med 18 m² pr. plass, jf. bestemmelse 8.2 Parkeringsnorm, uavhengig av om garasje bygges eller ikke.
- Antall parkeringsplasser og biloppstillingsplasser skal være i henhold til parkeringsnormen, jf. bestemmelse 8.2 Parkeringsnorm. Dimensjonering/utforming av parkeringsarealene skal være i henhold til kommunens til gjeldende vei- og gatenorm².
- Nye tiltak må ikke plasseres slik at det kommer i strid med friluft- og landbruksinteresser. Nye tiltak og bebyggelse skal plasseres i sammenheng med eksisterende bebyggelse eller vei.

Bestemmelsen gjelder ikke for tomter med areal på inntil 2000m² som er bebygget med bolighus, rammen for utvidelse av slik bebyggelse følger av bestemmelse 18.3.1.

18.2.2 Terrengdringer og deponering av masser

Større terrengdringer som utfylling, oppbevaring utover 300m³ eller uttak av masser som ikke inngår i «gården som ressurs» må følge av reguleringsplan. Krav om reguleringsplan gjelder ikke terrengdringer som er unntatt søknadsplikt etter pbl. § 20-5.

Mindre justering av eksisterende fulldyrka jord, overflatedyrka jord og innmarksbeiter med mindre utfylling av rene masser (maks 10000m³) for å forbedre dyrkingsforhold og øke dyrket areal på dårlig arrondert jord tillates også uten reguleringsplan. Søknad sendes til landbrukskontoret.

Opplysning: I LNF-områder er byggegrensen mot sjø og bestemmelsesområdet #6; 100-metersbeltet langs sjø sammenfallende på kommuneplanens arealplankart. Se bestemmelse 10.7 byggegrense mot sjø.

- LNFR-areal for nødvendige tiltak for landbruk og reindrift og gårdstilknyttet næringsvirksomhet basert på gårdens ressursgrunnlag er vist med SOSI-kode 5100 på arealplankartet.
- Vei- og gatenorm for tidligere Asker, Røyken og Hurum kommuner gjelder for sine respektive arealområder inntil ny vei- og gatenorm for Asker kommune er vedtatt.

18.3 LNFR-spredd bolig- og fritidsbebyggelse(pbl. §§ 11-7,nr. 5, 11-9 nr. 3, 5 og 6, og 11-11, nr. 2)

18.3.1 Eksisterende boligbebyggelse

Følgende gjelder i områder avsatt til LNFR-spredd bolig- og fritidsbebyggelse, og for tomter på under 2000m² beliggende i områder avsatt til LNFR-areal for nødvendige tiltak for landbruk:

Det tillates ikke nye boliger. Eksisterende boligbebyggelse kan utvides, og det tillates andre tiltak etter pbl. §§ 20-4(a,b.c og e) og 20-5 under følgende forutsetninger:

a. Vann og avløp

Eiendommen er tilknyttet godkjent vann- og avløpsanlegg.

b. Utnyttelse

- Grad av utnyttning skal ikke overstige %-BYA = 25 % av tomtens nettoareal, og ikke mer enn 200m² BYA.
- Eksisterende uthus på under 50 m² (BRA / BYA) som tidligere var del av gårdsbebyggelse, tillates i tillegg til fastsatt utnyttelse under forutsetning av at uthus/uthusene ikke rives eller bruksendres til boligformål.
- Krav til biloppstillingsplasser utover garasjeplasser tillates i tillegg til angitt %-BYA, forutsatt at parkeringsplassene ligger på terreng og ikke er overbygd.
- I beregningen av BYA/BRA skal krav til antall garasjeplasser medtas med 18 m² pr. plass, jf. jf. bestemmelse 8.2 Parkeringsnorm, uavhengig av om garasje bygges eller ikke.

c. Boenheter

Tomten kan inneholde inntil én hovedbruksenhet, samt én integrert sekundær boenhet på inntil 60 m² BRA + bodareal på inntil 5m² BRA, og garasje. Areal til overbygget parkering medregnes i maksimal størrelse av sekundær boenhet.

d. Uteoppholdsareal

- Uteoppholdsareal for hovedbruksenhet skal være minimum 200 m², hvorav minimum 75 m² skal være sammenhengende areal.
- Uteoppholdsareal for sekundær boenhet skal være minimum 30 m²
- Uteoppholdsareal skal ha støynivå under Lden 55dB, og tilfredsstillende nasjonale normer og anbefalinger knyttet annen forurensning, herunder også aktsomhet for magnetfelt og strålefare.
- Uteoppholdsarealet skal ligge på terreng og skal ikke være brattere enn 1:3.
- Areal avsatt til kjøring, parkering, renovasjon og lignende skal ikke medregnes i uteoppholdsarealet.

e. Parkering

Antall parkeringsplasser og biloppstillingsplasser skal være i henhold til parkeringsnormen, jf. bestemmelse 8.2 Parkeringsnorm. Dimensjonering/utforming av parkeringsarealene skal være i henhold til kommunens til enhver tid gjeldende vei- og gatenorm.

f. Høyder

- Gesimshøyde tillates inntil 6,0 meter, og mønehøyde tillates inntil 8,0 meter. Gesimshøyden skal likevel ikke på noe punkt overstige 7 m fra laveste punkt på ferdig planert terreng.
- Garasjer tillates med gesimshøyde inntil 3,0 meter, og mønehøyde inntil 4,5 meter.
- Garasje/uthus skal være tilpasset hovedhuset.
- Høyder måles fra ferdig planert terrengs gjennomsnittsnivå rundt bygningen.
- Bebyggelse på gårdstun skal tilpasses tunstruktur og øvrig bebyggelse.

g. Terrenginngrep

Terrenginngrep må være innenfor rammene satt i bestemmelse 14.1.2.

h. Plassering av tiltak

Tiltak må ikke plasseres slik at det kommer i strid med friluft- og landbruksinteresser. Nye tiltak og bebyggelse skal plasseres i sammenheng med eksisterende bebyggelse eller vei.

18.3.2 Eksisterende fritidsbebyggelse

Det tillates ikke nye fritidsboliger i LNF områder med spredt bebyggelse. Eksisterende fritidsboliger kan utvides, og det tillates andre tiltak etter pbl. §§ 20-4- og 20-5 under følgende forutsetninger:

a. Tilknytning til vann og avløp

Fritidsboligen er tilknyttet godkjent vann- og avløpsanlegg.

b. Utnyttelse og parkering

1. Utvidelse av eksisterende fritidsbolig ikke medfører opprettelse av ny boenhet på tomten.
2. Grad av utnytting ikke overstige %-BYA = 15 % av tomtens nettoareal, og samlet BYA skal ikke overstige 125 m².
3. Det avsettes areal til minimum 1 biloppstillingsplass med 18 m² pr. plass, eller dokumentert sikret rett til biloppstillingsplass i felles parkeringsanlegg. Krav til biloppstillingsplass tillates i tillegg til angitt BYA, forutsatt at parkeringsplassene ligger på terreng og ikke er overbygd.

c. Høyder

Gesimshøyde tillates inntil 4,0 meter og mønehøyde tillates inntil 6,0 meter, målt fra ferdig planert terrengs gjennomsnittsnivå rundt bygningen.

d. Utebelysning

Det tillates kun utebelysning i form av funksjonell inngangsbelysning. Lyskilden skal avblendes slik at den kun lyser nedover.

e. Terrenginngrep

Terrenginngrep må være innenfor rammene satt i bestemmelse 14.1.2.

f. Plassering av tiltak

Tiltak må ikke plasseres slik at det kommer i strid med friluft- og landbruksinteresser. Nye tiltak og bebyggelse skal plasseres i sammenheng med eksisterende bebyggelse eller vei.

18.3.3 Bruksendring

Eksisterende fritidsbolig kan bruksendres til helårsbolig under de forutsetninger som følger av bestemmelse 16.2.1 Felt KBF.

Opplysning: I LNF-områder er byggegrensen mot sjø og bestemmelsesområdet #6 100-metersbeltet langs sjø sammenfallende på kommuneplanens arealplankart. Se bestemmelse 10.7 byggegrense mot sjø.

1. LNFR areal for spredt bolig- fritids- eller næringsbebyggelse, er vist med SOSI-kode 5200 på arealplankartet.

2. LNFR-areal for nødvendige tiltak for landbruk og reindrift og gårdstilknyttet næringsvirksomhet basert på gårdens ressursgrunnlag er vist med SOSI-kode 5100 på arealplankartet.

18.4 LNFR- areal for spredt næringsbebyggelse – LNFR Rødbysætra (pbl. §§ 11-7, nr. 5, 11-9 nr. 5 og 11-11, nr. 2)

Innenfor området avsatt til LNF spredt næringsbebyggelse felt LNFR Rødbysætra tillates næringstiltak knyttet til naturopplevelser, undervisning og overnatting. Slike tiltak omfattes ikke av det generelle byggeforbudet i 18.1. Før området inngår i reguleringsplan kan samlet BYA på eiendommen ikke overstige 700 m², hvor av 200 m² skal være biloppstillingsplass.

Opplysning:

1. LNFR areal for spredt bolig- fritids- eller næringsbebyggelse, er vist med SOSI-kode 5200 på arealplankartet.

19. Bruk og vern av sjø og vassdrag, med tilhørende strandsone

19.1 Farled (hoved- og biled) (jf. pbl. § 11-7, nr. 6 jf. § 11-11, nr.3 og 5)

I farled er det ikke tillatt med tiltak eller inngrep som vanskeliggjør for, eller kommer i konflikt med, bruken som farled.

Opplysning: Forbudet gjelder bl.a. tiltak som bøyer og dumping av masse eller gjenstander. Søknad om tiltak skal behandles av Kystverket etter havne- og farvannsloven.

19.2 Småbåthavn (jf. pbl. §§ 11-7, nr. 6, 11-9, nr. 5 og 11-11, nr. 5)

Innenfor område avsatt til småbåthavn med tilhørende strandsone er det tillatt med reparasjon/vedlikehold på eksisterende godkjente bygninger og anlegg, forutsatt at dette ikke medfører utvidelse eller endring.

Det tillates riving av bygninger og anlegg, med unntak av der slike er regulert til bevaring. Småbåthavners land- og bryggeanlegg skal være åpne for allmennhetens ferdsel til fots.

Etablering av småbåthavn tillates kun der dette følger av reguleringsplan vedtatt etter 01.01.2010.

Opplysning: Se bestemmelse 10.7 byggegrense mot sjø, og 2.1 krav om reguleringsplan.

19.3 Friluftsområde i sjø (pbl. §§ 11-7, nr. 6 og 11-11, nr. 3 og 5)

Innenfor området avsatt til friluftsområde i sjø tillates tilrettelegging for allmenhetens bruk av området.

19.4 Drikkevann (jf. pbl. § 11-7, nr. 6 jf. § 11-11, nr.3 og 5)

Det er følgende drikkevannskilder i Asker kommune:

Setervannet, Sandungen, Striglevann og Husebyvannet. Bjørvann er krisevannkilde.

Drikkevannskildene er gitt arealformål drikkevann i arealplankartet, og nedslagsfeltet for de aktuelle vannene er merket med sikringssone H110 nedslagsfelt drikkevann, med tilhørende bestemmelser i 21.1 og 18.1.3.

BESTEMMELSER TIL HENSYNSSONER

20. Hensynssoner landskap, naturmiljø og kulturmiljø

20.1 Hensynssone landskap (villalandskap), H550 (pbl. §§ 11-8, c og 11-9, nr. 5 og 6)

For områder med hensynssone villalandskap (H550_2) fremgår utnyttelsesgrad av bestemmelse 14.3.2 og 14.4.3.

20.2 Hensynssone bevaring naturmiljø, H560 (pbl. §§ 11-8, bokstav c og 11-9, nr. 5 og 6)

20.2.1 Bevaring naturmiljø - Vassdrag H560_1

Innenfor hensynssone H560_1 tillates ikke tiltak som forringer miljøkvaliteten i sjø og vassdrag, jf. bestemmelse 10.6. Til byggesøknad skal det dokumenteres at tiltaket ikke reduserer miljøtilstanden i sjø og vassdrag, og eventuelt redegjøres for hvilke avbøtende tiltak som må gjennomføres.

20.2.2 Bevaring naturmiljø - Naturverdier H560_2

Innenfor hensynssonen H560_2 skal naturområder og naturtyper av høy verdi ivaretas og sikres mot inngrep. Vegetasjon skal bevares.

Før det gis tillatelse til tiltak etter plan- og bygningsloven innenfor hensynssonen H560_2, skal en fagkyndig biolog kartlegge naturverdier og vurdere eventuelle avbøtende tiltak og eventuelle avbøtende tiltak skal sikres gjennomført. Dette gjelder ikke for reguleringsplaner vedtatt etter 01.01.2010.

20.2.3 Bevaring naturmiljø - Naturverdier H560_3

Utvalgte naturtyper, slik de er definert i Forskrift om utvalgte naturtyper etter Naturmangfoldloven og kartlagte naturtyper etter NiN- registreringer skal bevares og sikres

gjennom fremtidig planlegging/regulering. I ny reguleringsplan for Brønnøya skal naturverdier og grøntområder på land og i vann sikres. Områder med naturtyper skal sikres i videre utforming av reguleringsplan og bygge- og anleggstilltak. Skjøtsel på og bekjempelse av fremmede arter må sikres gjennom bestemmelser ved regulering. Det skal også innarbeides i reguleringsbestemmelser at rigg- og anleggsområder ikke tillates i områder hvor utvalgte og viktige naturtyper berøres, jf. oppdatert temakart - natur i Asker kommunes kartbase (Asker-kart) og Miljødirektoratets kartdatabase;

<https://www.miljodirektoratet.no/tjenester/naturbase/>

Opplysning: Se bestemmelse 10.5 Naturmangfold om krav til naturtypekartlegging og R 20.2 om kartgrunnlag.

1. Se tillegg 4, definisjon av vassdrag.

20.3 Hensynssone bevaring kulturmiljø, H570 (§ 11-8, bokstav c)

20.3.1 Bevaring kulturmiljø H570_1

I bevaring kulturmiljø H570_1 skal nye tiltak tilpasses eksisterende kulturmiljø og landskap. Verneverdig bebyggelse, spor etter tradisjonell landbruksdrift, og andre kulturminner skal søkes bevart. Trerekker og verdifulle trær¹ skal bevares.

I vurdering av søknad om nydyrking, massefylling og bakkeplanering skal det tas hensyn til om denne vil endre eller forringe landskapskvalitetene i området.

Ferdsl som kan skade kulturmiljøet eller kulturminnene som inngår i landskapet er ikke tillatt.

Første ledd, første setning gjelder ikke for tiltak som omfatter jernbaneteknisk infrastruktur.

20.3.2 Bevaring kulturmiljø - Engene og Kongsdelene H570_3

Innenfor området Bevaring kulturmiljø - Engene og Kongsdelene H570_3 gjelder følgende:

- Stedets egenart og særpregede kulturmiljø skal opprettholdes.
- Alle tiltak innenfor hensynssonen skal ta hensyn til kulturmiljøet, herunder dynamittfabrikken, de verneverdige bolighusene og Kongsdelene kirke.
- Alle bolighus med tilhørende uthus bør bevares.
- Ved søknad om tiltak skal det dokumenteres at det er tatt et helhetlig hensyn til kulturmiljøet. Kommunen skal innhente uttalelse fra Viken fylkeskommune.

20.3.4 Hensynssone historisk veifar H570_4

Veifarene skal bevares. Ved skogsdrift og andre tiltak skal veifarene sikres mot skade innenfor hensynssonen. Veifarene skal ryddes, holdes åpne, og være tilgjengelig for ferdsel.

Opplysning: 1. Se tillegg 4, definisjon av verdifulle trær.

21. Hensynssoner fare og sikring

21.1 Sikringssone, nedslagsfelt drikkevann, H110 (pbl. § 11-8, bokstav a, § 11-11 nr. 6)

21.1.1. Forbud mot tiltak

Innenfor sikringssonen tillates ikke tiltak etter pbl. § 1-6 første ledd, unntatt tiltak på eksisterende bygninger. Tiltak som kan redusere kvaliteten på drikkevannskilden tillates ikke. Mattilsynet skal orienteres om søknad og tillatelse innenfor nedslagsfeltet. Før det gis tillatelse til tiltak etter plan- og bygningsloven innenfor sikringssonen skal vannverkseier gi positiv uttalelse til tiltaket.

Enkelte unntak kan gjelde der det er gitt særskilt tillatelse, herunder klausuleringsavtaler.

Forbudet i første ledd, første setning, gjelder ikke landbrukstilltak, slike tiltak innenfor nedslagsfeltet reguleres av bestemmelse 18.1.3.

21.1.2 Forbud mot ferdsel og aktiviteter ved drikkevannskildene¹:

Innenfor sikringssonen er det forbudt med all ferdsel og aktiviteter som kan medføre at drikkevannet blir forurenset. Følgende er uansett ikke tillatt:

- All ferdsel på og i vannet/drikkevannskilden, herunder også bading, vading, skøyter, båt, kajakk etc. (Forbudet gjelder også husdyr.)
- Fisking, pilking etc.
- Vasking av gjenstander
- Slå leir/raste (telt, hengekøye, brenne bål, campingvogn mv.) nærmere vannkanten enn 50 meter.
- Etterlate seg søppel/avfall
- Riding nærmere vannkanten enn 100 meter
- Utslipp av helseskadelige vesker og stoffer (fra f.eks. maskiner, biler, campingvogner eller lignende, ved vask, reparasjon, oljeskift etc.)

Forbudet gjelder hele året, også når vannet er islagt. Enkelte unntak kan gjelde der det er gitt særskilt tillatelse, herunder bruk av båt i forbindelse med oppsyn av drikkevannskilden.

Forbudet gjelder for arealformålene LNFR, LNFR-spredd bebyggelse og vern av sjø og vassdrag(drikkevann).

Første ledd, punkt a-d og f, gjelder ikke for Brjør vann med tilhørende nedslagsfelt.

Opplysning:

1. Drikkevannskildene er gitt arealformålet Vern av sjø og vassdrag, hvilke av vannene innenfor hensynssonen som er drikkevannskilder fremgår av bestemmelse 19.4.

21.2 Sikringssone tiltak under terrengnivå, H190_1 (pbl. § 11-8, bokstav a)

21.2.1 Veitunell

Innenfor sikringssone for tiltak under terrengnivå, H190, gjelder bestemmelser i gjeldende kommunedelplan sin helhet (E18 og E134).

21.2.2 Jernbanetunnel

Innenfor sikringssone Jernbanetunnel, H190, kan det ikke foretas boring uten positiv uttalelse fra Bane Nor.

21.3 Faresone flom, H320 (pbl. § 11-8, bokstav a)

Ved arealplanlegging og søknad om tiltak innenfor området angitt som faresone flom (H320) skal det foretas redegjøres for nødvendige sikringstiltak.

21.4 Faresone ras og skred (kvikkleire), H310 (pbl. § 11-8, bokstav a)

Ved arealplanlegging og søknad om tiltak innenfor område angitt som faresone ras og skred (kvikkleire) (H310) skal det foretas og redegjøres for nødvendige sikringstiltak.

Opplysning: Se byggeteknisk forskrift (TEK 17 § 7-2, sikkerhet mot flom, med tilhørende veiledninger)

21.5 Faresone høyspentanlegg (inkludert høyspentkabler), H370 (pbl. § 11-8, bokstav a)

21.5.1 Faresone H370_1

Innenfor områder angitt som faresone høyspentanlegg (inkludert høyspentkabler) H370_1 tillates ikke ny bebyggelse og anlegg. Anleggsarbeid og tiltak i terrenget innenfor hensynssonen skal på forhånd avklares med ledningseier.

21.5.2 Faresone H370_2

Ved arealplanlegging og søknad om tiltak innenfor område angitt som faresone høyspentanlegg (inkludert høyspentkabler) H370_2:

- Skal konsekvenser for ny bebyggelse og anlegg, beregnet for personopphold, dokumenteres. Dokumentasjonen skal gi grunnlag for å vurdere bebyggelsens og anleggets plassering, og eventuelle avbøtende tiltak.
- Skal bygninger plasseres med avstander til kraftledningen i samsvar med krav etter el-tilsynsloven og tilhørende forskrifter.

c. Tillates ikke tiltak etter pbl. § 20-1 uten at dette er avklart med berørte parter/myndigheter gjennom tillatelse, samtykke eller uttalelse fra disse.

21.6 Faresone brann- og eksplosjon, H350 (pbl. § 11-8, bokstav a)

21.6.1 Bjørndalen, H350_1 – 3

- a. Innenfor faresone H350_1 tillates ikke nye boenheter, bruksendring til bolig, ny bebyggelse eller anlegg med unntak av tilbygg/påbygg, (pbl. § 11-7 nr. 1) eller offentlig samferdselsanlegg (pbl. § 11-7 nr. 2).
- b. Innenfor faresone H350_2 tillates ikke nye boenheter, bruksendring til bolig, ny bebyggelse eller anlegg med unntak av tilbygg/påbygg, (pbl. § 11-7 nr. 1).
- c. Innenfor faresone H350_3 tillates ikke ny blokkbebyggelse, ny bebyggelse for offentlig eller privat tjenesteyting, (pbl. § 11-7 nr. 1) eller annen bebyggelse der flere mennesker oppholder seg i større forsamlinger.
- d. Før det gis tillatelse til tiltak etter pbl. § 1-6 innenfor hensynssonene, skal det foreligge positiv uttalelse fra Orica Norway AS og Direktoratet for samfunnssikkerhet og beredskap (DSB)

21.6.2 Engene, H350_4 – 5

- a. Innenfor hensynsone H350_4 (5 kPa) tillates ikke nye tiltak før området inngår i reguleringsplan.
- b. Innenfor hensynsone H350_5 (2 kPa) tillates tiltak etter pbl. § 20-1 på tomter med eksisterende bebyggelse. Oppføring av ny bebyggelse i form av ene- og tomannsboliger tillates. Annen type bebyggelse kan ikke tillates før det er fremlagt dokumentasjon på at planlagt bebyggelse ikke utløser vesentlig økt risiko.

21.7 Faresone skytebane H360 (pbl. § 11-8, bokstav a)

Ved bruk av skytebane er fareområdet ikke åpent for allmenn ferdsel.

22. Hensynsone infrastruktur

22.1 Infrastruktursone miljølokk, H430 (pbl. § 11-8, bokstav a)

Innenfor infrastruktursone for miljølokk, H430, gjelder bestemmelser i kommunedelplan for E18-KORRIDOREN I ASKER, SLEPENDEN – DRENGSRUD, vedtatt 8.11.16.

23. Båndleggingssoner

23.1 Båndlagt areal etter naturmangfoldloven, H720 (pbl. § 11-8, bokstav d)

Før det gis tillatelse til eller forekommer noen form for inngrep i grunnen eller andre tiltak, herunder fradeling, innenfor hensynsone H720 skal det foreligge positiv uttalelse fra Statsforvalteren i Oslo og Viken.

23.2 Båndlagt areal etter lov om kulturminner, H730 (pbl. § 11-8, bokstav d)

23.2.1 Generelt

Området er båndlagt i påvente av en avklaring om fredning etter Lov om kulturminner. Området skal behandles som fredet inntil det foreligger endelig fredningsvedtak. Alle tiltak innenfor området skal godkjennes av Viken fylkeskommune.

23.2.2 Automatisk fredet kirke og -gravplass

Det er ikke tillatt å iverksette tiltak som kan virke inn på den automatisk fredet kirke og gravplass med mindre det foreligger dispensasjon fra kulturminneloven. Innenfor middelaldergravplass er gravlegging kun tillatt i graver som har vært i kontinuerlig bruk etter 1945. Graver som ikke har vært i bruk etter 1945 skal ikke benyttes til gravlegging. Alle tiltak

innenfor kirkestedet skal vurderes av kulturmiljøforvaltningen opp mot bestemmelsene i kulturminneloven. Ved all planlegging av tiltak i kirkens omgivelser skal det tas hensyn til kirkens plassering og virkning i landskapet.

23.3 Båndlagt areal etter markaloven, H735 (pbl. § 11-8, bokstav d)

Innenfor markagrensen vist på kommuneplanens arealplankart gjelder «Lov om naturområder i Oslo og nærliggende kommuner» som ble vedtatt av kongen i statsråd og trådte i kraft 1.9.2009.

23.4 Båndlagt areal etter Energiloven H740 (pbl. § 11-8, bokstav d)

Det er ikke tillatt med ny bebyggelse innenfor hensynssonen. Alt anleggsarbeid og alle tiltak i terrenget innenfor hensynssonen skal på forhånd avklares med ledningseier.

24. Bestemmelsesområder

24.1 Bestemmelsesområder (pbl. § 11-9)

Det er avsatt følgende bestemmelsesområder på kommuneplanens arealplankart med tilhørende bestemmelser:

1. **Avvikssone støy - Avvikstoy #1**, jf. bestemmelse 9.3 Støy og luftforurensning, bestemmelse 9.3.5.3 Avviksområder for støy.
2. **Dikemark – Dikemark #2**, jf. bestemmelse 2.6 Krav til samlet plan.
3. **Øvre Hallenskog – Øvre Halenskog #3** jf. bestemmelse 2.6 Krav til samlet plan.
4. **Slemmestad kommunedelplan – Slemmestad kdpl #4**, jf. bestemmelse 3.1 Rekkefølgekrav.
5. **Ny Røykenvei – Ny røykenvei #5**, jf. bestemmelse 8.3
6. **100 m belte – 100m belte #6**, jf. bestemmelser; 2.2 Unntak fra plankrav, 14.1 Boligområder, 16.1 Fritidsbebyggelse, 18.2 og 18.3 LNFR.
7. **Prioriterte vekstområder – Pri vekstomr #7**, jf. bestemmelse 13.1 Feltutbygging.
8. **Nullvekst nord – Nullvekst nord #8**, jf. bestemmelser; 3.1 Rekkefølgekrav, 8.2 Parkeringsnorm.
9. **Nullvekst syd – Nullvekst sør #9**, jf. bestemmelser; 8.2 Parkeringsnorm.
10. **Bestemmelsesområde landskapsreparasjon # 10**, jf. bestemmelse 18.1.4 Landskapstilpasning i LNF områder.



OVERSIKT OVER LØSØRE OG TILBEHØR TIL EIENDOMMEN

Oversikten er utarbeidet av Norges Eiendomsmeglerforbund, Eiendom Norge og Advokatforeningens Eiendomsmeglingsgruppe, og er gjeldende fra 1. januar 2020.

Generelt

Lov om avhending av fast eignedom (avhendingslova/avhl.) av 3. juli 1992 regulerer kjøper og selgers rettigheter og plikter ved overdragelse av fast eiendom og andeler i borettslag.

I henhold til avhl. § 3-4 skal eiendommen, når annet ikke er avtalt, overdras med innredninger og utstyr som etter lov, forskrift eller annet offentlig vedtak skal følge med. Det samme gjelder varig innredning og utstyr som enten er fastmontert eller er særskilt tilpasset bygningen, jf. avhl. § 3-5. Loven inneholder ingen detaljert oversikt over hva som omfattes av «innredning og utstyr», og over hva som skal regnes som «fastmontert eller særskilt tilpasset».

Partene kan fritt avtale hva som skal følge med eiendommen ved salg. Bransjens liste over løsøre og tilbehør som skal følge med eiendommen, er en del av avtalen mellom kjøper og selger dersom ikke annet er opplyst i salgsoppgaven, kjøper har tatt forbehold i bud eller avtale på annen måte er inngått. Der intet annet er avtalt, vil løsøre og tilbehør medfølge slik dette fremkommer av avhl. § 3-4 og § 3-5 og denne oversikt.

Produkter og installasjoner som medfølger overdras uten noen form for garantier, utover eventuell gjenværende leverandørgaranti.

Dersom det er noe i nedenstående liste som ikke finnes på eiendommen, vil det heller ikke medfølge.

1. HVITEVARER medfølger der dette er spesielt angitt i salgsoppgaven.
2. HELDEKKENDE TEPPER følger med uansett festemåte.
3. VARMEKILDER, slik som ovner, kaminer, peiser, varmpumper og panelovner, følger med uansett festemåte. Frittstående biopeiser/varmeovner og terrassevarmere medfølger ikke. Det følger ikke med varmekilder i rom som ikke har vegg- eller fastmonterte varmekilder på visning.
4. TV, RADIO OG MUSIKKANLEGG. TV-antennor og fellesanlegg for TV, herunder parabolantenne, og tuneren/dekoder/tv-boks medfølger der dette eies av selger. Veggmontert TV/flatskjerm med tilhørende festeordning samt musikkanlegg følger ikke med (se også punkt 12).
5. BADEROMSINNREDNING/UTSTYR. Badekar, dusjkabinett, dusjvegger, alle fastmonterte speil og hyller, fastmonterte glass- og håndkleholdere, herunder håndklevarmere samt baderomsinnredning, medfølger.
6. GARDEROBESKAP medfølger, selv om disse er løse. Fastmonterte garderobehyller og knagger medfølger. Innredning i garderobeskap, for eksempel løse eller fastmonterte trådkurver, hyller, stenger og lignende, medfølger.

7. KJØKKENINNREDNING medfølger, herunder også åpne, fastmonterte hyller og løs eller fastmontert kjøkkenøy.

8. MARKISER, PERSIENNER og annen type innvendig og utvendig solskjerming, gardinoppheng, lamellgardiner og liftgardiner medfølger.

9. AVTREKKSIVIFTER av alle slag, samt fastmonterte aircondition/ventilasjonsanlegg, medfølger.

10. SENTRALSTØVSUGER medfølger med komplett anlegg, herunder slange, munnstykke mm.

11. LYSKILDER. Kupler, lysstoffarmatur, fastmonterte "spotlights", oppheng og skinner med spotlights samt utelys og hagebelysning medfølger. Veggglamper, krokhengte lamper, lysekroner, prismelamper og lignende som er koblet til sukkerbit eller stikkontakt følger likevel ikke med.

12. INSTALLERTE SMARTHUSLØSNINGER med sentral som styrer lys, varme, lyd o.l., samt tilhørende trådløse enheter som brytere, sensorer, kameraer, integrerte høyttalere el. medfølger. Enkle lysstyringssystem f.eks. med en sentral som kun styrer lyspærer eller smartpærer montert i sokkel medfølger likevel ikke.

13. UTVENDIGE SØPPELKASSER og eventuelt holder/hus til disse medfølger.

14. POSTKASSE medfølger.

15. UTENDØRS INNRETNINGER slik som flaggstang, fastmontert tørkestativ, samt andre faste utearrangementer som f.eks. badestamp, boblekar/jacuzzi og liknende utendørs kar, lekestue, lekestativ, utepeis, fastmontert trommel til vannslange, medfølger. Guidekabel/avgrensingskabel til robotgressklipper medfølger, men robotgressklipper og ladestasjon for denne medfølger ikke.

16. FASTMONTERT VEGGLADER/LADESTASJON TIL EL-BIL medfølger uavhengig av hvor laderen er montert.

17. SOLCELLEANLEGG med tilhørende teknisk infrastruktur medfølger.

18. GASSBEHOLDER til gasskomfyr og gasspeis medfølger.

19. BRANNSTIGE, BRANNTAU, feiestige og lignende medfølger der dette er påbudt. Løse stiger medfølger ikke.

20. BRANNSLUKNINGSAPPARAT, BRANNSLANGE og RØYKVARSLER medfølger der dette er påbudt. Det er eier og brukers plikt til å se til at utstyret forefinnes på enhver eiendom. Hvis annet ikke er uttrykkelig avtalt, skal dette derfor alltid følge med ved salg av eiendom.

21. SAMTLIGE NØKLER til eiendommen som selger er i besittelse av skal overleveres kjøper på overtakelsen, herunder nøkler til eventuelle boder, uthus, garasjeportåpner e.l. Låses boder, uthus e.l. med hengelås, skal lås og nøkler til disse medfølge.

22. GARASJEHYLLER, bodhyller, lagringshyller og oppheng til bildekk medfølger såfremt de er fastmontert.

Planter, busker og trær som er plantet på tomten, eller fastmonterte kasser og lignende er en del av eiendommen og medfølger i handelen.

HELP Boligkjøperforsikring

Boligkjøperforsikring

- Advokathjelp ved boligkjøpet og i 5 år fremover.
- Er kjøpers motvekt til selgers boligselgerforsikring.
- Gir deg advokathjelp hele veien til rettskraftig dom, om nødvendig.

Boligkjøperforsikring **PLUSS**

- Advokathjelp ved boligkjøpet og i 5 år fremover.
- Er kjøpers motvekt til selgers boligselgerforsikring.
- Gir deg advokathjelp hele veien til rettskraftig dom, om nødvendig.
- Advokathjelp i de viktigste rettsområdene i privatlivet.

PLUSS gir boligeiere sterkt rabatterte advokathjelp. Be om råd eller hjelp i retten når du trenger det fra Norges viktigste advokatmiljø for privatpersoner.

PLUSS kan bare tegnes samtidig med boligkjøperforsikringen, og koster kun kr 2 800 i tillegg. **PLUSS** fornyes årlig - om du ønsker det.

Borettslag/aksjeleilighet:	Kr 7 200
Selveierleilighet/rekkehus:	Kr 10 400
Ene-/tomannsbolig, tomt:	Kr 15 100

Rettsområder du får hjelp med

Samboeravtale, ektepakt og arv

Forbrukerkjøp og håndverkertjenester

Utleie og naboforhold

Tomtefeste, veirett og andre servitutter

Plan- og bygningsrett

Skatt ved oppussing, utleie og eiendomssalg

Tilgang til digitale juridiske avtaler via Min side



Viktige endringer i avhendingsloven

Den 1. januar 2022 ble avhendingsloven endret på viktige punkter for både kjøper og selger. Samtidig fikk vi en ny forskrift som regulerer jobben en takstmann skal gjøre. Den nye forskriften stiller strengere krav til tilstandsrapportene som er en viktig del av kontrakten ved boligsalg. HELP, landets største advokatmiljø for boligkjøpere, har laget en kort innføring i de nye reglene.

Forbudt å selge bolig "som den er"

Du har kanskje hørt at de fleste brukte boliger har vært solgt «som de er»? Dette forbeholdet innebar at selger fraskrev seg ansvar for skjulte feil og mangler. Det var bare hvis selger hadde holdt tilbake eller gitt uriktig informasjon, eller hvis boligen var i vesentlig dårligere stand at kjøper kunne nå frem med et krav mot selger.

Fra 1. januar 2022 kan ikke selger lenger ta generelle forbehold av «som den er»-typen. Dette betyr at når vi da skal vurdere om en bolig har en mangel, må vi vurdere grundig hva som fremgår av kjøpsavtalen. Med kjøpsavtalen menes alle dokumenter og opplysninger som tilbys før kjøpet, også FINN-annonsen og alle vedleggene til salgsoppgaven. Hvis kjøpsavtalen ikke gir et klart svar (av typen "Det følger egen parkeringsplass med leiligheten" eller "Badet er renoverert av fagfolk"), må vi vurdere hva kjøper kan forvente basert på blant annet eiendommens synlige tilstand, alder, opplysningene som er gitt ved salget, feilenes art, karakter og omfang.

Egenandel

Avhendingsloven har også fått en ny bestemmelse om egenandel. Egenandelen slår først inn når det er påvist at eiendommen har en mangel. Når det er et avvik fra kontrakten som utgjør en mangel, skal oppgjøret reduseres med 10 000 kroner, uavhengig av om utbedringskostnadene er høye eller lave. Dette innebærer blant annet at kjøper ikke kan rette krav mot selger hvis det koster mindre enn 10 000 kroner å utbedre mangelen.

Selv om utbedringskostnadene er høye, kan det likevel tenkes at feil ved boligen ikke utgjør mangler etter loven. Dette avhenger av hva som er avtalt mellom partene, og hva kjøper kan forvente basert på de momentene vi har nevnt over.

Nytt om tilstandsrapporter

Tidligere ble det ikke stilt noen konkrete krav til hva en tilstandsrapport skulle inneholde og hvordan den skulle se ut. Dette hadde som konsekvens at tilstandsrapportene varierte i innhold og kvalitet. I den nye forskriften til avhendingsloven stilles det en rekke krav for at en tilstandsrapport skal regnes som godkjent.

“Vi unner ingen å stå alene”

Retts skal være rett. For alle.



Boligkjøperforsikring tegnes hos eiendomsmegler senest ved kontraktsignering og gir rett til advokathjelp inntil 5 år etter overtakelse. Forsikringen betales som del av oppgjøret ved boligkjøpet. **PLUSS**-dekningen fornyes årlig ved faktura fra HELP.

Egenandel kr 4 000 påløper ved takst, tvist eller 10 timer advokatbistand, avhengig av hva som kommer først. Meglerforetaket mottar kr 4 200/4 600/5 000 i kostnadsgodtgjørelse, avhengig av boligtype, samt et tillegg på kr 1 000 ved salg av **PLUSS**.

Vi tar forbehold om pris- og vilkårsendringer. Hvis premien ikke er innbetalt ved overtakelse, vil avtalen bli kansellert. For fullstendig informasjon om dekning og vilkår, se help.no

Har du spørsmål? Kontakt HELP på help.no/minside, telefon 22 99 99 99 eller epost post@help.no

HELP
Retts skal være rett. For alle.

HELP
Retts skal være rett. For alle.



Forts. Viktige endringer i avhendingsloven

Opplysningene i tilstandsrapporten skal gis på en forbrukervennlig måte, og det er beskrevet hva takstmannen skal vurdere og hvordan noen av undersøkelsene skal gjennomføres.

Vi har tro på at kjøpere nå vil få bedre informasjon i forkant av salget og dermed et bedre beslutningsgrunnlag.

Kjøpers undersøkelsesplikt lovfestes

Avhendingsloven har også fått en regel om undersøkelsesplikt for kjøper. Regelen tydeliggjør at kjøperen skal anses å kjenne til forhold som er tydelig beskrevet i tilstandsrapporten eller annen relevant salgsdokumentasjon. Det fremgår av loven at kjøperen ikke kan klage på avvik hvis disse er tydelig beskrevet i salgsdokumentasjonen, uavhengig av om kjøperen faktisk har satt seg inn i denne.

Det er derfor svært viktig at kjøper setter seg godt inn i alle dokumenter og opplysninger som tilbys i forkant av kjøpet. Hvis det er noe du ikke forstår, anbefaler vi at du stiller spørsmål til selger og/eller eiendomsmegler. Dersom det er gitt motstridende opplysninger i salgsdokumentene, må du undersøke hvilke av opplysningene som er korrekte, og eventuelt ta forbehold dersom motstriden ikke avklares. Du kan ikke velge å holde deg til den opplysningen du liker best.

Arealavvik

Avhendingsloven har også fått en ny bestemmelse om arealavvik innendørs. Helt kort betyr endringen at eiendommen har en mangel hvis opplysningene om størrelse i salgsdokumentene ikke er riktig. Det er en forutsetning at avviket utgjør mer enn 2 % og minst én kvadratmeter, og at selgeren ikke godtgjør at opplysningene ikke har hatt betydning for kjøperen.

Viktig for kjøper å være klar over

Advokatene i HELP er fornøyde med regelendringer som bidrar til at kjøper får bedre informasjon. Dette kan redusere antall konflikter i etterkant av boligkjøpet.

Selv om selgers ansvar nå har blitt utvidet, er det ikke slik at alle feil er mangler etter avhendingsloven. Det er påregnelig med noen feil ved boligen på grunn av alder, slitasje, osv., og det som er opplyst ved salget, er naturligvis ikke mangler. Jo eldre boligen er, desto vanligere er det å avdekke feil. Det er svært viktig å lese salgsoppgaven nøye. Hvis det er gitt konkrete risikopplysninger om bestemte bygningsdeler, er det påregnelig å måtte utbedre disse og denne kostnaden må kjøper dekke selv.

Hvis du har boligkjøperforsikring hos HELP, vil våre advokater hjelpe deg med å vurdere om du kan rette et krav mot selger/selgers boligselgerforsikringselskap. Dersom det er sannsynlig at du vil nå frem med et krav, forfølger vi saken for deg til den er løst.

Forbrukerinformasjon om budgivning

Sist oppdatert med virkning fra 1. januar 2014, i forbindelse med ikrafttredelse av endringer i eiendomsmeglingsforskriften.

Informasjonen er utarbeidet av Forbrukerombudet, Forbrukerrådet, Den Norske Advokatforening ved Eiendomsmeglingsgruppen, Eiendomsmeglerforetakenes Forening og Norges Eiendomsmeglerforbund, på grunnlag av blant annet forskrift om eiendomsmegling § 6-3 og § 6-4.

Nedenfor gis en oversikt over de retningslinjer som forbrukermyndighetene og organisasjonene anbefaler benyttet ved budgivning på eiendommen. Avslutningsvis gis også en kort oversikt over de viktigste rettsreglene tilknyttet budgivning.

Før det legges inn bud på eiendommen oppfordres budgiver til å sette seg inn i all relevant informasjon om eiendommen, herunder eventuell salgsoppgave og teknisk rapport med vedlegg.

Gjennomføring av budgivning

1. På forespørsel vil megler opplyse om aktuelle bud på eiendommen, herunder om relevante forbehold.
2. Alle bud skal inngis skriftlig til megler, som formidler disse videre til oppdragsgiver. Kravet til skriftlighet gjelder også budforhøyelser og motbud, aksept eller avslag fra selger. Før formidling av bud til oppdragsgiver skal megler innhente gyldig legitimasjon og signatur fra budgiver. Kravet til legitimasjon og signatur er oppfylt for budgivere som benytter e-signatur, eksempelvis BankID eller MinID. Med skriftlige bud menes også elektroniske meldinger som e-post og SMS når informasjonen i disse er tilgjengelig også for ettertiden.
3. Et bud bør inneholde eiendommens adresse (eventuelt gnr/bnr), kjøpesum, budgivers kontaktinformasjon, finansieringsplan, akseptfrist, overtakelsesdato og eventuelle forbehold som for eksempel usikker finansiering, salg av nåværende bolig ol. Normalt vil ikke et bud med forbehold bli akseptert før forbeholdet er avklart. Konferer gjerne med megler før bud avgis.
4. Megler skal legge til rette for en forsvarlig avvikling av budrunden. I forbrukerforhold (dvs. der oppdragsgiver er forbruker) skal megleren ikke formidle bud med kortere akseptfrist enn kl. 12.00 første virkedag etter siste annonserte visning. Etter denne fristen bør budgivere ikke sette en kortere akseptfrist enn at megler har mulighet til, så langt det er nødvendig, å orientere oppdragsgiver, budgivere og øvrige interessenter om bud og forbehold. Det bør ikke gis bud som diskriminerer eller utelukker andre budgivere. Dersom bud inngis med en frist som åpenbart er for kort til at megleren kan avvikle budrunden på en forsvarlig måte som sikrer oppdragsgiver og interessenter et tilstrekkelig grunnlag for sine handlingsvalg, vil megler fraråde budgiver å stille slik frist.
5. Megleren vil oppfordre til gi sin vurdering av det enkelte bud overfor oppdragsgiveren, når budet er gitt innenfor fristene i punkt 4.
6. Megleren skal så langt det er nødvendig og mulig holde budgiverne skriftlig orientert om nye og høyere bud og eventuelle forbehold. Megler skal så snart som mulig bekrefte skriftlig overfor budgivere at budene deres er mottatt.
7. Etter at handel har kommet i stand, eller dersom en budrunde avsluttes uten at handel er kommet i stand, kan en budgiver kreve kopi av budjournalen i anonymisert form.
8. Kopi av budjournal skal gis til kjøper og selger uten ugrunnet opphold etter at handel er kommet i stand. Dersom det er viktig for budgiver å bevare sin anonymitet, bør budet fremmes gjennom fullmektig.

Viktige avtalerettslige forhold

1. Det eksisterer ingen angrerett ved salg/kjøp av fast eiendom.
2. Når et bud er innsendt til megler og han har formidlet innholdet i budet til selger (slik at selger har fått kunnskap om budet), kan budet ikke kalles tilbake. Budet er da bindende for budgiver frem til akseptfristens utløp, med mindre budet før denne tid avslås av selger eller budgiver får melding om at eiendommen er solgt til en annen (man bør derfor ikke gi bud på flere eiendommer samtidig dersom man ikke ønsker å kjøpe flere enn en eiendom).
3. Selger står fritt til å forkaste eller akseptere ethvert bud, og er for eksempel ikke forpliktet til å akseptere høyeste bud.
4. Når en aksept av et bud har kommet frem til budgiver innen akseptfristens utløp er det inngått en bindende avtale.
5. Husk at også et eventuelt bud fra selger til kjøper (såkalte "motbud"), avtalerettslig er et bindende tilbud som medfører at det foreligger en avtale om salg av eiendommen dersom budet i rett tid aksepteres av kjøper.

For eiendommen:

Adresse: Kjøiveien 62
1386 ASKER**Meglerforetak:** Aktiv Asker
Saksbehandler: Petter Mamen-Lund**Telefon:** 916 14 722
E-post: petter.mamen-lund@aktiv.no**Oppdragsnummer:**

Undertegnede gir herved følgende bud på ovennevnte eiendom:

Kjøpesum: Kr. _____**Beløp med bokstaver:** Kr. _____

+ omkostningert iht. opplysninger i salgsoppgaven

Dette budet er bindende for undertegnede frem til og med den: _____ Kl. _____*Dersom annet ikke er angitt gjelder budet til kl. 15.00 første virkedag etter siste annonserte visning. I forbrukerforhold vil bud med kortere akseptfrist enn til kl. 12.00 første virkedag etter siste annonserte visning ikke bli viderefordlet til selger.***Eventuelle forbehold:** _____

Undertegnede er kjent med at selger står fritt til å godta eller forkaste ethvert bud. Likeledes er undertegnede klar over at budet er bindende for budgiver når det er kommet til selgers kunnskap. Handelen er juridisk bindende for begge parter dersom budet aksepteres innen akseptfristen. Undertegnede er kjent med at budjournalen vil bli forelagt kjøper og selger når handel er sluttet.

Ønsket overtakelsesdato: _____

Budet baseres på opplysninger og salgsvilkår som fremkommer av salgsoppgave datert: _____

Kjøpet vil bli finansiert slik:

Låneinstitusjon: _____ Referanse og tlf nr.: _____

Lånt kapital: _____ Kr.: _____

Egenkapital: _____ Kr.: _____

Totalt: _____ Kr.: _____

Egenkapital består av: Salg av nåværende bolig eller fast eiendom Disponibelt kontantbeløp (bankinnskudd)Jeg gir bud som: Forbruker Ledd i næringsvirksomhet / juridisk person (selskap)Jeg samtykker til bruk av elektronisk kommunikasjon: Ja Nei

Navn: _____

Navn: _____

Fødselsnr. (11 siffer): _____

Fødselsnr. (11 siffer): _____

Adresse: _____

Adresse: _____

Postnr.: _____ Sted: _____

Postnr.: _____ Sted: _____

Tlf.: _____ E-post: _____

Tlf.: _____ E-post: _____

Dato.: _____ Sign: _____

Dato.: _____ Sign: _____

Kopi av legitimasjon

Kopi av legitimasjon

aktiv.
Tar deg videre