

# aktiv.



Eventyrveien 19, 1391 VOLLEN

**Enebolig med flott beliggenhet på Bjerkås i Asker. Gode solforhold, moderniseringsbehov, nærhet til sjøen og Vollen sentrum!**



Daglig leder / Eiendomsmegler

## Petter Mamen-Lund

**Mobil** 916 14 722

**E-post** petter.mamen-lund@aktiv.no

### Aktiv Asker

Bankveien 11, 1373 ASKER. TLF. 66 90 15 00

## Nøkkelinformasjon

**Prisant.:** Kr 6 490 000,-  
**Omkostn.:** Kr 163 490,-  
**Total ink omk.:** Kr 6 653 490,-  
**Selger:** Thilde Eiendom AS

**Salgsobjekt:** Enebolig  
**Eierform:** Eiet  
**Byggeår:** 1970  
**BRA-i/BRA Total** 165/236 kvm  
**Tomtstr.:** 1211.2 m<sup>2</sup>  
**Soverom:** 4  
**Gnr./bnr.** Gnr. 68, bnr. 110  
**Oppdragsnr.:** 1110240328

# Enebolig med flott beliggenhet på Bjerkås i Asker. Nærhet til sjøen og Vollen sentrum!

Enebolig på solrikt tomt på Bjerkås i Asker. Boligen har en meget barnevennlig beliggenhet i et populært og ettertraktet boligområde med kort vei til skoler, barnehager, fasiliteter og flotte turområder. Boligen er velholdt, men har et gjennomgående behov for modernisering. Her vil kjøper ha en fin mulighet til å sette sitt personlige preg på boligen.

- Flott beliggenhet med gode solforhold
- Etablert nabolag i et stille og meget barne- og familievennlig boligområde
- Attraktiv beliggenhet med kort vei til Vollen sentrum
- Romslige oppholdsrom
- Nærhet til lekeplass og fotballbane
- Store boder
- Kort vei til Asker sentrum
- Kort vei til Slemmestad sentrum
- Kort vei til marka
- Kort vei til fasiliteter
- Kort vei til offentlig kommunikasjon

Velkommen til visning!



# Innhold

Nøkkelinformasjon .....	2
Om eiendommen .....	4
Tilstandsrapport .....	39
Egenerklæring .....	64
Nabolagsprofil .....	69
Andre vedlegg .....	72
Budskjema .....	181

# Om eiendommen

## Om boligen

### Areal

BRA - i: 165 m<sup>2</sup>

BRA - e: 71 m<sup>2</sup>

BRA totalt: 236 m<sup>2</sup>

TBA: 30 m<sup>2</sup>

### Bolig

Bruksareal fordelt på etasje

Underetasje

BRA-i: 92 m<sup>2</sup> Vindfang, Gang, Soverom, Soverom 2, Soverom 3, Bad, Toalettrom, Kontor, Teknisk rom.

1. etasje

BRA-i: 73 m<sup>2</sup> Stue/kjøkken, Soverom, Bad/wc.

TBA fordelt på etasje

1. etasje

30 m<sup>2</sup>

### Garasje

Bruksareal fordelt på etasje

1. etasje

BRA-e: 34 m<sup>2</sup>

### Boder

Bruksareal fordelt på etasje

Underetasje

BRA-e: 37 m<sup>2</sup>

### Takstmannens kommentar til arealoppmåling

Arealet er oppmålt innvendig (BRA). Målingene er utført med laser avstandsmåler med nøyaktighet +/- 1mm. Måleren kontrolleres jevnlig. Tallene er avrundet, dette kan gi

avvik. Dersom areal er avgjørende for et kjøp, må kjøper selv sørge for kontrollmåling før eventuell budgivning.

### **Tomtetype**

Eiet

### **Tomtestørrelse**

1211.2 m<sup>2</sup>

### **Tomtebeskrivelse**

Stor og solrik tomt med hekker, plen og gode rekreasjonsmuligheter.

### **Beliggenhet**

Boligen ligger i et grønt og hyggelig nabolag ved Bjerkås med kort vei til Vollen og Slemmestad sentrum. Nærområdet byr på både landlige, sjønære og delvis urbane omgivelser. Området er omgitt av sjarmerende natur med skog og sjø lett tilgjengelig. Mot syd ligger Slemmestad som byr på flere shoppingmuligheter samt kai og flere skjulte strandperler på blant annet Kutangen. Mot nord ligger Vollen som er godt kjent som en idyllisk "sørlandsby" med et godt utvalg spisesteder, strender og mye mer.

Nærområdet er rikt på aktiviteter for barn og voksne i alle aldre. For de som er interessert i turgåing er det flotte turmuligheter med gode stier langs kysten og i nærliggende skog. Området har god tilknytning til marka, bl.a. via tursti fra Extra Bjerkås. Derfra er det utbredt turløyper iblant annet området rundt Høymyrdammen og jordene rundt Yggeset. På vinterstid er det preparerte skiløyper som går helt fra Sydskogen, opp forbi Yggeset og hele veien til Gullhella. Ved Extraen på Bjerkås ligger det også skøytebane som er populær på vinterstid. For de minste er det lekeplasser lenger inn på boligfeltet.

En kort biltur unna ved Slemmestad ungdomsskole ligger hjemmet til Slemmestad Idrettsforening som har et bredt tilbud med blant annet håndball, fotball, allidrett, innebandy med mer. Foreningen kan skilte med en innholdsrik og velholdt idrettspark for de fleste grener. Idrettsparken består av en 11'er og en 7'er-kunstgressbane, ballbinge, to beachhåndballbaner, to sandvolleyballbaner, løpebane og lengdehopp med garderober og kiosk. I tillegg har man kyststeder som Kutangen med badestrand og nærliggende båthavn, Sjøstrand og Slemmestad sentrum med havneanlegg, restauranter med mer.

GUI sportsklubb (tidligere Heggedal IL og VUL) tilbyr blant annet fotball, langrenn, allidrett, friidrett, trim og trening. I Vollen administrer klubben Vollenhallen for innendørsaktivitet. I hallen er det rom for kantine/kiosk samt garderober og styrkerom. Hallen leies også ut til arrangementer. Det er også klubbhus på Arnestad. Klubbens andre anlegg ligger i hovedsak på Heggedal, en kort biltur unna.

Vollen er kjent for sitt fantastiske friluftsområde. Mot øst har man fjorden med båtliv, et mangfold av badeplasser og kystkultursti. Mot vest har man marka med lysløyper, skisenter og vakker natur. Blant badeplassene i nærheten finner man Skjæretstranda, samt populære Sjøvollbukta og Sjøstrand bad som består av to flotte sandstrender og gresslette. Her finnes også nyere betongmolo med stupebrett. Sjøstrand ligger kun ca. 1,5 kilometer gange unna og er en av Askers mest populære strender.

Foruten vakker natur, nærhet til sjøen så finnes et utall stier ivaretatt av entusiastiske Vollen vel i et historisk og unikt lokalmiljø. Oslofjordmuseet åpnet i 2013, som en avdeling under Akershusmuseet og tar for seg kystkulturen i Indre Oslofjord. Videre kan du gå den berømte Kystkulturstien som strekker seg fra Hurum til Oslo, der deler av stien gjennom Vollen har fått pris for en av Norges vakreste miljøgater. Området byr også på kilometervis med preparerte skiløyper og det er kort vei til flotte Eidsletta med lette skiløyper som også passer for de minste.

Vollen er handelsstedet med sjel, bestående av særegne butikker. Her finnes frisørsalonger, kafeer, apotek, restaurant samt stor dagligvareforretning. Tre gallerier, museum, legekontor/helsestasjon og tannleger. Flere badestrender og ikke minst populære Vollen marina med mulighet for leie av båtplass, når dette er ledig. Vollen er fra gammelt av kjent for skipsbygging, særlig kjent er skipet til Roald Amundsen "Maud". Ellers er Vollen kjent for bær dyrking, gartnerier og hagebruk.

Dagligvarehandel og shopping er lett tilgjengelig på Slemmestad Handlingspark. Her finner man det meste man trenger i hverdagen med apotek, dagligvarehandel, Europris, Plantasjen med mer. Nye Rortunet senter åpnet sine dører i 2022 og er et topp moderne kjøpesenter med et godt utvalg butikker og spisesteder. Senteret tilbyr det aller meste man trenger i hverdagen inkludert treningssenter.

Ønsker du mer kan du ta turen til Asker sentrum, kun noen minutters biltur unna. Asker sentrum er stadig i utvikling og kan by på en mengde spennende butikker, restauranter og kafeer. Kulturhus med kino, bibliotek, variert konserttilbud, samt flere koselige kafeer og spisesteder. For den handleglade er Trekanten senter et godt tilbud med sine totale 65 butikker. Senteret har en god balanse mellom kjede- og nisjebutikker, så her er det noe for enhver smak.

### **Skolekrets**

Skole for barn i alle aldre er å finne innen kort avstand, og det er et godt barnehagetilbud i lokalområdet. Eiendommen sokner til Arnestad barneskole og Vollen ungdomsskole som sammen dekker 1.-10. trinn. Begge skolene ligger i gangavstand fra boligen og er lett tilgjengelig med buss eller til fots. Asker og Bleiker videregående skole ligger begge lett tilgjengelig med kollektivtransport. På Bleiker tilbys det flere utdanningsprogrammer med blant annet studiespesialisering, medier og kommunikasjon, elektro og datateknologi, salg, service og reiseliv, helse- og oppvekstfag med mer. Det er flere barnehager i området, bl.a. Høymyrmarka

Familiebarnehage, Bjerkås barnehage, Torp Høymyr barnehage, Vollen kystkulturbarnehage med flere.

### **Offentlig kommunikasjon**

Kort vei til offentlig kommunikasjon med ca. 600 meters gange til Bjerkås busstopp med ekspressbusser til Oslo Bussterminal med ca. 15 minutters avganger i rushtiden. Sammen med vanlig bussrute går det busser hvert 8. minutt i rushtiden. Veldig populær er også hurtigbåten, som tar deg til Aker Brygge fra Vollen på ca. 25 minutter. Denne går også på vinterstid. På sommerstid går også hurtigbåten i helgene til Drøbak. Det er satt opp bussrute som tar deg enkelt og greit til fergen. Ellers er det kort vei til både Heggedal togstasjon og Asker togstasjon som er et knutepunkt for både tog- og bussforbindelser.

### **Bygningssakkyndig**

Helge Jensen

### **Type takst**

Eierskifterapport

### **Byggemåte**

Bygninger fra denne perioden kan ha enkle konstruksjoner og tilfredsstillende normalt ikke dagens krav til bl.a. isolasjon, ventilasjon og tetthet. Bruk av PCB-, bly- og asbestholdige materialer kan forekomme.

Garasje:

Trekonstruksjoner med utvendig panel. Saltak, teknet med shingel. To vippeporter. Gruset gulv. Enkle fundamenter. Bygget er ikke tilstandsvurdert.

Vi gjør oppmerksom på at boligen er oppført iht. andre krav og byggeforskrifter enn de som gjelder pr. i dag, da det er byggeforskrifter på oppføringstidspunktet som var gjeldende. For ytterligere informasjon om byggemåte se tilstandsrapport som ligger vedlagt. Det er viktig at interessenter setter seg grundig inn i rapporten. Som kjøper anses man kjent med de opplysninger som tydelig gis i en offentlig godkjent tilstandsrapport. Interessenter oppfordres til å kontakte bygningssakkyndig ved eventuelle bygningstekniske spørsmål.

### **Sammendrag selgers egenerklæring**

Kjenner du til om det er/har vært utettheter i terrasse/garasje/tak/fasade?

Rom under terrasse, ser at det har vært fuktgjennomslag noen steder i tak. Se Boligsalgstakst.

Kjenner du til om det er innredet/bruksendret/bygget ut i kjeller eller loft eller andre deler av boligen?

Utgått - 68/110 Rammetillatelse - Tilbygg, terrasse med bod og kontor under terrasse.

Kjenner du til om det foreligger påbud/heftelser/krav/manglende tillatelser vedrørende eiendommen?

Pålegg om rehabilitering av privat stikk og fellesledning kloakk.

### **Innhold**

1. Etasje: Stue/kjøkken, Soverom, Bad/wc.

Underetasje: Vindfang, Gang, Soverom, Soverom 2, Soverom 3, Bad, Toalettrom, Kontor, Teknisk rom.

### **Standard**

1. etasje:

Hovedplanet består av en romslig stue i praktisk tilknytning mot kjøkkenet. Stuen har laminatgulv og trepanel på veggene, og peisen gir en hyggelig atmosfære på kalde dager. Fra stuen er det direkte utgang til en stor, skjermet terrasse på ca. 30 kvm, som har god plass for møblering og byr på fine muligheter for å nyte sommerdagene.

Kjøkkenet har profilerte fronter i furu, laminat benkeplate og fliser på veggene over benken. Integreerte hvitevarer som stekeovn og koketopp er på plass, men kjøkkeninnredningen er av eldre standard og kan med fordel moderniseres.

Videre i denne etasjen finner vi ett soverom og et bad. Soverommet er av god størrelse med laminatgulv, men krever oppgradering. Badet har vinylbelegg på gulv og vinyltapet kombinert med fliser på veggene. Innredningen består av wc, servant og dusj. Badet er fra byggeår og bør oppgraderes for å møte dagens standard.

Underetasje:

Underetasjen har tre soverom, i tillegg til et kontor, teknisk rom og et toalettrom. Soverommene har eldre standard og varierer i størrelse, men kan enkelt tilpasses etter familiens behov. Badet i underetasjen er oppusset overfladisk med fliser og nyere innredning, men det foreligger ikke dokumentasjon på arbeidet. Toalettrommet er enkelt innredet med flislagt gulv, wc og servant, og gir en praktisk løsning i etasjen.

Underetasjen gir rikelig med lagringsplass og består av flere boder som kan tilpasses etter behov. Ideelt for oppbevaring av sesongutstyr eller verktøy. Det finnes også potensial for å utvikle kjelleren til en mer funksjonell del av boligen, som et hobbyrom eller verksted.

Garasje og utearealer:

Eiendommen har en dobbelgarasje på 34 kvm og en gruset gårds plass med gode parkeringsmuligheter. Den romslige terrassen gir et flott uterom, mens hagen rundt boligen inviterer til fine stunder utendørs. Det er gode muligheter for oppgradering av uteområdene for den hageinteresserte.



Eiendommen er gjennomgått av en bygningskyndig og det er utarbeidet en tilstandsrapport. Denne er vedlagt salgsoppgaven. Nedenfor følger informasjon om forhold som har fått TG 2 og TG 3.

Forhold som har fått TG2:

- Utvendig > Taktekking
- Utvendig > Nedløp og beslag
- Utvendig > Veggkonstruksjon
- Utvendig > Takkonstruksjon/Loft
- Utvendig > Dører
- Utvendig > Utvendige trapper
- Innvendig > Overflater
- Innvendig > Etasjeskille/gulv mot grunn
- Innvendig > Radon
- Innvendig > Innvendige trapper
- Kjøkken > 1. Etasje > Stue/kjøkken > Overflater og innredning
- Kjøkken > 1. Etasje > Stue/kjøkken > Avtrekk
- Spesialrom > Underetasje > Toalettrom > Overflater og konstruksjon
- Tekniske installasjoner > Vannledninger
- Tekniske installasjoner > Avløpsrør
- Tomteforhold > Drenering
- Tomteforhold > Terrengforhold
- Tomteforhold > Utvendige vann- og avløpsledninger

Forhold som har fått TG3:

- Utvendig > Vinduer
- Utvendig > Balkonger, terrasser og rom under balkonger
- Våtrom > Underetasje > Bad > Generell
- Våtrom > 1. Etasje > Bad/wc > Generell
- Tekniske installasjoner > Elektrisk anlegg

### **Innbo og løsøre**

Bransjens liste over løsøre og tilbehør legges til grunn for salget dersom ikke annet fremkommer av salgsoppgaven. Listen følger vedlagt salgsoppgaven. Det er full avtalefrihet om hva som skal følge med bolig og fritidsbolig ved salg. Hvis hvitevarer og/eller annet teknisk utstyr medfølger, gis det ingen garantier i forhold til tilstand, funksjonalitet og levetid på disse.

### **Hvitevarer**

Kun hvitevarer som er spesifikt angitt i salgsoppgaven, følger med. Dette gjelder uavhengig av om hvitevaren(e) eventuelt kan anses som integrerte.

### **Parkering**

Parkering i frittstående dobbelgarasje. Forøvrigt, gode parkeringsmuligheter på egen

eiendom.

### **Radonmåling**

Det gjøres oppmerksom på utleiers plikt til å radonmåle utleieenheter. Målt årsmiddelverdi skal være under 200 Bq/m<sup>3</sup> (becquerel per kubikkmeter) i oppholdsrom. I tillegg skal tiltak for å redusere radonnivået alltid gjennomføres dersom det overstiger 100 Bq/m<sup>3</sup>.

### **Diverse**

Areal i salgsoppgaven er hentet fra tilstandsrapporten. Boligens areal oppgis i BRA (bruksareal), som deles i underkategoriene BRA-i (arealet innenfor boenheten), BRA-e (arealet utenfor boenheten(e) og som tilhører denne, slik som for eksempel boder hvor adkomsten er utenfor boenheten), og BRA-b (arealet av innglasset balkong, veranda eller altan når denne er tilknyttet boenheten). TBA er arealet av terrasser, åpne balkonger og åpen altan tilknyttet boenheten.

Asker kommune har gitt pålegg til deg som eier av boligen å rehabilitere privat stikk og fellesledning for kloakk for eiendommen, innen 01.08.2022. Vær vennlig å konferer megler ved spørsmål.

## Energi

### **Oppvarming**

Boligen er oppvarmet med peis og elektrisitet.

### **Info strømforbruk**

Boligen er ikke bebodd og har stått tomt over en lengere periode. Strømforbruk er ikke tilgjengelig.

### **Energikarakter**

F

### **Energifarge**

Rød

### **Info energiklasse**

Alle som skal selge eller leie ut eiendom må som hovedregel energimerke boligen og fremskaffe en energiattest. Unntak gjelder blant annet for frittstående bygninger med bruksareal på mindre enn 50 m<sup>2</sup>. Det er eier som plikter å fremlegge energiattest og eier er selv ansvarlig for at opplysningene er riktige. For ytterligere informasjon se [www.energimerking.no](http://www.energimerking.no). Dersom eier har energimerket boligen vil komplett energiattest fås ved henvendelse til megler.

## Økonomi

### Tot prisant. ekskl. omk.

Kr 6 490 000

### Kommunale avgifter

Kr 17 741

### Kommunale avgifter år

2023

### Info kommunale avgifter

De kommunale avgiftene omfatter vann- og avløpsgebyr, renovasjonsgebyr samt feie- og tilsynsavgift. Det gjøres oppmerksom på at det kan forekomme variasjon i avgiftene som følge av forbruk og eventuelle kommunale endringer av gebyr/avgift

### Info eiendomsskatt

Det er ikke eiendomsskatt i Asker kommune per dags dato.

### Formuesverdi primær

Kr 1 478 199

### Formuesverdi primær år

2022

### Formuesverdi sekundær

Kr 5 617 157

### Formuesverdi sekundær år

2022

### Andre utgifter

Utover det som er nevnt under punktet «kommunale avgifter» påløper kostnader til for eksempel strøm, fyring/brensel, forsikring, innvendig/utvendig vedlikehold og abonnement til tv og internett.

### Tilbud lånefinansiering

Aktiv Eiendomsmegling samarbeider med sparebankene i Eika Alliansen om formidling av finansielle tjenester. Ta gjerne kontakt med megler for formidling av et uforpliktende tilbud om finansiering. Meglerforetaket kan motta provisjon ved formidling av finansielle tjenester.

## Offentlige forhold

**Eiendommens betegnelse**

Gårdsnummer 68, bruksnummer 110 i Asker kommune.

**Offentligrettslig pålegg**

Det foreligger pålegg fra Asker kommune om utbedring av stikkledninger og fellesledninger for avløp.

**Tinglyste heftelser og rettigheter**

På eiendommen er det tinglyst følgende heftelser og rettigheter som følger eiendommens matrikkel ved overskjøting til ny hjemmelshaver:

3203/68/110:

02.02.1967 - Dokumentnr: 788 - Bestemmelse om veg

Bestemmelse om vann/kloakkledning

Bestemmelse om bebyggelse

Bestemmelse om benyttelse

Med flere bestemmelser

30.10.1981 - Dokumentnr: 23480 - Erklæring/avtale

Midlertidig dispensasjon fra Bygningsloven vedr. ...

garasje

24.09.2024 - Dokumentnr: 1991912 - Registerenheten kan ikke disponeres over uten samtykke fra rettighetshaver

Rettighetshaver: Mamen-Lund Engh Salvesen Og Part AS

Org.nr: 990 997 810

Elektronisk innsendt

10.02.1972 - Dokumentnr: 400556 - Registrering av grunn

Denne matrikkelenheter opprettet fra:

Knr:3203 Gnr:68 Bnr:87

01.01.2020 - Dokumentnr: 1718517 - Omnummerering ved kommuneendring

Tidligere: Knr:0220 Gnr:68 Bnr:110

01.01.2024 - Dokumentnr: 91625 - Omnummerering ved kommuneendring

Tidligere: Knr:3025 Gnr:68 Bnr:110

**Ferdigattest/brukstillatelse**

Det foreligger midlertidig brukstillatelse for enebolig datert 10.02.1972 og ferdigattest for garasje datert 14.10.1981.

Som et utgangspunkt skal det foreligge ferdigattest. Det er innført bestemmelser i plan- og bygningsloven som sier at ferdigattest ikke vil bli gitt for oppførte bygg som er søkt før 1. januar 1998. Det kan dermed ikke søkes om ferdigattest for slike bygg. Dette betyr ikke at ulovlig oppførte bygg blir lovlige, men bare at byggesaken ikke lenger skal avsluttes med ferdigattest. Det skal uansett foreligge midlertidig brukstillatelse. Midlertidig brukstillatelse er en forutsetning for at et tiltak kan tas i bruk. Manglende midlertidig brukstillatelse betyr da at bygget ikke er lovlig tatt bruk.

Det foreligger godkjente og byggemeldt tegninger, men de stemmer ikke med dagens bruk. Det er gjort endringer på innvendig oppdeling. Bruk av rom er endret. Det må søkes bruksendring. Det er gitt rammetillatelse for tilbygg i underetasje, men ikke igangsettingstillatelse, brukstillatelse eller ferdigattest. Det er inndeling og rombetegnelser som er kontrollert på tegninger. Mål, plassering av innervegger, dører og vinduer er ikke kontrollert.

Det foreligger godkjente og byggemeldte tegninger på garasjen, som stemmer med dagens bruk.

Kjøper påtar seg risikoen både for fremtidig bruk og eventuelle pålegg relatert til dette, herunder risikoen for om bruken ikke lar seg godkjenne, og alle kostnader forbundet med dette.

#### **Ferdigattest/brukstillatelse datert** 10.02.1972.

#### **Vei, vann og avløp**

Eiendommen har adkomst fra offentlig vei.  
Tilknyttet offentlig vann og avløpt via privat stikkledning.

#### **Regulerings og arealplaner**

Kommuneplaner  
Id 2020100  
Navn Kommuneplan for Asker 2023 - 2035  
Plantype Kommuneplanens arealdel  
Status Endelig vedtatt arealplan  
Ikrafttreddelse 13.06.2023

Reguleringsplaner  
Id 0220162  
Navn Nedre Bjerkås  
Plantype Eldre reguleringsplan

Status Endelig vedtatt arealplan  
Ikrafttredelse 24.02.1965

### **Legalpant**

Kommunen har legalpant i eiendommen for forfalte krav på eiendomsskatt, og kommunale avgifter/gebyrer.

## Kontraktsgrunnlag

### **Salgs- og betalingsvilkår**

Eiendommen skal overleveres til kjøper i tråd med det som er avtalt. Det er viktig at kjøper setter seg grundig inn i alle salgsdokumentene, herunder salgsoppgave, tilstandsrapport og selgers egenerklæring. Kjøper anses kjent med forhold som er tydelig beskrevet i salgsdokumentene. Forhold som er beskrevet i salgsdokumentene kan ikke påberopes som mangler. Dette gjelder uavhengig av om kjøper har lest dokumentene. Alle interessenter oppfordres til å undersøke eiendommen nøye, gjerne sammen med fagkyndig, før bud inngis. Kjøper som velger å kjøpe usett, kan som hovedregel ikke gjøre gjeldende som mangel noe kjøper burde blitt kjent med ved undersøkelse av eiendommen, eller som er tydelig beskrevet i salgsdokumentene. Hvis noe trenger avklaring, anbefaler vi at kjøper rådfører seg med eiendomsmegler eller en fagkyndig før det legges inn bud.

Kjøper har krav på at eiendommen er i henhold til avtalen. Hvis det ikke er avtalt noe særskilt, kan eiendommen ha en mangel dersom den ikke er slik kjøper må kunne forvente ut ifra blant annet boligens alder, type og synlige tilstand. Det samme gjelder hvis det er holdt tilbake eller gitt uriktige opplysninger om eiendommen som ikke er rettet i tide på en tydelig måte, og man må gå ut fra at opplysningen har virket inn på avtalen. En bolig som har blitt brukt i en viss tid, har vanligvis blitt utsatt for slitasje, og skader kan ha oppstått. Slik bruksslitasje må kjøper regne med, og det kan avdekkes enkelte forhold etter overtakelse som gjør utbedringer nødvendig. Normal slitasje og skader som trenger utbedring, er innenfor hva kjøper må forvente, og vil ikke utgjøre en mangel.

Boligen kan også ha en mangel hvis opplyst areal avviker fra faktisk størrelse. Avviket må være minst 2 prosent, og minst 1 kvadratmeter. Det er likevel ikke en mangel dersom selger godtgjør at kjøperen ikke la vekt på opplysningen, jf. avhendingsloven § 3-3 (2).

Ved beregning av et eventuelt prisavslag eller erstatning, må kjøper selv dekke tap/kostnader opp til et beløp på kr 10 000 (egenandel). Egenandel kommer først på tale når det er konstatert mangel ved eiendommen.

Hvis kjøper ikke er forbruker, selges eiendommen "som den er", og selgers ansvar er da begrenset, jf. avhl. § 3-9, første ledd 2. pkt. Avhl. § 3-3 (2) fravikes, og hvorvidt et innendørs arealavvik karakteriseres som en mangel vurderes etter avhl. § 3-8.

Informasjon om kjøpers undersøkelsesplikt, herunder oppfordringen om å undersøke eiendommen nøye, gjelder også for kjøpere som ikke anses som forbrukere. Med forbrukerkjøp menes kjøp av eiendom når kjøperen er en fysisk person som ikke hovedsakelig handler som ledd i næringsvirksomhet.

### **Overtakelse**

Overtakelse etter nærmere avtale med selger.

Dersom annet ikke avtales, sendes skjøte/hjemmelsdokument for tinglysing i etterkant av overtakelse.

### **Budgivning**

Budgivning i forbrukerforhold

Budgivere oppfordres til å legge inn bud elektronisk. Dette gjøres på eiendommens hjemmeside på aktiv.no, ved å bruke «Gi bud»-knappen. Ved elektronisk budgivning, samtykker budgiver til elektronisk kommunikasjon. Eiendomsmegler skal legge til rette for en forsvarlig avvikling av budrunden og kan ikke videreformidle bud med en kortere akseptfrist enn kl. 12.00 første virkedag etter siste annonserte visning. Etter klokken 11:30 anbefaler vi akseptfrist på minimum 30 minutter. Bud bør legges inn i god tid før konkurrerende buds akseptfrist utløper. For øvrig henvises til forbrukerinformasjon om budgivning i salgsoppgaven. Oppdragsgiver er oppfordret til å ikke ta imot bud direkte fra budgiver, men å henvise budgiver videre til megler. Som kjøper vil du få forelagt kopi av budjournal. Alle bud vil bli gjort kjent for kjøper og selger i handelen. Øvrige budgivere kan be om å få en kopi av budjournal i anonymisert form.

Budgivning utenfor forbrukerforhold

Budgivere oppfordres til å legge inn bud elektronisk. Dette gjøres på eiendommens hjemmeside på aktiv.no, ved å bruke «Gi bud»-knappen. Ved elektronisk budgivning, samtykker budgiver til elektronisk kommunikasjon. Det anbefales at hvert bud har en akseptfrist som muliggjør en forsvarlig avvikling av budrunden. Vi anbefaler minimum 30 minutter akseptfrist. Oppdragsgiver er oppfordret til å ikke ta imot bud direkte fra budgiver, men å henvise budgiver videre til megler.

Opplysningene i salgsoppgaven er godkjent av selger. Alle interessenter oppfordres imidlertid til grundig besiktigelse av eiendommen, gjerne sammen med fagmann før bud inngis.

### **Omkostninger kjøpers beskrivelse**

6 490 000 Prisantydning

---

Omkostninger

15 100 Boligkjøperforsikring – fem års varighet (valgfritt)

2 800 Boligkjøperforsikring Help Pluss - ett års varighet (valgfritt)

162 250 Dokumentavgift

240 Panteattest kjøper

500 Tinglysningsgebyr pantedokument

500 Tinglysningsgebyr skjøte

---

163 490 Omkostninger totalt

178 590 (med Boligkjøperforsikring - fem års varighet)

181 390 (med Boligkjøperforsikring inkludert ett år med Help Pluss)

---

6 653 490 Totalpris. inkl. omkostninger

6 668 590 Totalpris. inkl. omkostninger (med Boligkjøperforsikring - fem års varighet)

6 671 390 Totalpris. inkl. omkostninger (med Boligkjøperforsikring inkludert ett år med Help Pluss)

---

Regnestykket forutsetter at det kun tinglyses ett pantedokument og at eiendommen selges til prisantydning. Det tas forbehold om endringer i offentlige avgifter/gebyrer.

### **Omkostninger kjøpers beløp**

Kr 163 490

### **Betalingsbetingelser**

Med mindre annet er avtalt forutsettes det at kjøpesum inkludert omkostninger er innbetalt og disponibelt på meglerforetakets klientkonto innen overtakelse.

Kjøpesummen skal innbetales fra norsk finansinstitusjon og/eller fra kjøpers egen konto i norsk finansinstitusjon.

### **Hvitvaskingsreglene**

Megler har plikt til å gjennomføre kundetiltak. Hvis kjøper ikke bidrar til at megler får gjennomført kundetiltak og dette fører til at transaksjonen ikke kan gjennomføres eller blir forsinket, misligholder kjøper avtalen. Etter 30 dager er misligholdet vesentlig. Dette gir selger rett til å heve og gjennomføre deknings salg for kjøpers regning.

### **Personopplysningsloven**

Personopplysninger blir behandlet i samsvar med personopplysningsloven.

### **Boligselgerforsikring**

Selger har ikke kunnet tegne boligselgerforsikring på boligen i henhold til vilkår. Selger har likevel utarbeidet en egenerklæring som kjøper bør gjøre seg kjent med før budgivning.

### **Boligkjøperforsikring**

Vedlagt i salgsoppgaven følger informasjon om Boligkjøperforsikring og



Boligkjøperforsikring Pluss fra HELP Forsikring AS. Boligkjøperforsikring er en rettshjelpsforsikring som gir trygghet og profesjonell juridisk hjelp dersom det oppdages uventede feil eller mangler ved boligen de neste fem årene. Boligkjøperforsikring Pluss har samme dekning som boligkjøperforsikring, med tillegg av fullverdig advokathjelp på viktige rettsområder i privatlivet. Boligkjøperforsikring Pluss betales årlig. Les mer om begge forsikringene i vedlagte materiell eller på help.no. Det gjøres oppmerksom på at boligkjøperforsikring kun kan tegnes av forbruker. Meglerforetaket mottar kr 4 200/4 600/5 000 i kostnadsgodtgjørelse, avhengig av boligtype, samt et tillegg på kr 1 000 ved salg av Boligkjøperforsikring Pluss.

**Oppdragsansvarlig**

Petter Mamen-Lund

Daglig leder / Eiendomsmegler

petter.mamen-lund@aktiv.no

Tlf: 916 14 722

Mamen-Lund, Engh, Salvesen & Partners AS, Bankveien 11

1383 ASKER

Tlf: 669 01 500

**Salgsoppgavedato**

30.09.2024































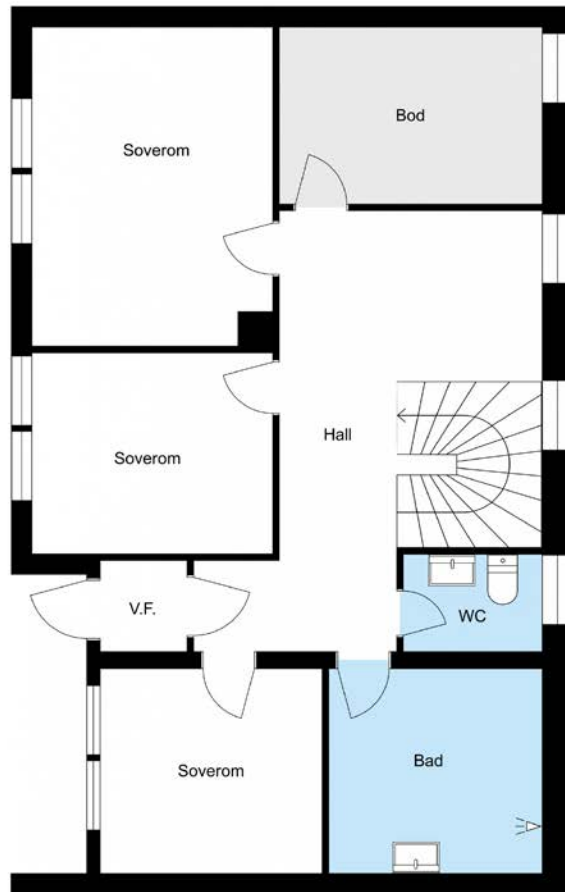






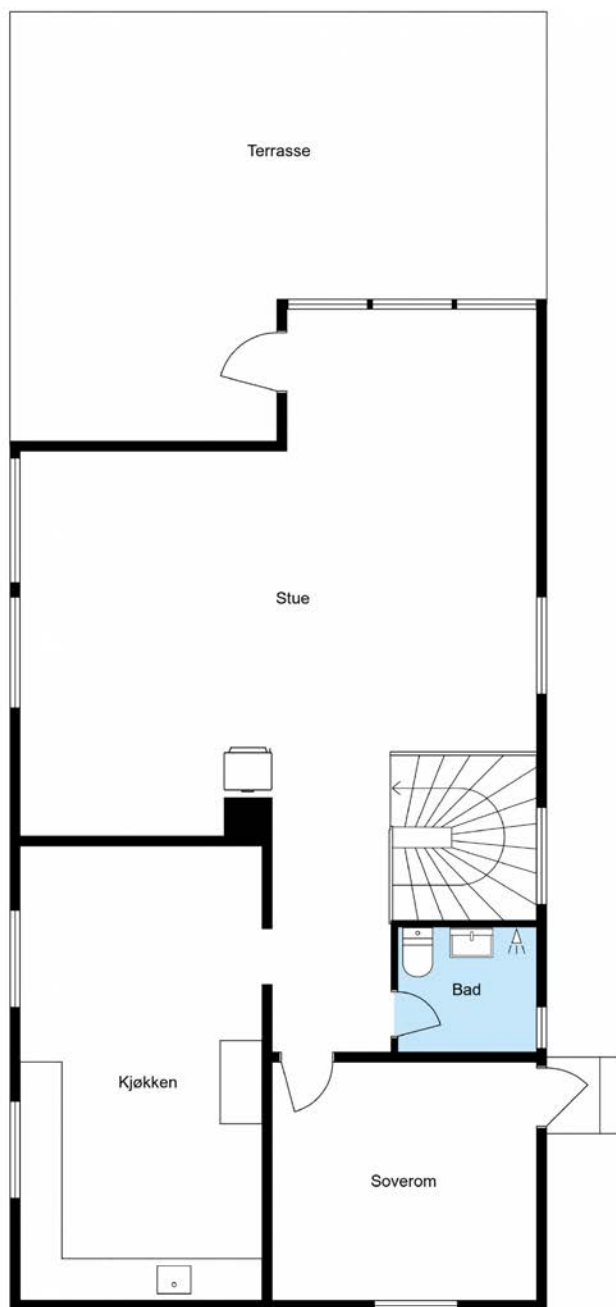






Illustrasjonen er ikke en teknisk tegning, avvik kan forekomme

Plantegningen er ikke i målestokk og noe avvik kan forekomme.







Illustrasjonen er ikke en teknisk tegning, avvik kan forekomme

Plantegningen er ikke i målestokk og noe avvik kan forekomme. Disclaimer, peisen ikke lassert rett på tegning.

# Vedlegg

# Tilstandsrapport

 Enebolig  
 Eventyrveien 19, 1391 VOLLEN  
 ASKER kommune  
 # gnr. 68, bnr. 110

Sum areal alle bygg: BRA: 236 m<sup>2</sup> BRA-i: 165 m<sup>2</sup>



Befaringsdato: 23.09.2024

Rapportdato: 30.09.2024

Oppdragsnr.: 10776-1438

Referansenummer: WJ1872

Autorisert foretak: Takstcenteret AS

Sertifisert Takstingeniør: Helge Jensen

Vår ref:



Rapporten kan brukes i inntil ett år etter befaringsdatoen, og kan ikke gjenbrukes ved flere boligsalg i denne perioden. For eiendomsoverdragelser fra 1.1.2024, må selger sørge for at areal i rapporten er oppdatert og følger ny bransjestandard for areal. Skjer det endringer, oppstår skader også videre på boligen, bør du som selger be om oppdatert rapport.

## Norsk takst

Norsk takst er bransjeorganisasjonen for landets bygningssakkyndige og takstforetak, med om lag 1400 sertifiserte medlemmer fordelt på omtrent 1000 bedrifter. I boligomsetningen regnes takstrapportene som et helt avgjørende element i den informasjonen som gjøres tilgjengelig for kjøper. Årlig leverer medlemmene rundt 120.000 slike takster. Det gir unik oversikt over norske boliger, og bidrar til at alle oppdrag kan utføres med utgangspunkt i erfaringsbasert kvalitet.



Det stilles høye krav til utdanning, sertifisering og yrkesetikk. Norsk takst er opptatt av at boligomsetningen skal være trygg, og legger vekt på å opptre uavhengig av andre bransjeaktører. Bygningssakkyndige fakturerer sine tjenester uten hensyn til hvilken pris som oppnås, og skal heller ikke på annen måte ha noen egeninteresse knyttet til handelen.

Uavhengighet og god fagkunnskap har over tid bygget troverdighet og tillit. Både selger og kjøper skal kunne stole på bygningssakkyndiges vurderinger. For tilfeller der det likevel skulle oppstå misnøye med utført arbeid, har vi sammen med Forbrukerrådet etablert en klagenemnd.

Norsk takst har en sentral rolle i utviklingen av norske standarder, regler og profesjonsprinsipper, og representerer bransjen i alle relevante internasjonale fora. Dette sikrer at norske bygningssakkyndige tidlig kan tilpasse seg krav og bransjetrender fra utlandet, samtidig som takseringsfaget får en norsk stemme på verdensbasis. Organisasjonen bidrar i næringspolitisk sammenheng, og har vært en pådriver for å sikre at lover og regler gir trygghet for forbrukerne i boligomsetningen.

## TAKSTSENTERET

Takstsenteret er et kontorfellesskap bestående av 12 takstmenn, godkjente av Norsk takst og har lang erfaring i taksering av boliger og næringseiendommer samt utarbeidelse av tilstandsrapporter.

Vi påtar oss også oppdrag som sakkyndige i spørsmål om eiendom og byggetekniske forhold.

Kontoret vårt ligger i Bærum og du finner mer informasjon på [www.takstsenteret.no](http://www.takstsenteret.no)

Vårt nærrområde er Oslo, Akershus og Buskerud, men vi kan også utføre taksering over hele landet.

Med variert bakgrunn og bred kompetanse sikres et godt grunnlag for vår saksbehandling. Takstsenteret har drevet sin virksomhet siden 1989 og takstmennene er tilsluttet Norsk takst, landets ledende organisasjon i bransjen.



Rapportansvarlig

*Helge Jensen*

Helge Jensen

Uavhengig Takstingeniør

[hj@takstsenteret.no](mailto:hj@takstsenteret.no)

900 33 423





# Dette trenger du å vite om tilstandsrapporten



## Hva er en tilstandsrapport?

En tilstandsrapport beskriver synlige skader/avvik eller tegn på skader/avvik på boligen. Rapporten fremhever vanligvis ikke positive egenskaper ved boligen.



## Hva vurderer en bygningsakkyndig?

Den bygningsakkyndige vurderer boligen ut fra hva man kan forvente av en bygning av samme alder og type. Vurderingen gjøres som regel mot hvordan det var vanlig å bygge og regler som gjaldt da boligen ble oppført (søknadstidspunktet). Forhold som er vanlige for bygningens alder, slik som slitasje etter normal bruk regnes ikke som avvik.



## Hva inneholder tilstandsrapporten?

Den bygningsakkyndige undersøker rom og bygningsdeler slik det kommer frem av [Forskrift til avhendingsloven](#). Tilstandsrapporten inneholder bare avvik som den bygningsakkyndige kan se eller kontrollere med enkle hjelpemidler. Det gjøres ikke nærmere undersøkelser slik som åpning av vegger eller andre bygningsdeler. I vegg mot våtrom og rom under terreng kan det borres et hull for å gjøre enkle undersøkelser slik som fuktøk.

## Når du kjøper en brukt bolig

Når du kjøper en brukt bolig, er det viktig å være oppmerksom på at dette ikke kan sammenlignes med å kjøpe en ny bolig. Måten boligen ble bygget på kan være annerledes enn i dag. Bygninger svekkes over tid, og utsettes for slitasje blant annet på grunn av bruk og vær og vind. Mange boliger fornyes helt eller delvis, noen i flere omganger, eller det oppføres tilbygg. Særlig for boliger som er pusset opp eller endret, er det viktig å merke seg at fornyelse av overflater ikke nødvendigvis betyr at bygningsdeler under er forbedret.

## Vurdering mot byggeår

Den bygningsakkyndige vil vurdere boligen mot hvordan det var vanlig å bygge og regler som gjaldt da bygningen ble oppført (søknadstidspunktet). Den bygningsakkyndige ser etter avvik som har betydning for og som reduserer boligens funksjon og verdi, og som kommer frem av Forskrift til avhendingslova. Noen rom og bygningsdeler slik som bad og vaskerom, og forhold som gjelder sikkerhet mot brann, rekkverk og trapper osv., vil den bygningsakkyndige vurdere mot dagens regelverk. Etter dagens regelverk vil disse kunne få en tilstandsgrad 2 eller 3 uten at det nødvendigvis er krav om at avviket må utbedres.

## Tilstandsrapporten beskriver ikke hele boligen

**BYGNINGSSAKKYNDIGE SER FOR EKSEMPEL IKKE PÅ (MED MINDRE BYGNINGSDELEN ER NEVNT I RAPPORTEN)**

- vanlig slitasje og normal vedlikeholdstilstand
- bagatellmessige forhold som ikke påvirker bygningens bruk eller verdi vesentlig
- etasjeskillere
- tilleggsbygg slik som garasje, bod, annek, naust også videre
- utvendige trapper
- støttemurer
- skjulte installasjoner
- installasjoner utenfor bygningen
- full funksjonstesting av el- og VVS-installasjoner
- geologiske forhold og bygningens plassering på grunnen
- bygningens planløsning
- bygningens innredning
- løspore slik som hvitevarer
- utendørs svømmebasseng og pumpeanlegg
- bygningens estetikk og arkitektur
- bygningens lovlighet (bortsett fra bruksendringer, brannceller og forhold som åpenbart kan påvirke helse, miljø og sikkerhet)
- fellesarealer (med mindre boligeier har vedlikeholdsplikt for fellesarealer og dette er kjent for bygningsakkyndig, eller fellesarealet har en særlig tilknytning til boligen).

© iVerdi 2023 © Norsk takst 2023

Malen til denne rapporten, inkludert standardtekstene fra Norsk takst, er vernet etter åndsverkloven og kan kun benyttes av medlemsforetakene i Norsk takst og av takstingeniører som er sertifisert i slikt foretak, samt av kunder hos iVerdi og studenter hos NEAK. For andre aktører er eksemplarframstilling av malen og standardtekster, som utskrift og annen kopiering til bruk som grunnlag for tilsvarende rapporter, bare tillatt når det er hjemlet i lov (kopiering til privat bruk, sitat o.l.) eller avtale med Norsk Takst ([Forside](#)) eller iVerdi ([Hjem-iVerdi](#)).

Utnyttelse i strid med lov eller avtale kan medføre erstatnings- og straffeansvar.

# Dette trenger du å vite om tilstandsrapporten

## Tilstanden vurderes med ulike tilstandsgrader

Tilstanden gir uttrykk for en gitt forventet tilstand, blant annet vurdert ut fra alder og normal bruk. Ved Tilstandsgrad 0 (TG0) og Tilstandsgrad 1 (TG1) gir den bygningsakkyndige normalt ingen begrunnelse for valg av tilstandsgrad. Grunnen er at bygningen eller bygningsdelen da bare har normal slitasje. Ved skjulte konstruksjoner kan alder alene avgjøre tilstandsgrad. Når bygningsakkyndige anbefaler tiltak, for eksempel utbedringer, må brukeren av rapporten vurdere om tiltakene er nødvendige og lønnsomme.

Når den bygningsakkyndige velger tilstandsgrad, baseres vurderingen på faste kriterier som følger av gjeldende bransjestandard for Teknisk tilstandsanalyse ved omsetning av bolig og Forskrift til avhendingslova.



### TILSTANDSGRAD 0, TG0: INGEN AVVIK

Bygningsdelen skal være tilnærmet ny, ikke vise tegn på slitasje og det skal være lagt frem dokumentasjon på faglig god utførelse. Det er ingen merknader til delen.



### TILSTANDSGRAD 1, TG1: MINDRE AVVIK

Bygningsdelen skal bare ha normal slitasje, og strakstiltak skal ikke anses som nødvendig. Graden kan også brukes når delen er ny, men der dokumentasjon på faglig god utførelse mangler.



### TILSTANDSGRAD 2, TG2: VESENTLIGE AVVIK OG MINDRE AVVIK SOM ETTER NS 3600 GIR TG 2

Bygningsdelen skal enten ha feil utførelse, en skade eller symptomer på skade, sterk slitasje eller nedsatt funksjon. Graden gis når bygningsdelen trenger vedlikehold eller tiltak i nær fremtid. Graden skal også brukes når delen er gammel og det er grunn til å varsle om faren for skader på grunn av alderen, eller når det er grunn til å overvåke delen spesielt på grunn av fare for større skader eller følgeskader.

Ved avvik som ikke krever umiddelbare tiltak (ingen umiddelbar kostnad) så blir TG2 markert med en lysere farge.



### TILSTANDSGRAD 3, TG3: STORE ELLER ALVORLIGE AVVIK

Denne tilstandsgraden brukes ved kraftige tegn på forhold som man må regne med trenger utbedring straks eller innen kort tid. Det er påvist funksjonssvikt eller sammenbrudd.



### IKKE UNDERSØKT/IKKE TILGJENGELIG FOR UNDERSØKELSE

Det kan være avvik/skader som ikke er avdekket.

## Hva er et anslag på utbedringskostnad?

Hva det vil koste å utbedre rom eller bygningsdeler, er et forsiktig anslag basert på nåværende kvalitet, registrert avvik og angitte tiltak i rapporten. Anslaget er gitt på generelt grunnlag og må ikke forveksles med et pristilbud fra en håndverker. Det kan foreligge avvik og tiltak som ikke kommer frem av rapporten. Utbedringskostnad avhenger blant annet av personlige valg av og markedspris på materialer og tjenesteyter.

I rapporten skal det settes anslag for utbedringskostnad for TG3, og slikt anslag kan også gis ved TG2.



Ingen umiddelbare kostnader



Tiltak under kr 10 000



Tiltak mellom kr 10 000 - 50 000



Tiltak mellom kr 50 000 - 100 000



Tiltak mellom kr 100 000 - 300 000



Tiltak over kr 300 000

# Beskrivelse av eiendommen

Bygninger fra denne perioden kan ha enkle konstruksjoner og tilfredsstillende normalt ikke dagens krav til bl.a. isolasjon, ventilasjon og tetthet. Bruk av PCB-, bly- og asbestholdige materialer kan forekomme.

## Arealer

[Gå til side](#)

## Forutsetninger og vedlegg

[Gå til side](#)

## Lovlighet

[Gå til side](#)

## Enebolig

- Det foreligger godkjente og byggemeldte tegninger, men de stemmer ikke med dagens bruk

Det er gjort endringer på innvendig oppdeling. Bruk av rom er endret. Det må søkes bruksendring.

Det er gitt rammetillatelse for tilbygg i underetasje, men ikke igangsettingstillatelse, brukstillatelse eller ferdigattest.

Det er inndeling og rombetegnelser som er kontrollert på tegninger. Mål, plassering av innervegger, dører og vinduer er ikke kontrollert.

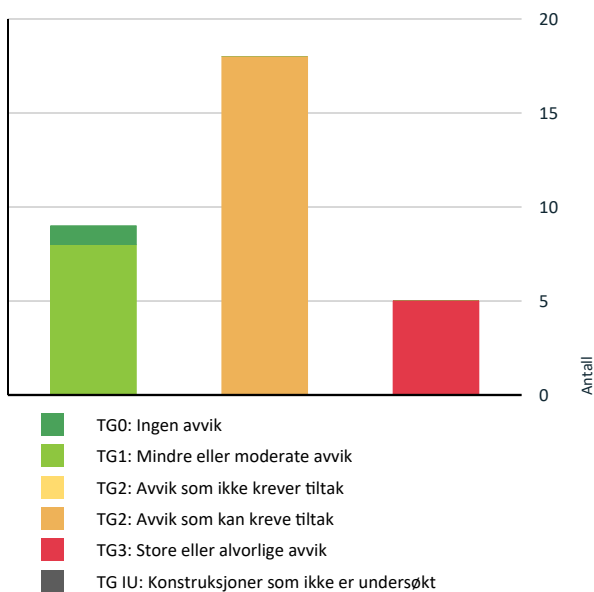
## Garasje

- Det foreligger godkjente og byggemeldte tegninger, som stemmer med dagens bruk

Det er inndeling og rombetegnelser som er kontrollert på tegninger. Mål, plassering av innervegger, dører og vinduer er ikke kontrollert.

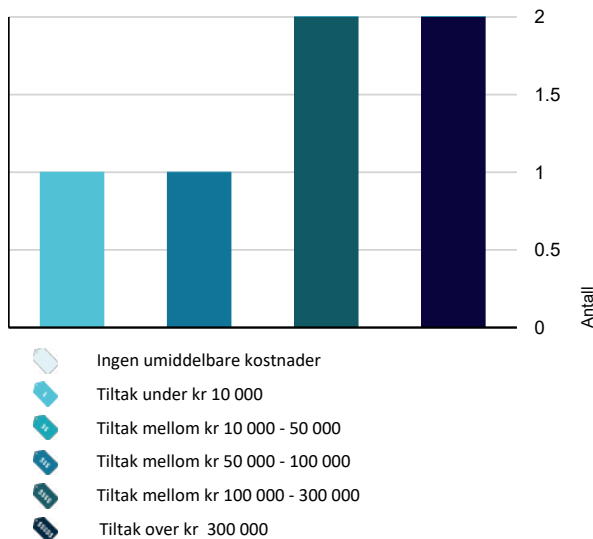
# Sammendrag av boligens tilstand

## Fordeling av tilstandsgrader



Vil du vite mer om tilstandsgrader? Se side 4.

## Anslag på utbedringskostnad



Hva er anslag på utbedringskostnad? Se side 4.

## Spesielt for dette oppdraget/rapporten

Rapporten er basert på avhendingslova og forskrift til denne (Tryggere bolighandel). Undertegnede takstmann er sertifisert gjennom Norsk takst/ Norges Takseringsforbunds godkjenningssystem for oppdrag som faller inn under kategoriene; Verditaksering av næringsbygg/ Verditaksering av bolig/ Tilstandsrapporter og er TEGoVA residential Valuer. Takstmannen er sertifisert for Taksering av våtrom gjennom Fagrådet for våtrom FFV. Takstmannen takserer ikke eiendommer der egeninteresse eller forhold til de involverte parter kan komme i konflikt med oppdraget.

## Oppsummering av avvik

Vil du vite mer? Se på rommet eller bygningsdelen senere i rapporten.

### Enebolig

#### ! TG 3 STORE ELLER ALVORLIGE AVVIK

! Utvendig > Vinduer [Gå til side](#)

! Utvendig > Balkonger, terrasser og rom under balkonger [Gå til side](#)

! Våtrom > Underetasje > Bad > Generell [Gå til side](#)

! Våtrom > 1. Etasje > Bad/wc > Generell [Gå til side](#)

! Tekniske installasjoner > Elektrisk anlegg [Gå til side](#)

#### ! TG 2 AVVIK SOM KAN KREVE TILTAK

! Utvendig > Takteking [Gå til side](#)

! Utvendig > Nedløp og beslag [Gå til side](#)

! Utvendig > Veggkonstruksjon [Gå til side](#)

! Utvendig > Takkonstruksjon/Loft [Gå til side](#)

! Utvendig > Dører [Gå til side](#)

! Utvendig > Utvendige trapper [Gå til side](#)

! Innvendig > Overflater [Gå til side](#)

! Innvendig > Etasjeskille/gulv mot grunn [Gå til side](#)

! Innvendig > Radon [Gå til side](#)

# Sammendrag av boligens tilstand

-  **Innvendig > Innvendige trapper** [Gå til side](#)

---

-  **Kjøkken > 1. Etasje > Stue/kjøkken > Overflater og innredning** [Gå til side](#)

---

-  **Kjøkken > 1. Etasje > Stue/kjøkken > Avtrekk** [Gå til side](#)

---

-  **Spesialrom > Underetasje > Toalettrom > Overflater og konstruksjon** [Gå til side](#)

---

-  **Tekniske installasjoner > Vannledninger** [Gå til side](#)

---

-  **Tekniske installasjoner > Avløpsrør** [Gå til side](#)

---

-  **Tomteforhold > Drenering** [Gå til side](#)

---

-  **Tomteforhold > Terrengforhold** [Gå til side](#)

---

-  **Tomteforhold > Utvendige vann- og avløpsledninger** [Gå til side](#)

# Tilstandsrapport

## ENE BOLIG



**Byggeår**  
1970

**Kommentar**  
Byggeår ifølge midlertidig brukstillatelse.

**Standard**  
Standard fra byggeår.

**Vedlikehold**  
Stort behov for vedlikehold og oppgradering.

### Tilbygg / modernisering

2020	Tilbygg	Rammetillatelse for tilbygg
------	---------	-----------------------------

## UTVENDIG

### Taktekking

*Punktet må sees i sammenheng med Takkonstruksjon/Loft*

Taket er tekket med betongtakstein. Taket er besiktiget fra bakkenivå etter en risikovurdering.

#### Vurdering av avvik:

- Mer enn halvparten av forventet brukstid er passert på taktekingen.
- Mer enn halvparten av forventet brukstid er passert på undertak.
- Det er enkelte knekte taksten.

#### Konsekvens/tiltak

- Tidspunkt for utskiftning av takteking nærmer seg.
- Overvåk tilstanden jevnlig. For å få tilstandsgrad 0 eller 1 må tekingen skiftes ut, men tidspunktet for når dette er nødvendig er vanskelig å si noe om.
- Knekte takstein må skiftes.
- Tidspunkt for utskiftning av undertak nærmer seg.

### Nedløp og beslag

Renner, nedløp og beslag i stål. Besiktiget fra bakkenivå etter en risikovurdering. Fra byggeår, enkelte nyere deler.

#### Vurdering av avvik:

- Mer enn halvparten av forventet brukstid er passert på renner/nedløp/beslag.
- Det er avvik:

Det er uttetheter ved beslag.

#### Konsekvens/tiltak

- Tiltak:

Beslag med skader må utbedres. Alle renner, nedløp og beslag anbefales skiftet i forbindelse med utskifting av taktekket. Nedløp må ledes bort fra huskroppen.

# Tilstandsrapport

## TG 2 Veggkonstruksjon

Yttervegger i bindingsverk med utvendig panel.

### Vurdering av avvik:

- Det er ingen eller liten lufting i nedre kant av kledning mot grunnmur.
- Det er påvist spredte råteskader i bordkledningen.

Panel er montert uten lufting, dette var vanlig byggeskikk ved byggeår.

### Konsekvens/tiltak

- Lokal utbedring må utføres.

Lufting bør utbedres ved eventuell fremtidig utskifting av panel/etterisolering. Råteskadete panelbord må skiftes.



## TG 2 Takkonstruksjon/Loft

*Punktet må sees i sammenheng med Taktekking*

Takkonstruksjon i tre med takstoler. Deler av loftet har ikke gulv, og er ikke besiktiget. Det tas spesifikt forbehold om forhold som ikke lot seg oppdage.

### Vurdering av avvik:

- Det er påvist fuktskjolder/skader i takkonstruksjonen.

Det er fuktskjolder i himling ved gjennomføringer. Det er observert noe muselort på loft. Det er stedvis manglende isolasjon/ sammenklemt isolasjon i bjelkelaget.

Det bør gjøres tiltak med tetting for å hindre tilkomst for mus. Isolasjon må utbedres. Gjennomføringer må tettes, se "Nedløp og beslag".

## TG 3 Vinduer

Malte trevinduer med isolerglass. Vinduene er i hovedsak fra 1970/1980-tallet.

### Vurdering av avvik:

- Det er påvist vinduer med fukt/råteskader.

Vinduer er av eldre dato og har begrenset gjenværende brukstid. Det er værslitasje og sprekker i treverk. Det er flere punkterte glass.

### Konsekvens/tiltak

- Andre tiltak:

Tidspunkt for utskifting av vinduer nærmer seg.

**Kostnadsestimat: 100 000 - 300 000**

## TG 2 Dører

Inngangsdør med edeltre. Balkongdør i malt tre med isolerglass.

# Tilstandsrapport

## Vurdering av avvik:

- Det er avvik:

Dører er av eldre dato og har begrenset gjenværende brukstid. Det er værslitasje, utettheter og avvik ved innsetningsdetaljer.

## Konsekvens/tiltak

- Tiltak:

Tidspunkt for utskifting av ytterdører nærmer seg.

## TG 3 Balkonger, terrasser og rom under balkonger

Veranda i rekonstruksjon, ut fra stue. Gulv i trykkimpregnert tre. Panelt rekkverk.

## Vurdering av avvik:

- Åpninger i rekkverk er ikke i henhold til krav i dagens forskrifter.
- Det er påvist fukt/råteskader i konstruksjonen.
- Mer enn halvparten av forventet brukstid er passert på tettesjikt/membran.
- Rekkverket er for lavt i forhold til dagens krav til rekkverkshøyder.
- Tekkingen på balkong/terrasse har utettheter.

Det er synlige fuktskjolder fra undersiden av verandaen, lekkasje i tettesjikt/membran.

## Konsekvens/tiltak

- Andre tiltak:

Tekking, overflater og rekkverk må utbedres.

**Kostnadsestimat: 50 000 - 100 000**



## TG 2 Utvendige trapper

Enkle tretrapper.

## Vurdering av avvik:

- Åpninger i rekkverk er ikke i henhold til krav i dagens forskrifter.
- Det er avvik:

Værslitasje.

## Konsekvens/tiltak

- Tiltak:

Trapper bør utbedres av hensyn til sikkerhet.

## INNVENDIG

## TG 2 Overflater

Innvendige overflater: Parkettgulv, laminatgulv og fliser. Panel og malte plater på vegger. Malte plater og panel i himling.



# Tilstandsrapport

## Vurdering av avvik:

- Det er avvik:

Overflater er utidsmessige og har stedvis slitasje og skader. Det er fuktmerker i i himling i stue 1. etasje.

## Konsekvens/tiltak

- Tiltak:

Oppussing og utbedring må påregnes.

## TG 2 Etasjeskille/gulv mot grunn

Støpt gulv i underetasje. Trebjelkelag i 1. etasje.

## Vurdering av avvik:

- Målt høydeforskjell på mellom 10 - 20 mm innenfor en lengde på 2 meter. Tilstandsgrad 2 gis med bakgrunn i standardens krav til godkjente måleavvik.

Avviket er målt i stue.

## Konsekvens/tiltak

- For å få tilstandsgrad 0 eller 1 må høydeforskjeller rettes opp. Det vil imidlertid sjelden være økonomisk rasjonelt som et enkeltstående tiltak i en bolig som dette. Dersom boligen en gang skal renoveres, kan man vurdere slike tiltak.

## TG 2 Radon

Det er ikke foretatt radonmålinger og bygget er heller ikke utført med radonsperre. Radonmålinger er ikke påkrevet i bolig til eget bruk. Eiendommen ligger i et område med moderat til lav aktsomhetsgrad for radon ifølge NGU.

## Vurdering av avvik:

- Det er ikke foretatt radonmålinger, og bygget er heller ikke utført med radonsperre.

## Konsekvens/tiltak

- Det bør gjennomføres radonmålinger.

## TG 1 Pipe og ildsted

Mursteinspipe. Peisovn i stue.

## TG 1 Rom Under Terreng

*Punktet må sees i sammenheng med 'Drenering'*

Flislagt gulv, panel på vegger. Det er boret hull i panel på utforet vegg mot grunnmur. Det ble ikke avdekket unormale forhold.

## TG 2 Innvendige trapper

Trapp i lakkert furu.

## Vurdering av avvik:

- Det er avvik:

Trappen har bruksslitasje ut over normalt for alderen.

# Tilstandsrapport

## Konsekvens/tiltak

- Tiltak:

Vedlikehold bør utføres.

## TG 1 Innvendige dører

Furu fyllingsdører.

## VÅTROM

### UNDERETASJE > BAD

#### TG 3 Generell

Badet er i hovedsak fra byggeår, senere overflatemessig oppusset med fliser og nyere innredning. Det foreligger ikke dokumentasjon. Badet er innredet med servantinnredning og dusjhjørne.

#### Vurdering av avvik:

- Våtrommet må oppgraderes for å tåle normal bruk etter dagens krav.

Skjulte konstruksjoner slik som tettesjikt (membran) bak fliser, røropplegg, varmekabler og utstyr har passert anbefalt normal brukstid. Det er dårlig fall på gulv og manglende oppkant ved dør. Det er ikke tegn til membran i klemring i sluk. Det er ikke mansjetter ved rørgjennomføringer.

#### Konsekvens/tiltak

- Våtrommet må totalrenoveres. Alle forhold med tettesjikt, våtsone, sluk m.m. må dokumenteres.

TG:3 gis som en automatisk konsekvens av oppføringstidspunkt på våtrommet og at forskriftskrav ikke er oppfylt. Gjenværende brukstid er usikker grunnet alder og byggemåte.

**Kostnadsestimat: Over 300 000**



### UNDERETASJE > BAD

#### TG 1 Tilliggende konstruksjoner våtrom

Det er ikke boret hull, grunnet murkonstruksjoner. Fuktsøk med fuktindikator avdekket ikke unormale forhold. Fuktsøk kan være misvisende, da badet ikke har vært i bruk på lang tid.

### 1. ETASJE > BAD/WC

#### TG 3 Generell

Badet er fra byggeår. Det foreligger ikke dokumentasjon. Vinylbelegg på gulv. Vinyltapet og fliser på vegger. Badet er innredet med wc, servant og dusj.

#### Vurdering av avvik:

- Våtrommet må oppgraderes for å tåle normal bruk etter dagens krav.

# Tilstandsrapport

Skjulte konstruksjoner slik som tettesjikt (membran) bak fliser, røropplegg, varmekabler og utstyr har passert anbefalt normal brukstid.

## Konsekvens/tiltak

- Våtrommet må totalrenoveres. Alle forhold med tettesjikt, våtsone, sluk m.m. må dokumenteres.

TG:3 gis som en automatisk konsekvens av oppføringstidspunkt på våtrommet og at forskriftskrav ikke er oppfylt. Gjenværende brukstid er usikker grunnet alder og byggemåte.

**Kostnadsestimat: Over 300 000**



## 1. ETASJE > BAD/WC

### TG 1 Tilliggende konstruksjoner våtrom

Det er boret hull i vegg i tilstøtende rom. Det er ikke avdekket unormale forhold.

## KJØKKEN

## 1. ETASJE > STUE/KJØKKEN

### TG 2 Overflater og innredning

Kjøkken med parkettgulv, malte vegger, panel i himling. Kjøkkeninnredning i furu med profilerte fronter. Laminat benkeplate. Fliser på vegger over benk. Integriert koketopp og stekeovn. Plass for oppvaskmaskin og kjøleskap.

## Vurdering av avvik:

- Det er avvik:

Det er slitasje på kjøkkenfronter, samt enkelte hakk og sår. Slitasje i parkettgulv.

## Konsekvens/tiltak

- Tiltak:

Oppussing må påregnes.



## 1. ETASJE > STUE/KJØKKEN

# Tilstandsrapport

## TG 2 Avtrekk

Det er kjøkkenventilator med kullfilter.

### Vurdering av avvik:

- Det er kun kullfilterventilator på kjøkkenet og heller ikke andre forserte/mekaniske avtrekksløsninger fra kokesonen.

### Konsekvens/tiltak

- Om mulig bør det etableres mekanisk/forsert avtrekk ut fra kokesonen.

## SPESIALROM

### UNDERETASJE > TOALETTRUM

## TG 2 Overflater og konstruksjon

Toalettrom med wc, servant og skapinnredning. Flislagt gulv, vegger med panel og pusset/malt mur, himling med malt panel.

### Vurdering av avvik:

- Det er påvist skader på innredning.
- Toalettrom har kun naturlig avtrekk fra rommet, NS 3600 krever mekanisk avtrekk for å kunne gi TG 0/1.

Det er riss/sprekker i servant.

### Konsekvens/tiltak

- Mekanisk avtrekk bør etableres på toalettrom.

Servant bør skiftes.



## TEKNISKE INSTALLASJONER

## TG 2 Vannledninger

Vannledninger i kobber fra byggeår.

### Vurdering av avvik:

- Mer enn halvparten av forventet brukstid er passert på innvendige vannledninger.

### Konsekvens/tiltak

- Tidspunkt for utskiftning av vannledninger nærmer seg.
- I forbindelse med oppgradering av våtrom vil det være naturlig med utskiftning av rør.

## TG 2 Avløpsrør

Avløpsrør av støpejern fra byggeår.

### Vurdering av avvik:

# Tilstandsrapport

- Mer enn halvparten av forventet brukstid er passert på innvendige avløpsledninger.
- Det er avvik:

Soillufting er avsluttet inne på loftet. Det er rust på soilrør.

## Konsekvens/tiltak

- Det er ikke behov for utbedringstiltak siden anlegget fungerer i dag, men ut ifra alder kan skader plutselig oppstå på eldre anlegg.
- I forbindelse med oppgradering av våtrom vil det være naturlig med utskiftning av rør.
- Tiltak:

Soillufting skal føres over tak. Det må påregnes utbedringer på grunn av alder.

## TG 1 Ventilasjon

Naturlig ventilasjon med ventiler og vinduer. Som normalt ved byggeår.

## TG 1 Varmtvannstank

Ca. 200 liter varmtvannsbereder fra 2012.

Årstall: 2012

## TG 3 Elektrisk anlegg

*Dette er en forenklet kontroll begrenset til de spørsmål og undersøkelser som forskrift til avhendingslova (tryggere bolighandel) § 2-18 inneholder. Dette kan ikke sammenlignes med en kontroll utført av offentlig myndighet (Det lokale eltilsyn) eller registrert elektrovirksomhet, og en bygningsakkyndig har verken kompetanse eller lov til å foreta en slik kontroll.*

*Tilstandsgraden er vurdert ut fra den forenklete og begrensede kontrollen som forskriften inneholder. El-anlegget kan ha feil og mangler som en slik forenklet undersøkelse ikke vil avdekke. Vær derfor oppmerksom på denne risikoen, og søk videre veiledning eller få en fullstendig kontroll utført av registrert elektrovirksomhet.*

Sikringsskap med vippeautomater. Varmekabler i flere gulv. Eier har ikke selv bebodd boligen, og har lite kunnskap om anlegget.

1. Foreligger det eltilsynsrapport de siste 5 år, og det er ikke foretatt arbeid på anlegget etter denne, utenom retting av eventuelle avvik i eltilsynsrapport (dvs en el-tilsynsrapport uten avvik)?  
**Nei**

### Spørsmål til eier

2. Når ble det elektriske anlegget installert eller sist gang totalt rehabilitert (årstall)? Med totalt rehabilitert menes fullstendig utskiftet anlegg fra inntakssikring og videre.  
**1970**
3. Er alle elektriske arbeider/anlegg i boligen utført av en registrert elektroinstallasjonsvirksomhet?  
**Ukjent**
4. Er det elektriske anlegget utført eller er det foretatt tilleggsarbeider på det elektriske anlegget etter 1.1.1999?  
**Ja Det er fremlagt samsvarserklæring for bytte av vifte i 2018. Det er ikke dokumentert andre arbeider.**  
Eksisterer det samsvarserklæring?  
**Ja**
5. Foreligger det kontrollrapport fra offentlig myndighet – Det Lokale Eltilsyn (DLE) eller eventuelt andre tilsvarende kontrollinstanser med avvik som ikke er utbedret eller kontrollen er over 5 år?  
**Nei**
6. Forekommer det ofte at sikringene løses ut?  
**Ukjent**
7. Har det vært brann, branntilløp eller varmgang (for eksempel termiske skader på deksler, kontaktpunkter eller lignende) i boligens elektriske anlegg?

# Tilstandsrapport

Ukjent

## Generelt om anlegget

8. Er det tegn til at det har vært termiske skader (tegn på varmgang) på kabler, brytere, downlights, stikkontakter og elektrisk utstyr? Sjekk samtidig tilstanden på elektrisk tilkobling av varmtvannsbereder, jmfør eget punkt under varmtvannstank  
**Nei**
9. Er der synlig defekter på kabler eller er disse ikke tilstrekkelig festet?  
**Ja**

## Inntak og sikringsskap

10. Er det tegn på at kabelinnføringer og hull i inntak og sikringsskap ikke er tette, så langt dette er mulig å sjekke uten å fjerne kapslinger?  
**Nei**
11. Finnes det kursfortegnelse, og er den i samsvar med antall sikringer?  
**Ja**
12. Foreta en helhetsvurdering av det elektriske anlegget, dets alder, allmenne tilstand og fare for liv og helse. Bør det elektriske anlegget ha en utvidet el-kontroll?  
**Ja Kontroll bør utføres på grunn av manglende kjennskap til anlegget og eventuelle arbeider som er utført. Kostnadsestimat gjelder for kontroll, ikke for eventuelle arbeider som må utføres.**

Kostnadsestimat: Under 10 000

## TG 0 Branntekniske forhold

*Dette er en forenklet kontroll begrenset til de spørsmål som fremkommer under. Tilstandsgraden er basert på retningslinjer til disse spørsmålene i bransjestandarden NS3600. Dette kan ikke sammenlignes med en fullstendig kontroll av branntekniske forhold av offentlig myndighet, eller en vurdering av boligens branntekniske forhold eller prosjektering fra en rådgiver med spesialkompetanse. En bygnings sakkyndig har verken kompetanse til å gi slik veiledning eller lov til å foreta en slik kontroll.*

*Tilstandsgraden er vurdert ut fra den forenklete og begrensede kontrollen. Det kan være feil og mangler om branntekniske forhold som en slik forenklet undersøkelse ikke vil avdekke. Vær derfor oppmerksom på denne risikoen, og søk videre veiledning eller rådgivning.*

Lokale røykvarslere. Brannslukningsapparat.

1. Er det mangler for brannslukningsutstyr i boligen iht. forskriftskrav på søknadstidspunktet, men minst Byggeforskrift 1985?  
**Nei**
2. Er det skader på brannslukkingsutstyr eller er apparatet eldre enn 10 år?  
**Nei**
3. Er det mangler på røykvarslere i boligen iht. forskriftskrav på søknadstidspunktet, men minst Byggeforskrift 1985?  
**Nei**
4. Er det skader på røykvarslere?  
**Nei**

## TOMTEFORHOLD

### Byggegrunn

Ukjent byggegrunn, antas steinfylling på fast grunn.

## TG 2 Drenering

*Punktet må sees i sammenheng 'Rom under terreng'*

# Tilstandsrapport

Drenering er ikke synlig eller dokumentert, antas drenerør i drenerende masser som vanlig ved byggeår. Det er knyttet usikkerhet til hvordan drenering og grunnmurstetting er utført. Det er synlig grunnmursplast enkelte steder, arbeidene er utført av tidligere eier og utførelsen er ikke dokumentert.

#### Vurdering av avvik:

- Mer enn halvparten av forventet levetid på drenering er overskredet.

Fuktsøk med fuktindikator på grunnmur i underetasje viste fukt i nedre del av grunnmur.

#### Konsekvens/tiltak

- Tiltak for redrenering rundt boligen kan ikke utelukkes.

Det må påregnes tiltak for drenering og grunnmurstetting.

## TG 1 Grunnmur og fundamenter

Grunnmur i lettklinkerblokker.

## TG 2 Terrengforhold

Skrånende terreng.

#### Vurdering av avvik:

- Eiendommen ligger i flomutsatt område.
- Det er avvik:

Det er markert for flomfare på kart fra NVE. Det er dårlig/manglende fall ut fra grunnmur.

#### Konsekvens/tiltak

- Tiltak:

Terreng rundt byggverk skal planeres med fall utover minimum 1:50 i en avstand på minimum 3 m. Det må gjøres justeringer på terreng rundt huset.

## TG 2 Utvendige vann- og avløpsledninger

Utvendig vannledning fra byggeår av ukjent type, mulig kobber. Utvendige avløpsrør av betong fra byggeår.

#### Vurdering av avvik:

- Mer enn halvparten av forventet brukstid er passert på utvendige avløpsledninger.
- Mer enn halvparten av forventet brukstid er passert på utvendige vannledninger.
- Det er avvik:

#### Konsekvens/tiltak

- Tiltak:

Det foreligger krav fra kommunen om utbedring av avløpsrør.

**Kostnadsestimat: 100 000 - 300 000**

## Bygninger på eiendommen

### Garasje

**Anvendelse****Byggeår**

1981

**Kommentar**

Byggeår ifølge ferdigattest

**Standard**

Standard fra byggeår.

**Vedlikehold**

Behov for vedlikehold.

**Beskrivelse**

Trekonstruksjoner med utvendig panel. Saltak, tekket med shingel. To vippeporter. Gruset gulv. Enkle fundamenter. Bygget er ikke tilstandsvurdert.



# Arealer, byggetegninger og brannceller

Standard gjeldende fra 01.01.2024

Arealmålinger og arealoppsett er basert på Norsk standard 3940:2023 Areal- og volum-beregninger av bygninger. Arealet gjelder for tidspunktet da boligen ble målt

## Hva er måleverdig areal?

Aralet i rommet må ha minst 1,90 m fri høyde over gulvet og minst bredde på 0,60 m. Et loft med skråtak vil for eksempel bare få registrert målbar areal der høyden er minst 1,90 m og bredden minst 0,60 m. Rommet må ha dør eller luke, og gangbart gulv.

## Hva er bruksareal?

**BRA = BRA-i + BRA-e + BRA-b**

Bruksarealet for bygningen er bruttoarealet minus arealet som opptas av yttervegger.



Carport og/eller garasje plass i felles garasjeanlegg er ikke måleverdig areal

Internt bruksareal (BRA-i)	Arealet innenfor boenheten(e)
Eksternt bruksareal (BRA-e)	Arealet av alle rom utenfor boenheten(e) og som tilhører denne, slik som for eksempel bod
Innglasset balkong mv (BRA-b)	Arealet av innglasset balkong, veranda eller altan når denne er tilknyttet boenheten(e)
Terrasse- og balkongareal (TBA)	Arealet av terrasser, åpne balkonger og åpen altan tilknyttet boenheten(e)

Gulvareal (GUA)  
Er sum av BRA (bruksareal) og ALH (areal med lav takhøyde).

Areal med lav takhøyde (ALH) er ikke måleverdig areal, som skyldes skråtak og lav himlingshøyde.

GUA kan opplyses i markedsføring der det er aktuelt for den konkrete boligen og kun sammen med BRA-i, for eksempel der gulvflaten har en verdi og har funksjon ved møblering og bruk av rommene. Ikke innredet areal som kaldloft, måles og oppgis normalt ikke.

## Arealet kan ikke alltid fastsettes nøyaktig

Areal kan være komplisert eller umulig å måle opp nøyaktig fordi det er vanskelig å fastslå tykkelsen på innervegger, skjelheter i og utforming av bygningskonstruksjoner som karnapp, buer og vinkler som ikke er rette, åpne rom over flere etasjer og så videre.

Eiendommens markedsverdi kan ikke baseres på en matematisk beregning basert på antall kvadratmeter opplyst i rapporten. Opplysninger om areal kan altså ikke alene benyttes for å beregne eiendommens verdi.

## Den bygnings sakkyndige kan avdekke eventuelle bruksendringer og avvik i branncelleinndeling

Den bygnings sakkyndige ser på byggetegninger hvis de er tilgjengelige og dette er en del av oppdraget, og vurderer bruken av boligen opp mot tegningene. Hvis den bygnings sakkyndige avdekker at en bolig ikke ser ut til å være delt opp i brannceller etter kravene i byggeteknisk forskrift på befaringstidspunktet, skal det opplyses om dette.

Reglene om bruksendring og brannceller kan være kompliserte. Søk videre faglige råd om rapporten ikke gir deg svar. Den bygnings sakkyndige kan ikke vurdere og svare på alle spørsmål, og kan heller ikke vite om kommunen kan gi unntak for kravene som gjelder. [Vil du vite mer?](#)

## Om brannceller

En branncelle er hele eller avgrensede deler av en bygning hvor en brann fritt kan utvikle seg uten at den kan spre seg til andre bygninger eller andre deler av bygningen i løpet av en fastsatt tid.

## Om bruksendring

Bruksendring er å endre bruken av et rom fra en tillatt bruk til en annen. Dette kan kreve søknad og tillatelse, for eksempel hvis du endrer et rom fra bod til soverom eller arbeidsrom, eller hvis du endrer en bolig til to separate boliger.

Rom for varig opphold har krav til takhøyde, romstørrelse, rømningsvei og lysforhold som må være oppfylt. Du kan søke kommunen om unntak for kravene, men kan ikke regne med å få unntak for krav som går på helse og sikkerhet, for eksempel krav til rømningsvei.

Bruksendring som krever godkjenning, og som ikke er søkt bruksendret, er ulovlig. Kommunen kan etter plan- og bygningsloven kapittel 32 forfølge overtredelser. Kommunen kan pålegge deg å avslutte den ulovlige bruken, eventuelt å rette eller tilbakeføre rommet til godkjent bruk.

# Arealer

## Enebolig

### Ny arealstandard

Etasje	Bruksareal BRA m <sup>2</sup>			SUM	Terrasse- og balkongareal (TBA)
	Internt bruksareal (BRA-i)	Eksternt bruksareal (BRA-e)	Innglasset balkong (BRA-b)		
1. Etasje	92			92	30
Underetasje	73	37		110	
<b>SUM</b>	<b>165</b>	<b>37</b>			<b>30</b>
<b>SUM BRA</b>	<b>202</b>				

### Romfordeling

Etasje	Internt bruksareal (BRA-i)	Eksternt bruksareal (BRA-e)	Innglasset balkong (BRA-b)
1. Etasje	Stue/kjøkken , Soverom , Bad/wc		
Underetasje	Vindfang , Gang , Soverom , Soverom 2, Soverom 3, Bad , Toalettrom , Kontor , Teknisk rom	Boder	

### Kommentar

Arealet er oppmålt innvendig (BRA). Målingene er utført med laser avstandsmåler med nøyaktighet +/- 1mm. Måleren kontrolleres jevnlig. Tallene er avrundet, dette kan gi avvik. Dersom areal er avgjørende for et kjøp, må kjøper selv sørge for kontrollmåling før eventuell budgivning.

## Lovlighet

### Byggetegninger

Det foreligger godkjente og byggemeldte tegninger, men de stemmer ikke med dagens bruk

*Kommentar:* Det er gjort endringer på innvendig oppdeling. Bruk av rom er endret. Det må søkes bruksendring. Det er gitt rammetillatelse for tilbygg i underetasje, men ikke igangsettingstillatelse, brukstillatelse eller ferdigattest. Det er inndeling og rombetegnelse som er kontrollert på tegninger. Mål, plassering av innervegger, dører og vinduer er ikke kontrollert.

### Brannceller

Er det påvist synlige tegn på avvik i branncelleinndeling ut ifra dagens byggt teknisk forskrift?  Ja  Nei

### Nyere håndverkstjenester

Er det ifølge eier utført håndverkstjenester på boligen siste 5 år?  Ja  Nei

### Krav for rom til varig opphold

Er det påvist avvik i forhold til rømningsvei, dagslysflate eller takhøyde?  Ja  Nei

*Kommentar:*

## Garasje

### Ny arealstandard

Etasje	Bruksareal BRA m <sup>2</sup>			SUM	Terrasse- og balkongareal (TBA)
	Internt bruksareal (BRA-i)	Eksternt bruksareal (BRA-e)	Innglasset balkong (BRA-b)		
1. Etasje		34		34	
<b>SUM</b>		<b>34</b>			
<b>SUM BRA</b>	<b>34</b>				

### Romfordeling

Etasje	Internt bruksareal (BRA-i)	Eksternt bruksareal (BRA-e)	Innglasset balkong (BRA-b)
1. Etasje		Garasje	

### Kommentar

Arealet er oppmålt innvendig (BRA). Målingene er utført med laser avstandsmåler med nøyaktighet +/- 1mm. Måleren kontrolleres jevnlig. Tallene er avrundet, dette kan gi avvik. Dersom areal er avgjørende for et kjøp, må kjøper selv sørge for kontrollmåling før eventuell budgivning.

### Lovlighet

#### Byggetegninger

Det foreligger godkjente og byggemeldte tegninger, som stemmer med dagens bruk

*Kommentar:* Det er inndeling og rombetegnelse som er kontrollert på tegninger. Mål, plassering av innervegger, dører og vinduer er ikke kontrollert.

*Kommentar:*

### Total fordeling mellom P-ROM og S-ROM

Tabellen under viser fordelingen av P-ROM og S-ROM etter veiledningen til NS 3940: 2012. Dette er til informasjon og til sammenligning. Tallene er omtrentlige, kan avvike fra faktiske målinger og er ikke juridisk bindende

	P-ROM( m2)	S-ROM( m2)
Enebolig	163	39
Garasje	0	34

### Kommentar

Enebolig P-ROM og S-ROM er beregnet etter gjeldende regler og praksis før 2024

Garasje P-ROM og S-ROM er beregnet etter gjeldende regler og praksis før 2024

# Befarings - og eiendomsopplysninger

## Befaring

Dato	Til stede	Rolle
23.9.2024	Helge Jensen	Takstingeniør
	Jan Harald Nordbye	Kunde

## Matrikkeldata

Kommune	gnr.	bnr.	fnr.	snr.	Areal	Kilde	Eieforhold
3203 ASKER	68	110		0	1211.2 m <sup>2</sup>	BEREGNET AREAL (Ambita)	Eiet

### Adresse

Eventyrveien 19

### Hjemmelshaver

Thilde Eiendom AS

## Eiendomsopplysninger

### Beliggenhet

Eiendommen ligger i et etablert boligområde ved Bjerkås/Vollen i Asker. Det er kort vei til buss, barnehager, skoler, idrettsanlegg og butikksenter. Parkering i garasje og på gårdsplass.

### Adkomstvei

Adkomst ved offentlig vei.

### Regulering

Boligområde.

### Om tomten

Tomten er opparbeidet med plen.

### Tinglyste/andre forhold

Det foreligger pålegg fra Asker kommune om utbedring av stikkledninger og fellesledninger for avløp.

## Kilder og vedlegg

### Dokumenter

Beskrivelse	Dato	Kommentar	Status	Sider	Vedlagt
Egenerklæring	26.09.2024		Gjennomgått		Nei
Brukstillat./ferdigatt.	11.10.1982	Ferdigattest bolig	Gjennomgått		Nei
Eier		Muntlige opplysninger ved befaringen	Gjennomgått		Nei
Eiendomsverdi.no		Informasjon fra Norges Eiendommer/Infoland/Eiendomsverdi med Statens Kartverk som kilde,- opplysninger om: adresse, hjemmelshaver, gårdsnummer, bruksnummer, eiet/festet tomt, tomteareal, byggeår.	Gjennomgått		Nei
Situasjonskart		Kart fra kommunens nettsider/kommunekart.com	Gjennomgått		Nei
Tegning bolig	20.06.1969		Gjennomgått		Nei
Rammetillatelse	10.06.2020	Rammetillatelse for tilbygg. Det er ikke funnet igangsettingstillatelse, brukstillatelse eller ferdigattest.	Gjennomgått		Nei
Tegning garasje	07.10.1981		Gjennomgått		Nei
Brukstillat./ferdigatt.	14.10.1981	Ferdigattest garasje.	Gjennomgått		Nei

# Tilstandsrapportens avgrensninger

## STRUKTUR•REFERANSENIVÅ•TILSTANDSGRADER

• Rapporten er basert på innholds krav i Forskrift til avhendingslova (tryggere bolighandel). Formålet er å gi en tilstandsanalyse til bruk for den som bestiller og/eller i et salg til forbruker, og ikke for andre tredjeparter. Rapportens omfang, struktur, metode og begrepsbruk følger i hovedsak Norsk Standard NS 3600:2018 (Teknisk tilstandsanalyse ved omsetning av bolig), samt Takstbransjens retningslinjer ved tilstandsrapportering for boliger og Takstbransjens retningslinjer for arealmåling.

• Tilbakeholdt eller uriktig informasjon som har betydning for vurderingen, er ikke bygningssakkyndiges ansvar. Rapporten beskriver avvik, altså en tilstand som er dårligere enn referansenivået. Rapporten framhever normalt ikke positive sider ved boligen ut over det som fremgår av tilstandsgradene.

• Tilstanden angis i rapporten og gir uttrykk for en gitt forventet tilstand blant annet vurdert ut fra alder og normal bruk slik:

i) **Tilstandsgrad 0, TG0:** Ingen avvik eller skader. I tillegg må bygningsdelen være tilnærmet ny, mindre enn 5 år, og det foreligger dokumentasjon på faglig god utførelse.

ii) **Tilstandsgrad 1, TG1:** Mindre avvik. Normal slitasje. Straks tiltak ikke nødvendig. TG1 kan gis når bygningsdelen er tilnærmet ny og det ikke foreligger dokumentasjon på faglig god utførelse.

iii) **Tilstandsgrad 2, TG2:** Vesentlige avvik, og mindre avvik som etter NS 3600 gir TG 2, men som ikke nødvendigvis krever umiddelbare tiltak. I denne rapporten kan TG2 i Rapportsammendrag være inndelt i TG2 som krever tiltak og de som ikke krever umiddelbare tiltak. Konstruksjonen har normalt enten feil utførelse, en skade eller symptomer på skade, sterk slitasje eller nedsatt funksjon. Vedlikehold eller tiltak trengs i nær fremtid, det er grunn til å varsle fare for skader på grunn av alder eller overvåke spesielt på grunn av fare for større skade eller følgeskade. For skjulte konstruksjoner vil alder i seg selv være et symptom som kan gi TG2. For synlige konstruksjoner kan alder sammen med andre symptomer og momenter gi TG2. Avvik under TG2 kan gis sjablongmessig anslag.

iv) **Tilstandsgrad 3, TG3:** Store eller alvorlige avvik. Kraftige symptomer på forhold som man må regne med trenger utbedring straks eller innen kort tid. Påvist funksjonssvikt eller sammenbrudd. Avvik under TG3 skal gis sjablongmessig anslag.

v) **Tilstandsgrad TGiu:** Ikke undersøkt/ikke tilgjengelig for undersøkelse.

• Ved TG0 og TG1 gis det normalt ingen begrunnelse for valg av tilstandsgrad, fordi bygningen eller bygningsdelen da bare har normal slitasje. For anbefalte tiltak ved TG2 og TG3 må bruker av rapporten vurdere om tiltakene er nødvendige og lønnsomme. Hva det vil koste å utbedre rom eller bygningsdeler er et sjablongmessig anslag basert på registrert avvik og angitte tiltak i rapporten. Anslaget er gitt på generelt grunnlag og basert på erfaringstall i seks intervaller, og kan ikke forveksles med en konkret vurdering og tilbud fra en entreprenør eller håndverker. Det må eventuelt innhentes tilbud for en nærmere undersøkelse, og konkret og nøyaktig vurdering av utbedringskostnad. Kostnader til ikke oppdagede avvik/utbedringer/feil kan forekomme. Utbedringskostnad avhenger av personlige preferanser og markedspris på materialer og tjenesteyter.

## PRESISERINGER

• Avvik vurderes ut fra tekniske forskrifter på godkjenningstidspunktet for bygget. Noen bygningsdeler vurderes

etter gjeldende teknisk forskrift på befaringstidspunktet. Dette gjelder blant annet:

i) Bad, vaskerom (våtrom)

ii) Forhold rundt brann, rømming, sikkerhet, for eksempel rekkverkshøyder/åpninger, ulovlige bruksendringer, brannceller mv.

• For skjulte konstruksjoner slik som vann og avløp uten dokumentasjon, er kvalitet og alder vurdert.

• Fastmonterte installasjoner, for eksempel innfelt belysning (downlights), demonteres ikke for å sjekke dampspæren bak. Dette av hensyn til bygningssakkyndiges kompetanse og risikoen for skade.

• Kontroll av fukt i konstruksjonen ved hulltaking i bad og vaskerom (våtrom), rom under terreng (kjelleretasje, underetasje og sokkeletasje) eller andre bygningsdeler skjer etter eiers aksept. Hulltaking av våtrom og rom under terreng kan unntaksvis unnlates, se Forskrift til Avhendingsloven.

• Kontroll av romfunksjoner for P-ROM utføres kun når det ikke foreligger godkjente og byggemeldte tegninger, eller når tegninger ikke stemmer med dagens bruk.

• Bygningssakkyndig gir en forenklet vurdering av branntekniske forhold og elektriske installasjoner i boligen dersom det er mer enn fem år siden sist boligen hadde el-tilsyn. Bygningssakkyndig kan anbefale å konsultere offentlige myndigheter eller kvalifisert elektrofaglig fagperson ved behov for grundigere undersøkelser.

## TILLEGGSUNDERSØKELSER

Etter avtale kan tilstandsanalysen utvides til også å omfatte tilleggsundersøkelser utover minimumskravet i forskriften.

## BEFARINGEN

Rapporten gir en vurdering av byggverk og bygningsdeler som bygningssakkyndig har observert, og som fremkommer av Forskrift til avhendingsloven. Rapporten er likevel ingen garanti for at det ikke kan finnes skjulte feil, skader og mangler. NS 3600:2018 (Teknisk tilstandsanalyse ved omsetning av bolig) har undersøkelsesnivå fra 1 til 3, der undersøkelsesnivå 1 er det laveste og baseres på visuell observasjon. Rapporten baseres på undersøkelsesnivå 1 med få unntak (våtrom og rom under terreng). I praksis betyr dette at gjennomføringen av befaringen begrenses som følger:

• Det utføres kun visuelle observasjoner på tilgjengelige flater uten fysiske inngrep (f.eks. riving).

• Flater som er skjult av snø eller på annen måte ikke er tilgjengelig eller skjult, blir ikke kontrollert. Det foretas ikke funksjonsprøving av bygningsdeler, som isolasjon, piper, ventilasjon, el. anlegg, osv.

• Det gis ingen vurdering av boligens tilbehør, hvite- og brunevarer og annet inventar. Dette gjelder også integrert tilbehør.

• Inspisering av yttertak er basert på det som er synlig, normalt på innsiden fra loftet og utvendig fra stige/bakkenivå. Befaring av tak må være sikkerhetsmessig forsvarlig for å kunne gjennomføres.

• Stikkprøvetakninger er utvalgt tilfeldig og kan innebære kontroll under overflaten med spiss redskap eller lignende.

# Tilstandsrapportens avgrensninger

## UTTRYKK OG DEFINISJONER

- Tilstand: Byggverkets eller bygningsdelens tekniske, funksjonelle eller estetiske status på et gitt tidspunkt.
- Symptom: Observerbart forhold som gir indikasjon på hvilken tilstand et byggverk eller en bygningsdel befinner seg i. Benyttes ved beskrivelse av avvik.
- Skadegjørere: Zoologiske eller biologiske skadegjørere, i hovedsak råte, sopp og skadedyr.
- Fuktsøk: Overflatesøk med egnet søkeutstyr (fuktindikator) eller visuelle observasjoner.
- Fuktmåling: Måling av fuktinnhold i materiale eller i bakenforliggende konstruksjon ved bruk av egnet måleutstyr (blant annet hammerelektrode og pigger).
- Utvidet fuktsøk (hulltaking): Boring av hull for inspeksjon og fuktmåling i risikoutsatte konstruksjoner, primært i tilstøtende vegger til bad, utforede kjellervegger og eventuelt i oppforede kjellergulv.
- Normal slitasje: Forventet nedsliting av materiale i overflaten som er basert på enkle visuelle observasjoner. Kan vurderes sammen med bygningsdelens alder.
- Forventet gjenværende brukstid: Anslått tid et byggverk eller en del av et byggverk fortsatt vil være tjenlig for sitt formål (NS3600, Termer og definisjoner punkt 3.9)

## AREALBEREGNING FOR BOENHETER

- Areal fastsettes etter Forskrift til avhendingsloven og Norsk Standard 3940 Areal- og volum-beregninger av bygninger fra 2023.
- Areal oppgis i hele kvadratmeter i rapporten, og gjelder for det tidspunkt oppmålingen fant sted.
- Bruksareal (BRA) er det måleverdige arealet som er innenfor omsluttete vegger målt i gulvhøyde (bruttoareal minus arealet som opptas av yttervegger). I tillegg til gulvhøyde gjelder regler om fri bredde for at arealet skal være måleverdig, med betydning for BRA av for eksempel loft med skråtak. BRA består av internt bruksareal (BRA-i), eksternt bruksareal (BRA-e) og innglasset balkong mv (BRA-b). Terrasse- og balkongareal (TBA) opplyses der tilstandsrapporten skal benyttes i boligomsetningen og der det er aktuelt. I tillegg kan gulvareal (GUA) og areal med lav takhøyde (ALH) opplyses sammen med BRA der det er aktuelt og en del av oppdraget. Rom skal ha atkomst og gangbart gulv for å kunne regnes som BRA/måleverdig areal.
- Arealet måles og oppgis dersom arealet oppfyller krav til måleverdighet, slik som at arealet må ha minst en bredde på 0,6m og minst en høyde på 1,9 m osv. Et rom kan være i strid med teknisk forskrift og mangle godkjennelse hos kommunen for den aktuelle bruken, uten at dette får betydning for om arealet måles og oppgis i tilstandsrapporten. Når arealet måles tas det ikke hensyn til om arealet er lovlig oppført eller om bruken er lovlig, bruksendringer, lysforhold eller andre sikkerhetsmangler.
- Eiendommens markedsverdi kan ikke baseres på en rent matematisk beregning i forhold til antall kvadratmeter opplyst i rapporten. Opplysninger om areal kan altså ikke alene benyttes for beregning av eiendommens verdi.

• Rom som ligger utenfor boenheten, men som eier har påvist og/eller opplyst at tilhører boenheten, er oppmålt og inkludert i BRA-e. Det er ikke fremvist dokumentasjon på at rommet tilhører boenheten, med mindre dette er angitt særskilt. Rom utenfor boenheten kan omdisponeres av borettslaget/sameiet og dette kan påvirke boligens BRA. Vær oppmerksom på at NS 3940:2023 og eierseksjonsloven har ulik definisjon av fellesareal. Ved arealmåling gjelder NS 3940:2023 som definerer fellesareal slik: "Delen av bygning som brukes av to eller flere bruksenheter eller til bygningens forvaltning, drift eller vedlikehold.

• I en overgangsperiode skal rapporter som benyttes i boligomsetningen eller dersom det er en del av oppdraget også opplyse om fordelingen mellom P-ROM og S-ROM med utgangspunkt i definisjonene som fremkommer av veiledningen til Norsk Standard 3940 Areal- og volum-beregninger av bygninger fra 2012. Fordelingen mellom P-ROM og S-ROM er basert på veiledningen og bygningssakkyndiges eget skjønn. P-ROM er måleverdige rom som benyttes til kort eller langt opphold. S-ROM er måleverdige rom som benyttes til lagring, og tekniske rom. Bruken av et rom på befaringstidspunktet har betydning for om rommet defineres som P-ROM eller S-ROM. Dette betyr at rommet både kan være i strid med teknisk forskrift og mangle godkjennelse i kommunen for den aktuelle bruken, uten at dette vil få betydning for valg av arealkategori.

• Se øvrig informasjon om areal i rapporten, Norsk Standard 3940 (2012 og 2023) og veiledningen til disse.

## PERSONVERN

iVerdi AS, bygningssakkyndig og takstforetaket behandler personopplysninger som bygningssakkyndig trenger for å kunne utarbeide rapporten. Personvernerklæring med informasjon om bruk av personopplysninger og dine rettigheter finner du her [Personvernerklæring - iVerdi](#)

## DELING AV PERSONOPPLYSNINGER FOR TRYGGERE BOLIGHANDEL OG MULIG RESERVASJON

Norsk takst og deres samarbeidspartnere benytter personopplysninger fra rapporten for analyse- og statistikkformål, samt utvikling og drift av produkter og tjenester for takstbransjen og andre aktører i bolig-omsetningen. Les mer om dette og hvordan du kan reservere deg på <https://www.norsktakst.no/norsk/om-norsk-takst/personvernerklæring/reservasjon/>

Vendu lager en boliganalyse basert på opplysninger fra rapporten. Les mer om dette og hvordan du kan reservere deg her: <https://samtykke.vendu.no/WJ1872>

## KLAGEORDNING FOR FORBRUKERE

Er du som forbruker misfornøyd med bygningssakkyndiges arbeid eller opptreden ved taksering av bolig eller fritidshus, se [www.takstklagenemd.no](http://www.takstklagenemd.no) for mer informasjon

# EGENERKLÆRINGSSKJEMA

Til orientering vil dette skjema være en del av salgsoppgaven

<b>Meglerfirma</b>	
Aktiv EM Asker	
<b>Oppdragsnr.</b>	
1110240328	
<b>Selger 1 navn</b>	
Jan Harald Nordbye	
<b>Gateadresse</b>	
Eventyrveien 19	
<b>Poststed</b>	<b>Postnr</b>
VOLLEN	1391
Er det dødsbo? <input checked="" type="checkbox"/> Nei <input type="checkbox"/> Ja	
Avdødes navn	
Er det salg ved fullmakt? <input checked="" type="checkbox"/> Nei <input type="checkbox"/> Ja	
Hjemmelshavers navn	
Har du kjennskap til eiendommen? <input type="checkbox"/> Nei <input checked="" type="checkbox"/> Ja	
Når kjøpte du boligen? År	2024
Hvor lenge har du eid boligen?	
Antall år	0
Antall måneder	4
Har du bodd i boligen siste 12 måneder? <input checked="" type="checkbox"/> Nei <input type="checkbox"/> Ja	
I hvilket forsikringselskap har du tegnet villa/husforsikring?	
Forsikringselskap	
Polise/avtalnr.	

Document reference: 1110240328

## Spørsmål for alle typer eiendommer

- 1 Kjenner du til om det er/har vært feil tilknyttet våtrommene, f.eks. sprekker, lekkasje, råte, lukt eller soppskader?  
 Nei  Ja

Initialer selger: JHN

1



- 2 Kjenner du til om det er utført arbeid på bad/våtrom?  
Svar
- 3 Kjenner du til om det er/har vært tilbakeslag av avløpsvann i sluk eller lignende?  
 Nei  Ja
- 4 Kjenner du til feil eller om har vært utført arbeid/kontroll på vann/avløp?  
Svar
- 5 Kjenner du til om det er/har vært problemer med drenering, fuktinnslag, øvrig fukt eller fuktmerker i underetasje/kjeller?  
 Nei  Ja
- 6 Kjenner du til om det er/har vært utettheter i terrasse/garasje/tak/fasade?  
 Nei  Ja  
Beskrivelse
- 7 Kjenner du til om det er/har vært problemer med ildsted/skorstein/pipe f.eks. dårlig trekk, sprekker, pålegg, fyringsforbud eller lignende?  
 Nei  Ja
- 8 Kjenner du til om det er/har vært f.eks. sprekker i mur, skjeve gulv eller lignende?  
 Nei  Ja
- 9 Kjenner du til om det er/har vært sopp/råteskader/insekter/skadedyr på eiendommen som rotter, mus, maur eller lignende?  
 Nei  Ja
- 10 Kjenner du til om det er/har vært skjeggkre i boligen?  
 Nei  Ja
- 11 Kjenner du til om det er/har vært utført arbeid på el-anlegget eller andre installasjoner (f.eks. oljetank, sentralfyr, ventilasjon)?  
Svar
- 12 Kjenner du til om det er utført kontroll av el-anlegget og/eller andre installasjoner (f.eks. oljetank, sentralfyr, ventilasjon)?  
 Nei  Ja
- 13 Har du ladeanlegg/ladeboks for elbil i dag?  
 Nei  Ja
- 14 Kjenner du til om ufaglærte har utført arbeid som normalt bør utføres av faglærte, utover det som er nevnt tidligere (f.eks. drenering, murerarbeid, tømmerarbeid etc)?  
 Nei  Ja
- 15 Er det nedgravd oljetank på eiendommen?  
 Nei  Ja
- 16 Kjenner du til om det har vært utført arbeid på terrasse/garasje/tak/fasade?  
Svar
- 17 Selges eiendommen med utleiedel, leilighet, hybel eller tilsvarende?  
 Nei  Ja
- 18 Kjenner du til om det er innredet/bruksendret/bygget ut i kjeller eller loft eller andre deler av boligen?  
 Nei  Ja  
Beskrivelse
- 18.1 Er innredning/utbyggingen godkjent hos bygningsmyndighetene?  
 Nei  Ja
- 19 Kjenner du til forslag eller vedtatte reguleringsplaner, andre planer, nabovarsel eller offentlige vedtak som kan medføre endringer i bruken av eiendommen eller av dens omgivelser?  
 Nei  Ja

20 Kjenner du til om det foreligger påbud/heftelser/krav/manglende tillatelser vedrørende eiendommen?

Nei  Ja

Beskrivelse

Pålegg om rehabilitering av privat stikk og fellesledning kloakk.

21 Er det foretatt radonmåling?

Nei  Ja

22 Kjenner du til manglende brukstillatelse eller ferdigattest?

Nei  Ja

23 Kjenner du til om det foreligger skaderapporter/ tilstandsvurderinger eller utførte målinger?

Nei  Ja

24 Er det andre forhold av betydning ved eiendommen som kan være relevant for kjøper å vite om (f.eks. rasfare, tinglyste forhold eller private avtaler)?

Nei  Ja

Document reference: 1110240328

## Tilleggs kommentar

Jeg har ikke bodd i boligen og har derfor ikke kjennskap til historikk eller andre forhold tilknyttet denne. Det forelå heller ikke egenerklærings skjema da denne ble kjøpt.

Jeg bekrefter at opplysningene er gitt etter beste skjønn. Jeg er kjent med at dersom jeg har gitt ufullstendige, uriktige eller misvisende opplysninger om eiendommen, vil forsikringsselskapet kunne søke hel eller delvis regress for sine utbetalinger eller redusere sitt ansvar helt eller delvis, jfr. vilkår for boligselgerforsikring punkt 7.1 og forsikringsavtaleloven kapittel 4.

Jeg er orientert om mitt mulige ansvar som selger etter avhendingsloven, eventuelt etter kjøpsloven (aksjeboliger), og om forsikringsselskapets boligselgerforsikringstilbud.

Jeg er klar over at avtale om forsikring er bindende. Jeg er også klar over at premietilbudet først kan påberopes når boligen er solgt (budaksept). Premietilbudet som er gitt av megler er bindende for forsikringsselskapet i 6 – seks – måneder fra oppdragsinngåelse med megler.

Etter dette vil premien og forsikringsvilkårene kunne justeres. Når premietilbudet ikke lenger er bindende for forsikringsselskapet må egenerklærings skjemaet signeres på nytt og eventuelle endringer påføres. Det vil da være forsikringspremien og forsikringsvilkårene på ny signeringsdato som legges til grunn.

Det kan ikke tegnes boligselgerforsikring ved følgende salg:

- mellom ektefeller eller slektninger i rett oppstigende eller nedstigenede linje, søsken, eller
- mellom personer som bor eller har bodd på boligeiendommen og/eller
- når salget skjer som ledd i sikredes næringsvirksomhet/er en næringsseiendom
- etter at boligeiendommen er lagt ut for salg.
- ved salg av helårs- og fritidsbolig er det krav til at det foreligger tilstandsrapport i henhold til Forskrift til avhendingslova (tryggere bolighandel).

Forsikringsselskapet kan ved skriftlig samtykke akseptere tegning av forsikring også i ovennevnte tilfeller.

Dersom forsikringsselskapet ikke har gitt skriftlig samtykke, kan erstatningen bortfalle.

Ved oppgjørsoppdrag trer forsikringen i kraft når kontrakten er signert av begge parter, begrenset til siste 12 måneder før overtakelse.

Forøvrig oppfordrer selger potensielle kjøpere til å undersøke eiendommen grundig, jf avhendingsloven § 3-10 og kjøpsloven § 20 (aksjeboliger).

Gyldig forsikring forutsetter at det for helårs- og fritidsbolig foreligger tilstandsrapport som er i henhold til Forskrift til avhendingslova (tryggere bolighandel).

- Jeg ønsker boligselgerforsikring, og bekrefter å ha mottatt og lest forsikringsvilkårene og informasjonsbrosjyre til selger i forbindelse med kjøp av boligselgerforsikring. Forsikringen trer i kraft på det tidspunkt det foreligger en budaksept mellom partene, begrenset til tolv måneder før overtakelse. Ved oppgjørsoppdrag trer forsikringen i kraft når kontrakten er signert av begge parter, begrenset til siste 12 måneder før overtakelse. Jeg bekrefter med dette at eiendommen ikke er en næringsseiendom, at den ikke selges som ledd i næringsvirksomhet eller mellom ektefeller eller slektninger i rett oppstigende eller nedstigende linje, søsken, eller mellom personer som bor eller har bodd på boligeiendommen. Gyldig forsikring forutsetter at det for helårs- og fritidsbolig foreligger tilstandsrapport som er i henhold til Forskrift til avhendingslova (tryggere bolighandel). Forsikringen er ugyldig dersom den tegnes i strid med forsikringsvilkårene. Jeg er innforstått med at eiendomsmegleren ikke har fullmakt til å gjøre unntak fra ovennevnte begrensninger. Jeg er oppmerksom på at 8% av total forsikringskostnader honorar til Söderberg & Partners.
- Jeg ønsker ikke boligselgerforsikring, men megler har tilbudt meg å kjøpe slik forsikring.
- Jeg kan ikke kjøpe boligselgerforsikring ihht vilkår.

Document reference: 1110240328

NAME OF SIGNER	IDENTIFIER	TIME	ELECTRONIC ID
Jan Harald Nordbye	c57bf3b28ae4b7e9c5e4306 2af775d51d5a9c1e1	26.09.2024 07:08:44 UTC	Signer authenticated by Nets One time code

Document reference: 1110240328

- This is a PDF document digitally signed by Nets' E-Signing service.
- The document's integrity is protected by signing and sealing the contents with a certificate issued to Nets by a third party. Validating the signature confirms that the contents have not been modified since the time of signing.
- For more information about document formats, see <https://www.nets.eu/developer>

# Nabolagsprofil

Eventyrveien 19 - Nabolaget Bjerkås - vurdert av 81 lokalkjente

## Nabolaget spesielt anbefalt for

- Familier med barn
- Etablerere
- Husdyreiere



## Offentlig transport

Bjerkås	8 min
Linje 250, 250E, 250N, 260, 260E, 295	0.6 km
Heggedal stasjon	10 min
Linje L1	6.3 km
Oslo S	33 min
Totalt 24 ulike linjer	29.4 km
Oslo Gardermoen	1 t 5 min

## Skoler

Arnestad skole (1-7 kl.)	25 min
418 elever, 23 klasser	1.9 km
Slemmestad barneskole (1-7 kl.)	6 min
250 elever, 15 klasser	2.6 km
Vollen Montessoriskole (1-7 kl.)	5 min
97 elever, 7 klasser	3 km
Vollen ungdomsskole (8-10 kl.)	21 min
275 elever, 16 klasser	1.6 km
Slemmestad ungdomsskole (8-10 kl.)	4 min
344 elever, 24 klasser	2.4 km
Bleiker videregående skole	12 min
460 elever, 32 klasser	8 km
Asker videregående skole	12 min
486 elever	8.3 km



## Opplevd trygghet

Veldig trygt 92/100



## Kvalitet på skolene

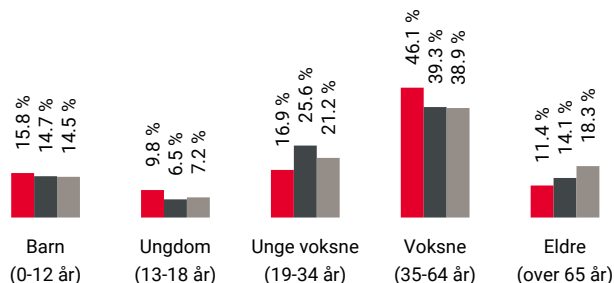
Veldig bra 90/100



## Naboskapet

Godt vennskap 75/100

## Aldersfordeling



Område	Personer	Husholdninger
Bjerkås	1 370	532
Oslo og omegn	999 185	490 708
Norge	5 425 412	2 654 586

## Barnehager

Bjerkås barnehage (1-5 år)	19 min
67 barn	1.4 km
Vollen kystkulturbarnehage (1-5 år)	22 min
37 barn	1.7 km
Torp Høymyr barnehage (1-5 år)	26 min
55 barn	1.8 km

## Dagligvare

Coop Extra Slemmestad	16 min
PostNord	1.3 km
Rema 1000 Slemmestad	18 min
Post i butikk	1.4 km



Innholdet i nabolagsprofilen er hentet fra ulike datakilder, og feil eller mangler kan forekomme. Vurderinger og sitater er innhentet på web og gir uttrykk for hvordan naboene vurderer nabolaget. FINN.no AS kan ikke holdes ansvarlig for feil/mangler i profilen. Copyright © Finn.no AS 2024

## Primære transportmidler



1. Egen bil



2. Buss



### Turmulighetene

Nærhet til skog og mark 94/100



### Støynivået

Lite støynivå 91/100



### Kvalitet på barnehagene

Veldig bra 91/100

## Sport

Bjerkås ballplass	1 min
Ballspill	0.1 km
Nedre Bjerkås Vel ballbinge	1 min
Ballspill	0.1 km
Actic Slemmestad	18 min
SATS Slemmestad	4 min

## Boligmasse



69% enebolig  
15% rekkehus  
4% blokk  
12% annet

«Godt og trygt nabolag for barn  
å vokse opp i :-))»

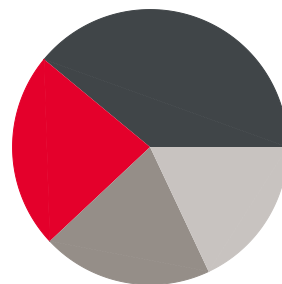
Sitat fra en lokalkjent



## Varer/Tjenester

Rortunet Senter	4 min
Vitusapotek Slemmestad Handelspark	18 min

## Aldersfordeling barn (0-18 år)



23% i barnehagealder  
39% 6-12 år  
20% 13-15 år  
18% 16-18 år

## Familiesammensetning

Par m. barn



Par u. barn



Enslig m. barn



Enslig u. barn



Flerfamilier

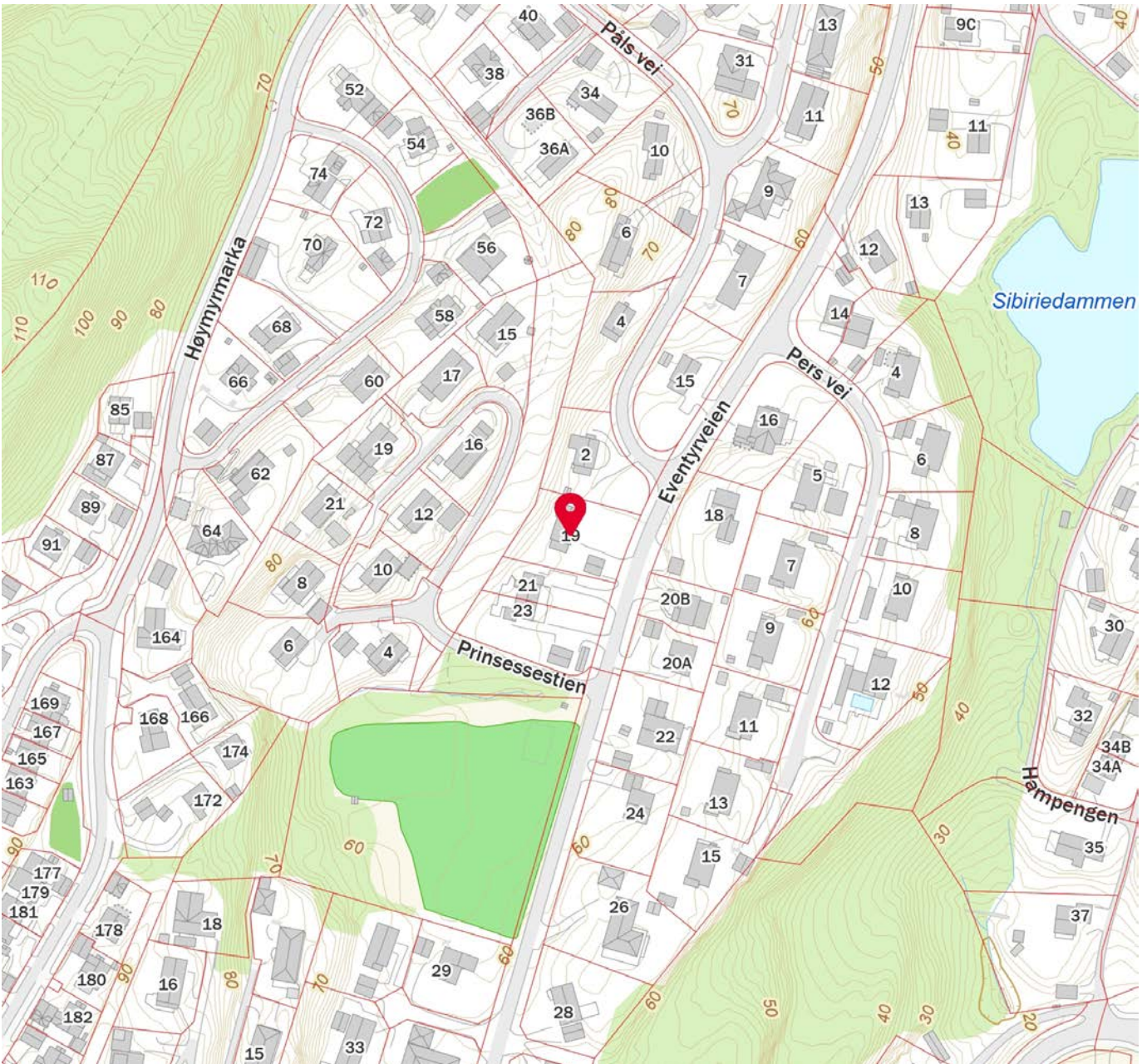
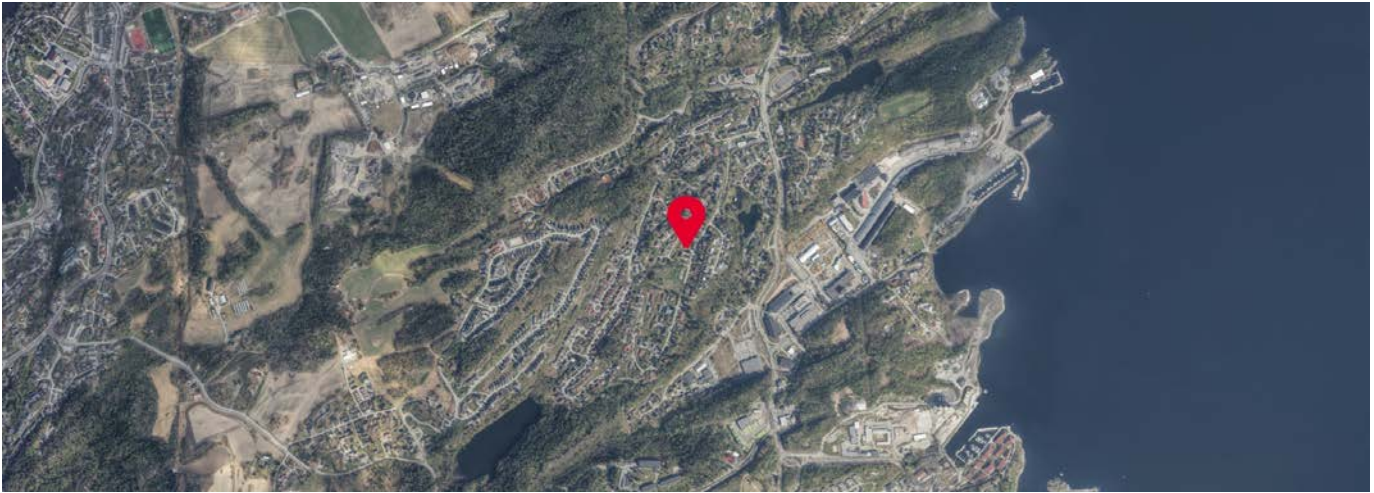


0% 47%

Bjerkås  
 Oslo og omegn  
 Norge

## Sivilstand

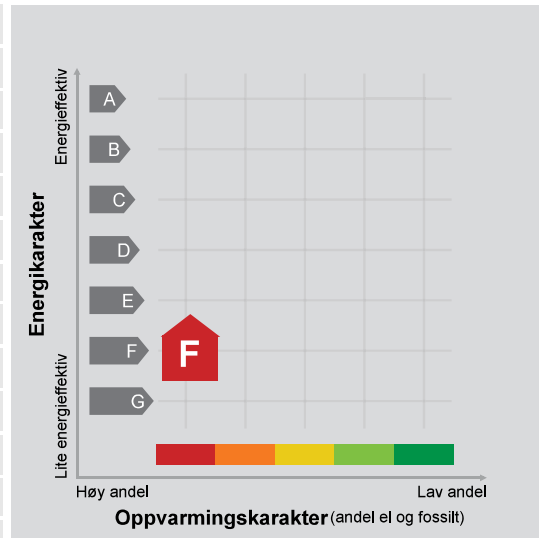
		Norge
Gift	36%	33%
Ikke gift	53%	54%
Separert	8%	9%
Enke/Enkemann	2%	4%



Innholdet i nabolagsprofilen er hentet fra ulike datakilder, og feil eller mangler kan forekomme. Vurderinger og sitater er innhentet på web og gir uttrykk for hvordan naboeene vurderer nabolaget. FINN.no AS kan ikke holdes ansvarlig for feil/mangler i profilen. Copyright © Finn.no AS 2024

# ENERGIATTEST

Adresse	Eventyrveien 19
Postnummer	1391
Sted	VOLLEN
Kommunenavn	Asker
Gårdsnummer	68
Bruksnummer	110
Seksjonsnummer	—
Andelsnummer	—
Festenummer	—
Bygningsnummer	149925007
Bruksenhetsnummer	H0101
Merkenummer	fd5e38f1-8b78-4dc6-8912-e758e5af8729
Dato	30.10.2023



**Energimerket** angir boligens energistandard. Energimerket består av en energikarakter og en oppvarmingskarakter, se i figuren. Energimerket symboliseres med et hus, hvor fargen viser oppvarmingskarakter, og bokstaven viser energikarakter.

**Energikarakteren** angir hvor energieffektiv boligen er, inkludert oppvarmingsanlegget. Energikarakteren er beregnet ut fra den typiske energibruken for boligtypen. Beregningene er gjort ut fra normal bruk ved et gjennomsnittlig klima. Det er boligens energimessige standard og ikke bruken som bestemmer energikarakteren. A betyr at boligen er energieffektiv, mens G betyr at

boligen er lite energieffektiv. En bolig bygget etter byggeforskriftene vedtatt i 2010 vil normalt få C.

**Oppvarmingskarakteren** forteller hvor stor andel av oppvarmingsbehovet (romoppvarming og varmtvann) som dekkes av elektrisitet, olje eller gass. Grønn farge betyr lav andel el, olje og gass, mens rød farge betyr høy andel el, olje og gass. Oppvarmingskarakteren skal stimulere til økt bruk av varmepumper, solenergi, biobrensel og fjernvarme.

Om bakgrunnen for beregningene, se [www.energimerking.no](http://www.energimerking.no).

## Målt energibruk

Brukeren har valgt å ikke oppgi målt energibruk.



## Hvordan boligen benyttes har betydning for energibehovet

Energi behovet påvirkes av hvordan man benytter boligen, og kan forklare avvik mellom beregnet og målt energibruk. Gode energivaner bidrar til at energibehovet reduseres. Energiforbruket kan også bli lavere enn normalt dersom:

- deler av boligen ikke er i bruk,
- færre personer enn det som regnes som normalt bruker boligen, eller
- den ikke brukes hele året.

## Gode energivaner

Ved å følge enkle tips kan du redusere ditt energibehov, men dette vil ikke påvirke boligens energimerke.

Energimerkingen kan kun endres gjennom fysiske endringer på boligen.

**Tips 1: Følg med på energibruken i boligen**

**Tips 2: Luft kort og effektivt**

**Tips 3: Reduser innnetemperaturen**

**Tips 4: Bruk varmtvann fornuftig**

## Mulige forbedringer for boligens energistandard

Ut fra opplysningene som er oppgitt om boligen, anbefales følgende energieffektiviserende tiltak. Dette er tiltak som kan gi bygningen et bedre energimerke.

Noen av tiltakene kan i tillegg være svært lønnsomme. Tiltakene bør spesielt vurderes ved modernisering av bygningen eller utskifting av teknisk utstyr.

**Tiltaksliste** (For full beskrivelse av tiltakene, se Tiltaksliste - vedlegg 1)

- Skifte til sparepærer på utebelysning
- Slå av lyset og bruk sparepærer

- Montere urbryter på motorvarmer
- Vask med fulle maskiner

Det tas forbehold om at tiltakene er foreslått ut fra de opplysninger som er gitt om boligen. Fagfolk bør derfor kontaktes for å vurdere tiltakene nærmere. Eventuell gjennomføring av tiltak må skje i samsvar

med gjeldende lovverk, og det må tas hensyn til krav til godt innneklima og forebygging av fuktskader og andre byggskader.



---

## Boligdata som er grunnlag for energimerket

Energimerket og andre data i denne attesten er beregnet ut fra opplysninger som er gitt av boligeier da attesten ble registrert. Nedenfor er en oversikt over oppgitte opplysninger, som boligeier er ansvarlig for.

Der opplysninger ikke er oppgitt, brukes typiske standardverdier for den aktuelle bygningstypen. For mer informasjon om beregninger, se [www.energimerking.no/beregninger](http://www.energimerking.no/beregninger).

<b>Bygningskategori:</b>	Småhus
<b>Bygningstype:</b>	Enebolig
<b>Byggeår</b>	1970
<b>Bygningsmateriale:</b>	Tre
<b>BRA:</b>	202
<b>Ant. etg. med oppv. BRA:</b>	2
<b>Detaljert vegger:</b>	Nei
<b>Detaljert vindu:</b>	Nei

### Teknisk installasjon

**Oppvarming:** Elektrisk  
Ved

**Ventilasjon** Periodisk avtrekk



---

## Om grunnlaget for energiattesten

Oppgitte opplysninger om boligen kan finnes ved å gå inn på [www.energimerking.no](http://www.energimerking.no), og logge inn via ID-porten/Altinn. På siden "Eiendommer" kan du søke opp bygninger og hente fram energiattester som er laget tidligere. For å se detaljer for en bolig hvor det er brukt detaljert registrering må du velge "Gjenbruk"

av aktuell attest under Offisielle energiattester i skjermbildet "Valgt eiendom". Boligeier er ansvarlig for at det blir brukt riktige opplysninger. Eventuelle gale opplysninger må derfor tas opp med selger eller utleier da dette kan ha betydning for prisfastsettelsen. Det kan når som helst lage en ny energiattest.

## Om energimerkeordningen

Enova er ansvarlig for energimerkeordningen. Energimerket beregnes på grunnlag av oppgitte opplysninger om boligen. For informasjon som ikke er oppgitt, brukes typiske standardverdier for den aktuelle bygningstypen fra tidsperioden den ble bygd i. Beregningsmetodene for energikarakteren baserer seg på NS 3031 ([www.energimerking.no/NS3031](http://www.energimerking.no/NS3031)).

Spørsmål om energiattesten, energimerkeordningen eller gjennomføring av energieffektivisering og tilskuddsordninger kan rettes til Enova Svarer på tlf. 800 49 003 eller [svarer@enova.no](mailto:svarer@enova.no).

Plikten til energimerking er beskrevet i energimerkeforskriften (bygninger).

Nærmere opplysninger om energimerkeordningen kan du finne på [www.energimerking.no](http://www.energimerking.no).

**For ytterligere råd og veiledning om effektiv energibruk, vennligst se [www.enova.no/hjemme](http://www.enova.no/hjemme) eller ring Enova svarer på tlf. [800 49 003](tel:80049003).**

## Tiltaksliste: Vedlegg til energiattesten

### Attesten gjelder for følgende eiendom (Vedlegg 1)

Adresse: Eventyrveien 19  
Postnummer: 1391  
Sted: VOLLEN  
Kommune: Asker  
Bolignummer: H0101  
Dato: 30.10.2023 13:57:32  
Energimerkenummer: fd5e38f1-8b78-4dc6-8912-e758e5af8729

Kommunennummer: 3025  
Gårdsnummer: 68  
Bruksnummer: 110  
Seksjonsnummer: 0  
Festenummer: 0  
Bygningsnummer: 149925007

## Tiltak utendørs

### Tiltak 1: Skifte til sparepærer på utebelysning

Sparepærer på 5, 7, 11, 15, og 20 W tilsvarer glødelamper på henholdsvis 25, 40, 60, 75 og 100 W. Sparepærer gir like mye lys som vanlige glødelamper, men bruker bare rundt 20% av energien. De varer dessuten lenger, 8.000-15.000 timer mot 1.000 - 2.500 timer for glødelamper.

### Tiltak 2: Montere urbryter på motorvarmer

Det monteres urbryter (koblingsur) på motorvarmeren slik at den ikke står på mer enn nødvendig.

### Tiltak 3: Montere automatikk på utebelysning

Det kan monteres fotocelle på utebelysningen slik at det automatisk går av/på etter dagslyset/mørket. Eller det kan monteres bevegelsessensor slik at lyset kun går på ved bevegelse og slås av automatisk etter forhåndsinnstilt tid.

### Tiltak 4: Termostat- og nedbørsstyring av snøsmelteanlegg

Snøsmelteanlegget er kun manuelt styrt, eller styres kun etter lufttemperatur. Det installeres automatikk slik at snøsmelteanlegget både er temperatur- og nedbørsstyrt. Det kan være i form av en temperatur- og snøføler i bakken, med temperatur- og fuktføler i luften. Snøsmelteanlegget aktiveres kun ved behov dvs. når det registreres nedbør og kulde samtidig.

## Brukertiltak

### Tiltak 5: Slå av lyset og bruk sparepærer

Slå av lys i rom som ikke er i bruk. Utnytt dagslyset. Bruk sparepærer, spesielt til utelys og rom som er kalde eller bare delvis oppvarmet.

### Tiltak 6: Vask med fulle maskiner

Fyll opp vaske- og oppvaskmaskinen før bruk. De fleste maskiner bruker like mye energi enten de er fulle eller ikke.

### Tiltak 7: Velg hvitevarer med lavt forbruk

Når du skal kjøpe nye hvitevarer så velg et produkt med lavt strømforbruk. Produktene deles inn i energiklasser fra A til G, hvor A er det minst energikrevende. Mange produsenter tilbyr nå varer som går ekstra langt i å være energieffektive. A+ og det enda bedre A++ er merkinger som har kommet for å skille de gode fra de ekstra gode produktene.

### Tiltak 8: Spar strøm på kjøkkenet

Ikke la vannet renne når du vasker opp eller skyller. Bruk kjeler med plan bunn som passer til platen, bruk lokk, kok ikke opp mer vann enn nødvendig og slå ned varmen når det har begynt å koke. Slå av kjøkkenventilatoren når det ikke lenger er behov. Bruk av microbølgeovn til mindre mengder mat er langt mer energisparende enn komfyren. Tin frossenmat i kjøleskapet. Kjøøl- og frys skal avrimes ved behov for å hindre unødvendig energibruk og for høy temperatur inne i skapet / boksen (nye kjølekap har ofte automatisk avriming). Fjern støv på kjøleribber og kompressor på baksiden. Slå av kaffetraker når kaffen er ferdig traktet og bruk termos. Oppvaskmaskinen har innebygde varmelementer for oppvarming av vann og skal kobles til kaldvannet, kobles den til varmtvannet øker energibruken med 20 - 40 % samtidig som enkelte vaske- og skylleprosesser foregår i feil temperatur.

### **Tiltak 9: Luft kort og effektivt**

Ikke la vinduer stå på gløtt over lengre tid. Luft heller kort og effektivt, da får du raskt skifta lufta i rommet og du unngår nedkjøling av gulv, tak og vegger.

### **Tiltak 10: Redusér innetemperaturen**

Ha en moderat innetemperatur, for hver grad temperatursenkning reduseres oppvarmingsbehovet med 5 %. Mennesker er også varmekilder; jo flere gjester – desto større grunn til å dempe varmen. Ha lavere temperatur i rom som brukes sjelden eller bare deler av døgnet. Monter tetningslister rundt trekkfulle vinduer og dører (kan sjekkes ved bruk av myggspiral/røyk eller stearinlys). Sett ikke møbler foran varmeovner, det hindrer varmen i å sirkulere. Trekk for gardiner og persienner om kvelden, det reduserer varmetap gjennom vinduene.

### **Tiltak 11: Følg med på energibruken i boligen**

Gjør det til en vane å følge med energiforbruket. Les av måleren månedlig eller oftere for å være bevisst energibruken. Ca halvparten av boligens energibruk går til oppvarming.

### **Tiltak 12: Tiltak utendørs**

Monter urbryter (koblingsur) på motorvarmeren slik at den ikke står på mer enn nødvendig. Skift til sparepærer. Sparepærer på 5, 7, 11, 15, og 20 W tilsvarer glødelamper på henholdsvis 25, 40, 60, 75 og 100 W, og de varer dessuten lenger, 8.000-15.000 timer mot 1.000-2.500 timer for glødelamper. Det kan monteres fotocelle på utebelysningen slik at det automatisk går av/på etter dagslyset/mørket. Eller det kan monteres bevegelsessensor slik at lyset kun går på ved bevegelse og slås av automatisk etter forhåndsinnstilt tid. For snøsmelteanlegg som kun er manuelt styrt av/på eller ift. lufttemperatur kan det installeres automatikk slik at snøsmelteanlegget både er temperatur- og nedbørsstyrt dvs. når det registreres nedbør og kulde samtidig.

### **Tiltak 13: Slå el.apparater helt av**

Elektriske apparater som har stand-by modus trekker strøm selv når de ikke er i bruk, og må derfor slås helt av.

### **Tiltak 14: Bruk varmtvann fornuftig**

Bytt til sparedusj hvis du ikke har. For å finne ut om du bør bytte til sparedusj eller allerede har sparedusj kan du ta tiden på fylling av ei vaskebøtte; nye sparedusjer har et forbruk på kun 9 liter per minutt. Ta dusj i stedet for karbad. Skift pakning på dryppende kraner. Dersom varmtvannsberederen har nok kapasitet kan temperaturen i berederen reduseres til 70gr.

## **Tiltak på luftbehandlingsanlegg**

### **Tiltak 15: Skifte avtrekksvifte på bad til ny med fuktstyring**

Dersom avtrekksvifte på bad kun har manuell styring av/på kan det vurderes å montere ny avtrekksvifte med fuktstyring, dvs. at den starter/stopper automatisk ved behov avh. av luftens relative fuktighet og reduserer den totale luftutskiftningen og dermed varmetapet.

### **Tiltak 16: Montere blafrespjeld på kjøkkenventilator**

Dersom kjøkkenventilator ikke har blafrespjeld, bør dette monteres for å redusere luftutskiftningen og dermed varmetapet.

## **Bygningsmessige tiltak**

### **Tiltak 17: Randsoneisolering av etasjeskillere**

Kald trekk i randsonen av trebjelkelag kan utbedres ved å isolere bjelkelaget i randsonen. Utvendig kan man forsøke å tette vindsperra nederst på utsiden av veggen.

### **Tiltak 18: Montering tetningslister**

Luftlekkasjer mellom karm og ramme på vinduer og mellom karm og dørbblad kan reduseres ved montering av tetningslister. Lister i silikon- eller EPDM-gummi gir beste resultat.

## **Tiltak på elektriske anlegg**

### **Tiltak 19: Temperatur- og tidsstyring av panelovner**

Evt. eldre elektriske varmeovner uten termostat skiftes ut med nye termostatregulerte ovner med tidsstyring, eller det ettermonteres termostat / spareplugg på eksisterende ovn. Dersom mange ovner skiftes ut bør det vurderes et system hvor temperatur og tidsinnstillinger i ulike rom i boligen styres fra en sentral enhet.

Arbeidssted <i>Gm. 68, bnr. 110, tomt nr. 26, Bjørkås.</i>	Journalnr. <i>1098/69</i>	Tegn. Dato
Arbeidets art <i>Nybygg</i>	Innlevert <i>27/6-69</i>	
Bygningens art <i>Bolighus med garasje</i>		
Byggherre <i>Dag Fluge, Svaneveien 19 D, Oslo 2.</i>		
Ansvarshavende <i>Ing. Wilfred A. Schultj, Drammensveien 840, 1370 Hsker.</i>		

Vi viser til befarng på ovennevnte eiendom *3/2-72*. Midlertidig brukstillatelse, i henhold til bygningslovens § 99, kan gis under forutsetning av at nedenstående arbeider blir utført innen *1/7-72*.....

1. Det er for stor åpning mellom rekkverk og vegg i 1. etasje.  
(Max åpning 15 cm)
2. Gjensvarende arbeider i kjeller/underetasje må gjøres ferdig.
3. Vindtil i taket på kjøkken må festes bedre
4. Brannsdige henges opp utvendig på egnet sted.
5. På grunn av årstiden må utvendige arbeider besiktiges når snøen er borte.

Gjenpart sendt byggherre og iier.  
Pier: Herr Ragnar Bråna,  
Eventyrveien 19,  
1396 Bjørkås.

Vi tør be Dem melde ny kontroll når ovennevnte arbeider er utført.  
Bygningen er oppført i overensstemmelse med aprobert byggemelding.  
Før ferdigattest kan gis må ny befarng foretas og eventuell ny mangelliste oppsettes.

Asker kommune, bygningssjefen, den *10/7-72*.....

*Jakobhusen*  
Bygningssjef.

*Harald Hus.*

FERDIGATTEST

Bygningsloven av 18. juni 1965 § 93, Jfr. § 99 nr 1

Trykt på selvkopierende papir

Arbeidssted (adr.) Eventyrveien 19, 1396 Bjørkås		Registernr (Gnr/bnr/festenr) ev. parsellnr 68 110		
Arbeidets art Nybygg	Bygningens art dobbeltparasje	Dato for søknad 7/10-81	Dato for vedtak (bygn.råd/-sjef) 14/10-81	Sak nr -
Byggherre Reidar Pedersen		Adresse Eventyrveien 19, 1396 Bjørkås		Tlf.
Anmelder [Redacted]		Adresse [Redacted]		Tlf. [Redacted]
Ansvarshavende [Redacted]		Adresse [Redacted]		Tlf. [Redacted]

Vi har besiktiget arbeidet i samsvar med bygningslovens § 99.

Det er ikke funnet noe som strider mot vilkårene for byggetillatelsen eller de gjeldende bestemmelser i bygningslovgivningen.

Bygningen eller deler av den må ikke tas i bruk til annet formål enn det byggetillatelsen (jfr. § 93) forutsetter. En slik bruksendring krever særskilt godkjenning.

Ev. merknader:

Nr. 2129 Forlag: Sem & Stenersen A/S, Oslo 10-81

Sted og dato Asker bygningsvesen, den 11/10-82	Stempel Jan Erik [Signature] (bygn.sjef)
[Signature] Jan Fjordvang	Underskrift

Sendes til

<input type="checkbox"/> Byggherre	<input type="checkbox"/> Anmelder	<input type="checkbox"/> Ansvarshavende	<input type="checkbox"/> Byggeløyvemyndighet	<input type="checkbox"/>
------------------------------------	-----------------------------------	---	--	--------------------------

## Matrikkelkart og -rapport (tilsvarende målebrev)

### Matrikkelenhets registerbetegnelse og adresse

<b>Matrikkelenhets:</b>	Gårdsnr 68, Bruksnr 110	<b>Kommune:</b>	3203 Asker
<b>Adresse:</b>		<b>Grunnkrets:</b>	1404 Bjerkås
Veiadresse:	Eventyrveien 19, gatenr 1365	<b>Valgkrets:</b>	7 Vollen
	1391 Vollen	<b>Kirkesogn:</b>	1070301 Østenstad
Oppdatert:	01.01.2024	<b>Tettsted:</b>	801 Oslo

### Eiendomsopplysninger

#### Matrikkel:

<b>Type:</b>	Best. grunneiendom	<b>Tinglyst:</b>	Ja	<b>Reg.landbruksreg.:</b>	Nei
<b>Bruksnavn:</b>	Parsell 26	<b>Matrikkelført:</b>	Ja	<b>Antall teiger:</b>	1
<b>Etableringsdato:</b>	10.02.1972	<b>Har festegrund:</b>	Nei	<b>Seksjonert:</b>	Nei
<b>Areal:</b>	1 211,2 kvm	<b>Skyld:</b>	0,01		
<b>Arealkilde:</b>	Beregnet Areal				
<b>Arealmerknad:</b>					

#### Om fullstendighet og nøyaktighet i matrikkelutskriften:

Ambita tar forbehold om at informasjon som hentes fra Matrikkelen kan avvike fra de faktiske forhold, og at grensepunkter mv. kan mangle helt eller delvis eller være feil registrert i Matrikkelen. Ambitas eiendomsutskrift viser arealet som er en geometrisk beregning basert på eiendommens grenselinjer. I de tilfeller grensene er markert som fiktive brukes i stedet oppgitt areal hvis dette finnes i Matrikkelen. Ambita er ikke ansvarlig for tap som oppstår som følge av feil i Eiendomsutskriften.

#### Ikke tinglyst eierforhold:

Ingen ikke tinglyste eierforhold registrert på matrikkelenheten.

#### Kulturminner:

Ingen kulturminner registrert på matrikkelenheten.

I Matrikkelen fremgår kun informasjon om fredet kulturminne der det er registrert i Riksantikvarens arkiv på eiendom og bygning. Kulturminner som ikke er registrert i Matrikkelen kan dermed allikevel forekomme på eiendommen. Merk at disse opplysningene ikke omfatter informasjon om eventuell verning / verneklasse for eiendom eller bygningsmasse.

#### Grunnforurensing:

Ingen grunnforurensing registrert på matrikkelenheten.

I Matrikkelen fremgår kun informasjon om grunnforurensning som eventuelt er registrert på eiendommen i forurensningsmyndighetenes arkiver. Grunnforurensning som ikke er registrert kan dermed allikevel forekomme på eiendommen.

#### Klage på vedtak i Matrikkelen:

Ingen klage registrert på matrikkelenheten.



**Forretninger:**

Type	Dato		Rolle	Matrikkel	Arealendring
Omnummerering	Forretning:	01.01.2024	Mottaker	3203/68/110	0,0
	Matrikkelført:	01.01.2024			
Omnummerering	Forretning:	01.01.2020	Mottaker	3203/68/110	0,0
	Matrikkelført:	01.01.2020			
Skylddeling	Forretning:	10.02.1972	Avgiver	3203/68/87	-1 212,0
	Matrikkelført:		Mottaker	3203/68/110	1 212,0

**Bebyggelsens arealer mv., antall boenheter****Bygning 1 av 2: Enebolig (Kilde: Massivregistrering)****Opplysninger om boliger/bruksenheter:**

Adresse	Type	BRA	Kjøkkenkode	Antall rom	Bad	WC
Eventyrveien 19	Bolig					

**Bygningsopplysninger:**

Næringsgruppe:	Bolig	Bebygd areal:		Rammetillatelse:		
Bygningsstatus:	Tatt i bruk	BRA bolig:		Igangset.till.:		
Energikilde:		BRA annet:		Ferdigattest:		
Oppvarming:		BRA totalt:		Midl. brukstil.:		
Avløp:		Har heis:	Nei	Tatt ibruk (GAB):		
Vannforsyning:				Antall boliger:		1
Bygningsnr:	149925007			Antall etasjer:		1

**Etasjeopplysninger:**

Nr	Ant. boliger	BRA:	Bolig	Annet	Totalt	BTA:	Bolig	Annet	Totalt
H01	1								

**Kulturminner:**

Ingen kulturminner registrert på bygningen.

**Bygningsendring: Enebolig – Tilbygg****Opplysninger om boliger/bruksenheter:**

Adresse	Type	BRA	Kjøkkenkode	Antall rom	Bad	WC
Ingen registrert adresse	Unummerert bruksenhet					

**Bygningsopplysninger:**

Næringsgruppe:	Bolig	Bebygd areal:	32,7	Rammetillatelse:	16.06.2020	
Bygningsstatus:	Rammetillatelse	BRA bolig:	29,6	Igangset.till.:		
Energikilde:		BRA annet:		Ferdigattest:		
Oppvarming:		BRA totalt:	29,6	Midl. brukstil.:		
Avløp:		Har heis:	Nei	Tatt ibruk (GAB):		
Vannforsyning:				Antall boliger:		
Bygningsnr / løpenr:	149925007 / 1			Antall etasjer:		1

**Etasjeopplysninger:**

Nr	Ant. boliger	BRA:	Bolig	Annet	Totalt	BTA:	Bolig	Annet	Totalt
U01			29,6		29,6				

**Kontaktpersoner:**

Rolle	Navn	Fødselsnr. / Org.nr.
Tiltakshaver	Aalen Alfred Sigvald	140947

**Kulturminner:**

Ingen kulturminner registrert på bygningen.

**Bygning 2 av 2: Garasjeuthus anneks til bolig (Kilde: Massivregistrering)****Opplysninger om boliger/bruksenheter:**

Adresse	Type	BRA	Kjøkkenkode	Antall rom	Bad	WC
Ingen registrert adresse	Unummerert bruksenhet					

**Bygningsopplysninger:**

Næringsgruppe:	Annet som ikke er næring	Bebygd areal:		Rammetillatelse:		
Bygningsstatus:	Tatt i bruk	BRA bolig:		Igangset.till.:		
Energikilde:		BRA annet:		Ferdigattest:		
Oppvarming:		BRA totalt:		Midl. brukstil.:		
Avløp:		Har heis:	Nei	Tatt ibruk (GAB):		
Vannforsyning:				Antall boliger:		
Bygningsnr:	149925015			Antall etasjer:		

**Etasjeopplysninger:**

Ingen etasjeopplysninger registrert på bygningen.

**Kulturminner:**

Ingen kulturminner registrert på bygningen.

Oversiktskart



Nøyaktighet (standardavvik)

- 10 cm eller mindre
- 11 - 30 cm.
- 31 - 200 cm
- 201 - 500 cm
- Over 500 cm
- Ikke angitt

Hjelpelinjer

- - Vannkant
- - Veikant
- ⋯ Fiktiv / Teigdeler
- ⋯ Punktfeste

Symboler

- Bygningspunkt
  - △ Sefrak kulturminne
- se [ambita.com/sefrak](http://ambita.com/sefrak) for fargeforklaring

**Teig 1 (Hovedteig)**



**Nøyaktighet (standardavvik)**

- 10 cm eller mindre
- 11 - 30 cm.
- 31 - 200 cm
- 201 - 500 cm
- Over 500 cm
- Ikke angitt

**Hjelpelinjer**

- Vannkant
- Veikant
- ..... Fiktiv / Teigdeler
- ..... Punktfeste

**Symboler**

- Bygningspunkt
- △ Sefrak kulturminne  
se ambita.com/sefrak for fargeforklaring

**Areal og koordinater****Areal:** 1 211,20m<sup>2</sup>**Arealmerknad:****Koordinatsystem:** EUREF89 UTM sone 32**Ytre avgrensing**

Punkt	Nord	Øst	Lengde <sup>1</sup>	Målemetode	Nøyaktighet	Radius	Merke nedsatt i	Hjelpelinje	Grensepunkttype
1	6 628 685,44	583 166,18	24,24m	Terrengmålt	10		Ikke spesifisert	Nei	Umerket
2	6 628 707,03	583 177,20	6,45m	Terrengmålt	10		Ikke spesifisert	Nei	Umerket
3	6 628 713,39	583 178,27	40,93m	Terrengmålt	10		Ikke spesifisert	Nei	Umerket
4	6 628 706,45	583 218,61	28,35m	Terrengmålt	10	-256,00	Ikke spesifisert	Nei	Umerket
5	6 628 679,14	583 211,04	45,30m	Terrengmålt	10		Ikke spesifisert	Nei	Umerket

<sup>(1)</sup> Lengden fra punktet til neste punkt i rekken.



# Asker kommune

Adresse: Katrineåsveien 20, 3440 RØYKEN

Telefon: 66 70 00 00

Utskriftsdato: 23.09.2024

## Planopplysninger

EM §6-7

Oppdragstakerens undersøkelses- og opplysningsplikt

Kilde: Asker kommune

<b>Kommunenr.</b>	3203	<b>Gårdsnr.</b>	68	<b>Bruksnr.</b>	110	<b>Festenr.</b>		<b>Seksjonsnr.</b>	
<b>Adresse</b>	Eventyrveien 19, 1391 VOLLEN								

Opplysningene omfatter gjeldende planer og pågående planarbeid for eiendommen. Nærmere opplysninger om den enkelte plan med dokumenter, mindre endringer, etc finnes på internett, se lenker under. Oppgitte delarealer viser planinformasjon på eiendommen.

Det tas forbehold om riktigheten eller fullstendigheten av opplysningene i dette dokumentet. Det kan ikke rettes krav som følge av at disse opplysningene benyttes som grunnlag for beslutninger.

### Plantyper med treff

- Kommuneplaner
- Kommuneplaner under arbeid
- Reguleringsplaner

### Plantyper uten treff

- Kommunedelplaner
- Kommunedelplaner under arbeid
- Reguleringsplaner under bakken
- Reguleringsplaner over bakken
- Reguleringsplaner under arbeid
- Reguleringsplaner bunn
- Reguleringsplaner under arbeid i nærheten
- Bebyggelsesplaner
- Bebyggelsesplaner over bakken
- Bebyggelsesplaner under bakken
- Midlertidige forbud

## Kommuneplaner

Besøk kommunens hjemmeside for mer informasjon.

<b>Id</b>	2020100
<b>Navn</b>	Kommuneplan for Asker 2023 - 2035
<b>Plantype</b>	Kommuneplanens arealdel
<b>Status</b>	Endelig vedtatt arealplan
<b>Ikrafttredelse</b>	13.06.2023
<b>Bestemmelser</b>	- <a href="https://www.arealplaner.no/3203/dokumenter/14587/Bestemmelser_13_06_2023-%20oppdatert%2026.06.2024.pdf">https://www.arealplaner.no/3203/dokumenter/14587/Bestemmelser_13_06_2023-%20oppdatert%2026.06.2024.pdf</a>
<b>Delarealer</b>	<b>Delareal</b> 1 211 m <sup>2</sup> <b>Arealbruk</b> Boligbebyggelse,Nåværende
	<b>Delareal</b> 781 m <sup>2</sup> <b>KPAngittHensyn</b> Bevaring naturmiljø <b>KPHensynsonenavn</b> H560_1
	<b>Delareal</b> 1 211 m <sup>2</sup> <b>BestemmelseOmrådenavn</b> #8 Nullvekst nord <b>KPBestemmelseHjemmel</b> byggegrenser, utbyggingsvolum og funksjonskrav

## Kommuneplaner under arbeid

Besøk kommunens hjemmeside for mer informasjon.

<b>Id</b>	2020100
<b>Navn</b>	Kommuneplan for Asker 2023 - 2035
<b>Status</b>	Endelig vedtatt arealplan
<b>Plantype</b>	Kommuneplanens arealdel

## Reguleringsplaner

Besøk kommunens hjemmeside for mer informasjon.

<b>Id</b>	0220162
<b>Navn</b>	Nedre Bjerkås
<b>Plantype</b>	Eldre reguleringsplan
<b>Status</b>	Endelig vedtatt arealplan
<b>Ikrafttredelse</b>	24.02.1965
<b>Bestemmelser</b>	- <a href="https://www.arealplaner.no/3203/dokumenter/535/162_bestemmelser.pdf">https://www.arealplaner.no/3203/dokumenter/535/162_bestemmelser.pdf</a>
<b>Delarealer</b>	<b>Delareal</b> 1 211 m <sup>2</sup> <b>Formål</b> Frittliggende småhusbebyggelse





# Asker kommune

**Adresse:** Katrineåsveien 20, 3440 RØYKEN

**Telefon:** 66 70 00 00

Utskriftsdato: 23.09.2024

## Kommunale gebyrer 2024

EM §6-7

Oppdragstakerens undersøkelses- og opplysningsplikt

Kilde: Asker kommune

<b>Kommunenr.</b>	3203	<b>Gårdsnr.</b>	68	<b>Bruksnr.</b>	110	<b>Festenr.</b>		<b>Seksjonsnr.</b>	
<b>Adresse</b>	Eventyrveien 19, 1391 VOLLEN								

### Kommunale gebyrer fakturert på eiendommen i 2023

Kommunale gebyrer er en kombinasjon av forskudd, abonnement og enkeltgebyrer fakturert etter levert tjeneste. Vi kjenner ikke samlet gebyr for en eiendom for et år før året er omme. Denne rapporten sammenstiller dette for fjoråret, med summer fordelt per fagområde. Tjenestene vil normalt ha en prisøkning hvert år, samt at forbruk på ulike tjenester kan variere fra år til år.

Gebyr	Fakturert beløp i 2023
Avløp	6 943,76 kr
Feiing	349,00 kr
Renovasjon	4 440,00 kr
Vann	6 008,24 kr

#### FORBEHOLD VED UTLIVERING AV INFORMASJON I FORBINDELSE MED EIENDOMSFORSØRSLER:

Det tas forbehold om riktigheten eller fullstendigheten av opplysningene i dette dokumentet. Det kan ikke rettes krav som følge av at disse opplysningene benyttes som grunnlag for beslutninger.



Asker  
kommune

Postadresse: Katrineåsveien 20, 3440 RØYKEN

Telefon: 66 70 00 00

E-post: [post@asker.kommune.no](mailto:post@asker.kommune.no)

Dato: 23.09.2024

## MEGLEROPPLYSNINGER

### 1800 Vei, vann og avløp

Gnr:	68	Bnr:	110	Fnr:		Snr:	
Adresse:	Eventyrveien 19, 1391 VOLLEN						

#### Vegadkomst

Ankomst fra	Offentlig veg <input checked="" type="checkbox"/> Via privat stikkvei <input type="checkbox"/>	Privat veg <input type="checkbox"/>	Ingen vegadkomst <input type="checkbox"/>
Merknad:			

#### Tilkobling til vann og avløp

Tilknyttet offentlig vann via privat stikkledning?	Ja <input checked="" type="checkbox"/>	Nei <input type="checkbox"/>
Hvis nei, merknad:		

Tilknyttet offentlig avløp via privat stikkledning?	Ja <input checked="" type="checkbox"/>	Nei <input type="checkbox"/>
Hvis nei, merknad:		

*Asker kommune tar forbehold om at informasjonen kan inneholde feil eller mangler.  
Eventuelle slike feil/mangler vil ikke medføre erstatningsansvar for kommunen.*



Asker  
kommune

Postadresse: Katrineåsveien 20, 3440 Røyken

Telefon: 66 70 00 00

[post@asker.kommune.no](mailto:post@asker.kommune.no)

Dato: 24.09.2024

## MEGLEROPPLYSNINGER

Gnr:	68	Bnr:	110	Fnr:		Snr:	
Adresse:	Eventyrveien 19, 1391 VOLLEN						

Avtaler og priser for husholdningsrenovasjon:

<https://www.asker.kommune.no/avfall-og-gjenvinning/renovasjonsgebyr/>

Priser og beregninger for vann og avløp:

<https://www.asker.kommune.no/vann-og-avlop/priser-og-beregninger/>

### Vann/avløp

Har eiendommen vannmåler?	Ja <input type="checkbox"/>	Nei <input checked="" type="checkbox"/>
Hvis nei, antall m3 pr. år:	240 m3	
Sameie:	<input type="checkbox"/>	
Ikke tilknyttet:	<input type="checkbox"/>	

*Asker kommune tar forbehold om at informasjonen kan inneholde feil eller mangler.  
Eventuelle slike feil/mangler vil ikke medføre erstatningsansvar for kommunen.*

**162**

Stadfestet 24.02.1965

Skriv fra Kommunal- og Arbeidsdepartementet

I medhold av § 27 i lov om bygningsvesenet av 22. februar 1924 stadfester departementet vedtak av Asker kommunestyre i møte den 29. desember 1964 om **regulering av del av nedre Bjerkås i Asker**, Akershus fylke.

Videre har departementet i medhold av lovens § 3 stadfestet kommunestyrets vedtak samme dag om *vedtekter* i tilknytning til reguleringen med noen endringer foretatt av departementet.

### **Endret ved mindre ves. reguleringsendring, datert 08.07.2009**

Vedtektene lyder:

- § 1. Det regulerte området er på planen vist med reguleringsgrense. Innenfor denne begrensninglinje skal bebyggelsen plasseres i forhold til veier, plasser og grøntområder som vist på planen.
- § 2. Bebyggelsen innenfor det regulerte området er delt i A - boligområder, B- forretningsområder og C- friområder.
- A. Boligområder
- § 3. Bebyggelsen skal være i 1 etasje, eventuelt m/ underetasje hvor terrenget gjør dette naturlig, jfr. vedtekt for Asker til bygningslovens § 104,8, og skal holdes så lav at bygningene virker tiltalende i seg selv og i forhold til omgivelsene. Høyden fra ferdig planert terreng til hovedgesims må for 1 etasjes hus ikke overstige 4,0 m, for hus med underetasje 6,5 m.  
Bygningsrådet har rett til å nekte bygging av hus som de mener vil ødelegge eller forandre områdets karakter.
- § 4. Bygningsrådet fastsetter takvinkel og tekking og kan kreve at grupper av bygninger skal ha samme takform og tekking.
- § 5. Bebyggelsen skal plasseres som inntegnet på planen, og med møneretning som angitt på planen.
- § 6. Ingen tomt må bebygges med mer enn 15 % av tomtens nettoareal + garasje.
- § 7. Garasjer tillates kun oppført med maksimum 40 m<sup>2</sup> grunnflate. Garasjene må plasseres slik i forhold til våningshus og nabohus at det oppnås en god arkitektonisk virkning. Garasjene tillates sammenbygd med våningshuset uten at garasjens areal medregnes som bebygget areal etter § 6.  
Garasjens plassering fastsettes av bygningsrådet innenfor rammen av vedtekt for Asker til bygningslovens § 115 og i samsvar med veglovens § 29, 2. ledd.  
Det skal være oppstillingsplass for minst 1 bil foran garasjen på egen grunn. Inn- og utkjøringsforhold til garasjen skal være oversiktlig og mest mulig trafiksikre.

- § 8. Ved byggeanmeldelse skal innsendes kotert situasjonskart med nøyaktig angivelse av hvorledes tomten tenkes planert.  
Hvor planering medfører forstøtningsmur mot gate eller nabotomt, kan bygningsrådet påby at planeringslinjen senkes, eventuelt heves, eller at det anvendes skråninger som reduserer forstøtningsmurens høyde.
- § 9. Farger på husene og gjerder skal godkjennes av bygningsrådet.
- § 10. Tomtene innhegnes fortrinnsvis med hekk eller buskplanting. Hvor gjerde kommer til anvendelse skal dette være maksimum 80 cm høyt, og må i ethvert tilfelle godkjennes av bygningsrådet. Eventuelle porter må ikke ha større høyde enn gjerde.

#### B. Forretningsområder

- § 11. Forretningsbygg skal oppføres i maksimum 2 etasjer uten takoppbygg og plasseres som angitt på planen.
- § 12. Eventuell inngjerding av forretningstomter skal godkjennes av bygningsrådet.
- § 13. Utvendige farger og reklameskilt skal godkjennes av bygningsrådet.
- § 14. All parkering for av- og pålessing skal skje på egen grunn. Av hver tomt skal det legges ut et areal for parkeringsplasser og trafikkavvikling for kjørende og gående etter bygningsrådets nærmere bestemmelse.

#### C. Friområder

- § 15. I friområder kan bygningsrådet tillate oppført barnehager, daghjem og lignende institusjoner, dessuten bygninger som har naturlig tilknytning til friområder. Slike bygninger må plasseres slik at grøntområdenes funksjon ikke ødelegges.

#### D. Felles bestemmelser

- § 16. Ingen tomt må beplantes med trær eller busker som virker sjenerende for området. Sådanne beplantninger kan bygningsrådet kreve beskåret eller fjernet. Eksisterende verdifulle trær på området må i størst mulig utstrekning bevares.
- § 17. Parsellselger er ikke berettiget til ved privat servitutt å etablere forhold som står i strid med disse vedtekter.
- § 18. Unntak fra disse vedtekter kan - hvor særlige grunner taler for det - tillates av bygningsrådet innenfor rammen av bygningsloven og de gjeldende vedtekter.

19 For avkjørsler innen for den del av planområdet som endres i mindre ves. reguleringsendring, datert 8. juli 2009 (DS 663/09) gjelder:  
Innen frisktssone skal det være fri sikt over 0,5 m over planet mellom tilstøtende veier og avkjørsler.



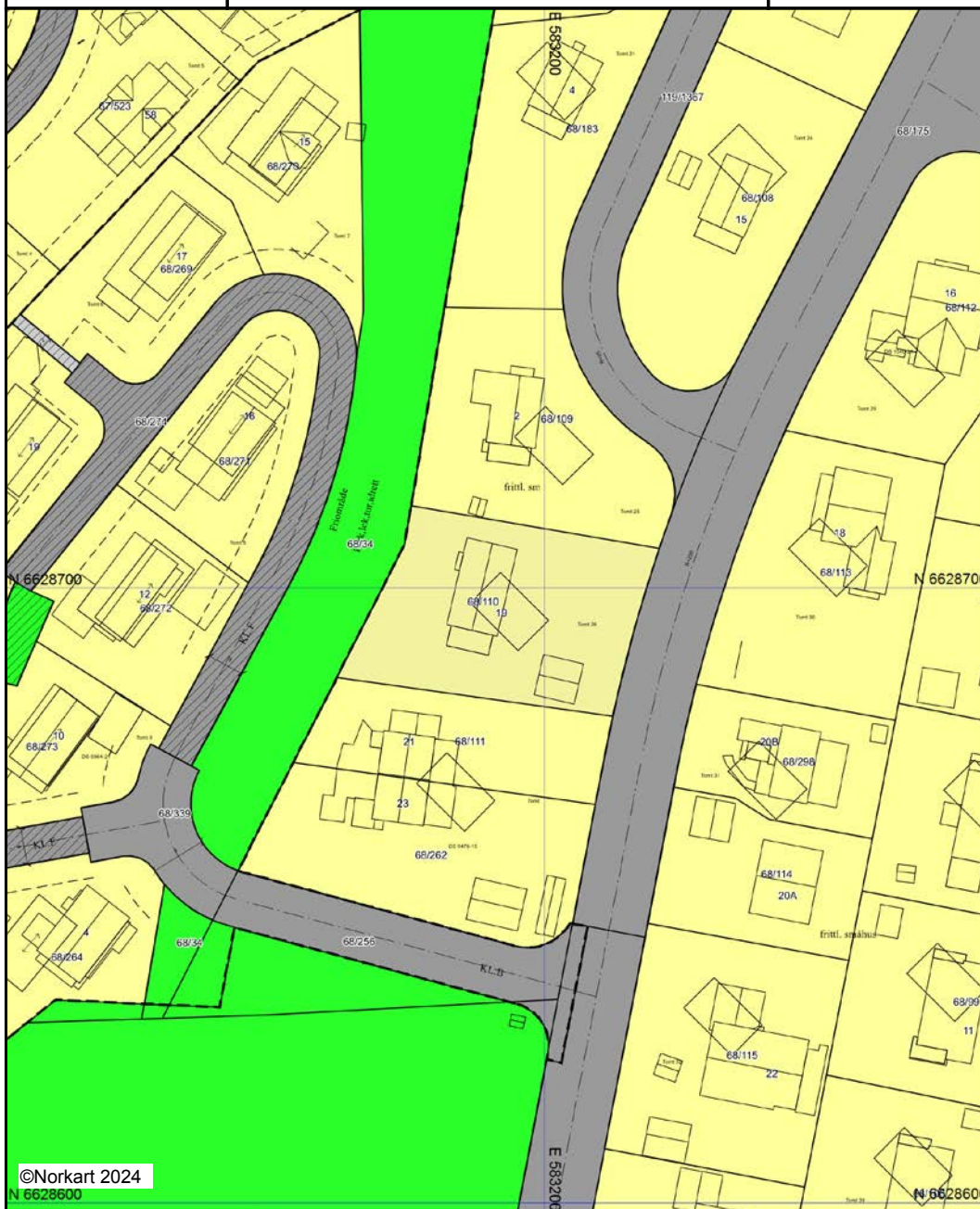
Asker kommune

## Reguleringsplankart

Eiendom: 68/110  
Adresse: Eventyrveien 19  
Dato: 23.09.2024  
Målestokk: 1:1000



UTM-32



©Norkart 2024  
N 6628600

Kartet er produsert fra kommunens beste digitale kartbaser for området og inneholder viktige opplysninger om eiendommen og området omkring. Presentasjonen av informasjon er i samsvar med nasjonal standard. Kartet kan inneholde feil, mangler eller avvik i forhold til kravene i oppgitt standard. Kartet kan ikke benyttes til andre formål enn det formålet det er utlevert til uten samtykke fra kommunen jf. lov om åndsverk.

## Tegnforklaring

### Reguleringsplan/Bebyggelsesplan PBL 1985

-  Frittliggende småhusbebyggelse
-  Kjøreveg
-  Friområder
-  Friluftsområde (på land)
-  Felles avkjørsel
-  Felles gangareal
-  Felles lekeareal for barn

### Felles for reguleringsplan PBL 1985 og 200.

-  Regulerings- og bebyggelsesplanområde
-  Planens begrensning
-  Formålsgrense
-  Byggegrense
-  Planlagt bebyggelse
-  Regulert senterlinje
-  Målelinje/Avstandslinje
-  Avkjørsel
-  Regulert møneretning
-  Påskrift reguleringsformål/arealformål
-  Påskrift bredde
-  Påskrift radius
-  Påskrift plantilbehør










Asker kommune

## Ledningskart

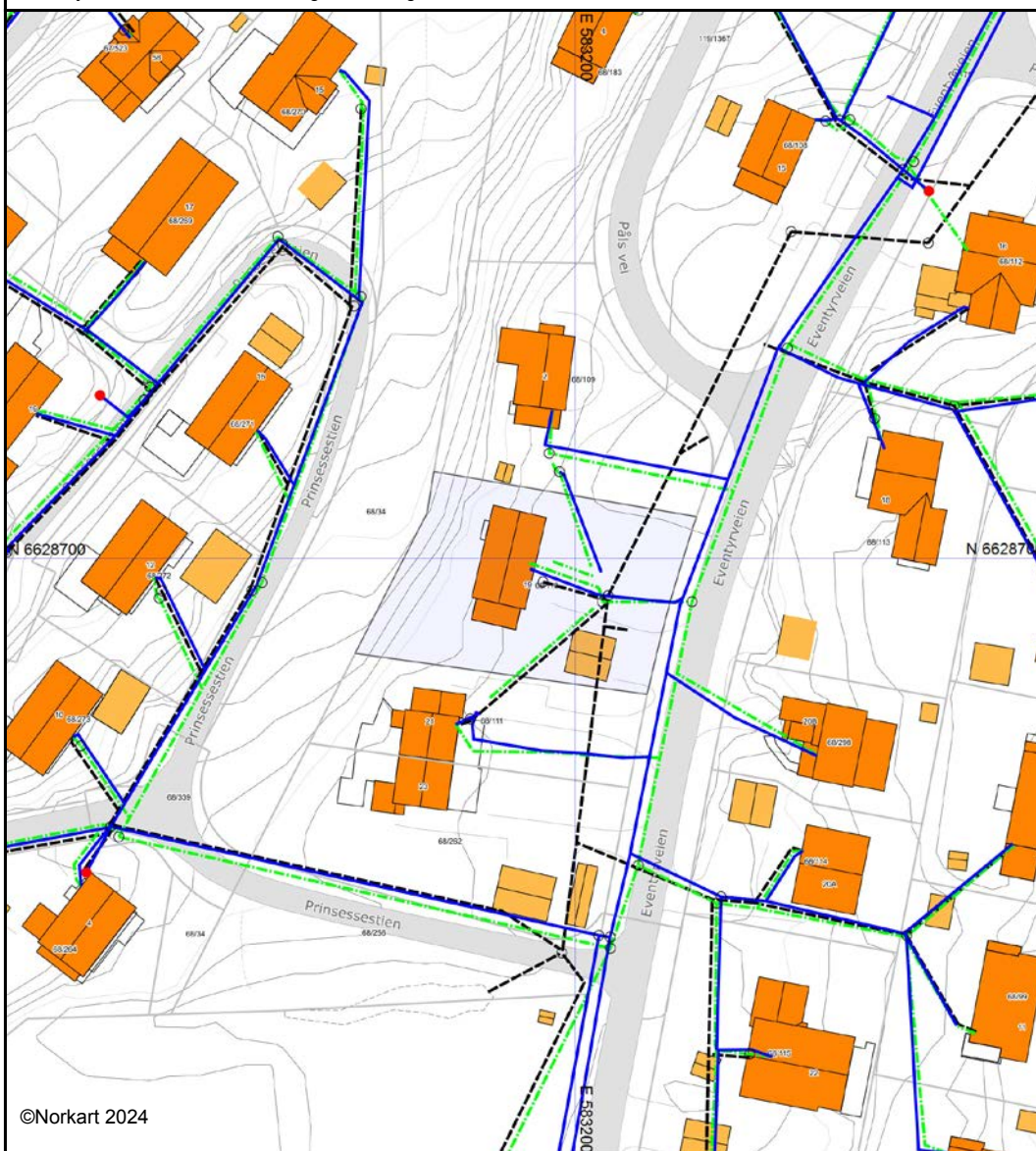
Eiendom: 68/110  
Adresse: Eventyrveien 19  
Dato: 23.09.2024  
Målestokk: 1:1000



UTM-32

 Vannledning	 Overvannsledning	 Kum	 Hydrant
 Spillvannsledning	 Avløp felles	 Sluk	

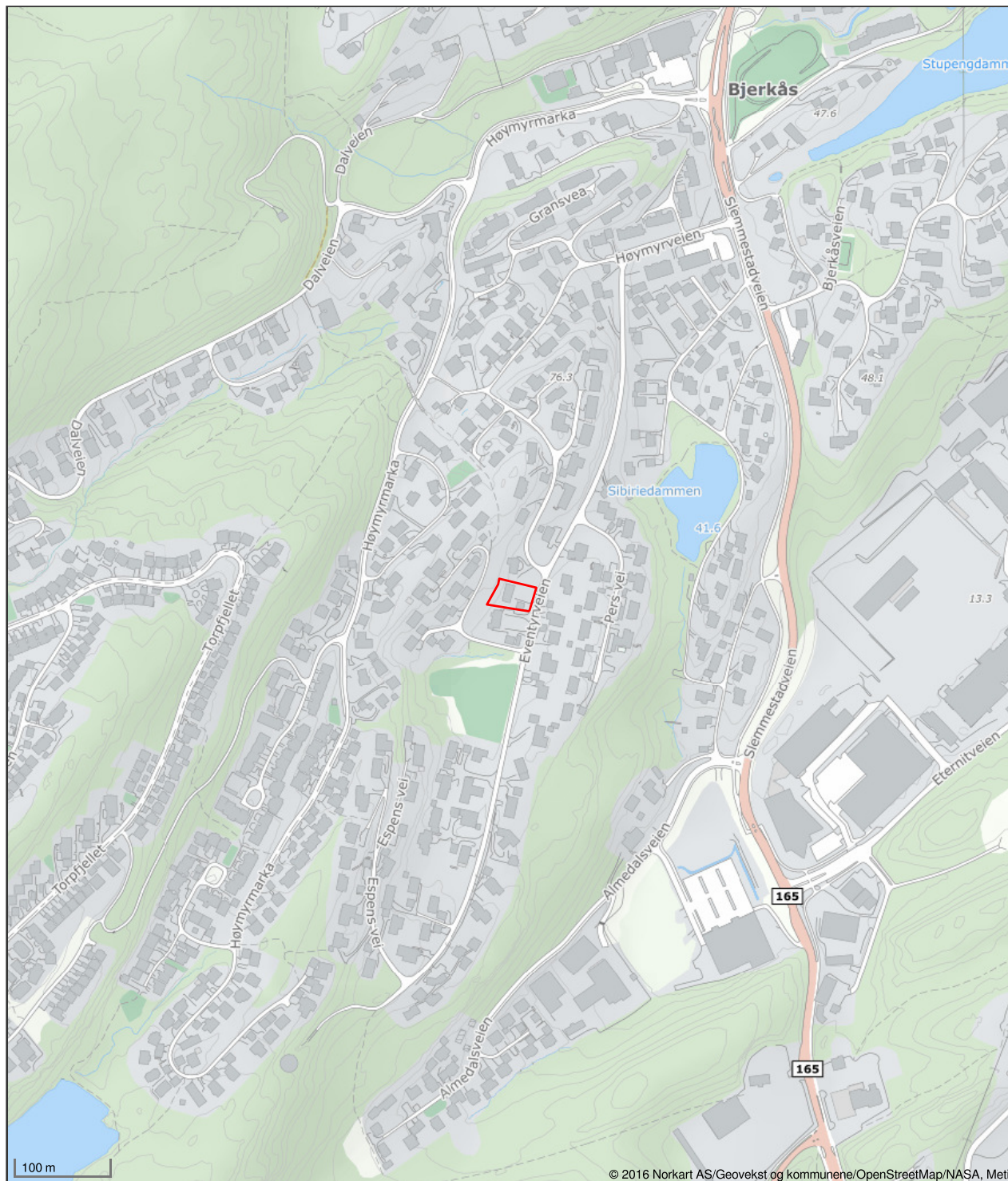
Kartet viser kommunale ledningstraseer (vann og avløp) der dette finnes. Private stikkledninger tegnes der disse er registrert. Informasjon hentes fra kommunens digitale ledningskartverk.



Det tas forbehold om at det kan forekomme feil, mangler eller avvik i kartet. Spesielt gjelder dette usikre eiendomsgrenser. VA-ledninger kan være tegnet parallellforskjøvet og mange private ledninger mangler i kartet. Dette kartet kan ikke brukes som erstatning for situasjonskart i byggesaker.



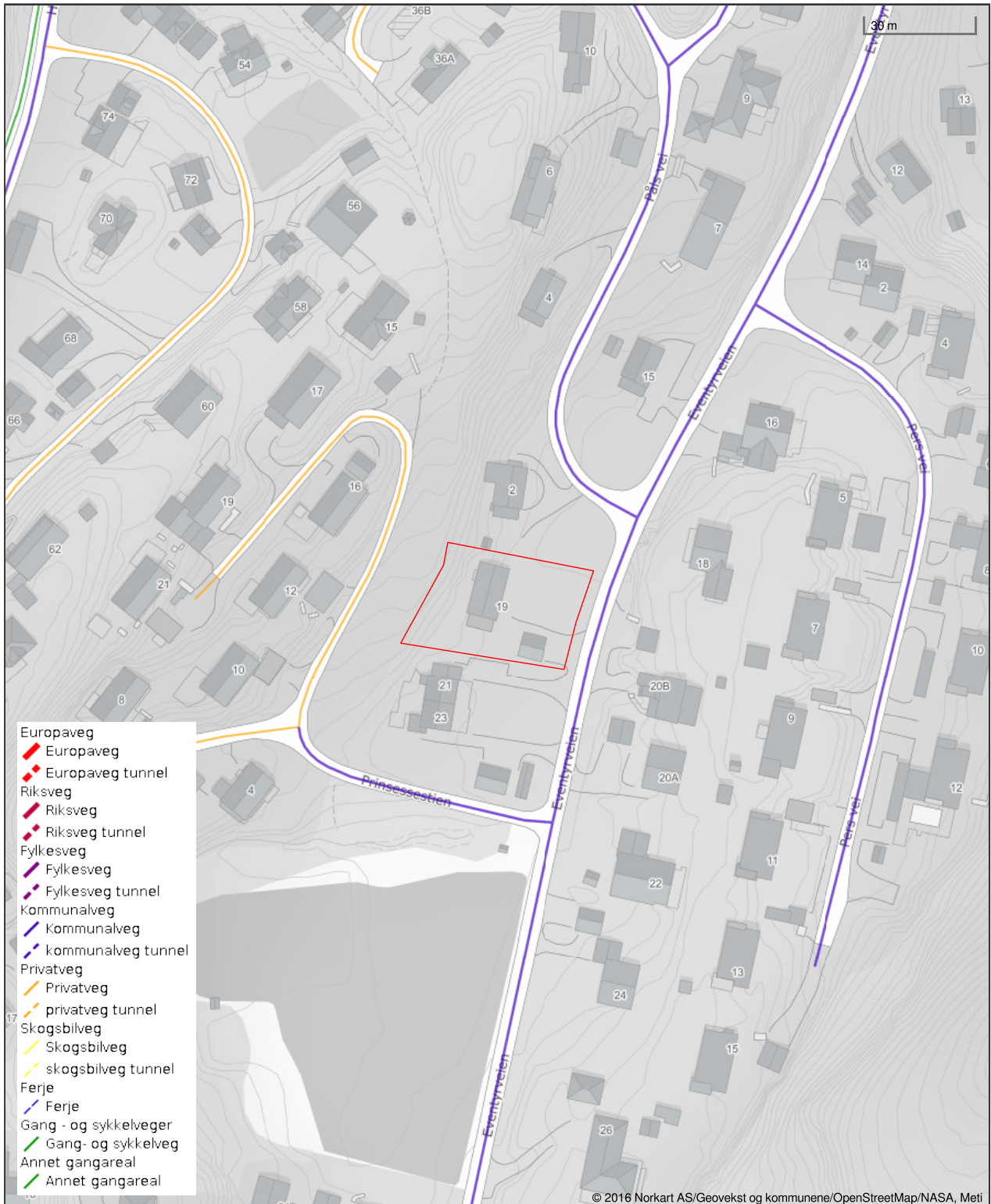
# Oversiktskart for eiendom 3203 - 68/110//



Det tas forbehold om riktigheten eller fullstendigheten av opplysningene i dette dokumentet. Det kan ikke rettes krav som følge av at disse opplysningene benyttes som grunnlag for beslutninger.



# Vegstatuskart for eiendom 3203 - 68/110//



Det tas forbehold om riktigheten eller fullstendigheten av opplysningene i dette dokumentet. Det kan ikke rettes krav som følge av at disse opplysningene benyttes som grunnlag for beslutninger.



Asker kommune

# Grunnkart

Eiendom: 68/110  
Adresse: Eventyrveien 19  
Dato: 23.09.2024  
Målestokk: 1:1000

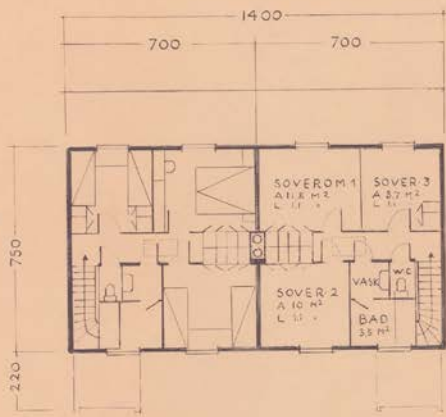


UTM-32

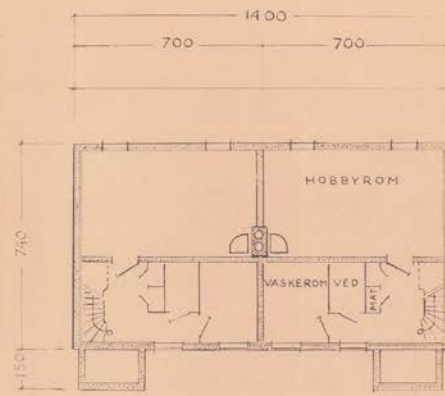
Eiendomsgr. nøyaktig <= 10 cm	Eiendomsgr. mindre nøyaktig >200<=500 cm	Eiendomsgr. omtvistet	Hjelpelinje vannkant
Eiendomsgr. middels nøyaktig >10<=30 cm	Eiendomsgr. lite nøyaktig >=500 cm	Hjelpelinje veikant	Hjelpelinje fiktiv
Eiendomsgr. mindre nøyaktig >30<=200 cm	Eiendomsgr. uvisst nøyaktighet	Hjelpelinje punkt feste	



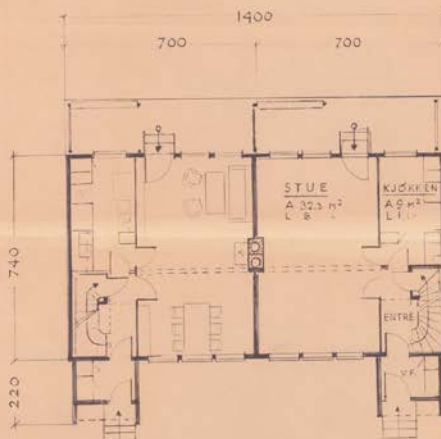
Det tas forbehold om at det kan forekomme feil, mangler eller avvik i kartet. Spesielt gjelder dette usikre eiendomsgrenser. Dette kartet kan ikke brukes som erstatning for situasjonskart i byggesaker.



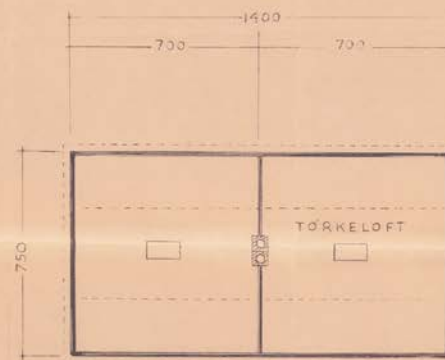
PLAN AV 2 ETASJE mot nord



KJELLERPLAN



PLAN AV 1 ETASJE mot nord

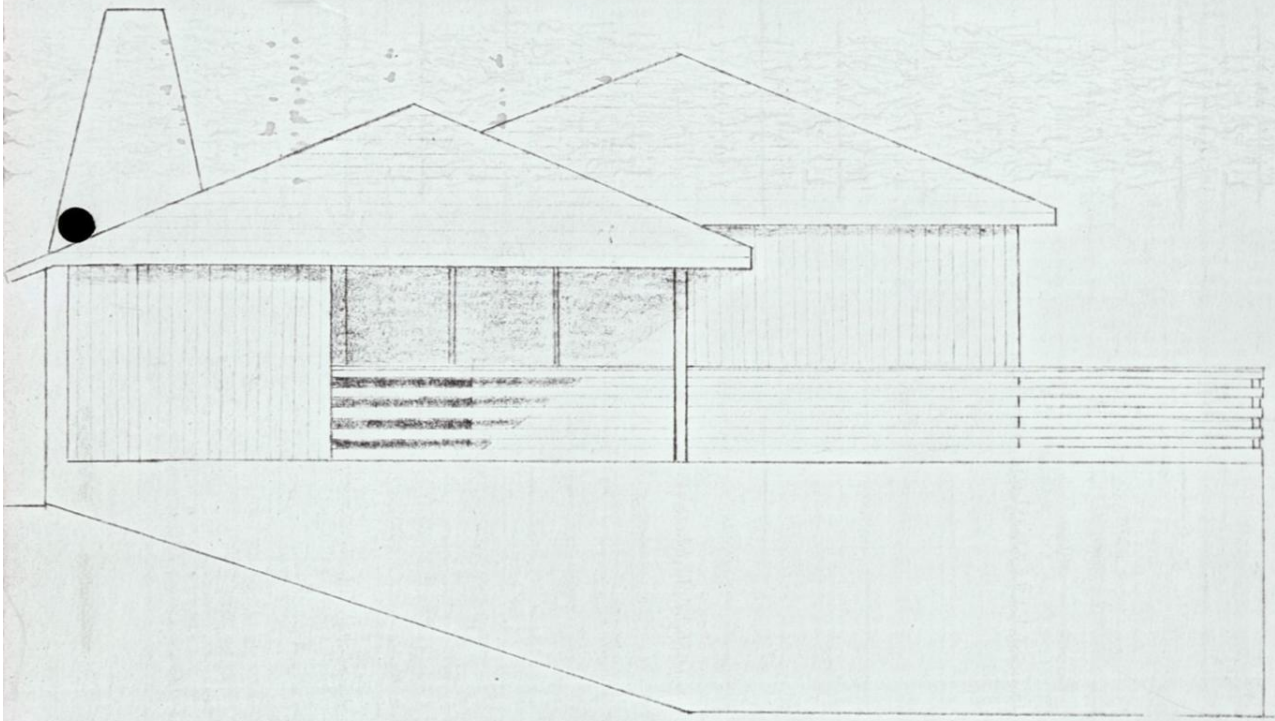


LOFTPLAN

SKRIBER  
BYGGINGSFÖRSEN  
00052 - 4.1.68

Mål: 1:100  
Tegner:  
*Arne Christensen*  
9/3-67

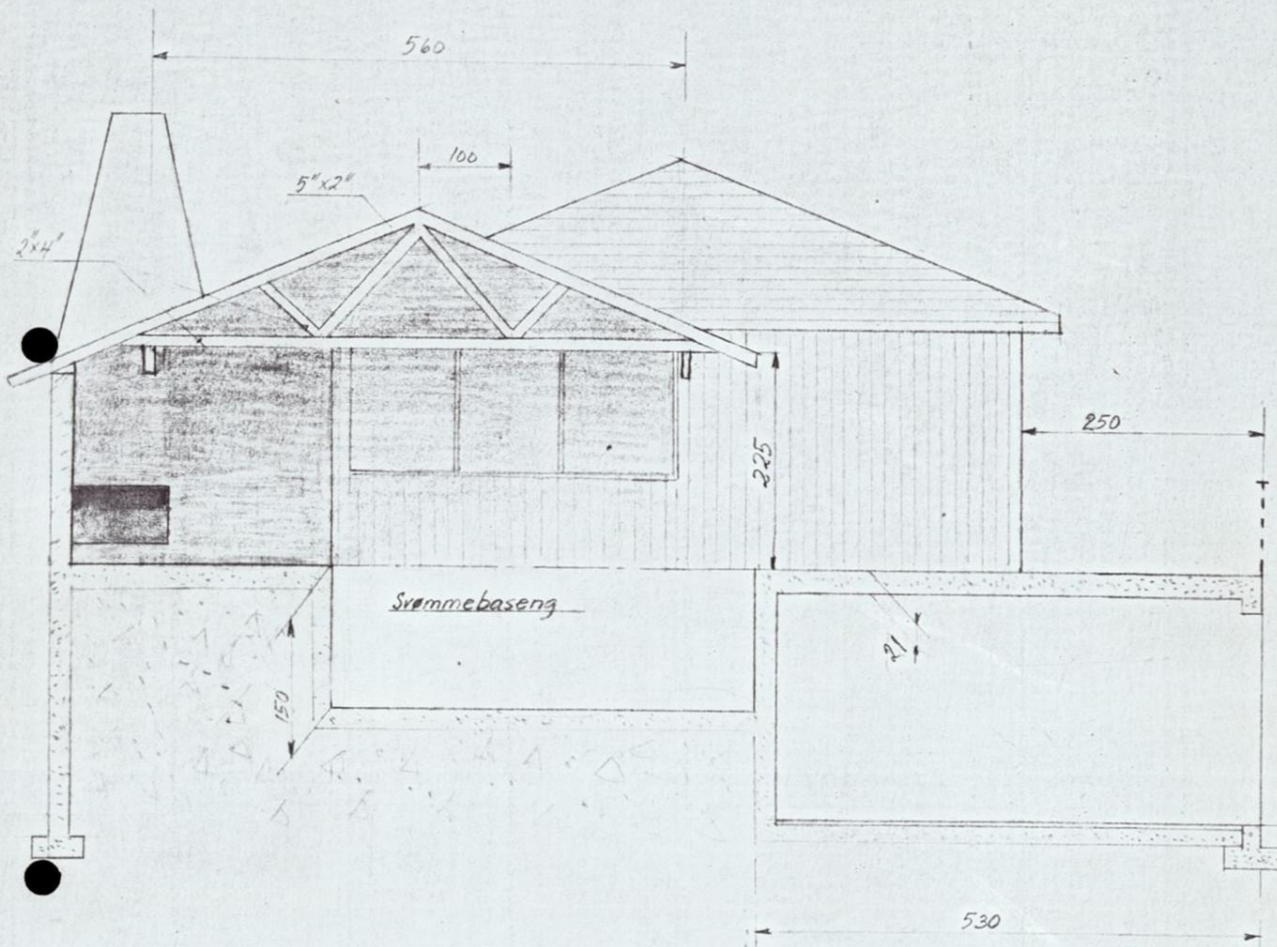




Mot syd.

Asker 19/11-71 Bjørn fbo. Krettnit

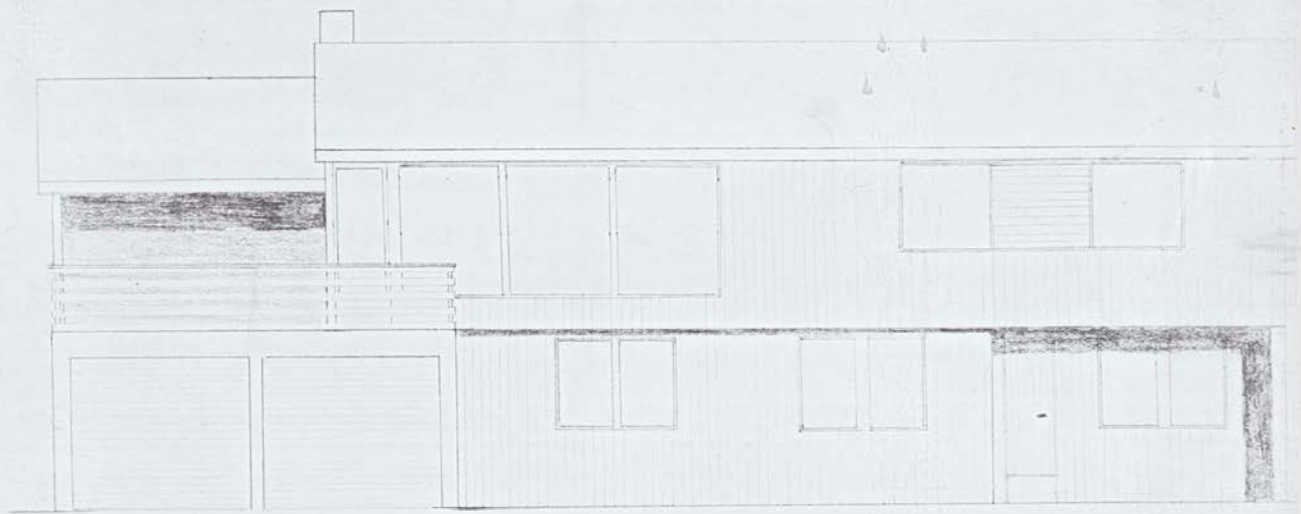
ASKER  
BYGNINGSVEJEN  
001112 - 4. FEB 72



Snitt A-A

Asken 14/11-71 Bjørn F. Woldhvit

ASKER  
BYGNINGSVESEN  
00114 - 4. FEB 72



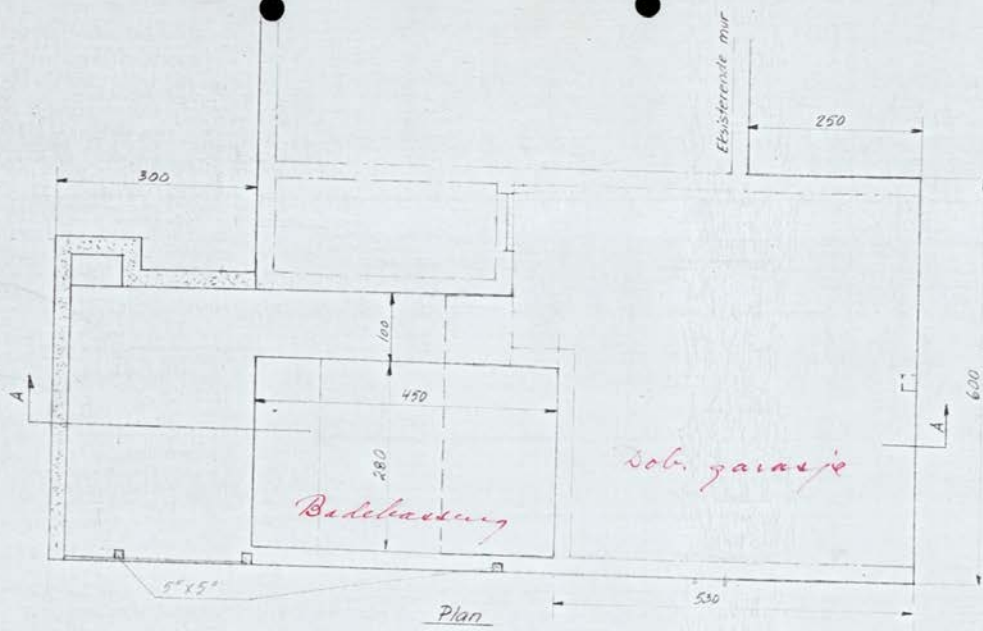
Mot ost

*skala 1/40 H. Björn Jönsson*

ASVET  
BYGGMÄSTAREN  
00114 - 4.1.15.72

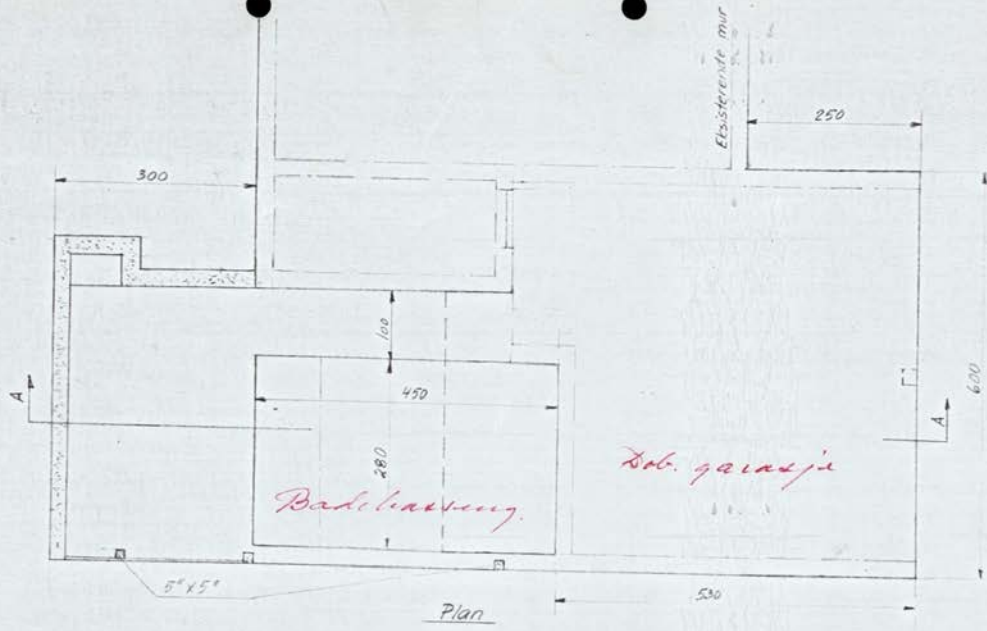
6 / 11





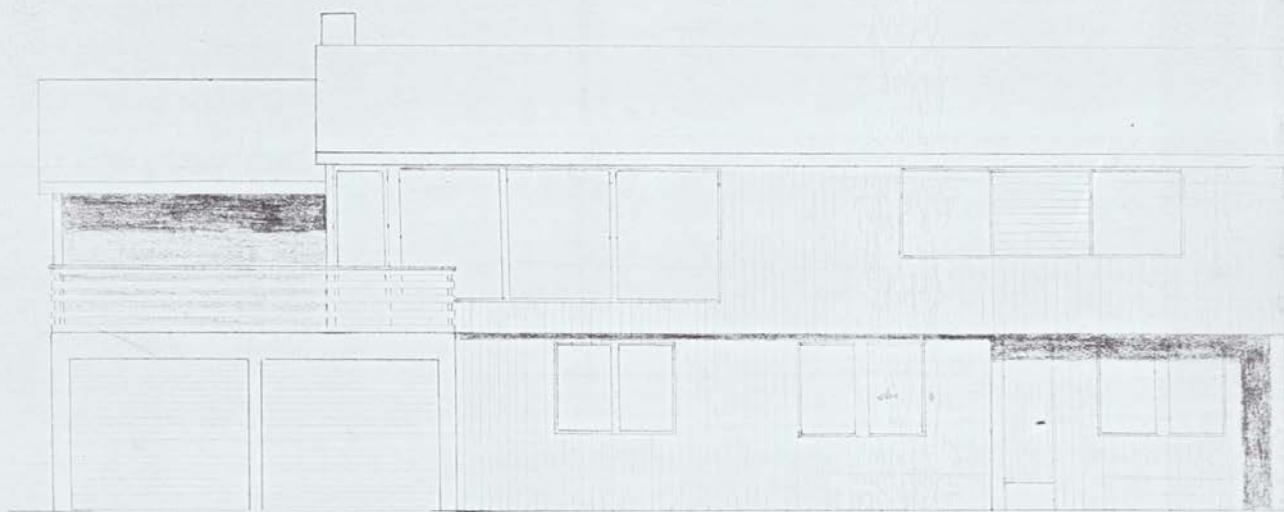
ASKER  
 BYGNINGSVESEN  
 00114 - 415372

Asker 14.7. Bjørn Jørgensen



00114  
 1. FEB 72  
 DWG. INŽENJERSTVO  
 1972/8

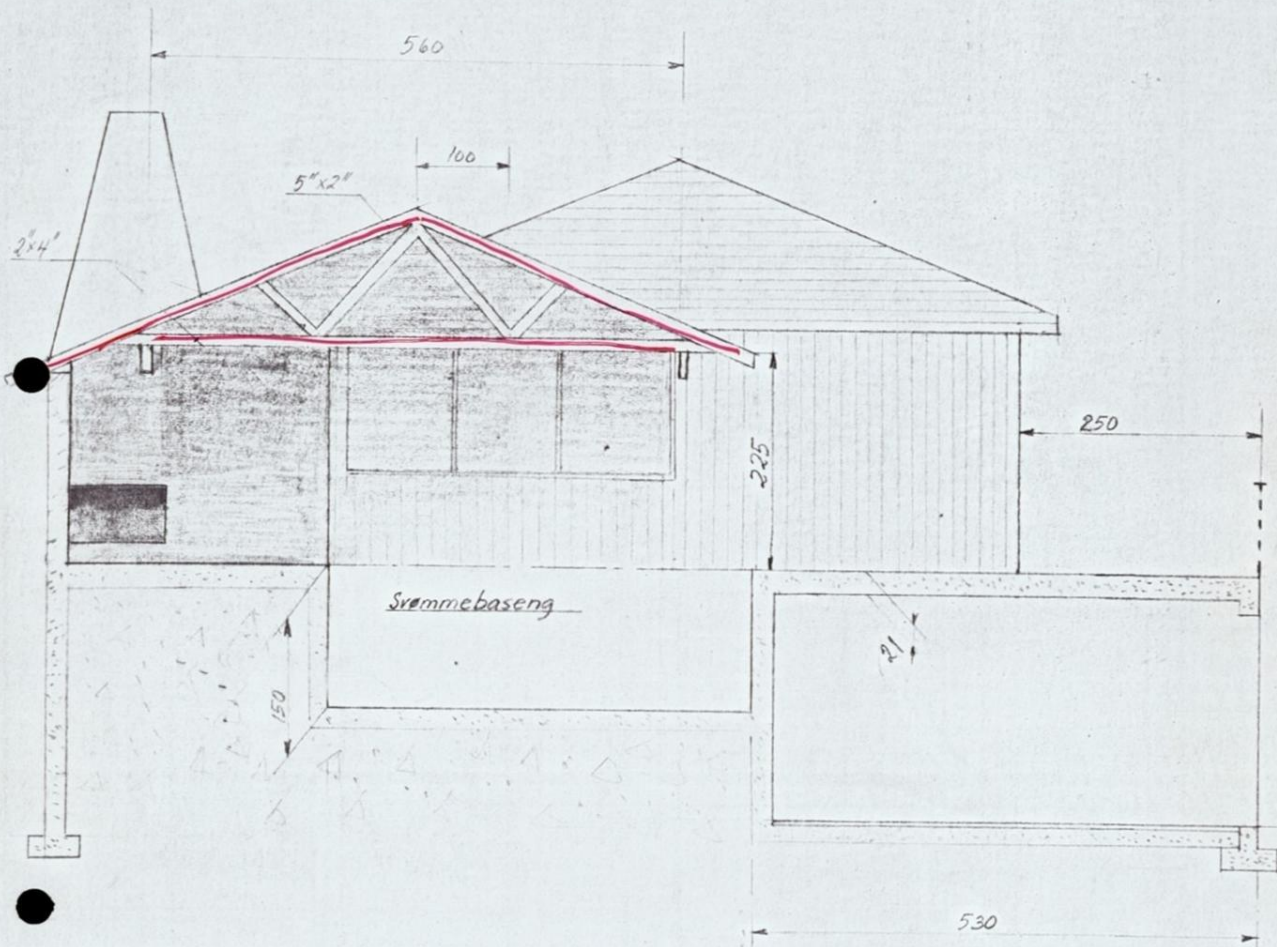
Autor: P. H. 71 Bjim J. K. K. K.



Mot ost

Arka 1911 H. Björn Jön Vallbäck

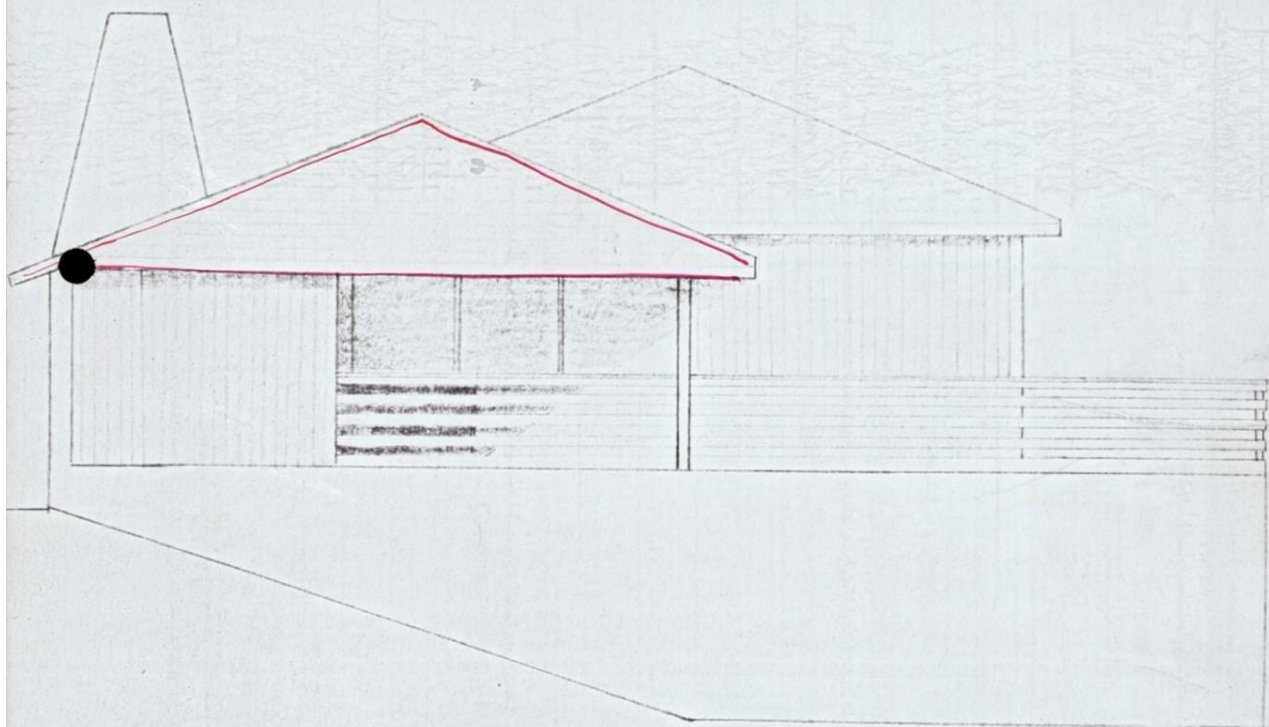
ASVET  
BYGNINGSÄGEN  
00111 4.11.12



Snit A-A

Asken 14/11-71 Bjørn Frø. Voldknud

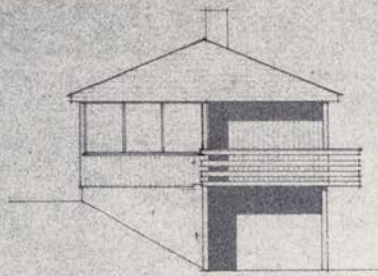
ASKER  
BYGNINGSVESEN  
00111 - 4. FEB 72



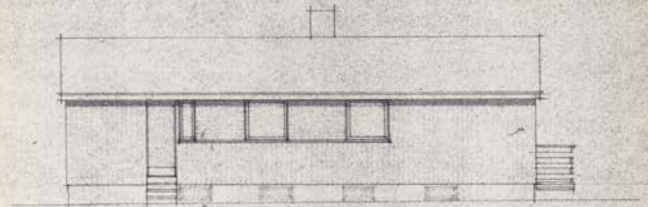
Mot syd.

Asken 19/1-71 Björn F. K. Kullerit

ASKER  
BYGNINGSVESEN  
00114 - 4 FEB 72

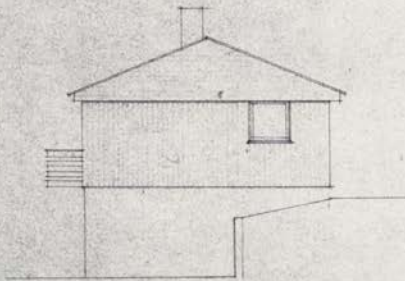


MOT SYD

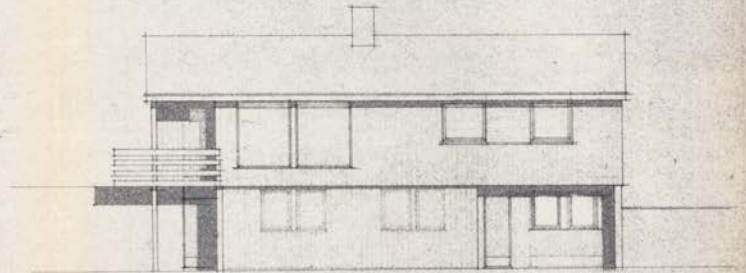


MOT VEST

Arkitekt  
DAG FLUGE  
0100 2 579



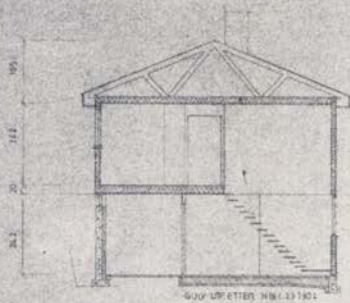
MOT NORD



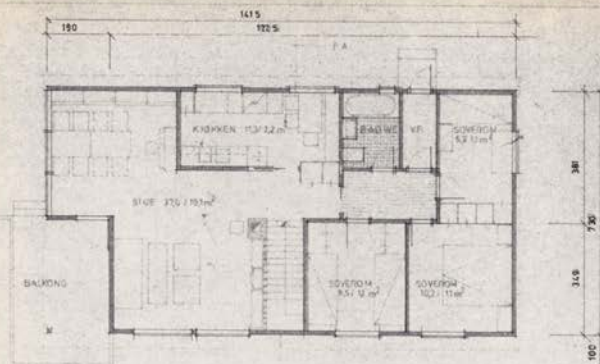
MOT ØST

Denne tegning må ikke kopieres, benyttes eller  
gøres tilgjengelig for andre uten vår tillatelse.  
Mottageren er ansvarlig for edvert misbruk.  
Nostindoyan Bruk AS  
Møstlandsveit

 <p><b>Nostindoyan Bruk AS</b> NOSTINDOYAN 75 NOSTINDOYAN 75 11 NOSLUNDVANI</p>	<p>DAG FLUGE, NEDRE BJERKAS ASKER TOMT NR. 26 0212 02 1110</p>	<p>22 + 204 11</p>
		<p>BYGGEPLAN 1:500 1980</p>
<p><b>ENNAR BRASTAD</b> PROJEKT ARKITEKT VANGSÅSVEIEN 100B 0402 15 15 15</p>	<p>6000 FLÅT 05 5 17</p>	<p>1980</p>

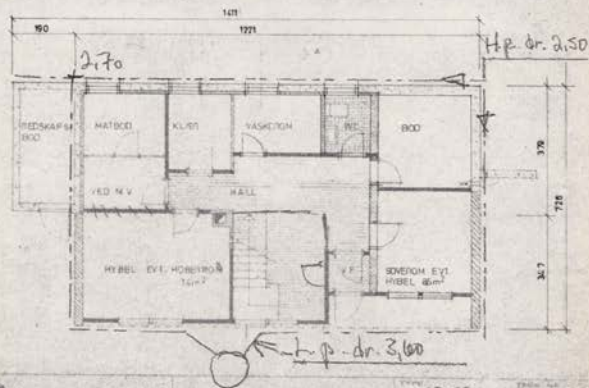


SNITT A-A




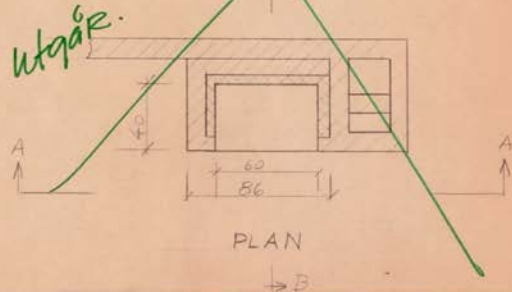
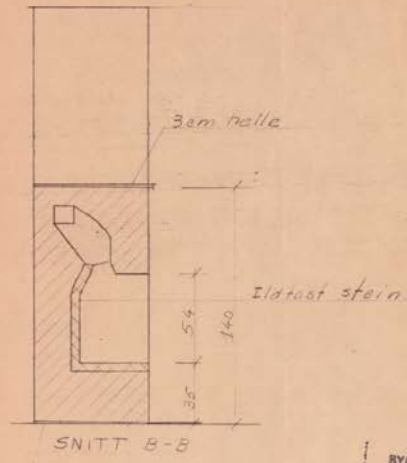
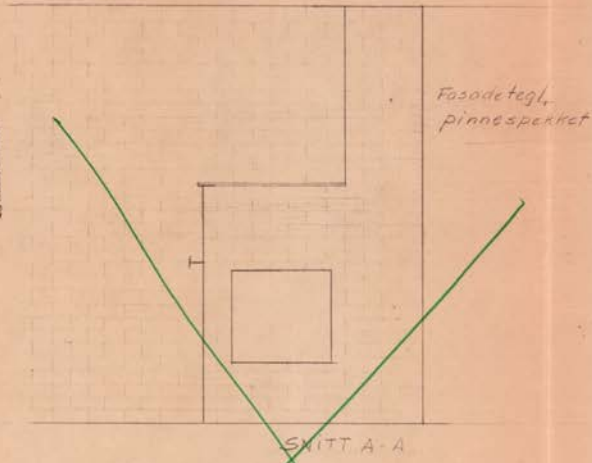
PLAN 1. ETASJE

ASKER  
BYG. 1103 VESTEN  
010 2. 3. 19



Denne tegning må ikke kopieres, benyttes eller gøres tilgjengelig for andre uten vår tillatelse. Motageren er ansvarlig for ethvert misbruk.  
Neslandsvain Bruk  
Neslandsvain

 <p><b>Neslandsvain Bruk</b> NESLANDSVAIN SENTRALBYEN 30-32 TRONDHEIM</p>	<p>DAG FLUGC NEDRE BJERKAS ASKER TOMT NR. 26 OMR. 28/70</p>	<p>22-204-10</p>
		<p>GRUNNFELT 97m<sup>2</sup></p>




ASKER  
BYGNINGSVESEN  
01360 27.6.68

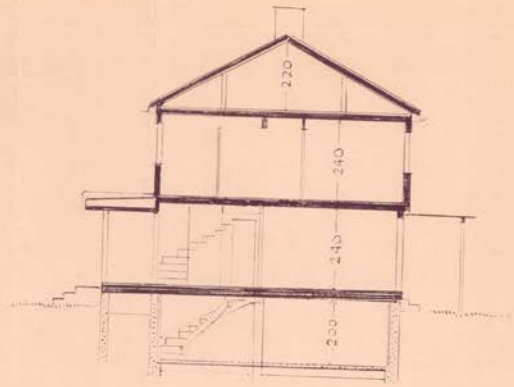
Tomt 26. BJERÅS  
PEIS M=1:20  
Plan og snitt



26




FASADE mot nord

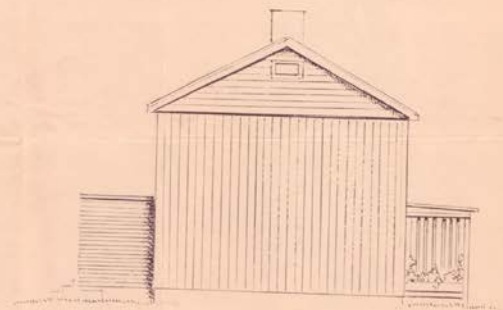


SNITT

ASS. FF.  
SYDAMMISBYGGEN  
00052 - 4.1.68



FASADE mot syd




GAVLER

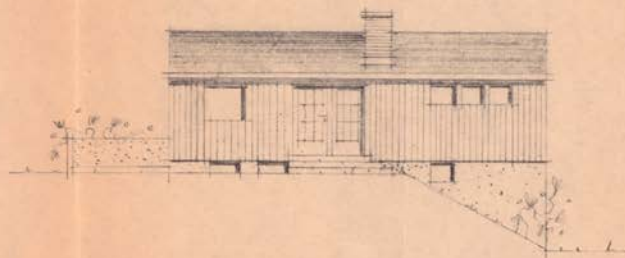


ASNER  
BYGNINGSVESEN  
00682 20.4.67

5135211A 510-017  
NEDRE BIEPLÅS 68/2, ASNER.  
MÅK 1-67.  
ARNE HENDE, ARK. MNAL, NESBU




NOED.




VEST

ASKER  
BYGNINGSVESEN  
00682 20.4.67

ZNEBOLIG 77 M <sup>2</sup>	MÅL A. 10 M	BYGNINGSMESTER J. LANGE, 6 JØHNNEHOLMESTRANDE, NEDRE DELER, AS 6020, 1. ETAGE. TEKN. S. ARL. MAL. A. HENDEL, VE. 100 V. 23-3-67.
-------------------------------	----------------	--



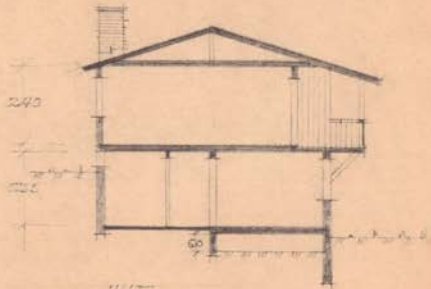
S.I.



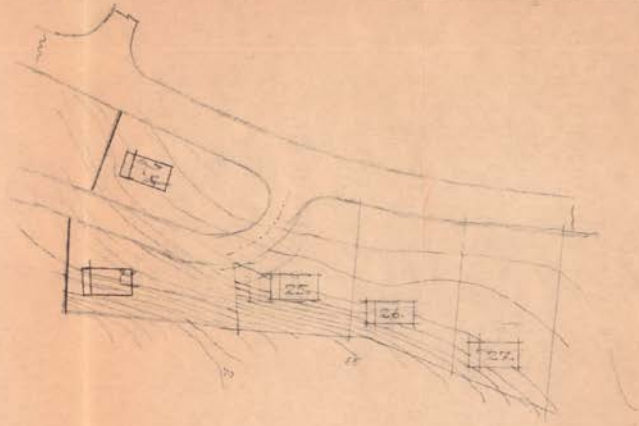
S.Y.

ASKER  
BYGNINGSVESEN  
00682 20.4.67

ENEBOLIG 72M <sup>2</sup>	MÅL 1:100	BYGNINGSTEG JOLANSEN & SØNNER, HJØLMESTRAND. NEI DE EDEKÅR: 62/2, ASKER. ACK. A HENDEN, NESBYN TEKN. H. 28-3-67.
------------------------------	--------------	--



J.W.T.

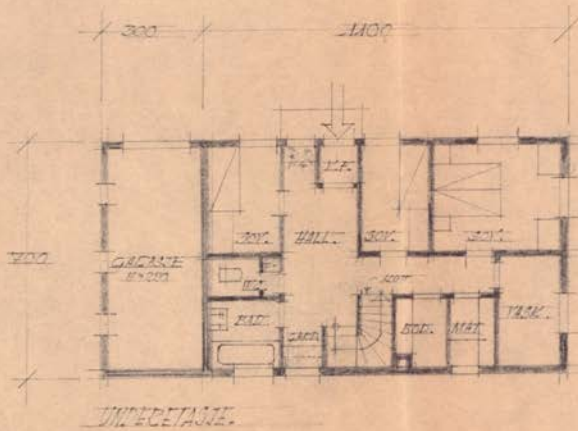


STUASIONSPLAN

ASKER  
BYGNINGSVESEN  
00682 20.4.67

ENESBLAD  
MÅL BYGGMESTER JOHANSEN & SØKNEGT, HOLMESTRAND.  
KUNST OG HANDELSKUNST, NESTED  
TEKN. 3.





ÅSKER  
BYGNINGSVESEN  
04652 20.4.67

INNEFOR	N.Y.	INGENIØR THANDEN & HANSEN, HELSINGFORS.	
TEK. MS.	N.Y.	LENE LINDHOLM, ÅSKER.	TEK. S.
		ANDREAS & HANSEN, HELSINGFORS.	23-2-67.

<<f1>  
<<f3>  
<<f4>  
<<f5> <<f6>

**Deres ref.:**

**Vår ref.:**  
MRADEJKO  
S20/2792

**Arkivnr:**  
GBNR 68/110  
L15584/20

**Dato:**  
11.06.2020

Ved henvendelse vennligst oppgi referanse S20/2792

**Delegasjonssak:** 20/1170

**68/110 Rammetillatelse - Tilbygg, terrasse med bod og kontor under  
Eventyrveien 19 Tiltakshaver: Alfred Sigvald Aalen**

Vi viser til ny søknad om rammetillatelse for overnevnte tiltak mottatt 24.03.2020 og informasjon mottatt 09.06.2020. Saken var komplett til behandling etter innsendelse av siste mottatte dokumentasjon.

---

**Søknaden godkjennes, jfr. plan- og bygningsloven § 20-2.**

**Vilkår for å kunne gi igangsettingstillatelse:**

**1. Oppdatert gjennomføringsplan med erklæringer om ansvarsrett.**

---

Det må sendes inn søknad om igangsettelse. Tiltaket må settes i gang innen 3 år etter rammetillatelsen er gitt. Er ikke tiltaket igangsatt innen 3 år faller tillatelsen bort. Endringer må godkjennes av kommunen før de kan gjennomføres.

Igangsetting før klagefristen er ute eller før eventuelt endelig klagebehandling er avsluttet hos fylkesmannen, skjer for tiltakshavers egen økonomiske risiko.

**Beskrivelse av søknaden**

Det har tatt noe tid å få inn en komplett søknad. Det søkes om rammetillatelse. Sakens historikk finnes bl.a. i sakene 15/8166, 17/17796 og 20/2494.

Søknaden er nå innsendt av ansvarlig søker.

Ansvarlig søker beskriver søknaden slik:

*«Søknaden gjelder tilbygg til eksisterende bolig. Tilbygget er oppført men ikke ferdigstilt og ikke tatt i bruk.*

*Boligen er fra tidligere i 1 etasje med underetasje.*

*Tilbygget gjelder kun i underetasjen og takflaten skal benyttes til uteoppholdsareal/terrasse. Underetasjen skal*



*kobles til eksisterende underetasje og skal inneholde et disponibelt kontor som i startfasen skal kunne være et hjemmekontor, men skal være fleksibelt som boligareal. Formålet blir således bolig.*

*Tilbygget er uendret fra tidligere nabovarslet tilbygg i 2017 men nabovarsles nå på nytt på grunn av formelle sider som kommunen ber om blir komplettert*

*Eiendommen er regulert til frittliggende småhusbebyggelse og er i område definert som kategori B i kommuneplanbestemmelsene. Tilbygget utfordrer ikke høydebestemmelser eller utnyttelse. Tomten er på 1.211 m<sup>2</sup> og samlet bebyggelse 165,5 m<sup>2</sup>, og dette gir en utnyttelse BYA= 13,7%*

*Tiltaket er nabovarslet og det foreligger ikke nabomerknader.»*

### **Plangrunnlag**

Eiendommen ligger innenfor reguleringsplanen for Nedre Bjerkås , planident 0220162, ikrafttredelsesdato 24.02.1965.

I kommuneplanen er eiendommen avsatt til byggeområde / boligformål, kategori B, jf. kommuneplanbestemmelsenes pkt 20.8.

### **Arealgrunnlag**

Tiltaket har følgende arealgrunnlag:

BYA	32,7m <sup>2</sup>
BRA u. etasje	32,7m <sup>2</sup>

### **Naturmangfoldloven**

Etter en kontroll i karttema er det ikke registret funn av betydning i forhold til naturmangfoldlovens §§ 8 – 12.

### **Uttalelse/krav fra andre myndigheter**

Saken har vært til uttalelse hos Vann og vannmiljø.

Avdeling for Vann og vannmiljø har ingen merknader til saken. (2.4.2020).

### **Nabovarsel/merknad**

Tiltaket er nabovarslet på nytt i forbindelse med søknad mottatt 24.03.2020, jamfør plan- og bygningsloven § 21-3. Nabovarsel ble sendt ut 05.02.2020.

Det er ikke mottatt merknader.

### **Kommunedirektørens vurdering**

Det er nå mottatt et sett tegninger som viser tilbygg i underetasjen, med tilhørende utvidelse av verandaen. Det søkes om utvidelse av eksisterende boenhet.

Ansvarlig søker bekrefter at høydebestemmelsene og utnyttelse er i samsvar med gjeldende regler for kategori B i område med frittliggende boligbebyggelse.

Estetikk-bestemmelsen / kommuneplanbestemmelsenes pkt 16 ansees ivaretatt.

Tilbygget er tilfredsstillende tilpasset den eksisterende boligen. Plasseringen av tilbygget er gitt av eksisterende underetasjes plassering.

Tidligere utebod ligger nå inni boligen. Det ansees imidlertid at denne fortsatt er lett tilgjengelig fra ny dør i tilbygget i underetasjen (jf.fasade mot vest og foto tilsendt), og at denne fungerer som sportsbod.

**Klage**

Du kan klage på vedtaket innen 3 uker. Begrunnet klage sendes til Asker kommune og merkes saksnummer 20/2792. Dersom vedtaket blir opprettholdt, vil saken bli oversendt til fylkesmannen for endelig avgjørelse.

**Gebyr**

(M=3100kr)

Beskrivelse	Antall(M)	Beløp
§ 3.3.1 - Tilbygg bolig 16-50	0,7x4M	8680,00
<b>Totalt gebyr å betale</b>		<b>8680,00</b>

Faktura vil bli sendt tiltakshaver.

Med vennlig hilsen

Helena Langeland  
Avdelingsleder Byggesak Nord

Maria Radejko  
Byggesaksbehandler

*Dokumentet er elektronisk godkjent*

Til:

Lunde Arkitektur, Sørengkaia 47, 0194 OSLO

Kopi:

Alfred Sigvald Aalen, Eventyrveien 19, 1391 VOLLEN

Inger Solveig Stenseng Aalen, Eventyrveien 19, 1391 VOLLEN

Lunde Arkitektur  
Sørengkaia 47  
0194 OSLO

<b>Deres ref.</b>	<b>Vår ref.</b>	<b>Arkivnr.</b>	<b>Dato</b>
	2020/2792-6	68/110//	13.09.2024

## **68/110 Tilbygg - Terrasse med bod og kontor under - Ber om at saken følges opp**

Vi rydder i gamle saker.

Lunde Arkitektur er ansvarlig søker i denne saken (2020/2792) og det ble gitt rammetillatelse 9.6.2020.

Det er, sånn jeg ser det, ikke sendt inn søknad om igangsetting.

Rammetillatelsen er utgått.

For at forholdene skal bli ivaretatt må det søkes om ny ett trinns søknad.

Vi avventer en redegjørelse for status i saken innen 13.10.2024.

Brevet sendes i kopi til foretak som er oppført som hjemmelshaver.

Med vennlig hilsen

Maria Radejko  
*saksbehandler byggesak*

*Dokumentet er elektronisk godkjent.*

Til  
Lunde Arkitektur

Kopi til  
THILDE EIENDOM AS  
THILDE EIENDOM AS



Adresseinformasjon fylles inn ved ekspedering. Se mottakerliste nedenfor.

Vår referanse  
22/01027-1

Deres referanse

Dato  
24.01.2022

## 68/110 Eventyrveien 19 - Pålegg rehabilitering av privat stikk og fellesledning kloakk

---

**Asker kommune pålegger deg som grunneier å rehabilitere privat kloakkledning til eiendommen Eventyrveien 19/Gbnr. 68/110. Dette brevet inneholder informasjon om hva du må gjøre for å følge pålegget.**

---

Viser til vårt varselbrev datert 12.08.2018 med orientering om at Asker kommune rehabiliterte hovedledningene for vann og avløp i Eventyrveien, som ble ferdigstilt 2016.

I brevet er det forhåndsvarslet at eier av privat kloakkledning som er tilknyttet disse hovedledningene kan pålegges å foreta tilsvarende utbedring/rehabilitering.

Som omtalt i brevet vil det bli gitt pålegg om utbedring av stikk- og fellesledninger som er lagt før 1970. Nyere ledninger som har feil og mangler må regne med å få pålegg om utskiftning/utbedring.

Rørinspeksjonen viser at den private stikk og fellesledningen kloakk er av betongrør med dårlig kvalitet, se kart og Tv-rapport.

### Pålegg

Asker kommune pålegger med dette deg som eier av boligen å rehabilitere privat stikk og fellesledning for kloakk for eiendommen, innen 01.08.2022. Hjemmel for pålegget er forurensningslovens § 22 annet ledd:

**Postadresse**  
Asker kommune  
Katrineåsveien 20  
3440 Røyken

**E-post**  
post@asker.kommune.no  
**Telefon**  
66 70 00 00

**Organisasjonsnummer**  
920 125 298  
asker.kommune.no

1/3



«Ved omlegging eller utbedring av avløpsledninger kan forurensningsmyndigheten kreve at eier av tilknyttet stikkledning foretar tilsvarende omlegging eller utbedring. Også ellers kan forurensningsmyndigheten kreve omlegging eller utbedring av stikkledning, når særlige grunner tilsier det.»

**Hva må du gjøre?**

- Dersom stikk eller fellesledninger må legges i ny trase, skal dette søkes og godkjennes av plan- og bygningsavdelingen.
- Dersom rehabiliteringen medfører graving må ledningen registreres etter gjeldende lover og forskrifter.
- Etter rehabilitering må det sendes inn dokumentasjon på dette til Asker Kommune, Forvaltning og service [rehabilitering.vov@asker.kommune.no](mailto:rehabilitering.vov@asker.kommune.no)
- Hvis overvann/drenering er tilknyttet kloakkledningen, skal dette frakobles. <https://www.asker.kommune.no/vann-og-avlop/avlop-og-septik/utbedring-privat-kloakkanlegg/>

**Klagerett**

Vedtaket kan påklages etter forvaltningsloven § 28, jfr. forurensningsloven § 85. Klagefristen er tre uker etter mottagelsen av dette pålegget, jfr. forvaltningsloven § 29. Det er tilstrekkelig at klagen er postlagt innen fristens utløp.

En eventuell klage skal sendes til Asker Kommune v/Vann og vannmiljø, Forvaltning og service, Katrineåsveien 20, 3440 Røyken, eller e-post; [post@asker.kommune.no](mailto:post@asker.kommune.no) og være undertegnet. Klagen skal nevne hvilket vedtak det klages over, og den endring som ønskes. Den bør være begrunnet, jf. forvaltningsloven § 32. Klagen avgjøres av Statsforvalteren i Oslo og Viken.

**Varsel om eventuell påfølgende tvangsmulkt**

Dersom du ikke følger dette pålegget innen 01.08.2022, vil vi vurdere å ilegge deg en tvangsmulkt, jfr. forurensningslovens § 73.

**Har du spørsmål?**

Hvis du har spørsmål om saken, kan du ta kontakt med vår saksbehandler på tlf. 66 90 94 50 tast 2 deretter 5 eller e-post [rehabilitering.vov@asker.kommune.no](mailto:rehabilitering.vov@asker.kommune.no)



Med hilsen

Erik Alexander Nielsen  
Fagleder Forvaltning og Service

Alina Mitache  
Konsulent Forvaltning og Service

Likeledes brev sendt:  
Eventyrveien 21, 23

*Dokumentet er elektronisk godkjent.*

Vedlegg:  
Eventyrveien 19, 21, 23  
L109940\_89970\_11073\_20190325\_1415  
L109942\_89644\_0\_20190327\_1724

Eventyrveien 19  
Eventyrveien 19  
N-1391 Vollen  
Attn: Espen Kolflaath

Kjeller, 27.03.2023

## Pristilbud på rørfornyning av uttrekksledning spillvann for adresse Eventyrveien 19

TT-Teknikk leverer spesialtjenester innen miljø, vann og avløp. Som en del av disse tjenestene har vi opparbeidet lang erfaring med rørfornyning som metode for rehabilitering av vann- og avløpsrør. Vi utfører rørfornyning av innvendige avløpsrør og bunnledninger i boliger i tillegg til det offentlige ledningsnett over hele landet. I løpet av de siste årene har vi rehabilitert over 5500 leiligheter og ca 45 000 meter med avløpsrør med vår velprøvde og anerkjente metode.

### Tilbud på utføring av arbeid

Rørføringsarbeider, eks.mva.	kr. 54 460,-
Mva	kr. 13 615,-
<b>Rørføringsarbeider Inkl. mva</b>	<b>kr. 68 075,-</b>

Prisen inkluderer følgende arbeider:

- ✓ Høytrykksrengjøring/rens og rørinspeksjon/innmåling før installasjoner..
- ✓ All transport og rigg for arbeidene.
- ✓ For – og etterkontroll med rørinspeksjon
- ✓ Utføring / rørfornyning av uttrekksledning for spillvann iht. pålegg om utbedring.
- ✓ Gjenåpning av grennrør i delen av ledning som pålegget omfatter.
- ✓ Dialog og innsending av dokumentasjon til kommunen.
- ✓ Dokumentasjon av arbeider; Ferdigmelding til kunde og kommune.

### Spesielle opplysninger for dette prosjektet

Tilbudet er gitt med bakgrunn i pålegg mottatt fra Asker kommune og basert på tegninger i den forbindelse. Tilbudet er basert på at tilgangspunkter foreligger som inntegnet med utvendig kum på tomten til Eventyrveien 19.

Våre arbeider vil sørge for at ledningen blir utbedret iht. mottatt pålegg fra kommune.

**Vi kan tilby en kontroll av resterende bunnledning for spillvann til kr. 1 995,- eks.mva. ( 2 494,- inkl)**  
Kontrollen forutsettes utført i forbindelse med gjennomføring av avtalt rørfornyning. Denne kontrollen vil kunne danne grunnlag for en vurdering av eventuelle behov for ytterligere utbedringer av deres anlegg.

Vi gjør oppmerksom på at vår oppgitte pris inkluderer rens i forkant av installasjon av strømpøutforing, mens enkelte aktører tillegger denne posten som timesbasert tjeneste. Omfanget av kostnaden for rens kan beløpe seg til så mye som 15- 25 % av tilbudssum.

Vår metode og tilbudte løsning gir en tett tilslutning til vertsørret og avsluttes helt ut mot den kommunale ledningen og oppfylder dermed kravet i deres pålegg fra kommunen. Vi gjør oppmerksom på at dette ikke er tilfelle for alle metoder for rørfornyning.

#### Forutsetninger

- ✓ Avløpet kan ikke benyttes under våre arbeider.
- ✓ Vi må ha tilstrekkelig tilgang til strøm på stedet.
- ✓ Vi må ha tilstrekkelig tilgang til og i alle utvendige og/eller innvendige kummer.
- ✓ Vi tar forbehold om at røret tåler normal belastning ved høytrykksrengjøring og at mengder utfelling/belegg lar seg fjerne uten bruk av tilleggsutstyr eller unormalt høy tidsbruk.
- ✓ Vi må ha plass til biler og utstyr på stedet. Dersom dere ikke disponerer egnede plasser, kan vi være behjelpelige med leie av plasser fra kommunen. Kostnader tilknyttet dette vil tilkomme.
- ✓ Ved utkapp eller ny-montering av nye avløpsrør mot det eksisterende avløpsanlegget må eksisterende jording ivaretas, kontrolleres og kompletteres av elektriker som tillegg/endringsarbeid

#### Betingelser

- ✓ Betalingsbetingelser: Netto pr. 14 dager.
- ✓ Fakturering skjer etter utført arbeid og det kan forekomme delfakturering.
- ✓ Utførelse: Etter nærmere avtale og innen avtalt frist for utbedring av pålegg.
- ✓ Alt arbeid er regnet utført i vanlig arbeidstid.
- ✓ Tilbudets varighet: 1 mnd. fra tilbudsdato.

Eventuelle bompenger og parkeringsavgifter vil tilkomme etter gjeldene satser.

Vi utfører også tjenester innen rens av ventilasjon, graving, grøntanlegg og utearealer inkludert asfaltering. Les mer om våre standard betingelser og øvrige tjenester på [www.tt-teknikk.no](http://www.tt-teknikk.no)

Vi håper tilbudet er av interesse og står gjerne til tjeneste med gjennomføring av oppdraget. Ved spørsmål til tilbudet, avtale om befaring eller bestilling er du velkommen til å ta kontakt med undertegnede.

**Med vennlig hilsen**

for TT-Teknikk



Brede Lien Hagen  
Avdelingsleder RF Vestfold  
Mobil: 94156972  
Epost: [blh@tt-teknikk.no](mailto:blh@tt-teknikk.no)



TT-Teknikk AS  
Fetveien 33, 2007 Kjeller, Norge  
firmapost@tt-teknikk.no  
02490 Faks 63891601  
[www.tt-teknikk.no](http://www.tt-teknikk.no)



## Utskrift fast eiendom

---

**Gårdsnummer 68, Bruksnummer 110 i 3203 ASKER kommune**

Utskrift fra EDR - Eiendomsregisteret

Data uthentet

30.09.2024 kl. 14.39

Kilde Tinglysningsmyndigheten Statens Kartverk

Oppdatert per

30.09.2024 kl. 14.38

---

**Adresse (r) :**Gateadresse: **Eventyrveien 19**Gatenr: **1365**Kommune: **ASKER**Postkrets: **1391 VOLLEN****HJEMMELSOPLYSNINGER****Rettighetshavere til eiendomsrett**2024/1500864-1/200 31.05.2024 **HJEMMEL TIL EIENDOMSRETT**  
21:00

VEDERLAG: NOK 5 800 000

Omsetningstype: Tvangssalg

**THILDE EIENDOM AS**

ORG.NR: 847 468 882

**Dokumenter av særlig interesse for salg- eller pantsettelsesadgang**2024/1991912-2/200 REGISTERENHETEN KAN IKKE DISPONERES OVER UTEN SAMTYKKE FRA  
RETTIGHETSHAVER**HEFTELSE**

Dokumenter fra den manuelle grunnboken som antas å kun ha historisk betydning, eller som vedrører en matrikkelenhets grenser og areal, er ikke overført til denne matrikkelenheten sin grunnboksutskrift. Servitutter tinglyst på hovedbruket/avgivereiendommen før fradelingsdatoen, eller før eventuelle arealoverføringer, er heller ikke overført. Disse finner du på grunnboksutskriften til hovedbruket/avgivereiendommen. For festenummer gjelder dette servitutter eldre enn festekontrakten.

**Heftelser i eiendomsrett:**

1967/788-1/100 02.02.1967

**BESTEMMELSE OM VEG**

Bestemmelse om bebyggelse

Bestemmelse om benyttelse

Bestemmelse om vann/kloakkledning

Med flere bestemmelser

1981/23480-1/100 30.10.1981

**ERKLÆRING/AVTALE**Midlertidig dispensasjon fra Bygningsloven vedr. ...  
garasje2024/1500917-1/200 31.05.2024  
21:00**PANTEDOKUMENT**

Beløp: NOK 5 945 000

Gårdsnummer 68, Bruksnummer 110 i 3203 ASKER kommune

Panthaver: DNB BANK ASA  
ORG.NR: 984 851 006

2024/1991912-1/200 24.09.2024 **PANTEDOKUMENT**  
09:21

Beløp: NOK 7 788 000  
Panthaver: MAMEN-LUND ENGH SALVESEN OG PART AS  
ORG.NR: 990 997 810  
ELEKTRONISK INNSENDT

2024/1991912-2/200 24.09.2024 **REGISTERENHETEN KAN IKKE DISPONERES OVER UTEN**  
09:21 **SAMTYKKE FRA RETTIGHETSHAVER**

Rettighetshaver: MAMEN-LUND ENGH SALVESEN OG PART AS  
ORG.NR: 990 997 810  
ELEKTRONISK INNSENDT

## **GRUNNDATA**

1972/400556-1/100 10.02.1972 **REGISTRERING AV GRUNN**

Denne matrikkelenhet utskilt fra: KNR: 3203 GNR: 68  
BNR: 87

2020/1718517-1/200 01.01.2020 **OMNUMMERERING VED KOMMUNEENDRING**  
00:00

Tidligere:  
KNR: 0220 GNR: 68 BNR: 110

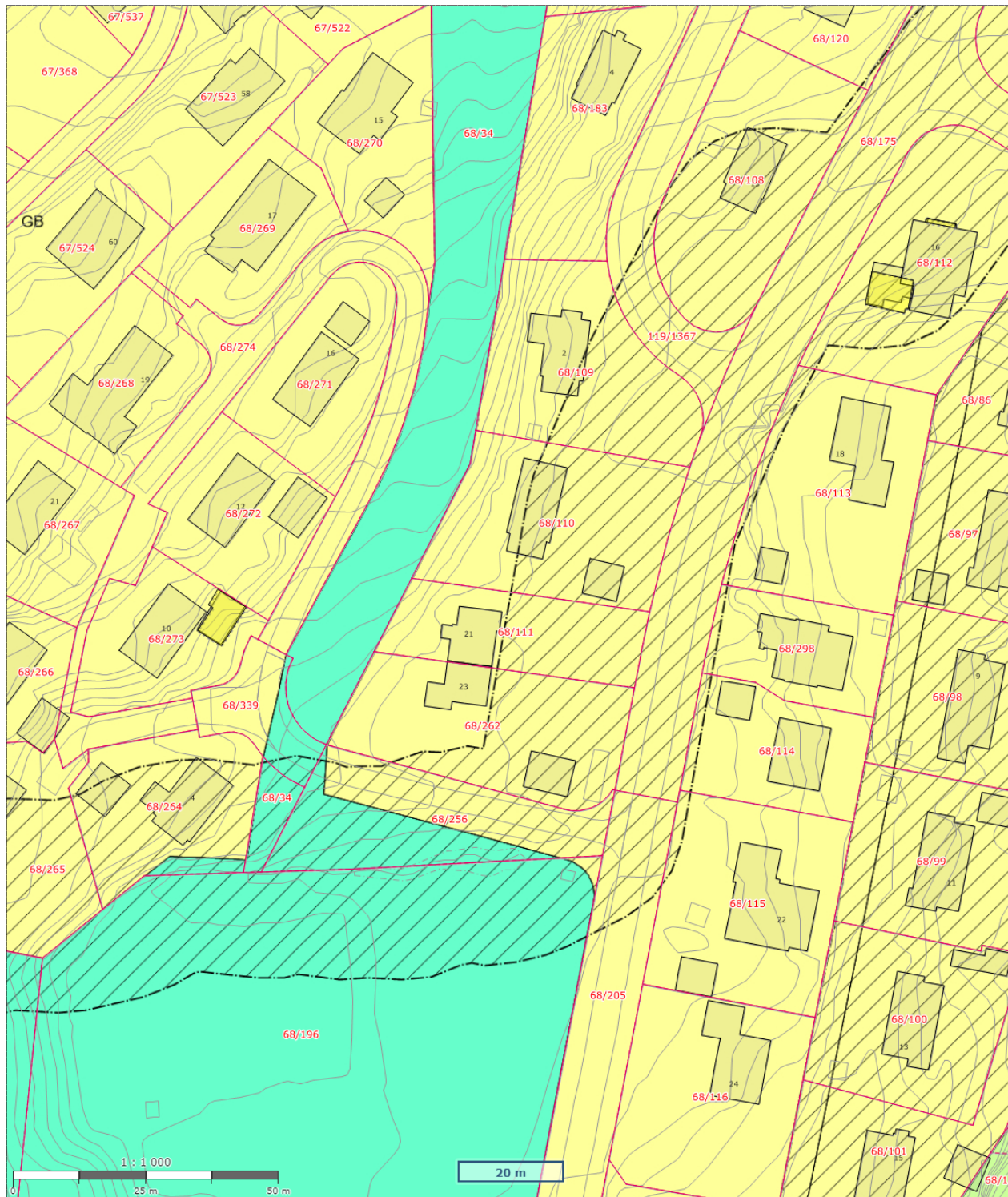
2024/91625-1/200 01.01.2024 **OMNUMMERERING VED KOMMUNEENDRING**  
00:00

Tidligere:  
KNR: 3025 GNR: 68 BNR: 110

## **EIENDOMMENS RETTIGHETER**

Ingen rettigheter registrert.

For eventuelle utleggs- og arrestforretninger, samt forbehold tatt ved avhendelse, som tinglyses samme dag som andre frivillige rettsstiftelser, gjelder særskilte prioritetsregler, se tinglysningsloven § 20 andre ledd og § 21 tredje ledd.



 <p><b>Asker kommune</b></p>	<h2>Kommuneplankart</h2>	 <p>Målestokk: 1:1000 Dato:30/9-2024 Format A4</p>
---	--------------------------	---

Det tas forbehold om evt. feil/mangler i kartgrunnet. I forbindelse med prosjektering/anleggsarbeid må aktuelle faginstans i kommunen kontaktes.

## Kommuneplan - Arealformål

**AZ** Generell påskrift - Linje


 Planområde kommuneplan


 KpArealGrense

 KpAngittHensynGrense

 KpAngittHensynSone

**AZ** KpBestemmelseOmråde

 1110 - Boligbebyggelse - (eksisterende)

 3002 - Blågrønn struktur - (eksisterende)

 3040 - Friområde - (eksisterende)


 5100 - LNFR-areal for nødvendige tiltak for landbruk og reindrift og gårdstilknyttet næringsvirksomhet basert på gårdens ressursgrunnlag - (eksisterende)


## Informasjon - Samferdselslinje

 Kyststi


 Kyststi (ikke bindende)

## Eiendomsgrense

 Sikker eiendomsgrense

 Ikke sikker eiendomsgrense

## Godkjent byggetiltak

 Godkjent byggetiltak

## Eiendomsinformasjon


Eiendom

## Informasjon - Arealformål


## Informasjon - Hensynssoner

## Informasjon - Bestemmelsesområder


## Informasjon og plandokumenter

 Endelig vedtatt plan

## Informasjon - Juridiske linjer

 Juridiske linjer - klikkbare

## Informasjon - Bestemmelsesgrense

 Toollip - bestemmelsesgrense

## Bygningsinformasjon

Bygning

## Bakgrunnskart kommuneplan WMS

## Kommunegrense

## Matrikelnummer

Matrikelnummer

## Kommuneplan - Båndleggingssoner

## Kommuneplan - Bestemmelsesområder

## Kommuneplan - Faresoner

## Kommuneplan - Sikringssoner

## Kommuneplan - Infrastruktursoner

## Kommuneplan - Hensynssoner



Asker  
kommune

Vedtatt av Asker kommunestyre 13. juni 2023  
Oppdatert etter formannskapetets vedtak 4. juni 2024

# Bestemmelser

Kommuneplanens arealdel 2023 - 2035



**Innhold:**

GENERELLE BESTEMMELSER .....	4
1. Forholdet til vedtatte arealplaner .....	4
2. Krav om reguleringsplan .....	4
3. Rekkefølgekrav .....	6
4. Utbyggingsavtaler .....	8
5. Definisjoner .....	8
6. Samfunnssikkerhet .....	8
7. Teknisk infrastruktur .....	9
8. Vei, transport og parkering .....	9
9. Miljøkvalitet og forurensning .....	10
10. Natur, landskap og grønnstruktur .....	13
11. Bevaring av kulturminner og kulturmiljø .....	16
BESTEMMELSER TIL AREALFORMÅL .....	17
12. Fellesbestemmelser til arealformål .....	17
13. Felles bestemmelser til boligbebyggelse .....	20
14. Bestemmelser til småhusområder .....	22
15. Bebyggelse og anlegg .....	27
16. Bestemmelser til andre byggeområder .....	29
17. Grønnstruktur .....	32
18. Landbruks-, natur og friluftsmål (LNFR) .....	33
19. Bruk og vern av sjø og vassdrag, med tilhørende strandsone .....	36
BESTEMMELSER TIL HENSYNSSONER .....	37
20. Hensynssoner landskap, naturmiljø og kulturmiljø .....	37
21. Hensynssoner fare og sikring .....	38
22. Hensynsone infrastruktur .....	40
23. Båndleggingssoner .....	40
24. Bestemmelsesområder .....	41

**Tillegg til bestemmelsene:**

1. Retningslinjer
2. Parkeringsnorm
3. Forutsigbarhetsvedtak for utbyggingsavtaler
4. Definisjoner
5. A-lista til Hurum (kulturminner)

## Innledning

Planbeskrivelsen gir en nærmere begrunnelse for utformingen av og sammenhengen mellom de juridiske dokumentene arealplankart og kommuneplanbestemmelser, herunder også tilleggene definisjoner, parkeringsnorm og forutsigbarhetsvedtak. Planbeskrivelsen, plankart, planbestemmelser, retningslinjer og definisjoner må leses og forstås i sammenheng.

Planbestemmelsene er inndelt i tre hovedkapitler; generelle bestemmelser, bestemmelser til arealformål og bestemmelser til hensynssoner. Det er retningslinjer tilknyttet den enkelte bestemmelse, retningslinjen er nummerert med bokstaven R og tilsvarende nummer som bestemmelsen den tilhører, slik at retningslinjen til bestemmelse «1.1» er «R1.1». Bestemmelsene er delt inn i kapitler, hver bestemmelse står i en boks/ramme, og under denne er eventuelle opplysninger til bestemmelsen eller henvisninger skrevet i *kursiv*.

Digital versjon av kommuneplanens arealplankart med kommunens DOK-data (Det offentlige kartgrunnlaget, fra GeoNorge, med aktsomhetskart) fremgår av kommunens kartløsning, som er tilgjengelig på kommunens nettside [www.asker.kommune.no](http://www.asker.kommune.no).

# GENERELLE BESTEMMELSER (pbl. § 11-9, nr. 5)

## 1. Forholdet til vedtatte arealplaner

### 1.1 Forholdet til vedtatte kommunedelplaner (pbl. § 1-5)

Følgende kommunedelplaner gjelder i Asker:

- Kommunedelplan for Båtstø, vedtatt 14.09.2017
- Kommunedelplan for E18, vedtatt 08.11.2016
- Kommunedelplan for E134 strekningen Dagslett - E18 Lier, vedtatt 18.10.2022
- Kommunedelplan for Holmen-Slependen, vedtatt 29.01.2013
- Kommunedelplan for ny Røykenvei, vedtatt 03.01.1998

Bestemmelser til kommunedelplan skal ved motstrid gjelde foran kommuneplan, dette gjelder ikke kommunedelplan for ny Røykenvei, strekningen Gjellum – Kloppedalen (atkomstveien til Heggedal).

Arealformål i kommuneplan skal ved motstrid gjelde foran kommunedelplan, dette gjelder ikke avsatt veiformål i kommunedelplan for E18 og E134.

### 1.2 Forholdet til vedtatte reguleringsplaner (pbl. § 1-5)

Reguleringsplaner som er vedtatt før kommuneplanens arealdel, gjelder såfremt det ikke er motstrid med kommuneplanbestemmelser som i sin ordlyd overstyrer reguleringsplan. Det fremgår av den enkelte bestemmelse om den overstyrer reguleringsplan. Der reguleringsplan ikke har bestemmelse om forhold som fremgår i kommuneplan, er kommuneplanens bestemmelser utfyllende.

Arealformål grønnstruktur og Landbruks-, natur og friluftsområder (LNFR) i kommuneplanens arealplankart overstyrer byggeformål i reguleringsplaners arealplankart. Ved motstrid mellom andre arealformål gjelder reguleringsplanens arealformål.

Kommuneplanens bestemmelser i kapittel 20-23 for hensynssoner og båndleggingssoner, jf. kommuneplanens arealplankart, overstyrer gjeldende reguleringsplaner.

Avsatt veiformål med tilhørende bestemmelser i reguleringsplan for E134 går foran kommuneplan ved motstrid.

**Følgende planer gjelder uansett i sin helhet:**

- a. Reguleringsplan for Vardåsen alpinanlegg, plan 23C, vedtatt 22.6.1989
- b. Reguleringsplaner for Hogstad golfbane, plan 38F, vedtatt 9.9.1992, og 38G, vedtatt 29.4.1993, med bestemmelser.

*Opplysning: Med byggeformål menes arealformål etter plan- og bygningsloven (pbl.) § 12-5 nr. 1.*

## 2. Krav om reguleringsplan

### 2.1 Krav om reguleringsplan (pbl. § 11-9, nr. 1)

I områder avsatt til byggeformål, arealformål samferdselsanlegg og teknisk infrastruktur samt arealformål småbåthavn med tilhørende strandsone, kan det ikke utføres arbeid eller tiltak som nevnt i pbl. § 20-1, herunder opprettelse av ny grunneiendom og etablering av ny hovedbruksenhet, før området inngår i reguleringsplan.

*Opplysning: Med byggeformål menes arealformål etter plan- og bygningsloven (pbl.) § 11-7 nr. 1.*

### 2.2 Unntak fra krav om reguleringsplan (pbl. § 11-10, nr. 1)

#### 2.2.1 Områder avsatt til byggeformål

I områder avsatt til byggeformål er følgende tiltak unntatt fra krav om reguleringsplan, forutsatt at tiltaket er i tråd med kommuneplanens bestemmelser:

- a. Tiltak som kan søkes uten krav til ansvarlig søker, med unntak av pbl. § 20-1, bokstav m.
- b. Tiltak unntatt søknadsplikt



- c. Tiltak i/på eksisterende bygg, herunder også tilbygg.
- d. Private/offentlig godkjente renseløsninger
- e. Riving av bygninger og anlegg, med unntak av der slike er regulert til bevaring.<sup>1,2</sup>

I uregulerte områder avsatt til boligbebyggelse utenfor 100-metersbeltet langs sjø<sup>3</sup>, skal tiltak unntatt krav om reguleringsplan være i tråd med bestemmelse 14.3 Generelle boligområder.

I uregulerte områder avsatt til boligbebyggelse innenfor 100-metersbeltet langs sjø<sup>3</sup>, skal tiltak unntatt krav om reguleringsplan være i tråd med bestemmelse 14.5 Generelle boligområder innenfor 100-metersbeltet lang sjø.

### **2.2.2 Områder avsatt til fritidsbebyggelse og kombinert bolig- og fritidsbebyggelse**

Innenfor områder avsatt til fritidsbebyggelse eller kombinert bolig- og fritidsbebyggelse (felt KBF) er tiltak som fremgår av bestemmelse 16.1 Fritidsbebyggelse og 16.2 Kombinert bebyggelse og anlegg (felt KBF), unntatt fra krav om reguleringsplan, forutsatt at tiltaket er i tråd med kommuneplanens bestemmelser.

*Opplysning: Med byggeformål menes arealformål etter plan- og bygningsloven (pbl.) § 11-7 nr. 1.*

1. Se bestemmelse 2.5 Krav om ny reguleringsplan ved riving av regulert kulturminne
2. Se bestemmelse 11.1 Bevaring av eksisterende bygninger og annet kulturminne.
3. 100-metersbeltet langs sjø er vist med bestemmelsesområde #6 på kommuneplanens arealplankart.

## **2.3 Krav om ny reguleringsplan i regulerte boligområder (pbl. § 11-9, nr. 1)**

### **2.3.1 Utbygging i strid med gjeldende regulering**

Ved samlet utbygging med 4 eller flere hovedbruksenheter i strid med gjeldende regulering skal det utarbeides ny reguleringsplan.

### **2.3.2 Opprettelse av ny grunneiendom eller arealoverføring i regulert boligområde**

Det tillates ikke opprettelse av ny eiendom eller arealoverføring i områder regulert før 01.01.2005, uten ny reguleringsplan eller endring av gjeldende reguleringsplan. Dette gjelder også for planer vedtatt etter 1.1.2005 dersom nye tomtegrenser ikke er juridisk avklart i reguleringsplan.

Krav om regulering i første ledd gjelder ikke for opprettelse av ny eiendom eller arealoverføring i samsvar med tomtegrense (eksisterende eller ny/framtidig) angitt på reguleringsplankart hvor det fremgår av tegnforklaringen at angitt linje er tomtegrense.

## **2.4 Krav om ny reguleringsplan for endring av virksomhet (pbl. § 11-9, nr. 1 og nr. 6)**

Såfremt forholdene nedenfor ikke er ivarettatt i gjeldende reguleringsplan, kreves ny reguleringsplan utarbeidet ved endring av virksomhet som medfører:

- a. Økt biltrafikk som utløser krav til utbedring av teknisk infrastruktur i tråd med kommunens til enhver tid gjeldende vei- og gatenorm.
- b. Støy over anbefalte støygrenser i tabell 2 i den til enhver tid gjeldende retningslinje for behandling av støy i arealplanlegging T-1442

Denne bestemmelsen gjelder ikke jernbanevirksomhet. Bestemmelsen gjelder heller ikke ved midlertidig anleggsarbeid og vedlikehold av eksisterende teknisk infrastruktur/veianlegg.

*Opplysning: Vei- og gatenorm for tidligere Asker, Røyken og Hurum kommuner gjelder for sine respektive arealområder inntil ny vei- og gatenorm for Asker kommune er vedtatt.*

## **2.5 Krav om ny reguleringsplan ved riving av regulert kulturminne (pbl. § 11-9, nr. 1)**

Riving av kulturminne som er regulert til bevaring, krever ny reguleringsplan som tillater riving.

## **2.6 Krav om samlet plan (pbl. § 11-9, nr. 1)**

### **2.6.1 Generelt**

Kommunen kan kreve en samlet plan for flere eiendommer.

### **2.6.2 Krav om samlet plan for Øvre Hallenskog**

For området på Øvre Hallenskog vist med bestemmelsesområde #3 på kommuneplanens arealplankart, tillates ikke opprettelse av ny grunneiendom eller ny hovedbruksenhet før det foreligger en samlet plan som ivaretar rekkefølgebestemmelser knyttet til etablering av ny hovedatkomstvei, jf. reguleringsplan for Øvre Hallenskog – atkomstvei, vedtatt 06.05.2020, samt en helhetlig løsning for grønnstruktur og infrastruktur.

### **2.6.3 Krav om samlet plan for Dikemarkområdet**

For Dikemark sentrumsområde, vist med sentrumsformål på kommuneplanens arealplankart, kan tiltak som nevnt i pbl. § 20-1, herunder opprettelse av ny grunneiendom, ikke finne sted før det er utarbeidet en samlet områdeplan eller detaljreguleringsplan.

For det øvrige sykehusområdet på Dikemark, vist med bestemmelsesområde #2 på kommuneplanens arealplankart, kan tiltak som nevnt i pbl. § 20-1, herunder opprettelse av ny grunneiendom, ikke finne sted før det er utarbeidet ny plan, enten som kommunedelplan eller områderegulering.

### **2.6.4 Krav om ny samlet plan for Brønnøya**

Innenfor kartlagte naturtyper (hensynssoner H560\_2 og H560\_3) tillates det ikke tiltak etter pbl. § 1-6 før ny reguleringsplan for Brønnøya er vedtatt.

Bruksendring av eksisterende fritidsboliger til boliger tillates ikke før ny reguleringsplan er vedtatt.

Det skal utarbeides ny samlet reguleringsplan for hele Brønnøya, nye enkeltreguleringer tillates ikke. Naturverdiene i området skal ivaretas i ny reguleringsplan. I ny reguleringsplan kan det åpnes for at enkelte eiendommer avsettes til fleksibel arealbruk.

## **3. Rekkefølgekrav**

### **3.1 Rekkefølgekrav (pbl. § 11-9, nr. 4)**

Utbygging av boliger og arbeidsplasser er avhengig av tilfredsstillende kapasitet på relevant sosial- og teknisk infrastruktur. Skolekapasitet, vann- og avløpssituasjon og transportkapasitet er ulik i ulike deler av kommunen. Det stilles derfor rekkefølgekrav til slik infrastruktur.

#### **3.1.1 Sosial infrastruktur:**

- a. Utbygging av nye boligfelt, og nye boligprosjekter med mer enn 10 hovedbruksenheter, kan ikke finne sted i barneskolekretsene Billingstad, Mellom Nes, Hofstad, Hvalstad, Drengsrud, Rønningen, Blakstad, Arnestad, Heggedal, Slemmestad, Frydenlund og Sætre, før nødvendig barneskolekapasitet er etablert, eller sikret etablert.
- b. Utbygging av nye boligfelt, og nye boligprosjekter med mer enn 10 hovedbruksenheter, kan ikke finne sted i ungdomsskolekretsene Solvang og Røyken, før nødvendig ungdomsskolekapasitet er etablert, eller sikret etablert.
- c. Utbygging av nye boligfelt, og nye boligprosjekter med mer enn 10 hovedbruksenheter, kan ikke finne sted innen planområdet for kommunedelplan Holmen – Slepanden, før nødvendig skolekapasitet er etablert, eller sikret etablert.
- d. Innenfor felt BJ1, Elnes, skal det avsettes areal til offentlig formål, barnehage og omsorgsboliger.

### **3.1.2 Vann- og avløpskapasitet:**

- a. Utbygging av ny bolig- og næringsbebyggelse på Storsand kan ikke finne sted før tilfredsstillende vannforsyning og spillvannsløsning er etablert, eller sikret etablert.
- b. Utbygging av ny bolig- og næringsbebyggelse i lokalområde Spikkestad kan ikke finne sted før tilfredsstillende spillvannsløsning er etablert.
- c. Utbygging av ny bolig- og næringsbebyggelse i lokalområde Sætre kan ikke finne sted før tilfredsstillende spillvannsløsning er dokumentert, og ev. sikret etablert.

### **3.1.3 Transportkapasitet:**

- a. Nord for nullvekstlinjen<sup>1</sup> kan utbygging med ny næringsbebyggelse over 1000 m<sup>2</sup> BRA eller nye boligfelt med mer enn 10 hovedbruksenheter, ikke finne sted før det er dokumentert og sikret god bussframkommelighet på fylkesveiene fv. 201(Fekjan), fv. 203 (Drammensveien), fv. 167 (Røykenveien) fv. 165 (Slemmestadveien) mellom utbyggingsområdet og E18/Bærum kommunegrense. Aktuelle tiltak for å sikre god bussframkommelighet følger av retningslinje til bestemmelsen.
- b. Nesbru senterområde (felt HM1) kan ikke utbygges før ny E18 for strekningen Slependen – Drengsrud er ferdigstilt i henhold til kommunedelplan for E18 -korridor i Asker, Slependen – Drengsrud, vedtatt 08.11.2016
- c. Før det gis rammetillatelse for boliger i felt BL1/BL2 (Blakstad sykehus) eller felt VE2 (Vettr hotell), skal det være gjennomført tiltak som sikrer at samlet bolig-/nærings-/tjenestetrafikk med personbil fra disse feltene, ikke overstiger det antall kjøretøy/yrkesdøgn (YDT) som disse områdene genererte ved tidligere virksomhet som sykehus og hotell. Tiltak som sikrer dette, skal fastsettes ved regulering.
- d. Innenfor planområdet for kommunedelplan Holmen-Slependen gjelder rekkefølgebestemmelser for transportkapasitet, slik de er gitt i planbestemmelsene for kommunedelplan Holmen Slependen § 4 Rekkefølgekrav.
- e. På Dikemark kan det etableres ny virksomhet, næring og/eller inntil 250 boliger, i eksisterende tidligere sykehusbebyggelse på felt D1 og D2, uten at det stilles rekkefølgekrav knyttet til transportkapasitet.

### **3.1.4 Trafikksikkerhet**

- a. Før utbygging av boligfelt med 4 eller flere hovedbruksenheter skal det gjennomføres en trafikksikkerhetsvurdering av skolevei og nødvendige trafikksikkerhetstiltak skal være gjennomført.
- b. Før utbygging av boligfelt med 10 eller flere hovedbruksenheter skal det sikres trygg gang- og sykkelforbindelse til nærmeste senter (nærsenter, lokalsenter eller Asker sentrum).
- c. Før utbygging av området SL10 finner sted skal:
  1. Nødvendig bussframkommelighet langs Rustadveien mellom Slemmestad og Heggedal være etablert.
  2. Gang- og sykkelvei langs hele Rustadveien være opparbeidet.
- d. Ved regulering av felt F i Røyken næringspark skal det fastsettes tiltak som sikrer trafikkapasitet og trafikksikkerhet i krysset e134/Smemyrveien. Slike tiltak skal være etablert før det gis igangsettingstillatelser i Felt F.

### **3.1.5 Utbyggingsrekkefølge Slemmestad**

Innenfor Slemmestad, vist med bestemmelsesområde #4 på kommuneplanens arealplankart, gjelder følgende utbyggingsrekkefølge av feltene:

- a. Utbyggingsfase 1 er felt SL1, SL2, SL3, SL4, SL5, SL6, SL7 og SL8
- b. Utbyggingsfase 2 er felt SL11, SL12 og SL13
- c. Utbyggingsfase 3 er felt SL9

*Opplysning:*

1. Nord for nullvekstlinjen er vist med bestemmelsesområde #8 og sør for nullvekstlinjen er vist med #9 på kommuneplanens arealplankart.

## 4. Utbyggingsavtaler

### 4.1 Utbyggingsavtaler (pbl. § 11-9, nr. 2)

Det kan inngås utbyggingsavtale i tråd med forutsigbarhetsvedtaket, jf. tillegg 3.

## 5. Definisjoner

### 5.1 Definisjoner (pbl. § 11- 9, nr. 5)

Flere av begrepene brukt i kommuneplanbestemmelsene og tillegg er definert i definisjonslisten i tillegg 4 som er en presisering av kommunens praksis og hvordan disse begrepene skal forstås i kommuneplanens bestemmelser og tilleggsdokumenter.

## 6. Samfunnssikkerhet

### 6.1 Sikring mot naturskader (pbl. § 11-9 nr. 6 og 8)

#### 6.1.1 Flom, snø-, stein-, jord- og flomskred

Bebyggelse skal sikres mot naturskade. Potensielle fareområder fremgår av aktsomhetskart i kommunens kartløsning.

I forbindelse med arealplanlegging og søknad om tiltak som ligger innenfor eller berører aktsomhetssoner, jf. aktsomhetskart i kommunens kartløsning, skal det redegjøres for nødvendige sikringstiltak.

#### 6.1.2 Områdeskred

For alle reguleringsplaner og tiltak i områder under marin grense<sup>1</sup> skal fare for områdeskred vurderes jf. pbl. § 28-1.

Ved regulering og søknad om tiltak etter pbl. § 20 -1 hvor det er vurdert å være fare for områdeskred skal sikkerhet mot områdeskred dokumenteres ivaretatt av fagkyndig, og avbøtende tiltak innarbeides i reguleringsplanen og/eller byggesaken.

For at sikkerhet mot kvikkleireskred skal være ivaretatt i henhold til TEK17 må fareevalueringen være gjort i henhold til NVEs veileder 1/2019 Sikkerhet mot kvikkleireskred: vurdering av områdestabilitet ved arealplanlegging og utbygging i områder med kvikkleire og andre jordarter med sprøbruddegenskaper.

*Opplysning: Se byggeteknisk forskrift (TEK 17, kapittel 7) og Norges vassdrags- og energidirektorats (NVE) retningslinjer for flom- og skredfare i arealplaner 2/2011 og veileder for sikkerhet mot kvikkleireskred 1/2019 eller senere revisjoner av disse.*

1. I «Under marin grense» inngår marin strandavsetning, hav- og fjordavsetninger, og kan inneholde kvikkleire soner jf. aktsomhetskart i kommunens kartløsning.

### 6.2 Flomveier (pbl. § 11-9, nr. 6 og 8)

Naturlige flomveier skal ivaretas. Flomveier, drenslinjer, flomsoner, erosjon og stormflo fremgår av aktsomhetskart i kommunes kartløsning og skal legges til grunn i plan- og byggesaker.

Flomveier skal utformes slik at vannet transporteres bort uten å gjøre skade nedstrøms. Tørrbekker skal holdes åpne og fungere som flomveier. Bygninger og anlegg ved flomveier skal utformes slik at naturlige flomveier ivaretas.

Det skal avsettes areal for nye flomveier ved planlegging og søknad om tiltak som berører eksisterende flomveier. Ved etablering av flomveier skal omkringliggende arealer, som bygninger og annen infrastruktur, sikres mot flomskader.

*Opplysning: Se bestemmelse 10.6, 2. avsnitt, om lukkede bekker.*

### **6.3 Krav til overvannshåndtering (pbl. § 11-9 nr. 3 og nr. 6)**

Asker kommunes til enhver tid gjeldende veileder for lokal overvannshåndtering skal legges til grunn for plan- og byggesaker. Ved søknad om tiltak skal det redegjøre for overvannshåndtering, og løsninger skal fremgå av utomhusplaner eller situasjonskart. Det skal redegjøres for tiltak ved regulering. Flomveier og fordrøyningsareal skal avsettes i plankart<sup>1</sup>.

*Opplysning:*

1. Se veileder fra Norges vassdrags- og energidirektorat (NVE), Veileder 4/2022 Rettleder for håndtering av overvann i arealplanar.

## **7. Teknisk infrastruktur**

### **7.1 Vann og avløp (VA)-rammeplan og tekniske løsninger (pbl. § 11-9, nr. 3)**

Infrastruktur for vann og avløp skal prosjekteres og etableres i henhold til kommunens til enhver tid gjeldende VA-norm. Der VA-rammeplan ikke inngår i vedtatt reguleringsplan, skal slik plan legges ved byggesøknad.

### **7.2 Tilknytning til vann- og avløpsanlegg for fritidsbebyggelse (pbl. § 11-9, nr. 3 jf. § 30-6)**

Plan- og bygningslovens bestemmelser i § 27-1 andre til fjerde ledd, og § 27-2 andre til fjerde ledd om vannforsyning og avløp gjelder også for fritidsbebyggelse jf. pbl. § 30-6.

### **7.3 Renovasjonsløsning (pbl. § 11-9, nr. 3 jf. § 30-4)**

Infrastruktur for renovasjon skal planlegges og etableres i henhold til kommunens til enhver tid gjeldende Renovasjonstekniske norm.

### **7.4 Kabler og ledningsanlegg (jf. pbl. § 11-9, nr.3)**

Ved etablering av nye og utskifting av eksisterende lednings- og fiberanlegg skal disse ligge i bakken, med unntak av områder avsatt til LNF. Ved slike tiltak skal allé beplantning og verdifulle trær<sup>1</sup> bevares.

*Opplysning:*

1. Se tillegg 4, definisjon av verdifulle trær.

## **8. Vei, transport og parkering**

### **8.1 Krav til tekniske løsninger for vei, adkomst og veibelysning (pbl. § 11-9, nr. 3)**

Kommunale og private veier, adkomster og veibelysning skal bygges i henhold til kommunens til enhver tid gjeldende vei- og gatenorm.

### **8.2 Parkeringsnorm (pbl. § 11-9, nr. 5)**

Kommuneplanens parkeringsnorm fremgår av tillegg 2. Parkeringsnormen skal legges til grunn for alt planarbeid og byggesaksbehandling. Parkeringsnormen gjelder der vedtatte arealplaner henviser til parkeringsnorm, samt der ikke annet er bestemt i den enkelte reguleringsplan.

### **8.3 Ny Røykenvei (pbl. §§ 1-6 og 11-9, nr.3)**

Ny Røykenvei er vist med samferdelslinje, bestemmelsesområde # 5, på arealplankartet. Før det gis tillatelse til tiltak som berører samferdselslinjen må det foreligge positiv uttalelse fra Viken Fylkeskommune.

## 9. Miljøkvalitet og forurensning

### 9.1 Energi og klima (pbl § 11-9 nr. 3, 6 og 8)

#### 9.1.1 Klimagassberegning

Klimagassberegninger skal utarbeides ved:

- Nybygg større enn samlet 1000 m<sup>2</sup> BRA
- Riving av eksisterende bygg større enn samlet 200m<sup>2</sup> BRA, eller 300m<sup>2</sup> drifts-/ lagerbygg innen landbruk.
- Større anleggsprosjekter for bygging av vei, bruer, gang- og sykkelsti, og etablering av ledningsnett for vann- og avløp som innebærer inngrep i terreng.

#### 9.1.2 Energiplan

Det skal lages en energiplan for nybygg større enn samlet 1000 m<sup>2</sup> BRA, og ved feltutbygging med mer enn 10 hovedbruksenheter.

#### 9.1.3 Utslippsfrie bygge- og anleggsplasser

Maskinene og kjøretøyene på bygge- og anleggsplassen bør være elektriske eller bruke hydrogen eller biogass der slike løsninger er kommersielt tilgjengelig. Som maskiner på bygge- og anleggsplassen regnes også aggregater og kompressorer.

### 9.2 Lysforurensning (pbl. § 11-9, nr. 6)

Ved lyssetting skal mengde lysforurensning begrenses. Belysning skal være funksjonell og begrenses med hensyn til antall lyskilder, lysstyrke og utforming.

### 9.3 Støy og luftforurensning (pbl. § 11-9, nr. 6)

#### 9.3.1 Grunnlag for regulering og søknad om tiltak

Ved regulering og søknad om tiltak skal til enhver tid gjeldende:

- Retningslinje for behandling av luftkvalitet i arealplanleggingen T-1520 følges.
- Retningslinje for behandling av støy i arealplanlegging T-1442 følges. Herunder skal støy utredes i henhold til anbefalingene i T-1442 ved planlegging av og søknad om ny støyfølsom bebyggelse, støyende anlegg eller virksomhet. Videre skal grenseverdiene og kvalitetskriteriene i T-1442 legges til grunn.

#### 9.3.2 Støysonekart

Kommunens støysonekart for vei og jernbane er grunnlag for vurdering av ny bebyggelse og behov for støyfaglig utredning. Se kommunens kartløsning.

#### 9.3.3 Krav til støyfaglig utredning i gul og rød støysone

Der forhold til støy ikke er vurdert i reguleringsplan, eller støyvurderingen er eldre enn 10 år skal det ved oppføring av ny bebyggelse eller endring av eksisterende bebyggelse med støyfølsomt bruksformål<sup>1</sup> eller opprettelse av ny grunneiendom, utarbeides en støyfaglig utredning, jf. krav beskrevet i bestemmelse 9.3.6 Støyfaglig utredning.

### **9.3.4 Gul støysone – vurderingssone**

#### **9.3.4.1 Ny bebyggelse**

Nye bygninger til støyfølsomt bruksformål<sup>1</sup> kan oppføres i områder med samlet støynivå utenfor vindu opp til  $L_{den}$  65 dB fra vei og  $L_{den}$  68 dB fra jernbane, jf. T-1442 under følgende vilkår:

- a. Minste uteoppholdsareal (MUA) for skoler, barnehager og boliger skal ikke ha støynivå over grenseverdier i T-1442, tabell 2.<sup>2</sup>
- b. Alle boenheter (*primære og sekundære*) har en stille side (støynivå opp til  $L_{den}$  55 dB utenfor fasade)
- c. Minimum 50 % av antall rom til støyfølsom bruk skal ha vindu mot stille side (*støynivå opp til  $L_{den}$  55 dB utenfor vindu*)
- d. Minimum 3 soverom (i hver boenhet) skal ha vindu mot stille side (støynivå opp til  $L_{den}$  55 dB utenfor vindu)
- e. Vinduer i soverom mot støy- og soleksponert side bør ha utvendig solavskjerming og behovet for kjøling må vurderes
- f. Grenseverdiene for innendørs lydnivå fra utendørs lydkilder er ivaretatt iht. lydklasser definert i byggt teknisk forskrift

Nødvendige utredninger, avveiinger og avbøtende tiltak foretas og fastsettes gjennom støyfaglig utredning.

#### **9.3.4.2 Eksisterende bebyggelse**

Eksisterende bygninger med støyfølsomt bruksformål<sup>1</sup> innenfor gul støysone kan utvides, påbygges og bruksendres under følgende vilkår:

- a. Tiltaket fører ikke til ny boenhet, med mindre vilkår i §9.3.4.1 -ny bebyggelse- er oppfylt. For sekundær boenhet stilles samme støykrav som for tilhørende hovedbruksenhet.
- b. Nye soverom skal ha vindu mot stille side (*støynivå opp til  $L_{den}$  55 dB utenfor vindu*)
- c. Grenseverdiene for innendørs lydnivå fra utvendige støykilder er ivaretatt iht. lydklasser definert i byggt teknisk forskrift.

Nødvendige utredninger, avveiinger og avbøtende tiltak foretas og fastsettes gjennom støyfaglig utredning.

### **9.3.5 Rød støysone – forbudssone**

Dersom støynivået ved skjerming reduseres til et nivå under grenseverdiene for rød støysone gjelder bestemmelser for gul støysone med vilkår som angitt bestemmelse 9.3.4.

#### **9.3.5.1 Ny bebyggelse**

Oppføring av nye bygninger til støyfølsomt bruksformål<sup>1</sup> eller opprettelse av ny grunneiendom til slikt formål, kan ikke finne sted i områder som faller inn under rød støysone i henhold til T-1442, tabell 1.

#### **9.3.5.2 Eksisterende bebyggelse**

Eksisterende bygninger til støyfølsomt bruksformål<sup>1</sup> innenfor rød støysonen kan ikke gjenoppbygges, utvides, bruksendres eller påbygges. Etablering av nye boenheter er ikke tillatt.

#### **9.3.5.3 Avviksområder for støy**

Innenfor avvikssone for støy, vist med bestemmelsesområde #1 på kommuneplanens arealplankart, kan ny bebyggelse med støyfølsomt bruksformål<sup>1</sup> (med unntak av nye skoler og barnehager) oppføres og eksisterende bebyggelse med støyfølsomt bruksformål<sup>1</sup> utvides og påbygges i områder med støynivå utenfor vindu opp til  $L_{den}$  70 dB fra vei og  $L_{den}$  73 dB fra jernbane, jf. T-1442 på følgende vilkår:

- a. Minste uteoppholdsareal (MUA) for skoler, barnehager og boliger skal ikke ha støynivå over grenseverdier i T-1442, tabell 2.<sup>2</sup>

- b. Alle boenheter (primære og sekundære) har en stille side (støynivå opp til  $L_{den}$  55 dB utenfor fasade)
  - c. Minimum 50 % av antall rom til støyfølsom bruk skal ha vindu mot stille side (støynivå opp til  $L_{den}$  55 dB utenfor vindu)
  - d. Minimum 1 soverom (i hver boenhet) skal ha vindu mot stille side (støynivå opp til  $L_{den}$  55 dB utenfor vindu)
  - e. Vinduer i soverom mot støy- og soleksponert side bør ha utvendig solavskjerming og behovet for kjøling må vurderes
  - f. Grenseverdiene for innendørs lydnivå fra utendørs lydkilder er ivaretatt iht. lydklasser definert i byggt teknisk forskrift
- Nødvendige utredninger, avveiinger og avbøtende tiltak foretas og fastsettes gjennom støyfaglig utredning.

### 9.3.6 Støyfaglig utredning

Støyfaglig utredning skal dokumentere at støymessige forhold er ivaretatt i henhold til en hver tid gjeldende retningslinje for behandling av støy i arealplanlegging T-1442, og at grenseverdier i T-1442, tabell 2 tilfredsstilles.

### 9.3.7 Støy i bygge- og anleggsfasen

Retningslinje T-1442 for støy i arealplanlegging, gjøres juridisk bindende også for bygge- og anleggsfasen for søknadspliktige tiltak jf. pbl. § 20-1. Der det kan forventes overskridelse av støygrensene ved bygge- og anleggsarbeid skal det utarbeides en plan for håndtering av støy i bygge- og anleggsfasen. Arbeid som overskrider støygrensene i tabell 4 i T-1442 skal ikke skje om natten. Planen skal sendes inn samtidig med søknad om rammetillatelse og oppdateres for hver igangsettingstillatelse.

*Opplysning:*

1. *Se tillegg 4, definisjon av bebyggelse med støyfølsomt bruksformål (boliger, sykehus, pleieinstitusjoner, fritidsboliger, skoler, barnehager, kontor og overnattingssted).*
2. *Se bestemmelse 12.3.1.d om krav til støynivå på uteoppholdsareal.*



## 10. Natur, landskap og grønnstruktur

### 10.1 Masseforvaltning (pbl. § 11-9, nr. 1, 3 og 8)

#### 10.1.1 Arealer for masseforvaltning

Områder avsatt til råstoffutvinning framgår av arealplankartet. Områder som er avsatt til råstoffutvinning tillates ikke bebygget eller benyttet på en måte som vanskeliggjør framtidig utvinning av mineralske ressurser.

Uttak og mottak av masser, deponi, samt arealer for mellomlagring og gjenbruk av masser tillates ellers kun i område ATA1 og ATA2 såfremt området inngår i godkjent reguleringsplan.

*Opplysning: Se også bestemmelse 2.4 om krav om ny reguleringsplan.*

### 10.2 Sikring av gangadkomster til grøntområder (pbl. §11-9, nr. 6)

I regulerings-, dele- og byggesaker skal aktuelle gangadkomster, stier og smett til grønnstruktur og friluftsområder sikres/gjennomføres.

### 10.3 Opparbeidelse av nye turveier og skiløyper (pbl. § 11-9 nr. 3 og nr. 6)

Opparbeidelse av nye turveier og skiløyper med bruksbredde på mer enn 2 meter og som medfører vesentlig terrengbearbeiding eller fjerning av vegetasjon ut over normal skjøtsel, tillates kun i henhold til reguleringsplan.

*Opplysning: Se R 10.3, og bestemmelser om opparbeidelse av sti og turvei innenfor områder avsatt til grønnstruktur og blågrønnstruktur, kap. 17.*

### 10.4 Omdisponering av dyrket mark (pbl. § 11-9, nr. 6 og 8)

I alle typer plan- og byggesaker som innebærer formålsendring fra LNF eller omdisponering av dyrka eller dyrkbar mark, skal det kreves matjordplan. Matjordplan skal dokumentere at:

- Matjord sikres og forflyttes til andre dyrkbare og dyrkede arealer slik at den fortsatt kan utnyttes til matproduksjon.
- Uønskede fremmede arter eller planteskadegjørere håndteres slik at spredning av uønskede arter unngås.
- All matjord skal flyttes før igangsetting av annet arbeid. Matjord skal ikke lagres, men tilføres direkte nytt areal.

Matjordplan skal forelegges kommunens landbruksmyndighet for uttalelse.

Bestemmelsen gjelder ikke innenfor avsatt arealformål baneformål.

### 10.5 Naturmangfold (pbl. §11-9, nr. 6)

Ved søknad om tiltak, skal det redegjøres for hvordan prinsippene i §§ 8-12 i naturmangfoldloven vedrørende naturmiljø, viktige naturtyper og biologisk mangfold er ivaretatt.

Dersom vurderingen av naturmangfold viser mangelfull kunnskap, ved søknad om tiltak i uregulerte områder eller i områder med reguleringsplan vedtatt før 01.01.2010, skal det gjennomføres kartlegging av naturmangfold inkl. naturtypekartlegging. Naturtypekartlegging skal utføres av fagkyndig biolog. Nye kartlegginger skal legges inn i Miljødirektoratets karttjeneste Naturbase og Artsdatabankens karttjeneste Artskart.

### 10.6 Vassdrag<sup>1</sup> (bekk, elv, dam og liknende) (pbl. §§ 11-9, nr. 5 og 11-11, nr. 5)

Det skal tas hensyn til vassdrag i alle arealtiltak som berører vassdraget. Åpne strekninger av elver, bekker, vann og dammer skal opprettholdes, og miljøtilstanden for vannforekomsten skal ikke påvirkes negativt.

Det tillates ikke å lukke bekker/vassdrag. Ved alle planer og tiltak som berører lukkede bekker skal gjenåpning vurderes. Dersom dette ikke lar seg gjøre, skal det begrunnes.

Ved tiltak nær vassdrag skal det i en tidlig planfase avklares om det kreves avbøtende tiltak eller plangrep for å hindre forurensning i anleggsperioden eller senere. Det skal legges vekt på å unngå avrenning av partikler.

#### **10.6.1 Byggegrense mot vassdrag:**

Der det langs vassdrag<sup>1</sup> ikke er definert hensynssone, gjelder følgende byggegrense mot vassdrag:

- a. Minste avstand 30 meter i områder avsatt til LNF
- b. Minste avstand 20 meter i områder avsatt til byggeformål<sup>2</sup> og blågrønnstruktur.

Der det er fastsatt byggegrense langs vassdrag i vedtatt reguleringsplan gjelder denne. Der det ikke er fastsatt byggegrense mot vassdrag i gjeldende reguleringsplaner tilsvarer byggegrensen avgrensingen av hensynssone Bevaring naturmiljø - Vassdrag H560\_1.

Tiltak etter pbl. § 1-6 er ikke tillatt nærmere vassdrag enn byggegrensene angitt ovenfor, følgende tiltak er likevel tillatt nærmere enn angitt byggegrense, forutsatt at tiltakene ikke er i konflikt med verdifulle arts- og naturforekomster, og er i tråd med kommuneplanens øvrige bestemmelser:

- a. Tiltak på eksisterende bygg som ikke medfører økning i BYA, utvidelse eller plassering nærmere vassdrag.
- b. Vedlikehold av eksisterende og godkjent; anlegg, teknisk infrastruktur og vei,
- c. Vedlikehold av eksisterende stier, og varsom tilrettelegging for natur opplevelser og friluftsliv.
- d. Byggverk og tekniske installasjoner som har sammenheng med vassdraget<sup>1</sup>, herunder også vedlikehold av eksisterende dammer, broer, flom- og erosjonssikring.

#### **10.6.2 Vegetasjonsbelte:**

Innenfor hensynssone H560\_1 skal det langs vassdragene<sup>1</sup> opprettholdes et naturlig vegetasjonsbelte hvor vegetasjon skal bevares på minst 20 meter i områder avsatt til LNF og 10 meter i områder avsatt til byggeformål<sup>2</sup> og blågrønnstruktur, med mindre annet følger av reguleringsplan vedtatt etter 01.01.2010.

Skånsom skjøtsel av kantvegetasjon er tillatt forutsatt at det ikke medfører forringelser av naturkvalitetene (biotopendring). Avstander måles på begge sider av vassdrag, horisontalt inn på land fra elve- eller bekkekant ved normal vannføring.

Ved brøyting skal det vises hensyn til vegetasjonsbeltet langs vassdrag, snølagring tillates ikke innenfor vegetasjonsbeltet.

*Opplysning: Se bestemmelse 6.2 om flomveier, og vannressursloven § 11 (kantvegetasjon).*

1. *Se tillegg 4, definisjon av vassdrag.*

2. *Med byggeformål menes arealformål etter plan- og bygningsloven (pbl.) § 11-7 nr. 1.*

#### **10.7 Byggegrense mot sjø (§ 11-9, nr. 5 og 6)**

Byggegrense mot sjø er vist med juridisk linje på kommuneplanens arealplankart. Nærmere sjø enn angitt byggegrense tillates ikke tiltak etter pbl. § 1-6, annet enn:

- a. Tiltak for tilrettelegging av offentlige; friområder, parker, kyststi, turstier, sanitæranlegg og HC-parkering, til allmenn ferdsel og bruk.
- b. Påfylling av stedegen sandtype<sup>2</sup> på eksisterende offentlig sandstrand.
- c. Regulert småbåthavn i tråd med bestemmelse 19.2
- d. Regulert brygge eller molo i tråd med bestemmelse 10.8.1.
- e. Gjenoppføring/reparasjon av tidligere godkjent brygge i tråd med bestemmelse 10.8.2.
- f. Nyetablering, vedlikehold, flytting og fjerning av offentlige anlegg til navigasjonsmessig bruk.

- g. Offentlig godkjente vann- og avløpsanlegg, forutsatt at disse ikke medfører søknadspliktige terrengendringer.
- h. Tilbygg på inntil 8m<sup>2</sup> for sanitæranlegg når følgende vilkår er oppfylt:
- 1) Tilbygget er nødvendig for å sikre avkloakking av eiendommen ved tilkobling til godkjent vann- og avløpsanlegg, og
  - 2) det kan dokumenteres at sanitæranlegg ikke kan integreres i eksisterende bebyggelse, og
  - 3) tilbygget plasseres i tilknytning til hovedbruksenhet, i retning bort fra sjø, og
  - 4) tilbygget har materialbruk og fargevalg som ikke medfører økt fjernvirkning mot sjø.

Nærmere sjø enn angitt byggegrense er det ikke tillatt å fjerne vegetasjon, utenom normal skjøtsel. Verdifulle trær<sup>1</sup> skal bevares.

*Opplysning:*

1. Se tillegg 4, definisjon av Verdifulle trær.

2. Se tillegg 4, definisjon av stedegen sandtype.

## **10.8 Brygger og sandstrender (pbl. §§ 1-5, 11-9, nr. 5 og 11-10 nr. 5)**

### **10.8.1 Regulerte brygger**

Oppføring av nye brygger og lignende tiltak tillates kun der dette følger av reguleringsplan vedtatt etter 11.09.1993. I områder som omfattes av reguleringsplaner som åpner for oppføring av brygger og lignende gjelder følgende:

- a. Det tillates én fastbrygge på maks 10 m<sup>2</sup> per eiendom med strandlinje.
- b. Fastbrygger som oppføres langsetter sjøkanten skal ikke ta opp mer enn 6 meter av strandlinjen.
- c. Der hvor det er langgrunt tillates i tillegg flytebrygge ut til sjødybde på 1,5 meter middelvannstand. Lengden på flytebryggen må ikke overstige 10 meter inkludert landgang, og bredden skal være maksimalt 2,4 meter.
- d. Fastbrygger skal som hovedregel bygges som pelebrygge eller utkraget brygge.
- e. Sprengningsarbeider tillates ikke
- f. Støping i sjøbunn i form av tett konstruksjon/bølgebryter tillates ikke.
- g. Molo, steinfillinger og andre bunnmurte brygger er ikke tillatt, annet enn der det følger av reguleringsplan.
- h. Utriggere tillates ikke.
- i. Det er ikke tillatt å etablere rekkverk/levegger, lyssetting, flaggstenger eller andre privatiserende elementer på eller ved bryggen.

Bestemmelsen gjelder ikke regulert felles bryggeanlegg eller småbåthavn.

### **10.8.2 Etablerte brygger**

Endring, riving og gjenoppføring av lovlig etablert brygge er tillatt på følgende vilkår:

- a. Det kan dokumenteres at det er mindre enn 5 år siden bryggen ble skadet/ødelagt og fungerte etter sin hensikt.
- b. Tiltaket medfører ikke utvidelse av opprinnelig godkjent brygge
- c. Tiltaket ellers er i tråd med bestemmelse 10.8.1 Regulerte brygger, bokstav b, c, d, e, h og i.

### **10.8.3 Sandstrender**

Det tillates ikke etablering av kunstige sandstrender eller påfylling av ikke-stedegen sandtype<sup>1</sup>, hverken på land eller i sjø. Tiltak i sjø krever tillatelse fra statsforvalteren.

*Opplysning: Etablering av bøyer er søknadspliktig etter havne- og farvannsloven.*

1. Se tillegg 4, definisjon av stedegen sandtype.

## 11. Bevaring av kulturminner og kulturmiljø

### 11.1 Bevaring av eksisterende bygninger og annet kulturmiljø (pbl. § 11-9, nr. 7)

#### 11.1.1 Ved nye tiltak og regulering

Ved nye tiltak og ved regulering skal det tas særlig hensyn til kulturminner og kulturmiljøer, herunder historiske hageanlegg, tufter og andre spor etter eldre bosetning, dyrkingsspor, stier, maritime kulturminner, industrielle kulturminner, tradisjonslokaliteter, tradisjonelle industrimiljøer og anlegg, inkl. Is dammene, bergverk/gruvevirksomhet etc. Den kulturhistorisk verdifulle bebyggelsen skal søkes bevart, og områdenes særpregede miljø og identitet skal sikres. Også parker, friareal, hager, alleer og verdifulle trær skal i størst mulig grad bevares. Nye bygninger skal tilpasses eksisterende bebyggelsesstruktur, gateløp, høyder, volum og formspråk. Nye tiltak skal ikke redusere områdetets miljø- og verneverdi.

#### 11.1.2 Bebyggelse og anlegg med høy verneverdi

Bebyggelse og anlegg med høy verneverdi skal bevares, i tråd med tidligere vedtatte kulturminneplaner:

- Plan for faste kulturminner i Asker, vedtatt 08.11.2016
- Liste over prioriterte kulturminner og kulturmiljøer i Røyken, etter vedtak av 14.12.2017
- Liste som viser verneverdi for vurderte bygg i Hurum (A-listen), etter vedtak av 09.04.2019

For bebyggelse med høy verneverdi gjelder følgende:

- Riving av bebyggelse, herunder konstruksjoner og anlegg, er ikke tillatt.
- Bygningene kan settes i stand under forutsetning av at takform, fasadeutforming, materialbruk og detaljering er lik eksisterende, eller tilbakeføres til tidligere utseende.
- Mindre tilbygg og påbygg kan tillates, dersom endringene underordnes bygningens hovedform og -volum, material- og fargebruk og utformes på en slik måte at bygningen beholder sin verneverdi.

#### 11.1.3 Bygninger og anlegg fra før 1950 eller SEFRAK-registrert, med ikke avklart verneverdi

Ved søknad som innebærer fjerning, skjemming, riving eller ombygging av kulturminner, bygninger og anlegg som er fra før 1950 eller SEFRAK-registrert, med ikke avklart verneverdi, kan kommunen stille krav om kulturminnefaglig vurdering av verneverdien til kulturminnene, bygningene eller anleggene. Dette omfatter også tradisjonslokaliteter og alle andre typer kulturminner fra nyere tid, som ikke er automatisk fredet i henhold til Lov om kulturminner.

#### 11.1.4 Kulturminne som sekundær boenhet

På eksisterende tomter avsatt til boligbebyggelse hvor det er tillatt med sekundær boenhet, kan den sekundære boenheten etableres i eksisterende frittliggende bygning som er registrert som kulturminne, under følgende forutsetninger:

- Tiltaket medfører ikke økt boligvolum. Hele bygningen kan tas i bruk som sekundær boenhet
- Bygningen beholder sin verneverdi
- Boligen er tilknyttet godkjent vann- og avløpsanlegg
- Tiltaket har vært på høring hos Fylkeskommunen, og tiltak beliggende i 100m-beltet har vært til høring hos Statsforvalter

Endring av boenhet som nevnt over utløser ikke krav til opparbeidelse av vei for ny boenhet ihht. vei- og gatenormal.

#### 11.1.5 Ved søknad om riving av kulturminne<sup>2</sup>

Ved søknad om riving av et kulturminne eller ved søknad om tiltak som vil kunne påvirke et kulturmiljø skal det foreligge en kulturminnefaglig vurdering av verneverdien av kulturminnet i seg selv, av kulturminnets rolle i det fysiske miljøet det befinner seg i, og av konsekvenser for kulturmiljøet.

Søknad om riving av kulturminner med høy verneverdi, eller tiltak som vil kunne påvirke et kulturmiljø med høy verneverdi, skal forelegges fylkeskommunens kulturminnemyndighet før eventuell tillatelse.

#### **11.1.6 Solcelleanlegg på kulturminner og i kulturmiljø, jf. pbl. § 11-9 nr. 6**

Etablering av solcelleanlegg på bygninger med formell vernestatus, fredet, eller vernet etter pbl., eller på bygninger innenfor kulturmiljø fastsatt i plan, er ikke tillatt uten samtykke fra kommunen(kulturminneforvalter). Tillatelse kan kun gis dersom anlegget ikke forringer kulturminneverdien av bygningen eller kulturmiljøet.

*Opplysning: Se tillegg 5, A-liste fra Hurum kommune.*

1. *Se bestemmelse 2.5 Krav om ny reguleringsplan ved riving av regulert kulturminne.*

## **BESTEMMELSER TIL AREALFORMÅL**

### **12. Fellesbestemmelser til arealformål**

#### **12.1 Bevaring av vegetasjon før regulering (pbl. § 11-9 nr. 1, 4 og 6)**

For områder avsatt til byggeformål, arealformål samferdselsanlegg og teknisk infrastruktur samt småbåthavn med krav om reguleringsplan tillates ikke fjerning av trær eller annen verdifull vegetasjon, utover normal skjøtsel, før området inngår i en reguleringsplan og status til terreng og vegetasjon er fastsatt. Dette gjelder ikke tiltak som er unntatt plankravet jf. bestemmelse 2.2

#### **12.2 Terrenginngrep, plassering og grøntareal (pbl. § 11-9, nr. 5)**

##### **12.2.1 Plassering og terrenginngrep**

Ved alle tiltak etter plan- og bygningsloven skal det legges stor vekt på bevaring av eksisterende terreng og vegetasjon. For å unngå større fyllinger og skjæringer ved plassering i terreng, skal høydeforskjellen på tomten tas opp i bebyggelsen. Tiltak skal tilpasses terreng og landskap, ikke omvendt.

Terrenginngrep for å oppnå høyere utnyttelse, annen plassering eller høyere gesims- og terrenghøyde enn tomtens naturlige topografi legger til rette for, tillates ikke utenfor byggverkets fotavtrykk, med mindre det følger av reguleringsplan. Utfylling/igjenfylling skal kun skje med rene masser.

Bestemmelsen gjelder ikke for samferdselsanlegg og teknisk infrastruktur, arealformålet ATA1-2, eller områder avsatt til massedeponi, masseinntak eller råstoffutvinning i kommuneplan eller reguleringsplan.

##### **12.2.2 Andel grøntareal**

Der ikke annet er bestemt i reguleringsplan, skal områder avsatt til byggeformål, utenom sentrumsformål, ha en andel grøntareal<sup>1</sup> på bakkenivå som er minimum 30 % av netto tomteareal.

*Opplysning: 1. se definisjon av Grøntareal i tillegg 4 definisjoner.*

#### **12.3 Uteoppholdsareal, leke- og aktivitetsareal (pbl. § 11-9, nr. 5)**

Minste uteoppholdsarealet (MUA) inndeles i tre kategorier: MUA privat, MUA felles og MUA lekeareal. Der ikke annet er bestemt i den enkelte reguleringsplan, gjelder følgende for uteoppholdsareal:

### **12.3.1 Fellesbestemmelser for minste uteoppholdsareal (MUA)**

- a. Uteoppholdsarealet skal være egnet til lek, aktivitet, opphold og rekreasjon. Areal avsatt til ferdsel (sykling, kjøring, parkering, renovasjon og lignende) skal ikke medregnes i uteoppholdsarealet (MUA).
- b. Uteoppholdsarealet skal ligge på terreng og skal ikke være brattere enn 1:3. Ved planlegging av nye boligområder og opprettelse av ny grunneiendom skal 25 % av uteoppholdsarealet ikke være brattere enn 1:16.
- c. Utforming av gode uteoppholdsarealer skal ikke medføre uheldig planering/oppfylling av terreng, jf. bestemmelse 12.2.1.
- d. Alle uteoppholdsareal som inngår i MUA, skal ha støynivå under Lden 55dB, og tilfredsstillende nasjonale normer og anbefalinger knyttet annen forurensning, herunder også aktsomhet for magnetfelt og strålefare.
- e. Ved regulering skal minst 50 % av alle uteoppholdsareal som inngår i MUA skal være solbelagt kl. 15 ved vår- og høstjevndøgn.
- f. Alle private uteoppholdsarealer (MUA privat) skal ha min. 3 timer sammenhengende dokumentert soltilgang ved vår- og høstjevndøgn.
- g. For øvrig gjelder særskilte krav til minste uteoppholdsareal i henhold til tabellen i retningslinje R 12.3.

### **12.3.2 Fellesbestemmelser for minste uteoppholdsareal lekeareal (MUA)**

- a. Lekearealer skal gi muligheter for ulike typer lek til alle årstider. De skal kunne brukes av ulike aldersgrupper og gi mulighet for samhandling mellom barn, unge og voksne.
- b. Lekeareal for barn i ulike aktivitetsgrupper skal framgå av illustrasjonsplan og utomhusplanen.
- c. Utomhusplan med beskrivelse skal redegjøre for lokalisering av ulike funksjoner i forhold til hverandre, sol, støy, forurensning og vind. Eventuelle fysiske skiller mellom ulike bruksformål må framgå.
- d. Innenfor lekearealer skal det redegjøres for bevaring og integrering av eksisterende terreng og vegetasjon.

## **12.4 Byggegrense mot vei (pbl. § 11-9, nr. 5)**

### **12.4.1 Byggegrense mot kjørevei**

I områder avsatt til byggeformål, samferdselsanlegg og teknisk infrastruktur, der det ikke er definert byggegrense i gjeldende reguleringsplan/kommunedelplan, gjelder følgende:

- a. Mot fylkesveier i områder med sentrumsformål er byggegrense 15 meter.
- b. Mot Semsveien, Rustadveien, Vollenveien, Heggedalsveien, Kirkeveien, Gamle Drammensvei, Blakstadmarka, Langenga, Bleikerveien sør for kryss Røykenveien og mot Drammensveien vest for Slottsberget, Liahagen, Dikemarkveien, er byggegrense 20 meter.
- c. Mot fylkesveier for øvrig er byggegrense 30 meter.
- d. Mot kommunale og private veier følger byggegrense av kommunens til enhver tid gjeldende vei- og gatenorm.

Avstanden skal måles fra midtlinjen i to-felts vei, og fra midtlinje i nærmeste kjørebane ved flere enn to felt.

### **12.4.2 Byggegrense mot gang og sykkelvei**

Såfremt annet ikke fremgår av reguleringsplan, er byggegrensen for gang og sykkelvei:

- a. 15 meter i LNFR-områder
- b. 7 meter i andre områder

Avstand måles fra midtlinjen i gang og sykkelveien.

### **12.5 Avkjørsel til eiendommer (pbl. § 11-10, nr. 4)**

Det tillates kun én avkjørsel per eiendom, med mindre gjeldende reguleringsplan/kommunedelplan angir annet. I LNFR-områder kan flere avkjørsler per eiendom tillates med tillatelse fra veieier, jf. bestemmelse 18.1.2

Ved regulering/etablering av ny boligtomt skal avkjørsel skje direkte fra offentlig vei eller fra felles boligvei.

Der slik felles boligvei betjener flere eiendommer, skal arealet reguleres til felles boligvei og etableres som fellesareal (realsameie) for de eiendommene veiarealet skal betjene.

### **12.6 Mobilitetspunkt (pbl. § 11-9, nr. 5)**

Der mobilitetspunkt ikke er angitt i reguleringsplan, kan mobilitetspunkt etableres i områder avsatt til sentrumsformål, samferdselsanlegg og teknisk infrastruktur, så fremt:

- a. Tiltaket ikke hindrer for trafikkavvikling og fremkommelighet for gående og syklende.
- b. Tiltaket ikke kommer i konflikt med vann- og avløpsledninger, flomveier, frisikt, byggegrense mot kryss, areal til veivedlikehold, turstier og allmenn ferdsel
- c. Tiltaket ikke opptar areal for biloppstilling
- d. Det er tilgang til parkering for henting og levering
- e. Tiltaket har en god estetisk utforming og plassering

### **12.7 Returpunkt, pakkeautomater etc. (pbl. §§ 11-9, nr. 5 og 11-10 nr. 1)**

Der ikke annet følger av reguleringsplan, kan returpunkt, pakkeautomater etc. plasseres i områder avsatt til byggeformål så fremt:

- a. Tiltaket ikke hindrer for trafikkavvikling og fremkommelighet for gående og syklende.
- b. Tiltaket ikke kommer i konflikt med vann- og avløpsledninger, flomveier, frisikt, byggegrense mot kryss, areal til veivedlikehold, turstier og allmenn ferdsel
- c. Tiltaket ikke opptar areal for biloppstilling
- d. Det er tilgang til parkering for avlevering/henting.
- e. Tiltaket har en god estetisk utforming og plassering

### **12.8 Nettstasjoner (pbl. § 11-9, nr. 5)**

Der ikke annet er bestemt i den enkelte reguleringsplan vedrørende nettstasjoner, gjelder følgende:

- a. Nettstasjoner tillates oppført i områder avsatt til byggeformål<sup>1</sup>, samferdselsanlegg og teknisk infrastruktur, samt i LNF-områder i forbindelse med fremføring av strøm til eksisterende og godkjent bebyggelse.
- b. Nettstasjoner tillates ikke oppført på områder avsatt til uteoppholdsareal (lekeplass) eller innenfor hensynsone for Naturmiljø (H560\_1-3), hensynssone nedslagsfelt drikkevann (H110) Faresone Flom (H320), faresone ras og skred (H310) eller båndleggingssone H720, H730 og H735.
- c. Nettstasjon tillates i tillegg til fastsatt utnyttelse.
- d. Nettstasjonen skal i utforming og plassering tilpasses omgivelsene, ved plassering innenfor hensynssone kulturmiljø (H570\_1-4) skal utforming og plassering avklares med kommunens byggesaksavdeling (kulturminnegruppe).
- e. Nettstasjoner tillates oppført utenfor regulerte byggegrenser, og inntil 2 meter fra eiendomsgrense og regulert vei.
- f. Nettstasjoner skal ikke komme i konflikt med vann- og avløpsledninger, flomveier, frisikt, byggegrense mot kryss, areal til veivedlikehold, turstier og allmenn ferdsel.
- g. Nettstasjoner skal ha minimum 5 meter avstand fra annen bebyggelse.

### 12.9 Estetiske krav til bebyggelse og anlegg (pbl. § 11-9, nr. 6)

Alle plan- og byggesaker skal inneholde en redegjørelse og vurdering av tiltakets estetiske sider, både i forhold til seg selv, til omgivelsene og til fjernvirkning.

Ved søknad om oppføring av nybygg og tilbygg/påbygg, skal det utarbeides terrengsnitt som viser eksisterende og ferdigplanert terreng med oppriss av tiltaket og bebyggelse på naboeiendommer. Eiendomsgrenser og byggegrenser skal fremgå av illustrasjonen.

### 12.10 Skilt- og reklameinnretninger (pbl. § 11-9, nr. 5)

Skilt og reklameinnretninger skal være i henhold til de til enhver tid gjeldende bestemmelser for skilt og reklameinnretninger i Asker kommune.

Skilt til offentlige og samfunnsnyttige institusjoner i henhold til bestemmelser for skilt og reklameinnretninger skal forelegges kommunen for vurdering av unntak fra søknadsplikt.

## 13. Felles bestemmelser til boligbebyggelse

### 13.1 Feltutbygging (pbl. § 11-9, nr. 5)

Utbygging av boligfelt med 4 eller flere hovedbruksenheter tillates kun i prioriterte vekstområder<sup>1</sup>, eller på arealer avsatt til framtidig boligbebyggelse på kommuneplanens arealplankart, med mindre annet fremgår av reguleringsplan.

*Opplysning: Arealer avsatt til framtidig boligbebyggelse fremgår av boligbyggeprogrammet, og er gitt feltnavn, Se også retningslinje R. 13.1*

1. *Prioriterte vekstområder er vist med bestemmelsesområde #7 på kommuneplanens arealplankart.*

### 13.2 Sosiale boformer (pbl. § 11-9, nr. 5)

Det kan etableres sosiale boformer hvor en gruppe boliger er knyttet til både innvendige og utvendige fellesarealer. Fellesarealet skal være samlet, og i direkte tilknytning til boenhetene. Det skal være varierte boligstørrelser tilrettelagt for en variert beboergruppe.

*Opplysning: Se tillegg 4, definisjon av sosiale boformer, og R13.2.*

### 13.3 Sekundær boenhet (pbl. § 11-9, nr. 5)

Sekundær boenhet<sup>1</sup> tillates kun i tilknytning til enebolig og skal være integrert i hovedbruksenheten, med mindre annet er bestemt i den enkelte reguleringsplan, eller i bestemmelser 14.3, 14.4 og 14.5, jf. 11.1.4.

Maksimal størrelse på sekundær boenhet er 60 m<sup>2</sup> BRA per tomt + bodareal på inntil 5 m<sup>2</sup> BRA, med mindre annet er bestemt i den enkelte reguleringsplan. Overbygget parkering for sekundær boenhet inngår ikke i maksimal størrelse.

*Opplysning: Se bestemmelse 11.1.4 om Kulturminne som sekundær boenhet, og bestemmelser 8.2 og 12.3 med krav til parkering og uteoppholdsareal*

1. *Se tillegg 4, definisjon av boenhet og sekundær boenhet.*

### 13.4 Plassering av mindre støttemurer og mindre terrenginngrep utenfor byggegrense i områder med frittliggende småhusbebyggelse (pbl. § 11-9, nr. 5)

#### 13.4.1 Støttemur og mindre terrenginngrep utenfor regulert byggegrense.

For regulert boligtomt med frittliggende småhusbebyggelse, tillates det mindre støttemurer og mindre terrenginngrep utenfor regulert byggegrense, forutsatt at:

- De mindre tiltakene ikke er i konflikt med verne- og hensynsoner, vann- og avløpsledninger, flomveier, frisikt eller byggegrense mot kryss.
- Krav i bestemmelse 12.2.1 og 14.1.2 om terrenginngrep ivaretas.
- Øvrige krav etter plan- og bygningsloven med tilhørende forskrifter ivaretas.



### **13.4.2 Mindre tiltak og bygg unntatt søknadsplikt, utenfor regulert byggegrense mot naboeiendom<sup>1</sup>**

For regulert boligtomt med frittliggende småhusbebyggelse, tillates det mindre tiltak jf. pbl § 20.5 og byggesaksforskriften (SAK 10) § 4.1 plassert utenfor regulert byggegrense mot naboeiendom<sup>1</sup>, forutsatt at:

- a. Tiltaket plasseres minst 1 meter fra nabogrensen, avstandskravet gjelder ikke for grannegjerde på inntil 1,5 meter høyde, eller levegg på inntil 1,8 meter høyde og 5 meter lengde.
- b. Verken bebygd areal (BYA) eller samlet bruksareal (BRA) skal være over 50,0 m<sup>2</sup> BYA og BRA.
- c. Avstand mellom bygget og bolighus skal være minimum 1,0 m (målt i veggliv).
- d. Bygning kan ikke inneholde rom for varig opphold.

*Opplysning: For SB områder se bestemmelse 14.4.1 om tilpasning til eksisterende bebyggelse og bebyggelsesstruktur.*

*1. Det er begrensninger for tiltak utenfor byggegrense mot vei, se 13.4.1 og 13.5*

### **13.5 Plassering av frittliggende garasje og avfallshus utenfor byggegrense mot vei i områder med frittliggende småhusbebyggelse (pbl. § 11-9, nr. 5)**

#### **13.5.1 Frittliggende garasje eller uthus o.l.**

For regulert boligtomt med frittliggende småhusbebyggelse, tillates det én frittliggende garasje eller ett uthus eller lignende bygg plassert utenfor regulert byggegrense mot kommunal vei og fellesatkomst/fellesboligvei, forutsatt at følgende krav overholdes:

- a. Verken bebygd areal (BYA) eller samlet bruksareal (BRA) skal være over 50,0 m<sup>2</sup> BYA og BRA.
- b. Der den enkelte reguleringsplan ikke angir lavere høyde, tillates gesimshøyde inntil 3,0 m og mønehøyde tillates inntil 5,0 m. Høyder måles fra ferdig planert terrengs gjennomsnittsnivå rundt bygningen.
- c. Avstand mellom bygget og bolighus skal være minimum 1,0 m (målt i veggliv).
- d. For garasje med innkjøring parallelt med vei, skal avstand til veiformål være minimum 2,0 m.
- e. For garasje med innkjøring vinkelrett fra vei, skal avstand til veiformål være minimum 5,0 m. Det skal være plass til bil foran garasje på egen tomt (minimum 5 m).
- f. Bygning skal plasseres minimum 2 meter fra veiformål.
- g. Bygget kan ikke inneholde rom for varig opphold.
- h. For riks- og fylkesveier tillates ikke parkering mellom byggegrense og vei.
- i. Plassering av bygget skal ikke komme i konflikt med verne- og hensynsoner, vann- og avløpsledninger, flomveier, frisikt eller byggegrense mot kryss.

#### **13.5.2 Avfallshus**

I tillegg til bygg tillatt etter 13.5.1 tillates én bygning/konstruksjon som benyttes til avfallshåndtering/innsamling tillates plassert utenfor byggegrense mot kommunal vei og fellesatkomst/fellesboligvei, forutsatt at følgende krav overholdes:

- a. Tiltak har maksimal størrelse på inntil 3 m<sup>2</sup> BYA per hovedbruksenhet,
- b. Tiltaket har maksimal gesimshøyde 2,0 meter målt til ferdig planert terreng og skal plasseres min. 1 meter fra regulert vei.
- c. Plassering av tiltaket ikke kommer i konflikt med verne- og hensynsoner, vann- og avløpsledninger, flomveier, frisikt eller byggegrense mot kryss.

*Opplysning: For SB områder se bestemmelse 14.4.1 om tilpasning til eksisterende bebyggelse og bebyggelsesstruktur.*

## 14. Bestemmelser til småhusområder

### 14.1 Bebyggelse og terrenginngrep (pbl. § 11- 9, nr. 5)

#### 14.1.1 Type bebyggelse:

Boligkategorier fremgår av arealplankartet. Innenfor boligområder angitt som, boligkategori *generelle boligområder* (GB), *spesielle boligområder* (SB), og *boligområder innenfor 100 metersbeltet langs sjø*<sup>1</sup> (GBS) tillates kun frittliggende småhusbebyggelse som angitt i bestemmelsene nedenfor.

I småhusområdene tillates ikke videre fortetting annet enn der det følger av reguleringsplan, som angitt i bestemmelse 2.3.

Bestemmelsenes kapittel 14 gir rammer for bebyggelsens utnyttelse og utforming.

#### 14.1.2 Terrengendringer utenfor byggverkets fotavtrykk

Bygg skal plasseres i forhold til terreng i tråd med bestemmelse 12.2.1. Såfremt ikke annet er bestemt i reguleringsplan skal minimum 50 % av tomtens areal holdes fri for terrenginngrep, herunder også byggegroper og andre inngrep i terreng i bygge- og anleggsfasen. Der det kan gjøres terrenginngrep gjelder følgende:

- a. For tomter med terrengfall mindre enn 1:3 skal høyde på støttemurer, fyllinger og/eller skjæringer ikke overskride 1 meter. Minste avstand mellom støttemurer skal være 1,5 meter i terrengets fallretning.
- b. For tomter med terrengfall mer enn 1:3 skal høyde på støttemurer, fyllinger og/eller skjæringer ikke overskride 1,5 meter. Minste avstand mellom støttemurer skal være 2 meter i terrengets fallretning.
- c. Høyder måles fra eksisterende terreng, og avstand mellom støttemurer måles fra bunn av øverste støttemur til ytterkant topp av nederste støttemur.
- d. Terrenginngrep som er nødvendig for å etablere nødvendig og/eller trafiksikker adkomst, herunder kjellerinngang, innkjøring til garasje etc. kan overstige høydene angitt i a og b.
- e. Terrenginngrep for lysgrav, trappenedgang etc. som ligger inntil 1,5 meter fra byggets fasadeliv tillates ut over høydene i a og b.

*Opplysning: se bestemmelse 2.3 om krav om ny reguleringsplan i regulerte boligområder*

1. *100-metersbeltet langs sjø er vist med bestemmelsesområder #6 på kommuneplanens arealplankart.*

### 14.2 MUA krav (minste uteoppholdsareal) for frittliggende småhusbebyggelse

Der annet ikke er bestemt i gjeldende reguleringsplan gjelder følgende krav for minste uteoppholdsareal:

- a. Eneboliger skal ha minimum 200m<sup>2</sup> uteoppholdsareal hvorav minimum 75 m<sup>2</sup> skal være sammenhengende areal og med minste bredde på 4 meter.
- b. Tomannsboliger skal ha minimum 150 m<sup>2</sup> uteoppholdsareal per hovedbruksenhet hvorav minimum 75 m<sup>2</sup> skal være sammenhengende areal og med minste bredde på 3 meter.
- c. Sekundærboenhet skal ha minimum 12 m<sup>2</sup> uteoppholdsareal som skal være sammenhengende og i direkte tilknytning til boenheten.

Takterrasser kan medregnes i uteoppholdsareal dersom takterrassen grenser mot annet målbart uteoppholdsareal på terreng, og hvor det ikke er nivåforskjell på mer enn 20cm mellom terrenget og terrassen.

### 14.3 Generelle boligområder (felt GB) (pbl. § 11- 9, nr. 5 og 6)

Boligkategori GB fremgår av arealplankartet. Bestemmelsene i punkt 14.3 nedenfor gjelder regulerte områder med reguleringsplan vedtatt før 1.1.2005, og som ikke er regulert til spesialområde bevaring. Bestemmelsene gjelder også uregulerte boliger utenfor 100-metersbeltet jf. bestemmelse 2.2.1

### **14.3.1 Boenheter<sup>1</sup>**

Der ikke annet er bestemt i den enkelte reguleringsplan vedrørende antall boenheter<sup>1</sup>, tillates disse områdene bebygget med to boenheter<sup>1</sup>. Det tillates enten én frittliggende enebolig med tilhørende integrert sekundær<sup>2</sup> boenhet eller én tomannsbolig.

Sekundær boenhet kan etableres i frittliggende bygg på eiendommen i tråd med bestemmelse 11.1.4 om kulturminne som sekundær boenhet

### **14.3.2 Utnyttelse**

I boligområder avsatt som boligkategori GB skal BYA ikke overstige %-BYA = 25 % av tomtens nettoareal. Dersom reguleringsplan har lavere utnyttelsesgrad overstyres denne. Der reguleringsplan tillater høyere utnyttelse, gjelder reguleringsplanens utnyttelsesgrad. For områder på Nesøya med hensynsone villalandskap (H550\_2) skal grad av utnyttelse ikke overstige %-BYA = 20 %.

I beregningen av BYA/BRA skal krav til antall garasje plasser medtas med 18 m<sup>2</sup> pr. plass, jf. bestemmelse 8.2 Parkeringsnormen, uavhengig av om garasje bygges eller ikke.

Følgende planer gjelder fortsatt mht. utnyttelse:

- a. 179H Del av Poverud Ulven Golfsenter – 1.6.2004
- b. 55i Skustadgata – 18.11.2003

### **14.3.3 Høyder**

Regulert etasjebegrensning oppheves. Der gjeldende regulering ikke angir høyere høyde, gjelder følgende:

- a. Gesimshøyde tillates inntil 7,0 meter, og mønehøyde tillates inntil 9 meter.
- b. For bebyggelse med pulttak og/eller flate tak tillates gesimshøyde inntil 7,0 meter. Ved kombinasjon med andre takformer tillates gesimshøyde inntil 7,0 meter.
- c. Høyder måles fra ferdig planert terrengs gjennomsnittsnivå rundt bygningen. Gesimshøyden skal likevel ikke på noe punkt overstige 8 m fra laveste punkt på ferdig planert terreng.

Med flate tak menes tak med maksimalt 4 graders takvinkel.

### **14.3.4 Tak**

Alle takformer og møneretninger tillates, også der annet er bestemt i reguleringsplan.

Der ikke annet er bestemt i den enkelte reguleringsplan vedrørende ark/opplett/innhugg/kobbhus i takflaten, tillates dette etablert over tillatt gesims på følgende vilkår:

- a. Innenfor 1/3 av fasadens lengde per takflate
- b. Gesimshøyde for ark/opplett/kobbhus tillates inntil 8,0 meter, og skal underordnes byggets mønehøyde.

Takterrasser<sup>4</sup> tillates med inntil 6,5 meters høyde på overkant gulv, og tillates ikke plassert nærmere nabogrense enn 4,0 meter. For takterrasser<sup>4</sup> høyere enn 4,5 meter på overkant gulv, gjelder følgende begrensninger:

- a. Takterrasser og rekkverk til takterrasse må være tilbaketrukket minimum 1,5 meter inn på takflaten fra gesims. Dette gjelder ikke hvor takterrasse er utformet som innhugg i takflaten innenfor 1/3 av fasadens lengde per takflate og hvor innhugget er plassert minimum 1,5 m fra gavlvegg.
- b. Samlet areal for takterrasser kan maksimalt utgjøre 40% av bygningens BYA. Alle høyder måles fra eksisterende terrengs gjennomsnittsnivå rundt bygningen.

### **14.3.5 Garasje, bod, uthus og andre lignende bygninger**

Der gjeldende reguleringsplan ikke angir høyere høyde for garasje og andre lignende bygninger som ikke er bolig, gjelder følgende:

- a. Gesimshøyde tillates inntil 3,0 meter, og mønehøyde inntil 5 meter. Gesimshøyden skal likevel ikke på noe punkt overstige 4 m fra laveste punkt på ferdig planert terreng.
- b. Høyder måles fra ferdig planert terrengs gjennomsnittsnivå rundt bygningen.
- c. Garasje skal være tilpasset hovedhuset.

Garasjer kan være frittliggende eller integrert i boligen, uavhengig av hva reguleringsplanen angir. I det tilfellet garasjen er integrert i boligen (én bygning) vil de høydebestemmelser som gjelder for boligen også gjelde for den del av bygget som utgjør garasje.

#### **14.3.6 Parkering**

Antall garasjeplasser og biloppstillingsplasser skal være i henhold til parkeringsnormen, jf. bestemmelse 8.2, uavhengig av om garasjen bygges eller ikke. Dimensjonering/utforming av parkeringsarealene skal være i henhold til kommunens til enhver tid gjeldende vei- og gatenorm.

*Opplysning: Se bestemmelse 1.2 Forholdet til vedtatte reguleringsplaner. Vei- og gatenorm for tidligere Asker, Røyken og Hurum kommuner gjelder for sine respektive arealområder inntil ny vei- og gatenorm for Asker kommune er vedtatt.*

1. Se tillegg 4, definisjon av boenhet.

2. Se bestemmelse 13.3 Sekundær boenhet.

3. Se bestemmelsen 14.2 som angir når takterrasse kan inngå i minste uteoppholdsareal.

#### **14.4 Boligområder med spesielle kvaliteter (felt SB) (pbl. § 11- 9, nr. 5, 6 og 7)**

Boligkategori SB fremgår av arealplankartet. Bestemmelsene i punkt 14.4 gjelder regulerte områder med reguleringsplan vedtatt før 1.1.2005, og som ikke er regulert til spesialområde bevaring.

##### **14.4.1 Tilpasning til eksisterende bebyggelse**

Plassering av ny bebyggelse skal følge eksisterende bebyggelsesstruktur<sup>4</sup>. Ny bebyggelse skal tilpasses eksisterende bebyggelse i området i byggestil, utforming, materialbruk, farge, skala og form.

##### **14.4.2 Boenheter<sup>1</sup>**

I områder som er regulert til frittliggende boliger og der ikke annet er bestemt i den enkelte reguleringsplan vedrørende antall boenheter, tillates én frittliggende enebolig og én integrert sekundær<sup>2</sup> boenhet.

Sekundær boenhet kan etableres i frittliggende bygg på eiendommen i tråd med bestemmelse 11.1.4 om kulturminne som sekundær boenhet

##### **14.4.3 Utnyttelse**

I boligområder avsatt som boligkategori SB skal BYA ikke overstige %-BYA = 20 % av tomtens nettoareal. Dersom reguleringsplan har lavere utnyttelsesgrad overstyres denne. Der reguleringsplan tillater høyere utnyttelse, gjelder reguleringsplanens utnyttelsesgrad. For områder på Nesøya med hensynsone villalandskap (H550\_2) skal grad av utnyttelse ikke overstige %-BYA = 15 %.

Krav til biloppstillingsplasser utover garasjeplasser tillates i tillegg til angitt %-BYA, forutsatt at parkeringsplassene ligger på terreng og ikke er overbygd. I beregningen av BYA/BRA skal krav til antall garasjeplasser medtas med 18 m<sup>2</sup> pr. plass, jf. bestemmelse 8.2 Parkeringsnorm, uavhengig av om garasje bygges eller ikke.

Avfallshus for oppbevaring av avfallsbeholdere på inntil 3 m<sup>2</sup> BYA per hovedbruksenhet tillates i tillegg til angitt BYA.

#### **14.4.4 Høyder**

Der høyde ikke er bestemt i den enkelte reguleringsplan gjelder følgende:

- a. Høyden skal tilpasses eksisterende bebyggelse.
- b. Gesimshøyde tillates inntil 6,5 meter, og mønehøyde tillates inntil 8,5 meter. Målt fra ferdig planert terrengs gjennomsnittsnivå rundt bygningen.

Der reguleringsplan angir etasjebegrensing, med unntak av hensynsone bevaringsområder for kulturminne, gjelder følgende:

- a. Der reguleringsplanen tillater mindre enn 2 etasjer tillates gesimshøyde inntil 4,5 meter, og mønehøyde inntil 6,5 meter. Gesimshøyden skal ikke på noe punkt overstige 5,5 m fra laveste punkt på ferdig planert terreng.
- b. Der reguleringsplanen tillater 2 etasjer eller mer, tillates gesimshøyde inntil 5,5 meter, og mønehøyde inntil 8,0 meter. Gesimshøyden skal ikke på noe punkt overstige 6,5 m fra laveste punkt på ferdig planert terreng.
- c. På tomter der eksisterende terreng er flatt (maks. 0,5 meter høydeforskjell innenfor husets fotavtrykk) tillates både gesims- og mønehøyde inntil 0,5 meter høyere enn angitt i punktene a og b.
- d. Høyder måles fra ferdig planert terrengs gjennomsnittsnivå rundt bygningen.

#### **14.4.5 Garasje bod, uthus og andre lignende bygninger**

Der annet ikke er bestemt i den enkelte reguleringsplan vedrørende garasje og andre lignende bygninger som ikke er bolig, gjelder følgende:

- a. Gesimshøyde tillates inntil 3,0 meter, og mønehøyde tillates inntil 5 meter.
- b. Høyder måles fra ferdig planert terrengs gjennomsnittsnivå rundt bygningen. Gesimshøyden skal likevel ikke på noe punkt overstige 4m fra laveste punkt på ferdig planert terreng.
- c. Garasje skal være visuelt tilpasset hovedhuset.

Garasjer kan være frittliggende eller integrert i boligen, uavhengig av hva reguleringsplanen angir.

Dersom det fremgår av reguleringsplan at det kan oppføres frittliggende garasje på inntil 36 m<sup>2</sup> BYA i tillegg til fastsatt utnyttelse, så gjelder dette tilsvarende også hvor garasjen integrert i boligen (én bygning). I det tilfellet garasjen er integrert i boligens hovedvolum (én bygning) vil de høydebestemmelser som gjelder for garasje gjelde for den del av bygget som utgjør garasje.

#### **14.4.6 Parkering**

Der ikke annet er bestemt i den enkelte reguleringsplan vedrørende garasje og biloppstillingsplasser og dimensjonering av parkeringsareal, gjelder bestemmelse 8.2 Parkeringsnorm. Dimensjonering/utforming av parkeringsarealene skal være i henhold til kommunens til enhver tid gjeldende vei- og gatenorm.<sup>3</sup>

Innenfor planer som tillater garasje på 35 m<sup>2</sup> BYA tillates denne oppført på 36 m<sup>2</sup> BYA.

#### **14.4.7 Tak**

Takform og takvinkel følger av reguleringsplan. Takterrasse er kun tillat der dette fremgår av reguleringsplan.

*Opplysning: Se bestemmelse 1.2 Forholdet til vedtatte reguleringsplaner.*

1. *Se tillegg 4, definisjon av boenhet.*
2. *Se bestemmelse 13.3 om sekundær boenhet.*
3. *Vei- og gatenorm for tidligere Asker, Røyken og Hurum kommuner gjelder for sine respektive arealområder inntil ny vei- og gatenorm for Asker kommune er vedtatt.*
4. *Se tillegg 4 definisjon av bebyggelsesstruktur.*

## **14.5 Generelle boligområder innenfor 100-metersbeltet langs sjø<sup>4</sup>(felt GBS) (pbl. § 11- 9, nr. 5 og 6)**

Bestemmelsene i punkt 14.5 gjelder regulerte områder med plan vedtatt før 1.1.2005, og som ikke er regulert til spesialområde bevaring. Bestemmelsen gjelder også uregulerte boliger i 100-metersbeltet, jf. bestemmelse 2.2.1.

### **14.5.1 Boenheter<sup>1</sup>**

Der ikke annet er bestemt i den enkelte reguleringsplan vedrørende antall boenheter<sup>1</sup>, tillates disse områdene bebygget med én frittliggende enebolig per fradelt tomt. Én integrert sekundær<sup>2</sup> boenhet tillates på tomter over 1200m<sup>2</sup>.

Sekundær boenhet kan etableres i frittliggende bygg på eiendommen i tråd med bestemmelse 11.1.4 om kulturminne som sekundær boenhet

### **14.5.2 Utnyttelse**

I boligområder avsatt som boligkategori GBS skal BYA ikke overstige %-BYA = 15 % av tomtens nettoareal. Dersom reguleringsplan har lavere utnyttelsesgrad overstyres denne. Der reguleringsplan tillater høyere utnyttelse, gjelder reguleringsplanens utnyttelsesgrad.

Krav til biloppstillingsplasser utover garasjeplasser tillates i tillegg til angitt %-BYA, forutsatt at parkeringsplassene ligger på terreng og ikke er overbygd. I beregningen av BYA/BRA skal krav til antall garasjeplasser medtas med 18 m<sup>2</sup> pr. plass, jf. bestemmelse 8.2 Parkeringsnorm, uavhengig av om garasje bygges eller ikke.

Avfallshus for oppbevaring av avfallsbeholdere på inntil 3 m<sup>2</sup>-BYA per hovedbruksenhet tillates i tillegg til angitt %- BYA.

### **14.5.3 Høyde**

Der høyde ikke er bestemt i den enkelte reguleringsplan gjelder følgende:

- Høyden skal tilpasses eksisterende bebyggelse
- Gesimshøyde tillates inntil 6,0 meter, og mønehøyden tillates inntil 8,0 meter.
- Høyder måles fra ferdig planert terrengs gjennomsnittsnivå rundt bygningen. Gesimshøyden skal likevel ikke på noe punkt overstige 7 m fra laveste punkt på ferdig planert terreng.

Der reguleringsplan angir etasjebegrensing, med unntak av hensynsone bevaringsområder for kulturminne, gjelder følgende:

- Der reguleringsplanen tillater mindre enn 2 etasjer tillates gesimshøyde inntil 4,5 meter, og mønehøyde inntil 6,5 meter. Gesimshøyden skal likevel ikke på noe punkt overstige 5,5 m fra laveste punkt på ferdig planert terreng.
- Der reguleringsplanen tillater 2 etasjer eller mer, tillates gesimshøyde inntil 5,5 meter, og mønehøyde inntil 8,0 meter. Gesimshøyden skal likevel ikke på noe punkt overstige 6 m fra laveste punkt på ferdig planert terreng.
- På tomter der eksisterende terreng er flatt (maks. 0,5 meter høydeforskjell innenfor husets fotavtrykk) tillates både gesims- og mønehøyde inntil 0,5 meter høyere enn angitt i punktene a og b.
- Høyder måles fra ferdig planert terrengs gjennomsnittsnivå rundt bygningen.

### **14.5.4 Tak**

Takform og takvinkel følger av reguleringsplan. Der ikke annet er bestemt i den enkelte reguleringsplan vedrørende ark/opplett/innhugg/kobbehus i takflaten, tillates dette etablert over tillatt gesims på følgende vilkår:

- Innenfor 1/3 av fasadens lengde per takflate
- Gesimshøyde for ark/opplett/kobbehus skal underordnes byggets mønehøyde.

Takterrasser<sup>3</sup> tillates med inntil 6,5 meters høyde på overkant gulv, og tillates ikke plassert nærmere nabogrense enn 4,0 meter.

For takterrasser høyere enn 4,5 meter på overkant gulv, gjelder følgende begrensninger:

- a. Takterrasser og rekkverk til takterrasse må være tilbaketrukket minimum 1,5 meter inn på takflaten fra gesims. Dette gjelder ikke hvor takterrasse er utformet som innhugg i takflaten innenfor 1/3 av fasadens lengde per takflate og hvor innhugget er plassert minimum 1,5m fra gavlvegg.
- b. Samlet areal for takterrasser kan maksimalt utgjøre 30 m<sup>2</sup>

Alle høyder måles fra eksisterende terrengs gjennomsnittsnivå rundt bygningen.

#### **14.5.5 Garasje, bod, uthus og andre lignende bygninger**

Der gjeldende reguleringsplan ikke angir høyere høyde for garasje og andre lignende bygninger som ikke er bolig, gjelder følgende:

- a. Gesimshøyde tillates inntil 3,0 meter, og mønehøyde inntil 5 meter.
- b. Høyder måles fra ferdig planert terrengs gjennomsnittsnivå rundt bygningen.
- c. Garasje skal være visuelt tilpasset hovedhuset. Gesimshøyden skal likevel ikke på noe punkt overstige 4 m fra laveste punkt på ferdig planert terreng.

Garasjer kan være frittliggende eller integrert i boligen, uavhengig av hva reguleringsplanen angir.

Dersom det fremgår av reguleringsplan at det kan oppføres frittliggende garasje på inntil 36 m<sup>2</sup> BYA i tillegg til fastsatt utnyttelse, så gjelder dette tilsvarende også hvor garasjen integrert i boligen (én bygning). I det tilfellet garasjen er integrert i boligen (én bygning) vil de høydebestemmelser som gjelder for garasje gjelde for den del av bygget som utgjør garasje.

#### **14.5.6 Parkering**

Der ikke annet er bestemt i den enkelte reguleringsplan vedrørende garasje- og biloppstillingsplasser og dimensjonering av parkeringsareal, skal antall garasjeplasser og antall biloppstillingsplasser være i henhold til parkeringsnormen, jf. bestemmelse 8.2 Parkeringsnorm. Dimensjonering/utforming av parkeringsarealene skal være i henhold til kommunens til enhver tid gjeldende vei- og gatenorm.<sup>4</sup>

*Opplysning: Se bestemmelse 1.2 om Forholdet til vedtatte reguleringsplaner. 100- metersbeltet langs sjø er vist med bestemmelsesområder #6 på kommuneplanens arealplankart*

1. *Se tillegg 4, definisjon av boenhet.*
2. *Se bestemmelse 13.3 om sekundær boenhet.*
3. *Se bestemmelsen 14.2 som angir når takterrasse kan inngå i minste uteoppholdsareal.*
4. *Se Bestemmelse 10.7 om byggegrense mot sjø.*
5. *Vei- og gatenorm for tidligere Asker, Røyken og Hurum kommuner gjelder for sine respektive arealområder inntil ny vei- og gatenorm for Asker kommune er vedtatt*

### **15. Bebyggelse og anlegg (pbl. § 11-7, nr.1)**

#### **15.1 Bebyggelse og anlegg (BA) (pbl. § 11-9, nr. 5)**

Områder for bebyggelse og anlegg åpner for kombinert nærings- og boligformål.

##### **15.1.1 Byggeformål BA1**

Innenfor BA1 kan det etableres boligbebyggelse i kombinasjon med kontor, verksted og lager, bygg og anleggsvirksomhet. Eksisterende detaljhandelsvirksomhet kan opprettholdes.

##### **15.1.1.1 Byggeformål BA1.1 (Føyka)**

Det tillates bruk etter 15.1.1 Minimum 50% av Føyka-området (regulert delfelt I, II og IV) skal være fri for bebyggelse og tilrettelagt for rekreasjon og fysisk aktivitet.

##### **15.1.2 Byggeformål BA2**

Innenfor BA2 kan det etableres boligbebyggelse i kombinasjon med kontor, verksted og lager, bygg og anleggsvirksomhet, samt arealer for plasskrevende varehandel.<sup>1</sup>

##### **15.1.3 Byggeformål BA3**

Innenfor BA3 kan det etableres boligbebyggelse i kombinasjon med kontor, verksted og lager, bygg og anleggsvirksomhet.

#### **15.1.4 Byggeformål BA4**

Innenfor BA4 kan det etableres bebyggelse for offentlig eller privat tjenesteyting i kombinasjon med boligbebyggelse.

##### ***15.1.4.1 Byggeformål BA4.1 Sosiale boformer (felt SL14, felt ÅN3)***

Innenfor BA4.1 kan det etableres offentlig eller privat tjenesteyting som omfatter boliger med sosiale boformer for eldre, eller personer med nedsatt funksjonsevne.

Øvre Hagen gård, felt ÅN3, tillates bygget om til boliger innenfor eksisterende bebyggelse.

Gårdstunet skal opprettholdes og anlegget tilpasses kulturlandskapet.

Eksisterende terreng og vegetasjon skal inngå som et aktivum i bofelleskapet.

Nødvendige tiltak skal iverksettes slik at tilstøtende landbruksarealer skjermes og landbruksdrift kan pågå uforstyrret.

##### ***15.1.4.2 Byggeformål BA4.2 (Blakstad sykehus og Vettre)***

Innenfor BA4.2 kan det etableres bebyggelse for offentlig eller privat tjenesteyting i kombinasjon med boligbebyggelse.<sup>2</sup>

Ved ny regulering av Vettre hotell, skal det inn mot Løkenesskogen naturreservat avsettes en buffersone som sikrer naturmangfold, landskap og avrenning i naturreservatet.

##### ***15.1.4.3 Byggeformål BA4.3 (Tronstad)***

Innenfor BA4.3 kan det etableres boligbebyggelse i kombinasjon med bebyggelse for offentlig eller privat tjenesteyting, herunder museumsvirksomhet.

*Opplysning:*

1. *Se tillegg 4, definisjon av plasskrevende varehandel*
2. *Se rekkefølgekrav i bestemmelse 3.1.3.c*



## 16. Bestemmelser til andre byggeområder

### 16.1 Fritidsbebyggelse (pbl. § 11-9 nr. 3, 5 og 6)

#### 16.1.1 Grunneiendom

I områder avsatt til fritidsbebyggelse eller kombinert bolig- og fritidsbebyggelse felt KBF er oppdeling av eksisterende grunneiendom ikke tillatt.

#### 16.1.2 Fritidsbebyggelse utenfor 100 metersbeltet langs sjø<sup>1</sup>

Der ikke annet er bestemt i den enkelte reguleringsplan, tillates oppføring av én fritidsbolig på eksisterende ubebygget tomt og utvidelse av eksisterende fritidsbebyggelse i områder avsatt til fritidsbebyggelse utenfor 100-meterbeltet langs sjøen, eller kombinert bolig- og fritidsbebyggelse felt KBF. Tillatelse kan gis under følgende forutsetninger:

##### a. Tilknytning til vann og avløp

Fritidsboligen skal tilknyttes godkjent vann- og avløpsanlegg.

##### b. Utnyttelse og parkering

Utvidelse av eksisterende fritidsbolig kan ikke medføre opprettelse av ny boenhet på tomten. Grad av utnytting skal ikke overskride %-BYA = 15 % av tomtens nettoareal, og samlet BYA skal overskrider ikke 125 m<sup>2</sup>.

Det avsettes areal til minimum 1 biloppstillingsplass med 18 m<sup>2</sup> pr. plass, eller dokumenters sikret rett til biloppstillingsplass i felles parkeringsanlegg. Krav til biloppstillingsplass tillates i tillegg til angitt BYA, forutsatt at parkeringsplassene ligger på terreng og ikke er overbygd.

##### c. Høyder

Gesimshøyde tillates inntil 4,0 meter og mønehøyde tillates inntil 6,0 meter, målt fra ferdig planert terrengs gjennomsnittsnivå rundt bygningen. Gesimshøyden skal likevel ikke på noe punkt overstige 5 m fra laveste punkt på ferdig planert terreng.

##### d. Utebelysning

Det tillates kun utebelysning i form av funksjonell inngangsbelysning. Lyskilden skal avblendes slik at den kun lyser nedover.

##### e. Terrenginngrep

Terrenginngrep må være innenfor rammene satt i bestemmelse 14.1.2.

#### 16.1.3 Fritidsbebyggelse beliggende i 100-metersbeltet, utenfor byggegrensen mot sjø<sup>1</sup>

Der ikke annet er bestemt i den enkelte reguleringsplan tillates kun tilbygg på inntil 15 m<sup>2</sup> på eksisterende fritidsbebyggelse i områder avsatt til kombinert bolig- og fritidsbebyggelse felt KBF og fritidsbebyggelse beliggende i 100-metersbeltet, utenfor byggegrense mot sjø, dersom følgende er oppfylt:

- Tilbygget er nødvendig for å sikre avkloakking av eiendommen ved tilkobling til godkjent vann- og avløpsanlegg.
- Samlet BYA på tomten overskrider ikke 125 m<sup>2</sup> inkludert tilbygget.
- Tilbygget plasseres i tilknytning til hovedbruksenhet, og i retning bort fra sjø.
- Eksisterende bebyggelse og tilbygg skal ha materialbruk og fargevalg som ikke medfører økt fjernvirkning mot sjø.
- Det tillates kun utebelysning i form av funksjonell inngangsbelysning. Lyskilden skal avblendes slik at den kun lyser nedover.
- Terrenginngrep må være innenfor rammene satt i bestemmelse 14.1.2.

*Opplysning: Se bestemmelse 2.2 Unntak fra plankrav, og bestemmelse 10.7 byggegrense mot sjø*

1. 100- metersbeltet langs sjø er vist med bestemmelsesområder #6 på kommuneplanens arealplankart.

## **16.2 Kombinert bebyggelse og anlegg (KBF) (pbl. §§ 11-7, nr. 1 og 11-9, nr. 3 og 5)**

Innenfor KBF tillates bolig- og fritidsbebyggelse. Fritidsbebyggelse i tråd med reguleringsplan/bestemmelsene i punkt 16.1, og boligbebyggelse i tråd med reguleringsplan.

### **16.2.1 Bruksendring fra fritidsbolig til bolig**

Innenfor KBF kan eksisterende fritidsbolig bruksendres til helårsbolig, under følgende forutsetninger:

- a. Boligen er tilknyttet godkjent vann- og avløpsanlegg.
- b. Boligen har opparbeidet adkomst i tråd med den til enhver tid gjeldende vei- og gatenorm, eller i henhold til regulert standard.
- c. Det er opparbeidet trygg skolevei<sup>3</sup> med maksimal gangavstand på 4 km til barneskole eller etablert skoleskysstilbud.
- d. Boligen har renovasjonsløsning i henhold til enhver tid gjeldene forskrift om renovasjon.<sup>2</sup>

For Brønnøya gjelder i tillegg kravene i punkt 16.2.2.

### **16.2.2 Bruksendring fra fritidsbolig til bolig, og andre tiltak på Brønnøya**

Det skal utarbeides en samlet reguleringsplan for Brønnøya, i tråd med 2.6.4. Det tillates ikke bruksendringer til boliger eller andre tiltak etter pbl. § 1-6 innenfor kartlagte naturtyper (hensynssooner H560\_2 og H560\_3), før ny reguleringsplan er vedtatt, jf. 2.6.4.

Utenfor hensynssone H560\_2 og H560\_3 må nye tiltak være i tråd med gjeldende reguleringsplan. Ikke bebygde tomter kan kun bebygges med fritidsbolig.

Ny reguleringsplan kan åpne for at eksisterende fritidsbolig innenfor området avsatt som KBF kan bruksendres til helårsbolig under følgende tillegg til 16.2.1:

- Hensynet til naturverdier skal sikres.
- Utnyttelsen for boliger og fritidsboliger skal være lik, inntil 70 m<sup>2</sup> BRA og med et frittliggende uthus på inntil 15 m<sup>2</sup> BYA.
- Utsprenging av kjellere tillates ikke.

### **16.2.3 Veier og stier på Brønnøya**

Veienes og stienes nåværende standard forutsettes opprettholdt.

*Opplysning: Se bestemmelse 16.1 om fritidsbebyggelse.*

1. *Se Forskrift om renovasjon, Asker kommune*

2. *Se tillegg 4, definisjon av trygg skolevei*

## **16.3 Sentrumsformål (pbl. §§ 11-7, nr. 1 og 11-9, nr. 5 og 8)**

I områder avsatt til sentrumsformål skal himlingshøyde i bebyggelsens første etasje langs strøgsgater<sup>1</sup> ha høyde minimum 4,5 meter, og arealbruken skal være utadventd.

Gater (kommunal vei og fylkesvei) gjennom sentrumsformål (jf. temakart areal og transport) skal primært utformes med gatepreg og inkludere gode løsninger for busstransport, samt separate anlegg for syklist og fotgjengere. Det skal legges særskilt vekt på trafikksikre løsninger for fotgjengere.

Utbygging skal tilpasses de ulike tettstedenes særpreg og identitet. Type bebyggelse og tjenester som skal planlegges skal drøftes med aktører i lokalsamfunnene. Nye planer skal utformes i nært samarbeid med lokalmiljøene i tettstedet.

*Opplysning: Se bestemmelse 9.3 Støy og luftforurensning, punkt 9.3.5.3 Avviksområde for støy.*

1. *Se tillegg 4, definisjon av strøgsgate.*

## **16.4 Næringsbebyggelse ( NA, NB, NC, ND, NE) (pbl. §§ 11-7, nr. 1 og 11-9. nr. 5)**

### **16.4.1 Næringsformål NA1**

Innenfor næringsbebyggelse NA1 kan det etableres arbeidsintensive virksomheter med mange ansatte og besøkende, blant annet detaljhandel og større kontorvirksomheter.

### **16.4.2 Næringsformål NA2**

Innenfor næringsbebyggelse NA2 kan det etableres arbeidsintensive virksomheter med mange ansatte og besøkende, blant annet større kontorvirksomheter. Her kan det også etableres bebyggelse for offentlig eller privat tjenesteyting. Det tillates ikke detaljhandel.

#### **16.4.1.2 Helse-næring NA2.1**

Innenfor næringsbebyggelse NA2.1 kan det etableres arbeidsintensive helserelaterte virksomheter med mange ansatte og besøkende, blant annet større kontorvirksomheter. Her kan det også etableres bebyggelse for offentlig eller privat tjenesteyting. Det tillates ikke detaljhandel.

### **16.4.3 Næringsformål NB1**

Innenfor næringsbebyggelse NB1 kan det kun etableres transportbedrifter, verksteder, lagerhaller, bygg- og anleggsvirksomheter, ikke-støyende industrivirksomheter samt plasskrevende varehandel.<sup>1</sup>

### **16.4.4 Næringsformål NB2**

Innenfor næringsbebyggelse NB2 kan det kun etableres verksteder, transportbedrifter, lagerhaller og Samleterminal, bygg- og anleggsvirksomheter, samt ikke-støyende industrivirksomheter.

#### **16.4.4.1 Kystkultursenter NB2.1**

Innenfor område avsatt som NB2.1 på Nærnes kan det i tillegg til virksomhet nevnt i NB2 også etableres kystkultursenter.

### **16.4.5 Næringsformål NC**

Innenfor næringsbebyggelse NC kan det kun etableres industrivirksomheter.

### **16.4.6 Næringsformål ND**

Innenfor næringsbebyggelse ND kan det etableres virksomheter som legger til rette for reiseliv, som hotell og servering og annen næringsvirksomhet.

### **16.4.7 Næringsformål NE**

Innenfor næringsbebyggelse NE kan det etableres industrielle aktiviteter, aktiviteter for bevaring og formidling av områdets kulturelle og industrielle historie, kontorer og andre egnede næringsaktiviteter i sammenheng med dette.

*Opplysning: Se også bestemmelse 10.1 og 2.4, og R 10.1.*

*1. Se tillegg 4, definisjon av plasskrevende varehandel*

## **16.5 Andre typer anlegg (ATA) (pbl. §§ 11-7, nr. 1 og 11-9. nr. 5)**

### **16.5.1 Byggeformål ATA1**

Innenfor ATA1 tillates uttak og mottak av masser, deponi, samt arealer for mellomlagring og gjenbruk av masser. Mottak og deponi av masser, og eventuelle bygningsmessige tiltak, skal ikke vanskeliggjøre framtidig utvinning av mineralske ressurser innenfor området.

#### **16.5.1.1 Byggeformål ATA1.2 Follestad**

Området kan brukes i tråd med 16.5.1. I tillegg kan området benyttes til idrettsformål.

#### **16.5.1.2 Byggeformål ATA1.3 Stokkeråsen**

Innenfor ATA1.3 kan det deponeres snø, under forutsetning av at området reguleres. Snødeponi må omsøkes og være i tråd med forurensingsloven.

#### **16.5.2 Byggeformål ATA2**

Innenfor ATA2 kan det tillates mottak av masser, deponi, samt arealer for mellomlagring og gjenbruk av masser.

#### **16.5.3 Byggeformål ATA3**

ATA3 er avsatt til areal for transformatorstasjoner.

#### **16.5.4 Byggeformål ATA4**

ATA4 er avsatt til areal for infrastrukturanlegg.

*Opplysning: se også bestemmelse 10.1*

### **16.6 Fritids og turistformål (FC og FT) (pbl. §§ 11-7, nr. 1 og 11-9. nr. 3 og 5)**

#### **16.6.1 Fritidsbebyggelse FC (Ramton, Solbergstøa, Knattvoldstranda og Rødtangen)**

Innenfor FC tillates campingplass med tilhørende service.

#### **16.6.2 Fritidsbebyggelse FT (Verpen)**

Innenfor FT tillates utleiehytter og annen turistnæring.

### **16.7 Idrettsformål (pbl. §§ 11-7, nr. 1 og 11-9. nr. 3, 5 og 6)**

#### **16.7.1 Avgrunnsdalen**

Området kan tillates benyttet til skyteanlegg med tilknyttede aktiviteter. Området skal være åpent for allmenheten når anlegget ikke er i aktiv bruk.

#### **16.7.2 Vardåsen**

Innenfor området kan det etableres idrettsanlegg under forutsetning av at:

- a. Området reguleres
- b. Eksisterende stier ivaretas i reguleringsplan.
- c. Det ikke foretas inngrep i Barlindbekken
- d. Kartlagte naturtyper i området sikres mot inngrep gjennom reguleringsplan.

### **16.8 Råstoffutvinning (pbl. §§ 11-7, nr. 1 og 11-9. nr. 3, 5 og 6)**

Områder avsatt til råstoffutvinning framgår av arealplankartet. Områder som er avsatt til råstoffutvinning tillates ikke bebygget eller benyttet på en måte som vanskeliggjør framtidig utvinning av mineralske ressurser.

## **17. Grønnstruktur**

### **17.1 Grønnstruktur (pbl. §§ 11-7, nr. 3, 11-9 nr. 5 og 6 og 11-10)**

Innenfor område for grønnstruktur (også vist med Sosi-kode 3002 Blå/grønnstruktur i arealplankartet) skal vegetasjon bevares på en måte som sikrer sammenhengende grønnstruktur og grønne lunger. Det tillates skånsom tilrettelegging for turstier (traseer for ferdsel til fots med bruksbredde på inntil 1,5 meter), naturlekeplasser og friluftsliv, samt lettere, nødvendig skjøtsel av vegetasjon. Terrengendringer er ikke tillatt.

### **17.2 Friområder (pbl. §§ 11-7, nr. 3 og 11-9, nr. 6)**

Innenfor friområder tillates tiltak som styrker allmenhetens bruk av området for natur- og friluftssopplevelser.

## 18. Landbruks-, natur og friluftsmål (LNFR)

### 18.1 Fellesbestemmelser LNFR- områder (pbl. §§ 11-7, nr. 5, 11-9 nr. 5 og 6, og 11-11, nr. 1 og 2)

I områder avsatt til LNFR-areal for nødvendige tiltak for landbruk<sup>1</sup> (areal for nødvendige tiltak for landbruk og gårdstilknyttet næringsvirksomhet basert på gårdens ressursgrunnlag) og LNFR-spredd bolig-, fritids- eller næringsbebyggelse<sup>2</sup>, gjelder følgende:

#### 18.1.1 Nye bygninger og tiltak i LNFR områder

Oppføring av nye frittliggende bygninger, andre konstruksjoner og anlegg, eller massedeponier, som ikke er ledd i stedbunden næring (ref. H-2401 "Gården som ressurs") er ikke tillatt. Det samme gjelder oppdeling av eksisterende grunneiendom til formål som ikke er ledd i stedbunden næring. Unntak følger av bestemmelser 18.2, 18.3 og 18.4 nedenfor.

Oppføring av bygninger eller andre konstruksjoner og anlegg tillates ikke på dyrket eller dyrkbar mark, eller i områder med produktiv skog eller myr, med mindre annet følger av jordloven.

Nye tiltak og skjøtsel skal tilpasses kulturlandskapsverdier som allé beplantning, tuntrær og andre karakteristiske enkelt trær, åkrer, slåtteenger, beitemarker, steingarder, bakkemurer, veier, stier, tufter, andre spor etter eldre bosetning og andre fysiske spor etter tradisjonell landbruksdrift.

I vurdering av søknad om nydyrking, massefylling og bakkeplanering skal det tas hensyn til om denne vil endre eller forringe landskapskvalitetene i området.

#### 18.1.2 Etablering av adkomst og avkjørsel

Nye adkomster og adkomst til nye eiendommer skal godkjennes av veieier.

#### 18.1.3 Nedslagsfelt drikkevann<sup>3</sup>

Mattilsynet skal orienteres om søknad og tillatelse til tiltak innenfor nedslagsfeltet. Tiltak som kan redusere kvaliteten på drikkevannskilden tillates ikke. Før det gis tillatelse til tiltak etter plan- og bygningsloven innenfor sikringssone H110, skal vannverkseier gi positiv uttalelse til tiltaket.

Det skal sendes inn hogstmelding ved hogst innenfor nedslagsfeltet/sikringssonen. Ved landbrukstiltak som berører sikringssone H110, herunder maskinell hogst/planting skal det innhentes uttalelse fra vannverkseier.

Enkelte unntak kan gjelde der det er gitt særskilt tillatelse, i tråd med klausuleringsbestemmelser eller etter annet lovverk. Bestemmelsen gjelder ikke for Brjør vann med tilhørende nedslagsfelt.

#### 18.1.4 Landskapstilpasning i LNF områder (Røyken næringspark felt D)

Områdene er avsatt som LNF og landskapet skal reetableres/tilbakeføres. Områdene kan gjenfylles for å tilpasse tilstøtende områder, beplantes med stedegen vegetasjon, og tilrettelegges for friluftsliv. Tiltak for slik reetablering er unntatt fra det generelle byggeforbudet i 18.1.1

#### Opplysning:

1. LNFR-areal for nødvendige tiltak for landbruk og reindrift og gårdstilknyttet næringsvirksomhet basert på gårdens ressursgrunnlag, er vist med SOSI-kode 5100 på arealplankartet.
2. LNFR areal for spredt bolig- fritids- eller næringsbebyggelse, er vist med SOSI-kode 5200 på arealplankartet.
3. Se bestemmelse 21.1 om hensynssone drikkevann, og 19.4 om vern av sjø og vassdrag (Drikkevann)

## **18.2 LNFR- areal for nødvendige tiltak for landbruk<sup>1</sup> (pbl. §§ 11-7, nr. 5, 11-9 nr. 5 og 6, og 11-11, nr. 1 og 2)**

### **18.2.1 Eksisterende boligbebyggelse**

Følgende gjelder i områder avsatt til LNFR-areal for nødvendige tiltak for landbruk, under følgende forutsetninger:

Det tillates ikke nye boliger. Eksisterende boligbebyggelse kan utvides, og det tillates andre tiltak etter pbl. §§ 20-4(a,b,c og e) og 20-5 under følgende forutsetninger:

- a. Eiendommen er tilknyttet godkjent vann- og avløpsanlegg.
- b. Grad av utnyttning for boligbebyggelsen skal ikke overstige %-BYA = 15 % av tomtens nettoareal, og ikke mer enn 300m<sup>2</sup> BYA.
- c. eksisterende uthus på under 50 m<sup>2</sup> (BRA / BYA) som tidligere var del av gårdsbebyggelse, tillates i tillegg til fastsatt utnyttelse under forutsetning av at uthus/uthusene ikke rives eller bruksendres til boligformål.
- d. Krav til biloppstillingsplasser utover garasjeplasser tillates i tillegg til angitt %-BYA, forutsatt at parkeringsplassene ligger på terreng og ikke er overbygd.
- e. I beregningen av BYA/BRA skal krav til antall garasjeplasser medtas med 18 m<sup>2</sup> pr. plass, jf. bestemmelse 8.2 Parkeringsnorm, uavhengig av om garasje bygges eller ikke.
- f. Antall parkeringsplasser og biloppstillingsplasser skal være i henhold til parkeringsnormen, jf. bestemmelse 8.2 Parkeringsnorm. Dimensjonering/utforming av parkeringsarealene skal være i henhold til kommunens til gjeldende vei- og gatenorm<sup>2</sup>.
- g. Nye tiltak må ikke plasseres slik at det kommer i strid med friluft- og landbruksinteresser. Nye tiltak og bebyggelse skal plasseres i sammenheng med eksisterende bebyggelse eller vei.

Bestemmelsen gjelder ikke for tomter med areal på inntil 2000m<sup>2</sup> som er bebygget med bolighus, rammen for utvidelse av slik bebyggelse følger av bestemmelse 18.3.1.

### **18.2.2 Terrengendringer og deponering av masser**

Større terrengendringer som utfylling, oppbevaring utover 300m<sup>3</sup> eller uttak av masser som ikke inngår i «gården som ressurs» må følge av reguleringsplan. Krav om reguleringsplan gjelder ikke terrengendringer som er unntatt søknadsplikt etter pbl. § 20-5.

Mindre justering av eksisterende fulldyrka jord, overflatedyrka jord og innmarksbeiter med mindre utfylling av rene masser (maks 10000m<sup>3</sup>) for å forbedre dyrkingsforhold og øke dyrket areal på dårlig arrondert jord tillates også uten reguleringsplan. Søknad sendes til landbrukskontoret.

*Opplysning: I LNF-områder er byggegrensen mot sjø og bestemmelsesområdet #6; 100-metersbeltet langs sjø sammenfallende på kommuneplanens arealplankart. Se bestemmelse 10.7 byggegrense mot sjø.*

1. LNFR-areal for nødvendige tiltak for landbruk og reindrift og gårdstilknyttet næringsvirksomhet basert på gårdens ressursgrunnlag er vist med SOSI-kode 5100 på arealplankartet.
2. Vei- og gatenorm for tidligere Asker, Røyken og Hurum kommuner gjelder for sine respektive arealområder inntil ny vei- og gatenorm for Asker kommune er vedtatt.

## **18.3 LNFR-spredd bolig- og fritidsbebyggelse(pbl. §§ 11-7,nr. 5, 11-9 nr. 3, 5 og 6, og 11-11, nr. 2)**

### **18.3.1 Eksisterende boligbebyggelse**

Følgende gjelder i områder avsatt til LNFR-spredd bolig- og fritidsbebyggelse, og for tomter på under 2000m<sup>2</sup> beliggende i områder avsatt til LNFR-areal for nødvendige tiltak for landbruk:

Det tillates ikke nye boliger. Eksisterende boligbebyggelse kan utvides, og det tillates andre tiltak etter pbl. §§ 20-4(a,b,c og e) og 20-5 under følgende forutsetninger:

#### **a. Vann og avløp**

Eiendommen er tilknyttet godkjent vann- og avløpsanlegg.

#### **b. Utnyttelse**

1. Grad av utnyttning skal ikke overstige %-BYA = 25 % av tomtens nettoareal, og ikke mer enn 200m<sup>2</sup> BYA.
2. Eksisterende uthus på under 50 m<sup>2</sup> (BRA / BYA) som tidligere var del av gårdsbebyggelse, tillates i tillegg til fastsatt utnyttelse under forutsetning av at uthus/uthusene ikke rives eller bruksendres til boligformål.
3. Krav til biloppstillingsplasser utover garasjeplasser tillates i tillegg til angitt %-BYA, forutsatt at parkeringsplassene ligger på terreng og ikke er overbygd.
4. I beregningen av BYA/BRA skal krav til antall garasjeplasser medtas med 18 m<sup>2</sup> pr. plass, jf. jf. bestemmelse 8.2 Parkeringsnorm, uavhengig av om garasje bygges eller ikke.

#### **c. Boenheter**

Tomten kan inneholde inntil én hovedbruksenhet, samt én integrert sekundær boenhet på inntil 60 m<sup>2</sup> BRA + bodareal på inntil 5m<sup>2</sup> BRA, og garasje. Areal til overbygget parkering medregnes i maksimal størrelse av sekundær boenhet.

#### **d. Uteoppholdsareal**

1. Uteoppholdsareal for hovedbruksenhet skal være minimum 200 m<sup>2</sup>, hvorav minimum 75 m<sup>2</sup> skal være sammenhengende areal.
2. Uteoppholdsareal for sekundær boenhet skal være minimum 30 m<sup>2</sup>
3. Uteoppholdsareal skal ha støynivå under Lden 55dB, og tilfredsstillende nasjonale normer og anbefalinger knyttet annen forurensning, herunder også aktsomhet for magnetfelt og strålefare.
4. Uteoppholdsarealet skal ligge på terreng og skal ikke være brattere enn 1:3.
5. Areal avsatt til kjøring, parkering, renovasjon og lignende skal ikke medregnes i uteoppholdsarealet.

#### **e. Parkering**

Antall parkeringsplasser og biloppstillingsplasser skal være i henhold til parkeringsnormen, jf. bestemmelse 8.2 Parkeringsnorm. Dimensjonering/utforming av parkeringsarealene skal være i henhold til kommunens til enhver tid gjeldende vei- og gatenorm.

#### **f. Høyder**

1. Gesimshøyde tillates inntil 6,0 meter, og mønehøyde tillates inntil 8,0 meter. Gesimshøyden skal likevel ikke på noe punkt overstige 7 m fra laveste punkt på ferdig planert terreng.
2. Garasjer tillates med gesimshøyde inntil 3,0 meter, og mønehøyde inntil 4,5 meter.
3. Garasje/uthus skal være tilpasset hovedhuset.
4. Høyder måles fra ferdig planert terrengs gjennomsnittsnivå rundt bygningen.
5. Bebyggelse på gårdstun skal tilpasses tunstruktur og øvrig bebyggelse.

#### **g. Terrenginngrep**

Terrenginngrep må være innenfor rammene satt i bestemmelse 14.1.2.

#### **h. Plassering av tiltak**

Tiltak må ikke plasseres slik at det kommer i strid med friluft- og landbruksinteresser. Nye tiltak og bebyggelse skal plasseres i sammenheng med eksisterende bebyggelse eller vei.

### 18.3.2 Eksisterende fritidsbebyggelse

Det tillates ikke nye fritidsboliger i LNF områder med spredt bebyggelse. Eksisterende fritidsboliger kan utvides, og det tillates andre tiltak etter pbl. §§ 20-4- og 20-5 under følgende forutsetninger:

#### a. Tilknytning til vann og avløp

Fritidsboligen er tilknyttet godkjent vann- og avløpsanlegg.

#### b. Utnyttelse og parkering

1. Utvidelse av eksisterende fritidsbolig ikke medfører opprettelse av ny boenhet på tomten.
2. Grad av utnyttning ikke overstige %-BYA = 15 % av tomtens nettoareal, og samlet BYA skal ikke overstige 125 m<sup>2</sup>.
3. Det avsettes areal til minimum 1 biloppstillingsplass med 18 m<sup>2</sup> pr. plass, eller dokumenters sikret rett til biloppstillingsplass i felles parkeringsanlegg. Krav til biloppstillingsplass tillates i tillegg til angitt BYA, forutsatt at parkeringsplassene ligger på terreng og ikke er overbygd.

#### c. Høyder

Gesimshøyde tillates inntil 4,0 meter og mønehøyde tillates inntil 6,0 meter, målt fra ferdig planert terrengs gjennomsnittsnivå rundt bygningen.

#### d. Utebelysning

Det tillates kun utebelysning i form av funksjonell inngangsbelysning. Lyskilden skal avblendes slik at den kun lyser nedover.

#### e. Terrenginngrep

Terrenginngrep må være innenfor rammene satt i bestemmelse 14.1.2.

#### f. Plassering av tiltak

Tiltak må ikke plasseres slik at det kommer i strid med friluft- og landbruksinteresser. Nye tiltak og bebyggelse skal plasseres i sammenheng med eksisterende bebyggelse eller vei.

### 18.3.3 Bruksendring

Eksisterende fritidsbolig kan bruksendres til helårsbolig under de forutsetninger som følger av bestemmelse 16.2.1 Felt KBF.

*Opplysning: I LNF-områder er byggegrensen mot sjø og bestemmelsesområdet #6 100-metersbeltet langs sjø sammenfallende på kommuneplanens arealplankart. Se bestemmelse 10.7 byggegrense mot sjø.*

*1. LNFR areal for spredt bolig- fritids- eller næringsbebyggelse, er vist med SOSI-kode 5200 på arealplankartet.*

*2. LNFR-areal for nødvendige tiltak for landbruk og reindrift og gårdstilknyttet næringsvirksomhet basert på gårdens ressursgrunnlag er vist med SOSI-kode 5100 på arealplankartet.*

### 18.4 LNFR- areal for spredt næringsbebyggelse – LNFN Rødbysætra (pbl. §§ 11-7, nr. 5, 11-9 nr. 5 og 11-11, nr. 2)

Innenfor området avsatt til LNF spredt næringsbebyggelse felt LNFN Rødbysætra tillates næringstiltak knyttet til naturopplevelser, undervisning og overnatting. Slike tiltak omfattes ikke av det generelle byggeforbudet i 18.1. Før området inngår i reguleringsplan kan samlet BYA på eiendommen ikke overstige 700 m<sup>2</sup>, hvor av 200 m<sup>2</sup> skal være biloppstillingsplass.

*Opplysning:*

*1. LNFR areal for spredt bolig- fritids- eller næringsbebyggelse, er vist med SOSI-kode 5200 på arealplankartet.*

## 19. Bruk og vern av sjø og vassdrag, med tilhørende strandsone

### 19.1 Farled (hoved- og biled) (jf. pbl. § 11-7, nr. 6 jf. § 11-11, nr.3 og 5)

I farled er det ikke tillatt med tiltak eller inngrep som vanskeliggjør for, eller kommer i konflikt med, bruken som farled.



*Opplysning: Forbudet gjelder bl.a. tiltak som bøyer og dumping av masse eller gjenstander. Søknad om tiltak skal behandles av Kystverket etter havne- og farvannsloven.*

#### **19.2 Småbåthavn (jf. pbl. §§ 11-7, nr. 6, 11-9, nr. 5 og 11-11, nr. 5)**

Innenfor område avsatt til småbåthavn med tilhørende strandsone er det tillatt med reparasjon/vedlikehold på eksisterende godkjente bygninger og anlegg, forutsatt at dette ikke medfører utvidelse eller endring.

Det tillates riving av bygninger og anlegg, med unntak av der slike er regulert til bevaring. Småbåthavners land- og bryggeanlegg skal være åpne for allmennhetens ferdsel til fots.

Etablering av småbåthavn tillates kun der dette følger av reguleringsplan vedtatt etter 01.01.2010.

*Opplysning: Se bestemmelse 10.7 byggegrense mot sjø, og 2.1 krav om reguleringsplan.*

#### **19.3 Friluftsområde i sjø (pbl. §§ 11-7, nr. 6 og 11-11, nr. 3 og 5)**

Innenfor området avsatt til friluftsområde i sjø tillates tilrettelegging for allmenhetens bruk av området.

#### **19.4 Drikkevann (jf. pbl. § 11-7, nr. 6 jf. § 11-11, nr.3 og 5)**

Det er følgende drikkevannskilder i Asker kommune:

Setervannet, Sandungen, Striglevann og Husebyvannet. Bjørvann er krisevannkilde.

Drikkevannskildene er gitt arealformål drikkevann i arealplankartet, og nedslagsfeltet for de aktuelle vannene er merket med sikringssone H110 nedslagsfelt drikkevann, med tilhørende bestemmelser i 21.1 og 18.1.3.

## **BESTEMMELSER TIL HENSYNSSONER**

### **20. Hensynssoner landskap, naturmiljø og kulturmiljø**

#### **20.1 Hensynssone landskap (villalandskap), H550 (pbl. §§ 11-8, c og 11-9, nr. 5 og 6)**

For områder med hensynssone villalandskap (H550\_2) fremgår utnyttelsesgrad av bestemmelse 14.3.2 og 14.4.3.

#### **20.2 Hensynssone bevaring naturmiljø, H560 (pbl. §§ 11-8, bokstav c og 11-9, nr. 5 og 6)**

##### **20.2.1 Bevaring naturmiljø - Vassdrag H560\_1**

Innenfor hensynssone H560\_1 tillates ikke tiltak som forringer miljøkvaliteten i sjø og vassdrag, jf. bestemmelse 10.6. Til byggesøknad skal det dokumenteres at tiltaket ikke reduserer miljøtilstanden i sjø og vassdrag, og eventuelt redegjøres for hvilke avbøtende tiltak som må gjennomføres.

##### **20.2.2 Bevaring naturmiljø - Naturverdier H560\_2**

Innenfor hensynssonen H560\_2 skal naturområder og naturtyper av høy verdi ivaretas og sikres mot inngrep. Vegetasjon skal bevares.

Før det gis tillatelse til tiltak etter plan- og bygningsloven innenfor hensynssonen H560\_2, skal en fagkyndig biolog kartlegge naturverdier og vurdere eventuelle avbøtende tiltak og eventuelle avbøtende tiltak skal sikres gjennomført. Dette gjelder ikke for reguleringsplaner vedtatt etter 01.01.2010.

##### **20.2.3 Bevaring naturmiljø - Naturverdier H560\_3**

Utvalgte naturtyper, slik de er definert i Forskrift om utvalgte naturtyper etter Naturmangfoldloven og kartlagte naturtyper etter NiN- registreringer skal bevares og sikres

gjennom fremtidig planlegging/regulering. I ny reguleringsplan for Brønnøya skal naturverdier og grøntområder på land og i vann sikres. Områder med naturtyper skal sikres i videre utforming av reguleringsplan og bygge- og anleggstiltak. Skjøtsel på og bekjempelse av fremmede arter må sikres gjennom bestemmelser ved regulering. Det skal også innarbeides i reguleringsbestemmelser at rigg- og anleggsområder ikke tillates i områder hvor utvalgte og viktige naturtyper berøres, jf. oppdatert temakart - natur i Asker kommunes kartbase (Asker-kart) og Miljødirektoratets kartdatabase;

<https://www.miljodirektoratet.no/tjenester/naturbase/>

*Opplysning: Se bestemmelse 10.5 Naturmangfold om krav til naturtypekartlegging og R 20.2 om kartgrunnlag.  
1. Se tillegg 4, definisjon av vassdrag.*

### **20.3 Hensynssone bevaring kulturmiljø, H570 (§ 11-8, bokstav c)**

#### **20.3.1 Bevaring kulturmiljø H570\_1**

I bevaring kulturmiljø H570\_1 skal nye tiltak tilpasses eksisterende kulturmiljø og landskap. Verneverdig bebyggelse, spor etter tradisjonell landbruksdrift, og andre kulturminner skal søkes bevart. Trerækker og verdifulle trær<sup>1</sup> skal bevares.

I vurdering av søknad om nydyrking, massefylling og bakkeplanering skal det tas hensyn til om denne vil endre eller forringe landskapskvalitetene i området.

Ferdsel som kan skade kulturmiljøet eller kulturminnene som inngår i landskapet er ikke tillatt.

Første ledd, første setning gjelder ikke for tiltak som omfatter jernbaneteknisk infrastruktur.

#### **20.3.2 Bevaring kulturmiljø - Engene og Kongsdelene H570\_3**

Innenfor området Bevaring kulturmiljø - Engene og Kongsdelene H570\_3 gjelder følgende:

- Stedets egenart og særpregede kulturmiljø skal opprettholdes.
- Alle tiltak innenfor hensynssonen skal ta hensyn til kulturmiljøet, herunder dynamittfabrikken, de verneverdige bolighusene og Kongsdelene kirke.
- Alle bolighus med tilhørende uthus bør bevares.
- Ved søknad om tiltak skal det dokumenteres at det er tatt et helhetlig hensyn til kulturmiljøet. Kommunen skal innhente uttalelse fra Viken fylkeskommune.

#### **20.3.4 Hensynssone historisk veifar H570\_4**

Veifarene skal bevares. Ved skogsdrift og andre tiltak skal veifarene sikres mot skade innenfor hensynssonen. Veifarene skal ryddes, holdes åpne, og være tilgjengelig for ferdsel.

*Opplysning: 1. Se tillegg 4, definisjon av verdifulle trær.*

## **21. Hensynssoner fare og sikring**

### **21.1 Sikringssone, nedslagsfelt drikkevann, H110 (pbl. § 11-8, bokstav a, § 11-11 nr. 6)**

#### **21.1.1. Forbud mot tiltak**

Innenfor sikringssonen tillates ikke tiltak etter pbl. § 1-6 første ledd, unntatt tiltak på eksisterende bygninger. Tiltak som kan redusere kvaliteten på drikkevannskilden tillates ikke. Mattilsynet skal orienteres om søknad og tillatelse innenfor nedslagsfeltet. Før det gis tillatelse til tiltak etter plan- og bygningsloven innenfor sikringssonen skal vannverkseier gi positiv uttalelse til tiltaket.

Enkelte unntak kan gjelde der det er gitt særskilt tillatelse, herunder klausuleringsavtaler. Forbudet i første ledd, første setning, gjelder ikke landbrukstiltak, slike tiltak innenfor nedslagsfeltet reguleres av bestemmelse 18.1.3.

#### **21.1.2 Forbud mot ferdsel og aktiviteter ved drikkevannkildene<sup>1</sup>:**

Innenfor sikringssonen er det forbudt med all ferdsel og aktiviteter som kan medføre at drikkevannet blir forurenset. Følgende er uansett ikke tillatt:

- a. All ferdsel på og i vannet/drikkevannskilden, herunder også bading, vading, skøyter, båt, kajakk etc. (Forbudet gjelder også husdyr.)
- b. Fisking, pilking etc.
- c. Vasking av gjenstander
- d. Slå leir/raste (telt, hengekøye, brenne bål, campingvogn mv.) nærmere vannkanten enn 50 meter.
- e. Etterlate seg søppel/avfall
- f. Riding nærmere vannkanten enn 100 meter
- g. Utslipp av helseskadelige vesker og stoffer (fra f.eks. maskiner, biler, campingvogner eller lignende, ved vask, reparasjon, oljeskift etc.)

Forbudet gjelder hele året, også når vannet er islagt. Enkelte unntak kan gjelde der det er gitt særskilt tillatelse, herunder bruk av båt i forbindelse med oppsyn av drikkevannskilden. Forbudet gjelder for arealformålene LNFR, LNFR-spredd bebyggelse og vern av sjø og vassdrag(drikkevann).

Første ledd, punkt a-d og f, gjelder ikke for Brjørsvann med tilhørende nedslagsfelt.

*Opplysning:*

*1. Drikkevannskildene er gitt arealformålet Vern av sjø og vassdrag, hvilke av vannene innenfor hensynssonen som er drikkevannskilder fremgår av bestemmelse 19.4.*

## **21.2 Sikringssone tiltak under terrengnivå, H190\_1 (pbl. § 11-8, bokstav a)**

### **21.2.1 Veitunell**

Innenfor sikringssone for tiltak under terrengnivå, H190, gjelder bestemmelser i gjeldende kommunedelplan sin helhet (E18 og E134).

### **21.2.2 Jernbanetunnel**

Innenfor sikringssone Jernbanetunnel, H190, kan det ikke foretas boring uten positiv uttalelse fra Bane Nor.

## **21.3 Faresone flom, H320 (pbl. § 11-8, bokstav a)**

Ved arealplanlegging og søknad om tiltak innenfor området angitt som faresone flom (H320) skal det foretas redegjøres for nødvendige sikringstiltak.

## **21.4 Faresone ras og skred (kvikkleire), H310 (pbl. § 11-8, bokstav a)**

Ved arealplanlegging og søknad om tiltak innenfor område angitt som faresone ras og skred (kvikkleire) (H310) skal det foretas og redegjøres for nødvendige sikringstiltak.

*Opplysning: Se byggeteknisk forskrift (TEK 17 § 7-2, sikkerhet mot flom, med tilhørende veiledninger)*

## **21.5 Faresone høyspentanlegg (inkludert høyspentkabler), H370 (pbl. § 11-8, bokstav a)**

### **21.5.1 Faresone H370\_1**

Innenfor områder angitt som faresone høyspentanlegg (inkludert høyspentkabler) H370\_1 tillates ikke ny bebyggelse og anlegg. Anleggsarbeid og tiltak i terrenget innenfor hensynssonen skal på forhånd avklares med ledningseier.

### **21.5.2 Faresone H370\_2**

Ved arealplanlegging og søknad om tiltak innenfor område angitt som faresone høyspentanlegg (inkludert høyspentkabler) H370\_2:

- a. Skal konsekvenser for ny bebyggelse og anlegg, beregnet for personopphold, dokumenteres. Dokumentasjonen skal gi grunnlag for å vurdere bebyggelsens og anleggets plassering, og eventuelle avbøtende tiltak.
- b. Skal bygninger plasseres med avstander til kraftledningen i samsvar med krav etter el-tilsynsloven og tilhørende forskrifter.

- c. Tillates ikke tiltak etter pbl. § 20-1 uten at dette er avklart med berørte parter/myndigheter gjennom tillatelse, samtykke eller uttalelse fra disse.

## **21.6 Faresone brann- og eksplosjon, H350 (pbl. § 11-8, bokstav a)**

### **21.6.1 Bjonndalen, H350\_1 – 3**

- a. Innenfor faresone H350\_1 tillates ikke nye boenheter, bruksendring til bolig, ny bebyggelse eller anlegg med unntak av tilbygg/påbygg, (pbl. § 11-7 nr. 1) eller offentlig samferdselsanlegg (pbl. § 11-7 nr. 2).
- b. Innenfor faresone H350\_2 tillates ikke nye boenheter, bruksendring til bolig, ny bebyggelse eller anlegg med unntak av tilbygg/påbygg, (pbl. § 11-7 nr. 1).
- c. Innenfor faresone H350\_3 tillates ikke ny blokkbebyggelse, ny bebyggelse for offentlig eller privat tjenesteyting, (pbl. § 11-7 nr. 1) eller annen bebyggelse der flere mennesker oppholder seg i større forsamlinger.
- d. Før det gis tillatelse til tiltak etter pbl. § 1-6 innenfor hensynssonene, skal det foreligge positiv uttalelse fra Orica Norway AS og Direktoratet for samfunnssikkerhet og beredskap (DSB)

### **21.6.2 Engene, H350\_4 – 5**

- a. Innenfor hensynsone H350\_4 (5 kPa) tillates ikke nye tiltak før området inngår i reguleringsplan.
- b. Innenfor hensynsone H350\_5 (2 kPa) tillates tiltak etter pbl. § 20-1 på tomter med eksisterende bebyggelse. Oppføring av ny bebyggelse i form av ene- og tomannsboliger tillates. Annen type bebyggelse kan ikke tillates før det er fremlagt dokumentasjon på at planlagt bebyggelse ikke utløser vesentlig økt risiko.

## **21.7 Faresone skytebane H360 (pbl. § 11-8, bokstav a)**

Ved bruk av skytebane er fareområdet ikke åpent for allmenn ferdsel.

## **22. Hensynsone infrastruktur**

### **22.1 Infrastruktursone miljølokk, H430 (pbl. § 11-8, bokstav a)**

Innenfor infrastruktursone for miljølokk, H430, gjelder bestemmelser i kommunedelplan for E18-KORRIDOREN I ASKER, SLEPENDEN – DRENGSRUD, vedtatt 8.11.16.

## **23. Båndleggingssoner**

### **23.1 Båndlagt areal etter naturmangfoldloven, H720 (pbl. § 11-8, bokstav d)**

Før det gis tillatelse til eller forekommer noen form for inngrep i grunnen eller andre tiltak, herunder fradeling, innenfor hensynsone H720 skal det foreligge positiv uttalelse fra Statsforvalteren i Oslo og Viken.

### **23.2 Båndlagt areal etter lov om kulturminner, H730 (pbl. § 11-8, bokstav d)**

#### **23.2.1 Generelt**

Området er båndlagt i påvente av en avklaring om fredning etter Lov om kulturminner. Området skal behandles som fredet inntil det foreligger endelig fredningsvedtak. Alle tiltak innenfor området skal godkjennes av Viken fylkeskommune.

#### **23.2.2 Automatisk fredet kirke og -gravplass**

Det er ikke tillatt å iverksette tiltak som kan virke inn på den automatisk fredet kirke og gravplass med mindre det foreligger dispensasjon fra kulturminneloven. Innenfor middelaldergravplass er gravlegging kun tillatt i graver som har vært i kontinuerlig bruk etter 1945. Graver som ikke har vært i bruk etter 1945 skal ikke benyttes til gravlegging. Alle tiltak

innenfor kirkestedet skal vurderes av kulturmiljøforvaltningen opp mot bestemmelsene i kulturminneloven. Ved all planlegging av tiltak i kirkens omgivelser skal det tas hensyn til kirkens plassering og virkning i landskapet.

### **23.3 Båndlagt areal etter markaloven, H735 (pbl. § 11-8, bokstav d)**

Innenfor markagrensen vist på kommuneplanens arealplankart gjelder «Lov om naturområder i Oslo og nærliggende kommuner» som ble vedtatt av kongen i statsråd og trådte i kraft 1.9.2009.

### **23.4 Båndlagt areal etter Energiloven H740 (pbl. § 11-8, bokstav d)**

Det er ikke tillatt med ny bebyggelse innenfor hensynssonen. Alt anleggsarbeid og alle tiltak i terrenget innenfor hensynssonen skal på forhånd avklares med ledningseier.

## **24. Bestemmelsesområder**

### **24.1 Bestemmelsesområder (pbl. § 11-9)**

Det er avsatt følgende bestemmelsesområder på kommuneplanens arealplankart med tilhørende bestemmelser:

1. **Avvikssone støy - Avvikstoy #1**, jf. bestemmelse 9.3 Støy og luftforurensning, bestemmelse 9.3.5.3 Avviksområder for støy.
2. **Dikemark - Dikemark #2**, jf. bestemmelse 2.6 Krav til samlet plan.
3. **Øvre Hallenskog - Ovre Halenskog #3** jf. bestemmelse 2.6 Krav til samlet plan.
4. **Slemmestad kommunedelplan - Slemmestad kdpl #4**, jf. bestemmelse 3.1 Rekkefølgekrav.
5. **Ny Røykenvei - Ny røykenvei #5**, jf. bestemmelse 8.3
6. **100 m belte - 100m belte #6**, jf. bestemmelser; 2.2 Unntak fra plankrav, 14.1 Boligområder, 16.1 Fritidsbebyggelse, 18.2 og 18.3 LNFR.
7. **Prioriterte vekstområder - Pri vekstomr #7**, jf. bestemmelse 13.1 Feltutbygging.
8. **Nullvekst nord - Nullvekst nord #8**, jf. bestemmelser; 3.1 Rekkefølgekrav, 8.2 Parkeringsnorm.
9. **Nullvekst syd - Nullvekst sør #9**, jf. bestemmelser; 8.2 Parkeringsnorm.
10. **Bestemmelsesområde landskapsreparasjon # 10**, jf. bestemmelse 18.1.4 Landskapstilpasning i LNF områder.



## OVERSIKT OVER LØSØRE OG TILBEHØR TIL EIENDOMMEN

Oversikten er utarbeidet av Norges Eiendomsmeglerforbund, Eiendom Norge og Advokatforeningens Eiendomsmeglingsgruppe, og er gjeldende fra 1. januar 2020.

### Generelt

Lov om avhending av fast eiendom (avhendingslova/avhl.) av 3. juli 1992 regulerer kjøper og selgers rettigheter og plikter ved overdragelse av fast eiendom og andeler i borettslag.

I henhold til avhl. § 3-4 skal eiendommen, når annet ikke er avtalt, overdras med innredninger og utstyr som etter lov, forskrift eller annet offentlig vedtak skal følge med. Det samme gjelder varig innredning og utstyr som enten er fastmontert eller er særskilt tilpasset bygningen, jf. avhl. § 3-5. Loven inneholder ingen detaljert oversikt over hva som omfattes av «innredning og utstyr», og over hva som skal regnes som «fastmontert eller særskilt tilpasset».

Partene kan fritt avtale hva som skal følge med eiendommen ved salg. Bransjens liste over løsøre og tilbehør som skal følge med eiendommen, er en del av avtalen mellom kjøper og selger dersom ikke annet er opplyst i salgsoppgaven, kjøper har tatt forbehold i bud eller avtale på annen måte er inngått. Der intet annet er avtalt, vil løsøre og tilbehør medfølge slik dette fremkommer av avhl. § 3-4 og § 3-5 og denne oversikt.

Produkter og installasjoner som medfølger overdras uten noen form for garantier, utover eventuell gjenværende leverandørgaranti.

Dersom det er noe i nedenstående liste som ikke finnes på eiendommen, vil det heller ikke medfølge.

- 1. HVITEVARER** medfølger der dette er spesielt angitt i salgsoppgaven.
- 2. HELDEKKENDE TEPPER** følger med uansett festemåte.
- 3. VARMEKILDER**, slik som ovner, kaminer, peiser, varmpumper og panelovner, følger med uansett festemåte. Frittstående biopeiser/varmeovner og terrassevarmere medfølger ikke. Det følger ikke med varmekilder i rom som ikke har vegg- eller fastmonterte varmekilder på visning.
- 4. TV, RADIO OG MUSIKKANLEGG.** TV-antenner og fellesanlegg for TV, herunder parabolantenne, og tuner/en/dekoder/tv-boks medfølger der dette eies av selger. Veggmontert TV/flatskjerm med tilhørende festeordning samt musikkanlegg følger ikke med (se også punkt 12).
- 5. BADEROMSINNREDNING/UTSTYR.** Badekar, dusjkabinett, dusjvegger, alle fastmonterte speil og hyller, fastmonterte glass- og håndkleholdere, herunder håndklevarmere samt baderomsinnredning, medfølger.
- 6. GARDEROBESKAP** medfølger, selv om disse er løse. Fastmonterte garderobehyller og knagger medfølger. Innredning i garderobeskap, for eksempel løse eller fastmonterte trådkurver, hyller, stenger og lignende, medfølger.

**7. KJØKKENINNREDNING** medfølger, herunder også åpne, fastmonterte hyller og løs eller fastmontert kjøkkenøy.

**8. MARKISER, PERSIENNER** og annen type innvendig og utvendig solskjerming, gardinoppheng, lamellgardiner og liftgardiner medfølger.

**9. AVTREKKSIVIFTER** av alle slag, samt fastmonterte aircondition/ventilasjonsanlegg, medfølger.

**10. SENTRALSTØVSUGER** medfølger med komplett anlegg, herunder slange, munnstykke mm.

**11. LYSKILDER.** Kupler, lysstoffarmatur, fastmonterte "spotlights", oppheng og skinner med spotlights samt utelys og hagebelysning medfølger. Vegglamper, krokhengte lamper, lysekroner, prismelamper og lignende som er koblet til sukkerbit eller stikkontakt følger likevel ikke med.

**12. INSTALLERTE SMARTHUSLØSNINGER** med sentral som styrer lys, varme, lyd o.l., samt tilhørende trådløse enheter som brytere, sensorer, kameraer, integrerte høyttalere el. medfølger. Enkle lysstyringssystem f.eks. med en sentral som kun styrer lyspærer eller smartpærer montert i sokkel medfølger likevel ikke.

**13. UTVENDIGE SØPPELKASSER** og eventuelt holder/hus til disse medfølger.

**14. POSTKASSE** medfølger.

**15. UTENDØRS INNRETNINGER** slik som flaggstang, fastmontert tørkestativ, samt andre faste utearrangementer som f.eks. badestamp, boblekar/jacuzzi og liknende utendørs kar, lekestue, lekestativ, utepeis, fastmontert trommel til vannslange, medfølger. Guidekabel/avgrenskingskabel til robotgressklipper medfølger, men robotgressklipper og ladestasjon for denne medfølger ikke.

**16. FASTMONTERT VEGGLADER/LADESTASJON TIL EL-BIL** medfølger uavhengig av hvor laderen er montert.

**17. SOLCELLEANLEGG** med tilhørende teknisk infrastruktur medfølger.

**18. GASSBEHOLDER** til gasskomfyr og gasspeis medfølger.

**19. BRANNSTIGE, BRANNTAU, feiestige** og lignende medfølger der dette er påbudt. Løse stiger medfølger ikke.

**20. BRANNSLUKNINGSAPPARAT, BRANNSLANGE** og RØYKVARSLER medfølger der dette er påbudt. Det er eier og brukers plikt til å se til at utstyret forefinnes på enhver eiendom. Hvis annet ikke er uttrykkelig avtalt, skal dette derfor alltid følge med ved salg av eiendom.

**21. SAMTLIGE NØKLER** til eiendommen som selger er i besittelse av skal overleveres kjøper på overtakelsen, herunder nøkler til eventuelle boder, uthus, garasjeportåpner e.l. Låses boder, uthus e.l. med hengelås, skal lås og nøkler til disse medfølge.

**22. GARASJEHYLLER, bodhyller, lagringshyller** og oppheng til bildekk medfølger såfremt de er fastmontert.

Planter, busker og trær som er plantet på tomten, eller fastmonterte kasser og lignende er en del av eiendommen og medfølger i handelen.

# HELP Boligkjøperforsikring

## Boligkjøperforsikring

- Advokathjelp ved boligkjøpet og i 5 år fremover.
- Er kjøpers motvekt til selgers boligselgerforsikring.
- Gir deg advokathjelp hele veien til rettskraftig dom, om nødvendig.

## Boligkjøperforsikring **PLUSS**

- Advokathjelp ved boligkjøpet og i 5 år fremover.
- Er kjøpers motvekt til selgers boligselgerforsikring.
- Gir deg advokathjelp hele veien til rettskraftig dom, om nødvendig.
- Advokathjelp i de viktigste rettsområdene i privatlivet.

**PLUSS** gir boligeiere sterkt rabattert advokathjelp. Be om råd eller hjelp i retten når du trenger det fra Norges viktigste advokatmiljø for privatpersoner.

**PLUSS** kan bare tegnes samtidig med boligkjøperforsikringen, og koster kun kr 2 800 i tillegg. **PLUSS** fornyes årlig - om du ønsker det.

Borettslag/aksjeleilighet: Kr 7 200

Selveierleilighet/rekkehus: Kr 10 400

Ene-/tomannsbolig, tomt: Kr 15 100

## Rettsområder du får hjelp med

Samboeravtale, ektepakt og arv

Forbrukerkjøp og håndverkertjenester

Utleie og naboforhold

Tomtefeste, veirett og andre servitutter

Plan- og bygningsrett

Skatt ved oppussing, utleie og eiendomssalg

Tilgang til digitale juridiske avtaler via Min side

*“Vi unner ingen å stå alene”*

Rettt skal være rett. For alle.



Fra å vurdere om vi hadde råd til advokat, kunne vi vurdere om vi hadde råd til ny sofa.

Boligkjøperforsikring tegnes hos eiendomsmegler senest ved kontraktsignering og gir rett til advokathjelp inntil 5 år etter overtakelse. Forsikringen betales som del av oppgjøret ved boligkjøpet. **PLUSS**-dekningen fornyes årlig ved faktura fra HELP.

Egenandel kr 4 000 påløper ved takst, tvist eller 10 timer advokatbistand, avhengig av hva som kommer først. Meglerforetaket mottar kr 4 200/4 600/5 000 i kostnadsgodtgjørelse, avhengig av boligtype, samt et tillegg på kr 1 000 ved salg av **PLUSS**.

Vi tar forbehold om pris- og vilkårsendringer. Hvis premien ikke er innbetalt ved overtakelse, vil avtalen bli kansellert. For fullstendig informasjon om dekning og vilkår, se help.no

Har du spørsmål? Kontakt HELP på [help.no/minside](mailto:help.no/minside), telefon 22 99 99 99 eller epost [post@help.no](mailto:post@help.no)

  
Rettt skal være rett. For alle.





# Viktige endringer i avhendingsloven

**Den 1. januar 2022 ble avhendingsloven endret på viktige punkter for både kjøper og selger. Samtidig fikk vi en ny forskrift som regulerer jobben en takstmann skal gjøre. Den nye forskriften stiller strengere krav til tilstandsrapportene som er en viktig del av kontrakten ved boligsalg. HELP, landets største advokatmiljø for boligkjøpere, har laget en kort innføring i de nye reglene.**

## **Forbudt å selge bolig “som den er”**

Du har kanskje hørt at de fleste brukte boliger har vært solgt «som de er»? Dette forbeholdet innebar at selger fraskrev seg ansvar for skjulte feil og mangler. Det var bare hvis selger hadde holdt tilbake eller gitt uriktig informasjon, eller hvis boligen var i vesentlig dårligere stand at kjøper kunne nå frem med et krav mot selger.

Fra 1. januar 2022 kan ikke selger lenger ta generelle forbehold av «som den er»-typen. Dette betyr at når vi da skal vurdere om en bolig har en mangel, må vi vurdere grundig hva som fremgår av kjøpsavtalen. Med kjøpsavtalen menes alle dokumenter og opplysninger som tilbys før kjøpet, også FINN-annonsen og alle vedleggene til salgsoppgaven. Hvis kjøpsavtalen ikke gir et klart svar (av typen “Det følger egen parkeringsplass med leiligheten” eller “Badet er renoverert av fagfolk”), må vi vurdere hva kjøper kan forvente basert på blant annet eiendommens synlige tilstand, alder, opplysningene som er gitt ved salget, feilenes art, karakter og omfang.

## **Egenandel**

Avhendingsloven har også fått en ny bestemmelse om egenandel. Egenandelen slår først inn når det er påvist at eiendommen har en mangel. Når det er et avvik fra kontrakten som utgjør en mangel, skal oppgjøret reduseres med 10 000 kroner, uavhengig av om utbedringskostnadene er høye eller lave. Dette innebærer blant annet at kjøper ikke kan rette krav mot selger hvis det koster mindre enn 10 000 kroner å utbedre mangelen.

Selv om utbedringskostnadene er høye, kan det likevel tenkes at feil ved boligen ikke utgjør mangler etter loven. Dette avhenger av hva som er avtalt mellom partene, og hva kjøper kan forvente basert på de momentene vi har nevnt over.

## **Nytt om tilstandsrapporter**

Tidligere ble det ikke stilt noen konkrete krav til hva en tilstandsrapport skulle inneholde og hvordan den skulle se ut. Dette hadde som konsekvens at tilstandsrapportene varierte i innhold og kvalitet. I den nye forskriften til avhendingsloven stilles det en rekke krav for at en tilstandsrapport skal regnes som godkjent.



Forts. Viktige endringer i avhendingsloven

Opplysningene i tilstandsrapporten skal gis på en forbrukervennlig måte, og det er beskrevet hva takstmannen skal vurdere og hvordan noen av undersøkelsene skal gjennomføres.

Vi har tro på at kjøpere nå vil få bedre informasjon i forkant av salget og dermed et bedre beslutningsgrunnlag.

### **Kjøpers undersøkelsesplikt lovfestes**

Avhendingsloven har også fått en regel om undersøkelsesplikt for kjøper. Regelen tydeliggjør at kjøperen skal anses å kjenne til forhold som er tydelig beskrevet i tilstandsrapporten eller annen relevant salgsdokumentasjon. Det fremgår av loven at kjøperen ikke kan klage på avvik hvis disse er tydelig beskrevet i salgsdokumentasjonen, uavhengig av om kjøperen faktisk har satt seg inn i denne.

Det er derfor svært viktig at kjøper setter seg godt inn i alle dokumenter og opplysninger som tilbys i forkant av kjøpet. Hvis det er noe du ikke forstår, anbefaler vi at du stiller spørsmål til selger og/eller eiendomsmegler. Dersom det er gitt motstridende opplysninger i salgsdokumentene, må du undersøke hvilke av opplysningene som er korrekte, og eventuelt ta forbehold dersom motstriden ikke avklares. Du kan ikke velge å holde deg til den opplysningen du liker best.

### **Arealavvik**

Avhendingsloven har også fått en ny bestemmelse om arealavvik innendørs. Helt kort betyr endringen at eiendommen har en mangel hvis opplysningene om størrelse i salgsdokumentene ikke er riktig. Det er en forutsetning at avviket utgjør mer enn 2 % og minst én kvadratmeter, og at selgeren ikke godtgjør at opplysningene ikke har hatt betydning for kjøperen.

### **Viktig for kjøper å være klar over**

Advokatene i HELP er fornøyde med regelendringer som bidrar til at kjøper får bedre informasjon. Dette kan redusere antall konflikter i etterkant av boligkjøpet.

Selv om selgers ansvar nå har blitt utvidet, er det ikke slik at alle feil er mangler etter avhendingsloven. Det er påregnelig med noen feil ved boligen på grunn av alder, slitasje, osv., og det som er opplyst ved salget, er naturligvis ikke mangler. Jo eldre boligen er, desto vanligere er det å avdekke feil. Det er svært viktig å lese salgsoppgaven nøye. Hvis det er gitt konkrete risikoopplysninger om bestemte bygningsdeler, er det påregnelig å måtte utbedre disse og denne kostnaden må kjøper dekke selv.

Hvis du har boligkjøperforsikring hos HELP, vil våre advokater hjelpe deg med å vurdere om du kan rette et krav mot selger/selgers boligselgerforsikringsselskap. Dersom det er sannsynlig at du vil nå frem med et krav, forfølger vi saken for deg til den er løst.



# Et hjem er mer verdt enn et hus, og et hus er mer enn bare vegger.

Det er et sted for å skape gode minner  
preget av trivsel, omsorg og trygghet.

For oss som jobber med folks hjem hver  
eneste dag, er det naturlig å engasjere oss  
sammen med SOS-barnebyer for å gi flere  
barn et trygt og godt hjem.

For hvert hjem vi formidler, gir vi derfor  
100 kroner til SOS-barnebyers arbeid.

**aktiv.** +  **SOS  
BARNEBYER**

# Forbrukerinformasjon om budgivning

*Sist oppdatert med virkning fra 1. januar 2014, i forbindelse med ikrafttredelse av endringer i eiendomsmeglingsforskriften.*

Informasjonen er utarbeidet av Forbrukerombudet, Forbrukerrådet, Den Norske Advokatforening ved Eiendomsmeglingsgruppen, Eiendomsmeglerforetakenes Forening og Norges Eiendomsmeglerforbund, på grunnlag av blant annet forskrift om eiendomsmegling § 6-3 og § 6-4.

Nedenfor gis en oversikt over de retningslinjer som forbrukermyndighetene og organisasjonene anbefaler benyttet ved budgivning på eiendommen. Avslutningsvis gis også en kort oversikt over de viktigste rettsreglene tilknyttet budgivning.

Før det legges inn bud på eiendommen oppfordres budgiver til å sette seg inn i all relevant informasjon om eiendommen, herunder eventuell salgsoppgave og teknisk rapport med vedlegg.

## Gjennomføring av budgivning

1. På forespørsel vil megler opplyse om aktuelle bud på eiendommen, herunder om relevante forbehold.
2. Alle bud skal inngis skriftlig til megler, som formidler disse videre til oppdragsgiver. Kravet til skriftlighet gjelder også budforhøyelser og motbud, aksept eller avslag fra selger. Før formidling av bud til oppdragsgiver skal megler innhente gyldig legitimasjon og signatur fra budgiver. Kravet til legitimasjon og signatur er oppfylt for budgivere som benytter e-signatur, eksempelvis BankID eller MinID. Med skriftlige bud menes også elektroniske meldinger som e-post og SMS når informasjonen i disse er tilgjengelig også for ettertiden.
3. Et bud bør inneholde eiendommens adresse (eventuelt gnr/bnr), kjøpesum, budgivers kontaktinformasjon, finansieringsplan, akseptfrist, overtakelsesdato og eventuelle forbehold som for eksempel usikker finansiering, salg av nåværende bolig ol. Normalt vil ikke et bud med forbehold bli akseptert før forbeholdet er avklart. Konferer gjerne med megler før bud gis.
4. Megler skal legge til rette for en forsvarlig avvikling av budrunden. I forbrukerforhold (dvs. der oppdragsgiver er forbruker) skal megleren ikke formidle bud med kortere akseptfrist enn kl. 12.00 første virkedag etter siste annonserte visning. Etter denne fristen bør budgivere ikke sette en kortere akseptfrist enn at megler har mulighet til, så langt det er nødvendig, å orientere oppdragsgiver, budgivere og øvrige interessenter om bud og forbehold. Det bør ikke gis bud som diskriminerer eller utelukker andre budgivere. Dersom bud inngis med en frist som åpenbart er for kort til at megleren kan avvikle budrunden på en forsvarlig måte som sikrer oppdragsgiver og interessenter et tilstrekkelig grunnlag for sine handlingsvalg, vil megler fraråde budgiver å stille slik frist.
5. Megleren vil uoppfordret gi sin vurdering av det enkelte bud overfor oppdragsgiveren, når budet er gitt innenfor fristene i punkt 4.
6. Megleren skal så langt det er nødvendig og mulig holde budgiverne skriftlig orientert om nye og høyere bud og eventuelle forbehold. Megler skal så snart som mulig bekrefte skriftlig overfor budgivere at budene deres er mottatt.
7. Etter at handel har kommet i stand, eller dersom en budrunde avsluttes uten at handel er kommet i stand, kan en budgiver kreve kopi av budjournalen i anonymisert form.
8. Kopi av budjournal skal gis til kjøper og selger uten ugrunnet opphold etter at handel er kommet i stand. Dersom det er viktig for budgiver å bevare sin anonymitet, bør budet fremmes gjennom fullmektig.

## Viktige avtalerettslige forhold

1. Det eksisterer ingen angrerett ved salg/kjøp av fast eiendom.
2. Når et bud er innsendt til megler og han har formidlet innholdet i budet til selger (slik at selger har fått kunnskap om budet), kan budet ikke kalles tilbake. Budet er da bindende for budgiver frem til akseptfristens utløp, med mindre budet før denne tid avslås av selger eller budgiver får melding om at eiendommen er solgt til en annen (man bør derfor ikke gi bud på flere eiendommer samtidig dersom man ikke ønsker å kjøpe flere enn en eiendom).
3. Selger står fritt til å forkaste eller akseptere ethvert bud, og er for eksempel ikke forpliktet til å akseptere høyeste bud.
4. Når en aksept av et bud har kommet frem til budgiver innen akseptfristens utløp er det inngått en bindende avtale.
5. Husk at også et eventuelt bud fra selger til kjøper (såkalte "motbud"), avtalerettslig er et bindende tilbud som medfører at det foreligger en avtale om salg av eiendommen dersom budet i rett tid aksepteres av kjøper.

For eiendommen:

**Adresse:** Eventyrveien 19  
1391 VOLLEN

**Meglerforetak:** Aktiv Eiendomsmegling  
**Saksbehandler:** Petter Mamen-Lund

**Oppdragsnummer:**

**Telefon:** 916 14 722  
**E-post:** petter.mamen-lund@aktiv.no

Undertegnede gir herved følgende bud på ovennevnte eiendom:

**Kjøpesum:** Kr. \_\_\_\_\_

**Beløp med bokstaver:** Kr. \_\_\_\_\_

+ omkostningert iht. opplysninger i salgsoppgaven

**Dette budet er bindende for undertegnede frem til og med den:** \_\_\_\_\_ Kl. \_\_\_\_\_

*Dersom annet ikke er angitt gjelder budet til kl. 15.00 første virkedag etter siste annonserte visning. I forbrukerforhold vil bud med kortere akseptfrist enn til kl. 12.00 første virkedag etter siste annonserte visning ikke bli viderefordlet til selger.*

**Eventuelle forbehold:** \_\_\_\_\_

Undertegnede er kjent med at selger står fritt til å godta eller forkaste ethvert bud. Likeledes er undertegnede klar over at budet er bindende for budgiver når det er kommet til selgers kunnskap. Handelen er juridisk bindende for begge parter dersom budet aksepteres innen akseptfristen. Undertegnede er kjent med at budjournalen vil bli forelagt kjøper og selger når handel er sluttet.

Ønsket overtakelsesdato: \_\_\_\_\_

Budet baseres på opplysninger og salgsvilkår som fremkommer av salgsoppgave datert: \_\_\_\_\_

**Kjøpet vil bli finansiert slik:**

Låneinstitusjon: \_\_\_\_\_ Referanse og tlf nr.: \_\_\_\_\_

Lånt kapital: \_\_\_\_\_ Kr.: \_\_\_\_\_

Egenkapital: \_\_\_\_\_ Kr.: \_\_\_\_\_

Totalt: \_\_\_\_\_ Kr.: \_\_\_\_\_

Egenkapital består av:  Salg av nåværende bolig eller fast eiendom  Disponibelt kontantbeløp (bankinnskudd)

Jeg gir bud som:  Forbruker  Ledd i næringsvirksomhet / juridisk person (selskap)

Jeg samtykker til bruk av elektronisk kommunikasjon:  Ja  Nei

Navn: \_\_\_\_\_

Navn: \_\_\_\_\_

Fødselsnr. (11 siffer): \_\_\_\_\_

Fødselsnr. (11 siffer): \_\_\_\_\_

Adresse: \_\_\_\_\_

Adresse: \_\_\_\_\_

Postnr.: \_\_\_\_\_ Sted: \_\_\_\_\_

Postnr.: \_\_\_\_\_ Sted: \_\_\_\_\_

Tlf.: \_\_\_\_\_ E-post: \_\_\_\_\_

Tlf.: \_\_\_\_\_ E-post: \_\_\_\_\_

Dato.: \_\_\_\_\_ Sign: \_\_\_\_\_

Dato.: \_\_\_\_\_ Sign: \_\_\_\_\_

Kopi av legitimasjon

Kopi av legitimasjon

**aktiv.**  
Tar deg videre