

aktiv.

Engjelsvegen 26, 5680 TYSNES

Flott og romslig leilighet over to plan med 3 soverom | Gode solforhold og nydelig sjøutsikt | stor terrasse | Parkering



Eiendomsmeglerfullmektig

Elise Linningsvoll

Mobil 959 38 227

E-post elise.linningsvoll@aktiv.no

Aktiv Eiendomsmegling Bergen Sentrum

Strandgaten 53, 5004 Bergen

Nøkkelinformasjon

Prisant.: Kr 3 100 000,-
Omkostn.: Kr 78 890,-
Total ink omk.: Kr 3 178 890,-
Felleskostn.: Kr 333,-
Selger: Helga Irene Pettersen

Salgsobjekt: Eierseksjon
Eierform: Eierseksjon
Byggeår: 2009
BRA-i/BRA Total 116/122.4 kvm
Tomtstr.: 437.4 kvm
Soverom: 3
Antall rom: 5
Gnr./bnr. Gnr. 94, bnr. 342
Snr. 3
Oppdragsnr.: 1503260109

Velkommen til Engjelsvegen 26!

Dette er en flott og innbydende leilighet over to plan med gode solforhold. Boligen har en sentral og attraktiv beliggenhet med gangavstand til det meste. Her bor man høyt og fritt med nydelig utsikt mot både sjø og nærliggende omgivelser.

Kort fortalt:

- 3 soverom
- 2 stuer
- 2 fullverdige badrom
- Kjøkkeninnredning fra Sigdal
- Varmepumpe
- Stor terrasse på 38 m²
- Stor bod
- Gode solforhold og nydelig utsikt
- Parkeringsplass
- Få minutters gange til butikker, busstopp og ferge
- Fine turstier og friluftsområder i nærområdet



Innhold

Nøkkelinformasjon	2
Om eiendommen	4
Tilstandsrapport	44
Nabolagsprofil	67
Budskjema	122

Om eiendommen

Om boligen

Areal

BRA - i: 116 kvm

BRA - e: 6.4 kvm

BRA totalt: 122.4 kvm

TBA: 38 kvm

Bruksareal fordelt på etasje

1. etasje

BRA-i: 67 kvm Entré: 8 m²

Stue/kjøkken: 43,7 m²

Soverom: 11,1 m²

Bad: 6,1 m²

BRA-e: 6.4 kvm Bod

2. etasje

BRA-i: 49 kvm Gang med trapp: 9,7 m²

Soverom 1: 14,3 m²

Soverom 2: 9,8 m²

Bad: 3,9 m²

TBA fordelt på etasje

2. etasje

38 kvm Terrasse- og balkongareal

Ikke målbare arealer

Arealer med lav himlingshøyde (for eksempel skråtak), betegnes i tilstandsrapport som ALH og summen av ALH og BRA betegnes som GUA.

Takstmannens kommentar til arealoppmåling

Boligbygg med flere boenheter

Oppdragsgiver informerer om at leiligheten disponerer ekstern bod ved inngangsdør. Vedtekter er ikke innhentet og kontrollert.

Det er bruken av rommene på befaringsdagen som definerer P-rom og S-rom, rommene kan likevel være i strid med teknisk forskrift og mangle godkjennelse fra

kommunen.

Arealene er oppmålt på stedet med lasermåler.

Arealer oppgitt i innvendige overflater/ etter rom betegnelsen er ca og avvik kan forekomme.

Areal summert sammen rom for rom vil være mindre enn oppgitt total areal, dette skyldes differanse bestående av innervegger, evt piper, sjakter og trapper. Ihht målereglene NS 3940 skal innervegger, evt piper, sjakter og trapper regnes med i totalt areal.

Tomtetype

Eiet

Tomtestørrelse

437.4 kvm

Tomtebeskrivelse

Tomten er opparbeidet med plen, asfalt, parkering og murer.

Beliggenhet

Boligen ligger i rolige og naturskjønne omgivelser i Engjelsvegen på Tysnes, med nærhet til sjøen og flotte friluftsområder. Eiendommen passer perfekt for deg som ønsker fredelige omgivelser kombinert med enkel tilgang til daglige servicetilbud.

For hverdagshandelen er det kort vei til både Spar og Coop Extra, som begge ligger få minutters gange unna. Våge fungerer som øyas naturlige knutepunkt med et variert tilbud av butikker, apotek, Vinmonopol, serveringssteder, kafé, gjestehavn og fergeforbindelse til Halhjem.

For den aktive finnes gode muligheter for trening og fritidsaktiviteter. Tysneshallen og Uggdal skule tilbyr aktivitetshall og friidrettsmuligheter, i tillegg til treningssentrene Svingen Puls og Tysnes Treningssenter. Området byr også på flotte turmuligheter året rundt, både langs sjøen og i omkringliggende naturområder.

Tysnes kommune har fokus på å gi gode tjenester og tilbud både til fastboende og tilreisende. I tillegg har kommunen en rik historie og et attraktivt kulturliv som bygger på samarbeid mellom idrettslag, organisasjoner og frivillige. Et av kulturtilbudene er den stadig voksende Tysnesfest, som har blitt en stor begivenhet for både festivalglade lokalfolk, og tilreisende.

Tysnes har gode forbindelser både til Bergen, Os og Stord. Fra Våge går det ferge til Halhjem med enkel videre tilkomst til Bergen og øvrige deler av Vestlandet, mens det fra Hodnanes er fergeforbindelse til Stord. Det går også skyssebåt med forbindelse til blant annet Os. For de som foretrekker å reise uten ferge, er det mulig å kjøre fergefritt

via Tysse og Samnanger.

Adkomst

På finn.no kan du se kartskisse i annonse. Ved å trykke på kartet får du enkelt tilgang til en spesifisert reiserute fra din start destinasjon til boligen. Ved fellesvisninger vil det bli skiltet med visningsskilt fra Aktiv Eiendomsmebling.

Bebyggelsen

Veletablert boligområde bestående av eneboliger, tomannsboliger og småhus.

Barnehage/Skole/Fritid

Skoler og barnehager i nærområdet:

- Vågsmarka barnehage
- Stjernereiso barnehage
- Lunde barnehage
- Tysnes skule
- Uggdal skule
- Stord vgs

Bygningssakkyndig

Ole Henrik Berg

Type rapport

Tilstandsrapport

Byggemåte

Bygningen er oppført med ukjent fundament på ukjent byggegrunn, da det ikke er foretatt grunnundersøkelser. Grunnmuren er av betong.

Dreneringen er fra byggeåret. Ytterveggene har en bindingsverkskonstruksjon med liggende bordkledning.

Takkonstruksjonen består av A-takstoler i tre, og taktekingen er av betongtakstein. Taket er besikket fra bakkenivå. Det er montert takrenner og nedløp i plast.

Etasjeskillerne er konstruert som et trebjelkelag.

Leiligheten har malte trevinduer med 2-lags glass, som er utvendig aluminiumsbelagt. Hovedytterdøren er malt, og det er en malt altandør i tre med glassfelt.

Eiendommen har en altan med spilerekkverk og tilkomst fra stuen, samt en terrasse med tilkomst fra entreen. Begge er oppført i trekonstruksjoner.

Sammendrag selgers egenerklæring

Boligen ble kjøpt i 2012.

1. Vet du om det er, eller har vært, feil eller skader på bad/våtrom?

Ja

Firmanavn: Ufaglært, 2026

Beskrivelse: Det vart registrert noko overflate muggvekst i vinduskarm, truleg som følgje av

reduisert ventilasjon. Forholdet er utbetra ved å sikre god ventilasjon, reinhald og oppattmaling av området.

8. Vet du om det er, eller har vært, fukt, sopp eller råteskader i boligen/sameiet/borettslaget?

Ja

Firmanavn: Ufaglært, 2026

Beskrivelse: Det har vore registrert overflate muggvekst i fleire vinduskarmar i leilegheita, truleg som følgje av redusert ventilasjon. Forholdet er utbetra ved å sikre normal ventilasjon, reinhald og overflatebehandling.

12. Vet du om det er, eller har vært, feil eller skader knyttet til sentralfyr, radiator, ventilasjon, varmpumpe, kjøkkenvifte, baderomsvifte eller andre installasjoner?

Ja

Firmanavn: Tiko AS, 2015; Tiko, 2021

Beskrivelse: 2015: Havari på innerdel varmpumpe, denne vart utbetra/erstatta.2021: Ulyd frå innerdel varmpumpe, forholdet vart kontrollert og utbetra. Bytte av hovedkort, viftemotor og glidelager 2015. Service på varmpumpe 2021.

13. Vet du om det er gjort arbeid på sentralfyr, radiator, ventilasjon, varmpumpe eller andre installasjoner, enten av deg eller tidligere eiere?

Ja

Firmanavn: Tiko, 2023

Beskrivelse: Service på varmpumpe.

32. Er det bestilt Norgespris på strøm?

Ja

Beskrivelse: Norgespris er en statlig ordning som gir husholdninger tilbud om strøm til fast pris på 50 øre pr. kilowattime (prisen gjelder frem til 31. Desember 2026).

Ordningen gjelder både boliger og fritidsboliger.

Innhold

Velkommen til Engjelsvegen 26, presentert av Elise Linningsvoll v/Aktiv

Eiendomsmegling. Dette er en lys og innbydende leilighet, med gjennomgående god

standard og moderne løsninger. Store vindusflater gir rikelig med naturlig lys og en luftig atmosfære. Leiligheten har inngang fra 2. etasje, og inneholder:

Hovedetasje: Entré, stue og kjøkken, soverom og bad

Loft: Gang med trapp, stue, to soverom, bad og en liten bod

Entré |

Entréen er lys og innbydende, og er innredet med en stor skyvedørsgarderobe med speildører som gir praktisk oppbevaring av yttertøy og sko. Videre er det varmekabler i gulvet og spotter i taket.

Stue og kjøkken |

Det er stue og kjøkken i åpen løsning. Rommet er stort og luftig, og har en herlig atmosfære. Det er store vindusflater som sikrer godt med lysinnslipp, og spotter i taket. Alle flater er malt i lys og tidsriktig farge, noe som gjør det enkelt å kombinere med interiør og tekstiler. Fra stuen er det utgang til stor terrasse på 38 m², med flott utsikt.

Kjøkkenet er fra Sigdal og har et tidløst uttrykk med profilerte fronter, laminert benkeplate og skvettplate av laminat. Løsningen er både praktisk og stilren, med integrerte hvitevarer som kombiskap, oppvaskmaskin, platetopp, stekeovn og ventilator.

Soverom |

Stort soverom på ca. 11 m² med plass til seng, garderobeløsning og øvrig møblement etter behov. Rommet har en lun og behagelig atmosfære med gode lysforhold.

Bad |

Lekkert og helfliset bad innredet med vegghengt toalett, servant med over- og underskap, samt opplegg for vaskemaskin og tørketrommel.

Videre opp til loftsetasjen finner du en trivelig loftstue - et lyst og allsidig rom som passer perfekt som ekstra oppholdsrom, TV-stue, kontor eller lekeområde for barna. Loftstuen har en behagelig atmosfære med god takhøyde, rikelig med naturlig lys og flott utsikt mot omgivelsene.

Etasjen inneholder også to romslige soverom med plass til seng, skrivepult og garderobeløsning.

På loftet finner du også et helfliset bad som holder samme gode standard som badet i hovedetasjen. Badet er innredet med vegghengt toalett, servant med skuffer under, dusjvegger.

I tillegg er det en praktisk bod/kneloft som gir gode lagringsmuligheter.

For ytterligere oppbevaringsplass disponerer boligen en praktisk utvendig bod.

Standard

Kjøkken

Kjøkkenet i 2. etasje har innredning med profilerte fronter og benkeplate av laminat. Det er skvettplate på vegg over benkeplaten og kjøkkenventilator med avtrekk ut. Kjøkkenet er utstyrt med kjøleskap, oppvaskmaskin, platetopp, nedfelt dobbeltkummet stålvaske og stekeovn. Vedr. hvitevarer se pkt. "Løsøre og tilbehør" i salgsoppgaven.

Bad

Bad 2. etasje:

Flislagt baderom med elektriske varmekabler i gulv. Veggene har fliser og taket er malt. Badet er utstyrt med innredning med nedfelt servant og veggmontert toalett. Det er plastsluk og mekanisk avtrekk.

Bad loft:

Flislagt baderom med elektriske varmekabler i gulv. Veggene har fliser og taket er malt. Rommet er utstyrt med innredning med nedfelt servant, veggmontert toalett og dusjvegger/hjørne. Det er plastsluk og mekanisk avtrekk.

Innvendige overflater

Gulv: Parkett. Det er fliser på bad og i entre.

Vegger: Malte og slette flater. Det er fliser på bad.

Himling: Malte og slette flater.

Eiendommen er gjennomgått av en bygningskyndig og det er utarbeidet en tilstandsrapport. Denne er vedlagt salgsoppgaven. Nedenfor følger informasjon om forhold som har fått TG 2 og TG 3.

TG2 - Avvik som kan kreve tiltak:

- Utvendig - Taktekking

Avvik: Det er påvist mose på yttertekking.

- Innvendig - Overflater

Avvik: Overflater har en del slitasjegrad utover det en kan forvente. Det er påvist fuktmerker i parkett.

- Våtrom - 2.ETASJE > BAD: 6,1M² - Overflater vegger og himling

Avvik: Over halve forventet levetid for overflatene er overskredet.

- Våtrom - 2.ETASJE > BAD: 6,1M² - Overflater Gulv

Avvik: Over halve forventet levetid for overflatene er overskredet.

- Våtrom - 2.ETASJE > BAD: 6,1M² - Sluk, membran og tettesjikt
Avvik: Det er påvist mangelfull/feil utførelse rundt rørgjennomføringer e.l. som gir fare for fukt i konstruksjonen i våtsone.
Mer enn halvparten av forventet brukstid er passert på membranløsningen.
Det er ikke tilstrekkelig tetting ved rørgjennomføring i vegg som øker risikoen for fukt i konstruksjonen ved en potensiell lekkasje.

- Våtrom - 2.ETASJE > BAD: 6,1M² - Sanitærutstyr og innredning
Avvik: Det er ikke påvist tilfredsstillende løsning for å synliggjøre lekkasje fra innebygget sisterner.

- Våtrom - LOFT > BAD: 3,9M² - Overflater vegger og himling
Avvik: Over halve forventet levetid for overflatene er overskredet.

- Våtrom - LOFT > BAD: 3,9M² - Overflater Gulv
Avvik: Det er påvist avvik i fallforhold til sluk i forhold til krav i forskrift på byggetidspunktet.
Over halve forventet levetid for overflatene er overskredet.

- Våtrom - LOFT > BAD: 3,9M² - Sluk, membran og tettesjikt
Avvik: Mer enn halvparten av forventet brukstid er passert på membranløsningen.

- Våtrom - LOFT > BAD: 3,9M² - Sanitærutstyr og innredning
Avvik: Det er ikke påvist tilfredsstillende løsning for å synliggjøre lekkasje fra innebygget sisterner.

- Kjøkken - 2.ETASJE > STUE/KJØKKEN: 43,7M² - Overflater og innredning
Avvik: Det er påvist skader på overflater/kjøkkeninnredning utover normal slitasjegråd.
Det er påvist svelling i bunnplate ved kjøleskap og sår i fronter.

- Tekniske installasjoner - Vannledninger
Avvik: Det mangler kursfortegnelse i rørskap.

- Tekniske installasjoner - Varmtvannstank
Avvik: Det er ikke påvist tilfredsstillende avrenning eller annen kompensereende løsning fra varmtvannstank.

- Tomteforhold - Terrengforhold
Avvik: Det er påvist dårlig fall eller flatt terreng inn mot grunnmur og dermed muligheter for større vannansamlinger.
Det er fall mot utvendig bod som medfører risiko for vannansamlinger.

TG IU - Konstruksjoner som ikke er undersøkt:

- Utvendig - Takkonstruksjon/Loft

Avvik: Hele takkonstruksjonen er gjenbygget. Det er ingen mulighet til vurdering utover alder og observasjoner fra underliggende etg.

Tekniske installasjoner

- Vannledninger: Innvendige vannledninger er av plast (rør i rør). Hovedstoppekran er plassert i rørskap i kneloft.

- Avløpsrør: Det er avløpsrør av plast.

- Ventilasjon: Boligen har mekanisk avtrekksvifte som er plassert i kneloft. Det er tilluftsventiler i yttervegg.

- Oppvarming: Det er varmekabler på begge bad og en luft til luft varmepumpe i stue, hvor det ble utført service i 2021. Ellers elektrisk oppvarming.

- Varmtvannstank: Varmtvannstanken er på 200 liter fra 2009 og er plassert i kneloft.

Innbo og løsøre

Bransjens liste over løsøre og tilbehør legges til grunn for salget dersom ikke annet fremkommer av salgsoppgaven. Listen følger vedlagt salgsoppgaven. Det er full avtalefrihet om hva som skal følge med bolig og fritidsbolig ved salg. Hvis hvitevarer og/eller annet teknisk utstyr medfølger, gis det ingen garantier i forhold til tilstand, funksjonalitet og levetid på disse.

Hvitevarer

Kun hvitevarer som er spesifikt angitt i salgsoppgaven, følger med. Dette gjelder uavhengig av om hvitevaren(e) eventuelt kan anses som integrerte.

Moderniseringer og påkostninger

Arbeid utført i boligen:

2023:

- Byttet bryter til lys.

2021:

- Det er luft til luft varmepumpe i stue (utført service i 2021).

TV/Internett/Bredbånd

Altibox

Parkering

Biloppstillingsplass på egen eiendom.

Forsikringsselskap og Polisenummer

Storebrand, polisenummer 8214203

Radonmåling

Det gjøres oppmerksom på utleiers plikt til å radonmåle utleieenheter. Målt årsmiddelverdi skal være under 200 Bq/m³ (becquerel per kubikkmeter) i oppholdsrom. I tillegg skal tiltak for å redusere radonnivået alltid gjennomføres dersom det overstiger 100 Bq/m³. Selger har ikke foretatt radonmåling. Interessenter gjøres oppmerksom på at det som resultat av fremtidige målinger, vil kunne bli nødvendig å treffe radonreduserende tiltak. Slike eventuelle tiltak vil da måtte bekostes og utføres av kjøper.

Diverse

Etter eierseksjonsloven § 23 kan ingen kjøpe en boligseksjon hvis kjøpet fører til at man, direkte eller indirekte, blir eier av flere enn to boligseksjoner i eierseksjonssameiet. Begrensningen gjelder ikke kjøp av fritidsboliger. Det finnes også enkelte andre unntak i bestemmelsen.

Foretaket samarbeider med følgende foretak som tilbyr produkter eller tjenester i forbindelse med oppdraget:

- Help forsikring leverer boligkjøperforsikring
- Fremtind leverer boligselgerforsikring
- Banker i Eika-alliansen
- Leverandører knyttet til Overo (for eksempel tilbud fra strømleverandører)

Energi

Oppvarming

Elektrisk oppvarming. Boligen har varmekabler på begge bad, luft-til-luft varmepumpe i stuen, og øvrig elektrisk oppvarming.

Informasjon om strømforbruk

Selger har gjort avtale om Norgespris for strøm. Avtalen er bindende, følger eiendommen (målepunktet) og løper til og med 31.12.2026. Les mer hos NVE - www.nve.no

Energimerke

C

Informasjon om energiklasse

Alle som skal selge eller leie ut eiendom må som hovedregel energimerke boligen og fremskaffe en energiattest. Unntak gjelder blant annet for frittstående bygninger med bruksareal på mindre enn 50 m². Det er eier som plikter å fremlegge energiattest og eier er selv ansvarlig for at opplysningene er riktige. For ytterligere informasjon se www.enova.no/nb/energimerking/energimerk-din-bolig. Dersom eier har energimerket boligen vil komplett energiattest fås ved henvendelse til megler.

Økonomi

Total prisantydning eksklusiv omkostninger

Kr 3 100 000

Omkostninger kjøper

3 100 000 (Prisantydning)

Omkostninger

77 500 (Dokumentavgift)

300 (Panteattest kjøper)

545 (Tinglysningsgebyr pantedokument)

545 (Tinglysningsgebyr skjøte)

11 900 (Boligkjøperforsikring - fem års varighet (valgfritt))

2 800 (Advokatforsikring for boligeiere - ett års varighet (valgfritt))

78 890 (Omkostninger totalt)

90 790 (med Boligkjøperforsikring - fem års varighet)

93 590 (med Boligkjøperforsikring inkludert ett år med Advokatforsikring for boligeiere)

3 178 890 (Totalpris. inkl. omkostninger)

3 190 790 (Totalpris. inkl. omkostninger (med Boligkjøperforsikring - fem års varighet))

3 193 590 (Totalpris. inkl. omkostninger (med Boligkjøperforsikring inkludert ett år med Advokatforsikring for boligeiere))

Regnestykket forutsetter at det kun tinglyses ett pantedokument og at eiendommen selges til prisantydning. Det tas forbehold om endringer i offentlige avgifter/gebyrer.

Kommunale avgifter

Kr 23 790 for år 2026

Informasjon om kommunale avgifter

De kommunale avgiftene omfatter vann- og avløpsgebyr, renovasjonsgebyr samt eiendomsskatt. Det gjøres oppmerksom på at det kan forekomme variasjon i avgiftene som følge av forbruk og eventuelle kommunale endringer av gebyr/avgift.

Sameiet har felles husforsikring gjennom Storebrand. Seksjon 3 sin andel er kr 5573 for 2026.

Eiendomsskatt

Kr 3 889 for år 2026

Informasjon om eiendomsskatt

Eiendomsskatten ved forrige beregning var kr. 3889,-. Eiendomsskatten er inkludert i de kommunale avgiftene som faktureres kvartalsvis med hovedforfall 20/2, 20/5, 20/8 og 20/11.

Det gjøres oppmerksom på at det kan komme endringer i regelverket knyttet til eiendomsskatt. Beregning av eiendomsskatt vil kunne avhenge av om boligen er primær- eller sekundærbolig.

Formuesverdi primærbolig

Kr 691 381 for år 2024

Formuesverdi sekundærbolig

Kr 2 765 522 for år 2024

Informasjon om formuesverdi

Stortinget har vedtatt en ny modell for beregning av formuesverdi for bolig. Den nye utregningsmodellen beregner boligverdier basert på grunnkretser i stedet for kommuner, og skal benyttes fra og med inntektsåret 2026.

Dette kan medføre at markedsverdien settes høyere eller lavere enn tidligere, og innebærer at både selger og megler kan benytte tall som ikke nødvendigvis er oppdaterte på tidspunktet for utarbeidelse av salgsoppgaven. Det tas derfor forbehold om at formuesverdien kan bli endret og eventuelt øke ved endelig fastsettelse i skatteåret.

For primærbolig utgjør formuesverdien 25 prosent av beregnet markedsverdi opptil 10 millioner, og deretter 70 prosent av den delen som overstiger dette beløpet. For sekundærbolig utgjør formuesverdien 100 prosent av beregnet markedsverdi.

Ytterligere informasjon finnes på skatteetaten.no.

Kjøper bærer risikoen for eventuell skatteøkning.

Andre utgifter

Utover det som er nevnt under punktet «Felleskostnader», påløper kostnader til for eksempel strøm, innboforsikring, innvendig vedlikehold og abonnement til tv og internett (eventuelt oppgradering av kanalpakker og linjehastighet der hvor grunnpakke er inkludert).

Tilbud om lånefinansiering

Aktiv Eiendomsmegling samarbeider med sparebankene i Eika Alliansen om formidling av finansielle tjenester. Ta gjerne kontakt med megler for formidling av et uforpliktende tilbud om finansiering. Meglerforetaket kan motta provisjon ved formidling av

finansielle tjenester.

Boenheten

Eierbrøk

111/350

Felleskostnader inkluderer

Årlig felleskostnad kr 4000.

Den enkelte seksjonseieren skal betale et akontobeløp som fastsettes av seksjonseierne på årsmøtet, eller av styret, for å dekke sin andel av felleskostnadene. Akontobeløpet kan også dekke avsetning til fremtidig vedlikehold, påkostninger eller andre fellestiltak på eiendommen. Felleskostnadene dekker strøm på fellesareal og brøyting.

Felles husforsikring tilknyttet Storebrand. Seksjon 3 sin andel for 2026 utgjør kr 5573.

Felleskostnader pr. mnd

Kr 333

Sameiet

Sameienavn

Våge Panorama 3

Organisasjonsnummer

923538364

Om sameiet

Våge Panorama 3 består av 4 seksjoner; Engjelsvegen 20, 22, 24 og 26
Sameiebrøkene bygger på bruksenhetenes areal i henhold til seksjoneringsbegjæring tinglyst 17.06.2009

Styregodkjennelse

Det kreves ikke styrets godkjennelse ved overtakelse.

Vedtekter/husordensregler

Vi oppfordrer alle til å sette seg inn i gjeldende vedtekter og husordensregler. Dokumentene følger vedlagt i salgsoppgaven.

Dyrehold

Dyrehold er tillatt iht. sameiet husordensregler.

Offentlige forhold

Eiendommens betegnelse

Gårdsnummer 94, bruksnummer 342, seksjonsnummer 3 i Tysnes kommune.

Tinglyste heftelser og rettigheter

På eiendommen til borettslaget er det tinglyst følgende heftelser og rettigheter som følger eiendommens matrikel ved overskjøting til ny hjemmelshaver:

Heftelser i eiendomsrett:

27.01.2012 - Dokumentnr: 2012/81709-1/200 - Pantedokument

Beløp: NOK 740 000

Panthaver: TYSNES KOMMUNE

ORG.NR: 959 412 340

Ferdigattest/brukstillatelse

Det foreligger Ferdigattest for "del av husvære med 4 stk. leilegheiter", gjeldende for leilighet i Seksjon 3, Våge Sentrum – 5680 TYSNES, datert 23.09.2009.

Det er mottatt byggetegninger fra kommunen, datert 31.01.2008. Det foreligger imidlertid ikke oppdaterte, godkjente byggetegninger av fasaden som samsvarer med dagens bruk og utforming av boligen.

Tegningene som er fremlagt, avviker fra faktisk utførelse: Altanen har en annen utforming.

Boligen har imidlertid hatt samme utforming fra ferdigstillelse.

Kjøper påtar seg risikoen både for fremtidig bruk og eventuelle pålegg relatert til dette, herunder risikoen for om bruken ikke lar seg godkjenne, og alle kostnader forbundet med dette.

Ferdigattest/brukstillatelse datert

23.09.2009.

Vei, vann og avløp

Adkomstvei: Eiendommen har adkomst via offentlig vei eller gate.

Tilknytning vann: Eiendommen er tilknyttet offentlig vannforsyning via private stikkledninger.

Tilknytning avløp: Eiendommen er tilknyttet offentlig avløpsnett via private stikkledninger.

Private stikkledninger-/veier som vedlikeholdes for eiers regning frem til påkoblingspunkt.

Regulerings- og arealplaner

Regulert til: Boligbebyggelse, blokker

Eiendommen følger reguleringsplan Reguleringsplan Våge sentrum (plan-ID 2010-03), som er en områderegulering. Eiendommen er i planen avsatt til boligbebyggelse, blokker, med feltnavn BBB1.. 27.07.2017

Eiendommen følger Kommuneplanens arealdel Kommuneplan for Tysnes 2011-2022 (plan-ID 2010-05), med ikrafttredelse 26.04.2012. Et delareal på 437 kvm er i kommuneplanen avsatt til Boligbebyggelse, Nåværende, med områdenavn B.

Det er et pågående planarbeid for Tysnes kommune - Kommuneplanen sin arealdel 2024 - 2036 (plan-ID 2018-05), som har status som planforslag.

Adgang til utleie

Det følger av eierseksjonsloven § 24 at korttidsutleie av hele boligseksjonen i mer enn 90 døgn årlig ikke er tillatt. Bestemmelsen gjelder ikke for fritidsboliger. Med korttidsutleie menes utleie inntil 30 døgn sammenhengende. Grensen på 90 døgn kan fravikes i vedtektene og kan i så fall settes til mellom 60 og 120 døgn. Slik beslutning krever et flertall på minst to tredjedeler av de avgitte stemmene på årsmøtet. Ta kontakt med megler dersom du ønsker kopi av vedtektene for nærmere informasjon om hvilke vedtak som er fattet i dette sameiet om korttidsleie.

Legalpant

De andre sameierne har panterett i seksjonen for krav mot sameieren som følger av sameieforholdet. Pantekravet kan ikke overstige et beløp som for hver bruksenhet svarer til 2 G (folketrygdens grunnbeløp). Kommunen har legalpant i eiendommen for forfalte krav på eiendomsskatt, og kommunale avgifter/gebyrer.

Boplikt

Det er ikke bo- og driveplikt på eiendommen.

Konsesjon

Erverv av eiendommen er konsesjonsfritt.

Odelsrett

Det er ikke odel på eiendommen.

Kontraktsgrunnlag

Kjøpsbetingelser

Eiendommen skal overleveres til kjøper i tråd med det som er avtalt. Det er viktig at kjøper setter seg grundig inn i alle salgsdokumentene, herunder salgsoppgave, tilstandsrapport og selgers egenerklæring. Kjøper anses kjent med forhold som er

tydelig beskrevet i salgsdokumentene. Forhold som er beskrevet i salgsdokumentene kan ikke påberopes som mangler. Dette gjelder uavhengig av om kjøper har lest dokumentene. Alle interessenter oppfordres til å undersøke eiendommen nøye, gjerne sammen med fagkyndig, før bud inngis. Kjøper som velger å kjøpe usett, kan som hovedregel ikke gjøre gjeldende som mangel noe kjøper burde blitt kjent med ved undersøkelse av eiendommen, eller som er tydelig beskrevet i salgsdokumentene. Hvis noe trenger avklaring, anbefaler vi at kjøper rådfører seg med eiendomsmeidler eller en fagkyndig før det legges inn bud.

Kjøper har krav på at eiendommen er i henhold til avtalen. Hvis det ikke er avtalt noe særskilt, kan eiendommen ha en mangel dersom den ikke er slik kjøper må kunne forvente ut ifra blant annet boligens alder, type og synlige tilstand. Det samme gjelder hvis det er holdt tilbake eller gitt uriktige opplysninger om eiendommen som ikke er rettet i tide på en tydelig måte, og man må gå ut fra at opplysningen har virket inn på avtalen. En bolig som har blitt brukt i en viss tid, har vanligvis blitt utsatt for slitasje, og skader kan ha oppstått. Slik bruksslitasje må kjøper regne med, og det kan avdekkes enkelte forhold etter overtakelse som gjør utbedringer nødvendig. Normal slitasje og skader som trenger utbedring, er innenfor hva kjøper må forvente, og vil ikke utgjøre en mangel.

Boligen kan også ha en mangel hvis opplyst areal avviker fra faktisk størrelse. Avviket må være minst 2 prosent, og minst 1 kvadratmeter. Det er likevel ikke en mangel dersom selger godtgjør at kjøperen ikke la vekt på opplysningen, jf. avhendingsloven § 3-3 (2).

Ved beregning av et eventuelt prisavslag eller erstatning, må kjøper selv dekke tap/kostnader opp til et beløp på kr 10 000 (egenandel). Egenandel kommer først på tale når det er konstatert mangel ved eiendommen.

Hvis kjøper ikke er forbruker, selges eiendommen "som den er", og selgers ansvar er da begrenset, jf. avhl. § 3-9, første ledd 2. pkt. Avhl. § 3-3 (2) fravikes, og hvorvidt et innendørs arealavvik karakteriseres som en mangel vurderes etter avhl. § 3-8. Informasjon om kjøpers undersøkelsesplikt, herunder oppfordringen om å undersøke eiendommen nøye, gjelder også for kjøpere som ikke anses som forbrukere. Med forbrukerkjøp menes kjøp av eiendom når kjøperen er en fysisk person som ikke hovedsakelig handler som ledd i næringsvirksomhet.

Overtakelse

Overtakelse etter nærmere avtale med selger.

Dersom annet ikke avtales, sendes skjøte/hjemmelsdokument for tinglysing i etterkant av overtakelse.

Budgivning

Budgivning i forbrukerforhold

Budgivere oppfordres til å legge inn bud elektronisk. Dette gjøres på eiendommens hjemmeside på aktiv.no, ved å bruke «Gi bud»-knappen. Ved elektronisk budgivning, samtykker budgiver til elektronisk kommunikasjon. Eiendomsmegler skal legge til rette for en forsvarlig avvikling av budrunden og kan ikke videreformidle bud med en kortere akseptfrist enn kl. 12.00 første virkedag etter siste annonserte visning. Etter klokken 11:30 anbefaler vi akseptfrist på minimum 30 minutter. Bud bør legges inn i god tid før konkurrerende buds akseptfrist utløper. For øvrig henvises til forbrukerinformasjon om budgivning i salgsoppgaven. Oppdragsgiver er oppfordret til å ikke ta imot bud direkte fra budgiver, men å henvise budgiver videre til megler. Som kjøper vil du få forelagt kopi av budjournal. Alle bud vil bli gjort kjent for kjøper og selger i handelen. Øvrige budgivere kan be om å få en kopi av budjournal i anonymisert form.

Budgivning utenfor forbrukerforhold

Budgivere oppfordres til å legge inn bud elektronisk. Dette gjøres på eiendommens hjemmeside på aktiv.no, ved å bruke «Gi bud»-knappen. Ved elektronisk budgivning, samtykker budgiver til elektronisk kommunikasjon. Det anbefales at hvert bud har en akseptfrist som muliggjør en forsvarlig avvikling av budrunden. Vi anbefaler minimum 30 minutter akseptfrist. Oppdragsgiver er oppfordret til å ikke ta imot bud direkte fra budgiver, men å henvise budgiver videre til megler.

Opplysningene i salgsoppgaven er godkjent av selger. Alle interessenter oppfordres imidlertid til grundig besiktigelse av eiendommen, gjerne sammen med fagmann før bud inngis.

Etter aksept av bud, vil eiendommens salgssum bli meddelt de som ev. måtte etterspørre denne. Eiendommens salgssum vil bli offentlig tilgjengelig ved overføring av hjemmel.

Betalingsbetingelser

Med mindre annet er avtalt forutsettes det at kjøpesum inkludert omkostninger er innbetalt og disponibelt på meglerforetakets klientkonto innen overtakelse.

Kjøpesummen skal innbetales fra norsk finansinstitusjon og/eller fra kjøpers egen konto i norsk finansinstitusjon.

Det forutsettes av skjøtet tinglyses på ny eier, med mindre det er tatt andre forbehold i budgivningen.

Hvitvaskingsreglene

Megler har plikt til å gjennomføre kundetiltak. Hvis kjøper ikke bidrar til at megler får gjennomført kundetiltak og dette fører til at transaksjonen ikke kan gjennomføres eller blir forsinket, misligholder kjøper avtalen. Etter 30 dager er misligholdet vesentlig. Dette gir selger rett til å heve og gjennomføre dekningsalg for kjøpers regning.

Personopplysninger

Personopplysninger blir behandlet i samsvar med personopplysningsloven.

Boligselgerforsikring

Selger har tegnet boligselgerforsikring som dekker selgers ansvar etter avhendingsloven begrenset oppad til 14 millioner kroner. I den forbindelse har selger utarbeidet en egenerklæring som kjøper bør gjøre seg kjent med før budgivning.

Boligkjøperforsikring

Vedlagt i salgsoppgaven følger informasjon om Boligkjøperforsikring Pluss og Boligkjøperforsikring fra HELP Forsikring AS. Boligkjøperforsikring er en rettshjelpsforsikring som gir trygghet og profesjonell juridisk hjelp dersom det oppdages uventede feil eller mangler ved boligen de neste fem årene. Boligkjøperforsikring Pluss har samme dekning som boligkjøperforsikring, med tillegg av fullverdig advokathjelp på viktige rettsområder i privatlivet. Les mer om begge forsikringene i vedlagte materiell eller på help.no. Det gjøres oppmerksom på at boligkjøperforsikring kun kan tegnes av forbruker. Meglerforetaket mottar kr 4 900/5 100/5 800 i kostnadsgodtgjørelse, avhengig av boligtype, samt et tillegg på kr 1 000 ved salg av Boligkjøperforsikring Pluss.

Ansvarlig megler

Aleksander Lenning
Eiendomsmegler / Partner
aleksander.lenning@aktiv.no
Tlf: 916 50 495

Ansvarlig megler bistås av

Elise Linningsvoll
Eiendomsmeglerfullmektig
elise.linningsvoll@aktiv.no
Tlf: 959 38 227

Aleksander Lenning
Eiendomsmegler / Partner
aleksander.lenning@aktiv.no
Tlf: 916 50 495

Oppdragstaker

Aktiv Bergen Sentrum AS, organisasjonsnummer 993404020
Strandgaten 53, 5004 Bergen

Salgsoppgavedato


23.05.2026





PLANTEGNINGEN ER ILLUSTRERT OG AVVIK KAN FOREKOMME

Plantegningen er ikke i målestokk og noe avvik kan forekomme.












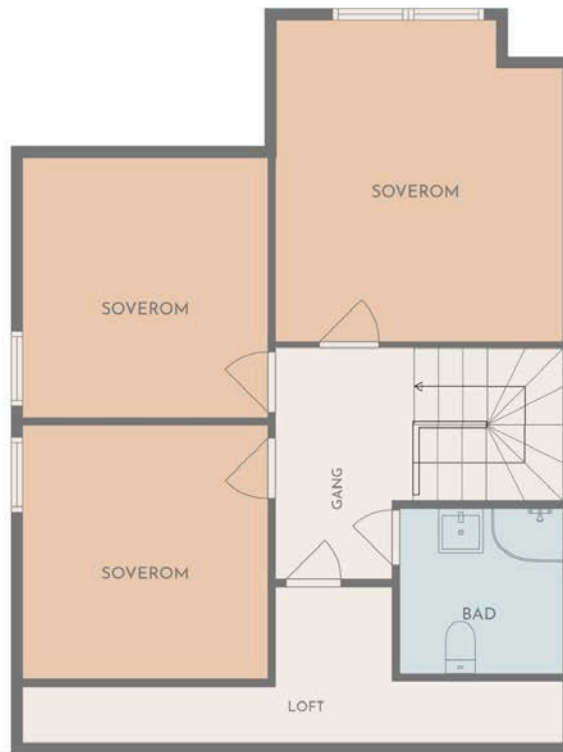












PLANTEGNINGEN ER ILLUSTRERT OG AVVIK KAN FOREKOMME

Plantegningen er ikke i målestokk og noe avvik kan forekomme.





















Vedlegg

Tilstandsrapport

 Boligbygg med flere boenheter

 Engelsvegen 26, 5680 TYSNES

 TYSNES kommune

 gnr. 94, bnr. 342, snr. 3

Sum areal alle bygg: BRA: 122 m² BRA-i: 116 m²



Befaringsdato: 24.04.2026

Rapportdato: 27.04.2026

Oppdragsnr.: 22438-1173

Referansenummer: CC7366

Autorisert foretak: BERG TAKST OG EIENDOM AS

Sertifisert Takstingeniør: Ole Henrik Berg



Tilstandsrapporten er gyldig ett år fra rapportdato. Oppstår det skader eller skjer det endringer på eiendommen, bør du som selger be om en oppdatert tilstandsrapport.

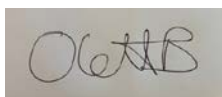
Berg Takst og Eiendom AS

Berg Takst og Eiendom AS ble startet av Ole Henrik Berg som er utdannet økonom, bygmester og uavhengig sertifisert takstmann gjennom Byggmestrenes takseringsforbund med mange års erfaring i faget.

Vi leverer tilstandsrapporter for privatpersoner, med grundige og etterprøvbare vurderinger i tråd med NS 3600 og avhendingsloven. Arbeidet utføres uavhengig og metodisk, med tydelig dokumentasjon, forståelig språk og konkrete anbefalinger der det er relevant. Vi legger vekt på forutsigbar prosess, ryddig kommunikasjon og avtalt leveringstid – slik at du får en rapport som faktisk kan brukes i salgsprosessen.

Primært opererer vi i Bergen og omegn/Vestland, men oppdrag andre steder kan avtales.

Rapportansvarlig



Ole Henrik Berg
Uavhengig Takstingeniør
ole@berg-takst.no
406 16 027



Medlem av




Dette trenger du å vite om tilstandsrapporten



Hva er en tilstandsrapport?

En tilstandsrapport beskriver synlige skader/avvik eller tegn på skader/avvik på boligen. Rapporten fremhever vanligvis ikke positive egenskaper ved boligen.



Hva vurderer en bygningsakkyndig?

Den bygningsakkyndige vurderer boligen ut fra hva man kan forvente av en bygning av samme alder og type. Vurderingen gjøres som regel mot hvordan det var vanlig å bygge og regler som gjaldt da boligen ble oppført (søknadstidspunktet). Forhold som er vanlige for bygningens alder, slik som slitasje etter normal bruk regnes ikke som avvik.



Hva inneholder tilstandsrapporten?

Den bygningsakkyndige undersøker rom og bygningsdeler slik det kommer frem av [Forskrift til avhendingsloven](#). Tilstandsrapporten inneholder bare avvik som den bygningsakkyndige kan se eller kontrollere med enkle hjelpemidler. Det gjøres ikke nærmere undersøkelser slik som åpning av vegger eller andre bygningsdeler. I vegg mot våtrom og rom under terreng kan det borres et hull for å gjøre enkle undersøkelser slik som fuktøk.

Når du kjøper en brukt bolig

Når du kjøper en brukt bolig, er det viktig å være oppmerksom på at dette ikke kan sammenlignes med å kjøpe en ny bolig. Måten boligen ble bygget på kan være annerledes enn i dag. Bygninger svekkes over tid, og utsettes for slitasje blant annet på grunn av bruk og vær og vind. Mange boliger fornyes helt eller delvis, noen i flere omganger, eller det oppføres tilbygg. Særlig for boliger som er pusset opp eller endret, er det viktig å merke seg at fornyelse av overflater ikke nødvendigvis betyr at bygningsdeler under er forbedret.

Vurdering mot byggeregler

Den bygningsakkyndige vil vurdere boligen mot hvordan det var vanlig å bygge og regler som gjaldt på søknadstidspunktet. Den bygningsakkyndige ser etter avvik som har betydning for og som reduserer boligens funksjon og verdi, og som kommer frem av forskrift til avhendingslova.

Tilstandsrapporten beskriver ikke hele boligen

BYGNINGSSAKKYNDIGE SER FOR EKSEMPEL IKKE PÅ

• vanlig slitasje og normal vedlikeholdstilstand • bagatellmessige forhold som ikke påvirker bygningens bruk eller verdi vesentlig • skjulte installasjoner • installasjoner utenfor bygningen • full funksjonstesting av el- og VVS-installasjoner • geologiske forhold og bygningens plassering på grunnen • bygningens planløsning • bygningens innredning • løssøre slik som hvitevarer • utendørs svømmebasseng og pumpeanlegg • bygningens estetikk og arkitektur • bygningens lovlighet (bortsett fra bruksendringer, brannceller og forhold som åpenbart kan påvirke helse, miljø og sikkerhet) • fellesarealer (med mindre boligeier har vedlikeholdsplikt for fellesarealer og dette er kjent for bygningsakkyndig, eller fellesarealet har en særlig tilknytning til boligen).

© iVerdi 2023

Malen til denne rapporten, inkludert standardtekstene fra Verdi er vernet etter åndsverkloven og kan kun benyttes av av kunder hos iVerdi. For andre aktører er eksemplarframstilling av malen og standardtekster, som utskrift og annen kopiering til bruk som grunnlag for tilsvarende rapporter, bare tillatt når det er hjemlet i lov (kopiering til privat bruk, sitat o.l.) eller avtale med iVerdi ([Hjem-iVerdi](#)).

Utnyttelse i strid med lov eller avtale kan medføre erstatnings- og straffeansvar.

Dette trenger du å vite om tilstandsrapporten

Tilstanden vurderes med ulike tilstandsgrader

Tilstanden gir uttrykk for en gitt forventet tilstand, blant annet vurdert ut fra alder og normal bruk. Ved Tilstandsgrad 0 (TG0) og Tilstandsgrad 1 (TG1) gir den bygningsakkyndige normalt ingen begrunnelse for valg av tilstandsgrad. Grunnen er at bygningen eller bygningsdelen da bare har normal slitasje. Ved skjulte konstruksjoner kan alder alene avgjøre tilstandsgrad. Når bygningsakkyndige anbefaler tiltak, for eksempel utbedringer, må brukeren av rapporten vurdere om tiltakene er nødvendige og lønnsomme.

Når den bygningsakkyndige velger tilstandsgrad, baseres vurderingen på faste kriterier som følger av gjeldende bransjestandard for Teknisk tilstandsanalyse ved omsetning av bolig og Forskrift til avhendingslova.



TILSTANDSGRAD 0, TG0: INGEN AVVIK

Bygningsdelen skal være tilnærmet ny, ikke vise tegn på slitasje og det skal være lagt frem dokumentasjon på faglig god utførelse. Det er ingen merknader til delen.



TILSTANDSGRAD 1, TG1: MINDRE AVVIK

Bygningsdelen skal bare ha normal slitasje, og strakstiltak skal ikke anses som nødvendig. Graden kan også brukes når delen er ny, men der dokumentasjon på faglig god utførelse mangler.



TILSTANDSGRAD 2, TG2: VESENTLIGE AVVIK OG MINDRE AVVIK SOM ETTER NS 3600 GIR TG 2

Bygningsdelen skal enten ha feil utførelse, en skade eller symptomer på skade, sterk slitasje eller nedsatt funksjon. Graden gis når bygningsdelen trenger vedlikehold eller tiltak i nær fremtid. Graden skal også brukes når delen er gammel og det er grunn til å varsle om faren for skader på grunn av alderen, eller når det er grunn til å overvåke delen spesielt på grunn av fare for større skader eller følgeskader.



TILSTANDSGRAD 3, TG3: STORE ELLER ALVORLIGE AVVIK

Denne tilstandsgraden brukes ved kraftige tegn på forhold som man må regne med trenger utbedring straks eller innen kort tid. Det er påvist funksjonssvikt eller sammenbrudd.



IKKE UNDERSØKT/IKKE TILGJENGELIG FOR UNDERSØKELSE

Det kan være avvik/skader som ikke er avdekket.

Informasjon om utbedringskostnader

Utbedringskostnadene i rapporten er sjablongmessige anslag basert på observerte forhold som feil, skader eller uregelmessigheter, samt foreslåtte tiltak. Disse anslagene er veiledende, angis i fem intervaller, er basert på generelle erfaringstall, og må ikke forveksles med konkrete pristilbud fra håndverkere eller entreprenører. Faktiske kostnader kan variere betydelig, avhengig av individuelle valg, materialpriser og markedsforhold. For å få en nøyaktig vurdering av utbedringskostnadene anbefales ytterligere undersøkelser og innhenting av flere pristilbud fra kvalifiserte fagfolk. Slike anslag gis for TG3, der dette er mulig.



Tiltak under kr 20 000



Tiltak mellom kr 20 000 – 100 000



Tiltak mellom kr 100 000 – 200 000



Tiltak mellom kr 200 000 – 500 000



Tiltak over kr 500 000

Beskrivelse av eiendommen

Ved avhending av eiendommen gjøres det oppmerksom på selgers opplysningsplikt og kjøpers undersøkelses plikt i.h.t. Lov om avhending. Eventuelle avvik som er funnet og kontrollert på befaringsdagen står nærmere beskrevet under den aktuelle bygningsdelen.

Det gjøres oppmerksom på at boligens alder tilsier at det ved ombygning/modernisering/ændring kan fremkomme feil og mangler. En må være klar over at boligen opprinnelig er fra 2009 og at bygningsdeler som ikke er skiftet kan være på slutten av sin levetid. Det er viktig å påpeke at bygningen anses å være oppført i henhold til de forskrifter og byggemetoder som var gjeldende da boligen ble oppført. Oppføring av boliger i Norge er underlagt en rekke forskrifter og ulike bygningskrav, på bakgrunn av boligens alder må det derfor påregnes et avvik i forhold til dagens regelverk og standarder for oppføring av bolig.

Boligbygg med flere boenheter - Byggeår: 2009

UTVENDIG [Gå til side](#)

Byggemåte:

Det er ukjent fundament, da det ikke er foretatt grunnundersøkelser. Det er grunnmur av betong. Det er etasjeskiller av trebjelkelag. Ytterveggene har bindingsverkskonstruksjon fra byggeår. Fasade/kledning har liggende bordkledning. Taktekingen er av betongtakstein. Taket er besikket fra bakkenivå. Det er takrenner og nedløp i plast.

Vinduer:

Leiligheten har malte trevinduer med 2-lags glass fra 2008, som er utvendig aluminiumsbelagt.

Dører:

Leiligheten har malt hovedytterdør. Det er malt altandør i tre med glassfelt av 2-lags glass fra 2008, som er utvendig aluminiumsbelagt.

Altan/terrasse:

Det er altan på ca 20m² med spilerekkverk og tilkomst fra stue. Det er terrasse på ca 18m² med tilkomst fra entre.

INNENDIG [Gå til side](#)

Overflater:

Innvendig er det gulv av parkett. Det er fliser på bad og i entre. Veggene har malte og slette flater. Det er fliser på bad. Innvendige tak har malte og slette flater.

Oppvarming:

Det er varmekabler på begge bad. Det er luft til luft varmepumpe i stue. Ellers elektrisk oppvarming. Teknisk tilstand på varmekilder er ikke kontrollert.

VÅTROM [Gå til side](#)

Bad: 6,1m²

Veggene har fliser. Taket er malt. Gulvet er flislagt. Rommet har elektriske varmekabler. Det er plastsluk og smøremembran med ukjent utførelse. Rommet har innredning med nedfelt servant og veggmontert

toalett.

Det er mekanisk avtrekk. Hulltaking er foretatt uten å påvise unormale forhold.

Bad: 3,9m²

Veggene har fliser. Taket er malt. Gulvet er flislagt. Rommet har elektriske varmekabler. Det er plastsluk og smøremembran med ukjent utførelse. Rommet har innredning med nedfelt servant, veggmontert toalett og dusjvegger/hjørne. Det er mekanisk avtrekk. Fuktkontroll er foretatt uten å påvise unormale forhold.

KJØKKEN [Gå til side](#)

Kjøkkenet har innredning med profilerte fronter. Benkeplaten er av laminat. Det er skvettplate på vegg over benkeplate. Det er kjøleskap, oppvaskmaskin, platetopp, nedfelt dobbeltkummet stålvaske og stekeovn.

Det er kjøkkenventilator med avtrekk ut.

TEKNISKE INSTALLASJONER [Gå til side](#)

Vann- og avløpsrør: Innvendige vannledninger er av plast (rør i rør). Det er besikket i rørskap. Hovedstoppekran er plassert i rørskap som er plassert i kneloft. Det er avløpsrør av plast.

Ventilasjon:

Boligen har mekanisk avtrekksvifte som er plassert i kneloft. Det er tilluftsventiler i yttervegg.

Varmtvannstank:

Varmtvannstanken er på 200 liter fra 2009 og plassert i kneloft.

Elektrisk anlegg:

Det er automatsikringer i sikringsskap som er plassert i entre.

TOMTEFORHOLD [Gå til side](#)

Tomten er skrående og opparbeidet med plen, asfalt, parkering og mur.

FORHOLD SOM ÅPENBART KAN MEDFØRE FARE FOR HELSE, MILJØ OG SIKKERHET [Gå til side](#)

Boligen er vurdert med bakgrunn i helse-, miljø- og sikkerhetsmessige forhold basert på visuell kontroll og tilgjengelige opplysninger.

Arealer [Gå til side](#)

Forutsetninger og vedlegg [Gå til side](#)

Beskrivelse av eiendommen

Lovlighet

[Gå til side](#)

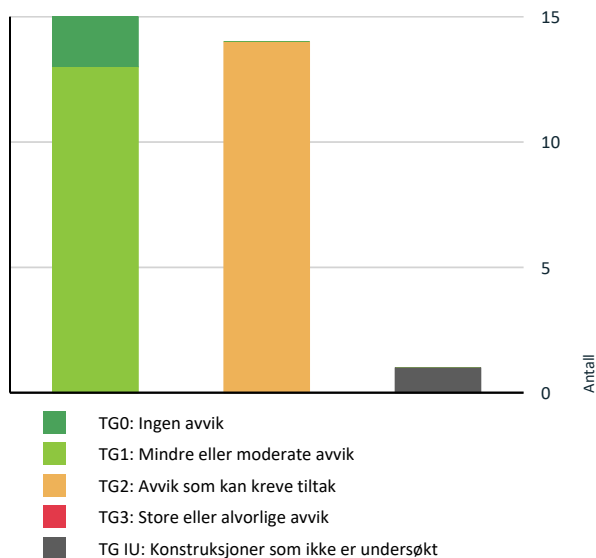
Boligbygg med flere boenheter

- Det foreligger ikke tegninger

Det er ikke fremlagt tegninger til takstmann. Disse er derfor ikke kontrollert. Det kan derfor forekomme avvik mellom dagens bruk og godkjente tegninger. Det anbefales å sette seg godt inn i vedlegg i salgsoppgaven. Kontroll av byggemeldte og godkjente tegninger ligger hos eiendomsmegler i forbindelse med salgsoppgaven. Megler innhenter og gjennomgår offentlig tilgjengelig dokumentasjon fra kommunen for å avklare hva som er byggemeldt og godkjent.

Sammendrag av boligens tilstand

Fordeling av tilstandsgrader



Vil du vite mer om tilstandsgrader? Se side 4.

- ! Kjøkken > 2.Etasje > Stue/kjøkken: 43,7m² > Overflater og innredning [Gå til side](#)
- ! Våtrom > 2.Etasje > Bad: 6,1m² > Overflater vegger og himling [Gå til side](#)
- ! Våtrom > 2.Etasje > Bad: 6,1m² > Overflater Gulv [Gå til side](#)
- ! Våtrom > 2.Etasje > Bad: 6,1m² > Sluk, membran og tettesjikt [Gå til side](#)
- ! Våtrom > 2.Etasje > Bad: 6,1m² > Sanitærutstyr og innredning [Gå til side](#)
- ! Våtrom > Loft > Bad: 3,9m² > Overflater vegger og himling [Gå til side](#)
- ! Våtrom > Loft > Bad: 3,9m² > Overflater Gulv [Gå til side](#)
- ! Våtrom > Loft > Bad: 3,9m² > Sluk, membran og tettesjikt [Gå til side](#)
- ! Våtrom > Loft > Bad: 3,9m² > Sanitærutstyr og innredning [Gå til side](#)

HELSE, MILJØ OG SIKKERHET

Forhold som åpenbart kan medføre fare for helse, miljø og sikkerhet

[Gå til side](#)

Oppsummering av avvik

Vil du vite mer? Se på rommet eller bygningsdelen senere i rapporten.

Boligbygg med flere boenheter

! TG IU KONSTRUKSJONER SOM IKKE ER UNDERSØKT

! Utvendig > Takkonstruksjon/Loft [Gå til side](#)

! TG 2 AVVIK SOM KAN KREVE TILTAK

! Utvendig > Taktekking [Gå til side](#)

! Innvendig > Overflater [Gå til side](#)

! Tekniske installasjoner > Vannledninger [Gå til side](#)

! Tekniske installasjoner > Varmtvannstank [Gå til side](#)

! Tomteforhold > Terrengforhold [Gå til side](#)

Tilstandsrapport

BOLIGBYGG MED FLERE BOENHETER

Byggeår

2009

Kommentar

Byggeåret er basert på opplysninger fra eiendomsverdi.no.

Standard

Normal standard på bygget ut ifra alder/konstruksjon - jamfør beskrivelse under konstruksjoner.

UTVENDIG

Taktekking

Punktet må sees i sammenheng med Takkonstruksjon/Loft

Beskrivelse

Taktekkingen er av betongtakstein. Taket er besiktiget fra bakkenivå.

Siden taket (takkonstruksjon, taktekking og skorstein) kun er observert fra bakkenivå, er vurderingen begrenset av dette. Det er ikke sikkerhetsmessig forsvarlig å bevege seg ut på taket eller observere fra stige. Selv om det ikke er avdekket skader under befaringen, betyr ikke dette at det ikke foreligger skader som en besiktigelse på taket kan avdekke. Vær oppmerksom på denne risikoen. En undersøkelse av taket kan utføres av en fagperson under tilstrekkelige sikkerhetsforhold.

Vurdering av avvik:

- Det er avvik:

Det er påvist mose på yttertekking.

Konsekvens/tiltak

- Tiltak:

Mose holder på fuktighet og kan bidra til forlenget fuktpåvirkning av tekkematerialene, noe som over tid kan føre til redusert levetid og økt behov for vedlikehold. Anbefaler vask av tak for å fjerne mosen.



Nedløp og beslag

Beskrivelse

Det er takrenner og nedløp i plast.

Levetid for takrenner er 20-30 år, men dette er avhengig av kvalitet fra produsent, og værbelastning på produktene. Renner og nedløp er ikke funksjonstestet.

Veggkonstruksjon

Beskrivelse

Veggene har bindingsverkskonstruksjon fra byggeår. Fasade/kledning har liggende bordkledning.

Veggene er oppført etter byggemetode som gjaldt for det aktuelle byggeåret, ytterveggene vil ha noe mindre isolasjon og tetthet enn hva man har etter dagens standard.

Tilstandsrapport

Generelt sett er utvendig trekledning en risikoutsatt bygningsdel med tanke på klimatiske forhold. Trepanel/utvendig kledning er en bygningsdel som jevnlig behøver vedlikehold.

Forventet levetid for veggkonstruksjoner av bindingsverk av tre: 40 - 80 år.
Forventet Levetid på utvendig trekledning: 40 - 60 år

Takkonstruksjon/Loft

Punktet må sees i sammenheng med Takteking

Beskrivelse

Takkonstruksjonen har A-takstoler i tre.

Vurdering av avvik:

- Hele takkonstruksjonen er gjenbygget. Det er ingen mulighet til vurdering utover alder og observasjoner fra underliggende etg.

Konsekvens/tiltak

- Innhent dokumentasjon, om mulig.

Vinduer

Beskrivelse

Leiligheten har malte trevinduer med 2-lags glass fra 2008, som er utvendig aluminiumsbelagt.

Vinduene ble visuelt undersøkt og det ble foretatt en enkel funksjonstest av tilfeldig valgte vinduer i boligen.

Normal garantitid for isolerglass er 5 til 10 år.

Normal levetid for trevinduer er 40 år avhengig av værpåkjønning, vedlikehold m.m.

Normal tid før maling av trevindu er 6 - 12år.

Årstall: 2008

Kilde: Produksjonsår på produkt

Dører

Beskrivelse

Leiligheten har malt hovedytterdør.

Det er malt altandør i tre med glassfelt av 2-lags glass fra 2008, som er utvendig aluminiumsbelagt.

Dørene ble visuelt undersøkt og det ble foretatt en enkel funksjonstest.

Normal garantitid for isolerglass er 5 til 10 år.

Normal tid før kontroll og justering av tredører er 2 - 8 år.

Normal tid før utskifting av tredører og aluminiumsdører er 40 år.

Balkonger, terrasser og rom under balkonger

Beskrivelse

Det er altan på ca 20m² med spilerekkverk og tilkomst fra stue.

Det er terrasse på ca 18m² med tilkomst fra entre.

Terrasse/altan er oppført i trekonstruksjoner, jevnlig vedlikehold må utføres. Utvendige konstruksjoner er en risikoutsatt bygningsdel med tanke på klimatiske forhold og ytre påkjenninger, særlig utsatt er trevirke.

INNSENDIG

Tilstandsrapport

1 TG 2 Overflater

Beskrivelse

Innvendig er det gulv av parkett. Det er fliser på bad og i entre.
Veggene har malte og slette flater. Det er fliser på bad.
Innvendige tak har malte og slette flater.

Vær oppmerksom på at det som regel vil være div mindre hull i overflater etter bilder/hyller etc, og noe misfarge/skjolder hvor bilder, hyller/møblement etc har vært plassert. På gulv vil det som regel være div slitasje, og noe misfarge/riper etc hvor møblement har vært plassert. Dette er normalt i en fraflyttet bo-enhet, og slike mindre "avvik" er å anse som normalt.

Vurdering av avvik:

- Overflater har en del slitasjegrad utover det en kan forvente.

Det er påvist fuktmerker i parkett.

Konsekvens/tiltak

- Overflater må utbedres eller skiftes.

Gulvet er ikke videre vurdert.



VÅTROM

2. ETASJE > BAD: 6,1M²

Generell

Beskrivelse

Veggene har fliser. Taket er malt.
Gulvet er flislagt. Rommet har elektriske varmekabler.
Det er plastsluk og smøremembran med ukjent utførelse.
Rommet har innredning med nedfelt servant og veggmontert toalett.
Det er mekanisk avtrekk.
Hulltaking er foretatt uten å påvise unormale forhold.

2. ETASJE > BAD: 6,1M²

1 TG 2 Overflater vegger og himling

Beskrivelse

Veggene har fliser. Taket er malt.

Forventet levetid:

- Keramiske fliser på overflater: 20 år.

Vurdering av avvik:

- Det er avvik:

Over halve forventet levetid for overflatene er overskredet.

Konsekvens/tiltak

- Tiltak:

Tilstandsrapport

Som følge av alder på overflatene og overnevnt informasjon må det påregnes oppgradering/oppussing innen rimelig tid, tidspunkt for når dette blir en nødvendighet er vanskelig å si noe om. Eldre overflater kan ha redusert motstandsdyktighet mot fuktbelastning, og risikoen for skader i fuger, fliser og tilstøtende konstruksjoner øker etter hvert som materialene eldes.

2.ETASJE > BAD: 6,1M²

📌 TG 2 Overflater Gulv

Beskrivelse

Gulvet er flislagt. Rommet har elektriske varmekabler.

Forventet levetid:

- Keramiske fliser på overflater: 20 år.

Vurdering av avvik:

- Det er avvik:

Over halve forventet levetid for overflatene er overskredet.

Konsekvens/tiltak

- Tiltak:

Som følge av alder på overflatene og overnevnt informasjon må det påregnes oppgradering/oppussing innen rimelig tid, tidspunkt for når dette blir en nødvendighet er vanskelig å si noe om. Eldre overflater kan ha redusert motstandsdyktighet mot fuktbelastning, og risikoen for skader i fuger, fliser og tilstøtende konstruksjoner øker etter hvert som materialene eldes.

2.ETASJE > BAD: 6,1M²

📌 TG 2 Sluk, membran og tettesjikt

Beskrivelse

Det er plastsluk og smøremembran med ukjent utførelse.

Membranen ligger skjult i konstruksjonen og kan ikke kontrolleres på samme måte som synlige bygningsdeler. Tilstanden til membranen vurderes etter alder og forventet gjenstående levetid.

Forventet levetid:

- Smøremembran: 20 år.

Vurdering av avvik:

- Det er påvist mangelfull/feil utførelse rundt rørgjennomføringer e.l. som gir fare for fukt i konstruksjonen i våtsone.
- Mer enn halvparten av forventet brukstid er passert på membranløsningen.

Det er ikke tilstrekkelig tetting ved rørgjennomføring i vegg som øker risikoen for fukt i konstruksjonen ved en potensiell lekkasje.

Konsekvens/tiltak

- Overvåk tilstanden jevnlig. For å få tilstandsgrad 0 eller 1 må tettesjiktet skiftes ut, men tidspunktet for når dette er nødvendig er vanskelig å si noe om.
- Det er viktig å merke seg at levetiden til en membran varierer basert på kvalitet, installasjon og bruk. Eldre membraner kan bli sprø og sprekke opp, som fører til at de mister sin vannrettende funksjon. Dette kan resultere i vannlekkasjer gjennom vegger og gulv og fuktskader.
- Det må foretas lokale tiltak for å utbedre utettheter på våtrommet.
- Konsekvensen er at det kan oppstå fuktskader i konstruksjonen bak overflatematerialet. Vann kan trenge inn gjennom utette rørgjennomføringer og forårsake fuktskader ved fuktilførsel gjennom enten bruksvann eller lekkasjevann.

Tilstandsrapport



2.ETASJE > BAD: 6,1M²

TG 2 Sanitærutstyr og innredning

Beskrivelse

Rommet har innredning med nedfelt servant og veggmontert toalett.

Vurdering av avvik:

- Det er ikke påvist tilfredsstillende løsning for å synliggjøre lekkasje fra innebygget sisterne.

Konsekvens/tiltak

- Uten dreneringsløsning/lekkasjesikring kan lekkasjer pågå over lang tid uten å bli oppdaget. Dette kan føre til omfattende fuktskader i omkringliggende byggematerialer.

Det anbefales å innhente dokumentasjon og om mulig, etablere dreneringsåpning til vegghengt toalett.



2.ETASJE > BAD: 6,1M²

TG 1 Ventilasjon

Beskrivelse

Det er mekanisk avtrekk.

2.ETASJE > BAD: 6,1M²

TG 0 Tilliggende konstruksjoner våtrom


Tilstandsrapport

Beskrivelse

Hulltaking er foretatt uten å påvise unormale forhold. Hulltaking er foretatt under trapp. Fuktkvotemåling (vekt%) i konstruksjonen ble målt til 0.

- Under 16 % anses å være normalt/tørt.
- Mellom 16-20 % anses å være i risikozonen for fukt-/råteskader.
- Over 20 % anses å være fuktig, med høy risiko for fukt-/råteskader.

Vedr. fuktkontroll: Det gjøres oppmerksom at på dette er en stikkprøve, det kan ikke utelukkes fukt eller skader andre steder i skjult konstruksjon. Målingen gir kun et øyeblikksbilde av forholdene og kan f.eks endre seg ved årstider, fukt- og temperaturforhold.



LOFT > BAD: 3,9M²

Generell

Beskrivelse

Veggene har fliser. Taket er malt.
Gulvet er flislagt. Rommet har elektriske varmekabler.
Det er plastsluk og smøremembran med ukjent utførelse.
Rommet har innredning med nedfelt servant, veggmontert toalett og dusjvegger/hjørne.
Det er mekanisk avtrekk.
Fuktkontroll er foretatt uten å påvise unormale forhold.

LOFT > BAD: 3,9M²

🚩 TG 2 Overflater vegger og himling

Beskrivelse

Veggene har fliser. Taket er malt.

Forventet levetid:
- Keramiske fliser på overflater: 20 år.

Vurdering av avvik:

- Det er avvik:

Over halve forventet levetid for overflatene er overskredet.

Konsekvens/tiltak

- Tiltak:

Som følge av alder på overflatene og overnevnt informasjon må det påregnes oppgradering/oppussing innen rimelig tid, tidspunkt for når dette blir en nødvendighet er vanskelig å si noe om. Eldre overflater kan ha redusert motstandsdyktighet mot fuktbelastning, og risikoen for skader i fuger, fliser og tilstøtende konstruksjoner øker etter hvert som materialene eldes.

LOFT > BAD: 3,9M²

🚩 TG 2 Overflater Gulv

Beskrivelse

Gulvet er flislagt. Rommet har elektriske varmekabler.

Tilstandsrapport

Forventet levetid:

- Keramiske fliser på overflater: 20 år.

Vurdering av avvik:

- Det er påvist avvik i fallforhold til sluk i forhold til krav i forskrift på byggetidspunktet.

Over halve forventet levetid for overflatene er overskredet.

Konsekvens/tiltak

- Til tross for avviket i fall/høydeforskjell til sluk, vil gulvet fortsatt kunne lede vann mot sluket, men med redusert effektivitet. Dette kan potensielt øke risikoen for vannansamling i enkelte områder av badet.

Som følge av alder på overflatene og overnevnt informasjon må det påregnes oppgradering/oppussing innen rimelig tid, tidspunkt for når dette blir en nødvendighet er vanskelig å si noe om. Eldre overflater kan ha redusert motstandsdyktighet mot fuktbelastning, og risikoen for skader i fuger, fliser og tilstøtende konstruksjoner øker etter hvert som materialene eldes.

LOFT > BAD: 3,9M²

Sluk, membran og tettesjikt

Beskrivelse

Det er plastsluk og smøremembran med ukjent utførelse.

Membranen ligger skjult i konstruksjonen og kan ikke kontrolleres på samme måte som synlige bygningsdeler. Tilstanden til membranen vurderes etter alder og forventet gjenstående levetid.

Forventet levetid:

- Smøremembran: 20 år.

Vurdering av avvik:

- Mer enn halvparten av forventet brukstid er passert på membranløsningen.

Konsekvens/tiltak

- Overvåk tilstanden jevnlig. For å få tilstandsgrad 0 eller 1 må tettesjiktet skiftes ut, men tidspunktet for når dette er nødvendig er vanskelig å si noe om.
- Det er viktig å merke seg at levetiden til en membran varierer basert på kvalitet, installasjon og bruk. Eldre membraner kan bli sprø og sprekke opp, noe som fører til at de mister sin vanntettende funksjon. Dette kan resultere i vannlekkasjer gjennom vegger og gulv og fuktskader.



LOFT > BAD: 3,9M²

Sanitærutstyr og innredning

Beskrivelse

Rommet har innredning med nedfelt servant, veggmontert toalett og dusjvegger/hjørne.

Vurdering av avvik:

- Det er ikke påvist tilfredsstillende løsning for å synliggjøre lekkasje fra innebygget systerne.

Konsekvens/tiltak

- Uten dreneringsløsning/lekkasjesikring kan lekkasjer pågå over lang tid uten å bli oppdaget. Dette kan føre til omfattende fuktskader i omkringliggende byggematerialer.

Det anbefales å innhente dokumentasjon og om mulig, etablere dreneringsåpning til vegghengt toalett.

Tilstandsrapport



LOFT > BAD: 3,9M²

! TG 1 Ventilasjon

Beskrivelse

Det er mekanisk avtrekk.

LOFT > BAD: 3,9M²

! TG 0 Tilliggende konstruksjoner våtrom

Beskrivelse

Fuktkontroll er foretatt uten å påvise unormale forhold. Fuktkontroll er foretatt i kneloft. Fuktkvotemåling (vekt%) i konstruksjonen ble målt til 0.

- Under 16 % anses å være normalt/tørt.
- Mellom 16-20 % anses å være i risikozonen for fukt-/råteskader.
- Over 20 % anses å være fuktig, med høy risiko for fukt-/råteskader.

Vedr. fuktkontroll: Det gjøres oppmerksom på at dette er en stikkprøve, det kan ikke utelukkes fukt eller skader andre steder i skjult konstruksjon. Målingen gir kun et øyeblikksbilde av forholdene og kan f.eks endre seg ved årstider, fukt- og temperaturforhold.



KJØKKEN

2. ETASJE > STUE/KJØKKEN: 43,7M²

! TG 2 Overflater og innredning

Beskrivelse

Kjøkkenet har innredning med profilerte fronter. Benkeplaten er av laminat. Det er skvettplate på vegg over benkeplate. Det er kjøleskap, oppvaskmaskin, platetopp, nedfelt dobbeltkummet stålvaske og stekeovn.

Teknisk tilstand på hvitevarer er ikke kontrollert.

Fuktkontroll som er foretatt med fuktindikator ga ikke unormale fuktverdier i områder der det anses og være fare for fuktvandring. Disse områdene er i hovedsak i underskap under vask, området rundt oppvaskmaskin og på gulv rundt sokkel list.

Tilstandsrapport

Vurdering av avvik:

- Det er påvist skader på overflater/kjøkkeninnredning utover normal slitasjegrad.

Det er påvist svelling i bunnplate ved kjøleskap og sår i fronter.

Konsekvens/tiltak

- Andre tiltak:

For å forhindre større forringelse på bunnplate og fronter på det påregnes lokale utbedringer/utskiftninger.



2. ETASJE > STUE/KJØKKEN: 43,7M²

TG 1 Avtrekk

Beskrivelse

Det er kjøkkenventilator med avtrekk ut.

TEKNISKE INSTALLASJONER

TG 2 Vannledninger

Beskrivelse

Innvendige vannledninger er av plast (rør i rør). Det er besiktiget i rørskap. Hovedstoppekran er plassert i rørskap som er plassert i kneløft.

Det gjøres oppmerksom på at det kun er synlige rørinstallasjoner som er kontrollert. Rørgjennomføringer som er skjult i vegg/gulv er ikke videre undersøkt.

Forventet levetid på plastrør: 50 år.

Vurdering av avvik:

- Det er avvik:

Det mangler kursfortegnelse i rørskap.

Konsekvens/tiltak

- Tiltak:

Dette kan gjøre feilsøking, vedlikehold og stenging av vann mer krevende ved en eventuell lekkasje. Det anbefales å etablere oppdatert kursfortegnelse i skapet.

TG 1 Avløpsrør

Beskrivelse

Det er avløpsrør av plast.

Det gjøres oppmerksom på at det kun er synlige rørinstallasjoner som er kontrollert. Rørgjennomføringer som er skjult i vegg/gulv er ikke videre undersøkt.

Forventet levetid for avløpsrør av plast: 50 år.

Tilstandsrapport

1 TG 1 Ventilasjon

Beskrivelse

Boligen har mekanisk avtrekksvifte som er plassert i kneloft. Det er tilluftsventiler i yttervegg.

Det er ventilasjon fra oppføringstidspunkt som var normalt for boliger fra denne tidsperioden. Denne type ventilasjon tilfredsstillende ikke dagens krav/standard.

1 TG 1 Varmesentral

Beskrivelse

Oppvarming:

Det er varmekabler på begge bad.

Det er luft til luft varmepumpe i stue (utført service i 2021).

Ellers elektrisk oppvarming.

Teknisk tilstand på varmekilder er ikke kontrollert.

1 TG 2 Varmtvannstank

Beskrivelse

Varmtvannstanken er på 200 liter fra 2009 og plassert i kneloft.

Vurdering av avvik:

- Det er ikke påvist tilfredsstillende avrenning eller annen kompenserende løsning fra varmtvannstank.

Konsekvens/tiltak

- Andre tiltak:

Manglende lekkasjesikring kan føre til at vannlekkasjer ikke oppdages eller ledes kontrollert bort. Dette kan gi skader på innredning, gulv og underliggende konstruksjoner, og i verste fall føre til omfattende fuktskader. Det anbefales å etablere godkjent lekkasjesikring, normalt i form av lekkasjestopper eller vannalarm, samt oppsamlingsbrett.

Elektrisk anlegg

Dette er en forenklet kontroll begrenset til de spørsmål og undersøkelser som forskrift til avhendingslova (tryggere bolighandel) § 2-18 inneholder. Dette kan ikke sammenlignes med en kontroll utført av offentlig myndighet (Det lokale eltilsyn) eller registrert elektrovirksomhet, og en bygningssakkyndig har verken kompetanse eller lov til å foreta en slik kontroll.

Tilstanden er vurdert ut fra den forenklete og begrensede kontrollen som forskriften inneholder. El-anlegget kan ha feil og mangler som en slik forenklet undersøkelse ikke vil avdekke. Vær derfor oppmerksom på denne risikoen, og søk videre veiledning eller få en fullstendig kontroll utført av registrert elektrovirksomhet.

Beskrivelse

Det er automatsikringer i sikringskap som er plassert i entré.

1. Foreligger det eltilsynsrapport de siste 5 år, og det er ikke foretatt arbeid på anlegget etter denne, utenom retting av eventuelle avvik i eltilsynsrapport (dvs en el-tilsynsrapport uten avvik)?

Nei

Spørsmål til eier

2. Når ble det elektriske anlegget installert eller sist gang totalt rehabilitert (årstall)? Med totalt rehabilitert menes fullstendig utskiftet anlegg fra inntakssikring og videre.

2009

3. Er alle elektriske arbeider/anlegg i boligen utført av en registrert elektroinstallasjonsvirksomhet?

Ja

4. Er det elektriske anlegget utført eller er det foretatt tilleggsarbeider på det elektriske anlegget etter 1.1.1999?

Ja

Tilstandsrapport

Eksisterer det samsvarserklæring?

Ja

Samsvarserklæring fra bygget var nytt er plassert i sikringsskap.

Det er fremlagt elk kontroll utført av Tiko AS fra 2015 som har bemerket manglende komfyrvakt.

Det er femlagt samsvarserklæring (Tiko AS) fra 2023:

- Bytt bryter til lys.

5. Foreligger det kontrollrapport fra offentlig myndighet – Det Lokale Eltilsyn (DLE) eller eventuelt andre tilsvarende kontrollinstanser med avvik som ikke er utbedret eller kontrollen er over 5 år?

Nei

6. Forekommer det ofte at sikringene løses ut?

Ukjent

7. Har det vært brann, branntilløp eller varmgang (for eksempel termiske skader på deksler, kontaktpunkter eller lignende) i boligens elektriske anlegg?

Ukjent

Generelt om anlegget

8. Er det tegn til at det har vært termiske skader (tegn på varmgang) på kabler, brytere, downlights, stikkontakter og elektrisk utstyr? Sjekk samtidig tilstanden på elektrisk tilkobling av varmtvannsbereder, jmfør eget punkt under varmtvannstank

Nei

9. Er der synlig defekter på kabler eller er disse ikke tilstrekkelig festet?

Nei

Inntak og sikringsskap

10. Er det tegn på at kabelinnføringer og hull i inntak og sikringsskap ikke er tette, så langt dette er mulig å sjekke uten å fjerne kapslinger?

Nei

11. Finnes det kursfortegnelse, og er den i samsvar med antall sikringer?

Ja

12. Foreta en helhetsvurdering av det elektriske anlegget, dets alder, allmenne tilstand og fare for liv og helse. Bør det elektriske anlegget ha en utvidet el-kontroll?

Nei

Generell kommentar

Takstmann har begrensede forutsetninger på å vurdere det elektriske anlegget og dette er derfor en veldig enkel vurdering i motsetning til en el-kontroll av en elektriker.

TOMTEFORHOLD

Byggegrunn

Beskrivelse

Det er ukjent byggegrunn. Da det ikke er foretatt grunnundersøkelser.

TG 1 Fuktsikring og drenering

Beskrivelse

Dreneringen er fra 2009.

Fuktsikring og drenering er kun inspisert utvendig da det er egen leilighet i underetasje. Dette medfører at eventuelle innvendige omstendigheter ikke er kontrollert.

Tilstandsrapport

TG 1 Grunnmur og fundamenter

Beskrivelse

Bygningen har betonggrunnmur.

TG 2 Terrengforhold

Beskrivelse

Det er terrasse på oppsiden av boligen er gjort kontroll av terrengforhold begrenset.

Vurdering av avvik:

- Det er påvist dårlig fall eller flatt terreng inn mot grunnmur og dermed muligheter for større vannansamlinger.

Det er fall mot utvendig bod som medfører risiko for vannansamlinger.

Konsekvens/tiltak

- Andre tiltak:

Forholdet kan gi økt fuktbelastning og risiko for vanninntrengning i boden over tid. Det anbefales tiltak for å etablere fall bort fra konstruksjonen for å sikre tilfredsstillende bortledning av overflatevann.

FORHOLD SOM ÅPENBART KAN MEDFØRE FARE FOR HELSE, MILJØ OG SIKKERHET

Dette punktet inneholder tydelige og lett synlige forhold ved boligen som åpenbart kan påvirke helse, miljø og sikkerhet, og som bygnings sakkyndige har oppdaget. Terskelen for hva som anses som åpenbart er høy, og det utføres ikke undersøkelser med sikte på å avdekke slike forhold. Punktet omfatter ikke skjulte eller ikke-synlige forhold, tekniske vurderinger eller forhold som krever spesialundersøkelser. Forhold vurderes etter byggeteknisk forskrift på befaringstidpunktet. Røykvarslere og håndholdt brannslukningsutstyr vurderes etter gjeldende forskrift om brannforebygging.

Helse, miljø og sikkerhet

Beskrivelse

Boligen er vurdert med bakgrunn i helse-, miljø- og sikkerhetsmessige forhold basert på visuell kontroll og tilgjengelige opplysninger.

Arealer, byggetegninger og brannceller

Standard gjeldende fra 01.01.2024

Arealmålinger og arealoppsett er basert på Norsk standard 3940:2023 Areal- og volum-beregninger av bygninger. Arealet gjelder for tidspunktet da boligen ble målt

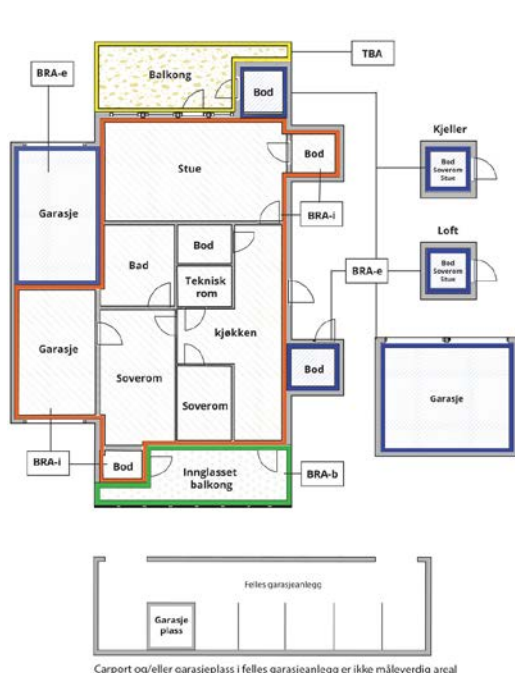
Hva er måleverdig areal?

Arealet i rommet må ha minst 1,90 m fri høyde over gulvet og minst bredde på 0,60 m. Et loft med skråtak vil for eksempel bare få registrert målbart areal der høyden er minst 1,90 m og bredden minst 0,60 m. Rommet må ha dør eller luke, og gangbart gulv.

Hva er bruksareal?

BRA = BRA-i + BRA-e + BRA-b

Bruksarealet for bygningen er bruttoarealet minus arealet som opptas av yttervegger.



Carport og/eller garasje plass i felles garasjeanlegg er ikke måleverdig areal

Internt bruksareal (BRA-i)	Arealet innenfor boenheten(e)
Eksternt bruksareal (BRA-e)	Arealet av alle rom utenfor boenheten(e) og som tilhører denne, slik som for eksempel bod
Innglasset balkong mv (BRA-b)	Arealet av innglasset balkong, veranda eller altan når denne er tilknyttet boenheten(e)
Terrasse- og balkongareal (TBA)	Arealet av terrasser, åpne balkonger og åpen altan tilknyttet boenheten(e)
Gulvareal (GUA)	Er sum av BRA (bruksareal) og ALH (areal med lav takhøyde). Areal med lav takhøyde (ALH) er ikke måleverdig areal, som skyldes skråtak og lav himlingshøyde. GUA kan opplyses i markedsføring der det er aktuelt for den konkrete boligen og kun sammen med BRA-i, for eksempel der gulvflaten har en verdi og har funksjon ved møblering og bruk av rommene. Ikke innredet areal som kaldloft, måles og oppgis normalt ikke.

Arealet kan ikke alltid fastsettes nøyaktig

Areal kan være komplisert eller umulig å måle opp nøyaktig fordi det er vanskelig å fastslå tykkelsen på innervegger, skjevheter i og utforming av bygningskonstruksjoner som karnapp, buer og vinkler som ikke er rette, åpne rom over flere etasjer og så videre.

Eiendommens markedsverdi kan ikke baseres på en matematisk beregning basert på antall kvadratmeter opplyst i rapporten. Opplysninger om areal kan altså ikke alene benyttes for å beregne eiendommens verdi.

Den bygningsakkyndige kan avdekke eventuelle bruksendringer og avvik i branncelleinndeling

Den bygningsakkyndige ser på byggetegninger hvis de er tilgjengelige og dette er en del av oppdraget, og vurderer bruken av boligen opp mot tegningene. Hvis den bygningsakkyndige avdekker at en bolig ikke ser ut til å være delt opp i brannceller etter kravene i byggeteknisk forskrift på befaringstidspunktet, skal det opplyses om dette.

Reglene om bruksendring og brannceller kan være kompliserte. Søk videre faglige råd om rapporten ikke gir deg svar. Den bygningsakkyndige kan ikke vurdere og svare på alle spørsmål, og kan heller ikke vite om kommunen kan gi unntak for kravene som gjelder. [Vil du vite mer?](#)

Om brannceller

En branncelle er hele eller avgrensede deler av en bygning hvor en brann fritt kan utvikle seg uten at den kan spre seg til andre bygninger eller andre deler av bygningen i løpet av en fastsatt tid.

Om bruksendring

Bruksendring er å endre bruken av et rom fra en tillatt bruk til en annen. Dette kan kreve søknad og tillatelse, for eksempel hvis du endrer et rom fra bod til soverom eller arbeidsrom, eller hvis du endrer en bolig til to separate boliger.

Rom for varig opphold har krav til takhøyde, romstørrelse, rømningsvei og lysforhold som må være oppfylt. Du kan søke kommunen om unntak for kravene, men kan ikke regne med å få unntak for krav som går på helse og sikkerhet, for eksempel krav til rømningsvei.

Bruksendring som krever godkjenning, og som ikke er søkt bruksendret, er ulovlig. Kommunen kan etter plan- og bygningsloven kapittel 32 forfølge overtredelser. Kommunen kan pålegge deg å avslutte den ulovlige bruken, eventuelt å rette eller tilbakeføre rommet til godkjent bruk.

Arealer

Boligbygg med flere boenheter

Etasje	Bruksareal BRA m ²			SUM	Terrasse- og balkongareal (TBA)
	Internt bruksareal (BRA-i)	Eksternt bruksareal (BRA-e)	Innglasset balkong (BRA-b)		
2.Etasje	67	6		73	38
Loft	49			49	
SUM	116	6			38
SUM BRA	122				

Romfordeling

Etasje	Internt bruksareal (BRA-i)	Eksternt bruksareal (BRA-e)	Innglasset balkong (BRA-b)
2.Etasje	Entré: 4,8m ² , soverom: 11,1m ² , stue/kjøkken: 43,7m ² , bad: 6,1m ²	Bod: 6,4m ²	
Loft	Gang med trapp: 9,7m ² , soverom 1: 14,3m ² , soverom 2: 9,8m ² , soverom 3: 9,8m ² , bad: 3,9m ²		

Kommentar

Oppdragsgiver informerer om at leiligheten disponerer eksternt bod ved inngangsdør. Vedtekter er ikke innhentet og kontrollert.

Det er bruken av rommene på befaringsdagen som definerer P-rom og S-rom, rommene kan likevel være i strid med teknisk forskrift og mangle godkjenning fra kommunen.

Arealene er oppmålt på stedet med lasermåler.

Arealer oppgitt i innvendige overflater/ etter rom betegnelsen er ca og avvik kan forekomme.

2.etasje:

Entré: 4,8m²

Soverom: 11,1m²

Stue/kjøkken: 43,7m²

Bad: 6,1m²

Loft:

Gang med trapp: 9,7m²

Soverom 1: 14,3m²

Soverom 2: 9,8m²

Soverom 3: 9,8m²

Bad: 3,9m²

Areal summert sammen rom for rom vil være mindre enn oppgitt total areal, dette skyldes differanse bestående av innervegger, evt piper, sjakter og trapper. Ihht måleregler NS 3940 skal innervegger, evt piper, sjakter og trapper regnes med i totalt areal.

Lovlighet

Byggetegninger

Det foreligger ikke tegninger

Kommentar: Det er ikke fremlagt tegninger til takstmann. Disse er derfor ikke kontrollert. Det kan derfor forekomme avvik mellom dagens bruk og godkjente tegninger. Det anbefales å sette seg godt inn i vedlegg i salgsoppgaven. Kontroll av byggemeldte og godkjente tegninger ligger hos eiendomsmegler i forbindelse med salgsoppgaven. Megler innhenter og gjennomgår offentlig tilgjengelig dokumentasjon fra kommunen for å avklare hva som er byggemeldt og godkjent.

Nyere håndverkstjenester

Er det ifølge eier utført håndverkstjenester på boligen siste 5 år?

Ja Nei

Befarings - og eiendomsopplysninger

Befaring

Dato	Til stede	Rolle
24.4.2026	Ole Henrik Berg	Takstingeniør

Matrikkeldata

Kommune	gnr.	bnr.	fnr.	snr.	Areal	Kilde	Eieforhold
4616 TYSNES	94	342		3	437 m ²	Eiendomsverdi.no	Eiet

Adresse

Engjelsvegen 26

Hjemmelshaver

Pettersen Helga Irene

Eiendomsopplysninger

Beliggenhet

Boligen ligger i rolige og naturskjønne omgivelser i Engjelsvegen på Tysnes, med nærhet til sjø og flotte friluftsområder. Området byr på gode tur- og rekreasjonsmuligheter i umiddelbar nærhet, med tilgang til både skog, fjell og kystnatur. Det er forbindelse til fastlandet via ferge. Beliggenheten fremstår som attraktiv for de som ønsker en landlig og tilbaketrukket hverdag i vakre omgivelser.

Adkomstvei

Eiendommen har adkomst via offentlig vei eller gate.

Tilknytning vann

Eiendommen er tilknyttet offentlig vannforsyning via private stikkledninger.

Tilknytning avløp

Eiendommen er tilknyttet offentlig avløpsnett via private stikkledninger.

Om tomten

Tomten er opparbeidet med plen, asfalt, parkering og murer.

Revisjoner

Versjon	Ny versjon	Kommentar
1	27.04.2026	
2	04.05.2026	
3	11.05.2026	

For gyldighet på rapporten se forside

Tilstandsrapportens avgrensninger

Forutsetninger

Struktur og referansenivå

Rapporten beskriver avvik, det vil si en tilstand som er dårligere enn referansenivået. Positive sider ved boligen, ut over det som kommer frem av tilstandsgradene, blir normalt ikke fremhevet.

Rapporten baserer seg på krav i forskrift til avhendingslova (tryggere bolighandel). For valg av tilstandsgrad blir NS 3600:2018 (teknisk tilstandsanalyse ved omsetning av bolig) lagt til grunn.

Bygningssakkyndig er ikke ansvarlig for tilbakeholdt eller uriktig informasjon, som har betydning for tilstandsvurderingen.

Presiseringer

Anslag på utbedringskostnader er sjablongmessig, og må ikke forveksles med en konkret vurdering eller tilbud fra entreprenør eller håndverker. Anslaget vil også avhenge av personlige preferanser og markedspris på materialer og tjenesteyter.

Tilstandsrapporten gjelder hovedbygget og tilleggsbygninger som den bygningssakkyndige anser at har nær tilknytning til funksjon som bolig.

Avvik er vurdert mot regler som gjaldt da boligen ble oppført, med mindre annet er spesifisert i forskrift til avhendingslova, eller gjeldende versjon av NS 3600.

Hulltaking ved våtrom, i rom under terreng eller andre bygningsdeler, krever eiers samtykke.

Befaring begrenses til visuelle observasjoner av tilgjengelige flater. Den bygningssakkyndige gjør ikke fysiske inngrep for å avdekke avvik, utover det som er beskrevet i forskrift til avhendingslova. Rapporten gir ingen garanti for at det ikke finnes skjulte feil eller mangler.

Flater som er skjult av snø eller på annen måte utilgjengelig, blir ikke kontrollert. Det blir ikke utført funksjonsprøving av bygningsdeler, med mindre dette kommer frem av forskrift til avhendingslova. Hvis det ikke er sikkerhetsmessig forsvarlig, vil ikke bygningssakkyndig undersøke taket fra utsiden.

Boligens tilbehør, hvite- og brunevarer og annet inventar, blir ikke vurdert. Dette gjelder også integrert tilbehør.

Stikkprøvetakninger er tilfeldig utvalgt, og kan innebære kontroll under overflaten med et spisst redskap eller lignende.

Uttrykk og definisjoner

Referansenivå: Kravet til bygningsdelen eller rommet på søknadstidspunktet.

Tilstand: Byggverkets eller bygningsdelens tekniske, funksjonelle eller estetiske status på et gitt tidspunkt.

Symptom: Forhold som gir indikasjon på hvilken tilstand et byggverk eller en bygningsdel befinner seg i. Benyttes ved beskrivelse av avvik og alder.

Skadegjører: I hovedsak råte, sopp og skadedyr.

Fuktsøk: Overflatesøk med egnet søkeutstyr som fuktindikator eller visuelle observasjoner.

Fuktmåling: Måling av fuktinnhold i materiale eller i bakenforliggende konstruksjon ved bruk av egnet måleutstyr, blant annet hammerelektrode

og pigger.

Hulltaking: Boring av hull for inspeksjon og fuktmåling i risikoutsatte konstruksjoner.

Normal slitasjegrad: Forventet slitasje av materiale i overflaten, basert på enkle, visuelle observasjoner. Kan vurderes sammen med bygningsdelens alder.

Areal

Areal fastsettes etter forskrift til avhendingslova og gjeldende versjon av NS 3940 (areal- og volumberegninger av bygninger).

Et rom kan være i strid med teknisk forskrift og mangle godkjenning hos kommunen for den aktuelle bruken, uten at dette får betydning for om arealet måles og oppgis i tilstandsrapporten. Når arealet måles tas det ikke hensyn til om arealet er lovlig oppført eller om bruken er lovlig, bruksendringer, lysforhold eller andre sikkerhetsmangler.

Rom som ligger utenfor boenheten, som eier har påvist eller opplyst at tilhører boenheten, er oppmålt og inkludert i BRA-e. Det er ikke fremvist dokumentasjon på at rommet tilhører boenheten, med mindre dette er angitt særskilt. Rom utenfor boenheten kan omdisponeres av borettslaget/sameiet, og dette kan påvirke boligens BRA-e.

Opplysninger om areal kan ikke alene benyttes for beregning av markedsverdi.

Personvern

Tilstandsrapporten er utarbeidet som en del av Fremtind Forsikring AS sitt takstkonsept. Fremtind Forsikring AS, iVerdi AS, takstforetaket og andre relevante interessenter benytter personopplysninger fra tilstandsrapporten for analyse- og statistikkformål, utvikling og drift av produkter og tjenester i takstbransjen og boligomsetningen. Fremtind Forsikring AS, iVerdi AS og takstforetaket, følger til enhver tid gjeldende personvernlovgivning.

Nabolagsprofil

Engjelsvegen 26 - Nabolaget Våge - vurdert av 31 lokalkjente

Nabolaget spesielt anbefalt for

- Familier med barn
- Etablerere
- Husdyreiere



Offentlig transport

Windsor kryss Linje 653, 654, 655, 656	7 min
Stord Lufthavn Sørstokken	1 t 26 min
Bergen Flesland	2 t 5 min

Skoler

Tysnes skule (5-10 kl.) 190 elever, 11 klasser	19 min
Uggdal skule (1-4 kl.) 123 elever, 7 klasser	5 min
Stord vgs avd. Saghaugen 900 elever	1 t 17 min
Stord vgs avd. Vabakkjen 300 elever	1 t 18 min

Ladepunkt for el-bil

Våge	5 min
Våge fergekai	7 min

«Veldig bra sted å bo»

Sitat fra en lokalkjent



Opplevd trygghet

Veldig trygt 89/100



Naboskapet

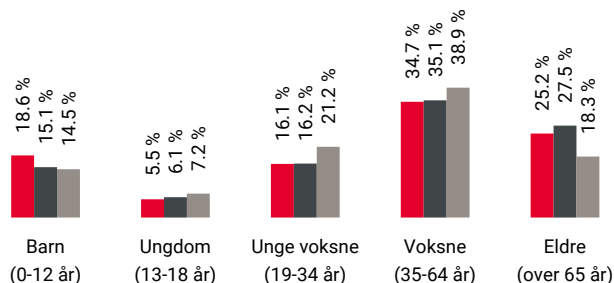
Godt vennskap 80/100



Kvalitet på skolene

Bra 73/100

Aldersfordeling



Område	Personer	Husholdninger
Våge	993	548
Tysnes kommune	2 883	1 834
Norge	5 425 412	2 654 586

Barnehager

Vågsmarka barnehage (1-5 år) 33 barn	10 min
Stjernereiso barnehage (1-5 år) 66 barn	5 min

Dagligvare

Spar Tysnes	5 min
Coop Extra Tysnes Post i butikk, PostNord	6 min

Trygghet for deg som boligkjøper



Derfor bør du ha Boligkjøperforsikring:



1 av 4 finner feil etter overtakelse av ny bolig



Advokaten vet hvilke feil som gir krav mot selger



Vi tar saken, uten økonomisk risiko for deg



Advokathjelp er dyrt når du ikke har Boligkjøperforsikring

Advokatforsikring for boligeiere inkluderer i tillegg:

- Samboeravtale og ektepakt
- Arveoppgjør, testament og fremtidsfullmakt
- Kjøp og håndverkertjenester
- Naboforhold og husleie
- ID-tyveri og nettkrenkelseser
- Tilgang til viktige digitale kontrakter
- Husstandsdekning
- Opptil 2 mill. i tvistedekning

Hva koster det?

Andelsbolig og aksjeleilighet	8 900 kr
Selveierleilighet og rekkehus	11 900 kr
Ene-, tomannsbolig og tomt	16 900 kr

Pris gjelder for 5 år.

Advokatforsikring for boligeiere kan bare tegnes samtidig med boligkjøperforsikringen, og koster kun kr 2 800 i tillegg per år.

Egenandel kr 4 000 påløper ved takst, tvist eller 10 timer advokatbistand, avhengig av hva som kommer først

Boligkjøperforsikring tegnes hos eiendomsmegler senest ved kontraktsignering og gir rett til advokathjelp inntil 5 år etter overtakelse. Forsikringen betales som del av oppgjøret ved boligkjøpet. Advokatforsikringen fornyes årlig ved faktura fra HELP.

Har du spørsmål? Kontakt HELP på 22 99 99 99 eller post@help.no. Les mer på help.no.

Ved kjøp av landbrukseieendom, herunder også småbruk, og annen kombinasjonseiendom, begrenser forsikringen seg til våningshuset (kundens primærbolig). Meglerforetaket mottar kr 5 600/5 600/5 900 i kostnadsgodtgjørelse, avhengig av boligtype, samt et tillegg på kr 1 000 ved salg av Advokatforsikring for boligeiere. Vi tar forbehold om pris- og vilkårsendringer. Hvis premien ikke er innbetalt ved overtakelse, vil avtalen bli kansellert. For fullstendig informasjon om dekning og vilkår, se help.no.



9 av 10

boligselgere kjøper
boligselgerforsikring

Boligselgerforsikring

- så du kan føle deg trygg

Undersøkelser viser at én av fem boligkjøpere reklamerer etter kjøp av brukt bolig. I mange tilfeller skyldes det feil eller mangler som først blir oppdaget etter overtakelsen. Selger du uten boligselgerforsikring risikerer du å bli holdt økonomisk ansvarlig. Det kan føre til krav om prisavslag, erstatning eller i verste fall heving av kjøpet.

Med boligselgerforsikring kan du senke skuldrene når salget er gjennomført. Kommer det krav eller klager, er det vi i Fremtind som håndterer saken for deg og som kan utbetale erstatning til kjøper.

Hvorfor boligselgerforsikring?

- gjelder fra budaksept og inntil fem år etter overtakelse
- gjelder skjulte feil og mangler som kjøperen ikke kunne forvente
- dekker krav om prisavslag, erstatning eller heving opptil boligens salgssum, maks 14 millioner kroner
- gir deg profesjonell hjelp fra erfarne advokater og jurister i Fremtind












Prisoversikt






Boligtype/Eierform	Beskrivelse	Pris	Minimumspris	Maksimalpris
Andels- og aksjeboliger	Alle typer andels-/aksjebolig inkl. enebolig og hytte/fritidsbolig.	2,5 ‰	4 200 kr	31 000 kr
Selveierleilighet, eierseksjon og fritidsleilighet Tomannsbolig/ flermannsbolig/ rekkehus	Alle typer seksjonsbolig <i>unntatt</i> enebolig	4,3 ‰	6 500 kr	37 000 kr
Enebolig Tomannsbolig/ flermannsbolig/ rekkehus	Alle typer boliger med eget gnr./bnr <i>inkl.</i> enebolig med snr.	5,6 ‰	12 000 kr	62 000 kr
Hytte	Alle typer hytte (frittliggende og knyttet sammen i rekke) med gnr./bnr./snr./f.nr.	6,2 ‰	9 600 kr	62 000 kr
Tomt	Alle typer tomt	5,6 ‰	10 000 kr	62 000 kr

Fremtind







www.fremtind.no

Tegnforklaring









-  Adressepunkt
-  Kulturminne - punkt
-  Naturvernområde - punkt
-  Kulturminne - flate
-  Naturvernområde - flate
-  Bygningslinjer
-  Tiltaklinje
- Eiendomsgrenser**
-  Middels - høy nøyaktighet, 3-30 cm
-  Mindre nøyaktig, 31-199 cm
-  Lite nøyaktig, 200-499 cm
-  Skissenøyaktighet eller uviss, 500-9999 cm

- Stolpe
-  Anlegg
-  Veglinje
-  Sti
-  Traktorveg
-  Bekk/kanal/grøft

Høydekurver

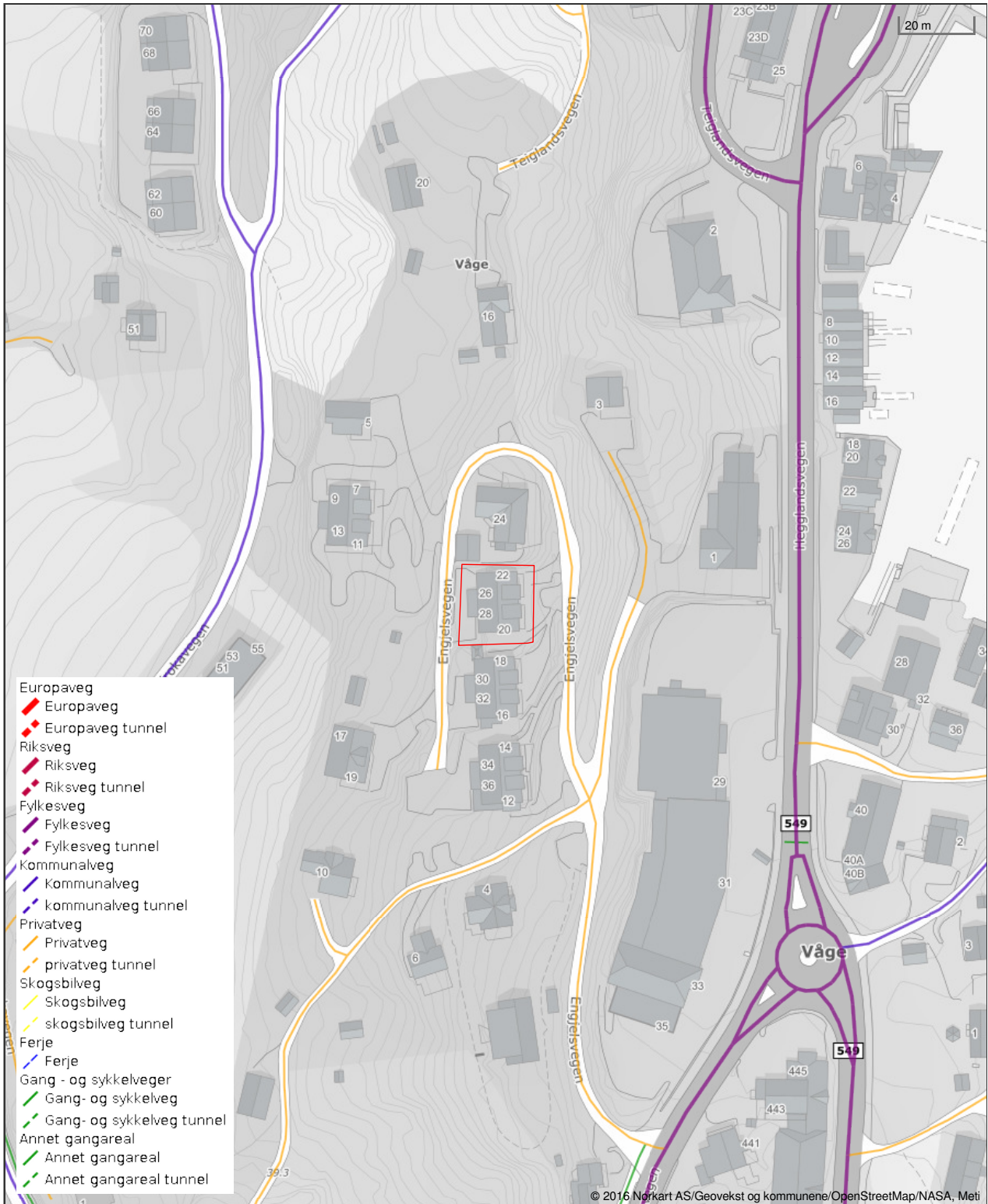
-  Metersnivå
-  5-metersnivå
-  25-metersnivå
-  Forsenkning terreng
-  Hjelpekurve
-  Dybdekurve

-  Valgt eiendom
-  Bolig, uthus, landbruk
-  Fritids-/sesongbosted
-  Bygning, annen kjent type
-  Bygning uten matrikkelinformasjon
-  Parkeringsområde
-  VegGåendeOgSyklende
-  Trafikkø
-  VegKjørende

-  Vassflater
-  Bre
-  AndreTiltak
-  BygningTiltak, endring
-  BygningTiltak, nybygg
-  BygningTiltak, riving
-  SamferdselTiltak
-  Andre tiltakstyper/ spesifiseringer



Vegstatuskart for eiendom 4616 - 94/342//



Det tas forbehold om riktigheten eller fullstendigheten av opplysningene i dette dokumentet. Det kan ikke rettes krav som følge av at disse opplysningene benyttes som grunnlag for beslutninger.

Selgers egenerklæring

Egenerklæringen er boligselgers egen beskrivelse av tilstanden til boligen. Her kan du finne viktige opplysninger som du som kjøper bør vite om før du bestemmer deg for et eventuelt kjøp. Har du spørsmål til egenerklæringen kan du snakke med megleren som står for salget.

Selgere

Helga Irene Pettersen

Boligen

- ◆ Boligen ble kjøpt 2012
- ◆ Selger har ikke bodd i boligen de 12 siste månedene
- ◆ Boligselger har kjøpt boligselgerforsikring

Engjelsvegen 26

5680 Tysnes

4616-94/342/0/3



Våtrom, tak og fasade

1. Vet du om det er, eller har vært, feil eller skader på bad/våtrom?

♦ Ja

Mugg i vinduskarm bad i 2. etg.

Er det gjort tiltak, eller er feilen/skaden utbedret?

♦ Ja

Ufaglært arbeid:

1.

Hvilket år ble jobben fullført?: 2026

Beskrivelse av arbeidet: Det vart registrert noko overflate muggvekst i vinduskarm, truleg som følge av redusert ventilasjon. Forholdet er utbetra ved å sikre god ventilasjon, reinhald og oppattmaling av området.

2. Vet du om det er gjort arbeid på bad eller våtrom, enten av deg eller tidligere eiere?

♦ Nei, ikke som jeg kjenner til

3. Vet du om det finnes dokumentasjon på hvordan bad/våtrom er bygget opp?

♦ Nei, ikke som jeg kjenner til

4. Vet du om det er, eller har vært, vannlekkasje eller andre typer feil eller skader på tak, yttervegg, vinduer, dører, garasje, tilleggsbygninger eller lignende?

♦ Nei, ikke som jeg kjenner til

5. Vet du om det er, eller har vært, feil eller skader på vinduene, som for eksempel kondens, fuktskader eller vanninntrengning? Eller er noen av vinduene i boligen punktert?

♦ Nei, ikke som jeg kjenner til

6. Vet du om det er, eller har vært, skjevheter eller setningsskader i boligen, støttemur, terrasse eller lignende?

♦ Nei, ikke som jeg kjenner til

Drenering, fukt og lekkasje

7. Vet du om det er, eller har vært, fukt, råte eller vanninntrengning i underetasje, kjeller eller krypkjeller?

♦ Nei, ikke som jeg kjenner til

8. Vet du om det er, eller har vært, fukt, sopp eller råteskader i boligen/sameiet/borettslaget?

♦ Ja

Det har vore registrert overflate muggvekst i fleire vinduskarmar i leilegheita, truleg som følge av redusert ventilasjon. Forholdet er utbetra ved å sikre normal ventilasjon, reinhald og overflatebehandling.

Er det gjort tiltak, eller er feilen/skaden utbedret?

♦ Ja

Ufaglært arbeid:



1. **Hvilket år ble jobben fullført?:** 2026

Beskrivelse av arbeidet: Utbetra ved å sikre god ventilasjon, reinhald og overflatebehandling

9. Vet du om det er eller har vært skadedyr eller sjenerende insekter i egen enhet eller i sameiet/borettslagets fellesarealer eller i andres enheter?

- ♦ **Nei, ikke som jeg kjenner til**
-

Tekniske installasjoner

10. Vet du om det er, eller har vært, feil på vann- eller avløpsanlegg?

- ♦ **Nei, ikke som jeg kjenner til**
-

11. Vet du om det er gjort arbeid på vann og avløp, enten av deg eller tidligere eiere?

- ♦ **Nei, ikke som jeg kjenner til**
-

12. Vet du om det er, eller har vært, feil eller skader knyttet til sentralfyr, radiator, ventilasjon, varmpumpe, kjøkkenvifte, baderomsvifte eller andre installasjoner?

- ♦ **Ja**

2015: Havari på innerdel varmpumpe, denne vart utbetra/erstatta.2021: Ulyd frå innerdel varmpumpe, forholdet vart kontrollert og utbetra.

Er det gjort tiltak, eller er feilen/skaden utbedret?

- ♦ **Ja**

Faglært arbeid:

1. **Hvilket år ble jobben fullført?:** 2015

Firmanavn: Tiko AS

Beskrivelse av arbeidet: bytte av hovedkort, viftemotor og glidelager

2. **Hvilket år ble jobben fullført?:** 2021

Firmanavn: Tiko

Beskrivelse av arbeidet: Service på varmpumpe

13. Vet du om det er gjort arbeid på sentralfyr, radiator, ventilasjon, varmpumpe eller andre installasjoner, enten av deg eller tidligere eiere?

- ♦ **Ja**

Faglært arbeid:

1. **Hvilket år ble jobben fullført?:** 2023

Firmanavn: Tiko

Beskrivelse av arbeidet: service på varmpumpe

14. Vet du om det er, eller har vært, feil eller skader knyttet til ildsted eller pipe?



♦ **Nei, ikke som jeg kjenner til**

15. Vet du om det er gjort arbeid på ildsted eller pipe, enten av deg eller tidligere eiere?

♦ **Nei, ikke som jeg kjenner til**

16. Vet du om det er, eller har vært, feil eller skader på det elektriske anlegget?

♦ **Nei, ikke som jeg kjenner til**

17. Vet du om det er gjort arbeid på det elektriske anlegget, enten av deg eller tidligere eiere?

♦ **Nei, ikke som jeg kjenner til**

Eiendommen og omgivelsene

18. Vet du om bruken av eiendommen eller området rundt kan endres av foreslåtte eller vedtatte reguleringsplaner, nabovarsel, offentlige vedtak eller lignende?

♦ **Nei, ikke som jeg kjenner til**

19. Vet du om det finnes kommunale pålegg, heftelser eller krav knyttet til eiendommen eller boligen?

♦ **Nei, ikke som jeg kjenner til**

20. Vet du om boligen eller eiendommen har blitt endret eller bygget ut etter opprinnelig byggeår, enten av deg eller tidligere eiere?

♦ **Nei, ikke som jeg kjenner til**

21. Vet du om det mangler midlertidige brukstillatelser eller ferdigattester fra kommunen?

♦ **Nei, ikke som jeg kjenner til**

22. Vet du om det har vært flom, ras, skred eller lignende på eiendommen, eller om den ligger i et fareområde?

♦ **Nei, ikke som jeg kjenner til**

23. Har eiendommen utleiedel, for eksempel en leilighet, hybel eller lignende?

♦ **Nei, ikke som jeg kjenner til**

24. Vet du om det er gjort radonmåling på eiendommen, enten av deg eller tidligere eiere?

♦ **Nei, ikke som jeg kjenner til**

25. Vet du om det finnes skaderapporter, tilstandsvurderinger, boligsalgsrapporter eller om det er utført målinger for boligen?

♦ **Nei, ikke som jeg kjenner til**

26. Vet du om noe i nabolaget som kan være plagsomt eller ubehagelig for kjøperen?

♦ **Nei, ikke som jeg kjenner til**

27. Vet du om du selv eller sameiet/borettslaget/laget/selskapet er innblandet i uenigheter eller konflikter rundt eiendommen?

♦ **Nei, ikke som jeg kjenner til**

28. Vet du om det finnes planer, vedtak eller forslag som kan føre til økte utgifter, som festeavgift, fellesutgifter, fellesgjeld eller kommunale avgifter?



♦ **Nei, ikke som jeg kjenner til**

Generelt

29. Har boligen garasje eller øvrige tilleggsbygninger?

♦ **Nei, ikke som jeg kjenner til**

30. Vet du om det er gjort arbeid på eiendommen som ikke er nevnt i de andre spørsmålene?

♦ **Nei, ikke som jeg kjenner til**

31. Vet du om det er, eller har vært, feil på tilbehør som følger med eiendommen?

♦ **Nei, ikke som jeg kjenner til**

32. Er det bestilt Norgespris på strøm?

Ja. Norgespris er en statlig ordning som gir husholdninger tilbud om strøm til fast pris på 50 øre pr. kilowattime (prisen gjelder frem til 31. Desember 2026). Ordningen gjelder både boliger og fritidsboliger. Når en bolig med Norgespris bytter eier, vil ny eier fortsatt være bundet til Norgespris ut bindingstiden. Les mer på Regjeringens nettsider.

33. Har du andre opplysninger om boligen eller eiendommen, utover det du har svart?

♦ **Nei, ikke som jeg kjenner til**



Bolig selges med boligselgerforsikring

Selger har kjøpt Fremtind boligselgerforsikring.

Boligselgerforsikringen dekker mangler som selger er ansvarlig for etter avhendingsloven, med de unntakene som følger av forsikringsvilkårene.

Hvis du oppdager noe du mener kan være en mangel, må du reklamere til Fremtind innen to måneder etter at du oppdaget, eller burde oppdaget, forholdet. Dette gjør du på fremtind.no.

Husk at du som kjøper ikke må begynne å utbedre forholdet før du har fått svar på reklamasjonen. Da kan du som kjøper miste retten til å reklamere over forholdet. Du har likevel en plikt til å begrense en eventuell skade - for eksempel ved å tørke opp vannsøl etter en vannlekkasje og sørge for at lekkasjen stopper.



Adresse

Engjelsvegen 26, 5680 TYSNES

Dato for energimerking
23.05.2026

Merkenummer
Energiattest-2026-301180

Bygningskategori
Småhus

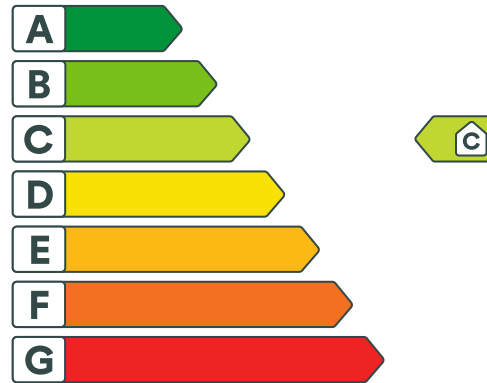
Bygningsnummer
300067025

Gårdsnummer
94

Bruksnummer
342

Seksjonsnummer
3

Bruksenhetsnummer
H0101



Energikarakteren

Energikarakteren angir hvor energieffektiv boligen er, inkludert oppvarmingsanlegget. Energikarakteren er beregnet ut fra den typiske energibruken for boligtypen. Beregningene er gjort ut fra normal bruk ved et gjennomsnittlig klima. Det er boligens energimessige standard og ikke bruken som bestemmer energikarakteren. Boligdata i denne attesten er beregnet ut fra opplysninger som er gitt av boligeier. Der opplysninger ikke er oppgitt, brukes typiske standardverdier for den aktuelle bygningstypen.



Boliginformasjon

Byggeår
2009

Bygningstype
Firemannsbolig

Bruksareal
122,0 m²

Oppvarmet bruksareal
116,0 m²

Oppvarmet etasje
3

Bygningsmateriale
Tre

Oppvarming
Varmepumpe

Ventilasjon
Balansert ventilasjon



Energi

Beregnet vektet levert energi i normert klima er et nøkkeltall for å vurdere en bygnings energieffektivitet, der ulike energibærere (strøm, fjernvarme, varmepumpe) vektet ulikt.

Beregnet vektet levert energi i normert klima

Pr. KVM pr. år
124,40 kWh/m²

Beregnet levert energi i lokalt klima

Pr. KVM pr. år
123,24 kWh/m²

Totalt levert pr. år
14 296 kWh



Engjelsvegen 26, 5680 TYSNES



Detaljering

Bygningsform Nei	Vegger Nei
Vindu Nei	Gulv Nei
Takkonstruksjon Nei	Ytterdører Nei
Energibruk Nei	Lekkasjetall Nei
Solceller Nei	



Engjelsvegen 26, 5680 TYSNES



Tiltak

Tiltak utendørs

Tiltak 1: Termostat- og nedbørsstyring av snøsmelteanlegg

Snøsmelteanlegget er kun manuelt styrt, eller styres kun etter lufttemperatur. Det installeres automatikk slik at snøsmelteanlegget både er temperatur- og nedbørsstyrt. Det kan være i form av en temperatur- og snøføler i bakken, med temperatur - og fuktføler i luften. Snøsmelteanlegget aktiveres kun ved behov dvs. når det registreres nedbør og kulde samtidig.

Tiltak 2: Montere urbryter på motorvarmer

Det monteres urbryter (koblingsur) på motorvarmeren slik at den ikke står på mer enn nødvendig.

Tiltak 3: Montere automatikk på utebelysning

Det kan monteres fotocelle på utebelysningen slik at det automatisk går av/på etter dagslyset/mørket. Eller det kan monteres bevegelsessensor slik at lyset kun går på ved bevegelse og slås av automatisk etter forhåndsinnstilt tid.

Tiltak 4: Skifte til sparepærer på utebelysning

Sparepærer på 5, 7, 11, 15, og 20 W tilsvarer glødelamper på henholdsvis 25, 40, 60, 75 og 100 W. Sparepærer gir like mye lys som vanlige glødelamper, men bruker bare rundt 20% av energien. De varer dessuten lenger, 8.000-15.000 timer mot 1.000 - 2.500 timer for glødelamper.

Brukertiltak

Tiltak 5: Vask med fulle maskiner

Fyll opp vaske- og oppvaskmaskinen før bruk. De fleste maskiner bruker like mye energi enten de er fulle eller ikke.

Tiltak 6: Tiltak utendørs

Monter urbryter (koblingsur) på motorvarmeren slik at den ikke står på mer enn nødvendig. Skift til sparepærer. Sparepærer på 5, 7, 11, 15, og 20 W tilsvarer glødelamper på henholdsvis 25, 40, 60, 75 og 100 W, og de varer dessuten lenger, 8.000-15.000 timer mot 1.000-2.500 timer for glødelamper. Det kan monteres fotocelle på utebelysningen slik at det automatisk går av/på etter dagslyset/mørket. Eller det kan monteres bevegelsessensor slik at lyset kun går på ved bevegelse og slås av automatisk etter forhåndsinnstilt tid. For snøsmelteanlegg som kun er manuelt styrt av/på eller ift. lufttemperatur kan det installeres automatikk slik at snøsmelteanlegget både er temperatur- og nedbørsstyrt dvs. når det registreres nedbør og kulde samtidig.

Tiltak 7: Bruk varmtvann fornuftig

Bytt til sparedusj hvis du ikke har. For å finne ut om du bør bytte til sparedusj eller allerede har sparedusj kan du ta tiden på fylling av ei vaskebøtte; nye sparedusjer har et forbruk på kun 9 liter per minutt. Ta dusj i stedet for karbad. Skift pakning på dryppende kraner. Dersom varmtvannsberederen har nok kapasitet kan temperaturen i berederen reduseres til 70gr.

Tiltak 8: Redusér innetemperaturen

Ha en moderat innetemperatur, for hver grad temperatursenkning reduseres oppvarmingsbehovet med 5 %. Mennesker er også varmekilder; jo flere gjester – desto større grunn til å dempe varmen. Ha lavere temperatur i rom som brukes sjelden eller bare deler av døgnet. Montér tetningslister rundt trekkfulle vinduer og dører (kan sjekkes ved bruk av myggspiral/røyk eller stearinlys). Sett ikke møbler foran varmeovner, det hindrer varmen i å sirkulere. Trekk for gardiner og persienner om kvelden, det reduserer varmetap gjennom vinduene.

Tiltak 9: Luft kort og effektivt

Ikke la vinduer stå på gløtt over lengre tid. Luft heller kort og effektivt, da får du raskt skifta lufta i rommet og du unngår nedkjøling av gulv, tak og vegger.

Tiltak 10: Følg med på energibruken i boligen

Gjør det til en vane å følge med energiforbruket. Les av måleren månedlig eller oftere for å være bevisst energibruken. Ca halvparten av boligens energibruk går til oppvarming.

Tiltak 11: Spar strøm på kjøkkenet

Ikke la vannet renne når du vasker opp eller skyller. Bruk kjeler med plan bunn som passer til platen, bruk lokk, kok ikke opp mer vann enn nødvendig og slå ned varmen når det har begynt å koke. Slå av kjøkkenventilatoren når det ikke lenger er behov. Bruk av microbølgeovn til mindre mengder mat er langt mer energisparende enn komfyren. Tin frossenmat i kjøleskapet. Kjøøl - og frys skal avrimes ved behov for å hindre unødvendig energibruk og for høy temperatur inne i skapet / boksen (nye kjølekap har ofte automatisk avriming). Fjern støv på kjøleribber og kompressor på baksiden. Slå av kaffetraker når kaffen er ferdig traktet og bruk termos. Oppvaskmaskinen har innebygde varmelementer for oppvarming av vann og skal kobles til kaldvannet, kobles den til varmtvannet øker energibruken med 20 - 40 % samtidig som enkelte vaske - og skylleprosesser foregår i feil temperatur.

Tiltak 12: Velg hvitevarer med lavt forbruk

Når du skal kjøpe nye hvitevarer så velg et produkt med lavt strømforbruk. Produktene deles inn i energiklasser fra A til G, hvor A er det minst energikrevende. Mange produsenter tilbyr nå varer som går ekstra langt i å være energieffektive. A+ og det enda bedre A++ er merkinger som har kommet for å skille de gode fra de ekstra gode produktene.

Tiltak 13: Slå el.apparater helt av

Elektriske apparater som har stand-by modus trekker strøm selv når de ikke er i bruk, og må derfor slås helt av.

Tiltak 14: Slå av lyset og bruk sparepærer

Slå av lys i rom som ikke er i bruk. Utnytt dagslyset. Bruk sparepærer, spesielt til utelys og rom som er kalde eller bare delvis oppvarmet.

Tiltak på luftbehandlingsanlegg

Tiltak 15: Utføre service på ventilasjonsanlegg

Balanserte ventilasjonsanlegg bør kontrolleres jevnlig for å sikre at de fungerer som de skal. Filtere bør skiftes jevnlig.



Om grunnlaget for energimerket

Enova er ansvarlig for energimerkeordningen. Energimerket beregnes på grunnlag av oppgitte opplysninger om boligen. For informasjon som ikke er oppgitt, brukes typiske standardverdier for den aktuelle bygningstypen fra tidsperioden den ble bygd i. Beregningsmetodene for energikarakteren baserer seg på NS 3031.

<https://www.enova.no/energimerking>



Spørsmål om energiattesten

Spørsmål om energiattesten, energimerkeordningen eller gjennomføring av energieffektivisering og tilskuddsordninger kan rettes til Enova Svarer.

For ytterligere råd og veiledning om effektiv energibruk se våre nettsider.

<https://www.enova.no>

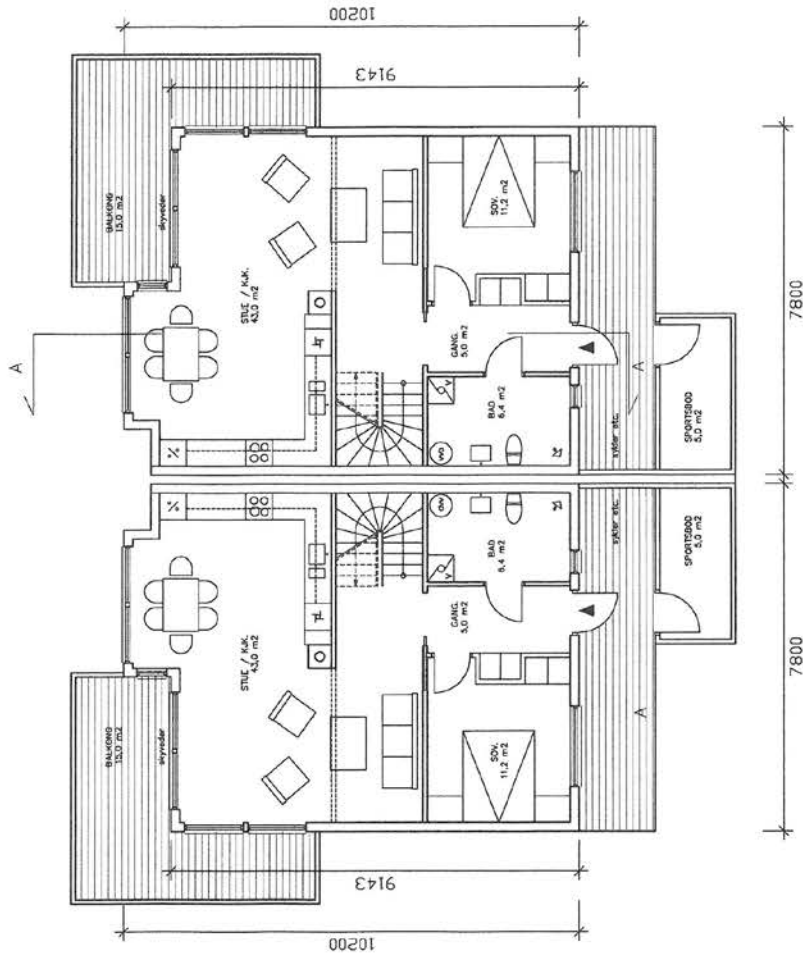


ILLUSTRASJON
 ØVE GRUNG SIV.ARK.MNAL

Godkjend
 31-01-08
 TILSIKTER FOR TILFALLE
 Landbruks- og teknisk etat
 5035 UGGDAL

FASADER ØST 1:200
 BOLIGER VÅGE

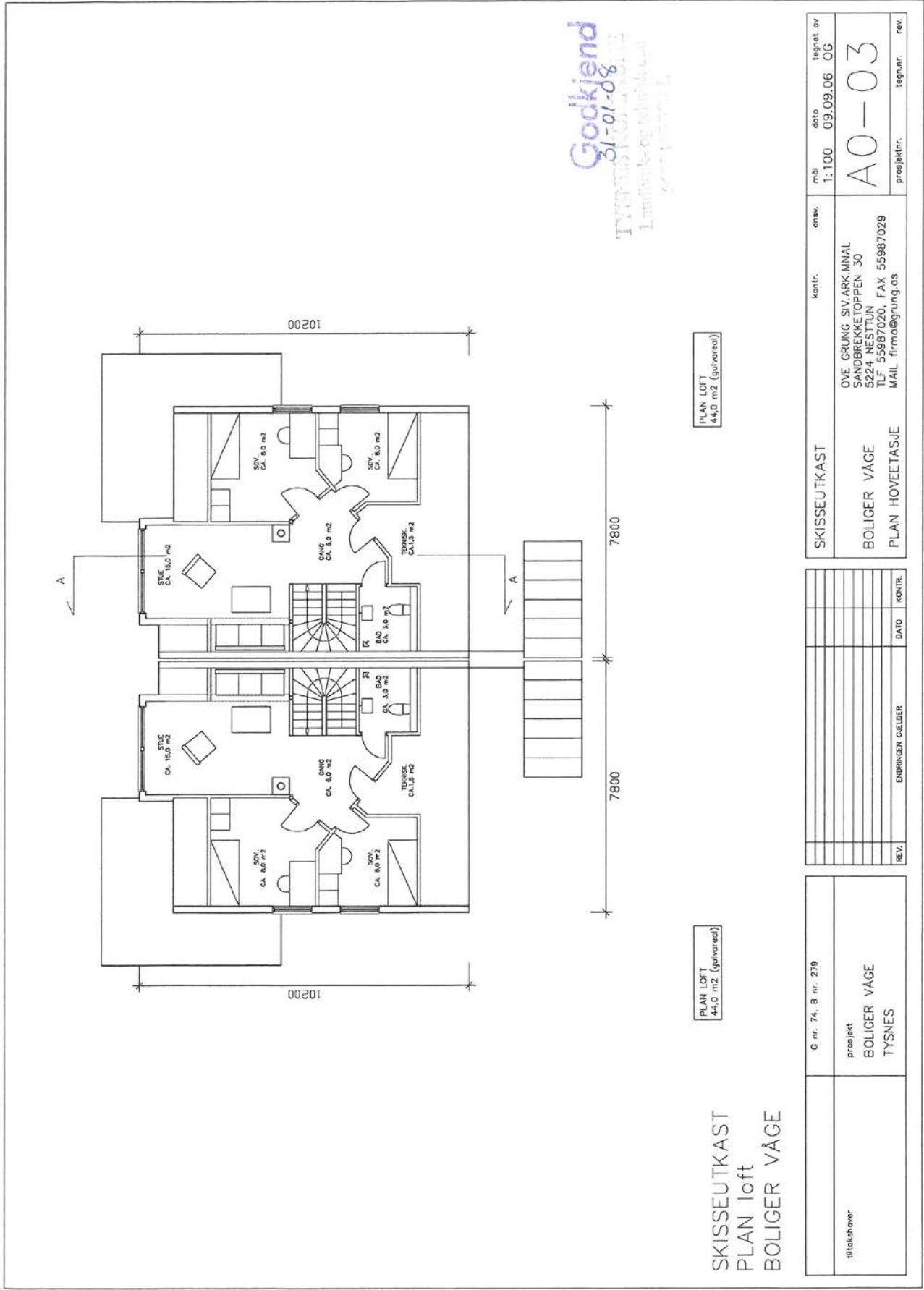
Ettlektshuser MYRIAD AS	G nr.94, B nr. 274	ansv.	tegnet av
	prosjekt BOLIGER VÅGE	ØVE GRUNG SIV. ARK. MNAL SANDBREKKE TOPPEN 30 5224 NESTTUN tlf. 55987020 faks 55987029 E-mail firma@grung.as	1:200 30.10.06 OG
	REVISJONER	prosjekt nr.	tegnet nr.
	REV	A1-09	rev.
	ENDRINGEN GJELDER	prosjekt nr. 124	tegn. nr.
	DATE		
	KONTR.		



PLAN HOVEDETASJE
88.0 m² (brå)

SKISSEUTKAST
PLAN HOVEDETASJE
BOLIGER VÅGE

tittel/owner	G nr. 74, B nr. 279		skisse	ansv.	rev.
	prosjekt BOLIGER VÅGE TYSNES		kontr.	ove grung siv ark.mnal sandbrekketoppen 30 5224 nesttun tlf 55987020. fax 55987029 mail firmo@grung.os	tegh.n.r.
mål 1:100		dato 09.09.06	tegnst av OG		
A0-02		proj.ekt.n.r.			
SKISSEUTKAST		BOLIGER VÅGE			
PLAN HOVEDETASJE		MAIL firmo@grung.os			
REV.	ENDRINGEN GJELDER		DATE	KONTR.	



Godkjend
31-01-88
TYPENR. 1001
Landmåling- og tegningsselskap
Georg Jørgensen & Co.

PLAN LOFT
44,0 m² (gulvareal)

PLAN LOFT
44,0 m² (gulvareal)

SKISSEUTKAST
PLAN loft
BOLIGER VÅGE

tittelshover	G nr. 74, B nr. 279	skisseutkast	ansv.	mål	dato	tegnet av
	prosjekt BOLIGER VÅGE TYSNES	BOLIGER VÅGE PLAN HOVEETASJE	OVE GRUNG SIV.ARK.MNAL SANDBREKKEITOPPEN 30 5224 NESTTUN TLF 55987020, FAX 55987029 MAIL firmo@grung.as	1:100	09.09.06	OG
REV.	ENDRINGEN GJELDER	REVISJON	PROSJEKTR.	A0-03		
				tag.n.r.		
				rev.		

Kommune TYSNES		Ferdigattest Etter plan- og bygningslova (pbl) av 14. juni 1985 § 99 nr. 1	
Ansvarleg søkjar (namn, adresse) Byggmester Jan Hatteberg 5680 TYSNES		Tiltakshavar (namn, adresse) Tysnes Bolig AS Engelsvegen 5680 TYSNES	
Ferdigattest er gitt for Eigedom/adresse Våge Sentrum – 5680 TYSNES		Gnr 94	Bnr 342
Spesifikasjon Kva slag bygg/tiltak Del av husvære med 4 stk. leilegheiter. Gjeld for ein leilegheit: 5a. <i>seksjon 3</i>			
Vedtaket gjort av Landbruk- og teknisk etat		Vedtaket dato 30.01.08	Saksnr. DS 10/08
Dato sluttkontroll	Kontrollansvarleg		
Merknader	<p>Kontrollansvarleg for utføringa har sørgt for sluttkontroll og avsluttande gjennomgang av kontrolldokumentasjon for det ferdige tiltaket. Gjennom dette har kontrollansvarleg stadfesta at kontroll er utført med tilfredstillande resultat, slik vilkåra er sett for løyve og krav i, eller i medhald av plan- og bygningslova.</p> <p>Bygningen eller deler av han må ikkje brukast til andre føremål enn det løyvet gjeld for (jf. pbl § 93). Bruksendring krev særskilt løyve (jf. Pbl § 93).</p> <p>Ferdigattest er utferda på grunnlag av: - Ferdig melding dagsett 26.05.09 frå Byggmester Jan Hatteberg.</p> <p>Det har ikkje vore byggjekontroll i bygge- og anleggsperioden.</p> <p>Div. arbeider som står att: Jfr. tilleggsskriv dagsett 23.09.09</p>		
Underskrift Stad Uggdal	Dato 23.09.09	Stempel/underskrift TYSNES KOMMUNE Landbruk- og teknisk etat <i>Nils Othar Olsen</i> for Carl Othar Olsen	
Kopi sendt til			
Funksjon	Namn JSH	Adresse Her.	
Funksjon	Namn GAB ansvarlig	Adresse Her.	
Funksjon	Namn SIM	Adresse Svartasmoget, 5419 FITJAR	
Funksjon	Namn Bjørnefjorden Likningskontor	Adresse PB 114, 5202 OS	
Funksjon	Namn Feiaren	Adresse Her.	



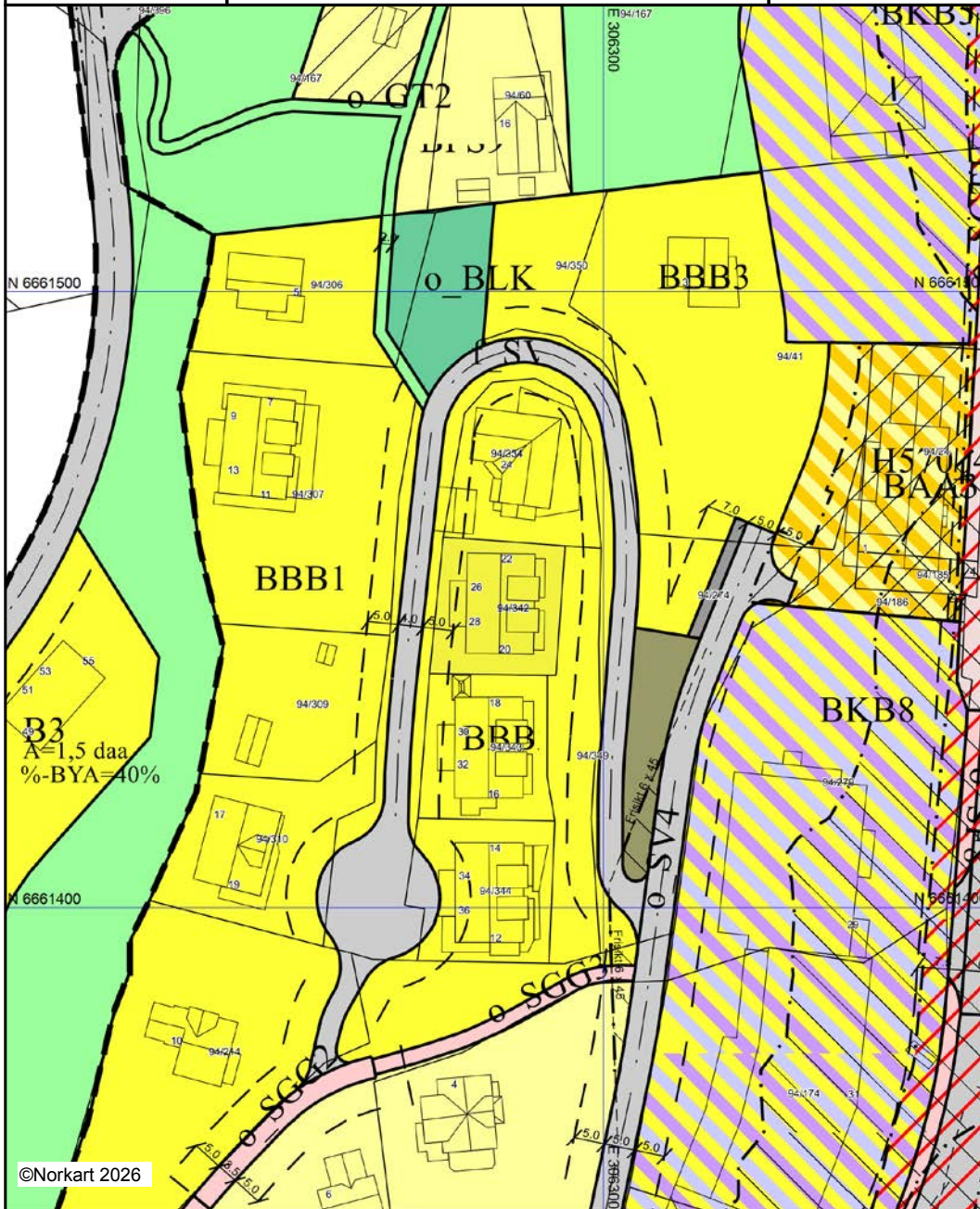
Tysnes kommune

Reguleringsplankart

Eiendom: 94/342/0/3
Adresse: Engjelsvegen 26
Utskriftsdato: 24.04.2026
Målestokk: 1:1000



UTM-32



©Norkart 2026

Kartet er produsert fra kommunens beste digitale kartbaser for området og inneholder viktige opplysninger om eiendommen og området omkring. Presentasjonen av informasjon er i samsvar med nasjonal standard. Kartet kan inneholde feil, mangler eller avvik i forhold til kravene i oppgitt standard. Kartet kan ikke benyttes til andre formål enn det formålet det er utlevert til uten samtykke fra kommunen jf. lov om åndsverk.

Tegnforklaring

Reguleringsplan-Bebyggelse og anlegg (PBL)

-  Boligbebyggelse
-  Boligbebyggelse, frittliggende småhus
-  Boligbebyggelse, blokker
-  Lekeplass
-  Kombinert bolig, forretning og kontor
-  Bebyggelse og anlegg kombinert med andre






Reguleringsplan-Samferdselsanlegg og tekn

-  Veg
-  Kjøreveg
-  Fortau
-  Gatetun
-  Gangveg, gangareal eller gågate
-  Annen veggrunn, teknisk anlegg
-  Annen veggrunn, grøntarea




Reguleringsplan-Grønnstruktur (PBL2008 §1

-  Grønnstruktur
-  Turveg


Reguleringsplan-Hensynsoner (PBL2008 §12

-  Faresone - Høyspenningsanlegg (ink høysper
-  Sikringsone - Frisikt
-  Støysone - Rød sone iht. T-1442
-  Støysone - Gul sone iht. T-1442
-  Angitthensynsone - Bevaring kulturmiljø

Reguleringsplan-Juridiske linjer og punkt PE

-  Sikringsonegrense
-  Støysonegrense
-  Angitthensyngrense

Reguleringsplan-Felles for PBL 1985 og 200

-  Regulerings- og bebyggelsesplanområde
-  Planens begrensning
-  Faresonegrense
-  Formålsgrense
-  Byggegrense
-  Regulert senterlinje
-  Frisiktslinje
-  Regulert kant kjørebane
-  Målelinje/Avstandslinje
-  Påskrift feltnavn
-  Påskrift areal
-  Påskrift utnyttning
-  Påskrift bredde



Tysnes kommune Kommuneplanen sin arealdel 2010-2022

Føresegner

Framlegg til 1. gongs handsaming
27. september 2011

Føresegner er justert i forhold til Kommunestyret sitt
planvedtak 26. april 2012.
Revidert 30.mai 2012



FØRESEGNER TIL KOMMUNEPLANEN SIN AREALDEL (2010-2022) TYSNES KOMMUNE

Føresegnene er heimla i Plan og bygningslov (PBL 2008) § 11-5, og gjeld for område vist på plankart.

Dokumentet er delt inn i ein generell orienteringsdel, juridisk bindande føresegner (ramma inn) og retningslinjer.

1 ORIENTERING

1.1 Generelt for kommuneplanen:

- Kommuneplanen sin arealdel (heretter kalla Arealplan) er utarbeidd med heimel i plan- og bygningslova (PBL) § 11-5.
- Føresegnene er saman med plankarta juridisk bindande for framtidig arealbruk, jfr. PBL § 11-6.
- Ved motstrid mellom plankart og føresegner går plankartet føre.
- Retningslinjene er ikkje juridisk bindande, men legg likevel viktige, retningsgivande føringar for arealplanlegging og byggesakshandsaming i kommunen då dei presiserer Kommunestyret sin politikk og ynskjemål for utviklinga i planperioden. Gjennom vedtak av Arealplanen har dei også fått regional tilslutnad.
- Reguleringsplanar, vedtekne før Arealplanen trer i kraft, inngår i det omfang som går fram av plankart. Reguleringsplanar som gjeld føre kommuneplanen er synt som omsynssoner. Heimel: PBL § 11-8 f.
- Dersom det i samband med gravearbeid vert avdekka automatisk freda kulturminne, eller det viser seg at tiltaket vil verke inn på eit automatisk freda kulturminne, skal arbeidet straks stansast og fylkeskonservatoren få melding for ei nærare gransking på staden, jfr. Kulturminnelova § 8, 2. ledd.
- Det skal leggjast vekt på synleggjering og ivaretaking av naturmangfaldet ved planlegging og utbygging. I samsvar med Naturmangfaldlova § 7 skal prinsippa nedfelt i same lovs §§ 8-12 leggjast til grunn som retningslinjer ved utøving av offentleg mynde.
- I samsvar med PBL § 11-8 er det lagt omsynssoner med særlege omsyn til m.a. fare- og sikringsområde, bevaring kulturmiljø/naturmiljø/friluftsliv, bandlagte område, samt sone for gjeldande reguleringsplan, jfr. kap. 3. Ved søknad om tiltak i område med omsynssone skal dokumentasjon om at tiltaket ikkje er i konflikt med omsynet, leggjast fram.
- Ved planlegging og utbygging skal risiko og sårbarheit frå menneske- og naturskapte farar dokumenterast (jfr. PBL § 4-3). Det skal ved utarbeiding av alle reguleringsplanar gjennomførast ein risiko- og sårbarheitsanalyse som m.a. vurderer risiko for naturskade, forureining, ulukker m.m. med forslag til avbøtande tiltak for å unngå/redusera faren for skade.

- Alle tiltak i sjø, som t.d. bygging av kai, utfyllingar, utlegging av flytebrygger og leidningar i sjø, krev løyve etter Hamne- og farvasslova i tillegg til løyve etter Plan- og bygningslova.
- Ved all planlegging av område-disponeringar (planar, utgreiingar og einskildtiltak) som omfattar sjøareal, skal desse så tidleg som mogleg verta lagt fram for Bergen Sjøfartsmuseum via Hordaland fylkeskommune, seksjon for kulturminnevern og museum, for uttale.

1.2 Strandsone:

- Strandsona skal takast vare på som verdifullt natur- og friluftsområde, og sikrast god tilgjenge for ålmenta.
- Bygging i 100-metersbeltet langs sjø og vassdrag er i dag regulert i Plan- og bygningslova av 2008, paragraf 1-8, *Forbod mot tiltak mv. langs sjø og vassdrag*.

Forbodet gjeld så langt ikkje anna byggegrense er fastsett i kommuneplanens arealdel eller reguleringsplan. Forbodet gjeld ikkje der kommunen i kommuneplanens arealdel har tillate oppføring av naudsynte bygningar, mindre anlegg og opplag som skal tene til landbruk, reindrift, fiske, akvakultur eller ferdsel til sjøs.

- I Fylkesplan 2005-2008 er funksjonell strandsone definert som;
"Den sona som står i innbyrdes direkte samspel med sjøen både økologisk, topografisk og/eller bruksmessig. Kan vera smalare eller breiare enn 100-metersbeltet".

Den funksjonelle strandsona kan nyttast som bakgrunn for å fastsetja ny juridisk bindande byggegrense mot sjø. På denne måten kan ein differensiera strandsona ytterlegare i høve til bruk og vern av strandsona enn det bygge- og deleforbodet i plan- og bygningslova tillet, jfr Statlege planretningsliner for differensiert forvaltning av strandsona langs sjøen.

- Den funksjonelle strandsona er kartlagt for Våge-området. Kartlegginga er gjennomført i samsvar med metode utvikla i forstudie for Differensiert strandsoneforvaltning i Sunnhordland (2010), i regi av Samarbeidsrådet for Sunnhordland.
- I eksisterande byggeområde der funksjonell strandsone er kartlagt, samt i regulerte bustad- og næringsområde som ligg innanfor 100-metersbeltet er det fastsett ny byggegrense. Reguleringsplanar med fastsett byggegrense mot sjø erstattar 100-metersbeltet som byggegrense. Det er ikkje fastsett byggegrense i framtidige byggeområde i påvente av reguleringsplan.

2 AREALFØREMÅL

2.1 Arealet innanfor plangrensa er avsett til følgjande føremål, PBL § 11-7, nr. 1-6:

PBL. § 11-7, 1. ledd nr. 1 BYGNINGAR OG ANLEGG

- Bustadområde
- Fritidsbustadområde
- Forretning
- Offentleg eller privat tenesteyting
- Fritids- og turistformål
- Næringsverksemd
- Idrettsanlegg
- Grav og urnelund
- Andre typar anlegg (som t.d. deponi, småbåtanlegg og naust)
 - Småbåtanlegg
 - Naust
 - Fiskerihamn
 - Høgdebasseng
 - Kloakkreinseanlegg
 - Reinseanlegg vatn
 - Skytebane

- Kombinerte byggje- og anleggsområde
 - Bustad, fritidsbustad, naust
 - Bustad, offentleg tenesteyting
 - Bustad og fritidshus
 - Bustad, forretning
 - Bustad, næring
 - Bustad, brannstasjon, lagar

PBL. § 11-7, 1. ledd nr. 2 SAMFERDSLESANLEGG OG TEKNISK INFRASTRUKTUR

- Veg
- Hamn
- Parkeringsplassar

PBL. § 11-7, 1. ledd nr. 3 GRØNTSTRUKTUR

- Friområde

PBL. § 11-7, 1. ledd nr. 5 LANDBRUKS-, NATUR- OG FRILUFTSOMRÅDE

- LNF
- LNF-spreidd bustad
- LNF-spreidd naust

PBL. § 11-7, 1. ledd nr. 6 BRUK OG VERN AV SJØ OG VASSDRAG, MED TILHØYRANDE STRANDSONE

- Småbåthamn
- Fiske
- Akvakultur
- Drikkevatn
- Friluftsområde
- Kombinerte føremål i sjø og vassdrag, med tilhøyrande strandsone
 - Akvakultur, ferdslø, fiske, natur- og friluftsområde
 - Ferdslø, fiske, natur- og friluftsområde
 - Natur- og friluftsområde

3 GENERELLE FØRESEGNER

- 3.1 For areal avsett til bygg og anlegg etter PBL § 11-7 nr 1, og samferdsleanlegg og teknisk infrastruktur etter PBL § 11-7 nr. 2, kan arbeid og tiltak etter PBL kap 20 og 30, og frådelling til slike føremål, ikkje finna stad før områda inngår i reguleringsplan. Heimel: PBL § 11-9 nr. 1.
- 3.2 Reguleringsplanar gjeld framfor kommuneplanen sin arealdel, men vert erstatta av kommuneplanen sine føresegner og retningslinjer med omsyn til utbyggingsvolum og funksjonskrav. Heimel: PBL § 1-5.
- 3.3 Utbygging skal ikkje setjast i gang før det er vurdert behov for og sikra etablert infrastrukturtiltak som kommunaltekniske anlegg, straumforsyning, tilstrekkelege grøntareal, trafikkikker tilkomst for gåande, syklande og køyrande og offentlege tenester. Heimel: PBL §§ 11-9 nr. 3 og 4.
- 3.4 Den til ei kva tid gjeldande Rammeplan for byggegrense til veg og avkøyring for Region Vest, skal leggjast til grunn for handsaming av avkøyring til riks- og fylkesvegar. Heimel: PBL §§ 11-9 nr. 3.
- 3.5 I samband med planlegging og gjennomføring av tiltak skal det leggjast til rette for universell utforming. Dette gjeld særskilt bustader, offentlege bygg med uterom, haldeplassar for kollektivtrafikk og publikumsretta verksemd. Heimel: PBL § 11-9 nr. 5.
- 3.6 Byggjeforbodet langs sjø og vassdrag som definert i PBL § 1-8 (byggjeforbod 100-metersbeltet) gjeld i Tysnes kommune langs sjø.
Følgjande unntak erstattar 100-metersbeltet som byggjegrense:
* Eksisterande byggeområde og område for LNF-spreidd der det er sett ny byggjegrense mot sjø. Heimel: PBL § 11-9 nr. 5, jfr § 1-8, 3.ledd.
* I reguleringsplanar med fastsett byggjegrense mot sjø. Heimel: PBL § 11-9 nr. 5, jfr 12-7 nr.2
* Langs vassdraga Flatråker, Uggdal og Onarheimselva gjeld byggjegrense på 50m på begge sider, langs alle andre vassdrag gjeld byggjegrense på 20m på begge sider. Byggjegrensa kan opphevast dersom tryggleiksnivået er vurdert og dokumentert til å stette aktuell tryggleiksklasse i teknisk forskrift TEK10. Heimel PBL § 11-9 nr. 5, jfr § 1-8 3.ledd.
Det er ikkje fastsett byggjegrense i framtidige byggeområde i påvente av reguleringsplan.
- 3.7 Naust er å rekna for uthus; ein bygning i strandsona for oppbevaring av båt, utstyr for båt og fiskereiskapar. Naust skal ikkje omdisponerast eller nyttast som fritidsbustad eller bustad. Det skal vere mogleg for ålmenta å ferdast framfor naust og mellom naust/ naustgrupper.

Det er ikkje tillate med gjerde/ levegg eller andre stengslar i naustområde. Naustbygg skal vere maks. 40 kvm BRA, ha saltak med takvinkel 35-45 grader, vera maks 1 etasje, ha maksimal mønehøgde 5,0 m over lågaste terreng under bygget, ha knappe takutstikk, ikkje ha takvindauger, terrassar, balkongar, ark, karnapp eller større vindauger. Vindauger kan ikkje vere større enn at gjennomsnittleg dagslysfaktor i rommet er maksimum 2% eller at rommets dagslysflate utgjer maksimum 10% av rommets golvareal. Heimel: PBL § 11-9 nr. 5. og 6 og § 11-11 nr. 5.

- 3.8 Det skal leggjast vekt på god landskapstilpassing og stadeigen byggeskikk ved oppføring av nye bygningar og anlegg. Nybygg skal tilpassast eksisterande tomte- og utbyggingsstruktur, og tilgrensande bygg ved plassering, utnyttingsgrad, volum, takform, material- og fargeval. Omsynet til landskap, jordvern, naturmangfald, kulturminne og kulturmiljø skal ivaretakast. Heimel: PBL §§ 11-9 nr. 6 og nr. 7
- 3.9 Område med natur- og kulturverdiar som vert vurdert som verdfulle kulturlandskap, skal ivaretakast og forvaltast slik at kvalitetane i landskapet vert styrka. Heimel: PBL § 11-9 nr. 6
- 3.10 Kulturminne og kulturmiljø skal vera ein integrert del av planlegging og søknad om tiltak. Det skal visast til korleis ein har søkt å ivareta dette gjennom planforslag og plantiltak. Heimel PBL § 11-9 nr. 7
- 3.11 Verneverdige einskildsbygningar og kulturmiljø, og andre kulturminne (til dømes sjøbruksmiljø) skal i størst mogleg grad takast vare på som bruksressursar, og verta sett i stand. Heimel PBL § 11-9 nr. 7.
- 3.12 BYA: For alle einebustadtomter - både i utbyggingsområde og i LNF-spreidd bustadområde - gjeld BYA maks 35% for tomtestorleik opp til 1000 kvm. Ved større tomter skal 1 daa tomteareal leggjast til grunn for utrekninga av BYA. Denne føresegna gjeld ved motstrid framfor alle reguleringsplanar vedtekne 2006 eller tidlegare. Heimel: Pbl § 11-9 nr 5 og § 1-5.
- 3.13 Parkeringsdekning for bustadområde: Det skal leggjast til rette for min. 1,5 parkeringsplass pr bustadeining under 100 kvm BRA og min. 2 parkeringsplassar pr bustadeining over 100 kvm BRA. For einebustader skal det uansett storleik leggjast til rette for min. 2 parkeringsplassar, med tillegg av éin parkeringsplass pr utleieeining dersom etablering av kjellarhusvære e.l.l. Ved etablering av garasje/ carport må min. 1 parkeringsplass etablerast utanom. Ved etablering av carport/ garasje skal det vere min. 5 m fri innkjøringsone på eiga tomt. Heimel: Pbl § 11-9 nr. 5.
- 3.14 Leikeareal: For utbyggingsområde med 4 bustadeiningar eller meir skal det for kvar eining setjast av min. 50 m² areal til felles bruk for leik og opphald, 25 m² i konsentrerte

bustadområde. Alle bustader skal ha ein nærleikeplass på min. 150 m² lokalisert mindre enn 100 meter unna med trafiksikker tilkomst frå bustadene. Leikearealet skal ha ei god utforming og lokalisering med tanke på sol- og vindtilhøve, støy, og trafiksikring. I bustadområde med meir enn 25 bustadeiningar skal det i tillegg avsetjast areal til eit større leike- og opphaldsareal. Heimel: Pbl § 11-9 nr. 5.

4 BYGNINGAR OG ANLEGG PBL § 11-7 nr. 1

4.1 Generelt

- 4.1.1 I område avsett til byggeområde kan det tillatast inntil 3 einingar som fortetting og ny busetnad utan krav til plan. Heimel: PBL § 11-10 nr.1.
- 4.1.2 På eigedom som er bygd med bustad/fritidsbustad kan det gjevast løyve til mindre tiltak (jfr PBL § 20-2 bokstav a) utan reguleringsplan for tilbygg, frittstående uthus/garasje, mindre anlegg, som tilhøyrar bustaden/tunet. Grad av utnytting går fram av generelle føreseger pkt. 3.12, 3.13 og 3.14. Heimel: PBL § 11-10 nr.1.
- 4.1.3 Ved utarbeiding av reguleringsplan skal det leggjast vekt på terrenntilpassing av tiltaka, slik at ein i størst mogleg grad unngår større inngrep. Heimel: PBL § 11-9 nr.6.
- 4.1.4 Ved utarbeiding av reguleringsplan skal eigna areal for barn og unge lokaliserast før bustader og vegar vert plassert. Areal for felles leik skal ha solrik plassering og vere skjerna mot skjenerande vind, ureining, støy, sterke elektromagnetiske felt og trafikkfare. Areal skal ha eit utandørs ekvivalent støynivå under 55 dB(A), og areal brattare enn 1:3 og smalare enn 10 m skal ikkje reknast med. Felles leikeareal skal opparbeidast før bustadane kan takast i bruk. Heimel: PBL §§ 11-9 nr.4, 5 og nr.8.
- 4.1.5 Ved utarbeiding av reguleringsplan for framtidige byggeområde innanfor 100-metersbeltet skal ny byggjegrænse fastsetjast i plan. Heimel: PBL §§ 1-8 3.ledd og 11-9 nr. 5.
- 4.1.6 For nye tiltak i tilknytning til sjø skal desse dimensjonerast etter lokale tilhøve. Heimel: PBL §§ 4-3 og 11-10 nr. 2.
- 4.1.7 I planar og tiltak som legg til rette for utbygging i sjøkanten, skal byggjehøgda for overkant golv i 1. etg ikkje vere lågare enn 2,5 m.o.h. Heimel: PBL §§ 4-3 og 11-10 nr.2.

Retningsliner for bygningar og anlegg:

- ✓ Ved planlegging av byggeområde skal det dokumenterast korleis prosjektet tilfredsstillir krav til terrenntilpassing, fjernverknad, byggeskikk og tilpassing til eksisterande bygningar.
- ✓ I område for heilårs- og fritidsbustader bør større terrassar leggjast på bakkenivå. Store terrassar med rekkverk som skapar ei dominerande visuell verknad bør ikkje tillatast.
- ✓ Nybygg skal ha ei fleksibel energiløysning. I nye større byggefelt skal utbyggjar utgreia minimum eitt alternativ utover elektrisk kraft.
- ✓ I nye byggeprosjekt over 500 m² bruksareal skal det lagast eit energi- og effektbudsjett og greiast ut bruk av alternative energikjelder.
- ✓ Ved fortetting innan eksisterande bustadområde og i nye bustadområde bør alternativ til einestadar vurderast, for å utvikla ulike typar bygg som hyblar, rekkehus og bustadar med livsløpsstandard
- ✓ I samband med utbygging bør det gjerast ei vurdering av trafikksituasjonen i området, med tanke på sanering av farlege eller potensielt farlege avkjørslar.
- ✓ Nye bustad- og fritidsbustadtomter bør ha ei maksimal utstrekning på inntil 2 dekar.

4.2 Bustadområde

- 4.2.1 Føremålet er byggjeområde for bustader med tilhøyrande teknisk anlegg, garasje, uthus, vegar, parkering og anna fellesareal. Heimel: PBL § 11-7 nr.1.
- 4.2.2 I avsett bustadområde mellom 2 regulerte bustadfelt i Lundehagen, kan det tillast fortetting med inntil 7 bustader, godkjent med tomtedelingsplan. Grad av utnytting går fram av generelle føresegner pkt. 3.12, 3.13 og 3.14. Heimel: PBL § 11-10 nr 1.
- 4.2.3 I avsett bustadområde Vee-Teigland, kan det tillast fortetting med inntil 10 bustader, godkjent med tomtedelingsplan. Grad av utnytting går fram av generelle føresegner pkt. 3.12, 3.13 og 3.14. Heimel: PBL § 11-10 nr 1.
- 4.2.4 Leikeplassar og fellesareal skal vera ferdig opparbeidd før bustader vert tekne i bruk. Heimel: PBL § 11-9 nr. 4.

4.3 Fritidsbustadområde

- 4.3.1 Føremålet er byggjeområde for fritidsbustader med tilhøyrande teknisk anlegg, garasje, uthus, vegar, parkering og anna fellesareal. Heimel: PBL § 11-7 nr.1.
- 4.3.2 Fritidsbustader skal disponere minst to biloppstillingsplassar. Heimel: PBL § 11-9 nr. 5.

4.4 Forretning

- 4.4.1 Føremålet er byggjeområde for forretning med tilhøyrande teknisk anlegg, vegar, parkering og anna fellesareal. Heimel: PBL § 11-7 nr.1.

4.5 Offentleg eller privat tenesteyting

- 4.5.1 Føremålet er byggjeområde for offentleg tenesteyting som skule, barnehage, eldreheim, kyrkje, bedehus, konsulentverksemder, m.m. med tilhøyrande teknisk anlegg, vegar, parkering og anna fellesareal. Heimel: PBL § 11-7 nr.1.

4.6 Fritids og turistføremål

- 4.6.1 Føremålet er byggjeområde for fritids- og turistføremål med tilhøyrande teknisk anlegg, vegar, parkering og anna fellesareal. Heimel: PBL § 11-7 nr.1.

4.7 Næringsverksemd

- 4.7.1 Føremålet er næringsverksemd med tilhøyrande teknisk anlegg, vegar, parkering og anna fellesareal. Heimel: PBL § 11-7 nr.1.
- 4.7.2 Nye verksemdar skal ikkje plasserast slik at dei vert til vesentleg ulempe for kringliggjande busetnad eller offentlege føremål m.o.t. støy, ureining eller andre negative konsekvensar med omsyn til miljøet. Det skal etablerast buffersoner innanfor det regulerte næringsområdet mot kringliggjande område. Heimel: PBL § 11-9 nr. 6.
- 4.7.3 Det skal utarbeidast detaljplan for utviding av areal NV1, steinknuseverk på Teigland. I samband med dette arbeidet skal det vurderast alternativ plassering, og det skal utarbeidast faglege vurderingar i forhold til støy, støv, skred, landskap og tungtrafikk på fylkesvegen. Heimel: PBL § 11-9 nr. 8.

Retningsliner for næringsverksemd:

- ✓ I framtidige næringsområde skal det leggjast til rette for energireduserande tiltak, som til dømes vassboren varme og biovarme.

4.8 Idrettsanlegg

- 4.8.1 Føremålet er idrettsanlegg med tilhøyrande teknisk anlegg, vegar, parkering og anna fellesareal. Heimel: PBL § 11-7 nr.1.

4.9 Grav og urnelund

- 4.9.1 Føremålet er grav og urnelund med tilhøyrande teknisk anlegg, vegar, parkering og anna fellesareal. Heimel: PBL § 11-7 nr.1.

4.10 Andre typar anlegg

- 4.10.1 Føremålet er byggeområde naust, småbåtanlegg, skytebane, fiskerihamn, høgdebasseng, renovasjonsanlegg med tilhøyrande teknisk anlegg, veg, parkering. Heimel: PBL § 11-7 nr.1.
- 4.10.2 For småbåtanlegg (båt plassar) gjeld plankravet nedfelt i § 3.1 berre dersom det er plankrav for tilstøytande areal på land. For alle småbåtanlegg ved tilstøytande naustområde gjeld at det kan leggjast til rette for to båt plass pr naust. Bryggjer bør etablerast utan store, irreversible terrenginngrep, og anlegga skal grupperast slik at ikkje heile strandsona vert beslaglagt med ulike typar kaiar/ bryggjer/ uteliggjarar. Lengda på uteliggjarar er regulert av føremåls grensene. Anlegg skal ikkje vere til hinder for ålmenta si ferdsle langs/i strandsona. Heimel Pbl §§ 11-9 nr. 5 og 11-10 nr. 1. Dersom det må etablerast molo eller andre liknande større tiltak som kan få vesentlege verknader for miljø og samfunn, vil plankravet nedfelt i Pbl § 12-1 slå inn.
- 4.10.3 Naust og tilhøyrande anlegg og aktivitetar skal ikkje hindre fri ferdsel i strandsona Heimel: PBL § 11-11 nr. 5. Det skal takast særleg omsyn til bygde omgjevnader der det er eksisterande, sefrak-registrerte naust. Heimel Pbl § 11-9 nr. 7. Reguleringsplan skal dokumentere ålmenta sin tilgang til og langs strandsona. Heimel Pbl § 11-11 nr. 5.

Retningslinjer for andre typar anlegg:

- ✓ I etablert byggeområde for naust, er fortetting med naust tillate når storleik og utforming er i samsvar med byggeskikken for naust i området. Fortetting er bygging av 1-3 naust, eller frådelling av 1-3 nausttomter. Ein kan ikkje fortette så mykje at det ikkje vert attverande gode rom for utøving av friluftsliv innanfor naustområdet.
- ✓ Lokalisering og utforming av naust bør ikkje utløysa store terrenginngrep og vera best mogleg tilpassa tradisjonelle naust i området.
- ✓ Bryggjer i tilknytning til naust skal ha utforming og storleik som gjer at dei ikkje dominerer i landskapsbiletet. Bryggje må ikkje vere til hinder for almen ferdsel langs stranda på land, eller småbåtferdsel i sjø. Bryggjer bør etablerast utan store, irreversible terrenginngrep, og dei bør grupperast slika t ikkje heile strandsona i eit naustområde vert dominert av uteliggjarar.

4.11 Kombinert utbyggings- og anleggsføremål

- 4.11.1 Føremålet er byggeområde bustad/fritidsbustad/naust, bustad/offentleg tenesteyting, bustad/fritidsbustad, bustad/forretning, bustad/næring bustad/brannstasjon/lager med tilhøyrande teknisk anlegg, veg, parkering. Heimel: PBL § 11-7 nr.1.

5 SAMFERDSELSANLEGG OG TEKNISK INFRASTRUKTUR PBL § 11-7 nr. 2

5.1 Samferdselsanlegg og teknisk infrastruktur

5.1.1 Føremålet er byggjeområde veg og større parkeringsplassar. Heimel: PBL § 11-7 nr.2.

5.2 Hamn

5.2.1 Føremålet er byggjeområde hamn. Heimel: PBL § 11-7 nr.2.

5.3 Parkeringsplassar

5.3.1 Føremålet er byggjeområde parkeringsplassar. Heimel: PBL § 11-7 nr.2.

Retningslinjer for samferdselsanlegg og teknisk infrastruktur:

- ✓ Kraft- og teleleidningar bør leggjast i jordkabel der det er mogleg i samband med veg- og bustadutbygging.
- ✓ Nye vegar inn i urørte områder skal vera minst mogleg synleg og vera til minst mogleg ulempe for miljøet. Vegane bør plasserast i terrenget på ein måte som reduserer skjeringar/fyllingar til eit minimum.
- ✓ I samband med utbygging bør det gjerast ei vurdering av trafikksituasjonen i området, med tanke på sanering av farlege eller potensielt farlege avkøyrslar. Talet på avkøyrslar inn på offentleg veg bør haldast på eit minimum.

6 GRØNNSTRUKTUR PBL § 11-7 nr. 3

6.1 Friområde

6.1.1 Føremålet gjeld friområde. Heimel: PBL § 11-7 nr.3.

Retningslinjer for friområde:

- ✓ Tiltak som fremjar friluftslivet er definert å vere i tråd med føremålet. Tiltaka må utførast av det offentlege eller av ideelle organisasjonar som friluftsråd, padleklubbar, speidarar, og liknande., og kan vere tiltak som bryggjer, gapahuker, eller andre mindre bygg som tener friluftslivet og med allmenn tilgang og bruksrett. Alle tiltak må vere reversible.

7 LANDBRUKS-, NATUR- OG FRILUFTSOMRÅDE PBL § 11-7 nr. 5

7.1 Landbruks-, natur - og friluftsområde (LNF)

- 7.1.1 Føremålet er landbruks-, natur-, og friluftsområde der tiltak i samband med stadbunden næring er tillate. Stadbunden næring vert definert som i rettleiar Landbruk +, T-1443:2005. Heimel: PBL § 11-7 nr.5 pkt a.
- 7.1.2 Naudsynte bygningar og anlegg knytt til landbruksverksemd kan førast opp i 100-metersbeltet mot sjø dersom bygning/anlegg blir lokalisert til eksisterande tunskipnad. Naudsynte tiltak i landbruket vert definert som i rettleiar Landbruk +, T-1443:2005. Område for stadbunden næring skal ikkje delast frå hovudbruket. Ved plassering av skal det særleg takast omsyn til natur- og kulturmiljø, friluftsliv, jordvern, landskap og andre allmenne interesser. Heimel: PBL §§ 1-8 og 11-11 nr. 4.
- 7.1.3 Eksisterande bustadeigedomar som på plankartet er vist som LNF-område, men som er bebygde med bustadhus og dermed har fått ei arealavklaring, skal ha status som LNF-spreidd der tilbygg, påbygg, ombyggingar og oppføring av garasjar og bodar er tillate utan krav om reguleringsplan eller dispensasjonar. For eigedomane gjeld føresegner for LNF-spreidd.
- 7.1.4 Alle tiltak i ubebygde eigedomar innanfor spreidd LNF, med unntak av dei tiltaka som er skildra i punkt 7.2.4., skal sendast Hordaland fylkeskommune for vurdering i høve til kulturminnelova §§ 3, 8 og 9.
- 7.1.5 For nye tiltak i tilknytning til sjø skal desse dimensjonerast etter lokale tilhøve. Heimel: PBL §§ 4-3.
- 7.1.6 I planar og tiltak som legg til rette for utbygging i sjøkanten, skal byggjehøgda for overkant golv i 1. etg ikkje vere lågare enn 2,5 m.o.h. Heimel: PBL §§ 4-3.

Retningsline LNF:

- ✓ Kommunen er positiv til etablering av småkraftverk som del av attåttnæring i landbruket.
- ✓ Det er innanfor LNF-føremålet høve til å etablere tiltak som fremjar friluftslivet. Til fjells gjeld dette mindre tiltak som etablering av enkle bruer for kryssing av elver/bekkar i samband med framføring av sti. Andre tiltak som enkle gapahukar, m.v. kan også etablerast så lenge dei ikkje medfører irreversible inngrep.

7.2 Spreidd bustad-, fritidsbustad - og næringsføremål mv.

- 7.2.1 Føremålet er landbruks-, natur-, og friluftsområde der spreidd utbygging er tillate. Heimel: PBL §§ 11-7 nr.5 pkt b.
- 7.2.2 Det skal utarbeidast detaljert utomhusplan før tiltak etter Pbl § 20-1 første ledd kan setjast i verk. Planen skal syne tomtedeling, plassering og hovudform på bygningar, veg- og parkeringsløysingar, materialbruk, høgder på terreng og bygg, vegetasjon/grøntareal og leidningstraséar. Profilar og illustrasjonar skal syne volum og bygningsform, samt tilpassing til terreng og omgjevnaad. Heimel: PBL § 11-1 nr. 2.
- 7.2.3 Eksisterande utbygde bustadeigedomar skal ha status som LNF-spreidd der tilbygg, påbygg, ombyggingar, og oppføring av garasjar og boder er tillate utan krav om reguleringsplan eller dispensasjonar, dersom vilkår i paragraf 7.2.4 er oppfylt. Desse eigedomane er ikkje avmerkt i plankart.
- 7.2.4 På eigedom som er bebygd med bustadhus kan det i LNF-område for spreidd bustadbygging etter enkeltvis søknad gjevast løyve til mindre tiltak (jf. PBL 2008 §§ 20-2 bokstav a og 20-3) i tunet. Mindre tiltak er tilbygg, påbygg, frittståande uthus/garasje og mindre anlegg som høyrer til bustaden/tunet. Område lenger vekk enn 25 meter frå bustadhuset er ikkje å rekne som del av tunet. Heimel: PBL § 11-11 nr. 2.
- 7.2.5 Ved plassering av nye tiltak skal det særleg takast omsyn til natur- og kulturmiljø, friluftsliv, jordvern, landskap og andre allmenne interesser. Det skal ikkje gjevast løyve til tiltak som kjem i konflikt med verdifulle kulturminne eller forstyrar heilskapen i verdifulle kulturlandskap. Heimel: PBL §§ 11-9 nr. 6 og nr. 7.
- 7.2.6 Det skal ikkje utførast tiltak etter Pbl § 20-1 første ledd som kjem i konflikt med område der det er registrert naturtypar eller truga/sårbarar artar. Dette gjeld også for vegtilkomst. Heimel: PBL § 11-9 nr. 6.
- 7.2.7 Det skal ikkje utførast tiltak etter Pbl § 20-1 første ledd på dyrka eller dyrkbar mark, på samanhengande innmarksbeite eller på samanhengande skogsområde av høg bonitet. Dette gjeld også for vegtilkomst. Heimel: PBL § 11-11 nr.2.
- 7.2.8 Frådelingar eller byggeløyve må ikkje føre til auka trafikk gjennom gardstun. Heimel: PBL § 11-11 nr.2.
- 7.2.9 Det skal ikkje delast frå tomt nærare driftsbygning enn 100 m. Dette gjeld driftsbygning i tradisjonell drift som kan gje lukt- eller støyplager. Frådelingar skal ikkje vera til ulempe for gardsdrifta eller skiplar kulturlandskapet. Heimel: PBL § 11-11 nr.2.
- 7.2.10 Område avsett til LNF-spreidd kan i planperioden byggjast ut i samsvar med definert omfang som opplista nedanfor. Heimel: PBL § 11-11 nr. 2:

REKSTEREN

LNFB 1 Gjøvåg	8
LNFB 2 Reksteren	5
LNFB 3 Skår og Bruntveit	5
LNFB 4 Øvre Haukafær	2

MERKNAD (ref. KU)

Godkjent arealplan 2004
R-09
Godkjent arealplan 2004
R-01

<u>UGGDAL</u>		
LNFB 5 Hålandsneset	10	U-02
LNFB 6 Hovdenes vest	4	U-06
LNFB 7 Beltestad	4	Godkjent arealplan 2004
LNFB 8 Jensvoll	5	U-01
LNFB 20 Flatråker	5	U-03
LNFB 21 Tveit, Flatråker	2	Godkjent arealplan 2004
LNFB 22 Drange	8	Godkjent arealplan 2004
LNFB 23 Kongsvik - Nese	5	U-05
<u>TYSNES</u>		
LNFB 9 Tysnes	2	Godkjent arealplan 2004
<u>LUNDE</u>		
LNFB 10 Humlevik	3+1	L-01
LNFB 11 Økland	3	Godkjent arealplan 2004
LNFB 12 Bakka	5	L-02
LNFB 13 Kattanes	3	L-04
LNFB 14 Malkenes, Solvika	8	L-03
<u>ONARHEIM</u>		
LNFB 15 Hovland	5	O-07
LNFB 16 Myklebust	3	O-06
LNFB 17 Sletteskog, Flakka	4	O-03
LNFB 18 Skorpetveit	3	O-04
LNFB 19 Storevågen	4	O-05

7.3 Område for spreidd naustutbygging

7.3.1 Føremålet er område for spreidd naustutbygging. Heimel: PBL § 11-7 nr. 5 pkt b.

7.3.1 Naust og tilhøyrande anlegg og aktivitetar er å rekna for uthus og skal ikkje hindre fri ferdsel i strandsona Heimel: PBL § 11-11 nr. 5. Det skal takast særleg omsyn til bygde omgjevnader der det er eksisterande, sefrak-registrerte naust; Heimel Pbl § 11-9 nr. 7. Situasjonsplan skal dokumentere ålmenta si tilgang til og langs strandsona; Heimel: Pbl § 11-11 nr. 5.

7.3.2 Omfang og lokalisering av naust. Heimel PBL § 11-11 nr. 2. I naustområde (N) kan det i planperioden førast opp:

<u>REKSTEREN</u>		<u>MERKNAD</u> (ref. KU)
N1 Eidholmsvågen	3	R-07
N2 Skår, Bruntveit	3	R-05
N3 Haukafærvågen	3	R-04
 <u>UGGDAL</u>		
N4 Landrøyvågen	3	U-12
N5 Vollavika	3	U-18
N10 Drangsvågen	3	U-13
 <u>TYSNES</u>		
N6 Seeberg, Gjersvik	3	T-07
N7 Skipavik	3	T-08
 <u>LUNDE</u>		
N8 Solsvika	1	L-09
 <u>ONARHEIM</u>		
N9 Skato, Flakkavågen	3	O-15

Retningslinjer for spreidd naust:

- ✓ I etablert byggjeområde for naust, er fortetting med naust tillate når storleik og utforming er i samsvar med byggeskikken for naust i området. Fortetting er bygging av 1-3 naust, eller frådelling av 1-3 nausttomter. Ein kan ikkje fortette så mykje at det ikkje vert attverande gode rom for utøving av friluftsliv innanfor naustområdet.
- ✓ Lokalisering og utforming av naust bør ikkje utløysa store terrenginngrep og vera best mogleg tilpassa tradisjonelle naust i området.
- ✓ Bryggjer i tilknytning til naust skal ha utforming og storleik som gjer at dei ikkje dominerer i landskapsbiletet. Bryggje må ikkje vere til hinder for almen ferdsel langs stranda på land, eller småbåtferdsel i sjø. Bryggjer bør etablerast utan store, irreversible terrenginngrep, og dei bør grupperast slika t ikkje heile strandsona i eit naustområde vert dominert av uteliggjarar.

8 BRUK OG VERN AV SJØ OG VASSDRAG, MED TILHØYRANDE STRANDSONE PBL § 11-7 nr. 6

8.1 Generelt

- 8.1.1 Tiltak i strandsona på sjø og land skal sikre almen tilgang og utøving av friluftsliv fram til og langs sjøen. Biologisk mangfald, landskap og kulturminne skal takast vare på. Heimel: PBL § 11-11 nr. 5.

Retningslinjer for bruk og vern av sjø og vassdrag, med tilhøyrande strandsoner:

- ✓ Inngrep i strandsona bør ikkje vera større enn det som er naudsynt for bruken av tiltaket og utformast slik at dei verdiane områda langs sjøen representerer for allmenta vert styrka.
- ✓ Bruk og vern av strandsona bør avgjerast i samband med handsaming av plansak eller byggesøknad. Interessene friluftsliv, landskap, kulturminne og biologisk mangfald skal vurderast.
- ✓ Kommunen skal ved handsaming av søknad om tiltak eller anna verksemd i sjø, undersøka om tiltaka kjem i konflikt med kulturminne, biologisk mangfald og friluftslivinteresser.

8.2 Småbåthamn

- 8.2.1 Føremålet er område for småbåthamn. Heimel: PBL § 11-7 nr. 6.
- 8.2.2 Det regulerte hamneområdet skal omfatta parkeringsplassar for eit tal bilar tilsvarande 50 % tal båtplassar i hamna. Heimel: PBL § 11-9 nr. 5.

Retningslinjer for småbåthamn:

- ✓ Småbåthamn i sjø og på land omfattar lagringsplass for båt, parkering, slipp, servicebygg, kai, bryggje, molo, bølgevern m.v..
- ✓ Ved utbygging av båthamn må det takast omsyn til vêr- og klimatilhøve, transportløysningar på land og sjø, samt landbruks-, natur- og friluftslivinteresser.
- ✓ Søkjar skal leggja fram dokumentasjon på trygg hamn og evt. naudsynte tiltak som sikrar trygg hamn.
- ✓ Flest mogleg av fritidsbåtar skal ha tilhald i småbåthamner.

8.3 Fiske

8.3.1 Føremålet er område for fiske, gyteområde (GY), kaste- og låssetjing (KL), rekefiske (RF) og opplagsområde (OL). Heimel: PBL § 11-7 nr. 6.

8.4 Akvakultur

8.4.1 Føremålet er område for akvakultur i sjø og på land. Heimel: PBL § 11-7 nr. 6.

8.4.2 Nye akvakulturanlegg skal ikkje lokaliserast nærare enn 200 m frå sikra sjøfuglområde, friluftsområde, badeplassar og særlege verneverdige kultur og sjøbruksmiljø. Heimel: PBL § 11-11 nr. 6.

8.4.3 Akvakulturanlegg skal ikkje lokaliserast nærare enn 50 m frå land. Heimel: PBL § 11-11 nr. 6.

8.4.4 Anlegg skal ikkje hindra eller sperra tradisjonelle ferdselsårer for småbåttrafikk. Heimel: PBL § 11-7 nr. 6.

Retningsliner for akvakultur:

- ✓ Det må synast varsemd i nærleiken av akvakultur-område ved lokalisering av tiltak som kan redusera verdien av desse områda, t.d. større kloakkutslepp eller tiltak som kan hindra tilkomst til området.

8.5 Drikkevatt

8.5.1 Føremålet er område for drikkevatt. Heimel: PBL § 11-7 nr. 6.

8.6 Friluftsområde

8.6.1 Føremålet er friluftsområde i sjø og vassdrag med tilhøyrande strandsone som fjellvatn, badeområde m.v med tilhøyrande teknisk anlegg, vegar, parkering og anna fellesareal. Heimel: PBL § 11-7 nr. 6.

8.7 Kombinerte føremål i sjø og vassdrag med tilhøyrande strandsone

8.7.1 Akvakultur-Ferdsle-Fiske-Natur-Friluftsområde (AFFNF) er fleirbruksområde der dei nemnde bruksområda er likestilte.

8.7.2 Ferdsle- Fiske-Natur-Friluftsområde (FFNF) er fleirbruksområde der bruksområda er likestilte.

8.7.3 Natur- og friluftsområde (NF) er natur og friluftsområde i sjø og vassdrag, med tilhøyrande strandsone.

8.7.4 Kaste- og låssetjing (KL), Gyteområde (GY), Opplagsområde (OL) er fleirbruksområde der bruksområda er likestilte.

8.7.5 Akvakulturanlegg skal ikkje lokaliserast nærare enn 50 m frå land.
Heimel: PBL § 11-11 nr. 6.

Retningsliner for kombinerte føremål i sjø og vassdrag med tilhøyrande strandsone:

- ✓ Dei ulike interessene som inngår i kombinasjonsføremålet er i utgangspunktet likestilte.
- ✓ FFNF-områda skal i hovudsak vera fri for faste installasjonar og aktivitetar som kan hindra ålmenne interesser som ferdsel, fiske, friluftsliv eller naturtilstand eller anna ambulerande bruk av områda.
- ✓ Tradisjonelt fiske og ferdsel er tillate i desse områda.
- ✓ NF-områda skal i hovudsak vera fri for faste installasjonar og aktivitetar som kan hindra ålmenne interesser.

9 OMSYNSSONER, jfr. PBL § 11-8

9.1 Ledd a) Sikrings-, støy-, og faresoner

9.1.1 Sikringszone nedslagsfelt drikkevatt.

- H110_1 Vågstjørna og Anderslandtjørna
- H110_2 Vevatnevatnet
- H110_3 Store Lauga
- H110_4 Huldrastølsvatnet
- H110_5 Lauvåsvatnet
- H110_6 Skyldsetevatnet, Djupedalsvatnet

9.1.2 Skytebane

- H360_1 Skytebane Fureneset, Vevatnevatnet
- H360_2 Skytebane Jelnetetjødna, Flatråker

9.1.3 Høgspenningsanlegg

- H370_1-2

9.1.4 Faresone, ras og skred (eige plankart)

- H310_1-90
Byggeområde og område for LNF-spreidd som ligg innanfor aktsomhetsområde for stein- og snøskred (kjelde- og utløpsområde) er fastsett med omsynssone for fareområde. Ved utbygging innanfor desse områda må tryggleiksnivået vurderast og evt. avbøtande tiltak gjennomførast i tråd med teknisk forskrift TEK10. Heimel: PBL § 11-8 pkt. a.

9.2 Ledd c) Sone med særskilt omsyn til landbruk, friluftsliv, grøntstruktur, landskap eller vern av naturmiljø eller kulturmiljø, med gitt interesse.

9.2.1 Omsynssone friluftsliv. Det kan tillatast mindre tiltak som legg til rette for friluftslivet, som til dømes toalett, gapahukar, opparbeida møteplassar/benkar, opparbeida stiar/mindre bruer, bryggjer, etc etter enkeltvis søknad.

- H530_1, Gunnarsvika
- H530_2, Beltestadknappen
- H530_3, Klubbavika
- H530_4, Vågsneset
- H530_5, Bekkjarvika
- H530_6, Skiftesvika

9.2.2 Omsynssone bevaring naturmiljø

- H560_1 Naturtype bekke drag. Kvernvika, Rekstern
- H560_2 Naturtype slåttemark. Kattaneset
- H560_3 Naturtype slåttemark. Ånuglevika

9.2.3 Omsynssone bevaring kulturmiljø (eige plankart)

- H570_1-33. Kulturmiljøa er henta frå rapport "Verneverdig sjøbruksmiljø" 1989
- H570_34. Krigskulturminne
- H570_35. Kolerakyrkjegard
- H570_36. Gravrøys, Våge.
Nye tiltak skal ivareta omsynet til kulturminne i område. Saker som gjeld tiltak

i omsynssona skal sendast til Hordaland fylkeskommune for vurdering i forhold til kulturminnelova § 3.

- H570_37. Kulturmiljø, Myklestad
- H570_38. Kulturmiljø, Onarheim
Onarheim er eit kulturmiljø av høg verdi, beståande av element frå førhistorisk tid og heilt fram til nyare tid. Aktivitetsspor på Onarheim fortel mellom anna om maktstrukturar i samfunnet og overgang mellom heidendom og kristendom. Bevarte historieforteljande element i landskapet er viktige kvalitetar som bør ivaretakast på ein framtidsretta måte. Ved planlegging av tiltak i omsynssone c skal omsynet til kulturminne, kulturmiljø og kulturlandskap vektleggast særleg. Det skal ikkje gjevast løyve til tiltak som kan ha skjemmande verknad i høve til kyrkjestaden, eller som kan skiple heilskapen i omgjevnadene til kyrkja. Saker som gjeld tiltak i omsynssona skal sendast Hordaland fylkeskommune for vurdering i høve til kulturmiljø og kulturminnelova § 3.
- H570_39. Reksteren kyrkje.
Reksteren kyrkje er ei listeført kyrkje. All bygging nærare kyrkja enn 60 meter er forbode etter kyrjelova § 21 femte ledd, utan løyve frå biskopen. Saker som angår Reksteren kyrkje skal til Riksantikvaren for rådgjevnad før det vert fatta vedtak av kyrkjeleg myndigheit etter kyrjelova.

9.3 Ledd d) Sone for bandlegging i påvente av vedtak etter PBL eller andre lovar, eller som er bandlagt etter slikt rettsgrunnlag.

9.3.1 Omsynssone bandlagt for regulering etter PBL.

- H710_1 Onarheim sentrum

Ved utarbeiding av reguleringsplan skal det takast særleg omsyn til kyrkjestaden og kulturmiljøet på Onarheim. Nye tiltak skal ivareta verdiane i kulturmiljøet som heilskap, mellom anna gjennom god terrengstilpassing, gjennomtenkt lokalisering, utforming, og byggehøgde på nye tiltak. Nye tiltak skal ikkje utformast eller plasserast på ein måte som medfører skjemmande verknad i høve til kyrkjestaden eller kulturmiljøet forøvrig. All bygging nærare kyrkja enn 60 meter er forbode etter kyrjelova § 21 femte ledd, utan løyve frå biskopen. Saker som angår Onarheim kyrkje skal til Riksantikvaren for rådgjevnad før det vert fatta vedtak av kyrkjeleg myndigheit etter kyrjelova.

9.3.2 Omsynssone bandlegging etter lov om naturvern.

- H720_1 Fluøyane med Fluøyskjeret
- H720_2 Lyngøy
- H720_3 Vesøyane, Terneskjeret
- H720_4 Børevika- Edellauvskog
- H720_5 Anuglo- Barskog og edellauvskog
- H720_6 Kråka- Naturreservat sjøfugl
- H720_7 Heggland - verna eiketre

9.3.3 Omsynssone bandlegging Kulturminne.

- H730_1. Mellomalderkyrkjestad Uggdal
Askeladden-id nr 85710-2

Mellomalderkyrkegarden er eit automatisk freda kulturminne. Innanfor mellomalderkyrkjegarden er gravlegging berre tillete i gravfelt som har vore i kontinuerleg bruk etter 1945. Gravfelt som ikkje har vore i bruk etter 1945 skal ikkje brukast til gravlegging eller andre inngrep.

Alle inngrep i grunnen eller andre tiltak som kan verke inn på automatisk freda kulturminne er ikkje tillate utan etter dispensasjon frå kulturminnelova. Eventuell søknad om løyve til inngrep skal sendast rette antikvariske mynde, Riksantikvaren, i god tid før arbeidet er planlagt sett i gang. Kostnader knytt til naudsynte undersøkingar og eventuelle arkeologiske utgravingar, vert belasta tiltakshavar.

- H730_2. Hellar Våge
Askeladden-id nr 25633

Det automatisk freda kulturminnet er bandlagt etter kulturminnelova. Tiltak eller inngrep som kan øydeleggja, skade, tildekke eller på annan måte utilbørleg skjemme kulturminne mellombels eller permanent, er ikkje tillete, jf. kulturminnelova § 3.

- H730_3. Mellomalderkyrkjestad Tysnes
Askeladden-id nr 85698-4

Mellomalderkyrkegarden er eit automatisk freda kulturminne. Innanfor mellomalderkyrkjegarden er gravlegging berre tillete i gravfelt som har vore i kontinuerleg bruk etter 1945. Gravfelt som ikkje har vore i bruk etter 1945 skal ikkje brukast til gravlegging eller andre inngrep.

Alle inngrep i grunnen eller andre tiltak som kan verke inn på automatisk freda kulturminne er ikkje tillate utan etter dispensasjon frå kulturminnelova. Eventuell søknad om løyve til inngrep skal sendast rette antikvariske mynde, Riksantikvaren, i god tid før arbeidet er planlagt sett i gang. Kostnader knytt til naudsynte undersøkingar og eventuelle arkeologiske utgravingar, vert belasta tiltakshavar.

- H730_4. Mellomalderkyrkjestad Onarheim
Askeladden-id nr 85219-4

Mellomalderkyrkegarden er eit automatisk freda kulturminne. Innanfor mellomalderkyrkjegarden er gravlegging berre tillete i gravfelt som har vore i kontinuerleg bruk etter 1945. Gravfelt som ikkje har vore i bruk etter 1945 skal ikkje brukast til gravlegging eller andre inngrep.

Alle inngrep i grunnen eller andre tiltak som kan verke inn på automatisk freda kulturminne er ikkje tillate utan etter dispensasjon frå kulturminnelova. Eventuell søknad om løyve til inngrep skal sendast rette antikvariske mynde, Riksantikvaren, i god tid før arbeidet er planlagt sett i gang. Kostnader knytt til naudsynte undersøkingar og eventuelle arkeologiske utgravingar, vert belasta tiltakshavar.

- H730_5. Aktivitetsspor frå yngre jernalder
Askeladden-id nr 146367

I omsynssona er automatisk freda kulturminne, aktivitetsspor frå yngre jernalder. Arealet er bandlagt etter kulturminnelova. Tiltak eller inngrep som kan øydeleggje, skade, tildekke eller på annan måte utilbørleg skjemme kulturminnet mellombels eller permanent er ikkje tillete, jfr kulturminnelova §3.

- H730_6. Aktivitetsspor frå yngre bronsealder og eldre jernalder
Askeladden-id nr 148878

I omsynssona er automatisk freda kulturminne, aktivitetsspor frå yngre bronsealder og eldre jernalder. Arealet er bandlagt etter kulturminnelova. Tiltak eller inngrep som kan øydeleggje, skade, tildekke eller på annan måte utilbørleg skjemma kulturminnet mellombels eller permanent er ikkje tillete, jfr kulturminnelova §3.

9.4 Ledd f) Sone der gjeldande reguleringsplan framleis skal gjelda.

9.4.1 Gjeldande reguleringsplanar med omsynssone er lista i vedlegg1.

10 REKKJEFØLGJEKRAV

10.1 I nye bustadfelt skal leikeplassar og fellesareal skal vera ferdig opparbeidd før felta vert tekne i bruk. Heimel: PBL § 11-9 nr. 4.

10.2 I nye større bustadfelt skal gang- og sykkelveg vera opparbeidd før felta vert tekne i bruk. Heimel: PBL § 11-9 nr. 4.

Vedlegg 1 Gjeldande reguleringsplanar

PLANID	PLANNAMN	VEDTAKS-DATO
1972-01	Jensvoll bustad	11.04.1972
1973-01	Vågsmarka, gnr. 94	06.03.1973
1974-01	Kyrkjevatnet nord, del av gnr. 66 og 67	18.10.1974
1976-01	Langeland (Elsakervågen), gnr. 154	06.04.1976
1977-01	Sjukeheimstomt på Uggdal	25.11.1977
1979-01	Boligfelt Onarheim	13.12.1979
1982-01	Nedre Uggdalseidet, gnr. 66 (Hening)	13.05.1982
1983-01	Seeberg, gnr. 98 bnr. 9 (Gjersvikvågen)	24.11.1983
1977-02	Lundehagen I bustad	07.11.1985
1986-01	Lundehagen II bustad / industri	18.12.1986
1986-02	Uggdal sentrum, offentleg m.m.	18.12.1986
1989-01	Vågsmarka, gnr. 94 (1989)	14.12.1989
1990-02	Hillesvik hyttefelt, gnr. 29 bnr. 1	01.11.1990
1989-03	Færavåg hyttefelt, gnr. 36 bnr. 3	16.10.1989
1995-02	Sauabakkane, bustadfelt	23.03.1995
1996-01	FV 78, Skorpokrysset - Kvitevollsnes	15.02.1996
1996-02	Espevik, gnr. 167 bnr. 1 m.fl.	19.06.1996
1997-01	Beltestad, Reguleringsplan Mjelkevika, gnr. 32 bnr. 1 m.fl.	19.06.1997
1998-01	Alsaker Brygge	05.03.1998
2000-01	Gåseviksområdet, gnr. 99	20.12.2000
2001-02	Reguleringsplan Langeland (Øyjorda), gnr. 154	18.04.2001
2002-01	Reguleringsplan Eidaneset - Kjevika, gnr. 66 bnr. 6 m.fl.	12.11.2002
2003-01	Årbakkahagen, gnr. 133 bnr. 1	24.06.2003
2003-02	Næringsområde Nedrevåge, gnr. 137 bnr. 8	30.09.2003
2003-03	Alsaker Fjordbruk, gnr. 152 bnr. 99	06.05.2003
2005-01	Skogsveg Espevik - Flornes	19.04.2005
2005-02	RV 49 med gangveg, Uggdal Eidet - kryss ved Uggdal kyrkje	21.06.2005
2006-01	Nedre Gjelland, gnr. 85 bnr. 1,3	15.05.2006
2006-02	Nyborg hyttefelt, gnr. 166 bnr. 4	15.05.2006
2006-03	Hopsundet	20.06.2006
2006-04	Galanten, gnr. 106 bnr. 7	12.12.2006
2006-05	Lundavågen	12.12.2006
2008-01	Godøysund Fjordhotell, 2007	21.11.2008
2007-01	Laukhammar	06.11.2007
2008-02	Hyttefelt Årbakka, gnr. 133 bnr. 4	16.12.2008
2009-01	Bustadfelt Kattaland, gnr. 116 bnr. 1	10.03.2009
2009-02	Utbyggingsplan Vågsmarka 6, Våge	09.06.2009
2009-03	Tilkomstveg Vågsmarka, Våge	29.09.2009
2009-04	Peralio, del av gnr. 90, Vee	16.12.2009
2010-01	Lunde øvre, Kattaneset, gnr. 114 bnr. 1 m.fl.	23.02.2010
2010-02	Utbyggingsplan Naustområde Nese, del av gnr. 28 bnr. 1 og 2	04.05.2010



OVERSIKT OVER LØSØRE OG TILBEHØR TIL EIENDOMMEN

Oversikten er utarbeidet av Norges Eiendomsmeglerforbund, Eiendom Norge og Advokatforeningens Eiendomsmeglingsgruppe, og er gjeldende fra 1. januar 2020.

Generelt

Lov om avhending av fast eiendom (avhendingslova/avhl.) av 3. juli 1992 regulerer kjøper og selgers rettigheter og plikter ved overdragelse av fast eiendom og andeler i borettslag.

I henhold til avhl. § 3-4 skal eiendommen, når annet ikke er avtalt, overdras med innredninger og utstyr som etter lov, forskrift eller annet offentlig vedtak skal følge med. Det samme gjelder varig innredning og utstyr som enten er fastmontert eller er særskilt tilpasset bygningen, jf. avhl. § 3-5. Loven inneholder ingen detaljert oversikt over hva som omfattes av «innredning og utstyr», og over hva som skal regnes som «fastmontert eller særskilt tilpasset».

Partene kan fritt avtale hva som skal følge med eiendommen ved salg. Bransjens liste over løsøre og tilbehør som skal følge med eiendommen, er en del av avtalen mellom kjøper og selger dersom ikke annet er opplyst i salgsoppgaven, kjøper har tatt forbehold i bud eller avtale på annen måte er inngått. Der intet annet er avtalt, vil løsøre og tilbehør medfølge slik dette fremkommer av avhl. § 3-4 og § 3-5 og denne oversikt.

Produkter og installasjoner som medfølger overdras uten noen form for garantier, utover eventuell gjenværende leverandørgaranti.

Dersom det er noe i nedenstående liste som ikke finnes på eiendommen, vil det heller ikke medfølge.

- 1. HVITEVARER** medfølger der dette er spesielt angitt i salgsoppgaven.
- 2. HELDEKKENDE TEPPER** følger med uansett festemåte.
- 3. VARMEKILDER**, slik som ovner, kaminer, peiser, varmepumper og panelovner, følger med uansett festemåte. Frittstående biopeiser/varmeovner og terrassevarmere medfølger ikke. Det følger ikke med varmekilder i rom som ikke har vegg- eller fastmonterte varmekilder på visning.
- 4. TV, RADIO OG MUSIKKANLEGG.** TV-antennor og fellesanlegg for TV, herunder parabolantenne, og tuner/dekoder/tv-boks medfølger der dette eies av selger. Veggmontert TV/flatskjerm med tilhørende festeordning samt musikkanlegg følger ikke med (se også punkt 12).
- 5. BADEROMSINNREDNING/UTSTYR.** Badekar, dusjkabinett, dusjvegger, alle fastmonterte speil og hyller, fastmonterte glass- og håndkleholdere, herunder håndklevarmere samt baderomsinnredning, medfølger.
- 6. GARDEROBESKAP** medfølger, selv om disse er løse. Fastmonterte garderobehyller og knagger medfølger. Innredning i garderobeskap, for eksempel løse eller fastmonterte trådkurver, hyller, stenger og lignende, medfølger.

7. KJØKKENINNREDNING medfølger, herunder også åpne, fastmonterte hyller og løs eller fastmontert kjøkkenøy.

8. MARKISER, PERSIENNER og annen type innvendig og utvendig solskjerming, gardinoppheng, lamellgardiner og liftgardiner medfølger.

9. AVTREKKSIVIFTER av alle slag, samt fastmonterte aircondition/ventilasjonsanlegg, medfølger.

10. SENTRALSTØVSUGER medfølger med komplett anlegg, herunder slange, munnstykke mm.

11. LYSKILDER. Kupler, lysstoffarmatur, fastmonterte "spotlights", oppheng og skinner med spotlights samt utelys og hagebelysning medfølger. Vegglamper, krokhengte lamper, lysekroner, prismelamper og lignende som er koblet til sukkerbit eller stikkontakt følger likevel ikke med.

12. INSTALLERTE SMARTHUSLØSNINGER med sentral som styrer lys, varme, lyd o.l., samt tilhørende trådløse enheter som brytere, sensorer, kameraer, integrerte høyttalere el. medfølger. Enkle lysstyringssystem f.eks. med en sentral som kun styrer lyspærer eller smartpærer montert i sokkel medfølger likevel ikke.

13. UTVENDIGE SØPPELKASSER og eventuelt holder/hus til disse medfølger.

14. POSTKASSE medfølger.

15. UTENDØRS INNRETNINGER slik som flaggstang, fastmontert tørkestativ, samt andre faste utearrangementer som f.eks. badestamp, boblekar/jacuzzi og liknende utendørs kar, lekestue, lekestativ, utepeis, fastmontert trommel til vannslange, medfølger. Guidekabel/avgrenskingskabel til robotgressklipper medfølger, men robotgressklipper og ladestasjon for denne medfølger ikke.

16. FASTMONTERT VEGGLADER/LADESTASJON TIL EL-BIL medfølger uavhengig av hvor laderen er montert.

17. SOLCELLEANLEGG med tilhørende teknisk infrastruktur medfølger.

18. GASSBEHOLDER til gasskomfyr og gasspeis medfølger.

19. BRANNSTIGE, BRANNTAU, feiestige og lignende medfølger der dette er påbudt. Løse stiger medfølger ikke.

20. BRANNSLUKNINGSAPPARAT, BRANNSLANGE og RØYKVARSLER medfølger der dette er påbudt. Det er eier og brukers plikt til å se til at utstyret forefinnes på enhver eiendom. Hvis annet ikke er uttrykkelig avtalt, skal dette derfor alltid følge med ved salg av eiendom.

21. SAMTLIGE NØKLER til eiendommen som selger er i besittelse av skal overleveres kjøper på overtakelsen, herunder nøkler til eventuelle boder, uthus, garasjeportåpner e.l. Låses boder, uthus e.l. med hengelås, skal lås og nøkler til disse medfølge.

22. GARASJEHYLLER, bodhyller, lagringshyller og oppheng til bildekk medfølger såfremt de er fastmontert.

Planter, busker og trær som er plantet på tomten, eller fastmonterte kasser og lignende er en del av eiendommen og medfølger i handelen.

Trygghet for deg som boligkjøper



Derfor bør du ha Boligkjøperforsikring:



1 av 4 finner feil etter overtakelse av ny bolig



Advokaten vet hvilke feil som gir krav mot selger



Vi tar saken, uten økonomisk risiko for deg



Advokathjelp er dyrt når du ikke har Boligkjøperforsikring

Advokatforsikring for boligeiere inkluderer i tillegg:

- Samboeravtale og ektepakt
- Arveoppgjør, testament og fremtidsfullmakt
- Kjøp og håndverkertjenester
- Naboforhold og husleie
- ID-tyveri og nettkrenkelseser
- Tilgang til viktige digitale kontrakter
- Husstandsdekning
- Opptil 2 mill. i tvistedekning

Hva koster det?

Andelsbolig og aksjeleilighet	8 900 kr
Selveierleilighet og rekkehus	11 900 kr
Ene-, tomannsbolig og tomt	16 900 kr

Pris gjelder for 5 år.

Advokatforsikring for boligeiere kan bare tegnes samtidig med boligkjøperforsikringen, og koster kun kr 2 800 i tillegg per år.

Egenandel kr 4 000 påløper ved takst, tvist eller 10 timer advokatbistand, avhengig av hva som kommer først

Boligkjøperforsikring tegnes hos eiendomsmegler senest ved kontraktsignering og gir rett til advokathjelp inntil 5 år etter overtakelse. Forsikringen betales som del av oppgjøret ved boligkjøpet. Advokatforsikringen fornyes årlig ved faktura fra HELP.

Har du spørsmål? Kontakt HELP på 22 99 99 99 eller post@help.no. Les mer på help.no.

Ved kjøp av landbrukseieendom, herunder også småbruk, og annen kombinasjonseiendom, begrenser forsikringen seg til våningshuset (kundens primærbolig). Meglerforetaket mottar kr 5 600/5 600/5 900 i kostnadsgodtgjørelse, avhengig av boligtype, samt et tillegg på kr 1 000 ved salg av Advokatforsikring for boligeiere. Vi tar forbehold om pris- og vilkårsendringer. Hvis premien ikke er innbetalt ved overtakelse, vil avtalen bli kansellert. For fullstendig informasjon om dekning og vilkår, se help.no.



9 av 10

boligselgere kjøper
boligselgerforsikring

Boligselgerforsikring

- så du kan føle deg trygg

Undersøkelser viser at én av fem boligkjøpere reklamerer etter kjøp av brukt bolig. I mange tilfeller skyldes det feil eller mangler som først blir oppdaget etter overtakelsen. Selger du uten boligselgerforsikring risikerer du å bli holdt økonomisk ansvarlig. Det kan føre til krav om prisavslag, erstatning eller i verste fall heving av kjøpet.

Med boligselgerforsikring kan du senke skuldrene når salget er gjennomført. Kommer det krav eller klager, er det vi i Fremtind som håndterer saken for deg og som kan utbetale erstatning til kjøper.

Hvorfor boligselgerforsikring?

- gjelder fra budaksept og inntil fem år etter overtakelse
- gjelder skjulte feil og mangler som kjøperen ikke kunne forvente
- dekker krav om prisavslag, erstatning eller heving opptil boligens salgssum, maks 14 millioner kroner
- gir deg profesjonell hjelp fra erfarne advokater og jurister i Fremtind

Prisoversikt

Boligtype/Eierform	Beskrivelse	Pris	Minimumspris	Maksimalpris
Andels- og aksjeboliger	Alle typer andels-/aksjebolig inkl. enebolig og hytte/fritidsbolig.	2,5 ‰	4 200 kr	31 000 kr
Selveierleilighet, eierseksjon og fritidsleilighet Tomannsbolig/ flermannsbolig/ rekkehus	Alle typer seksjonsbolig <i>unntatt</i> enebolig	4,3 ‰	6 500 kr	37 000 kr
Enebolig Tomannsbolig/ flermannsbolig/ rekkehus	Alle typer boliger med eget gnr./bnr <i>inkl.</i> enebolig med snr.	5,6 ‰	12 000 kr	62 000 kr
Hytte	Alle typer hytte (frittliggende og knyttet sammen i rekke) med gnr./bnr./snr./f.nr.	6,2 ‰	9 600 kr	62 000 kr
Tomt	Alle typer tomt	5,6 ‰	10 000 kr	62 000 kr

Fremtind

www.fremtind.no



Et hjem er mer verdt enn et hus, og et hus er mer enn bare vegger.

Det er et sted for å skape gode minner
preget av trivsel, omsorg og trygghet.

For oss som jobber med folks hjem hver
eneste dag, er det naturlig å engasjere oss
sammen med SOS-barnebyer for å gi flere
barn et trygt og godt hjem.

For hvert hjem vi formidler, gir vi derfor
100 kroner til SOS-barnebyers arbeid.

aktiv. +  **SOS
BARNEBYER**

Forbrukerinformasjon om budgivning



Sist oppdatert med virkning fra 1. juli 2025, i forbindelse med ikrafttredelse av endringer i eiendomsmeglingsloven.

Informasjonen er utarbeidet av Forbrukerrådet, Advokatforeningen ved Lovutvalget for eiendomsmegling, Eiendom Norge og Norges Eiendomsmeglerforbund, på grunnlag av bl.a. eiendomsmeglingsloven § 6-8.

Nedenfor gis en oversikt over de retningslinjer som anbefales ved budgivning på eiendommen. Avslutningsvis gis også en kort oversikt over de viktigste rettsreglene tilknyttet budgivning.

Før det legges inn bud på eiendommen oppfordres budgiver til å sette seg inn i all relevant informasjon om eiendommen, herunder salgsoppgave og tilstandsrapport.

GJENNOMFØRING AV BUDGIVNING:

1. Alle bud skal inngis skriftlig til megler, som formidler disse videre til selger. Med skriftlige bud menes også elektroniske meldinger som e-post og SMS når informasjonen i disse er tilgjengelig også for ettertiden. Kravet til skriftlighet gjelder også budforhøyelser, og motbud (bud fra selger), aksept eller avslag fra selger. Før formidling av bud til selger skal megler innhente gyldig legitimasjon og signatur fra budgiver. Kravet til legitimasjon og signatur er oppfylt for budgivere som benytter e-signatur som f.eks. BankID eller MinID.

2. Et bud bør inneholde eiendommens adresse (eventuelt gnr/bnr), kjøpesum, budgivers kontaktinformasjon, finansieringsplan, akseptfrist, overtakelsesdato og eventuelle forbehold som for eksempel usikker finansiering, salg av nåværende bolig ol. Normalt vil ikke et bud med forbehold bli akseptert før forbeholdet er avklart. Konferer gjerne med megler før bud inngis.

3. Megler skal legge til rette for en forsvarlig avvikling av budrunden. I forbrukerforhold (dvs. der selger er forbruker) skal megleren ikke formidle bud med kortere akseptfrist enn kl. 12.00 første virkedag etter siste annonserte visning. Etter denne fristen bør budgivere ikke sette en kortere akseptfrist enn at megler har mulighet til, så langt det er nødvendig, å orientere selger, budgivere og øvrige interessenter om bud og forbehold. Dersom bud inngis med en frist som åpenbart er for kort til at megleren kan avvikle budrunden på en forsvarlig måte som sikrer selger og interessenter et tilstrekkelig grunnlag

for sine handlingsvalg, vil megler fraråde budgiver å stille slik frist.

4. Megler skal ikke formidle bud med forbehold om at budet eller forbehold i budet skal holdes skjult (hemmelig) for andre budgivere og interessenter.

5. Megleren vil uoppfordret gi sin vurdering av det enkelte bud overfor selger, når budet er gitt innenfor fristene i punkt 3.

6. Megleren skal, så langt det er nødvendig og mulig, holde budgiverne skriftlig orientert om mottatte bud, herunder budets størrelse, forbehold og akseptfrist. Megler skal så snart som mulig bekrefte skriftlig overfor budgivere at budene deres er mottatt. For øvrig vil megler, på forespørsel fra andre, opplyse om aktuelle bud på eiendommen, herunder relevante forbehold.

7. Kopi av budjournal skal gis til kjøper og selger uten ugrunnet opphold etter at handel er kommet i stand. Dersom det er viktig for budgiver å bevare sin anonymitet, bør budet formidles gjennom fullmektig.

8. Etter at handel har kommet i stand, eller dersom en budrunde avsluttes uten at handel er kommet i stand, kan en budgiver kreve kopi av budjournalen i anonymisert form.

VIKTIGE AVTALERETTSLIGE FORHOLD:

1. Det eksisterer ingen angrerett ved salg/kjøp av fast eiendom.

2. Når et bud er inngitt til megler og innholdet i budet er formidlet til selger (slik at selger har fått kunnskap om budet), kan budet ikke kalles tilbake. Budet er da bindende for budgiver frem til akseptfristens utløp, med mindre budet før denne tid avslås av selger eller budgiver får melding om at eiendommen er solgt til en annen. Man bør derfor ikke gi bud på flere eiendommer samtidig dersom man ikke ønsker å kjøpe flere enn en eiendom.

3. Selger står fritt til å forkaste eller akseptere ethvert bud, og er for eksempel ikke forpliktet til å akseptere høyeste bud.

4. Når en aksept av et bud har kommet frem til budgiver innen akseptfristens utløp er det inngått en bindende avtale.

5. Husk at et eventuelt bud fra selger til kjøper (såkalte «motbud»), avtalerettslig er et bindende tilbud som medfører at det foreligger en avtale om salg av eiendommen dersom budet i rett tid aksepteres av kjøper.

For eiendommen:

Adresse: Engjelsvegen 26
5680 TYSNESMeglerforetak: Aktiv Eiendomsmegling
Saksbehandler: Elise LinningsvollTelefon: 959 38 227
E-post: elise.linningsvoll@aktiv.no

Oppdragsnummer:

Undertegnede gir herved følgende bud på ovennevnte eiendom:

Kjøpesum: Kr. _____

Beløp med bokstaver: Kr. _____

+ omkostningert iht. opplysninger i salgsoppgaven

Dette budet er bindende for undertegnede frem til og med den: _____ Kl. _____

Dersom annet ikke er angitt gjelder budet til kl. 15.00 første virkedag etter siste annonserte visning. I forbrukerforhold vil bud med kortere akseptfrist enn til kl. 12.00 første virkedag etter siste annonserte visning ikke bli viderefordlet til selger.

Eventuelle forbehold: _____

Undertegnede er kjent med at selger står fritt til å godta eller forkaste ethvert bud. Likeledes er undertegnede klar over at budet er bindende for budgiver når det er kommet til selgers kunnskap. Handelen er juridisk bindende for begge parter dersom budet aksepteres innen akseptfristen. Undertegnede er kjent med at budjournalen vil bli forelagt kjøper og selger når handel er sluttet.

Ønsket overtakelsesdato: _____

Budet baseres på opplysninger og salgsvilkår som fremkommer av salgsoppgave datert: _____

Kjøpet vil bli finansiert slik:

Låneinstitusjon: _____ Referanse og tlf nr.: _____

Lånt kapital: _____ Kr.: _____

Egenkapital: _____ Kr.: _____

Totalt: _____ Kr.: _____

Egenkapital består av: Salg av nåværende bolig eller fast eiendom Disponibelt kontantbeløp (bankinnskudd)Jeg gir bud som: Forbruker Ledd i næringsvirksomhet / juridisk person (selskap)Jeg samtykker til bruk av elektronisk kommunikasjon: Ja Nei

Navn: _____

Navn: _____

Fødselsnr. (11 siffer): _____

Fødselsnr. (11 siffer): _____

Adresse: _____

Adresse: _____

Postnr.: _____ Sted: _____

Postnr.: _____ Sted: _____

Tlf.: _____ E-post: _____

Tlf.: _____ E-post: _____

Dato.: _____ Sign: _____

Dato.: _____ Sign: _____

Kopi av legitimasjon

Kopi av legitimasjon

aktiv.
Tar deg videre