aktiv.
Tar deg videre

Høymyrveien 44, 1391 VOLLEN

Flott beliggende enebolig fra 2002. Dobbelgarasje med hems. Flott utsikt mot fjorden

Velkommen til Aktiv Eiendomsmegling

Vi ble etablert i 1985 og er en av Norges største eiendomsmeglerkjeder, målt i antall formidlinger. Aktiv Eiendomsmegling tilbyr tjenester innen salg og kjøp av bolig og fritidseiendom, prosjektmegling og næringsmegling. Vi får frem det beste i en bolig slik at den blir viktig for de riktige kjøperne.

Aktiv - tar deg videre.

44

Eiendomsmegler / Partner

Håkon Dybvad

Mobil 976 90 852
E-post hakon.dybvad@aktiv.no

Aktiv Asker
Bankveien 11, 1373 ASKER. TLF. 66 90 15 00

Nøkkelinformasjon

Prisant.:	Kr 9 500 000,-
Omkostn.:	Kr 256 640,-
Total ink omk.:	Kr 9 756 640,-
Selger:	Anne-Berit Iversen Tor Edvardsen
Salgsobjekt:	Enebolig
Eierform:	Eiet
Byggeår:	2002
BRA-i/BRA Total:	199/247 m²
Tomtstr.:	679.6 m²
Soverom:	5
Antall rom:	8
Gnr./bnr.	Gnr. 68, bnr. 423
Oppdragsnr.:	1110240264

Flott beliggende enebolig fra 2002. Dobbelgarasje med hems. Flott utsikt mot fjorden

Velkommen til Høymyrveien 44 - Presentert av Håkon Dybvad v. Aktiv Asker.

Eiendommen ligger i rolige og grønne omgivelser med lite trafikk. Nærområdet er kystnært med kort vei til et bredt utvalg badestrender og havner. Barnevennlig og rolig med lekeplasser, barnehager og skoler innen gangavstand. Det er kort vei til Vollen med søndagsåpne forretninger, hurtigbåt og flotte friarealer. For øvrig god tilgang til Asker sentrum, Slemmestad og Holmen.

- Enebolig over tre plan
- Svært gode planløsninger
- Tre stuer
- Fem soverom
- Moderne kjøkken fra Drømmekjøkken
- To bad, eget vaskerom, ekstra wc
- Flere gode terrasser
- Fine solforhold fra morgen til kveld
- Perfekt eiendom for familier med barn og hund
- Dobbeltgarasje med full hems
- Hobbyrom og mye lagring

Velkommen til visning

Innhold

Velkommen 4
Plantegninger 27
Om eiendommen 32
Tilstandsrapport 42
Energiattest 69
Nabolagsprofil 69
Forbrukerinformasjon 179
Budskjema 180

VELKOMMEN HJEM
Hyggelig overbygd inngangsparti. Delikate detaljer med skifer og elvestein

Velkommen inn i stuen. Her er det god plass
til både sofagruppe og spisestue

Stilfullt Drømmekjøkken fra 2017
Benkeplate av kompositt stein ved keramisk platetopp. (Silestone) Forøvrig eik.

Integrert oppvaskmaskin, micro, komfyr, samt frittstående side by side kjøl/fryseskap

Soverom

Boligen har totalt fem soverom. Det blå rommet innenfor stuen brukes i dag som kontor



Delikat baderom

Moderne, delikate innredninger. Speilskap med LED. Dusjhjørne med foldbare dører

Boligen har to baderom, badstue, eget gjestetoalett og eget vaskerom som har dør ut i hagen

Terrasser og utearealer

Drone og fasade

Plantegninger

U. etasje

Høymyrveien 44, 1391 Vollen
Enebolig

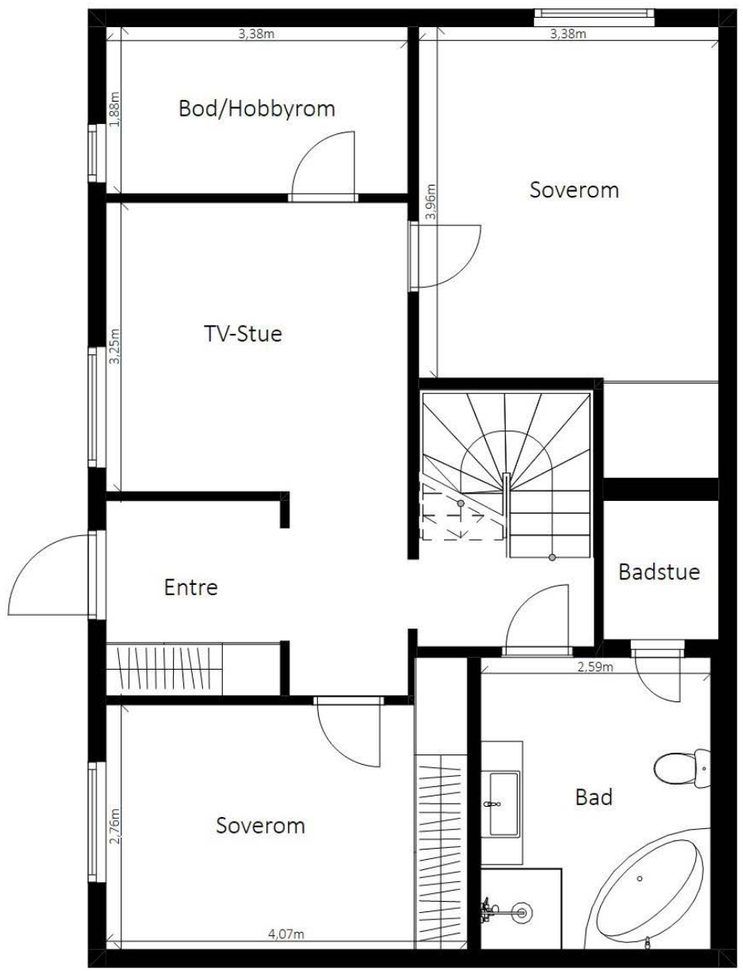

Planskissen er ikke i målestokk. Mål kan ikke betraktes som eksakte. Tegningen er kun tenkt som en illustrasjon

Plantegningen er ikke i målestokk og noe avvik kan forekomme.

1. etasje

Høymyrveien 44, 1391 Vollen
Enebolig

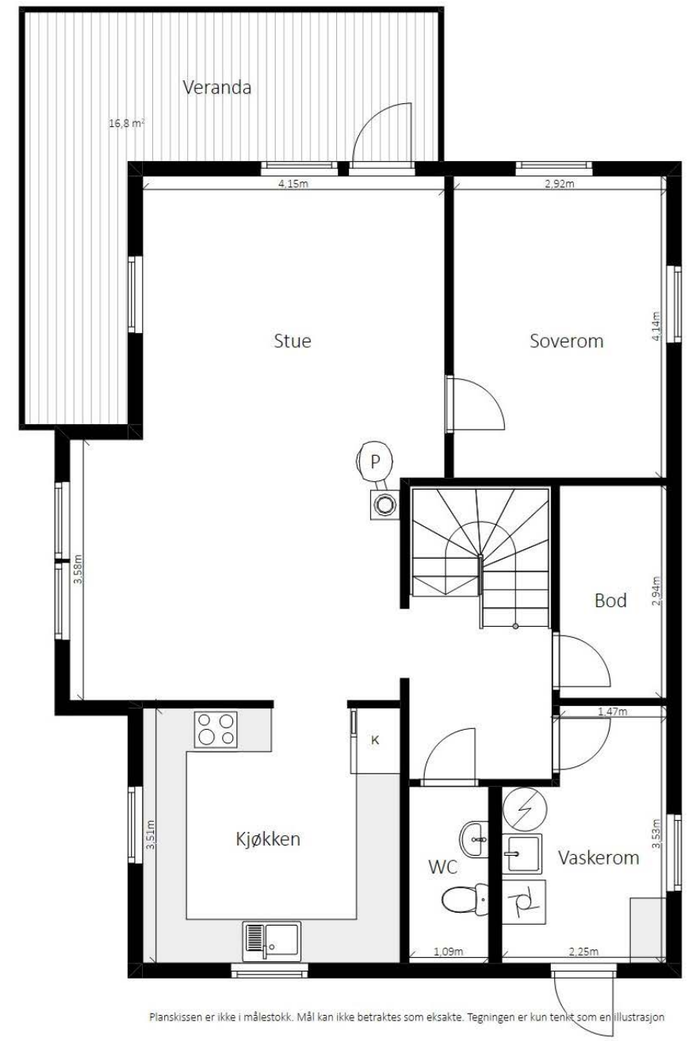

Planskissen er ikke i målestokk. Mål kan ikke betraktes som eksakte. Tegningen er kun tenkt som en illustrasjon

Plantegningen er ikke i målestokk og noe avvik kan forekomme.
Megler/selger tar ikke ansvar for evt. feil.

2. etasje

Høymyrveien 44, 1391 Vollen
Enebolig

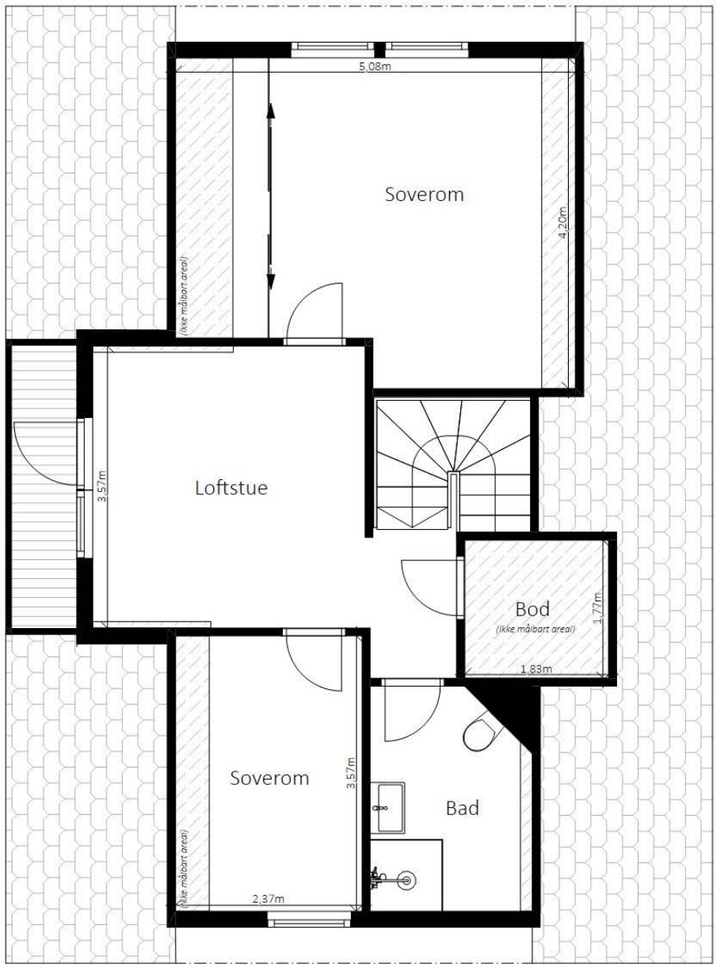

Planskissen er ikke i målestokk. Mål kan ikke betraktes som eksakte. Tegningen er kun tenkt som en illustrasjon

Plantegningen er ikke i målestokk og noe avvik kan forekomme.

Notater

Et hjem er mer verdt enn et hus, og et hus er mer enn bare vegger.

Det er et sted for å skape gode minner preget av trivsel, omsorg og trygghet.

For oss som jobber med folks hjem hver eneste dag, er det naturlig å engasjere oss sammen med SOS-barnebyer for å gi flere barn et trygt og godt hjem.

For hvert hjem vi formidler, gir vi derfor 100 kroner til SOS-barnebyers arbeid.

aktiv. + SOS BARNEBYER

Om eiendommen

Om boligen

Areal
BRA - i: 199 m²
BRA - e: 48 m²
BRA totalt: 247 m²
TBA: 17 m²

Bruksareal fordelt på etasje
Underetasje
BRA-i: 71 m² Entrè, 2 soverom, bod, tv-stue, bad m/ badstue1. etasje
BRA-i: 81 m² Soverom, bod, vaskerom, kjøkken, stue, wc
2. etasje
BRA-i: 47 m² 2 soverom, loftstue, bad og bod

TBA fordelt på etasje
1. etasje
17 m² Åpent steinlagt uteareal på bakkeplan på inngangsplanet.

Garasje
Bruksareal fordelt på etasje
1. etasje
BRA-e: 48 m² Selve garasjeplassen er målt til 33 kvm, mens loftet på garasjen har 15 kvm målbart areal . Gulvareal på loftet er målt til 25 kvm.

Takstmannens kommentar til arealoppmåling
Arealmålingen er utført med laser. Areal er kontrollmålt i ArchiCad 26. Det er bruken på befaringtidspunktet som definerer P-rom og Srom. Rommene kan likevel være i strid med teknisk forskrift og mangle godkjennelse fra kommunen.

Tomtetype
Eiet

Tomtestørrelse
679.6 m²

Tomtebeskrivelse
Godt opparbeidet tomt som er rikt beplantet. Flott utsiktsterrasse utenfor stuen. Terrasse på terreng foran huset. Gruset gårdsplass med skiftertrapp/ skiferheller frem til boligen.

Beliggenhet
Boligen ligger i stikkvei i et grønt og hyggelig nabolag ved Bjerkås med kort vei til Vollen- og Slemmestad sentrum. Nærområdet byr på både landlige, sjønære og delvis urbane omgivelser. Området er omgitt av sjarmerende natur med skog, jorder og sjø lett tilgjengelig. Kort avstand til populære Sjøstrand som er et yndet badested. Mot syd ligger Slemmestad som byr på flere shoppingmuligheter samt kai og flere skjulte strandperler på blant annet Kutangen. Mot nord ligger Vollen som er godt kjent som en idyllisk "sørlandsby" med et godt utvalg spisesteder, strender og mye mer.

Nærområdet er rikt på aktiviteter for barn og voksne i alle aldre. For de som er interessert i turgåing er det flotte turmuligheter med gode stier langs kysten og i nærliggende skog. Området har god tilknytning til marka, bl.a. via tursti fra Extra Bjerkås. Derfra er det utbredt tursti- og løypenett i blant annet området rundt Høymyrdammen og jordene rundt Yggeset. På vinterstid er det preparerte skiløyper som går helt fra Sydskogen, opp forbi Yggeset og hele veien til Gullhella. Ved Extraen på Bjerkås ligger det også skøytebane som er populær på vinterstid. For de minste er det lekeplasser lenger inn på boligfeltet.

En kort biltur unna ved Slemmestad ungdomsskole ligger hjemmet til Slemmestad Idrettsforening som har et bredt tilbud med blant annet håndball, fotball, allidrett, innebandy med mer. Foreningen kan skilte med en innholdsrik og velholdt idrettspark for de fleste grener. Idrettsparken består av en 11'er og en 7'er kunstgressbane, ballbinge, to beachhåndballbaner, to sandvolleyballbaner, løpebane og lengdehopp med garderober og kiosk. I tillegg har man kyststeder som Kutangen med badestrand og nærliggende båthavn, Sjøstrand og Slemmestad sentrum med havneanlegg, restauranter med mer.

GUI sportsklubb (tidligere Heggedal IL og VUL) tilbyr blant annet fotball, langrenn, allidrett, friidrett, trim og trening. I Vollen administrer klubben Vollenhallen for innendørsaktivitet. I hallen er det rom for kantine/kiosk samt garderober og styrkerom. Hallen leies også ut til arrangementer. Det er også klubbhus på Arnestad. Klubbens andre anlegg ligger i hovedsak på Heggedal, en kort biltur unna.

Vollen er kjent for sitt fantastiske friluftsområde. Mot øst har man fjorden med båtliv, et mangfold av badeplasser og kystkultursti. Mot vest har man marka med lysløyper, skisenter og vakker natur. Blant badeplassene i nærheten finner man Skjæretstranda, samt populære Sjøvollbukta og Sjøstrand bad som består av to flotte sandstrender og gresslette. Her finnes også nyere betongmolo med stupebrett. Sjøstrand ligger kun ca. 1,5 kilometer gange unna og er en av Askers mest populære strender.

Foruten vakker natur, nærhet til sjøen så finnes et utall stier ivaretatt av entusiastiske Vollen vel i et historisk og unikt lokalmiljø. Oslofjordmuseet åpnet i 2013, som en avdeling under Akershusmuseet og tar for seg kystkulturen i Indre Oslofjord. Videre kan du gå den berømte Kystkulturstien som strekker seg fra Hurum til Oslo, der deler av stien gjennom Vollen har fått pris for en av Norges vakreste miljøgater. Området byr også på kilometervis med preparerte skiløyper og det er kort vei til flotte Eidsletta med lette skiløyper som også passer for de minste.

Vollen er handelsstedet med sjel, bestående av særegne butikker. Her finnes frisørsalonger, kafeer, apotek, restaurant samt stor dagligvareforretning. Tre gallerier, museum, legekontor/helsestasjon og tannleger. Flere badestrender og ikke minst populære Vollen marina med mulighet for båtplass. Vollen er fra gammelt av kjent for skipsbygging, særlig kjent er skipet til Roald Amundsen "Maud". Ellers er Vollen kjent for bærdyrking, gartnerier og hagebruk.

Dagligvarehandel og shopping er lett tilgjengelig på Slemmestad Handelspark. Her finner man det meste man trenger i hverdagen med apotek, dagligvarehandel, Europris, Plantasjen med mer. Nye Rortunet senter åpnet sine dører i 2022 og er et topp moderne kjøpesenter med et godt utvalg butikker og spisesteder. Senteret tilbyr det aller meste man trenger i hverdagen inkludert treningssenter.

Ønsker du mer kan du ta turen til Asker sentrum, kun noen minutters biltur unna. Asker sentrum er stadig i utvikling og kan by på en mengde spennende butikker, restauranter og kafeer. Kulturhus med kino, bibliotek, variert konserttilbud, samt flere koselige kafeer og spisesteder. For den handleglade er Trekanten senter et godt tilbud med sine totalt 75 butikker. Senteret har en god balanse mellom kjede- og nisjebutikker, så her er det noe for enhver smak.

Barnehage/Skole/Fritid
Skole for barn i alle aldre er å finne innen kort avstand, og det er et godt barnehagetilbud i lokalområdet. Eiendommen sokner til Arnestad barneskole og Vollen ungdomsskole som sammen dekker 1.-10. trinn. Begge skolene ligger i gangavstand fra boligen og er lett tilgjengelig med buss eller til fots. Asker og Bleiker videregående skole ligger begge lett tilgjengelig med kollektivtransport. På Bleiker tilbys det flere utdanningsprogrammer med blant annet studiespesialisering, medier og kommunikasjon, elektro og datateknologi, salg, service og reiseliv, helse- og oppvekstfag med mer. Det er flere barnehager i området, bl.a. Høymyrmarka Familiebarnehage, Bjerkås barnehage, Torp Høymyr barnehage, Vollen kystkulturbarnehage med flere.

Offentlig kommunikasjon
Kort vei til offentlig kommunikasjon med ca. 700 meters gange til Bjerkås busstopp med ekspressbusser til Oslo Bussterminal med ca. 15 minutters avganger i rushtiden. Sammen med vanlig bussrute går det busser hvert 8. minutt i rushtiden. Veldig populær er også hurtigbåten, som tar deg til Aker Brygge fra Vollen på ca. 25 minutter. Denne går også på vinterstid. På sommerstid går også hurtigbåten i helgene til Drøbak. Det er satt opp bussrute som tar deg enkelt og greit til fergen. Ellers er det kort vei til både Heggedal togstasjon og Asker togstasjon som er et knutepunkt for både tog- og bussforbindelser.

Bygningssakkyndig
Geir Anders Bakke Randen

Type takst
Eierskifterapport

Byggemåte
Enebolig over tre plan, oppført 2002. Det er støpt såle mot grunn. Vegger mot terreng er i plasstøpt betong. Øvrig reisverk i tre med stående kledning. Saltak i trekonstruksjon tekket med betongtakstein. Renner, beslag og nedløp i plastbelagt stål.

Standard
Et delikat bolig med svært god planløsning som gjør at hele familien har egne oppholdsarealer. Det er tre stuer, fem soverom, to baderom, eget wc og eget vaskerom. Her er det godt å bo!

Inngangsplan:
God entre med flislagt gulv med varmekabler. Skyvedørsgarderobe. Fra entre er det inngang til en flott tv-stue som blir et flott oppholdsrom for de yngste i familien. Innenfor her et flott hobbyrom. Videre har etasjen to gode soverom og et stort bad med dusj, hjørnebadekar og badstue.

Hovedetasje:
Et flott etasjeplan med store åpne flater med masse lys og god utsikt. Stuen har moderne peisovn og utenfor er det en flott utsiktsterrasse på 17 kvm. Delikat kjøkken fra 2017 (Drømmekjøkken) med lett profilerte fronter.
Benkeplate i eik og av kompositt stein ved keramisk platetopp. (Silestone). Integrert oppvaskmaskin, micro, komfyr, samt frittstående side by side kjøl/fryseskap. Waterguard under benk. Det finnes også ett soverom, i dag brukt som kontor, i dette etasjeplanet og det er også separat vaskerom, eget gjestetoalett og en bod.

Loftsetasjen:
Lofsstue med utgang til overbygd balkong. Det er to gode soverom og ett flott baderom fra 2019 med moderne baderomsinnredning med vask og ettgreps armatur. Speilskap med LED. Dusjhjørne med svingbare glassdører. Vegghengt WC.

Eiendommen er gjennomgått av en bygningskyndig og det er utarbeidet en tilstandsrapport. Denne er vedlagt salgsoppgaven. Nedenfor følger informasjon om forhold som har fått TG 2 og TG 3.

Forhold som har fått TG2:
1.1 Byggegrunn, fundamenter, grunnmur, drenering og sikring mot vann og fuktighet
Settes på bakgrunn av delvis manglende topplist på grunnmursplast på vegg mot SØRVEST. (Avvik ihht NS 3600:2018 Symptom på manglende funksjon)
Mer enn halvparten av forventet levetid er oppnådd på deler av fuktsikring/drenering

1.3 Terrengforhold
Settes på bakgrunn av tilnærmet flatt terreng mot grunnmur. (Avvik ihht NS 3600:2018.)

6.1 Balkonger, verandaer og lignende
Settes på bakgrunn av avvik ihht dagens krav til rekkverkshøyder.
Understøttelse til veranda må utbedres.

7.1.1 Bad i u.etg Overflate vegger og himling
Mer enn halvparten av forventet tid for utskiftning er oppnådd.

7.1.2 Bad i u.etg Overflate gulv
Settes på bakgrunn av riss i fuger (avvik NS 3600:2018)

7.1.3 Bad i u.etg Membran, tettesjiktet og sluk
Alder og slitasje. Forventet levetid er oppnådd, men badet kan ha flere år igjen med god funksjon ved tilpasset bruk. (f.eks bruk av lukket dujkabinett)

7.3.3 Vaskerom Membran, tettesjiktet og sluk
Mer enn halvparten av forventet brukstid er oppnådd. (kan likevel ha ha flere år igjen med god funksjon)

10.2 Varmtvannsbereder
Settes da forventet levetid er oppnådd.

11.1 Elektrisk anlegg og samsvarserklæring
Settes på bakgrunn av varmgang i stikk til bereder. Bør utbedres/sjekkes av fagperson

Forhold som har fått TG3:
4.2 Undertak, lekter og yttertekking (taktekkingen)
Manglede snøfangere på tak ihht. NS 3600:2018 og Byggforsk detaljblad 525.931. (Det er tatt vurdering av at takstein er ru, med en takvinkel på 40 grader.)

MERK - Etter at Tilstandsrapporten ble ferdigstilt har selger besørget snøfangere på siden som manglet.

Innbo og løsøre
Bransjens liste over løsøre og tilbehør legges til grunn for salget dersom ikke annet fremkommer av salgsoppgaven. Listen følger vedlagt salgsoppgaven. Det er full avtalefrihet om hva som skal følge med bolig og fritidsbolig ved salg. Hvis hvitevarer og/eller annet teknisk utstyr medfølger, gis det ingen garantier i forhold til tilstand, funksjonalitet og levetid på disse.
Hvitevarer
Kun hvitevarer som er spesifikt angitt i

salgsoppgaven, følger med. Dette gjelder uavhengig av om hvitevaren(e) eventuelt kan anses som integrerte.

Parkering
Garasje for to biler med hems/loft. Egen inngang til denne på baksiden av garasjen.

Forsikringsselskap
JBF

Polisenummer
1799782

Radonmåling
Det gjøres oppmerksom på utleiers plikt til å radonmåle utleieenheter. Målt årsmiddelverdi skal være under 200 Bq/m3 (becquerel per kubikkmeter) i oppholdsrom. I tillegg skal tiltak for å redusere radonnivået alltid gjennomføres dersom det overstiger 100 Bq/m3. Alt1: Selger har foretatt radonmåling og målinger viser en verdi på .... Bg/m3. Alt2: Selger har ikke foretatt radonmåling. Interessenter gjøres oppmerksom på at det som resultat av fremtidige målinger, vil kunne bli nødvendig å treffe radonreduserende tiltak. Slike eventuelle tiltak vil da måtte bekostes og utføres av kjøper.

Diverse
Boligen har sentralstøvsuger.

Energi

Oppvarming
Varmekabler i alle gulv i u.etg (unntatt hobbyrom/bod og badstue), vaskerom og wc i 1.etg og bad i loftetasjen.
Moderne peisovn.,
Panelovner.
Balansert ventilasjon med varmegjenvinning.

Energikarakter
D

Energifarge
Oransje

Økonomi

Tot prisant. ekskl. omk.
Kr 9 500 000

Kommunale avgifter
Kr 11 988

Kommunale avgifter år
2023

Info kommunale avgifter
Fakturert beløp i 2023
Avløp 3 830,51 kr
Feiing 349,00 kr
Renovasjon 4 440,00 kr
Vann 3 368,49 kr

Kommunale gebyrer er en kombinasjon av forskudd, abonnement og enkeltgebyrer fakturert etter levert tjeneste. Kommunen kjenner ikke samlet gebyr for en eiendom for et år før året er omme. Denne rapporten sammenstiller dette for fjoråret, med summer fordelt per fagområde. Tjenestene vil normalt ha en prisøkning hvert år, samt at forbruk på ulike tjenester kan variere fra år til år.
Info eiendomsskatt
Det er ikke eiendomsskatt i Asker kommune p.t

Formuesverdi primær
Kr 2 390 430

Formuesverdi primær år
2022

Formuesverdi sekundær
Kr 9 083 632

Formuesverdi sekundær år
2022

Tilbud lånefinansiering
Aktiv Eiendomsmegling samarbeider med sparebankene i Eika Alliansen om formidling av finansielle tjenester. Ta gjerne kontakt med megler for formidling av et uforpliktende tilbud om finansiering. Meglerforetaket kan motta provisjon ved formidling av finansielle tjenester.

Offentlige forhold

Eiendommens betegnelse
Gårdsnummer 68, bruksnummer 423 i Asker kommune.

Tinglyste heftelser og rettigheter
På eiendommen er det tinglyst følgende heftelser og rettigheter som følger eiendommens matrikkel ved overskjøting til ny hjemmelshaver:

3203/68/423:
25.03.2002 - Dokumentnr: 9011 - Best. om vann/kloakkledn.
Bestemmelse om anlegg og vedlikehold av ledninger m.m.
Med flere bestemmelser
Kan ikke slettes uten samtykke fra kommunen
Gjelder denne registerenheten med flere

20.09.1999 - Dokumentnr: 23812 - Registrering av grunn
Denne matrikkelenhet opprettet fra:
Knr:3203 Gnr:68 Bnr:192

20.09.1999 - Dokumentnr: 23812 - Målebrev

01.01.2020 - Dokumentnr: 771922 - Omnummerering ved kommuneendring
Tidligere: Knr:0220 Gnr:68 Bnr:423

01.01.2024 - Dokumentnr: 98122 - Omnummerering ved kommuneendring
Tidligere: Knr:3025 Gnr:68 Bnr:423

Ferdigattest/brukstillatelse
Det er utstedt ferdigattest på eiendommen datert 18.12.2003.

Vei, vann og avløp
Offentlig vei, vann og avløp.

Regulerings og arealplaner
Reguleringsplaner
Id 0220162C
Navn Furuholt, Bjerkås
Plantype Eldre reguleringsplan
Status Endelig vedtatt arealplan
Ikrafttredelse 30.07.1981
Bestemmelser - https://www.arealplaner.no/3203/dokumenter/537/162C_bestemmelser.pdf

Delarealer Delareal 4 m
Formål Felles gangareal
Feltnavn G/f

Id 0220162
Navn Nedre Bjerkås
Plantype Eldre reguleringsplan
Status Endelig vedtatt arealplan
Ikrafttredelse 24.02.1965
Bestemmelser - https://www.arealplaner.no/3203/dokumenter/535/162_bestemmelser.pdf
Delarealer Delareal 676 m
Formål Frittliggende småhusbebyggelse

Kommuneplaner
Id 2020100
Navn Kommuneplan for Asker 2023 - 2034
Plantype Kommuneplanens arealdel
Status Endelig vedtatt arealplan
Ikrafttredelse 13.06.2023
Bestemmelser - https://www.arealplaner.no/3203/dokumenter/14492/Bestemmelser_13_06_2023-oppdatert 30.04.2024.pdf
Delarealer Delareal 680 m
BestemmelseOmrådenavn#8 Null vekst nord
KPBestemmelseHjemmel byggegrenser, utbyggingsvolum og funksjonskrav
Delareal 680 m
ArealbrukBoligbebyggelse,Nåværende.

Kommuneplaner under arbeid
Id 2020100
Navn Kommuneplan for Asker 2023 - 2034
Status Endelig vedtatt arealplan
Plantype Kommuneplanens arealdel

Adgang til utleie
Det er ikke kjent at det foreligger offentligrettslige regler som er til hinder for at hele eiendommen leies ut.

Kontraktsgrunnlag

Salgs- og betalingsvilkår
Eiendommen skal overleveres til kjøper i tråd med det som er avtalt. Det er viktig at kjøper setter seg grundig inn i alle salgsdokumentene, herunder salgsoppgave, tilstandsrapport og selgers egenerklæring. Kjøper anses kjent med forhold som er tydelig beskrevet i salgsdokumentene. Forhold som er beskrevet i salgsdokumentene kan ikke påberopes som mangler. Dette gjelder uavhengig av om kjøper har lest dokumentene. Alle interessenter oppfordres til å undersøke eiendommen nøye, gjerne sammen med fagkyndig, før bud inngis. Kjøper som velger å kjøpe usett, kan som hovedregel ikke gjøre gjeldende som mangel noe kjøper burde blitt kjent med ved undersøkelse av eiendommen, eller som er tydelig beskrevet i salgsdokumentene. Hvis noe trenger avklaring, anbefaler vi at kjøper rådfører seg med eiendomsmegler eller en fagkyndig før det legges inn bud.

Kjøper har krav på at eiendommen er i henhold til avtalen. Hvis det ikke er avtalt noe særskilt, kan eiendommen ha en mangel dersom den ikke er slik kjøper må kunne forvente ut ifra blant annet boligens alder, type og synlige tilstand. Det samme gjelder hvis det er holdt tilbake eller gitt uriktige opplysninger om eiendommen som ikke er rettet i tide på en tydelig måte, og man må gå ut fra at opplysningen har virket inn på avtalen. En bolig som har blitt brukt i en viss tid, har vanligvis blitt utsatt for slitasje, og skader kan ha oppstått. Slik bruksslitasje må kjøper regne med, og det kan avdekkes enkelte forhold etter overtakelse som gjør utbedringer nødvendig. Normal slitasje og skader som trenger utbedring, er innenfor hva kjøper må forvente, og vil ikke utgjøre en mangel.

Boligen kan også ha en mangel hvis opplyst areal avviker fra faktisk størrelse. Avviket må være minst 2 prosent, og minst 1 kvadratmeter. Det er likevel ikke en mangel dersom selger godtgjør at kjøperen ikke la vekt på opplysningen, jf. avhendingsloven § 3-3 (2).
Ved beregning av et eventuelt prisavslag eller erstatning, må kjøper selv dekke tap/kostnader opp til et beløp på kr 10 000 (egenandel). Egenandel kommer først på tale når det er konstatert mangel ved eiendommen.

Hvis kjøper ikke er forbruker, selges eiendommen "som den er", og selgers ansvar er da begrenset, jf. avhl. § 3-9, første ledd 2. pkt. Avhl. § 3-3 (2) fravikes, og hvorvidt et innendørs arealavvik karakteriseres som en mangel vurderes etter avhl. § 3-8. Informasjon om kjøpers undersøkelsesplikt, herunder oppfordringen om å undersøke eiendommen nøye, gjelder også for kjøpere som ikke anses som forbrukere. Med forbrukerkjøp menes kjøp av eiendom når kjøperen er en fysisk person som ikke hovedsakelig handler som ledd i næringsvirksomhet.

Overtakelse
Overtakelse etter nærmere avtale med selger.

Dersom annet ikke avtales, sendes skjøte/hjemmelsdokument for tinglysing i etterkant av overtakelse.

Budgivning
Budgivning i forbrukerforhold

Budgivere oppfordres til å legge inn bud elektronisk. Dette gjøres på eiendommens hjemmeside på aktiv.no, ved å bruke «Gi bud»-knappen. Ved elektronisk budgivning, samtykker budgiver til elektronisk kommunikasjon. Eiendomsmegler skal legge til rette for en forsvarlig avvikling av budrunden og kan ikke videreformidle bud med en kortere akseptfrist enn kl. 12.00 første virkedag etter siste annonserte visning. Etter klokken 11:30 anbefaler vi akseptfrist på minimum 30 minutter. Bud bør legges inn i god tid før konkurrerende buds akseptfrist utløper. For øvrig henvises til forbrukerinformasjon om budgivning i salgsoppgaven. Oppdragsgiver er oppfordret til å ikke ta imot bud direkte fra budgiver, men å henvise budgiver videre til megler. Som kjøper vil du få forelagt kopi av budjournal. Alle bud vil bli gjort kjent for kjøper og selger i handelen. Øvrige budgivere kan be om å få en kopi av budjournal i anonymisert form.

Budgivning utenfor forbrukerforhold

Budgivere oppfordres til å legge inn bud elektronisk. Dette gjøres på eiendommens hjemmeside på aktiv.no, ved å bruke «Gi bud»-knappen. Ved elektronisk budgivning, samtykker budgiver til elektronisk kommunikasjon. Det anbefales at hvert bud har en akseptfrist som muliggjør en forsvarlig avvikling av budrunden. Vi anbefaler minimum 30 minutter akseptfrist. Oppdragsgiver er oppfordret til å ikke ta imot bud direkte fra budgiver, men å henvise budgiver videre til megler.

Opplysningene i salgsoppgaven er godkjent av

selger. Alle interessenter oppfordres imidlertid til grundig besiktigelse av eiendommen, gjerne sammen med fagmann før bud inngis.

Omkostninger kjøpers beskrivelse
9 500 000,- (Prisantydning)

Omkostninger:
15 100,- (Boligkjøperforsikring HELP (valgfritt))
2 800,- (Boligkjøperforsikring Pluss (valgfritt tillegg))
240,- (Pantattest kjøper - lagt ut av megler)
500,- (Tingl.gebyr pantedokument)
500,- (Tingl.gebyr skjøte)
237 500,- (Dokumentavgift (forutsatt salgssum: 9 500 000,00))

256 640,- (Omkostninger totalt)

9 756 640,- (Totalpris inkl. omkostninger)

Omkostninger kjøpers beløp
Kr 256 640

Betalingsbetingelser
Med mindre annet er avtalt forutsettes det at kjøpesum inkludert omkostninger er innbetalt og disponibelt på meglerforetakets klientkonto innen overtakelse. Kjøpesummen skal innbetales fra norsk finansinstitusjon og/eller fra kjøpers egen konto i norsk finansinstitusjon.

Hvitvaskingsreglene
Megler har plikt til å gjennomføre kundetiltak. Hvis kjøper ikke bidrar til at megler får gjennomført kundetiltak og dette fører til at transaksjonen ikke kan gjennomføres eller blir forsinket, misligholder kjøper avtalen. Etter 30 dager er misligholdet vesentlig. Dette gir selger rett til å heve og gjennomføre dekningssalg for kjøpers regning.

Personopplysningsloven
Personopplysninger blir behandlet i samsvar med personopplysningsloven.

Boligselgerforsikring
Selger har tegnet boligselgerforsikring som dekker selgers ansvar etter avhendingsloven begrenset oppad til MNOK 14. I den forbindelse har selger utarbeidet en egenerklæring som kjøper bør gjøre seg kjent med før budgivning.

Boligkjøperforsikring
Vedlagt i salgsoppgaven følger informasjon om Boligkjøperforsikring og Boligkjøperforsikring Pluss fra HELP Forsikring AS. Boligkjøperforsikring er en rettshjelpsforsikring som gir trygghet og profesjonell juridisk hjelp dersom det oppdages uventede feil eller mangler ved boligen de neste fem årene. Boligkjøperforsikring Pluss har samme dekning som boligkjøperforsikring, med tillegg av fullverdig advokathjelp på viktige rettsområder i privatlivet. Boligkjøperforsikring Pluss betales årlig. Les mer om begge forsikringene i vedlagte materiell eller på help.no. Det gjøres oppmerksom på at boligkjøperforsikring kun kan tegnes av forbruker. Meglerforetaket mottar kr 4 200/4 600/5 000 i kostnadsgodtgjørelse, avhengig av boligtype, samt et tillegg på kr 1 000 ved salg av Boligkjøperforsikring Pluss.

Oppdragsansvarlig
Håkon Dybvad
Eiendomsmegler / Partner
hakon.dybvad@aktiv.no
Tlf: 976 90 852

Ansvarlig megler
Håkon Dybvad
Eiendomsmegler / Partner
hakon.dybvad@aktiv.no
Tlf: 976 90 852

Mamen-Lund, Engh, Salvesen & Partners AS,
Bankveien 11
1383 ASKER
Tlf: 669 01 500

Salgsoppgavedato
05.08.2024

Enebolig m/u.etg
Høymyrveien 44
1391 Vollen

www.e3.no

Boligens tekniske tilstand:

Antall	TG	
0	TG 0	Ingen avvik
14	TG 1	Ingen vesentlige avvik
9	TG 2	Vesentlige avvik
1	TG 3	Store eller alvorlige avvik
1	TG iu	Ikke undersøkt

Utført av:
Takstmann
Geir A.B. Randen
Dato: 03/07/2024

Asker Bygg og Eiendom AS
3474 Åros
91742811
askerbyggeiendom@gmail.com

Dersom bygningsdelen kun har en tilstandsgrad og ikke er beskrevet, betyr det at det ikke er noen avvik i forhold til det som kan forventes. Alder tatt i betraktning.

Takstmannens utdypende vurdering av bygningsdeler med TG 2 og TG 3 finnes på siste siden(e) i denne rapporten.

Denne rapporten er gyldig i 12 mnd.

©mstr.no

www.bmtf.no

OM EIERSKIFTERAPPORT™

Rapporten er bygget på BMTFs faglige rammeverk for tilstandsanalyse ved salg av bolig, NS3600 og avhendingslova. I denne tilstandsanalysen legges det stor vekt på å kontrollere bygningsdeler hvor det erfaringsmessig kan oppstå konflikter.
Rapporten tilfredsstiller lov om avhending av fast eigedom med endringer i avhendingslova (tryggere bolighandel) fra 1.1.2022.

AVGRENSNING:
EIERSKIFTERAPPORT™ er godkjent av Byggmestrenes Takseringsforbund og kan kun benyttes av BMTF-sertifiserte takstmenn. Rapporten er spesielt godt egnet ved eierskifte av boliger. Rapporten erstatter ikke kjøpers undersøkelsesplikt eller selgers opplysningsplikt i henhold til lov om avhending av fast eigedom.

NIVÅ AV ANALYSEN:
Tilstandsanalysen utføres ved grundige visuelle observasjoner kombinert med undersøkelser, målinger, bruk av egnede instrumenter og registreringer. Dersom det er mistanke til høyt fuktnivå i vegger mot våtrom, eller i rom under terreng kan tilstandsanalysen omfatte destruktive inngrep som for eksempel hullborring i vegger.

Det kan utføres inngrep i vegg eller etasjeskillere ved bad og i rom under terreng for undersøkelse av fukt ved mistanke til alvorlige avvik. Alle bygningsdeler blir undersøkt, med stor vekt på de områdene som takstmannen, erfaringsmessig, kjenner som svake punkter. Selv om takstmannens analyser er svært grundig, kan det forekomme skjulte feil og mangler.

For bolig er referansenivået for de ulike rom og bygningsdeler gitt som krav til tilstandsgrad TG 1, det vil si uten skader og fagmessig riktig utført og i henhold til gjeldende lov/forskrift som gjelder for den aktuelle boligen der ikke tilleggene angir annet. Generelt er referansenivået byggeforskrifter som var gjeldende når bygningen/bygningsdelen ble byggesøkt.

LEVETIDSBETRAKTNINGER:
Når det refereres til levetid er dette basert på takstmannens erfaringstall og Byggforskserien 700.320 Intervaller for vedlikehold og utskifting av bygningsdeler, SINTEF Byggforsk.

Levetidsbetraktningene beregnes med hovedvekt på takstmannens skjønnsmessige vurdering av den enkelte bygningsdelens antatte gjenstående levetid. Dette avhenger også av forskjellige faktorer som kan gjøre seg gjeldende når det gjelder værforhold og bruk.

Levetiden vil variere noe dersom andre kriterier enn teknisk levetid, som for eksempel vedlikehold, estetikk, økonomi, sikkerhet, funksjon eller andre brukerønsker, er lagt til grunn.

VÆR OPPMERKSOM PÅ
Egenerklæringsskjema skal alltid legges frem for rapportansvarlig før tilstandsanalysen påbegynnes. Dersom egenerklæring ikke foreligger, vil dette komme tydelig frem på en av de siste sidene av rapporten under ovenstående overskrift.

Dersom det er lagt frem dokumentasjon av pågående byggesaker og/eller manglende ferdigattest, og/eller midlertidig brukstillatelse. Så vil også dette komme tydelig frem på en av de siste sidene av rapporten under samme overskrift som over.

KOSTNADSVURDERING VED TG3
Dersom det er angitt TG3 på en bygningsdel i denne rapporten, så vil det være angitt et antatt kostnadsoverslag over hva det vil koste å sette den i stand, uten å øke standarden.

PIPER OG ILDSTEDER:
Grundig undersøkelse av piper og ildsteder anbefales utført i samråd med offentlige godkjenningsmyndigheter.

ELEKTRISK ANLEGG OG BRANNFOREBYGGENDE TILTAK:
Ved omsetning av bolig vil man ofte få endring i bruk av det elektriske anlegget. BMTF anbefaler på generelt grunnlag at en registrert elektroinstallatør foretar en kontroll av boliginstallasjon ved eierskifte.

Dette kan for eksempel være en rapport fra periodisk kontroll av boliginstallasjon i henhold til NEK 405-2, som omfatter kontroll av både det elektriske og det brannteknisk anlegget.

©mstr.no

www.bmtf.no

MER OM TILSTANDSGRADENE I DENNE RAPPORTEN:

TG 0	TG 0 betyr at bygningsdelen ikke har noen avvik. * Det er ingen tegn til slitasje. * Dokumentert fagmessig godt utført. * Det er ingen merknader.
TG 1	TG1 betyr at bygningsdelen kan ha mindre avvik. * Som forventet i forhold til alder/bruksslitasje. * Strakstiltak anses ikke som nødvendig.
TG 2	TG 2 betyr at bygningsdelen kan ha vesentlige avvik. Eksempler på TG2 kan være at bygningsdelen er: * Feil utført. * Skadet, eller symptomer på skade. * Svært slitt. * Nedsatt funksjon. * Utgått på dato. * Kort gjenværende brukstid. * Det er behov for tiltak i nær fremtid. * Det er grunn til overvåkning av denne bygningsdelen.
TG 3	TG 3 betyr at bygningsdelen kan ha store eller alvorlige avvik. Eksempler på TG3 kan være at bygningsdelen er: * Har total funksjonssvikt * Fyller ikke lenger formålet * Er en fare for liv og helse Det er et akutt behov for tiltak, og/eller det er avvik fra lover eller forskrifter som gjelder for den aktuelle bygningsdelen eller byggverket.
TG iu	TG iu betyr at bygningsdelen ikke er undersøkt. Denne tilstandsgraden skal kun benyttes unntaksvis. Eksempler kan være: * Snødekket tak og krypekjeller uten inspeksjonsmulighet på tidspunktet for analysen * Bygningsdelen, arealet eller rommet er ikke tilgjengelig for inspeksjon på tidspunktet for analysen

EIENDOMSDATA:

Matrikkeldata:	Gnr:68, Bnr: 423
Hjemmelshaver:	Tor Edvardsen og Anne-Berit Iversen
Seksjonsnr:	-
Festenr:	-
Andelsnr:	-
Tomt:	679 m²
Konsesjonsplikt:	-
Adkomst:	Kommunal
Vann:	Kommunal
Avløp:	Kommunal
Regulering:	-
Offentl. avg. pr. år:	-
Forsikringsforhold:	-
Ligningsverdi:	-
Byggeår:	2002

BEFARINGEN:

Befaringsdato:	26.06.2024
Forutsetninger:	Boligen ble inspisert i dagslys. Det var klarvær og ca. +17 grader Celsius. Rapporten legger til grunn boligens tilstand på befaringsdagen. For å opprettholde boligens standard må det forutsettes normalt vedlikehold utover det som nevnes i rapporten. Noe innredning og innventar langs vegger og gulv. Ellers ingen store hindringer på befaringsdagen.
Oppdragsgiver:	Hjemmelshavere
Tilstede under befaringen:	Hjemmelshavere og Lars Petter Heinegaard
Fuktmåler benyttet:	Protimeter MMS 3

BMTF TILSTANDSRAPPORT BMTF

OM TOMTEN:
Pent opparbeidet skrånende tomt med gressplen, terrassearealer og prydbusker. Eiendommen ligger i et etablert villastrøk med spredt småhusbebyggelse. Kort vei til butikker, skole, bussforbindelser.

OM BYGGEMETODEN:
Enebolig fra Horten Hus oppført i 2002. Det er støpt såle mot grunn. Vegger mot terreng er i plasstøpt betong. Øvrig reisverk i tre med stående kledning. Saltak i trekonstruksjon tekket med betongtakstein. Renner, beslag og nedløp i plastbelagt stål.

OVERORDNET FAGLIG VURDERING AV EIENDOMMEN:
Boligen fremstår i god stand og godt vedlikeholdt på befaringsdagen. Forøvrig vises til beskrivelser og vurderinger for de enkelte bygningsdeler i rapporten. Det gis tilstandsgrader ihht standarden som denne rapporten bygger på med noen skjønnsmessige vurderinger. Tilstandsgrad er dels satt pga alder på bygningsmassen og retningslinjer ,ikke nødvendigvis grunnet funksjonssvikt. Sokkelen er i hovedsak innredet, og vegger mot grunn/terreng er isolert og utlektet. På generelt grunnlag gjøres det oppmerksom på at innkledning av mur og betongkonstruksjoner under bakkenivå må betraktes som en risikokonstruksjon.
*Det ble IKKE målt forhøyede verdier av fukt i vegg mot terreng. Det ble ikke funnet synlige tegn til saltutslag eller andre tegn til fuktgjennomtrengning i grunnmur.

ANNET:
OPPVARMING:
Lukket ildsted
Panelovner
Varmekabler i alle gulv i u.etg (unntatt hobbyrom/bod og badstue), vaskerom og wc i 1.etg og bad i loftetasjen

DOKUMENTKONTROLL:
Eiendomsinformasjon er hentet fra PropCloud. Det er gitt innsyn i boligmappa.no, samt fremviste dokumentasjon i boligperme.

BESKRIVELSE AV INNVENDIGE OVERFLATER (vegger, tak og gulv):
U.etg:
VEGGER: Malte slette plater, malt tapet/strie, fliser og trepanel på bad,
HIMLING: Trepanel
GULV: Parkett, laminat, fliser i entrè + tv-stue + bad, malt betong i bod
1.etg:
VEGGER: Malte slette plater, brystpanel og malt tapet/strie, ubehandlet plater i bod
HIMLING: Trepanel, Tak-ess
GULV: Parkett, laminat, vinyl, fliser på wc, sponplate i bod
Loftetasje:
VEGGER: Malte slette plater,
HIMLING: Trepanel, Tak-ess
GULV: Tregulv, teppe, laminat, flis på bad, sponplater i bod

MERKNADER OM ANDRE ROM:
Vær oppmerksom på at det som regel vil være diverse mindre hull i overflater etter bilder/hyller etc, og noe misfarge/skjolder hvor bilder, hyller/ møblement etc har vært plassert. På gulv vil det som regel være diverse slitasje, og noe misfarge/ riper og lignende hvor møblement har vært plassert. Slike mindre "avvik" er å anse som normalt i en brukt bolig. Viktig å merke seg at takkonstruksjoner og etasjeskillere i eldre boliger ikke nødvendigvis tilfredsstiller dagens krav til stivhet da disse er bygget etter eldre forskrifter. Retningsavvik kan forekomme på eldre konstruksjoner.

-Boligen har for det meste normal bruksslitasje på overflatene ihht alder. Det er foretatt oppussing av de fleste overflater gjennom årenes løp.
-Det er registrert retningsavvik på gulv målt på tilfeldig valgte plasser på det meste 7 mm i stue 1.etg, 17 mm i loftetasje *Stikkmålinger av gulvet er gjort med krysslaser, avvik kan eksistere uten at dette blir registrert.
-Stedvis knirk i gulv.
-Tolaettrom med flislagt gulv, frittstående wc og vask på vegg. *Det kan anbefales en lekkeasjevarsler på rom ,uten sluk, med vanninstallasjoner.

FORMÅL MED ANALYSEN:
Salg

VESENTLIGE ENDRINGER ETTER BYGGEÅR:
-

BMTF TILSTANDSRAPPORT BMTF

AREALER OG ANVENDELSE:

Arealmålingene i denne rapporten måles etter Norsk Standard 3940. Arealer oppgis i hele kvadratmeter i denne rapporten, og gjelder for det tidspunkt rapporten er datert.

MÅLEVERDIGE AREALER:

Større arealer enn nødvendig åpninger for trapp, heis sjakter og lignende regnes ikke med i etasjens areal. Rom som skal måles må være tilgjengelig, slik at det kan måles. Rommene kan stride mot byggeforskriftene, men likevel være måleverdig.

AREALBEGREPER:

BRA-i =Internt bruksareal

BRA-e =Eksternt bruksareal

BRA-b =Innglasset balkong

TBA =Terrasse- og balkongareal

ENDRINGER:

Rom som ligger utenfor boenheten, men som eier har påvist og/eller opplyst at tilhører boenheten, er oppmålt og inkludert i BRA-e. Det er ikke fremvist dokumentasjon på at rommet tilhører boenheten, med mindre dette er angitt særskilt. Rom utenfor boenheten kan omdisponeres av borettslaget/sameiet og dette kan påvirke boligens BRA. Vær oppmerksom på at NS 3940:2023 og eierseksjonsloven har ulik definisjon av fellesareal. Ved arealmåling gjelder NS 3940:2023 som definerer fellesareal slik: Delen av bygning som brukes av to eller flere bruksenheter eller til bygningens forvaltning, drift eller vedlikehold.

NB:

Ved overgang fra eldre versjon av NS3940 til revidert utgave med nye måleregler, kan det forekomme arealavvik for rapporter som er utført mellom Oktober 2023 og Desember 2024. NS3940:2023 må vurderes til å være gjeldene bransjestandard fram til ny versjon utgis. Dette til tross for at standarden er trukket tilbake juni 2024.

AREAL BOLIG:

Etasje:	BRA-i	BRA-e	BRA-b	TBA	P-Rom m²	S-Rom m²
U.etg	71			17*	64	7
1.etg	81			17	76	5
Loft	47			3	47	
SUM BYGNING	199			37*	187	12
SUM BRA	199					

AREAL GARASJE/UTHUS:

Etasje:	BRA-i	BRA-e	BRA-b	TBA	P-Rom m²	S-Rom m²
Garasje / loft		48				
SUM BYGNING		48*				
SUM BRA	48*					

BRA-i:

U.etg:
Entrè, 2 soverom, bod, tv-stue, bad m/badstue
1.etg:
Soverom, bod, vaskerom, kjøkken, stue, WC
Loftetasje:
2 soverom, loftstue, bad og bod

BRA-e:

MERKNADER OM AREAL:

Arealmålingen er utført med laser. Areal er kontrollmålt i ArchiCad 26. Det er bruken på befaringtidspunktet som definerer P-rom og Srom.
Rommene kan likevel være i strid med teknisk forskrift og mangle godkjennelse fra kommunen.

*TBA : 17 m2 åpent steinlagt uteareal på bakkeplan på inngnagsplanet.
*Loft på garasjen har 15 m2 målbart areal ihht måleregler. Gulvreal er målt til 25 m2
*Selve garasjeplassen er målt til 33 m2

BMTF TILSTANDSRAPPORT BMTF

GARASJE / UTHUS:

Frittstående dobbelgarasje.. Oppført med støpt såle mot grunn. Vegger i Leca og reisverk i tre. Stående kledning på trevegger og liggende kledning i gavler. Saltak i trekonstruksjon tekket med betongtakstein. Leddport med elektrisk portåpner. Bod over garasje.

BMTF TILSTANDSRAPPORT BMTF

BYGGMESTER:

En BMTF-sertifisert takstmann er en byggmester el.l. som er medlem av Byggmestrenes Takseringsforbund. Det vil si han/hun har minimum 6 års erfaring med å analysere, reparere og bygge boliger.

Mester er en beskyttet tittel som deles ut av Kongen til den som oppfyller de kvalifikasjonskrav som blir stilt i medhold til lov om mesterbrev i håndverk og annen næring.

Den BMTF-sertifiserte takstmannen skal alltid etterleve de etiske regler og regelverket som gjelder for Byggmestrenes Takseringsforbund.

INTEGRITET:

UAVHENGIG TAKSTMANN
Denne rapporten er utarbeidet av en uavhengig takstmann uten bindinger til andre aktører i eiendomsbransjen. Takstmannen har verken et ansettelsesforhold til, eller økonomisk interesse i sin oppdragsgivers virksomhet. For nærmere beskrivelse av kravene til takstmannens integritet, se BMTFs etiske retningslinjer på www.BMTF.no

Ansvarlig for rapporten:

Geir A.B. Randen

Takstmann og tømrer

03/07/2024

Geir A.B. Randen

BMTF TILSTANDSRAPPORT BMTF

1. Grunn og fundamenter

TG 2 1.1 Byggegrunn, fundamenter, grunnmur, drenering og sikring mot vann og fuktighet

Byggegrunn er ikke kjent.

Det er ikke påvist synlige skader eller skjevheter på fundamentet.

Det er ikke påvist riss, sprekker eller skader på grunnmuren.

Det er påvist skader slik at drenering og annen sikring mot vann og fuktighet er utett.

Grunnmur i betong (3 sider) Byggegrunn på antatt komprimerte drenerende masser.

Merknader: -En skal være oppmerksom på at drenering er en bygningsdel som har naturlig aldersmessig slitasje med en forventet levetid. Videre den begrensning at selve dreneringen/fuktsikring ligger under bakkenivå og ikke er tilgjengelig for inspeksjon. Det er ikke mulig å vurdere dreneringen/fuktsikring med sikkerhet i forhold til funksjonalitet ut fra visuell besiktigelse.
-Fundamentering er ikke vurdert da den ligger under bakkenivå og ikke tilgjengelig for inspeksjon.
-Det er påvist mangelfull topplist på grunnmursplast. Dette kan føre til økt fuktbelastning mellom tettesjikt og grunnmur.

Forventet tid for utskiftning av fuktsikring og drenering er 20-40-60 år. (40 år er valgt som middelverdi ihht intervaller)

TG 2:
Settes på bakgrunn av delvis manglende topplist på grunnmursplast på vegg mot SØRVEST. (Avvik ihht NS 3600:2018 Symptom på manglende funksjon)
Mer enn halvparten av forventet levetid er oppnådd på deler av fuktsikring/drenering

Ingen 1.2 Krypekjeller

Bygningsdelen eksisterer ikke.

Merknader:

TG 2 1.3 Terrengforhold

Fall fra grunnmur vurderes ikke som tilstrekkelig.

Det er stedvis tilnærmet flatt terreng på SØRVEST side. Resterende vegg mot SØR har fall fra grunnmur.

Merknader: - Fall mot grunnmur skaper unødig fuktbelastning mot grunnmur og fuktsikring. Terreng rundt byggverk må planeres med fall utover. Fallet må være minimum 1:50 i en avstand på minimum 3 meter fra vegglivet dersom dettte fysisk lar seg løse.(TEK 17) Datidens krav på oppføringstidspunket er avvikende med tanke på dagens krav, men det er viktig at fukt/vann føres vekk fra konstruksjon. (NS 3600:2018, flatt fall tilsier TG 2, fall mot terreng gir TG 3)

TG 2:
Settes på bakgrunn av tilnærmet flatt terreng mot grunnmur. (Avvik ihht NS 3600:2018.)

2. Yttervegger

TG 1 2.1 Yttervegger

BMTF TILSTANDSRAPPORT BMTF

Det er ikke påvist deformasjoner og/eller fuktskader i ytterveggens konstruksjoner.

Det er ikke påvist avvik på vannbord over og under vindu, eller i overgangen mellom grunnmur og fasade og i etasjeskillere.

Det er ikke påvist skader, sprekker og råteskade på kledningen.

Det er ikke påvist tilstrekkelig lufting for kledningen.

Det er ikke påvist noen nevneverdige konstruksjonsfeil.

Det er utført stikktaking på typiske skadesteder, slik som i nedkanten av panelet og i områdene rundt vinduene.

Det er ikke observert materialvalg ved yttervegg som kan gi forkortet levetid.

Yttervegger med bindingsverk i tre med stående kledning.

Merknader: -Det kunne ikke påvises spesielle problemer eller vesentlige skjevheter med den synlige delen av konstruksjonen. Selve veggkonstruksjonen ble ikke inspisert da det er en lukket konstruksjon. For inspeksjon kreves destruktive åpninger, noe som ikke ble foretatt på befaringsdagen.-Det er ikke mulig å påvise lufting bak kledning i hele veggens lengde. Det er ingen tegn til skader som tilsier at det er manglende lufting bak trekledning. (Manglende lufting kan gi økt risiko for fukt og råteskader)
-Det er kun påvist mindre tørkesprekker i enkelte kledningsbord

Kledningen fremstår godt vedlikeholdt

Utskifting/vedlikehold: Normal tid før utskifting av vanlig trekledning er 40-60 år.

3. Vinduer og ytterdører

TG 1 3.1 Vinduer og ytterdører

Det er ikke påvist punkterte glass.

Det er ikke påvist avvik ved beslag, vannbord, omramming, karm eller ytre tetting.

Dører og vinduer vurderes som sikre mot vanninntrengning i konstruksjonen.

Vinduer og terrassedører med karmer i tre og isolerglass fra byggeår. (2 stk vindu i u.etg. fra 2004)

Merknader: -Vinduene ble visuelt undersøkt. Tilfeldig valgte vinduer ble funksjonstestet. Det ble ikke avdekket skader eller svekkelser med behov for strakstiltak. Det bemerkes at vinduer er en bygningsdel som har en naturlig slitasje over tid med en forventet levetid.

Utskifting/vedlikehold: Normal tid før kontroll og justering av vinduer, hengslede er 2 - 8 år.
Normal tid før utskifting av trevindu er 20 - 60 år.
Utskifting/vedlikehold: Normal tid før utskifting av tredør er 30 - 50 år.
Normal tid før kontroll og justering av tredører er 2 - 8 år.

4. Tak

TG iu 4.1 Takkonstruksjon, taktekking og skorstein over tak

Det er ikke påvist svanker/svai i mønet.

Det er påvist ventilering/lufting.

Saltak i trekonstruksjoner. Tekket med sutaksplater, sløyfer og lekter under betongtakstein. Skorstein over tak.
Det er påvist lufting via raft samt under sutaksplater. Det er dog ikke mulig å garantere for gjennomgående lufting uten destruktive inngrep. Dette blir ikke gjort ved en tilstandsrapport.

Merknader: -Konstruksjonen er ikke mulig å inspisere da det er en lukket konstruksjon, med isolerte skråtak og ingen tilgang til kaldtloft over hanebjelker.
Ingen synlige tegn til skader/svekkelser på det som er insisert (kun synlige taksperrer på tilgjengelige kneloft.

TG 3 4.2 Undertak, lekter og yttertekking (taktekkingen)

Undertaket antas å være i fra byggeår

Det er ikke sikkerhetsforsvarlig å inspisere undertak, lekter og yttertekking.

Det anses ikke som sikkerhetsforsvarlig å inspisere skorstein.

©mstr.no

www.bmtf.no

Konstruksjonen bygget opp med sutaksplater, sløyfer, lekter og tekking med betongtakstein. Renner og nedløp i plastbelagt stål. Det mangler snøfangere på deler av takflaten.(Sør side) *Byggverk skal sikres slik at is og snø ikke kan falle ned der personer og husdyr kan oppholde seg. Steder som skal sikres, er alle arealer inntil byggverket.

Merknader: -Gradrenner bør holdes under jevnlig tilsyn for å evt. forhindre vanngjennomtregning under takstein.
-Det er påvist luftepalte i raft samt ventiler i gavler. Det er ikke mulig å påvise lufting i hele takets lengde/flate uten destruktive inngrep. (Manglende lufting kan gi økt risiko for fukt og råteskader)
Forventet tid for omlegging av tak med betongtakstein 30-60 år. (NS 700.320)

TG 3:
Manglede snøfangere på tak ihht. NS 3600:2018 og Byggforsk detaljblad 525.931. (Det er tatt vurdering av at takstein er ru, med en takvinkel på 40 grader.)

5. Loft

TG 1 5.1 Loft (konstruksjonsoppbygging)

Loftet er innredet samtidig som boligen ble bygget.

Det er ikke påvist biologiske skadegjørere fra kaldt-, kne-, hanebjelke-, eller kryploft.

Det er ikke påvist lekkasjer, fuktskjolder, kondens og lignende ved piper, overganger, i bjelker eller takluker.

Det er ikke påvist lekkasje rundt rør- eller kanalgjennomføringer.

Loftetasje består av innredet rom. og enkelte kneloft med adkomst via dører. Kaldtloft over hanebjelke er ikke mulig å inspisere.

Merknader: -Overflater med normal bruksslitasje. Pusset opp i nyere tid.
(Gjennomføringer og ventilering er beskrevet under punkt 4.1 og 4.2)

6. Balkonger, verandaer og lignende

TG 2 6.1 Balkonger, verandaer og lignende

Det er påvist svekkelser i forankring eller understøtting.

Det er ikke påvist skader, slik som avskalling, deformasjoner, riss, sprekker, råteskader og/eller rust på overflater.

Vannavrenning vurderes som tilstrekkelig.

Oppkant mot vegg og dør vurderes som tilstrekkelig.

Det er ikke påvist nevneverdige skader i tettesjiktet.

1. Åpent terrasseareal på bakkeplan med beleggningstein ved inngangspartiet.
2. Veranda mot NORDØST i trekonstruksjon med utgang fra stue i 1.etg.
3. Overbygd balkong mot NORD i trekonstruksjon med utgang fra loftstue

Merknader: - Rekkverkshøyder på balkong og veranda tilfredsstiller ikke dagens krav til høyde på 100 cm. (97 cm balkong, 93 cm veranda)
-Tettesjikt under terrassebord på balkong er ikke mulig å inspisere uten destruktive inngrep
-Understøttelse på veranda bør utbedres. Det ser ut til at fundamentering har forskjøvet seg og sunket gjennom årenes løp. Rekkverk har delvis "løsnet" fra vegg. Kostnader må påregnes.

TG 2:
Settes på bakgrunn av avvik ihht dagens krav til rekkverkshøyder.
Understøttelse til veranda må utbedres.

©mstr.no

www.bmtf.no

7. Våtrom

7.1 Bad i u.etg

TG 2 7.1.1 Overflate vegger og himling

Det er ikke påvist riss og sprekker.

Det er ikke påvist sprekker i fuger.

Det er ikke påvist bom (hulrom) under fliser.

Det er ikke påvist fuktskader, spor etter skadedyr.

Baderom fra byggeår, med adkomst til badstue. Badstuen ble bygget i 2015.
Flislagt vegger og delvis stående trepanel, malte plater i himling fra byggeår.
120 cm innredning med vask og ett-greps armatur
Speil på vegg og vegglamper
Frittstående WC
Dusjhjørne med svingbare glassdører
Avtrekk via ventilasjonsanlegg

Merknader: -Overflater fremstår godt vedlikeholdt med normal bruksslitasje ihht alder.
-Trepanel i våtsone ved badekar. Ref. hjemmelshaver så er trepanel behandlet med Jotun våtromsgrunning og våtromsmaling. Ingen synlige tegn til skader. Vær obs på at trepanel i våtsone kan være et uegnet materiale ved direkte fuktpåkjenning.

Normal tid før utskifting av våtrom, keramiske fliser på membran, mur og betong er 20 - 40 år. (Levetidstabeller byggforskseriens detaljblad 700.320)
Normal tid før utskifting av våtrom, keramiske fliser på membran, lettvegg er 10 - 20 år.

*Selv om forventet brukstid er oppnådd eller nærmer seg så kan badet ha flere år igjen med god funksjon.

TG 2:
Mer enn halvparten av forventet tid for utskiftning er oppnådd.

TG 2 7.1.2 Overflate gulv

Det er påvist riss og sprekker.

Det er ikke påvist sprekker i fuger.

Det er ikke påvist bom (hulrom) under fliser.

Det er ikke påvist spor etter råteskade, muggvekst eller skadedyr.

Det er påvist tilfredsstillende fall til sluket.

Terskel er vurdert som tilfredsstillende.

Det er ikke påvist knirk i gulvet.

Det er ikke påvist flekker eller andre skader.

Flislagt gulv med varmekabler.

Merknader: -Det er målt høydeforskjell med laser på 28 mm fra topp flis ved terskel til topp slukrist.
-Noe utvasked fuger i dusjsone, samt små riss.

Normal tid før utskifting av våtrom, keramiske fliser på membran, mur og betong er 20 - 40 år.. (Levetidstabeller byggforskseriens detaljblad 700.320)

TG 2:
Settes på bakgrunn av riss i fuger (avvik NS 3600:2018)

TG 2 7.1.3 Membran, tettesjiktet og sluk

Membranen er fra byggeår

Det er påvist avvik i forhold til sluk, rørgjennomføringer, mansjetter eller klemring.

Det er muligheter for å rengjøre sluk.

Det er ikke påvist tegn på feil utførelse, feil materialvalg, skadelig fukt eller utettheter.

Det er boret hull i tilstøtende rom eller fra undersiden.

Membranen ligger skjult i konstruksjonen og kan ikke undersøkes uten å gjøre destruktive inngrep ved å demontere fliser. Viktig å merke seg at membran er en bygningsdel som har en naturlig slitasje over tid med en forventet levetid. Man kan anta at membran er påført alle flatene i våtsonen før flisene ble montert.
Sluk i plast

Merknader: -Det er ukjent løsning av membran/fuktsikring av våtrommet.
-Det er antydning til smøremembran i sluk. Ikke påvist slukmansjett under klemring
-Det ble foretatt hullboring og søk etter fukt og visuell sjekk. Ingen tegn til fukt på befaringsdagen.

*Det er i hovedsak veggene/ gulvet i våtsonen som er mest utsatt for fuktighet. Spesielt utsatt er dusjnisjer og dusjing i badekar hvor vegger og gulv blir utsatt for påkjenninger av fuktighet jevnlig. Det vil da være veggene/ gulvet i dusjnisjen som er mest aktuelt å foreta hulltaking i (spesielt vegg med dusjarmatur). Selv om det er gjennomført hulltaking og det ikke er funnet fukt, kan det likevel være fare for fukt i konstruksjonen. Borring av et 73 mm hull gir likevel en begrenset adkomst til konstruksjonen med begrensede kontrollmuligheter.

Forventet tid for utskiftning av membran er 20 år.

TG 2:
Alder og slitasje. Forventet levetid er oppnådd, men badet kan ha flere år igjen med god funksjon ved tilpasset bruk. (f.eks bruk av lukket dujkabinett)



7.2 Bad i loftetasjen

TG 1 7.2.1 Overflate vegger og himling

Det er ikke påvist riss og sprekker.
Det er ikke påvist sprekker i fuger.
Det er ikke påvist avvik på skjøter og underkant av plater.
Det er ikke påvist bom (hulrom) under fliser.
Det er ikke påvist fuktskader, spor etter skadedyr.

Flislagt bad fra 2019
80 cm innredning med vask og ettgreps armatur
Speilskap med LED
Dusjhjørne med svingbare glassdører
Vegghengt WC

Merknader: Normal bruksslitasje, ingen merknader

TG 1 7.2.2 Overflate gulv

Det er ikke påvist riss og sprekker.
Det er ikke påvist sprekker i fuger.
Det er ikke påvist bom (hulrom) under fliser.
Det er ikke påvist spor etter råteskade, muggvekst eller skadedyr.
Det er påvist tilfredsstillende fall til sluket.
Terskel er vurdert som tilfredsstillende.
Det er ikke påvist knirk i gulvet.
Det er påvist tilfredsstillende høydeforskjell fra toppen av sluket til toppen av membranen ved dørterskelen.
Det er ikke påvist flekker eller andre skader.

Flislagt gulv med varmekabel.

Merknader: -Noe utvaskede fuger i dusjsone samt mindre avvik på planhet mellom fliser ved slukrist.
-Høydeforskjell mellom topp flis ved terskel og topp flis er målt med laservater til 15 mm. Det er i tillegg 22 mm membranoppkant ved dørterskel.

TG 1 7.2.3 Membran, tettesjiktet og sluk

Membranen er fra 2019
Det er ikke påvist avvik i forhold til sluk, rørgjennomføringer, mansjetter eller klemring.
Det er muligheter for å rengjøre sluk.
Det er ikke påvist tegn på feil utførelse, feil materialvalg, skadelig fukt eller utettheter.
Det er boret hull i tilstøtende rom eller fra undersiden.

Membranen ligger skjult i konstruksjonen og kan ikke undersøkes uten å gjøre destruktive inngrep ved å demontere fliser. Viktig å merke seg at membran er en bygningsdel som har en naturlig slitasje over tid med en forventet levetid. Man kan anta at membran er påført alle flatene i våtsonen før flisene ble montert, da våtrommet er i daglig bruk uten tegn til lekkasjer.
Sluk i plast

©mstr.no

www.bmtf.no

Merknader: -Det ble foretatt søk etter fukt og visuell sjekk via hull i vegg i tilstøtende rom. Ingen tegn til fukt på befaringsdagen.
-Det er beskrevet oppbygging av våtrommet med Litex membran på gulv og vegger.
Dokumentasjon fremvist.(boligmappa.no)
*Det er en forutsetning av leggeanvisninger er fulgt for sikker funksjon av tettesjikt/membran. Dette kan ikke kontrolleres ved en tilstandsrapport.

*Det er i hovedsak veggene/ gulvet i våtsonen som er mest utsatt for fuktighet. Spesielt utsatt er dusjnisjer og dusjing i badekar hvor vegger og gulv blir utsatt for påkjenninger av fuktighet jevnlig. Det vil da være veggene/ gulvet i dusjnisjen som er mest aktuelt å foreta hulltaking i (spesielt vegg med dusjarmatur). Borring av et 73 mm hull gir likevel en begrenset adkomst til konstruksjonen med begrensede kontrollmuligheter.

Forventet tid for utskiftning av membran er 20 år.

7.3 Vaskerom

TG 1 7.3.1 Overflate vegger og himling

Det er ikke påvist riss og sprekker.
Det er ikke påvist fuktskader, spor etter skadedyr.

Vaskerom fra byggeår. Ref. hjemmelshaver så er vegger behandlet med Jotun våtromsystem.
Utslagsvask på vegg
VV-bereder
Opplegg for vaskemaskin
Innredning med oppbevaringsplass
Ventilasjonsaggregat på vegg

Merknader: Normal bruksslitasje

TG 1 7.3.2 Overflate gulv

Det er ikke påvist spor etter råteskade, muggvekst eller skadedyr.
Det er påvist tilfredsstillende fall til sluket.
Terskel er vurdert som tilfredsstillende.
Det er ikke påvist knirk i gulvet.
Det er påvist tilfredsstillende høydeforskjell fra toppen av sluket til toppen av membranen ved dørterskelen.
Det er ikke påvist flekker eller andre skader.

Vinylbelegg på gulv

Merknader: Vinylbelegg med oppkant mot dørterskler og fall til sluk etter datidens krav.

*Utdrag fra teknisk forskrift TEK 07;
Gulv, vegger og tak som kommer til å bli utsatt for vannsøl, lekkasjevann eller kondens, skal utføres med fuktbestandige overflatematerialer.

Ellers normal bruksslitasje.

TG 2 7.3.3 Membran, tettesjiktet og sluk

Det er ikke påvist avvik i forhold til sluk, rørgjennomføringer, mansjetter eller klemring.
Det er muligheter for å rengjøre sluk.
Det er ikke påvist tegn på feil utførelse, feil materialvalg, skadelig fukt eller utettheter.
Det er ikke boret hull i tilstøtende rom eller fra undersiden.
Det er fuktkontrollert med egnet fuktmåleverktøy.

Eldre antatt våtromstapet på vegger, vinylbelegg på gulv.

©mstr.no

www.bmtf.no

Merknader: -Det er ikke boret hull i vegger da det ikke er noen form for våtsoner på vaskerommet. (bortsett fra gulv)
Det er fuktmålt på gulvoverflate uten negative funn. (Dette er dog en usikker metode da måleinstrumentet kan gi utslag på andre materialer enn fukt)
Vaskerom er generelt lite utsatt for mye vannsøl. (Klesvask som evt drypptørker)

Gulvet vil tåle denne kortvarige fuktbelastningen godt med dagens bruk.
-Vinylbelegg er påvist klemt ned mot sluk.

Forventet tid for utskifting av vinylbelegg 10-30 år.

TG 2:
Mer enn halvparten av forventet brukstid er oppnådd. (kan likevel ha ha flere år igjen med god funksjon)

8. Kjøkken

8.1 Kjøkken

TG 1 8.1 Kjøkken

Vanninstallasjonen er fra byggeår
Det er ikke påvist knirk, skader eller fuktskjolder på gulvet.
Det er ikke påvist fukt ved kjøleskap, vaskemaskin, varmtvannsbereder eller andre vanninstallasjoner.
Det er ikke påvist avvik i forhold til trykk i vannkran.
Det er ikke påvist avvik i forhold til avrenning fra avløp.
Det er ikke påvist symptomer på fukt og råte i nabokonstruksjoner.

Kjøkken pusset opp i 2017 (Drømmekjøkken)
Lett profilerte fronter
Benkeplate i tre (eik), benkeplate av kompositt stein ved keramisk platetopp. (Silestone)
Integrert oppvaskmaskin, micro, komfyr
Frittstående side by side kjøl/fryseskap
Ventilator med kullfilter
Waterguard under benk

Merknader: -Godt fungerende kjøkken med normal bruksslitasje.
-Kullfilter i ventilatorer ansett som avvik ihht NS 3600:2018.(TG 2) Det er likevel satt tilstadsgrad TG 1, da det i tillegg er balansert ventilasjonsanlegg med avtrekk på kjøkken som sørger for utskiftning av luft i boligen.
*Ventilatorer krever jevnlig renhold for sikker og god funksjon.

9. Rom under terreng

9.1 Innredet rom

TG 1 9.1.1 Veggenes og himlingens overflater

Rom under terreng er innredet samtidig som boligen ble bygget.
Det er ikke påvist noen nevneverdige riss eller sprekker.
Det er ikke påvist setninger eller jordtrykk.
Det er ikke påvist fuktskjolder, støvkondens, svertesopp og spor etter sopp, råteskader og/eller skadedyr.
Tilluft og avtrekk er vurdert som tilfredsstillende.
Det er ikke mulig å undersøke diffusjonssperre uten å demontere bygningsdeler.

Vegger og himlinger med normal bruksslitasje.

Merknader: Ingen merknader.

TG 1 9.1.2 Gulvets overflate

Det er ikke påvist knirk i gulvene.
Det er ikke påvist setninger.
Det er ikke påvist sprekker i fuger
Det er ikke påvist avvik overganger og skjøter.
Det er ikke påvist sopp, råteskade og skadedyr.

Gulv med varierende overflater med normal bruksslitasje

Merknader: Ingen merknader.
(Det er foretatt søk etter hulrom (bom) under flis på tilfeldig valgte steder. Avvik kan forekomme uten at dette er registrert)

TG 1 9.1.3 Fuktmåling og ventilasjon

Det er boret hull i tilstøtende rom eller fra undersiden.
Det er fuktkontrollert med egnet fuktmåleverktøy.
Tilluft og avtrekk vurderes som tilstrekkelig.

Ventilasjon er ivaretatt av et balansert ventilasjonsanlegg.

Merknader: -Det ble boret hull i vegg mot terreng på soverom mot VEST. Denne veggen hadde manglende topplist og da ansett med størst sannsynlighet for fuktpåkjenning. Det ble ikke funnet forhøyede verdier av fukt på befaringsdagen.

10. VVS

TG 1 10.1 WC og innvendige vann- og avløpsrør

Innvendige vann og avløpsrør er fra byggeår
Hovedstoppekranen er lokalisert og funksjonstestet.
Lekkasjevann fordelerskap ledes til sluk.
Stakeluker og lufting vurderes som tilfredsstillende
Avløpskapasiteten vurderes som tilfredsstillende.
Lukt fra avløpssystemet vurderes som tilfredsstillende.
Det er WC med innebygget sisterne.
Det er spalte på innebygget sisterne for WC.
Det er inspeksjonsmulighet på innebygget sisterne for WC.
Det er fremlagt dokumentasjon på innebygget sisterner for WC.

Vann-/avløpsrør og sluk i plast.
Enkelte synlige vannrør utført i kobber.

Merknader: -Det er kun foretatt en enkel visuell sjekk av vann og avløp.
-Stoppekran i skyvedørsgarderobe på soverom mot VEST. Testet OK!
-Ellers ingen synlige tegn til lekkasjer/svekkelser.
*På generelt grunnlag så kan det anbefales en lekkasjevarsler på wc , med automatisk stoppventil. Dette kan bidra til å redusere skadeomgang ved en evt. lekkasje.

Undertegnede innehar ikke spisskompetanse på fagområdet VVS. På generelt grunnlag så anbefales en gjennomgang av VVS med autorisert personell.

Antatt forventet levetid for vannrør er ca. 100 år
Antatt forventet levetid for avløpsrør er ca. 50 år

TG 2 10.2 Varmtvannsbereder

Varmtvannsbereder er fra 2002

Det er ikke påvist avdrypp og fuktskjolder ved bereder.

Beredere ns plassering er tilfredsstillende.

VV-bereder fra Oso Hotwater RS 300, volum 287 liter.

Merknader: -Bereder er plassert på vaskerom med sluk i gulv.
*OBS! Tegn til varmgang i stikkontakt og plugg til bereder. Bør sjekkes av el-personell.
-Forventet levetid/tid for utskiftning for varmtvannsbereder i rustfritt stål er 20år. (Teknisk levetid er 15-30år)
PS! En bereder kan dog vare lenger enn dette.

TG 2:
Settes da forventet levetid er oppnådd

Ingen 10.3 Vannbåren varme

Bygningsdelen eksisterer ikke.

Merknader:

Ingen 10.4 Varmesentraler

Bygningsdelen eksisterer ikke.

Merknader:

TG 1 10.5 Ventilasjon

Det er ikke påvist lukt fra anlegget.

Ventilasjonsanlegget var nytt i 2002

Boligen har balansert ventilasjon.

Det er ikke påvist fukt og mugg i filtre.

Tilluft, avtrekk og luftutveksling vurderes som tilfredsstillende.

Balansert ventilasjonsanlegg fra byggeår.
(*Vær obs på at elektriske komponenter har en begrenset levetid)

Merknader: -Det er registrert noe ulyd fra anlegget. (mulig slitte lager til vifter) Det kan vurderes en sjekk av fagperson.
-Filterbytte er utført 1 gang pr. år ifølge hjemmelshaver.

*-Det anbefales å bytte filter 1-2 ganger per år. Filteravtaler kan inngås med leverandør for automatisk tilsending av filter.
Selve kanalene til ventilasjonsanlegget anbefales renset minimum hver 5. år i følge SINTEF. Rens av ventilasjonsanlegget gir bedre inneklima, energibesparelse, mindre fare for brann, og ikke minst høyere ytelse på ditt ventilasjonsanlegg

11. Elektrisk anlegg og samsvarserklæring

TG 2 11.1 Elektrisk anlegg og samsvarserklæring

Når det gjelder resultater fra det lokale el-tilsynet: Se eventuelt eiers egenerklæringsskjema.

Det lokale el-tilsynet gjennomførte tilsyn sist i 2015

Resultatet var tilfredsstillende.

Det var tilsyn på anlegget for mer enn fem år siden.

Det elektriske anlegget ble installert i byggeår

I følge eier/oppdragsgiver har det ikke vært brann, branntilløp eller varmgang i anlegget. Se eventuelt egenerklæringsskjema fra selger.

I følge eier/oppdragsgiver løses ikke sikringene ut ofte. Se eventuelt egenerklæringsskjema fra selger.

I følge eier/oppdragsgiver finnes det kursfortegnelse.

I følge eier/oppdragsgiver er antallet sikringer i samsvar med kursfortegnelse.

Det er påvist at plugg på varmtvannsbereder er brunsvidd.

Det er ikke observert synlige tegn på termiske skader på kabler, brytere, downlights, stikkontakter eller elektrisk utstyr.

Kabler er tilstrekkelig festet.

Det er tegn på at kabelinnføringer og hull i inntak og sikringsskap er tette.

I følge eier/oppdragsgiver er det samsvar mellom utført arbeid og samsvarserklæring.

Det er fremlagt samsvarserklæring.

Sikringskap med automatsikringer plassert i garderode i entrè.

Merknader: -Det er kun foretatt en enkel visuell kontroll av el-anlegg.
-Det er fremlagt samsvarserklæringer på utførte el-arbeider
-Varmekabler er ikke funksjonstestet,
-Downlights er ikke demontert for sjekk.

*Undertegnede er ikke elektro fagperson. En enkel visuell kontroll/sjekk kan ikke sammenlignes med en utført el-kontroll av autorisert foretak.

TG 2:
Settes på bakgrunn av varmgang i stikk til bereder. Bør utbedres/sjekkes av fagperson.

©mstr.no

www.bmtf.no

BMTF TILSTANDSRAPPORT BMTF

VÆR OPPMERKSOM PÅ:

Egenerklæringsskjema er ikke levert før oppstart av oppdraget. Det kan derfor være avvik mellom tilstandsrapporten og selgers opplysninger som kan være av stor betydning.
Det er fremlagt godkjente tegninger av boligen.
Det foreligger ikke oppdaterte godkjente byggetegninger som samsvarer med boligen, se under.
Det er ingen avvik i forhold til rømming og romhøyde, ut ifra gjeldende forskrifter for da boligen/rommene ble byggemeldt.
Innvendige rekkverk og håndrekker er i henhold til gjeldende forskrifter når bygningsdelen ble byggesøkt.

TILLEGGSOPPLYSNINGER:

-Fremlagte originale tegninger samsvarer ikke med dagens plan. Bod i u.etg. er omgjort til badstu.
-Tegninger av garasje stemplet Asker kommune, 17.januar 2001
-Ferdigattest datert 18.12.2003

ANBEFALTE YTTERLIGERE UNDERSØKELSER:

©mstr.no

www.bmtf.no

BMTF TILSTANDSRAPPORT BMTF

TAKSTMANNENS VURDERING VED TG2:	
1.1	Byggegrunn, fundamenter, grunnmur, drenering og sikring mot vann og fuktighet
	Settes på bakgrunn av delvis manglende topplist på grunnmursplast på vegg mot SØRVEST. (Avvik ihht NS 3600:2018 Symptom på manglende funksjon) Mer enn halvparten av forventet levetid er oppnådd på deler av fuktsikring/drenering
1.3	Terrengforhold
	Settes på bakgrunn av tilnærmet flatt terreng mot grunnmur. (Avvik ihht NS 3600:2018.)
6.1	Balkonger, verandaer og lignende
	Settes på bakgrunn av avvik ihht dagens krav til rekkverkshøyder. Understøttelse til veranda må utbedres.
7.1.1	Bad i u.etg Overflate vegger og himling
	Mer enn halvparten av forventet tid for utskiftning er oppnådd.
7.1.2	Bad i u.etg Overflate gulv
	Settes på bakgrunn av riss i fuger (avvik NS 3600:2018)
7.1.3	Bad i u.etg Membran, tettesjiktet og sluk
	Alder og slitasje. Forventet levetid er oppnådd, men badet kan ha flere år igjen med god funksjon ved tilpasset bruk. (f.eks bruk av lukket dujkabinett)
7.3.3	Vaskerom Membran, tettesjiktet og sluk
	Mer enn halvparten av forventet brukstid er oppnådd. (kan likevel ha ha flere år igjen med god funksjon)
10.2	Varmtvannsbereder
	Settes da forventet levetid er oppnådd.
11.1	Elektrisk anlegg og samsvarserklæring
	Settes på bakgrunn av varmgang i stikk til bereder. Bør utbedres/sjekkes av fagperson.

BMTF TILSTANDSRAPPORT BMTF

©mstr.no

www.bmtf.no

TAKSTMANNENS VURDERING VED TG3:	
4.2	Undertak, lekter og yttertekking (taktekkingen)
	Manglede snøfangere på tak ihht. NS 3600:2018 og Byggforsk detaljblad 525.931. (Det er tatt vurdering av at takstein er ru, med en takvinkel på 40 grader.)
	Takstmannens prisvurdering ved utskiftning antas mellom Kr. 25.000. - og 50.000.-

BMTF TILSTANDSRAPPORT BMTF

©mstr.no

www.bmtf.no

EGENERKLÆRINGSSKJEMA

Til orientering vil dette skjema være en del av salgsoppgaven

Meglerfirma
Aktiv EM Asker

Oppdragsnr.
1110240264

Selger 1 navn	Selger 2 navn
Tor Edvardsen	Anne-Berit Iversen

Gateadresse
Høymyrveien 44

Poststed	Postnr
VOLLEN	1391

Er det dødsbo?

☑ Nei ☐ Ja

Avdødes navn

Er det salg ved fullmakt?

☑ Nei ☐ Ja

Hjemmelshavers navn

Har du kjennskap til eiendommen?

☐ Nei ☑ Ja

Når kjøpte du boligen?

År	2002

Hvor lenge har du eid boligen?

Antall år	22
Antall måneder	0

Har du bodd i boligen siste 12 måneder?

☐ Nei ☑ Ja

I hvilket forsikringsselskap har du tegnet villa/husforsikring?

Forsikringsselskap	JBF
Polise/avtalenr.	1799782

Spørsmål for alle typer eiendommer

1 Kjenner du til om det er/har vært feil tilknyttet våtrommene, f.eks. sprekker, lekkasje, råte, lukt eller soppskader?

☑ Nei ☐ Ja

Document reference: 1110240264

2 Kjenner du til om det er utført arbeid på bad/våtrom?

Svar	Ja, av faglært og ufaglært/egeninnsats/dugnad
Beskrivelse	Rørkompaniet AS gjorde alt av rørarbeid, selv la vi fliser oppå membran lagt av Bad og membran AS
Arbeid utført av	Rørkompaniet AS, Bad og membran AS

2.1 Ble tettesjikt/membran/sluk oppgradert/fornyet?

☐ Nei ☑ Ja

Beskrivelse: byttet av Bad og membran AS

2.2 Er arbeidet byggemeldt?

☑ Nei ☐ Ja

3 Kjenner du til om det er/har vært tilbakeslag av avløpsvann i sluk eller lignende?

☑ Nei ☐ Ja

4 Kjenner du til feil eller om har vært utført arbeid/kontroll på vann/avløp?

Svar: Nei

5 Kjenner du til om det er/har vært problemer med drenering, fuktinnsig, øvrig fukt eller fuktmerker i underetasje/kjeller?

☑ Nei ☐ Ja

6 Kjenner du til om det er/har vært utettheter i terrasse/garasje/tak/fasade?

☑ Nei ☐ Ja

7 Kjenner du til om det er/har vært problemer med ildsted/skorstein/pipe f.eks. dårlig trekk, sprekker, pålegg, fyringsforbud eller lignende?

☑ Nei ☐ Ja

8 Kjenner du til om det er/har vært f.eks. sprekker i mur, skjeve gulv eller lignende?

☑ Nei ☐ Ja

9 Kjenner du til om det er/har vært sopp/råteskader/insekter/skadedyr på eiendommen som rotter, mus, maur eller lignende?

☐ Nei ☑ Ja

Beskrivelse: det har hendt at det har kommet sukkermaur inn på kjøkkenet om våren.

10 Kjenner du til om det er/har vært skjeggkre i boligen?

☑ Nei ☐ Ja

11 Kjenner du til om det er/har vært utført arbeid på el-anlegget eller andre installasjoner (f.eks. oljetank, sentralfyr, ventilasjon)?

Svar	Ja, kun av faglært
Beskrivelse	Omlegging av kurser på kjøkkenet i forbindelse med oppussing. Tilkobling av badstu i 2015.
Arbeid utført av	Asker elektriske as

11.1 Foreligger det samsvarserklæring (i henhold til forskrift om elektriske lavspenningsanlegg)?

☐ Nei ☑ Ja

12 Kjenner du til om det er utført kontroll av el-anlegget og/eller andre installasjoner (f.eks. oljetank, sentralfyr, ventilasjon)?

☐ Nei ☑ Ja

Beskrivelse: Infratek utførte en kontroll av el anlegget i 2015 og skrev entilsynsrapport uten bemerkninger, ligger lagret på boligmappa

13 Har du ladeanlegg/ladeboks for elbil i dag?

☑ Nei ☐ Ja

14 Kjenner du til om ufaglærte har utført arbeid som normalt bør utføres av faglærte, utover det som er nevnt tidligere (f.eks. drenering, murerarbeid, tømrerarbeid etc)?

☑ Nei ☐ Ja

Document reference: 1110240264

15 Er det nedgravd oljetank på eiendommen?

☑ Nei ☐ Ja

16 Kjenner du til om det har vært utført arbeid på terrasse/garasje/tak/fasade?

Svar: Nei

17 Selges eiendommen med utleiedel, leilighet, hybel eller tilsvarende?

☑ Nei ☐ Ja

18 Kjenner du til om det er innredet/bruksendret/bygget ut i kjeller eller loft eller andre deler av boligen?

☑ Nei ☐ Ja

19 Kjenner du til forslag eller vedtatte reguleringsplaner, andre planer, nabovarsel eller offentlige vedtak som kan medføre endringer i bruken av eiendommen eller av dens omgivelser?

☑ Nei ☐ Ja

20 Kjenner du til om det foreligger påbud/heftelser/krav/manglende tillatelser vedrørende eiendommen?

☑ Nei ☐ Ja

21 Er det foretatt radonmåling?

☑ Nei ☐ Ja

22 Kjenner du til manglende brukstillatelse eller ferdigattest?

☑ Nei ☐ Ja

23 Kjenner du til om det foreligger skaderapporter/ tilstandsvurderinger eller utførte målinger?

☑ Nei ☐ Ja

24 Er det andre forhold av betydning ved eiendommen som kan være relevant for kjøper å vite om (f.eks. rasfare, tinglyste forhold eller private avtaler)?

☑ Nei ☐ Ja

Document reference: 1110240264

Tilleggskommentar

Jeg bekrefter at opplysningene er gitt etter beste skjønn. Jeg er kjent med at dersom jeg har gitt ufullstendige, uriktige eller misvisende opplysninger om eiendommen, vil forsikringsselskapet kunne søke hel eller delvis regress for sine utbetalinger eller redusere sitt ansvar helt eller delvis, jfr. vilkår for boligselgerforsikring punkt 7.1 og forsikringsavtaleloven kapittel 4.

Jeg er orientert om mitt mulige ansvar som selger etter avhendingsloven, eventuelt etter kjøpsloven (aksjeboliger), og om forsikringsgiver sitt boligselgerforsikringstilbud.

Jeg er klar over at avtale om forsikring er bindende. Jeg er også klar over at premietilbudet først kan påberopes når boligen er solgt (budaksept). Premietilbudet som er gitt av megler er bindende for forsikringsgiver i 6 – seks – måneder fra oppdragsinngåelse med megler.

Etter dette vil premien og forsikringsvilkårene kunne justeres. Når premietilbudet ikke lenger er bindende for forsikringsselskapet må egenerklæringsskjemaet signeres på nytt og eventuelle endringer påføres. Det vil da være forsikringspremien og forsikringsvilkårene på ny signeringsdato som legges til grunn.

Det kan ikke tegnes boligselgerforsikring ved følgende salg:

- mellom ektefeller eller slektninger i rett oppstigende eller nedstigenede linje, søsken, eller
- mellom personer som bor eller har bodd på boligeiendommen og/eller
- når salget skjer som ledd i sikredes næringsvirksomhet/er en næringseiendom
- etter at boligeiendommen er lagt ut for salg.
- ved salg av helårs- og fritidsbolig er det krav til at det foreligger tilstandsrapport i henhold til Forskrift til avhendingslova (tryggere bolighandel).

Forsikringsselskapet kan ved skriftlig samtykke akseptere tegning av forsikring også i ovennevnte tilfeller.

Dersom forsikringsselskapet ikke har gitt skriftlig samtykke, kan erstatningen bortfalle.

Ved oppgjørsoppdrag trer forsikringen i kraft når kontrakten er signert av begge parter, begrenset til siste 12 måneder før overtakelse.

Forøvrig oppfordrer selger potensielle kjøpere til å undersøke eiendommen grundig, jf avhendigsloven § 3-10 og kjøpsloven § 20 (aksjeboliger).

Gyldig forsikring forutsetter at det for helårs- og fritidsbolig foreligger tilstandsrapport som er i henhold til Forskrift til avhendingslova (tryggere bolighandel).

☑ Jeg ønsker boligselgerforsikring, og bekrefter å ha mottatt og lest forsikringsvilkårene og informasjonsbrosjyre til selger i forbindelse med kjøp av boligselgerforsikring. Forsikringen trer i kraft på det tidspunkt det foreligger en budaksept mellom partene, begrenset til tolv måneder før overtagelse. Ved oppgjørsoppdrag trer forsikringen i kraft når kontrakten er signert av begge parter, begrenset til siste 12 måneder før overtakelse. Jeg bekrefter med dette at eiendommen ikke er en næringseiendom, at den ikke selges som ledd i næringsvirksomhet eller mellom ektefeller eller slektninger i rett oppstigende eller nedstigende linje, søsken, eller mellom personer som bor eller har bodd på boligeiendommen. Gyldig forsikring forutsetter at det for helårs- og fritidsbolig foreligger tilstandsrapport som er i henhold til Forskrift til avhendingslova (tryggere bolighandel). Forsikringen er ugyldig dersom den tegnes i strid med forsikringsvilkårene. Jeg er innforstått med at eiendomsmegleren ikke har fullmakt til å gjøre unntak fra ovennevnte begrensninger. Jeg er oppmerksom på at 8% av total forsikringskostnader honorar til Söderberg & Partners.

☐ Jeg ønsker ikke boligselgerforsikring, men megler har tilbudt meg å kjøpe slik forsikring.

☐ Jeg kan ikke kjøpe boligselgerforsikring ihht vilkår.

Document reference: 1110240264

E-Signing validated

secured by nets

NAME OF SIGNER	IDENTIFIER	TIME	ELECTRONIC ID
Tor Edvardsen	4657973fdf6b1fb93956a4af c78ae351269f3163	14.07.2024 09:18:18 UTC	Signer authenticated by Nets One time code

NAME OF SIGNER	IDENTIFIER	TIME	ELECTRONIC ID
Anne Berit Iversen	02694804c492a8c9c3ab53 e063e0042c46b980b9	14.07.2024 09:20:13 UTC	Signer authenticated by Nets One time code

Document reference: 1110240264

- This is a PDF document digitally signed by Nets' E-Signing service.
- The document's integrity is protected by signing and sealing the contents with a certificate issued to Nets by a third party. Validating the signature confirms that the contents have not been modified since the time of signing.
- For more information about document formats, see https://www.nets.eu/developer

nets

enova

ENERGIATTEST

Adresse	Høymyrveien 44
Postnummer	1391
Sted	VOLLEN
Kommunenavn	Asker
Gårdsnummer	68
Bruksnummer	423
Seksjonsnummer	—
Andelsnummer	—
Festenummer	—
Bygningsnummer	23076349
Bruksenhetsnummer	H0101
Merkenummer	95295796-5063-4d8c-b914-12db4f4047bd
Dato	11.07.2024

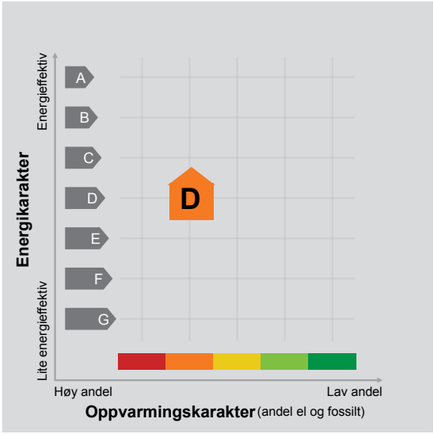

Energimerket angir boligens energistandard. Energimerket består av en energikarakter og en oppvarmingskarakter, se i figuren. Energimerket symboliseres med et hus, hvor fargen viser oppvarmingskarakter, og bokstaven viser energikarakter.

Energikarakteren angir hvor energieffektiv boligen er, inkludert oppvarmingsanlegget. Energikarakteren er beregnet ut fra den typiske energibruken for boligtypen. Beregningene er gjort ut fra normal bruk ved et gjennomsnittlig klima. Det er boligens energimessige standard og ikke bruken som bestemmer energikarakteren. A betyr at boligen er energieffektiv, mens G betyr at boligen er lite energieffektiv. En bolig bygget etter byggeforskriftene vedtatt i 2010 vil normalt få C.

Oppvarmingskarakteren forteller hvor stor andel av oppvarmingsbehovet (romoppvarming og varmtvann) som dekkes av elektrisitet, olje eller gass. Grønn farge betyr lav andel el, olje og gass, mens rød farge betyr høy andel el, olje og gass. Oppvarmingskarakteren skal stimulere til økt bruk av varmepumper, solenergi, biobrensel og fjernvarme.

Om bakgrunnen for beregningene, se www.energimerking.no.

Målt energibruk 23 258 kWh pr. år

Målt energibruk er gjennomsnittet av hvor mye energi boligen har brukt de siste tre årene. Det er oppgitt at det i gjennomsnitt er brukt:

22 661 kWh elektrisitet	0 kWh fjernvarme
0 liter olje/parafin	0 Sm³ gass
0 kg bio (pellets/halm/flis)	450 liter ved

Hvordan boligen benyttes har betydning for energibehovet

Energibehovet påvirkes av hvordan man benytter boligen, og kan forklare avvik mellom beregnet og målt energibruk. Gode energivaner bidrar til at energibehovet reduseres. Energibehovet kan også bli lavere enn normalt dersom:

- deler av boligen ikke er i bruk,
- færre personer enn det som regnes som normalt bruker boligen, eller
- den ikke brukes hele året.

Gode energivaner

Ved å følge enkle tips kan du redusere ditt energibehov, men dette vil ikke påvirke boligens energimerke.

Energimerkingen kan kun endres gjennom fysiske endringer på boligen.

Tips 1: Følg med på energibruken i boligen
Tips 2: Luft kort og effektivt
Tips 3: Redusér innetemperaturen
Tips 4: Bruk varmtvann fornuftig

Mulige forbedringer for boligens energistandard

Ut fra opplysningene som er oppgitt om boligen, anbefales følgende energieffektiviserende tiltak. Dette er tiltak som kan gi bygningen et bedre energimerke.

Noen av tiltakene kan i tillegg være svært lønnsomme. Tiltakene bør spesielt vurderes ved modernisering av bygningen eller utskifting av teknisk utstyr.

Tiltaksliste (For full beskrivelse av tiltakene, se Tiltaksliste - vedlegg 1)

- Montere urbryter på motorvarmer
- Slå el.apparater helt av
- Slå av lyset og bruk sparepærer
- Vask med fulle maskiner

Det tas forbehold om at tiltakene er foreslått ut fra de opplysninger som er gitt om boligen. Fagfolk bør derfor kontaktes for å vurdere tiltakene nærmere. Eventuell gjennomføring av tiltak må skje i samsvar med gjeldende lovverk, og det må tas hensyn til krav til godt inneklima og forebygging av fuktskader og andre byggskader.

Boligdata som er grunnlag for energimerket

Energimerket og andre data i denne attesten er beregnet ut fra opplysninger som er gitt av boligeier da attesten ble registrert. Nedenfor er en oversikt over oppgitte opplysninger, som boligeier er ansvarlig for.

Der opplysninger ikke er oppgitt, brukes typiske standardverdier for den aktuelle bygningstypen. For mer informasjon om beregninger, se www.energimerking.no/beregninger.

Bygningskategori:	Småhus
Bygningstype:	Enebolig
Byggeår	2002
Bygningsmateriale:	Tre
BRA:	199
Ant. etg. med oppv. BRA:	3
Detaljert vegger:	Ja
Detaljert vindu:	Nei

Teknisk installasjon

Oppvarming:	Elektrisk Ved
Ventilasjon	Balansert ventilasjon

Om grunnlaget for energiattesten

Oppgitte opplysninger om boligen kan finnes ved å gå inn på www.energimerking.no, og logge inn via ID-porten/Altinn. På siden "Eiendommer" kan du søke opp bygninger og hente fram energiattester som er laget tidligere. For å se detaljer for en bolig hvor det er brukt detaljert registrering må du velge "Gjenbruk" av aktuell attest under Offisielle energiattester i skjermbildet "Valgt eiendom". Boligeier er ansvarlig for at det blir brukt riktige opplysninger. Eventuelle gale opplysninger må derfor tas opp med selger eller utleier da dette kan ha betydning for prisfastsettelsen. Det kan når som helst lage en ny energiattest.

Om energimerkeordningen

Enova er ansvarlig for energimerkeordingen. Energimerket beregnes på grunnlag av oppgitte opplysninger om boligen. For informasjon som ikke er oppgitt, brukes typiske standardverdier for den aktuelle bygningstypen fra tidsperioden den ble bygd i. Beregningsmetodene for energikarakteren baserer seg på NS 3031 (www.energimerking.no/NS3031).

Spørsmål om energiattesten, energimerkeordningen eller gjennomføring av energieffektivisering og tilskuddsordninger kan rettes til Enova Svarer på tlf. 24 24 05 95 eller svarer@enova.no.

Plikten til energimerking er beskrevet i energimerkeforskriften (bygninger).

Nærmere opplysninger om energimerkeordningen kan du finne på www.energimerking.no.

For ytterligere råd og veiledning om effektiv energibruk, vennligst se www.enova.no/hjemme eller ring Enova svarer på tlf. 24 24 05 95.

Tiltaksliste: Vedlegg til energiattesten

Attesten gjelder for følgende eiendom (Vedlegg 1)

Adresse: Høymyrveien 44
Postnummer: 1391
Sted: VOLLEN
Kommune: Asker
Bolignummer: H0101
Dato: 11.07.2024 5:56:04
Energimerkenummer: 95295796-5063-4d8c-b914-12db4f4047bd

Kommunenummer: 3203
Gårdsnummer: 68
Bruksnummer: 423
Seksjonsnummer: 0
Festenummer: 0
Bygningsnummer: 23076349

Tiltak utendørs

Tiltak 1: Montere urbryter på motorvarmer

Det monteres urbryter (koblingsur) på motorvarmeren slik at den ikke står på mer enn nødvendig.

Tiltak 2: Skifte til sparepærer på utebelysning

Sparepærer på 5, 7, 11, 15, og 20 W tilsvarer glødelamper på henholdsvis 25, 40, 60, 75 og 100 W. Sparepærer gir like mye lys som vanlige glødelamper, men bruker bare rundt 20% av energien. De varer dessuten lenger, 8.000-15.000 timer mot 1.000 - 2.500 timer for glødelamper.

Tiltak 3: Termostat- og nedbørsstyring av snøsmelteanlegg

Snøsmelteanlegget er kun manuelt styrt, eller styres kun etter lufttemperatur. Det installeres automatikk slik at snøsmelteanlegget både er temperatur- og nedbørsstyrt. Det kan være i form av en temperatur- og snøføler i bakken, med temperatur - og fuktføler i luften.Snøsmelteanlegget aktiveres kun ved behov dvs.når det registreres nedbør og kulde samtidig.

Tiltak 4: Montere automatikk på utebelysning

Det kan monteres fotocelle på utebelysningen slik at det automatisk går av/på etter dagslyset/mørket. Eller det kan monteres bevegelsessensor slik at lyset kun går på ved bevegelse og slås av automatisk etter forhåndsinnstilt tid.

Brukertiltak

Tiltak 5: Slå el.apparater helt av

Elektriske apparater som har stand-by modus trekker strøm selv når de ikke er i bruk, og må derfor slås helt av.

Tiltak 6: Slå av lyset og bruk sparepærer

Slå av lys i rom som ikke er i bruk. Utnytt dagslyset. Bruk sparepærer, spesielt til utelys og rom som er kalde eller bare delvis oppvarmet.

Tiltak 7: Vask med fulle maskiner

Fyll opp vaske- og oppvaskmaskinen før bruk. De fleste maskiner bruker like mye energi enten de er fulle eller ikke.

Tiltak 8: Bruk varmtvann fornuftig

Bytt til sparedusj hvis du ikke har. For å finne ut om du bør bytte til sparedusj eller allerede har sparedusj kan du ta tiden på fylling av ei vaskebøtte; nye sparedusjer har et forbruk på kun 9 liter per minutt. Ta dusj i stedet for karbad.Skift pakning på dryppende kraner.Dersom varmtvannsberederen har nok kapasitet kan temperaturen i berederen reduseres til 70gr.

Tiltak 9: Spar strøm på kjøkkenet

Ikke la vannet renne når du vasker opp eller skyller. Bruk kjeler med plan bunn som passer til platen, bruk lokk, kok ikke opp mer vann enn nødvendig og slå ned varmen når det har begynt å koke. Slå av kjøkkenventilatoren når det ikke lenger er behov. Bruk av microbølgeovn til mindre mengder mat er langt mer energisparende enn komfyren. Tin frossenmat i kjøleskapet.Kjøl - og frys skal avrimes ved behov for å hindre unødvendig energibruk og for høy temperatur inne i skapet / boksen (nye kjølekap har ofte automatisk avriming). Fjern støv på kjøleribber og kompressor på baksiden. Slå av kaffetraker når kaffen er ferdig traktet og bruk termos. Oppvaskmaskinen har innebygde varmeelementer for oppvarming av vann og skal kobles til kaldvannet, kobles den til varmtvannet øker energibruken med 20 - 40 % samtidig som enkelte vaske - og skylleprosesser foregår i feil temperatur.

Tiltak 10: Følg med på energibruken i boligen

Gjør det til en vane å følge med energiforbruket. Les av måleren månedlig eller oftere for å være bevisst energibruken. Ca halvparten av boligens energibruk går til oppvarming.

Tiltak 11: Luft kort og effektivt

Ikke la vinduer stå på gløtt over lengre tid. Luft heller kort og effektivt, da får du raskt skifta lufta i rommet og du unngår nedkjøling av gulv, tak og vegger.

Tiltak 12: Velg hvitevarer med lavt forbruk

Når du skal kjøpe nye hvitevarer så velg et produkt med lavt strømforbruk. Produktene deles inn i energiklasser fra A til G, hvor A er det minst energikrevende. Mange produsenter tilbyr nå varer som går ekstra langt i å være energieffektive. A+ og det enda bedre A++ er merkinger som har kommet for å skille de gode fra de ekstra gode produktene.

Tiltak 13: Redusér innetemperaturen

Ha en moderat innetemperatur, for hver grad temperatursenkning reduseres oppvarmingsbehovet med 5 %. Mennesker er også varmekilder; jo flere gjester – desto større grunn til å dempe varmen. Ha lavere temperatur i rom som brukes sjelden eller bare deler av døgnet. Montér tetningslister rundt trekkfulle vinduer og dører (kan sjekkes ved bruk av myggspiral/røyk eller stearinlys). Sett ikke møbler foran varmeovner, det hindrer varmen i å sirkulere. Trekk for gardiner og persienner om kvelden, det reduserer varmetap gjennom vinduene.

Tiltak 14: Tiltak utendørs

Monter urbryter (koblingsur) på motorvarmeren slik at den ikke står på mer enn nødvendig. Skift til sparepærer. Sparepærer på 5, 7, 11, 15, og 20 W tilsvarer glødelamper på henholdsvis 25, 40, 60, 75 og 100 W, og de varer dessuten lenger, 8.000-15.000 timer mot 1.000-2.500 timer for glødelamper. Det kan monteres fotocelle på utebelysningen slik at det automatisk går av/på etter dagslyset/mørket. Eller det kan monteres bevegelsessensor slik at lyset kun går på ved bevegelse og slås av automatisk etter forhåndsinnstilt tid. For snøsmelteanlegg som kun er manuelt styrt av/på eller ift. lufttemperatur kan det installeres automatikk slik at snøsmelteanlegget både er temperatur- og nedbørsstyrt dvs. når det registreres nedbør og kulde samtidig.

Tiltak på elektriske anlegg

Tiltak 15: Tidsstyring av elektrisk gulvvarme / takvarme

For gulvvarme eller takvarme med styringsenhet m/termostat kan det vurderes utskiftning til ny styringsenhet med kombinert termostat- og tidsstyring. Dersom mange slike styringsenheter og/eller panelovner skiftes ut bør det vurderes et system hvor temperatur og tidsinnstillinger i ulike rom i boligen styres fra en sentral enhet. Merk at flere vanlige typer termostater også har mulighet for tidsstyring i form av aktivering av programfunksjonsknapp bak deksel, se medfølgende bruksanvisning.

Tiltak 16: Temperatur- og tidsstyring av panelovner

Evt. eldre elektriske varmeovner uten termostat skiftes ut med nye termostatregulerte ovner med tidsstyring, eller det ettermonteres termostat / spareplugg på eksisterende ovn. Dersom mange ovner skiftes ut bør det vurderes et system hvor temperatur og tidsinnstillinger i ulike rom i boligen styres fra en sentral enhet.

Tiltak 17: Tidsstyring av panelovner

Elektriske varmeovner er utstyrt med termostat men har ikke automatikk for tidsstyring / nattsenkning av temperaturen. Dersom ovnene er meget gamle kan det vurderes en utskiftning til nye ovner med termostat- og tidsstyring, eller det ettermonteres spareplugg eller automatikk for tidsstyring på eksisterende ovn.Dersom mange ovner skiftes ut bør det vurderes et system hvor temperatur og tidsinnstillinger i ulike rom i boligen styres fra en sentral enhet.

Bygningsmessige tiltak

Tiltak 18: Montering tetningslister

Luftlekkasjer mellom karm og ramme på vinduer og mellom karm og dørblad kan reduseres ved montering av tetningslister. Lister i silikon- eller EPDM-gummi gir beste resultat.

Tiltak på luftbehandlingsanlegg

Tiltak 19: Montere urstyring på avtrekksvifter / ventilasjonsanlegg

Det bør undersøkes hvorvidt ventilasjonsanlegget har mulighet for trinnvis regulering av luftmengden (1,2,3 eller max/normal/min) og evt. urstyring tilknyttet denne funksjonen. Det bør evt. ettermonteres et ukesur som styrer luftmengdene avhengig av brukstiden. For boliger bør ikke ventilasjonen stoppes når boligen ikke er i bruk, men det bør være en minsteventilasjon på ca 0,2 l/s pr. m².

Kartverket

MAMEN-LUND, ENGH, SALVESEN & PARTNERS AS
V/JOAKIM LUNDQUIST
POSTBOKS 282
1373 ASKER

Bestiller: info@ambita.com
Deres referanse: 1110240264
Vår referanse: 3516713/24328675
Bestilling: C3 2024-06-21 (5) 47

Dato
21.06.2024

Kopi av dokument fra vårt arkiv

Dere har bedt om en bekreftet kopi av følgende dokument fra arkivet:

Dok.nr.:	Embete:	Registrert:	Rettsstiftelse:
9011	100	25.3.2002	BEST. OM VANN/KLOAKKLEDN.

Dokumentet er registrert på blant annet følgende eiendom:

Knr.	Gnr.	Bnr.	Fnr.	Snr.
3203 ASKER	68	374	0	0

[ ] Dokumentet følger vedlagt.

[ ] Dokumentet følger ikke vedlagt. Vi kan ikke finne det i vårt arkiv.

Det finnes mye nyttig informasjon på våre nettsider www.tinglysing.no. På https://seeiendom.kartverket.no er det mulig å se hva som er tinglyst i grunnboken. Ta også gjerne kontakt med vårt kundesenter på telefon 32 11 80 00. Kundesenteret er åpent alle hverdager fra klokken 09.00 til 15.00.

Med hilsen
Statens kartverk Tinglysing

www.kartverket.no
Statens kartverk Tinglysing, Tinglysing - fast eiendom
Besøksadresse: Kartverksveien 21 Hønefoss, Postadresse: Postboks 600 Sentrum, 3507 Hønefoss
Telefon: 32 11 80 00 Telefax: 32 11 88 01
E-post: tinglysing@kartverket.no Organisasjonsnummer: 971 040 238

TINGLYST
25 MARS 2002
ASKER OG BÆRUM TINGRETT
DAGBOKNR.: 9011

OVERENSKOMST

Mellom eiere av gnr. 68 bnr. 423, adresse Høymyrveien 44, 1391 Vollen
Gnr. 68 bnr. 374, adresse Høymyrveien 46, 1391 Vollen

Er det inngått følgende overenskomst.

Undertegnede inngår felles eie av stikkledninger for vann og avløp fra Hovedledningen i krysset Høymyrveien og Gransvea til tilkoblingspunkt utenfor Høymyrveien 44.

Ledningseierne er i fellesskap ansvarlig for drift og vedlikehold av ledningene fra hovedledning til første grenrør.

De økonomiske forpliktelser fordeles etter følgende fordelingsnøkkel:
60% dekkes av gnr.68 bnr. 374
40% dekkes av gnr.68 bnr. 423

Eventuell tvist om denne overenskomst avgjøres ved skjønn. Skjønnsmenn oppnevnes av tvistenemda, og dette skjønn skal være endelig.

Denne overenskomsten tinglyses på begge eiendommer. Overenskomsten kan ikke avlyses uten etter skriftlig samtykke fra Asker kommune.

Asker, 22/3-2002
Gnr.68 ....bnr...423...

Asker 22/3-2002
Gnr.68 Bnr...374...

Doknr: 9011 Tinglyst: 25.03.2002 Emb. 100
STATENS KARTVERK FAST EIENDOM

Asker kommune

Postadresse: Katrineåsveien 20, 3440 RØYKEN
Telefon: 66 70 00 00
E-post: post@asker.kommune.no

Dato: 20.06.2024

MEGLEROPPLYSNINGER

1800 Vei, vann og avløp

Gnr:	**68**	Bnr:	**423**	Fnr:		Snr:	
Adresse:	**Høymyrveien 44, 1391 VOLLEN**						

Vegadkomst

Ankomst fra	Offentlig veg ☒ Via privat stikkvei ☐	Privat veg ☐	Ingen vegadkomst ☐
Merknad:	Tilgang til eiendom via gang- og sykkelveg.		

Tilkobling til vann og avløp

Tilknyttet offentlig vann via privat stikkledning?	Ja ☒	Nei ☐
Hvis nei, merknad:		

Tilknyttet offentlig avløp via privat stikkledning?	Ja ☒	Nei ☐
Hvis nei, merknad:		

Asker kommune tar forbehold om at informasjonen kan inneholde feil eller mangler. Eventuelle slike feil/mangler vil ikke medføre erstatningsansvar for kommunen.

Utskriftsdato: 20.06.2024

Asker kommune

Adresse: Katrineåsveien 20, 3440 RØYKEN

Telefon: 66 70 00 00

Kommunale gebyrer 2024

EM §6-7 Oppdragstakerens undersøkelses- og opplysningsplikt Kilde: Asker kommune

Kommunenr.	3203	**Gårdsnr.**	68	**Bruksnr.**	423	**Festenr.**		**Seksjonsnr.**	
Adresse	Høymyrveien 44, 1391 VOLLEN								

Kommunale gebyrer fakturert på eiendommen i 2023

Kommunale gebyrer er en kombinasjon av forskudd, abonnement og enkeltgebyrer fakturert etter levert tjeneste. Vi kjenner ikke samlet gebyr for en eiendom for et år før året er omme. Denne rapporten sammenstiller dette for fjoråret, med summer fordelt per fagområde. Tjenestene vil normalt ha en prisøkning hvert år, samt at forbruk på ulike tjenester kan variere fra år til år.

Gebyr	Fakturert beløp i 2023
Avløp	3 830,51 kr
Feiing	349,00 kr
Renovasjon	4 440,00 kr
Vann	3 368,49 kr

FORBEHOLD VED UTLEVERING AV INFORMASJON I FORBINDELSE MED EIENDOMSFORESPØRSLER:

Det tas forbehold om riktigheten eller fullstendigheten av opplysningene i dette dokumentet. Det kan ikke rettes krav som følge av at disse opplysningene benyttes som grunnlag for beslutninger.

Asker kommune

Grunnkart

Eiendom: 68/423
Adresse: Høymyrveien 44
Dato: 20.06.2024
Målestokk: 1:1000

N

UTM-32

Eiendomsgr. nøyaktig <= 10 cm
Eiendomsgr. middels nøyaktig >10<=30 cm
Eiendomsgr. mindre nøyaktig >30<=200 cm
Eiendomsgr. mindre nøyaktig >200<=500 cm
Eiendomsgr. lite nøyaktig >=500 cm
Eiendomsgr. uviss nøyaktighet
Eiendomsgr. omtvistet
Hjelpelinje veikant
Hjelpelinje punktfeste
Hjelpelinje vannkant
Hjelpelinje fiktiv

Det tas forbehold om at det kan forekomme feil, mangler eller avvik i kartet. Spesielt gjelder dette usikre eiendomsgrenser. Dette kartet kan ikke brukes som erstatning for situasjonskart i byggesaker.

Asker kommune	Postadresse: Katrineåsveien 20, 3440 Røyken Telefon: 66 70 00 00 post@asker.kommune.no Dato: 20.06.2024

MEGLEROPPLYSNINGER

Gnr:	**68**	Bnr:	**423**	Fnr:		Snr:	
Adresse:	**Høymyrveien 44, 1391 VOLLEN**						

Avtaler og priser for husholdningsrenovasjon:
https://www.asker.kommune.no/avfall-og-gjenvinning/renovasjonsgebyr/

Priser og beregninger for vann og avløp:
https://www.asker.kommune.no/vann-og-avlop/priser-og-beregninger/

Vann/avløp

Har eiendommen vannmåler?	Ja ☒	Nei ☐
Hvis nei, antall m3 pr. år:		
Sameie:		☐
Ikke tilknyttet:		☐

Asker kommune tar forbehold om at informasjonen kan inneholde feil eller mangler. Eventuelle slike feil/mangler vil ikke medføre erstatningsansvar for kommunen.

Asker kommune	**Ledningskart** Eiendom: 68/423 Adresse: Høymyrveien 44 Dato: 20.06.2024 Målestokk: 1:1000	N UTM-32

Vannledning · Overvannsledning · Kum · Hydrant
Spillvannsledning · Avløp felles · Sluk

Kartet viser kommunale ledningstraseer (vann og avløp) der dette finnes. Private stikkledninger tegnes der disse er registrert. Informasjon hentes fra kommunens digitale ledningskartverk.

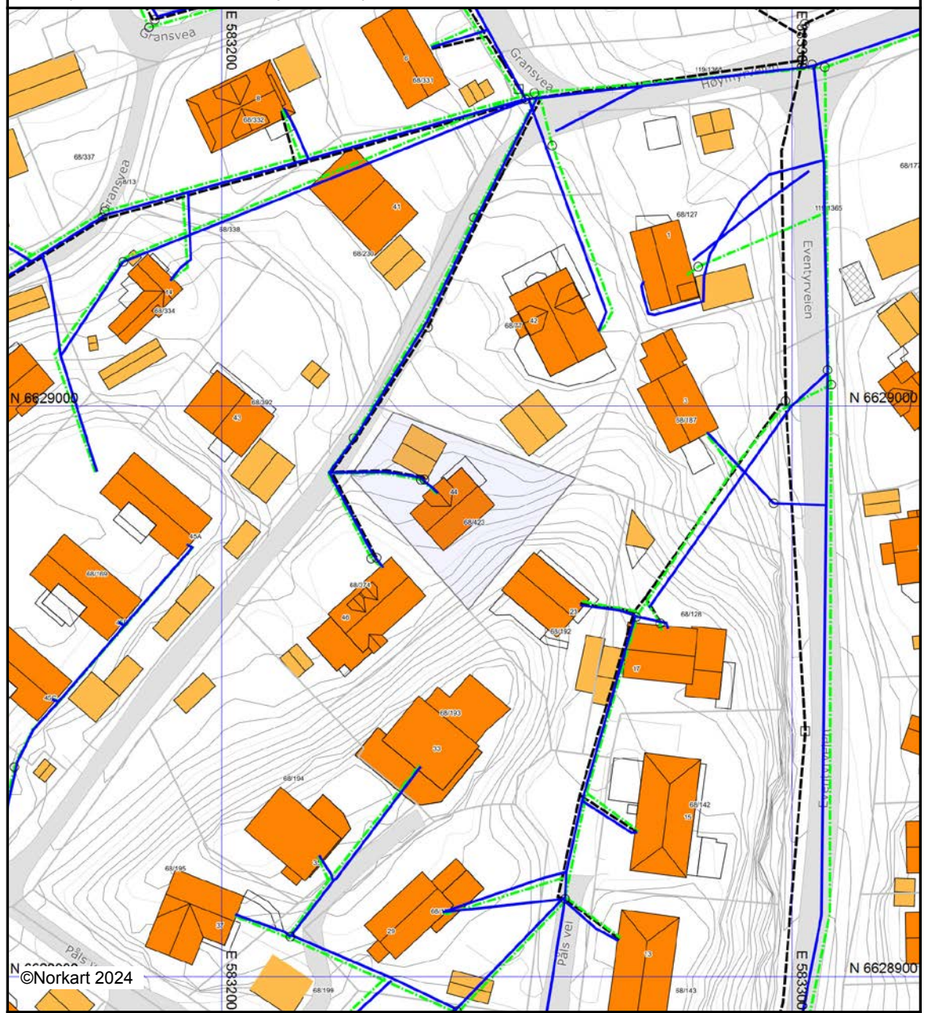

Det tas forbehold om at det kan forekomme feil, mangler eller avvik i kartet. Spesielt gjelder dette usikre eiendomsgrenser.
VA-ledninger kan være tegnet parallellforskjøvet og mange private ledninger mangler i kartet.
Dette kartet kan ikke brukes som erstatning for situasjonskart i byggesaker.

Matrikkelkart og -rapport (tilsvarer målebrev)

Matrikkelenhetens registerbetegnelse og adresse

Matrikkelenhet:	Gårdsnr 68, Bruksnr 423	**Kommune:**	3203	Asker
Adresse:				
Veiadresse:	Høymyrveien 44, gatenr 1368	**Grunnkrets:**	1404	Bjerkås
	1391 Vollen	**Valgkrets:**	7	Vollen
Oppdatert:	01.01.2024	**Kirkesogn:**	1070301	Østenstad
		Tettsted:	801	Oslo

Eiendomsopplysninger

Matrikkel:

Type:	Best. grunneiendom	**Tinglyst:**	Ja	**Reg.landbruksreg.:**	Nei
Bruksnavn:	Paesell 1	**Matrikkelført:**	Ja	**Antall teiger:**	1
Etableringsdato:	13.09.1999	**Har festegrunn:**	Nei	**Seksjonert:**	Nei
Areal:	679,6 kvm	**Skyld:**			
Arealkilde:	Beregnet Areal				
Arealmerknad:					

Om fullstendighet og nøyaktighet i matrikkelutskriften:

Ambita tar forbehold om at informasjon som hentes fra Matrikkelen kan avvike fra de faktiske forhold, og at grensepunkter mv. kan mangle helt eller delvis eller være feil registrert i Matrikkelen. Ambitas eiendomsutskrift viser arealet som er en geometrisk beregning basert på eiendommens grenselinjer. I de tilfeller grensene er markert som fiktive brukes i stedet oppgitt areal hvis dette finnes i Matrikkelen. Ambita er ikke ansvarlig for tap som oppstår som følge av feil i Eiendomsutskriften.

Ikke tinglyst eierforhold:

Ingen ikke tinglyste eierforhold registrert på matrikkelenheten.

Kulturminner:

Ingen kulturminner registrert på matrikkelenheten.

I Matrikkelen fremgår kun informasjon om fredet kulturminne der det er registrert i Riksantikvarens arkiv på eiendom og bygning. Kulturminner som ikke er registrert i Matrikkelen kan dermed allikevel forekomme på eiendommen. Merk at disse opplysningene ikke omfatter informasjon om eventuell verning / verneklasse for eiendom eller bygningsmasse.

Grunnforurensing:

Ingen grunnforurensing registrert på matrikkelenheten.

I Matrikkelen fremgår kun informasjon om grunnforurensning som eventuelt er registrert på eiendommen i forurensningsmyndighetenes arkiver. Grunnforurensning som ikke er registrert kan dermed allikevel forekomme på eiendommen.

Klage på vedtak i Matrikkelen:

Ingen klage registrert på matrikkelenheten.

Forretninger:

Type	Dato		Rolle	Matrikkel	Arealendring
Omnummerering	Forretning:	01.01.2024	Mottaker	3203/68/423	0,0
	Matrikkelført:	01.01.2024			
Omnummerering	Forretning:	01.01.2020	Mottaker	3203/68/423	0,0
	Matrikkelført:	01.01.2020			
Kart- og delingsforretning	Forretning:	13.09.1999	Avgiver	3203/68/192	-680,1
	Matrikkelført:		Mottaker	3203/68/423	680,1

Bebyggelsens arealer mv., antall boenheter

Bygning 1 av 2: Enebolig

Opplysninger om boliger/bruksenheter:

Adresse	Type	BRA	Kjøkkenkode	Antall rom	Bad	WC
Høymyrveien 44	Bolig	205,0	Kjøkken	8	2	3

Bygningsopplysninger:

Næringsgruppe:	Bolig	Bebygd areal:		Rammetillatelse:	19.04.2001
Bygningsstatus:	Tatt i bruk	BRA bolig:	205,0	Igangset.till.:	19.04.2001
Energikilde:	Elektrisitet, Biobrensel	BRA annet:		Ferdigattest:	
Oppvarming:	Elektrisk, Annen oppvarming	BRA totalt:	205,0	Midl. brukstil.:	
Avløp:		Har heis:	Nei	Tatt ibruk (GAB):	31.07.2002
Vannforsyning:	Tilkn. off. vannverk			Antall boliger:	1
Bygningsnr:	23076349			Antall etasjer:	3

Etasjeopplysninger:

Nr	Ant. boliger	BRA:	Bolig	Annet	Totalt	BTA:	Bolig	Annet	Totalt
U01			75,0		75,0				
H01	1		81,0		81,0				
L01			49,0		49,0				

Kulturminner:

Ingen kulturminner registrert på bygningen.

Bygning 2 av 2: Garasjeuthus anneks til bolig

Opplysninger om boliger/bruksenheter:

Adresse	Type	BRA	Kjøkkenkode	Antall rom	Bad	WC
Ingen registrert adresse	Unummerert bruksenhet					

Bygningsopplysninger:

Næringsgruppe:	Annet som ikke er næring	Bebygd areal:		Rammetillatelse:	25.04.2001
Bygningsstatus:	Tatt i bruk	BRA bolig:		Igangset.till.:	21.06.2001
Energikilde:		BRA annet:	34,0	Ferdigattest:	
Oppvarming:		BRA totalt:	34,0	Midl. brukstil.:	
Avløp:		Har heis:	Nei	Tatt ibruk (GAB):	21.06.2001
Vannforsyning:				Antall boliger:	
Bygningsnr:	23097133			Antall etasjer:	1

Etasjeopplysninger:

Nr	Ant. boliger	BRA:	Bolig	Annet	Totalt	BTA:	Bolig	Annet	Totalt
H01				34,0	34,0				

Kulturminner:

Ingen kulturminner registrert på bygningen.

Oversiktskart

Nøyaktighet (standardavvik)
- 10 cm eller mindre
- 11 - 30 cm.
- 31 – 200 cm
- 201 – 500 cm
- Over 500 cm
- Ikke angitt

Hjelpelinjer
- Vannkant
- Veikant
- Fiktiv / Teigdeler
- Punktfeste

Symboler
- Bygningspunkt
- Sefrak kulturminne

se ambita.com/sefrak for fargeforklaring

Teig 1 (Hovedteig)

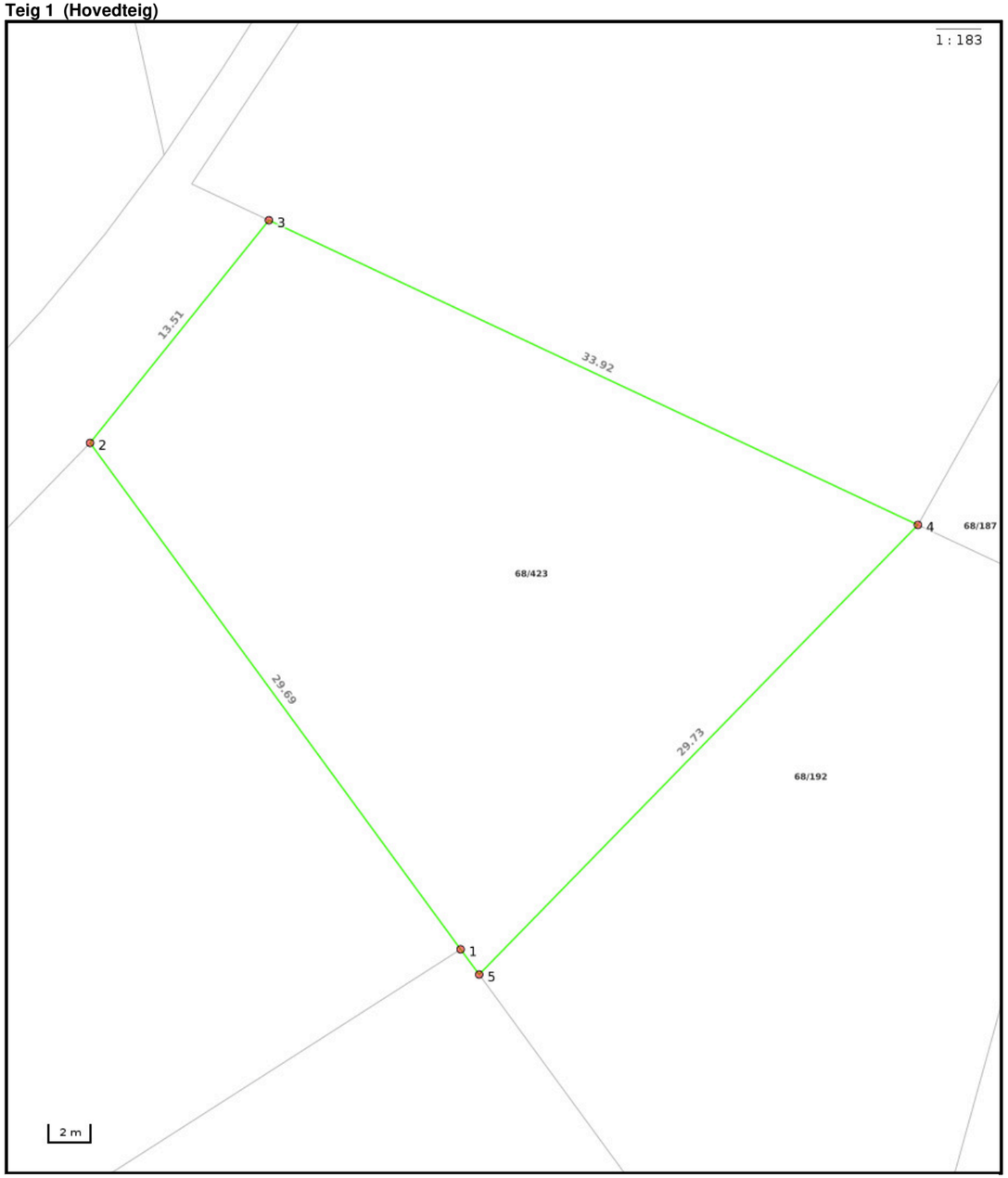

Nøyaktighet (standardavvik)
- 10 cm eller mindre
- 11 - 30 cm.
- 31 – 200 cm
- 201 – 500 cm
- Over 500 cm
- Ikke angitt

Hjelpelinjer
- Vannkant
- Veikant
- Fiktiv / Teigdeler
- Punktfeste

Symboler
- Bygningspunkt
- Sefrak kulturminne

se ambita.com/sefrak for fargeforklaring

Areal og koordinater

Areal: 679,60m² **Arealmerknad:**
Koordinatsystem: EUREF89 UTM sone 32

Ytre avgrensing

Punkt	Nord	Øst	Lengde[1]	Målemetode	Nøyaktighet	Radius	Merke nedsatt i	Hjelpelinje	Grensepunkttype
1	6 628 965,44	583 242,21	29,69m	Terrengmålt	10		Jord	Nei	Offentlig godkjent grensemerke
2	6 628 987,71	583 222,58	13,51m	Terrengmålt	10		Jord	Nei	Offentlig godkjent grensemerke
3	6 628 998,96	583 230,06	33,92m	Terrengmålt	10		Jord	Nei	Offentlig godkjent grensemerke
4	6 628 987,39	583 261,95	29,73m	Terrengmålt	10		Jord	Nei	Offentlig godkjent grensemerke
5	6 628 964,33	583 243,19	1,48m	Terrengmålt	10		Jord	Nei	Offentlig godkjent grensemerke

(1) Lengden fra punktet til neste punkt i rekken.

Utskriftsdato: 20.06.2024

Asker kommune

Adresse: Katrineåsveien 20, 3440 RØYKEN

Telefon: 66 70 00 00

Planopplysninger

EM §6-7 Oppdragstakerens undersøkelses- og opplysningsplikt Kilde: Asker kommune

Kommunenr.	3203	**Gårdsnr.**	68	**Bruksnr.**	423	**Festenr.**		**Seksjonsnr.**	
Adresse	Høymyrveien 44, 1391 VOLLEN								

Opplysningene omfatter gjeldende planer og pågående planarbeid for eiendommen. Nærmere opplysninger om den enkelte plan med dokumenter, mindre endringer, etc finnes på internett, se lenker under. Oppgitte delarealer viser planinformasjon på eiendommen.

Det tas forbehold om riktigheten eller fullstendigheten av opplysningene i dette dokumentet. Det kan ikke rettes krav som følge av at disse opplysningene benyttes som grunnlag for beslutninger.

Plantyper med treff

- Kommuneplaner
- Reguleringsplaner
- Kommuneplaner under arbeid

Plantyper uten treff

- Kommunedelplaner
- Reguleringsplaner under bakken
- Reguleringsplaner under arbeid
- Reguleringsplaner under arbeid i nærheten
- Bebyggelsesplaner over bakken
- Midlertidige forbud
- Kommunedelplaner under arbeid
- Reguleringsplaner over bakken
- Reguleringsplaner bunn
- Bebyggelsesplaner
- Bebyggelsesplaner under bakken

Kommuneplaner

Besøk kommunens hjemmeside for mer informasjon.

Id	2020100
Navn	Kommuneplan for Asker 2023 - 2034
Plantype	Kommuneplanens arealdel
Status	Endelig vedtatt arealplan
Ikrafttredelse	13.06.2023
Bestemmelser	- https://www.arealplaner.no/3203/dokumenter/14492/Bestemmelser_13_06_2023-%20oppdatert%2030.04.2024.pdf
Delarealer	**Delareal** 680 m^2 **BestemmelseOmrådenavn** #8 Null vekst nord **KPBestemmelseHjemmel** byggegrenser, utbyggingsvolum og funksjonskrav
	Delareal 680 m^2 **Arealbruk** Boligbebyggelse,Nåværende

Kommuneplaner under arbeid

Besøk kommunens hjemmeside for mer informasjon.

Id	2020100
Navn	Kommuneplan for Asker 2023 - 2034
Status	Endelig vedtatt arealplan
Plantype	Kommuneplanens arealdel

Reguleringsplaner

Besøk kommunens hjemmeside for mer informasjon.

Id	0220162C
Navn	Furuholt, Bjerkås
Plantype	Eldre reguleringsplan
Status	Endelig vedtatt arealplan
Ikrafttredelse	30.07.1981
Bestemmelser	- https://www.arealplaner.no/3203/dokumenter/537/162C_bestemmelser.pdf
Delarealer	**Delareal** 4 m^2 **Formål** Felles gangareal **Feltnavn** G/f

Id	0220162
Navn	Nedre Bjerkås
Plantype	Eldre reguleringsplan
Status	Endelig vedtatt arealplan
Ikrafttredelse	24.02.1965
Bestemmelser	- https://www.arealplaner.no/3203/dokumenter/535/162_bestemmelser.pdf
Delarealer	**Delareal** 676 m^2 **Formål** Frittliggende småhusbebyggelse

Asker kommune

Reguleringsplankart

Eiendom: 68/423
Adresse: Høymyrveien 44
Dato: 20.06.2024
Målestokk: 1:1000

N

UTM-32

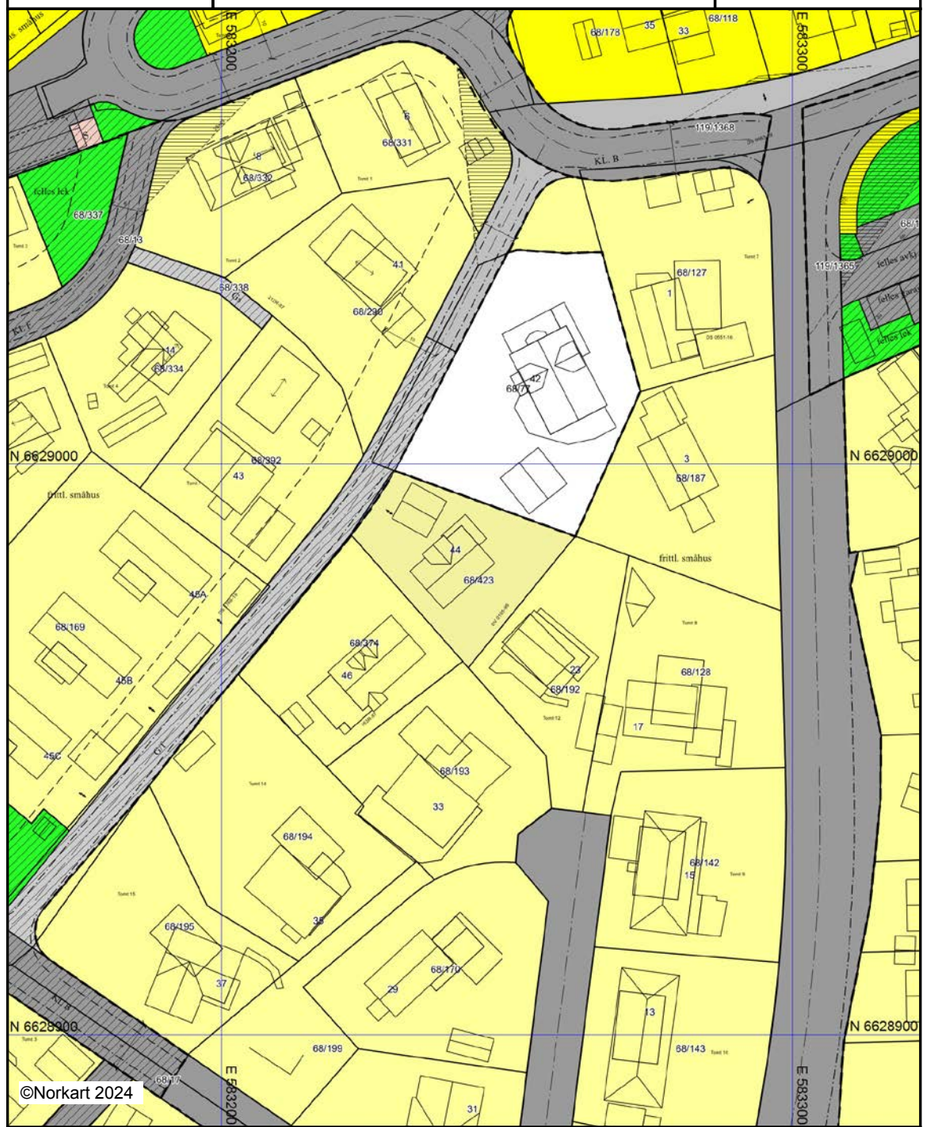

Kartet er produsert fra kommunens beste digitale kartbaser for området og inneholder viktige opplysninger om eiendommen og området omkring.
Presentasjonen av informasjon er i samsvar med nasjonal standard.
Kartet kan inneholde feil, mangler eller avvik i forhold til kravene i oppgitt standard.
Kartet kan ikke benyttes til andre formål enn det formålet det er utlevert til uten samtykke fra kommunen jf. lov om åndsverk.

Tegnforklaring

Reguleringsplan/Bebyggelsesplan PBL 1985

- Frittliggende småhusbebyggelse
- Konsentrert småhusbebyggelse
- Kjøreveg
- Gangveg
- Parkeringsplass
- Friluftsområde (på land)
- Felles avkjørsel
- Felles gangareal
- Felles parkeringsplass
- Felles lekeareal for barn
- Fellesareal for garasjer
- Annet fellesareal for flere eiendommer
- Grense for restriksjonsområde
- Frisiktsone ved veg

Felles for reguleringsplan PBL 1985 og 2008

- Regulerings- og bebyggelsesplanområde
- Planens begrensning
- Formålsgrense
- Regulert tomtegrense
- Byggegrense
- Planlagt bebyggelse
- Regulert senterlinje
- Frisiktslinje
- Regulert kant kjørebane
- Regulert parkeringsfelt
- Målelinje/Avstandslinje
- Avkjørsel
- Eksisterende tre som skal bevares
- Regulert møneretning
- Abc Påskrift reguleringsformål/arealformål
- Abc Påskrift bredde
- Abc Påskrift plantilbehør

162
Stadfestet 24.02.1965

Skriv fra Kommunal- og Arbeidsdepartementet

I medhold av § 27 i lov om bygningsvesenet av 22. februar 1924 stadfester departementet vedtak av Asker kommunestyre i møte den 29. desember 1964 om ***regulering* av del av nedre Bjerkås i Asker**, Akershus fylke.

Videre har departementet i medhold av lovens § 3 stadfestet kommunestyrets vedtak samme dag om *vedtekter* i tilknytning til reguleringen med noen endringer foretatt av departementet.

Endret ved mindre ves. reguleringsendring, datert 08.07.2009

Vedtektene lyder:

§ 1. Det regulerte området er på planen vist med reguleringsgrense. Innenfor denne begrensningslinje skal bebyggelsen plasseres i forhold til veier, plasser og grøntområder som vist på planen.

§ 2. Bebyggelsen innenfor det regulerte området er delt i A - boligområder, B- forretningsområder og C- friområder.

A. Boligområder

§ 3. Bebyggelsen skal være i 1 etasje, eventuelt m/ underetasje hvor terrenget gjør dette naturlig, jfr. vedtekt for Asker til bygningslovens § 104,8, og skal holdes så lav at bygningene virker tiltalende i seg selv og i forhold til omgivelsene. Høyden fra ferdig planert terreng til hovedgesims må for 1 etasjes hus ikke overstige 4,0 m, for hus med underetasje 6,5 m.
Bygningsrådet har rett til å nekte bygging av hus som de mener vil ødelegge eller forandre områdets karakter.

§ 4. Bygningsrådet fastsetter takvinkel og tekking og kan kreve at grupper av bygninger skal ha samme takform og tekking.

§ 5. Bebyggelsen skal plasseres som inntegnet på planen, og med møneretning som angitt på planen.

§ 6. Ingen tomt må bebygges med mer enn 15 % av tomtens nettoareal + garasje.

§ 7. Garasjer tillates kun oppført med maksimum 40 m^2 grunnflate. Garasjene må plasseres slik i forhold til våningshus og nabohus at det oppnås en god arkitektonisk virkning.
Garasjene tillates sammenbygd med våningshuset uten at garasjens areal medregnes som bebygget areal etter § 6.
Garasjens plassering fastsettes av bygningsrådet innenfor rammen av vedtekt for
Asker til bygningslovens § 115 og i samsvar med veglovens § 29, 2. ledd.
Det skal være oppstillingsplass for minst 1 bil foran garasjen på egen grunn. Inn- og utkjøringsforhold til garasjen skal være oversiktlig og mest mulig trafikksikre.

§ 8. Ved byggeanmeldelse skal innsendes kotert situasjonskart med nøyaktig angivelse av hvorledes tomten tenkes planert.
Hvor planering medfører forstøtningsmurer mot gate eller nabotomt, kan bygningsrådet påby at planeringslinjen senkes, eventuelt heves, eller at det anvendes skråninger som reduserer forstøtningsmurens høyde.

§ 9. Farger på husene og gjerder skal godkjennes av bygningsrådet.

§ 10. Tomtene innhegnes fortrinnsvis med hekk eller buskplanting. Hvor gjerde kommer til anvendelse skal dette være maksimum 80 cm høyt, og må i ethvert tilfelle godkjennes av bygningsrådet. Eventuelle porter må ikke ha større høyde enn gjerde.

B. Forretningsområder

§ 11. Forretningsbygg skal oppføres i maksimum 2 etasjer uten takoppbygg og plasseres som angitt på planen.

§ 12. Eventuell inngjerding av forretningstomter skal godkjennes av bygningsrådet.

§ 13. Utvendige farger og reklameskilt skal godkjennes av bygningsrådet.

§ 14. All parkering for av- og pålessing skal skje på egen grunn. Av hver tomt skal det legges ut et areal for parkeringsplasser og trafikkavvikling for kjørende og gående etter bygningsrådets nærmere bestemmelse.

C. Friområder

§ 15. I friområder kan bygningsrådet tillate oppført barnehager, daghjem og lignende institusjoner, dessuten bygninger som har naturlig tilknytning til friområder. Slike bygninger må plasseres slik at grøntområdenes funksjon ikke ødelegges.

D. Felles bestemmelser

§ 16. Ingen tomt må beplantes med trær eller busker som virker sjenerende for området. Sådan beplantning kan bygningsrådet kreve beskåret eller fjernet.
Eksisterende verdifulle trær på området må i størst mulig utstrekning bevares.

§ 17. Parsellselger er ikke berettiget til ved privat servitutt å etablere forhold som står i strid med disse vedtekter.

§ 18. Unntak fra disse vedtekter kan - hvor særlige grunner taler for det - tillates av bygningsrådet innenfor rammen av bygningsloven og de gjeldende vedtekter.

19 For avkjørsler innen for den del av planområdet som endres i mindre ves. reguleringsendring, datert 8. juli 2009 (DS 663/09) gjelder:
Innen frisiktssone skal det være fri sikt over 0,5 m over planet mellom tilstøtende veier og avkjørsler.

162c
Stadfestet den 30.07.1981
Fylkesmannen i Oslo og Akershus
Etter fullmakt
Reidun Jardam
(sign.)

Vedtatt av Asker kommunestyre i møte 31. mars 1981.

Reguleringsbestemmelser for «Furuholt», gnr. 68, bnr. 13, samt gnr. 68/169 og 68/230, Bjerkås i Asker.

§ 1.

Det regulerte området er på planen vist med reguleringsgrense. Innenfor denne begrensningslinje og de angitte byggegrenser skal bebyggelsen plasseres i forhold til veier, plasser og grøntområder som vist på planen, men bygningsrådet kan fravike dette dersom en annen plassering gir bedre forhold til feltet og den enkelte eiendom.

§ 2.

Byggeområder

a) Bebyggelsen skal være i 1 etasje, med underetasje hvor terrenget tillater det, og skal gis en utforming og høyde som virker tiltalende i seg selv og i forhold til omgivelsene.
b) Bebyggelsen skal ha saltak.
c) Bebyggelsen skal ha møneretning som vist på planen, hvis ikke bygningsrådet etter konkret vurdering for den enkelte tomt bestemmer annerledes.
d) Ved byggeanmeldelse skal innsendes kotert situasjonskart med plan som viser hvorledes tomten tenkes planert. Planering og oppfylling av tomtens terreng eller bygging av mur mot vei eller nabo, må ikke foretas uten etter plan som på forhånd er godkjent av bygningsrådet. Bygningsrådet kan videre forlange at denne plan har et innhold som nevnt i Kommunens vedtekt til b.lov § 69,3.
e) Inn- og utkjøring til tomtene skal være oversiktlige og mest mulig trafikksikker, og skal sammen med plassering av garasje og gjesteparkering vises på situasjonskart i forbindelse med byggeanmeldelsen av bolighus, jfr. Veglovens § 93.
f) På den enkelte tomt skal det avsettes plass til min. 1 bil i garasje og 1 gjesteparkeringsplass.
g) Tomtene skal fortrinnsvis innhegnes med hekk eller buskplanting.
Hvor gjerde kommer til anvendelse skal dette være maks. 80 cm høyt og ha en tiltalende utførelse.

§ 3.

Trafikkområder

a) Anlegg av veier skal utføres som vist på planen. Mindre justeringer kan tillates dersom dette etter bygningsrådets skjønn viser seg gunstig ut fra en samlet vurdering av forholdene og ut fra terrengmessige vurderinger, kfr. b.lov § 28,3.
b) Ingen tomt må beplantes med trær eller busker som virker sjenerende for den offentlige ferdsel, jfr. veilovens §§ 29 og 31.

§ 4.

Fellesbestemmelser

a) Eksisterende verdifulle trær innen reguleringsområdet bør bevares i størst mulig utstrekning.
b) Lekeplassene skal opparbeides og vedlikeholdes av beboerne i området.
c) Parselleiere er ikke berettiget til ved private servitutter å etablere forhold som står i strid med disse reguleringsbestemmelser.
d) Unntak fra reguleringsbestemmelsene kan tillates av bygningsrådet innenfor rammen | av bygningsloven og bygningsvedtektene i Asker.

Asker bygningsråd, den 15. oktober 1980
Helge Johnsen,
(sign.)

Asker kommune

Vedtatt av Asker kommunestyre 13. juni 2023
oppdatert 30. april 2024

Bestemmelser

Kommuneplanens arealdel 2023 - 2035

Innhold:

GENERELLE BESTEMMELSER 4
1. Forholdet til vedtatte arealplaner 4
2. Krav om reguleringsplan 4
3. Rekkefølgekrav 6
4. Utbyggingsavtaler 7
5. Definisjoner 8
6. Samfunnssikkerhet 8
7. Teknisk infrastruktur 9
8. Vei, transport og parkering 9
9. Miljøkvalitet og forurensning 9
10. Natur, landskap og grønnstruktur 12
11. Bevaring av kulturminner og kulturmiljø 15

BESTEMMELSER TIL AREALFORMÅL 16
12. Fellesbestemmelser til arealformål 16
13. Felles bestemmelser til boligbebyggelse 19
14. Bestemmelser til småhusområder 21
15. Bebyggelse og anlegg 26
16. Bestemmelser til andre byggeområder 27
17. Grønnstruktur 31
18. Landbruks-, natur og friluftsformål (LNFR) 31
19. Bruk og vern av sjø og vassdrag, med tilhørende strandsone 35

BESTEMMELSER TIL HENSYNSSONER 36
20. Hensynssoner landskap, naturmiljø og kulturmiljø 36
21. Hensynssoner fare og sikring 37
22. Hensynsone infrastruktur 39
23. Båndleggingssoner 39
24. Bestemmelsesområder 40

Tillegg til bestemmelsene:

1. Retningslinjer
2. Parkeringsnorm
3. Forutsigbarhetsvedtak for utbyggingsavtaler
4. Definisjoner
5. A-liste i Hurum (verneverdi for vurderte bygninger i Hurum)

Innledning

Planbeskrivelsen gir en nærmere begrunnelse for utformingen av og sammenhengen mellom de juridiske dokumentene arealplankart og kommuneplanbestemmelser, herunder også tilleggene definisjoner, parkeringsnorm og forutsigbarhetsvedtak. Planbeskrivelsen, plankart, planbestemmelser, retningslinjer og definisjoner må leses og forstås i sammenheng.

Planbestemmelsene er inndelt i tre hovedkapitler; generelle bestemmelser, bestemmelser til arealformål og bestemmelser til hensynssoner. Det er retningslinjer tilknyttet den enkelte bestemmelse, retningslinjen er nummerert med bokstaven R og tilsvarende nummer som bestemmelsen den tilhører, slik at retningslinjen til bestemmelse «1.1» er «R1.1». Bestemmelsene er delt inn i kapitler, hver bestemmelse står i en boks/ramme, og under denne er eventuelle opplysninger til bestemmelsen eller henvisninger skrevet i *kursiv.*

Digital versjon av kommuneplanens arealplankart med kommunens DOK-data (Det offentlige kartgrunnlaget, fra GeoNorge, med aktsomhetskart) fremgår av kommunens kartløsning, som er tilgjengelig på kommunens nettside www.asker.kommune.no.

GENERELLE BESTEMMELSER (pbl. § 11-9, nr. 5)

1. Forholdet til vedtatte arealplaner

1.1 Forholdet til vedtatte kommunedelplaner (pbl. § 1-5)

Følgende kommunedelplaner gjelder i Asker:

- Kommunedelplan for Båtstø, vedtatt 14.09.2017
- Kommunedelplan for E18, vedtatt 08.11.2016
- Kommunedelplan for E134 strekningen Dagslett - E18 Lier, vedtatt 18.10.2022
- Kommunedelplan for Holmen-Slependen, vedtatt 29.01.2013
- Kommunedelplan for ny Røykenvei, vedtatt 03.01.1998

Bestemmelser til kommunedelplan skal ved motstrid gjelde foran kommuneplan, dette gjelder ikke kommunedelplan for ny Røykenvei, strekningen Gjellum – Kloppedalen (atkomstveien til Heggedal).

Arealformål i kommuneplan skal ved motstrid gjelde foran kommunedelplan, dette gjelder ikke avsatt veiformål i kommunedelplan for E18 og E134.

1.2 Forholdet til vedtatte reguleringsplaner (pbl. § 1-5)

Reguleringsplaner som er vedtatt før kommuneplanens arealdel, gjelder såfremt det ikke er motstrid med kommuneplanbestemmelser som i sin ordlyd overstyrer reguleringsplan. Det fremgår av den enkelte bestemmelse om den overstyrer reguleringsplan. Der reguleringsplan ikke har bestemmelse om forhold som fremgår i kommuneplan, er kommuneplanens bestemmelser utfyllende.

Arealformål grønnstruktur og Landbruks-, natur og friluftsområder (LNFR) i kommuneplanens arealplankart overstyrer byggeformål i reguleringsplaners arealplankart. Ved motstrid mellom andre arealformål gjelder reguleringsplanens arealformål.

Kommuneplanens bestemmelser i kapittel 20-23 for hensynssoner og båndleggingssoner, jf. kommuneplanens arealplankart, overstyrer gjeldende reguleringsplaner.

Avsatt veiformål med tilhørende bestemmelser i reguleringsplan for E134 går foran kommuneplan ved motstrid.

Følgende planer gjelder uansett i sin helhet:

a. Reguleringsplan for Vardåsen alpinanlegg, plan 23C, vedtatt 22.6.1989
b. Reguleringsplaner for Hogstad golfbane, plan 38F, vedtatt 9.9.1992, og 38G, vedtatt 29.4.1993, med bestemmelser.

Opplysning: Med byggeformål menes arealformål etter plan- og bygningsloven (pbl.) § 12-5 nr. 1.

2. Krav om reguleringsplan

2.1 Krav om reguleringsplan (pbl. § 11-9, nr. 1)

I områder avsatt til byggeformål, arealformål samferdselsanlegg og teknisk infrastruktur samt arealformål småbåthavn med tilhørende strandsone, kan det ikke utføres arbeid eller tiltak som nevnt i pbl. § 20-1, herunder opprettelse av ny grunneiendom og etablering av ny hovedbruksenhet, før området inngår i reguleringsplan.

Opplysning: Med byggeformål menes arealformål etter plan- og bygningsloven (pbl.) § 11-7 nr. 1.

2.2 Unntak fra krav om reguleringsplan (pbl. §11-10, nr. 1)

2.2.1 Områder avsatt til byggeformål

I områder avsatt til byggeformål er følgende tiltak unntatt fra krav om reguleringsplan, forutsatt at tiltaket er i tråd med kommuneplanens bestemmelser:

c. Tiltak i/på eksisterende bygg
d. Private/offentlig godkjente renseløsninger
e. Riving av bygninger og anlegg, med unntak av der slike er regulert til bevaring.[1, 2]

I uregulerte områder avsatt til boligbebyggelse utenfor 100-metersbeltet langs sjø[3], skal tiltak unntatt krav om reguleringsplan være i tråd med bestemmelse 14.3 Generelle boligområder.

I uregulerte områder avsatt til boligbebyggelse innenfor 100-metersbeltet langs sjø[3], skal tiltak unntatt krav om reguleringsplan være i tråd med bestemmelse 14.5 Generelle boligområder innenfor 100-metersbeltet lang sjø.

2.2.2 Områder avsatt til fritidsbebyggelse og kombinert bolig- og fritidsbebyggelse
Innenfor områder avsatt til fritidsbebyggelse eller kombinert bolig- og fritidsbebyggelse (felt KBF) er tiltak som fremgår av bestemmelse 16.1 Fritidsbebyggelse og 16.2 Kombinert bebyggelse og anlegg (felt KBF), unntatt fra krav om reguleringsplan, forutsatt at tiltaket er i tråd med kommuneplanens bestemmelser.

Opplysning: Med byggeformål menes arealformål etter plan- og bygningsloven (pbl.) § 11-7 nr. 1.
1. *Se bestemmelse 2.5 Krav om ny reguleringsplan ved riving av regulert kulturminne*
2. *Se bestemmelse 11.1 Bevaring av eksisterende bygninger og annet kulturminne.*
3. *100-metersbeltet langs sjø er vist med bestemmelsesområde #6 på kommuneplanens arealplankart.*

2.3 Krav om ny reguleringsplan i regulerte boligområder (pbl. § 11-9, nr. 1)

2.3.1 Utbygging i strid med gjeldende regulering
Ved samlet utbygging med 4 eller flere hovedbruksenheter i strid med gjeldene regulering skal det utarbeides ny reguleringsplan.

2.3.2 Opprettelse av ny grunneiendom eller arealoverføring i regulert boligområde
Det tillates ikke opprettelse av ny eiendom eller arealoverføring i områder regulert før 01.01.2005, uten ny reguleringsplan eller endring av gjeldende reguleringsplan. Dette gjelder også for planer vedtatt etter 1.1.2005 dersom nye tomtegrenser ikke er juridisk avklart i reguleringsplan.

Krav om regulering i første ledd gjelder ikke for opprettelse av ny eiendom eller arealoverføring i samsvar med tomtegrense (eksisterende eller ny/framtidig) angitt på reguleringsplankart hvor det fremgår av tegnforklaringen at angitt linje er tomtegrense.

2.4 Krav om ny reguleringsplan for endring av virksomhet (pbl. § 11-9, nr. 1 og nr. 6)
Såfremt forholdene nedenfor ikke er ivaretatt i gjeldende reguleringsplan, kreves ny reguleringsplan utarbeidet ved endring av virksomhet som medfører:
a. Økt biltrafikk som utløser krav til utbedring av teknisk infrastruktur i tråd med kommunens til enhver tid gjeldende vei- og gatenorm.
b. Støy over anbefalte støygrenser i tabell 2 i den til enhver tid gjeldende retningslinje for behandling av støy i arealplanlegging T-1442

Denne bestemmelsen gjelder ikke jernbanevirksomhet. Bestemmelsen gjelder heller ikke ved midlertidig anleggsarbeid og vedlikehold av eksisterende tekniskinfrastruktur/veianlegg.

Opplysning: Vei- og gatenorm for tidligere Asker, Røyken og Hurum kommuner gjelder for sine respektive arealområder inntil ny vei- og gatenorm for Asker kommune er vedtatt.

2.5 Krav om ny reguleringsplan ved riving av regulert kulturminne (pbl. § 11-9, nr. 1)
Riving av kulturminne som er regulert til bevaring, krever ny reguleringsplan som tillater riving.

2.6 Krav om samlet plan (pbl. § 11-9, nr. 1)

2.6.1 Generelt
Kommunen kan kreve en samlet plan for flere eiendommer.

2.6.2 Krav om samlet plan for Øvre Hallenskog
For området på Øvre Hallenskog vist med bestemmelsesområde #3 på kommuneplanens arealplankart, tillates ikke opprettelse av ny grunneiendom eller ny hovedbruksenhet før det foreligger en samlet plan som ivaretar rekkefølgebestemmelser knyttet til etablering av ny hovedatkomstvei, jf. reguleringsplan for Øvre Hallenskog – atkomstvei, vedtatt 06.05.2020, samt en helhetlig løsning for grønnstruktur og infrastruktur.

2.6.3 Krav om samlet plan for Dikemarkområdet
For Dikemark sentrumsområde, vist med sentrumsformål på kommuneplanens arealplankart, kan tiltak som nevnt i pbl. § 20-1, herunder opprettelse av ny grunneiendom, ikke finne sted før det er utarbeidet en samlet områdeplan eller detaljreguleringsplan.

For det øvrige sykehusområdet på Dikemark, vist med bestemmelsesområde #2 på kommuneplanens arealplankart, kan tiltak som nevnt i pbl. § 20-1, herunder opprettelse av ny grunneiendom, ikke finne sted før det er utarbeidet ny plan, enten som kommunedelplan eller områderegulering.

2.6.4 Krav om samlet plan for Brønnøya
Det skal utarbeides ny reguleringsplan for hele Brønnøya. Naturverdiene i området skal ivaretas i ny reguleringsplan. I ny reguleringsplan kan det åpnes for at enkelte eiendommer avsettes til fleksibel arealbruk.

3. Rekkefølgekrav

3.1 Rekkefølgekrav (pbl. § 11-9, nr. 4)
Utbygging av boliger og arbeidsplasser er avhengig av tilfredsstillende kapasitet på relevant sosial- og teknisk infrastruktur. Skolekapasitet, vann- og avløpssituasjon og transportkapasitet er ulik i ulike deler av kommunen. Det stilles derfor rekkefølgekrav til slik infrastruktur.

3.1.1 Sosial infrastruktur:
a. Utbygging av nye boligfelt, og nye boligprosjekter med mer enn 10 hovedbruksenheter, kan ikke finne sted i barneskolekretsene Billingstad, Mellom Nes, Hofstad, Hvalstad, Drengsrud, Rønningen, Blakstad, Arnestad, Heggedal, Slemmestad, Frydenlund og Sætre, før nødvendig barneskolekapasitet er etablert, eller sikret etablert.
b. Utbygging av nye boligfelt, og nye boligprosjekter med mer enn 10 hovedbruksenheter, kan ikke finne sted i ungdomsskolekretsene Solvang og Røyken, før nødvendig ungdomsskolekapasitet er etablert, eller sikret etablert.
c. Utbygging av nye boligfelt, og nye boligprosjekter med mer enn 10 hovedbruksenheter, kan ikke finne sted innen planområdet for kommunedelplan Holmen – Slependen, før nødvendig skolekapasitet er etablert, eller sikret etablert.
d. Innenfor felt BJ1, Elnes, skal det avsettes areal til offentlig formål, barnehage og omsorgsboliger.

3.1.2 Vann- og avløpskapasitet:
a. Utbygging av ny bolig- og næringsbebyggelse på Storsand kan ikke finne sted før tilfredsstillende vannforsyning og spillvannsløsning er etablert, eller sikret etablert.
b. Utbygging av ny bolig- og næringsbebyggelse i lokalområde Spikkestad kan ikke finne sted før tilfredsstillende spillvannsløsning er etablert.
c. Utbygging av ny bolig- og næringsbebyggelse i lokalområde Sætre kan ikke finne sted før

3.1.3 Transportkapasitet:

a. Nord for nullvekstlinjen[1] kan utbygging med ny næringsbebyggelse over 1000 m² BRA eller nye boligfelt med mer enn 10 hovedbruksenheter, ikke finne sted før det er dokumentert og sikret god bussframkommelighet på fylkesveiene fv. 201(Fekjan), fv. 203 (Drammensveien), fv. 167 (Røykenveien) fv. 165 (Slemmestadveien) mellom utbyggingsområdet og E18/Bærums kommunegrense. Aktuelle tiltak for å sikre god bussframkommelighet følger av retningslinje til bestemmelsen.
b. Nesbru senterområde (felt HM1) kan ikke utbygges før ny E18 for strekningen Slependen – Drengsrud er ferdigstilt i henhold til kommunedelplan for E18 -korridor i Asker, Slependen – Drengsrud, vedtatt 08.11.2016
c. Før det gis rammetillatelse for boliger i felt BL1/BL2 (Blakstad sykehus) eller felt VE2 (Vettre hotell), skal det være gjennomført tiltak som sikrer at samlet bolig-/nærings-/tjenestetrafikk med personbil fra disse feltene, ikke overstiger det antall kjøretøy/yrkesdøgn (YDT) som disse områdene genererte ved tidligere virksomhet som sykehus og hotell. Tiltak som sikrer dette, skal fastsettes ved regulering.
d. Innenfor planområdet for kommunedelplan Holmen-Slependen gjelder rekkefølgebestemmelser for transportkapasitet, slik de er gitt i planbestemmelsene for kommunedelplan Holmen Slependen § 4 Rekkefølgekrav.
e. På Dikemark kan det etableres ny virksomhet, næring og/eller inntil 250 boliger, i eksisterende tidligere sykehusbebyggelse på felt D1 og D2, uten at det stilles rekkefølgekrav knyttet til transportkapasitet.

3.1.4 Trafikksikkerhet

a. Før utbygging av boligfelt med 4 eller flere hovedbruksenheter skal det gjennomføres en trafikksikkerhetsvurdering av skolevei og nødvendige trafikksikkerhetstiltak skal være gjennomført.
b. Før utbygging av boligfelt med 10 eller flere hovedbruksenheter skal det sikres trygg gang- og sykkelforbindelse til nærmeste senter (nærsenter, lokalsenter eller Asker sentrum).
c. Før utbygging av området SL10 finner sted skal:
    1. Nødvendig bussframkommelighet langs Rustadveien mellom Slemmestad og Heggedal være etablert.
    2. Gang- og sykkelvei langs hele Rustadveien være opparbeidet.
d. Ved regulering av felt F i Røyken næringspark skal det fastsettes tiltak som sikrer trafikkapasitet og trafikksikkerhet i krysset e134/Smemyrveien. Slike tiltak skal være etablert før det gis igangsettingstillatelser i Felt F.

3.1.5 Utbyggingsrekkefølge Slemmestad

Innenfor Slemmestad, vist med bestemmelsesområde #4 på kommuneplanens arealplankart, gjelder følgende utbyggingsrekkefølge av feltene:
a. Utbyggingsfase 1 er felt SL1, SL2, SL3, SL4, SL5, SL6, SL7 og SL8
b. Utbyggingsfase 2 er felt SL11, SL12 og SL13
c. Utbyggingsfase 3 er felt SL9

Opplysning:
1. *Nord for nullvekstlinjen er vist med bestemmelsesområde #8 og sør for nullvekstlinjen er vist med #9 på kommuneplanens arealplankart.*

4. Utbyggingsavtaler

4.1 Utbyggingsavtaler (pbl. § 11-9, nr. 2)

Det kan inngås utbyggingsavtale i tråd med forutsigbarhetsvedtaket, jf. tillegg 3.

5. Definisjoner

5.1 Definisjoner (pbl. § 11- 9, nr. 5)

Flere av begrepene brukt i kommuneplanbestemmelsene og tillegg er definert i definisjonslisten i tillegg 4 som er en presisering av kommunens praksis og hvordan disse begrepene skal forstås i kommuneplanens bestemmelser og tilleggsdokumenter.

6. Samfunnssikkerhet

6.1 Sikring mot naturskader (pbl. § 11-9 nr. 6 og 8)

6.1.1 Flom, snø-, stein-, jord- og flomskred

Bebyggelse skal sikres mot naturskade. Potensielle fareområder fremgår av aktsomhetskart i kommunens kartløsning.

I forbindelse med arealplanlegging og søknad om tiltak som ligger innenfor eller berører aktsomhetssoner, jf. aktsomhetskart i kommunens kartløsning, skal det redegjøres for nødvendige sikringstiltak.

6.1.2 Områdeskred

For alle reguleringsplaner og tiltak i områder under marin grense[1] skal fare for områdeskred vurderes jf. pbl. § 28-1.

Ved regulering og søknad om tiltak etter pbl. § 20 -1 hvor det er vurdert å være fare for områdeskred skal sikkerhet mot områdeskred dokumenteres ivaretatt av fagkyndig, og avbøtende tiltak innarbeides i reguleringsplanen og/eller byggesaken.

For at sikkerhet mot kvikkleireskred skal være ivaretatt i henhold til TEK17 må fareevalueringen være gjort i henhold til NVEs veileder 1/2019 Sikkerhet mot kvikkleireskred: vurdering av områdestabilitet ved arealplanlegging og utbygging i områder med kvikkleire og andre jordarter med sprøbruddegenskaper.

Opplysning: Se byggteknisk forskrift (TEK 17, kapittel 7) og Norges vassdrags- og energidirektorats (NVE) retningslinjer for flom- og skredfare i arealplaner 2/2011 og veileder for sikkerhet mot kvikkleireskred 1/2019 eller senere revisjoner av disse.
1. *I «Under marin grense» inngår marin strandavsetning, hav- og fjordavsetninger, og kan inneholde kvikkleire soner jf. aktsomhetskart i kommunens kartløsning.*

6.2 Flomveier (pbl. § 11-9, nr. 6 og 8)

Naturlige flomveier skal ivaretas. Flomveier, drenslinjer, flomsoner, erosjon og stormflo fremgår av aktsomhetskart i kommunes kartløsning og skal legges til grunn i plan- og byggesaker.

Flomveier skal utformes slik at vannet transporteres bort uten å gjøre skade nedstrøms. Tørrbekker skal holdes åpne og fungere som flomveier. Bygninger og anlegg ved flomveier skal utformes slik at naturlige flomveier ivaretas.

Det skal avsettes areal for nye flomveier ved planlegging og søknad om tiltak som berører eksisterende flomveier. Ved etablering av flomveier skal omkringliggende arealer, som bygninger og annen infrastruktur, sikres mot flomskader.

Opplysning: Se bestemmelse 10.6, 2. avsnitt, om lukkede bekker.

6.3 Krav til overvannshåndtering (pbl. § 11-9 nr. 3 og nr. 6)

Asker kommunes til enhver tid gjeldende veileder for lokal overvannshåndtering skal legges til grunn for plan- og byggesaker. Ved søknad om tiltak skal det redegjøre for overvannshåndtering, og løsninger skal fremgå av utomhusplaner eller situasjonskart. Det skal redegjøres for tiltak ved regulering. Flomveier og fordrøyningsareal skal avsettes i plankart[1].

1. Se veileder fra Norges vassdrags- og energidirektorat (NVE), Veileder 4/2022 Rettleiar for handtering av overvatn i arealplanar.

7. Teknisk infrastruktur

7.1 Vann og avløp (VA)-rammeplan og tekniske løsninger (pbl. § 11-9, nr. 3)

Infrastruktur for vann og avløp skal prosjekteres og etableres i henhold til kommunens til enhver tid gjeldende VA-norm. Der VA-rammeplan ikke inngår i vedtatt reguleringsplan, skal slik plan legges ved byggesøknad.

7.2 Tilknytning til vann- og avløpsanlegg for fritidsbebyggelse (pbl. § 11-9, nr. 3 jf. § 30-6)

Plan- og bygningslovens bestemmelser i § 27-1 andre til fjerde ledd, og § 27-2 andre til fjerde ledd om vannforsyning og avløp gjelder også for fritidsbebyggelse jf. pbl. § 30-6.

7.3 Renovasjonsløsning (pbl. § 11-9, nr. 3 jf. § 30-4)

Infrastruktur for renovasjon skal planlegges og etableres i henhold til kommunens til enhver tid gjeldende Renovasjonstekniske norm.

7.4 Kabler og ledningsanlegg (jf. pbl. § 11-9, nr.3)

Ved etablering av nye og utskifting av eksisterende lednings- og fiberanlegg skal disse ligge i bakken, med unntak av områder avsatt til LNF. Ved slike tiltak skal allé beplantning og verdifulle trær[1] bevares.

Opplysning:
1. Se tillegg 4, definisjon av verdifulle trær.

8. Vei, transport og parkering

8.1 Krav til tekniske løsninger for vei, adkomst og veibelysning (pbl. § 11-9, nr. 3)

Kommunale og private veier, adkomster og veibelysning skal bygges i henhold til kommunens til enhver tid gjeldende vei- og gatenorm.

8.2 Parkeringsnorm (pbl. § 11-9, nr. 5)

Kommuneplanens parkeringsnorm fremgår av tillegg 2. Parkeringsnormen skal legges til grunn for alt planarbeid og byggesaksbehandling. Parkeringsnormen gjelder der vedtatte arealplaner henviser til parkeringsnorm, samt der ikke annet er bestemt i den enkelte reguleringsplan.

8.3 Ny Røykenvei (pbl. §§ 1-6 og 11-9, nr.3)

Ny Røykenvei er vist med samferdelslinje, bestemmelsesområde # 5, på arealplankartet. Før det gis tillatelse til tiltak som berører samferdselslinjen må det foreligge positiv uttalelse fra Viken Fylkeskommune.

9. Miljøkvalitet og forurensning

9.1 Energi og klima (pbl § 11-9 nr. 3, 6 og 8)

9.1.1 Klimagassberegning

Klimagassberegninger skal utarbeides ved:

a. Nybygg større enn samlet 1000 m² BRA
b. Riving av eksisterende bygg større enn samlet 200m² BRA, eller 300m² drifts-/ lagerbygg innen landbruk.
c. Større anleggsprosjekter for bygging av vei, bruer, gang- og sykkelsti, og etablering av ledningsnett for vann- og avløp som innebærer inngrep i terreng

9.1.2 Energiplan

Det skal lages en energiplan for nybygg større enn samlet 1000 m² BRA, og ved feltutbygging med mer enn 10 hovedbruksenheter.

9.1.3 Utslippsfrie bygge- og anleggsplasser

Maskinene og kjøretøyene på bygge- og anleggsplassen bør være elektriske eller bruke hydrogen eller biogass der slike løsninger er kommersielt tilgjengelig. Som maskiner på bygge- og anleggsplassen regnes også aggregater og kompressorer.

9.2 Lysforurensning (pbl. § 11-9, nr. 6)

Ved lyssetting skal mengde lysforurensning begrenses. Belysning skal være funksjonell og begrenses med hensyn til antall lyskilder, lysstyrke og utforming.

9.3 Støy og luftforurensning (pbl. § 11-9, nr. 6)

9.3.1 Grunnlag for regulering og søknad om tiltak

Ved regulering og søknad om tiltak skal til enhver tid gjeldende:

a. Retningslinje for behandling av luftkvalitet i arealplanleggingen T-1520 følges.
b. Retningslinje for behandling av støy i arealplanlegging T-1442 følges. Herunder skal støy utredes i henhold til anbefalingene i T-1442 ved planlegging av og søknad om ny støyfølsom bebyggelse, støyende anlegg eller virksomhet. Videre skal grenseverdiene og kvalitetskriteriene i T-1442 legges til grunn.

9.3.2 Støysonekart

Kommunens støysonekart for vei og jernbane er grunnlag for vurdering av ny bebyggelse og behov for støyfaglig utredning. Se kommunens kartløsning.

9.3.3 Krav til støyfaglig utredning i gul og rød støysone

Der forhold til støy ikke er vurdert i reguleringsplan, eller støyvurderingen er eldre enn 10 år skal det ved oppføring av ny bebyggelse eller endring av eksisterende bebyggelse med støyfølsomt bruksformål[1] eller opprettelse av ny grunneiendom, utarbeides en støyfaglig utredning, jf. krav beskrevet i bestemmelse 9.3.6 Støyfaglig utredning.

9.3.4 Gul støysone – vurderingssone

9.3.4.1 Ny bebyggelse

Nye bygninger til støyfølsomt bruksformål[1] kan oppføres i områder med samlet støynivå utenfor vindu opp til L_{den} 65 dB fra vei og L_{den} 68 dB fra jernbane, jf. T-1442 under følgende vilkår:

a. Minste uteoppholdsareal (MUA) for skoler, barnehager og boliger skal ikke ha støynivå over grenseverdier i T-1442, tabell 2.[2]
b. Alle boenheter (*primære og sekundære*) har en stille side (støynivå opp til L_{den} 55 dB utenfor fasade)
c. Minimum 50 % av antall rom til støyfølsom bruk skal ha vindu mot stille side (*støynivå opp til L_{den} 55 dB utenfor vindu*)
d. Minimum 3 soverom (i hver boenhet) skal ha vindu mot stille side (støynivå opp til L_{den} 55 dB utenfor vindu)
e. Vinduer i soverom mot støy- og soleksponert side bør ha utvendig solavskjerming og behovet for kjøling må vurderes
f. Grenseverdiene for innendørs lydnivå fra utendørs lydkilder er ivaretatt iht. lydklasser definert i byggteknisk forskrift

Nødvendige utredninger, avveiinger og avbøtende tiltak foretas og fastsettes gjennom støyfaglig utredning.

9.3.4.2 Eksisterende bebyggelse

Eksisterende bygninger med støyfølsomt bruksformål[1] innenfor gul støysone kan utvides, påbygges og bruksendres under følgende vilkår:

a. Tiltaket fører ikke til ny boenhet, med mindre vilkår i §9.3.4.1 -ny bebyggelse- er oppfylt. For sekundær boenhet stilles samme støykrav som for tilhørende hovedbruksenhet.
b. Nye soverom skal ha vindu mot stille side (*støynivå opp til L_{den} 55 dB utenfor vindu*)
c. Grenseverdiene for innendørs lydnivå fra utvendige støykilder er ivaretatt iht. lydklasser definert i byggteknisk forskrift.

Nødvendige utredninger, avveiinger og avbøtende tiltak foretas og fastsettes gjennom støyfaglig utredning.

9.3.5 Rød støysone – forbudssone

Dersom støynivået ved skjerming reduseres til et nivå under grenseverdiene for rød støysone gjelder bestemmelser for gul støysone med vilkår som angitt bestemmelse 9.3.4.

9.3.5.1 Ny bebyggelse

Oppføring av nye bygninger til støyfølsomt bruksformål[1] eller opprettelse av ny grunneiendom til slikt formål, kan ikke finne sted i områder som faller inn under rød støysone i henhold til T-1442, tabell 1.

9.3.5.2 Eksisterende bebyggelse

Eksisterende bygninger til støyfølsomt bruksformål[1] innenfor rød støysonen kan ikke gjenoppbygges, utvides, bruksendres eller påbygges. Etablering av nye boenheter er ikke tillatt.

9.3.5.3 Avviksområder for støy

Innenfor avvikssone for støy, vist med bestemmelsesområde #1 på kommuneplanens arealplankart, kan ny bebyggelse med støyfølsomt bruksformål[1] (med unntak av nye skoler og barnehager) oppføres og eksisterende bebyggelse med støyfølsomt bruksformål[1] utvides og påbygges i områder med støynivå utenfor vindu opp til L_{den} 70 dB fra vei og L_{den} 73 dB fra jernbane, jf. T-1442 på følgende vilkår:

a. Minste uteoppholdsareal (MUA) for skoler, barnehager og boliger skal ikke ha støynivå over grenseverdier i T-1442, tabell 2.[2]
b. Alle boenheter (primære og sekundære) har en stille side (støynivå opp til L_{den} 55 dB utenfor fasade)
c. Minimum 50 % av antall rom til støyfølsom bruk skal ha vindu mot stille side (støynivå opp til L_{den} 55 dB utenfor vindu)
d. Minimum 1 soverom (i hver boenhet) skal ha vindu mot stille side (støynivå opp til L_{den} 55 dB utenfor vindu)
e. Vinduer i soverom mot støy- og soleksponert side bør ha utvendig solavskjerming og behovet for kjøling må vurderes
f. Grenseverdiene for innendørs lydnivå fra utendørs lydkilder er ivaretatt iht. lydklasser definert i byggteknisk forskrift

Nødvendige utredninger, avveiinger og avbøtende tiltak foretas og fastsettes gjennom støyfaglig utredning.

9.3.6 Støyfaglig utredning

Støyfaglig utredning skal dokumentere at støymessige forhold er ivaretatt i henhold til en hver tid gjeldende retningslinje for behandling av støy i arealplanlegging T-1442, og at grenseverdier i T-1442, tabell 2 tilfredsstilles.

9.3.7 Støy i bygge- og anleggsfasen

Retningslinje T-1442 for støy i arealplanlegging, gjøres juridisk bindende også for bygge- og anleggsfasen for søknadspliktige tiltak jf. pbl. § 20-1. Der det kan forventes overskridelse av støygrensene ved bygge- og anleggsarbeid skal det utarbeides en plan for håndtering av støy i bygge- og anleggsfasen. Arbeid som overskrider støygrensene i tabell 4 i T-1442 skal ikke skje om natten. Planen skal sendes inn samtidig med søknad om rammetillatelse og oppdateres for hver igangsettingstillatelse.

Opplysning:

1. *Se tillegg 4, definisjon av bebyggelse med støyfølsomt bruksformål (boliger, sykehus, pleieinstitusjoner, fritidsboliger, skoler, barnehager, kontor og overnattingssted).*
2. *Se bestemmelse 12.3.1.d om krav til støynivå på uteoppholdsareal.*

10. Natur, landskap og grønnstruktur

10.1 Masseforvaltning (pbl. § 11-9, nr. 1, 3 og 8)

10.1.1 Arealer for masseforvaltning

Områder avsatt til råstoffutvinning framgår av arealplankartet. Områder som er avsatt til råstoffutvinning tillates ikke bebygget eller benyttet på en måte som vanskeliggjør framtidig utvinning av mineralske ressurser.

Uttak og mottak av masser, deponi, samt arealer for mellomlagring og gjenbruk av masser tillates ellers kun i område ATA1 og ATA2 såfremt området inngår i godkjent reguleringsplan.

Opplysning: Se også bestemmelse 2.4 om krav om ny reguleringsplan.

10.2 Sikring av gangadkomster til grøntområder (pbl. §11-9, nr. 6)

I regulerings-, dele- og byggesaker skal aktuelle gangadkomster, stier og smett til grønnstruktur og friluftsområder sikres/gjennomføres.

10.3 Opparbeidelse av nye turveier og skiløyper (pbl. § 11-9 nr. 3 og nr. 6)

Opparbeidelse av nye turveier og skiløyper med bruksbredde på mer enn 2 meter og som medfører vesentlig terrengbearbeiding eller fjerning av vegetasjon ut over normal skjøtsel, tillates kun i henhold til reguleringsplan.

Opplysning: Se R 10.3, og bestemmelser om opparbeidelse av sti og turvei innenfor områder avsatt til grønnstruktur og blågrønnstruktur, kap. 17.

10.4 Omdisponering av dyrket mark (pbl. § 11-9, nr. 6 og 8)

I alle typer plan- og byggesaker som innebærer formålsendring fra LNF eller omdisponering av dyrka eller dyrkbar mark, skal det kreves matjordplan. Matjordplan skal dokumentere at:

a. Matjord sikres og forflyttes til andre dyrkbare og dyrkede arealer slik at den fortsatt kan utnyttes til matproduksjon.
b. Uønskede fremmede arter eller planteskadegjørere håndteres slik at spredning av uønskede arter unngås.
c. All matjord skal flyttes før igangsetting av annet arbeid. Matjord skal ikke lagres, men tilføres direkte nytt areal.

Matjordplan skal forelegges kommunens landbruksmyndighet for uttalelse.
Bestemmelsen gjelder ikke innenfor avsatt arealformål baneformål.

10.5 Naturmangfold (pbl. §11-9, nr. 6)

Ved søknad om tiltak, skal det redegjøres for hvordan prinsippene i §§ 8–12 i naturmangfoldloven vedrørende naturmiljø, viktige naturtyper og biologisk mangfold er ivaretatt.

Dersom vurderingen av naturmangfold viser mangelfull kunnskap, ved søknad om tiltak i uregulerte områder eller i områder med reguleringsplan vedtatt før 01.01.2010, skal det gjennomføres kartlegging av naturmangfold inkl. naturtypekartlegging. Naturtypekartlegging skal utføres av fagkyndig biolog. Nye kartlegginger skal legges inn i Miljødirektoratets karttjeneste Naturbase og Artsdatabankens karttjeneste Artskart.

10.6 Vassdrag[1] (bekk, elv, dam og liknende) (pbl. §§ 11-9, nr. 5 og 11-11, nr. 5)

Det skal tas hensyn til vassdrag i alle arealtiltak som berører vassdraget. Åpne strekninger av elver, bekker, vann og dammer skal opprettholdes, og miljøtilstanden for vannforekomsten skal ikke påvirkes negativt.

Det tillates ikke å lukke bekker/vassdrag. Ved alle planer og tiltak som berører lukkede bekker skal gjenåpning vurderes. Dersom dette ikke lar seg gjøre, skal det begrunnes.

Ved tiltak nær vassdrag skal det i en tidlig planfase avklares om det kreves avbøtende tiltak eller plangrep for å hindre forurensning i anleggsperioden eller senere. Det skal legges vekt på å unngå avrenning av partikler.

10.6.1 Byggegrense mot vassdrag:

Der det langs vassdrag[1] ikke er definert hensynssone, gjelder følgende byggegrense mot vassdrag:
a. Minste avstand 30 meter i områder avsatt til LNF
b. Minste avstand 20 meter i områder avsatt til byggeformål[2] og blågrønnstruktur.

Der det er fastsatt byggegrense langs vassdrag i vedtatt reguleringsplan gjelder denne. Der det ikke er fastsatt byggegrense mot vassdrag i gjeldende reguleringsplaner tilsvarer byggegrensen avgrensingen av hensynssone Bevaring naturmiljø - Vassdrag H560_1.

Tiltak etter pbl. § 1-6 er ikke tillatt nærmere vassdrag enn byggegrensene angitt ovenfor, følgende tiltak er likevel tillatt nærmere enn angitt byggegrense, forutsatt at tiltakene ikke er i konflikt med verdifulle arts- og naturforekomster, og er i tråd med kommuneplanens øvrige bestemmelser:

a. Tiltak på eksisterende bygg som ikke medfører økning i BYA, utvidelse eller plassering nærmere vassdrag.
b. Vedlike hold av eksisterende og godkjent; anlegg, teknisk infrastruktur og vei,
c. Vedlikehold av eksisterende stier, og varsom tilrettelegging for natur opplevelser og friluftsliv.
d. Byggverk og tekniske installasjoner som har sammenheng med vassdraget1, herunder også vedlikehold av eksisterende dammer, broer, flom- og erosjonssikring.

10.6.2 Vegetasjonsbelte:

Innenfor hensynssone H560_1 skal det langs vassdragene[1] opprettholdes et naturlig vegetasjonsbelte hvor vegetasjon skal bevares på minst 20 meter i områder avsatt til LNF og 10 meter i områder avsatt til byggeformål[2] og blågrønnstruktur, med mindre annet følger av reguleringsplan vedtatt etter 01.01.2010.

Skånsom skjøtsel av kantvegetasjon er tillatt forutsatt at det ikke medfører forringelser av naturkvalitetene (biotopendring). Avstander måles på begge sider av vassdrag, horisontalt inn på land fra elve- eller bekkekant ved normal vannføring.

Ved brøyting skal det vises hensyn til vegetasjonsbeltet langs vassdrag, snølagring tillates ikke innenfor vegetasjonsbeltet.

Opplysning: Se bestemmelse 6.2 om flomveier, og vannressursloven § 11 (kantvegetasjon).
1. *Se tillegg 4, definisjon av vassdrag.*
2. *Med byggeformål menes arealformål etter plan- og bygningsloven (pbl.) § 11-7 nr.1.*

10.7 Byggegrense mot sjø (§ 11-9, nr. 5 og 6)

Byggegrense mot sjø er vist med juridisk linje på kommuneplanens arealplankart. Nærmere sjø enn angitt byggegrense tillates ikke tiltak etter pbl. § 1-6, annet enn:
a. Tiltak for tilrettelegging av offentlige; friområder, parker, kyststi, turstier, sanitæranlegg og HC-parkering, til allmenn ferdsel og bruk.
b. Påfylling av stedegen sandtype[2] på eksisterende offentlig sandstrand.
c. Regulert småbåthavn i tråd med bestemmelse 19.2
d. Regulert brygge eller molo i tråd med bestemmelse 10.8.1.
e. Gjenoppføring/reparasjon av tidligere godkjent brygge i tråd med bestemmelse 10.8.2.
f. Nyetablering, vedlikehold, flytting og fjerning av offentlige anlegg til navigasjonsmessig bruk.
g. Offentlig godkjente vann- og avløpsanlegg, forutsatt at disse ikke medfører søknadspliktige terrengendringer.
h. Tilbygg på inntil 8m² for sanitæranlegg når følgende vilkår er oppfylt:
   1) Tilbygget er nødvendig for å sikre avkloakkering av eiendommen ved tilkobling til godkjent vann- og avløpsanlegg, og
   2) det kan dokumenters at sanitæranlegg ikke kan integreres i eksisterende bebyggelse, og
   3) tilbygget plasseres i tilknytning til hovedbruksenhet, i retning bort fra sjø, og
   4) tilbygget har materialbruk og fargevalg som ikke medfører økt fjernvirkning mot sjø.

Nærmere sjø enn angitt byggegrense er det ikke tillat å fjerne vegetasjon, utenom normal skjøtsel. Verdifulle trær[1] skal bevares.

Opplysning:
1. Se tillegg 4, definisjon av Verdifulle trær.
2. Se tillegg 4, definisjon av stedegen sandtype.

10.8 Brygger og sandstrender (pbl. §§ 1-5, 11-9, nr. 5 og 11-10 nr. 5)

10.8.1 Regulerte brygger

Oppføring av nye brygger og lignende tiltak tillates kun der dette følger av reguleringsplan vedtatt etter 11.09.1993. I områder som omfattes av reguleringsplaner som åpner for oppføring av brygger og lignende gjelder følgende:
a. Det tillates én fastbrygge på maks 10 m² per eiendom med strandlinje.
b. Fastbrygger som oppføres langsetter sjøkanten skal ikke ta opp mer enn 6 meter av strandlinjen.
c. Der hvor det er langgrunt tillates i tillegg flytebrygge ut til sjødybde på 1,5 meter middelvannstand. Lengden på flytebryggen må ikke overstige 10 meter inkludert landgang, og bredden skal være maksimalt 2,4 meter.
d. Fastbrygger skal som hovedregel bygges som pelebrygge eller utkraget brygge.
e. Sprengningsarbeider tillates ikke
f. Støping i sjøbunn i form av tett konstruksjon/bølgebryter tillates ikke.
g. Molo, steinfyllinger og andre bunnmurte brygger er ikke tillatt, annet enn der det følger av reguleringsplan.
h. Utriggere tillates ikke.
i. Det er ikke tillatt å etablere rekkverk/levegger, lyssetting, flaggstenger eller andre

Bestemmelsen gjelder ikke regulert felles bryggeanlegg eller småbåthavn.

10.8.2 Etablerte brygger
Endring, riving og gjenoppføring av lovlig etablert brygge er tillatt på følgende vilkår:
a. Det kan dokumenteres at det er mindre enn 5 år siden bryggen ble skadet/ødelagt og fungerte etter sin hensikt.
b. Tiltaket medfører ikke utvidelse av opprinnelig godkjent brygge
c. Tiltaket ellers er i tråd med bestemmelse 10.8.1 Regulerte brygger, bokstav b, c, d, e, h og i.

10.8.3 Sandstrender
Det tillates ikke etablering av kunstige sandstrender eller påfylling av ikke-stedegen sandtype[1], hverken på land eller i sjø. Tiltak i sjø krever tillatelse fra statsforvalteren.

Opplysning: Etablering av bøyer er søknadspliktig etter havne- og farvannsloven.
1. Se tillegg 4, definisjon av stedegen sandtype.

11. Bevaring av kulturminner og kulturmiljø

11.1 Bevaring av eksisterende bygninger og annet kulturmiljø (pbl. § 11-9, nr. 7)

11.1.1 Ved nye tiltak og regulering
Ved nye tiltak og ved regulering skal det tas særlig hensyn til kulturminner og kulturmiljøer, herunder historiske hageanlegg, tufter og andre spor etter eldre bosetning, dyrkingsspor, stier, maritime kulturminner, industrielle kulturminner, tradisjonslokaliteter, tradisjonelle industrimiljøer og anlegg, inkl. Is dammene, bergverk/gruvevirksomhet etc. Den kulturhistorisk verdifulle bebyggelsen skal søkes bevart, og områdenes særpregede miljø og identitet skal sikres. Også parker, friareal, hager, alleer og verdifulle trær skal i størst mulig grad bevares. Nye bygninger skal tilpasses eksisterende bebyggelsesstruktur, gateløp, høyder, volum og formspråk. Nye tiltak skal ikke redusere områdets miljø- og verneverdi.

11.1.2 Bebyggelse og anlegg med høy verneverdi
Bebyggelse og anlegg med høy verneverdi skal bevares, i tråd med tidligere vedtatte kulturminneplaner:
a. Plan for faste kulturminner i Asker, vedtatt 08.11.2016
b. Liste over prioriterte kulturminner og kulturmiljøer i Røyken, etter vedtak av 14.12.2017
c. Liste som viser verneverdi for vurderte bygg i Hurum (A-listen), etter vedtak av 09.04.2019

For bebyggelse med høy verneverdi gjelder følgende:
a. Riving av bebyggelse, herunder konstruksjoner og anlegg, er ikke tillatt.
b. Bygningene kan settes i stand under forutsetning av at takform, fasadeutforming, materialbruk og detaljering er lik eksisterende, eller tilbakeføres til tidligere utseende.
c. Mindre tilbygg og påbygg kan tillates, dersom endringene underordnes bygningens hovedform og -volum, material- og fargebruk og utformes på en slik måte at bygningen beholder sin verneverdi.

11.1.3 Bygninger og anlegg fra før 1950 eller SEFRAK-registrert, med ikke avklart verneverdi
Ved søknad som innebærer fjerning, skjemming, riving eller ombygging av kulturminner, bygninger og anlegg som er fra før 1950 eller SEFRAK-registrert, med ikke avklart verneverdi, kan kommunen stille krav om kulturminnefaglig vurdering av verneverdien til kulturminnene, bygningene eller anleggene. Dette omfatter også tradisjonslokaliteter og alle andre typer kulturminner fra nyere tid, som ikke er automatisk fredet i henhold til Lov om kulturminner.

11.1.4 Kulturminne som sekundær boenhet
På eksisterende tomter avsatt til boligbebyggelse hvor det er tillatt med sekundær boenhet, kan den sekundære boenheten etableres i eksisterende frittliggende bygning som er registrert som kulturminne, under følgende forutsetninger:

c. Boligen er tilknyttet godkjent vann- og avløpsanlegg
d. Tiltaket har vært på høring hos Fylkeskommunen, og tiltak beliggende i 100m-beltet har vært til høring hos Statsforvalter

Endring av boenhet som nevnt over utløser ikke krav til opparbeidelse av vei for ny boenhet ihht. vei- og gatenormal.

11.1.5 Ved søknad om riving av kulturminne[2]
Ved søknad om riving av et kulturminne eller ved søknad om tiltak som vil kunne påvirke et kulturmiljø skal det foreligge en kulturminnefaglig vurdering av verneverdien av kulturminnet i seg selv, av kulturminnets rolle i det fysiske miljø det befinner seg i, og av konsekvenser for kulturmiljøet.

Søknad om riving av kulturminner med høy verneverdi, eller tiltak som vil kunne påvirke et kulturmiljø med høy verneverdi, skal forelegges fylkeskommunens kulturminnemyndighet før eventuell tillatelse.

11.1.6 Solcelleanlegg på kulturminner og i kulturmiljø, jf. pbl. § 11-9 nr. 6
Etablering av solcelleanlegg på bygninger med formell vernestatus, fredet, eller vernet etter pbl., eller på bygninger innenfor kulturmiljø fastsatt i plan, er ikke tillatt uten samtykke fra kommunen(kulturminneforvalter). Tillatelse kan kun gis dersom anlegget ikke forringer kulturminneverdien av bygningen eller kulturmiljøet.

Opplysning: Se tillegg 5, A-liste fra Hurum kommune.
1. *Se bestemmelse 2.5 Krav om ny reguleringsplan ved riving av regulert kulturminne.*

BESTEMMELSER TIL AREALFORMÅL

12. Fellesbestemmelser til arealformål

12.1 Bevaring av vegetasjon før regulering (pbl. § 11-9 nr. 1, 4 og 6)

For områder avsatt til byggeformål, arealformål samferdselsanlegg og teknisk infrastruktur samt småbåthavn med krav om reguleringsplan tillates ikke fjerning av trær eller annen verdifull vegetasjon, utover normal skjøtsel, før området inngår i en reguleringsplan og status til terreng og vegetasjon er fastsatt. Dette gjelder ikke tiltak som er unntatt plankravet jf. bestemmelse 2.2

12.2 Terrenginngrep, plassering og grøntareal (pbl. § 11-9, nr. 5)

12.2.1 Plassering og terrenginngrep
Ved alle tiltak etter plan- og bygningsloven skal det legges stor vekt på bevaring av eksisterende terreng og vegetasjon. For å unngå større fyllinger og skjæringer ved plassering i terreng, skal høydeforskjellen på tomten tas opp i bebyggelsen. Tiltak skal tilpasses terreng og landskap, ikke omvendt.

Terrenginngrep for å oppnå høyere utnyttelse, annen plassering eller høyere gesims- og terrenghøyde enn tomtens naturlige topografi legger til rette for, tillates ikke utenfor byggverkets fotavtrykk, med mindre det følger av reguleringsplan. Utfylling/igjenfylling skal kun skje med rene masser.

Bestemmelsen gjelder ikke for samferdselsanlegg og teknisk infrastruktur, arealformålet ATA1-2, eller områder avsatt til massedeponi, massemottak eller råstoffutvinning i kommuneplan eller reguleringsplan.

12.2.2 Andel grøntareal
Der ikke annet er bestemt i reguleringsplan, skal områder avsatt til byggeformål, utenom sentrumsformål, ha en andel grøntareal[1] på bakkenivå som er minimum 30 % av netto tomteareal.

Opplysning: 1. se definisjon av Grøntareal i tillegg 4 definisjoner.

12.3 Uteoppholdsareal, leke- og aktivitetsareal (pbl. § 11-9, nr. 5)

Minste uteoppholdsarealet (MUA) inndeles i tre kategorier: MUA privat, MUA felles og MUA lekeareal. Der ikke annet er bestemt i den enkelte reguleringsplan, gjelder følgende for uteoppholdsareal:

12.3.1 Fellesbestemmelser for minste uteoppholdsareal (MUA)

a. Uteoppholdsarealet skal være egnet til lek, aktivitet, opphold og rekreasjon. Areal avsatt til ferdsel (sykling, kjøring, parkering, renovasjon og lignende) skal ikke medregnes i uteoppholdsarealet (MUA).
b. Uteoppholdsarealet skal ligge på terreng og skal ikke være brattere enn 1:3. Ved planlegging av nye boligområder og opprettelse av ny grunneiendom skal 25 % av uteoppholdsarealet ikke være brattere enn 1:16.
c. Utforming av gode uteoppholdsarealer skal ikke medføre uheldig planering/oppfylling av terreng, jf. bestemmelse 12.2.1.
d. Alle uteoppholdsareal som inngår i MUA, skal ha støynivå under Lden 55dB, og tilfredsstille nasjonale normer og anbefalinger knyttet annen forurensning, herunder også aktsomhet for magnetfelt og strålefare.
e. Ved regulering skal minst 50 % av alle uteoppholdsareal som inngår i MUA skal være solbelagt kl. 15 ved vår- og høstjevndøgn.
f. Alle private uteoppholdsarealer (MUA privat) skal ha min. 3 timer sammenhengende dokumentert soltilgang ved vår- og høstjevndøgn.
g. For øvrig gjelder særskilte krav til minste uteoppholdsareal i henhold til tabellen i retningslinje R 12.3.

12.3.2 Fellesbestemmelser for minste uteoppholdsareal lekeareal (MUA)

a. Lekearealer skal gi muligheter for ulike typer lek til alle årstider. De skal kunne brukes av ulike aldersgrupper og gi mulighet for samhandling mellom barn, unge og voksne.
b. Lekareal for barn i ulike aktivitetsgrupper skal framgå av illustrasjonsplan og utomhusplanen.
c. Utomhusplan med beskrivelse skal redegjøre for lokalisering av ulike funksjoner i forhold til hverandre, sol, støy, forurensning og vind. Eventuelle fysiske skiller mellom ulike bruksformål må framgå.
d. Innenfor lekearealer skal det redegjøres for bevaring og integrering av eksisterende terreng og vegetasjon.

12.4 Byggegrense mot vei (pbl. § 11-9, nr. 5)

12.4.1 Byggegrense mot kjørevei
I områder avsatt til byggeformål, samferdselsanlegg og teknisk infrastruktur, der det ikke er definert byggegrense i gjeldende reguleringsplan/kommunedelplan, gjelder følgende:

a. Mot fylkesveier i områder med sentrumsformål er byggegrense 15 meter.
b. Mot Semsveien, Rustadveien, Vollenveien, Heggedalsveien, Kirkeveien, Gamle Drammensvei, Blakstadmarka, Langenga, Bleikerveien sør for kryss Røykenveien og mot Drammensveien vest for Slottsberget, Liahagen, Dikemarkveien, er byggegrense 20 meter.
c. Mot fylkesveier for øvrig er byggegrense 30 meter.
d. Mot kommunale og private veier følger byggegrense av kommunens til enhver tid gjeldende

Avstanden skal måles fra midtlinjen i to-felts vei, og fra midtlinje i nærmeste kjørebane ved flere enn to felt.

12.4.2 Byggegrense mot gang og sykkelvei
Såfremt annet ikke fremgår av reguleringsplan, er byggegrensen for gang og sykkelvei:
a. 15 meter i LNFR-områder
b. 7 meter i andre områder
Avstand måles fra midtlinjen i gang og sykkelveien.

12.5 Avkjørsel til eiendommer (pbl. § 11-10, nr. 4)

Det tillates kun én avkjørsel per eiendom, med mindre gjeldende reguleringsplan/kommunedelplan angir annet. I LNFR-områder kan flere avkjørsler per eiendom tillates med tillatelse fra veieier, jf. bestemmelse 18.1.2

Ved regulering/etablering av ny boligtomt skal avkjørsel skje direkte fra offentlig vei eller fra felles boligvei.

Der slik felles boligvei betjener flere eiendommer, skal arealet reguleres til felles boligvei og etableres som fellesareal (realsameie) for de eiendommene veiarealet skal betjene.

12.6 Mobilitetspunkt (pbl. § 11-9, nr. 5)

Der mobiltetspunkt ikke er angitt i reguleringsplan, kan mobilitetspunkt etableres i områder avsatt til sentrumsformål, samferdselsanlegg og teknisk infrastruktur, så fremt:

a. Tiltaket ikke hindrer for trafikkavvikling og fremkommelighet for gående og syklende.
b. Tiltaket ikke kommer i konflikt med vann- og avløpsledninger, flomveier, frisikt, byggegrense mot kryss, areal til veivedlikehold, turstier og allmenn ferdsel
c. Tiltaket ikke opptar areal for biloppstilling
d. Det er tilgang til parkering for henting og levering
e. Tiltaket har en god estetisk utforming og plassering

12.7 Returpunkt, pakkeautomater etc. (pbl. §§ 11-9, nr. 5 og 11-10 nr. 1)

Der ikke annet følger av reguleringsplan, kan returpunkt, pakkeautomater etc. plasseres i områder avsatt til byggeformål så fremt:

a. Tiltaket ikke hindrer for trafikkavvikling og fremkommelighet for gående og syklende.
b. Tiltaket ikke kommer i konflikt med vann- og avløpsledninger, flomveier, frisikt, byggegrense mot kryss, areal til veivedlikehold, turstier og allmenn ferdsel
c. Tiltaket ikke opptar areal for biloppstilling
d. Det er tilgang til parkering for avlevering/henting.
e. Tiltaket har en god estetisk utforming og plassering

12.8 Nettstasjoner (pbl. § 11-9, nr. 5)

Der ikke annet er bestemt i den enkelte reguleringsplan vedrørende nettstasjoner, gjelder følgende:

a. Nettstasjoner tillates oppført i områder avsatt til byggeformål[1], samferdselsanlegg og teknisk infrastruktur, samt i LNF-områder i forbindelse med fremføring av strø
b. m til eksisterende og godkjent bebyggelse.
c. Nettstasjoner tillates ikke oppført på områder avsatt til uteoppholdsareal (lekeplass) eller innenfor hensynsoner.
d. Nettstasjon tillates i tillegg til fastsatt utnyttelse.
e. Nettstasjonen skal i utforming og plassering tilpasses omgivelsene.

f. Nettstasjoner tillates oppført utenfor regulerte byggegrenser, og inntil 2 meter fra eiendomsgrense og regulert vei.
g. Nettstasjoner skal ikke komme i konflikt med vann- og avløpsledninger, flomveier, frisikt, byggegrense mot kryss, areal til veivedlikehold, turstier og allmenn ferdsel.
h. Nettstasjoner skal ha minimum 5 meter avstand fra annen bebyggelse.

12.9 Estetiske krav til bebyggelse og anlegg (pbl. § 11-9, nr. 6)

Alle plan- og byggesaker skal inneholde en redegjørelse og vurdering av tiltakets estetiske sider, både i forhold til seg selv, til omgivelsene og til fjernvirkning.

Ved søknad om oppføring av nybygg og tilbygg/påbygg, skal det utarbeides terrengsnitt som viser eksisterende og ferdigplanert terreng med oppriss av tiltaket og bebyggelse på naboeiendommer. Eiendomsgrenser og byggegrenser skal fremgå av illustrasjonen.

12.10 Skilt- og reklameinnretninger (pbl. § 11-9, nr. 5)

Skilt og reklameinnretninger skal være i henhold til de til enhver tid gjeldende bestemmelser for skilt og reklameinnretninger i Asker kommune.

Skilt til offentlige og samfunnsnyttige institusjoner i henhold til bestemmelser for skilt og reklameinnretninger skal forelegges kommunen for vurdering av unntak fra søknadsplikt.

13. Felles bestemmelser til boligbebyggelse

13.1 Feltutbygging (pbl. § 11-9, nr. 5)

Utbygging av boligfelt med 4 eller flere hovedbruksenheter tillates kun i prioriterte vekstområder[1], eller på arealer avsatt til framtidig boligbebyggelse på kommuneplanens arealplankart, med mindre annet fremgår av reguleringsplan.

Opplysning: Arealer avsatt til framtidig boligbebyggelse fremgår av boligbyggeprogrammet, og er gitt feltnavn, Se også retningslinje R.13.1

1. *Prioriterte vekstområder er vist med bestemmelsesområde #7 på kommuneplanens arealplankart.*

13.2 Sosiale boformer (pbl. § 11- 9, nr. 5)

Det kan etableres sosiale boformer hvor en gruppe boliger er knyttet til både innvendige og utvendige fellesarealer. Fellesarealet skal være samlet, og i direkte tilknytning til boenhetene. Det skal være varierte boligstørrelser tilrettelagt for en variert beboergruppe.

Opplysning: Se tillegg 4, definisjon av sosiale boformer, og R13.2.

13.3 Sekundær boenhet (pbl. § 11-9, nr. 5)

Sekundær boenhet[1] tillates kun i tilknytning til enebolig og skal være integrert i hovedbruksenheten, med mindre annet er bestemt i den enkelte reguleringsplan, eller i bestemmelser 14.3, 14.4 og 14.5, jf. 11.1.4.

Maksimal størrelse på sekundær boenhet er 60 m² BRA per tomt + bodareal på inntil 5 m² BRA, med mindre annet er bestemt i den enkelte reguleringsplan. Overbygget parkering for sekundær boenhet inngår ikke i maksimal størrelse.

Opplysning: Se bestemmelse 11.1.4 om Kulturminne som sekundær boenhet, og bestemmelser 8.2 og 12.3 med krav til parkering og uteoppholdsareal

1. *Se tillegg 4, definisjon av boenhet og sekundær boenhet.*

13.4 Plassering av mindre støttemurer og mindre terrenginngrep utenfor byggegrense i områder med frittliggende småhusbebyggelse (pbl. § 11-9, nr. 5)

13.4.1 Støttemur og mindre terrenginngrep utenfor regulert byggegrense.

For regulert boligtomt med frittliggende småhusbebyggelse, tillates det mindre støttemurer og mindre terrenginngrep utenfor regulert byggegrense, forutsatt at:

a. De mindre tiltakene ikke er i konflikt med verne- og hensynsoner, vann- og avløpsledninger, flomveier, frisikt eller byggegrense mot kryss.
b. Krav i bestemmelse 12.2.1 og 14.1.2 om terrenginngrep ivaretas.
c. Øvrige krav etter plan- og bygningsloven med tilhørende forskrifter ivaretas.

13.4.2 Mindre tiltak og bygg unntatt søknadsplikt, utenfor regulert byggegrense mot naboeiendom[1]

For regulert boligtomt med frittliggende småhusbebyggelse, tillates det mindre tiltak jf. pbl § 20.5 og byggesaksforskriften (SAK 10) § 4.1 plassert utenfor regulert byggegrense mot naboeiendom[1], forutsatt at:

a. Tiltaket plasseres minst 1 meter fra nabogrensen, avstandskravet gjelder ikke for grannegjerde på inntil 1,5 meter høyde, eller levegg på inntil 1,8 meter høyde og 5 meter lengde.
b. Verken bebygd areal (BYA) eller samlet bruksareal (BRA) skal være over 50,0 m2 BYA og BRA.
c. Avstand mellom bygget og bolighus skal være minimum 1,0 m (målt i veggliv).
d. Bygning kan ikke inneholde rom for varig opphold.

Opplysning: For SB områder se bestemmelse 14.4.1 om tilpasning til eksisterende bebyggelse og bebyggelsesstruktur.

1. Det er begrensninger for tiltak utenfor byggegrense mot vei, se 13.4.1 og 13.5

13.5 Plassering av frittliggende garasje og avfallshus utenfor byggegrense mot vei i områder med frittliggende småhusbebyggelse (pbl. § 11-9, nr. 5)

13.5.1 Frittliggende garasje eller uthus o.l.

For regulert boligtomt med frittliggende småhusbebyggelse, tillates det én frittliggende garasje eller ett uthus eller lignende bygg plassert utenfor regulert byggegrense mot kommunal vei og fellesatkomst/fellesboligvei, forutsatt at følgende krav overholdes:

a. Verken bebygd areal (BYA) eller samlet bruksareal (BRA) skal være over 50,0 m² BYA og BRA.
b. Der den enkelte reguleringsplan ikke angir lavere høyde, tillates gesimshøyde inntil 3,0 m og mønehøyde tillates inntil 5,0 m. Høyder måles fra ferdig planert terrengs gjennomsnittsnivå rundt bygningen.
c. Avstand mellom bygget og bolighus skal være minimum 1,0 m (målt i veggliv).
d. For garasje med innkjøring parallelt med vei, skal avstand til veiformål være minimum 2,0 m.
e. For garasje med innkjøring vinkelrett fra vei, skal avstand til veiformål være minimum 5,0 m. Det skal være plass til bil foran garasje på egen tomt (minimum 5 m).
f. Bygning skal plasseres minimum 2 meter fra veiformål.
g. Bygget kan ikke inneholde rom for varig opphold.
h. For riks- og fylkesveier tillates ikke parkering mellom byggegrense og vei.
i. Plassering av bygget skal ikke komme i konflikt med verne- og hensynsoner, vann- og avløpsledninger, flomveier, frisikt eller byggegrense mot kryss.

13.5.2 Avfallshus

I tillegg til bygg tillatt etter 13.5.1 tillates én bygning/konstruksjon som benyttes til avfallshåndtering/innsamling tillates plassert utenfor byggegrense mot kommunal vei og

a. Tiltak har maksimal størrelse på inntil 3 m² BYA per hovedbruksenhet,
b. Tiltaket har maksimal gesimshøyde 2,0 meter målt til ferdig planert terreng og skal plasseres min. 1 meter fra regulert vei.
c. Plassering av tiltaket ikke kommer i konflikt med verne- og hensynsoner, vann- og avløpsledninger, flomveier, frisikt eller byggegrense mot kryss.

Opplysning: For SB områder se bestemmelse 14.4.1 om tilpasning til eksisterende bebyggelse og bebyggelsesstruktur.

14. Bestemmelser til småhusområder

14.1 Bebyggelse og terrenginngrep (pbl. § 11- 9, nr. 5)

14.1.1 Type bebyggelse:
Boligkategorier fremgår av arealplankartet. Innenfor boligområder angitt som, boligkategori *generelle boligområder* (GB), *spesielle boligområder* (SB), og *boligområder innenfor 100 metersbeltet langs sjø*[1] (GBS) tillates kun frittliggende småhusbebyggelse som angitt i bestemmelsene nedenfor.

I småhusområdene tillates ikke videre fortetting annet enn der det følger av reguleringsplan, som angitt i bestemmelse 2.3.

Bestemmelsenes kapittel 14 gir rammer for bebyggelsens utnyttelse og utforming.

14.1.2 Terrengendringer utenfor byggverkets fotavtrykk
Bygg skal plasseres i forhold til terreng i tråd med bestemmelse 12.2.1. Såfremt ikke annet er bestemt i reguleringsplan skal minimum 50 % av tomtens areal holdes fri for terrenginngrep, herunder også byggegroper og andre inngrep i terreng i bygge- og anleggsfasen. Der det kan gjøres terrenginngrep gjelder følgende:
a. For tomter med terrengfall mindre enn1:3 skal høyde på støttemurer, fyllinger og/eller skjæringer ikke overskride 1 meter. Minste avstand mellom støttemurer skal være 1,5 meter i terrengets fallretning.
b. For tomter med terrengfall mer enn 1:3 skal høyde på støttemurer, fyllinger og/eller skjæringer ikke overskride 1,5 meter. Minste avstand mellom støttemurer skal være 2 meter i terrengets fallretning.
c. Høyder måles fra eksisterende terreng, og avstand mellom støttemurer måles fra bunn av øverste støttemur til ytterkant topp av nederste støttemur.
d. Terrenginngrep som er nødvendig for å etablere nødvendig og/eller trafikksikker adkomst, herunder kjellerinngang, innkjøring til garasje etc. kan overstige høydene angitt i a og b.
e. Terrenginngrep for lysgrav, trappenedgang etc. som ligger inntil 1,5 meter fra byggets fasadeliv tillates ut over høydene i a og b.

Opplysning: se bestemmelse 2.3 om krav om ny reguleringsplan i regulerte boligområder
1. *100-metersbeltet langs sjø er vist med bestemmelsesområder #6 på kommuneplanens arealplankart.*

14.2 MUA krav (minste uteoppholdsareal) for frittliggende småhusbebyggelse

Der annet ikke er bestemt i gjeldende reguleringsplan gjelder følgende krav for minste uteoppholdsareal:
a. Eneboliger skal ha minimum 200m² uteoppholdsareal hvorav minimum 75 m² skal være sammenhengende areal og med minste bredde på 4 meter.
b. Tomannsboliger skal ha minimum 150 m² uteoppholdsareal per hovedbruksenhet hvorav minimum 75 m² skal være sammenhengende areal og med minste bredde på 3 meter.
c. Sekundærboenhet skal ha minimum 12 m² uteoppholdsareal som skal være sammenhengende og i direkte tilknytning til boenheten.

Takterrasser kan medregnes i uteoppholdsareal dersom takterrassen grenser mot annet målbart uteoppholdsareal på terreng, og hvor det ikke er nivåforskjell på mer enn 20cm mellom terrenget og terrassen.

14.3 Generelle boligområder (felt GB) (pbl. § 11- 9, nr. 5 og 6)

Boligkategori GB fremgår av arealplankartet. Bestemmelsene i punkt 14.3 nedenfor gjelder regulerte områder med reguleringsplan vedtatt før 1.1.2005, og som ikke er regulert til spesialområde bevaring. Bestemmelsene gjelder også uregulerte boliger utenfor 100-metersbeltet jf. bestemmelse 2.2.1

14.3.1 Boenheter[1]
Der ikke annet er bestemt i den enkelte reguleringsplan vedrørende antall boenheter[1], tillates disse områdene bebygget med to boenheter[1]. Det tillates enten én frittliggende enebolig med tilhørende integrert sekundær[2] boenhet eller én tomannsbolig.

Sekundær boenhet kan etableres i frittliggende bygg på eiendommen i tråd med bestemmelse 11.1.4 om kulturminne som sekundær boenhet

14.3.2 Utnyttelse
I boligområder avsatt som boligkategori GB skal BYA ikke overstige %-BYA = 25 % av tomtens nettoareal. Dersom reguleringsplan har lavere utnyttelsesgrad overstyres denne. Der reguleringsplan tillater høyere utnyttelse, gjelder reguleringsplanens utnyttelsesgrad. For områder på Nesøya med hensynsone villalandskap (H550_2) skal grad av utnyttelse ikke overstige %-BYA = 20 %.

I beregningen av BYA/BRA skal krav til antall garasjeplasser medtas med 18 m² pr. plass, jf. bestemmelse 8.2 Parkeringsnormen, uavhengig av om garasje bygges eller ikke.

Følgende planer gjelder fortsatt mht. utnyttelse:
a. 179H Del av Poverud Ulven Golfsenter – 1.6.2004
b. 55i Skustadgata – 18.11.2003

14.3.3 Høyder
Regulert etasjebegrensing oppheves. Der gjeldende regulering ikke angir høyere høyde, gjelder følgende:
a. Gesimshøyde tillates inntil 7,0 meter, og mønehøyde tillates inntil 9 meter.
b. For bebyggelse med pulttak og/eller flate tak tillates gesimshøyde inntil 7,0 meter. Ved kombinasjon med andre takformer tillates gesimshøyde inntil 7,0 meter.
c. Høyder måles fra ferdig planert terrengs gjennomsnittsnivå rundt bygningen. Gesimshøyden skal likevel ikke på noe punkt overstige 8 m fra laveste punkt på ferdig planert terreng.

Med flate tak menes tak med maksimalt 4 graders takvinkel.

14.3.4 Tak
Alle takformer og møneretninger tillates, også der annet er bestemt i reguleringsplan.
Der ikke annet er bestemt i den enkelte reguleringsplan vedrørende ark/opplett/innhugg/kobbhus i takflaten, tillates dette etablert over tillatt gesims på følgende vilkår:
a. Innenfor 1/3 av fasadens lengde per takflate
b. Gesimshøyde for ark/opplett/kobbhus tillates inntil 8,0 meter, og skal underordnes byggets mønehøyde.

Takterrasser[4] tillates med inntil 6,5 meters høyde på overkant gulv, og tillates ikke plassert

a. Takterrasser og rekkverk til takterrasse må være tilbaketrukket minimum 1,5 meter inn på takflaten fra gesims. Dette gjelder ikke hvor takterrasse er utformet som innhugg i takflaten innenfor 1/3 av fasadens lengde per takflate og hvor innhugget er plassert minimum 1,5 m fra gavlvegg.
b. Samlet areal for takterrasser kan maksimalt utgjøre 40% av bygningens BYA.

Alle høyder måles fra eksisterende terrengs gjennomsnittsnivå rundt bygningen.

14.3.5 Garasje, bod, uthus og andre lignende bygninger

Der gjeldende reguleringsplan ikke angir høyere høyde for garasje og andre lignende bygninger som ikke er bolig, gjelder følgende:

a. Gesimshøyde tillates inntil 3,0 meter, og mønehøyde inntil 5 meter. Gesimshøyden skal likevel ikke på noe punkt overstige 4 m fra laveste punkt på ferdig planert terreng.
b. Høyder måles fra ferdig planert terrengs gjennomsnittsnivå rundt bygningen.
c. Garasje skal være tilpasset hovedhuset.

Garasjer kan være frittliggende eller integrert i boligen, uavhengig av hva reguleringsplanen angir. I det tilfellet garasjen er integrert i boligen (én bygning) vil de høydebestemmelser som gjelder for boligen også gjelde for den del av bygget som utgjør garasje.

14.3.6 Parkering

Antall garasjeplasser og biloppstillingsplasser skal være i henhold til parkeringsnormen, jf. bestemmelse 8.2, uavhengig av om garasjen bygges eller ikke. Dimensjonering/utforming av parkeringsarealene skal være i henhold til kommunens til enhver tid gjeldende vei- og gatenorm.

Opplysning: Se bestemmelse 1.2 Forholdet til vedtatte reguleringsplaner. Vei- og gatenorm for tidligere Asker, Røyken og Hurum kommuner gjelder for sine respektive arealområder inntil ny vei- og gatenorm for Asker kommune er vedtatt.

1. *Se tillegg 4, definisjon av boenhet.*
2. *Se bestemmelse 13.3 Sekundær boenhet.*
3. *Se bestemmelsen 14.2 som angir når takterrasse kan inngå i minste uteoppholdsareal.*

14.4 Boligområder med spesielle kvaliteter (felt SB) (pbl. § 11- 9, nr. 5, 6 og 7)

Boligkategori SB fremgår av arealplankartet. Bestemmelsene i punkt 14.4 gjelder regulerte områder med reguleringsplan vedtatt før 1.1.2005, og som ikke er regulert til spesialområde bevaring.

14.4.1 Tilpasning til eksisterende bebyggelse

Plassering av ny bebyggelse skal følge eksisterende bebyggelsesstruktur[4]. Ny bebyggelse skal tilpasses eksisterende bebyggelse i området i byggestil, utforming, materialbruk, farge, skala og form.

14.4.2 Boenheter[1]

I områder som er regulert til frittliggende boliger og der ikke annet er bestemt i den enkelte reguleringsplan vedrørende antall boenheter, tillates én frittliggende enebolig og én integrert sekundær[2] boenhet.

Sekundær boenhet kan etableres i frittliggende bygg på eiendommen i tråd med bestemmelse 11.1.4 om kulturminne som sekundær boenhet

14.4.3 Utnyttelse

I boligområder avsatt som boligkategori SB skal BYA ikke overstige %-BYA = 20 % av tomtens nettoareal. Dersom reguleringsplan har lavere utnyttelsesgrad overstyres denne. Der reguleringsplan tillater høyere utnyttelse, gjelder reguleringsplanens utnyttelsesgrad. For

Krav til biloppstillingsplasser utover garasjeplasser tillates i tillegg til angitt %-BYA, forutsatt at parkeringsplassene ligger på terreng og ikke er overbygd. I beregningen av BYA/BRA skal krav til antall garasjeplasser medtas med 18 m² pr. plass, jf. bestemmelse 8.2 Parkeringsnorm, uavhengig av om garasje bygges eller ikke.

Avfallshus for oppbevaring av avfallsbeholdere på inntil 3 m² BYA per hovedbruksenhet tillates i tillegg til angitt BYA.

14.4.4 Høyder

Der høyde ikke er bestemt i den enkelte reguleringsplan gjelder følgende:

a. Høyden skal tilpasses eksisterende bebyggelse.
b. Gesimshøyde tillates inntil 6,5 meter, og mønehøyde tillates inntil 8,5 meter. Målt fra ferdig planert terrengs gjennomsnittsnivå rundt bygningen.

Der reguleringsplan angir etasjebegrensing, med unntak av hensynsone bevaringsområder for kulturminne, gjelder følgende:

a. Der reguleringsplanen tillater mindre enn 2 etasjer tillates gesimshøyde inntil 4,5 meter, og mønehøyde inntil 6,5 meter. Gesimshøyden skal ikke på noe punkt overstige 5,5 m fra laveste punkt på ferdig planert terreng.
b. Der reguleringsplanen tillater 2 etasjer eller mer, tillates gesimshøyde inntil 5,5 meter, og mønehøyde inntil 8,0 meter. Gesimshøyden skal ikke på noe punkt overstige 6,5 m fra laveste punkt på ferdig planert terreng.
c. På tomter der eksisterende terreng er flatt (maks. 0,5 meter høydeforskjell innenfor husets fotavtrykk) tillates både gesims- og mønehøyde inntil 0,5 meter høyere enn angitt i punktene a og b.
d. Høyder måles fra ferdig planert terrengs gjennomsnittsnivå rundt bygningen.

14.4.5 Garasje bod, uthus og andre lignende bygninger

Der annet ikke er bestemt i den enkelte reguleringsplan vedrørende garasje og andre lignende bygninger som ikke er bolig, gjelder følgende:

a. Gesimshøyde tillates inntil 3,0 meter, og mønehøyde tillates inntil 5 meter.
b. Høyder måles fra ferdig planert terrengs gjennomsnittsnivå rundt bygningen. Gesimshøyden skal likevel ikke på noe punkt overstige 4m fra laveste punkt på ferdig planert terreng.
c. Garasje skal være visuelt tilpasset hovedhuset.

Garasjer kan være frittliggende eller integrert i boligen, uavhengig av hva reguleringsplanen angir.

Dersom det fremgår av reguleringsplan at det kan oppføres frittliggende garasje på inntil 36 m² BYA i tillegg til fastsatt utnyttelse, så gjelder dette tilsvarende også hvor garasjen integrert i boligen (én bygning). I det tilfellet garasjen er integrert i boligens hovedvolum(én bygning) vil de høydebestemmelser som gjelder for garasje gjelde for den del av bygget som utgjør garasje.

14.4.6 Parkering

Der ikke annet er bestemt i den enkelte reguleringsplan vedrørende garasje og biloppstillingsplasser og dimensjonering av parkeringsareal, gjelder bestemmelse 8.2 Parkeringsnorm. Dimensjonering/utforming av parkeringsarealene skal være i henhold til kommunens til enhver tid gjeldende vei- og gatenorm.[3]
Innenfor planer som tillater garasje på 35 m² BYA tillates denne oppført på 36 m² BYA.

14.4.7 Tak

Takform og takvinkel følger av reguleringsplan. Takterrasse er kun tillat der dette fremgår av

Opplysning: Se bestemmelse 1.2 Forholdet til vedtatte reguleringsplaner.
1. *Se tillegg 4, definisjon av boenhet.*
2. *Se bestemmelse 13.3 om sekundær boenhet.*
3. *Vei- og gatenorm for tidligere Asker, Røyken og Hurum kommuner gjelder for sine respektive arealområder inntil ny vei- og gatenorm for Asker kommune er vedtatt.*
4. *Se tillegg 4 definisjon av bebyggelsesstruktur.*

14.5 Generelle boligområder innenfor 100-metersbeltet langs sjø[4](felt GBS) (pbl. § 11- 9, nr. 5 og 6)

Bestemmelsene i punkt 14.5 gjelder regulerte områder med plan vedtatt før 1.1.2005, og som ikke er regulert til spesialområde bevaring. Bestemmelsen gjelder også uregulerte boliger i 100-metersbeltet, jf. bestemmelse 2.2.1.

14.5.1 Boenheter[1]
Der ikke annet er bestemt i den enkelte reguleringsplan vedrørende antall boenheter[1], tillates disse områdene bebygget med én frittliggende enebolig per fradelt tomt. Én integrert sekundær[2] boenhet tillates på tomter over 1200m².

Sekundær boenhet kan etableres i frittliggende bygg på eiendommen i tråd med bestemmelse 11.1.4 om kulturminne som sekundær boenhet

14.5.2 Utnyttelse
I boligområder avsatt som boligkategori GBS skal BYA ikke overstige %-BYA = 15 % av tomtens nettoareal. Dersom reguleringsplan har lavere utnyttelsesgrad overstyres denne. Der reguleringsplan tillater høyere utnyttelse, gjelder reguleringsplanens utnyttelsesgrad.

Krav til biloppstillingsplasser utover garasjeplasser tillates i tillegg til angitt %-BYA, forutsatt at parkeringsplassene ligger på terreng og ikke er overbygd. I beregningen av BYA/BRA skal krav til antall garasjeplasser medtas med 18 m² pr. plass, jf. bestemmelse 8.2 Parkeringsnorm, uavhengig av om garasje bygges eller ikke.

Avfallshus for oppbevaring av avfallsbeholdere på inntil 3 m²-BYA per hovedbruksenhet tillates i tillegg til angitt %- BYA.

14.5.3 Høyde
Der høyde ikke er bestemt i den enkelte reguleringsplan gjelder følgende:
a. Høyden skal tilpasses eksisterende bebyggelse
b. Gesimshøyde tillates inntil 6,0 meter, og mønehøyden tillates inntil 8,0 meter.
c. Høyder måles fra ferdig planert terrengs gjennomsnittsnivå rundt bygningen. Gesimshøyden skal likevel ikke på noe punkt overstige 7 m fra laveste punkt på ferdig planert terreng.

Der reguleringsplan angir etasjebegrensing, med unntak av hensynsone bevaringsområder for kulturminne, gjelder følgende:
a. Der reguleringsplanen tillater mindre enn 2 etasjer tillates gesimshøyde inntil 4,5 meter, og mønehøyde inntil 6,5 meter. Gesimshøyden skal likevel ikke på noe punkt overstige 5,5 m fra laveste punkt på ferdig planert terreng.
b. Der reguleringsplanen tillater 2 etasjer eller mer, tillates gesimshøyde inntil 5,5 meter, og mønehøyde inntil 8,0 meter. Gesimshøyden skal likevel ikke på noe punkt overstige 6 m fra laveste punkt på ferdig planert terreng.
c. På tomter der eksisterende terreng er flatt (maks. 0,5 meter høydeforskjell innenfor husets fotavtrykk) tillates både gesims- og mønehøyde inntil 0,5 meter høyere enn angitt i punktene a og b.
d. Høyder måles fra ferdig planert terrengs gjennomsnittsnivå rundt bygningen.

14.5.4 Tak
Takform og takvinkel følger av reguleringsplan. Der ikke annet er bestemt i den enkelte

a. Innenfor 1/3 av fasadens lengde per takflate
b. Gesimshøyde for ark/opplett/kobbhus skal underordnes byggets mønehøyde.

Takterrasser[3] tillates med inntil 6,5 meters høyde på overkant gulv, og tillates ikke plassert nærmere nabogrense enn 4,0 meter.

For takterrasser høyere enn 4,5 meter på overkant gulv, gjelder følgende begrensninger:
a. Takterrasser og rekkverk til takterrasse må være tilbaketrukket minimum 1,5 meter inn på takflaten fra gesims. Dette gjelder ikke hvor takterrasse er utformet som innhugg i takflaten innenfor 1/3 av fasadens lengde per takflate og hvor innhugget er plassert minimum 1,5m fra gavlvegg.
b. Samlet areal for takterrasser kan maksimalt utgjøre 30 m²

Alle høyder måles fra eksisterende terrengs gjennomsnittsnivå rundt bygningen.

14.5.5 Garasje, bod, uthus og andre lignende bygninger
Der gjeldende reguleringsplan ikke angir høyere høyde for garasje og andre lignende bygninger som ikke er bolig, gjelder følgende:
a. Gesimshøyde tillates inntil 3,0 meter, og mønehøyde inntil 5 meter.
b. Høyder måles fra ferdig planert terrengs gjennomsnittsnivå rundt bygningen.
c. Garasje skal være visuelt tilpasset hovedhuset. Gesimshøyden skal likevel ikke på noe punkt overstige 4 m fra laveste punkt på ferdig planert terreng.

Garasjer kan være frittliggende eller integrert i boligen, uavhengig av hva reguleringsplanen angir.

Dersom det fremgår av reguleringsplan at det kan oppføres frittliggende garasje på inntil 36 m² BYA i tillegg til fastsatt utnyttelse, så gjelder dette tilsvarende også hvor garasjen integrert i boligen (én bygning). I det tilfellet garasjen er integrert i boligen (én bygning) vil de høydebestemmelser som gjelder for garasje gjelde for den del av bygget som utgjør garasje.

14.5.6 Parkering
Der ikke annet er bestemt i den enkelte reguleringsplan vedrørende garasje- og biloppstillingsplasser og dimensjonering av parkeringsareal, skal antall garasjeplasser og antall biloppstillingsplasser være i henhold til parkeringsnormen, jf. bestemmelse 8.2 Parkeringsnorm. Dimensjonering/utforming av parkeringsarealene skal være i henhold til kommunens til enhver tid gjeldende vei- og gatenorm.[4]

Opplysning: Se bestemmelse 1.2 om Forholdet til vedtatte reguleringsplaner. 100- metersbeltet langs sjø er vist med bestemmelsesområder #6 på kommuneplanens arealplankart
1. *Se tillegg 4, definisjon av boenhet.*
2. *Se bestemmelse 13.3 om sekundær boenhet.*
3. *Se bestemmelsen 14.2 som angir når takterrasse kan inngå i minste uteoppholdsareal.*
4. *Se Bestemmelse 10.7 om byggegrense mot sjø.*
5. *Vei- og gatenorm for tidligere Asker, Røyken og Hurum kommuner gjelder for sine respektive arealområder inntil ny vei- og gatenorm for Asker kommune er vedtatt*

15. Bebyggelse og anlegg (pbl. § 11-7, nr.1)

15.1 Bebyggelse og anlegg (BA) (pbl. § 11-9, nr. 5)

Områder for bebyggelse og anlegg åpner for kombinert nærings- og boligformål.

15.1.1 Byggeformål BA1
Innenfor BA1 kan det etableres boligbebyggelse i kombinasjon med kontor, verksted og lager, bygg og anleggsvirksomhet. Eksisterende detaljhandelsvirksomhet kan opprettholdes.

15.1.1.1 Byggeformål BA1.1 (Føyka)
Det tillates bruk etter 15.1.1 Minimum 50% av Føyka-området (regulert delfelt I, II og IV) skal

15.1.2 Byggeformål BA2
Innenfor BA2 kan det etableres boligbebyggelse i kombinasjon med kontor, verksted og lager, bygg og anleggsvirksomhet, samt arealer for plasskrevende varehandel.[1]

15.1.3 Byggeformål BA3
Innenfor BA3 kan det etableres boligbebyggelse i kombinasjon med kontor, verksted og lager, bygg og anleggsvirksomhet.

15.1.4 Byggeformål BA4
Innenfor BA4 kan det etableres bebyggelse for offentlig eller privat tjenesteyting i kombinasjon med boligbebyggelse.

15.1.4.1 Byggeformål BA4.1 Sosiale boformer (felt SL14, felt ÅN3)
Innenfor BA4.1 kan det etableres offentlig eller privat tjenesteyting som omfatter boliger med sosiale boformer for eldre, eller personer med nedsatt funksjonsevne.

Øvre Hagen gård, felt ÅN3, tillates bygget om til boliger innenfor eksisterende bebyggelse. Gårdstunet skal opprettholdes og anlegget tilpasses kulturlandskapet. Eksisterende terreng og vegetasjon skal inngå som et aktivum i bofelleskapet. Nødvendige tiltak skal iverksettes slik at tilstøtende landbruksarealer skjermes og landbruksdrift kan pågå uforstyrret.

15.1.4.2 Byggeformål BA4.2 (Blakstad sykehus og Vettre)
Innenfor BA4.2 kan det etableres bebyggelse for offentlig eller privat tjenesteyting i kombinasjon med boligbebyggelse.[2]

Ved ny regulering av Vettre hotell, skal det inn mot Løkenesskogen naturreservat avsettes en buffersone som sikrer naturmangfold, landskap og avrenning i naturreservatet.

15.1.4.3 Byggeformål BA4.3 (Tronstad)
Innenfor BA4.3 kan det etableres boligbebyggelse i kombinasjon med bebyggelse for offentlig eller privat tjenesteyting, herunder museumsvirksomhet.

Opplysning:
1. *Se tillegg 4, definisjon av plasskrevende varehandel*
2. *Se rekkefølgekrav i bestemmelse 3.1.3.c*

16. Bestemmelser til andre byggeområder

16.1 Fritidsbebyggelse (pbl. § 11-9 nr. 3, 5 og 6)

16.1.1 Grunneiendom
I områder avsatt til fritidsbebyggelse eller kombinert bolig- og fritidsbebyggelse felt KBF er oppdeling av eksisterende grunneiendom ikke tillatt.

16.1.2 Fritidsbebyggelse utenfor 100 metersbeltet langs sjø[1]
Der ikke annet er bestemt i den enkelte reguleringsplan, tillates oppføring av én fritidsbolig på eksisterende ubebygget tomt og utvidelse av eksisterende fritidsbebyggelse i områder avsatt til fritidsbebyggelse utenfor 100-meterbeltet langs sjøen, eller kombinert bolig- og fritidsbebyggelse felt KBF. Tillatelse kan gis under følgende forutsetninger:

a. Tilknytning til vann og avløp
Fritidsboligen skal tilknyttes godkjent vann- og avløpsanlegg.

b. Utnyttelse og parkering
Utvidelse av eksisterende fritidsbolig kan ikke medføre opprettelse av ny boenhet på tomten. Grad av utnytting skal ikke overskride %-BYA = 15 % av tomtens nettoareal, og samlet BYA skal overskrider ikke 125 m².

Det avsettes areal til minimum 1 biloppstillingsplass med 18 m² pr. plass, eller dokumenters sikret rett til biloppstillingsplass i felles parkeringsanlegg. Krav til biloppstillingsplass tillates i tillegg til angitt BYA, forutsatt at parkeringsplassene ligger på terreng og ikke er overbygd.

c. Høyder
Gesimshøyde tillates inntil 4,0 meter og mønehøyde tillates inntil 6,0 meter, målt fra ferdig planert terrengs gjennomsnittsnivå rundt bygningen. Gesimshøyden skal likevel ikke på noe punkt overstige 5 m fra laveste punkt på ferdig planert terreng.

d. Utebelysning
Det tillates kun utebelysning i form av funksjonell inngangsbelysning. Lyskilden skal avblendes slik at den kun lyser nedover.

e. Terrenginngrep
Terrenginngrep må være innenfor rammene satt i bestemmelse 14.1.2.

16.1.3 Fritidsbebyggelse beliggende i 100-metersbeltet, utenfor byggegrensen mot sjø[1]

Der ikke annet er bestemt i den enkelte reguleringsplan tillates kun tilbygg på inntil 15 m² på eksisterende fritidsbebyggelse i områder avsatt til kombinert bolig- og fritidsbebyggelse felt KBF og fritidsbebyggelse beliggende i 100-metersbeltet, utenfor byggegrense mot sjø, dersom følgende er oppfylt:
a. Tilbygget er nødvendig for å sikre avkloakkering av eiendommen ved tilkobling til godkjent vann- og avløpsanlegg.
b. Samlet BYA på tomten overskrider ikke 125 m² inkludert tilbygget.
c. Tilbygget plasseres i tilknytning til hovedbruksenhet, og i retning bort fra sjø.
d. Eksisterende bebyggelse og tilbygg skal ha materialbruk og fargevalg som ikke medfører økt fjernvirkning mot sjø.
e. Det tillates kun utebelysning i form av funksjonell inngangsbelysning. Lyskilden skal avblendes slik at den kun lyser nedover.

Terrenginngrep må være innenfor rammene satt i bestemmelse 14.1.2.

Opplysning: Se bestemmelse 2.2 Unntak fra plankrav, og bestemmelse 10.7 byggegrense mot sjø
1. *100- metersbeltet langs sjø er vist med bestemmelsesområder #6 på kommuneplanens arealplankart.*

16.2 Kombinert bebyggelse og anlegg (KBF) (pbl. §§ 11-7, nr. 1 og 11-9. nr. 3 og 5)

Innenfor KBF tillates bolig- og fritidsbebyggelse. Fritidsbebyggelse i tråd med reguleringsplan/bestemmelsene i punkt 16.1, og boligbebyggelse i tråd med reguleringsplan.

16.2.1 Bruksendring fra fritidsbolig til bolig
Innenfor KBF kan eksisterende fritidsbolig bruksendres til helårsbolig under følgende forutsetninger:
a. Boligen er tilknyttet godkjent vann- og avløpsanlegg.
b. Boligen har opparbeidet adkomst i tråd med den til enhver tid gjeldende vei- og gatenorm, eller i henhold til regulert standard.
c. Det er opparbeidet trygg skolevei[3] med maksimal gangavstand på 4 km til barneskole elleretablert skoleskysstilbud.
d. Boligen har renovasjonsløsning i henhold til enhver tid gjeldene forskrift om renovasjon.[2]

For Brønnøya gjelder i tillegg kravene i punkt 16.2.2.

16.2.2 Bruksendring fra fritidsbolig til bolig på Brønnøya
Det skal utarbeides en samlet reguleringsplan for Brønnøya, i tråd med 2.6.4.
Innenfor KBF kan eksisterende fritidsbolig bruksendres til helårsbolig under følgende tillegg til 16.2.1:

- Utnyttelsen for boliger og fritidsboliger skal være lik, inntil 70 m² BRA og med et frittliggende uthus på inntil 15 m² BYA.
- Utsprenging av kjellere tillates ikke.
- Ikke bebygde tomter kan kun bebygges med fritidsbolig.

Det tillates ikke bruksendringer til boliger eller tiltak innenfor kartlagte naturtyper, før ny reguleringsplan er vedtatt.

16.2.3 Veier og stier på Brønnøya
Veienes og stienes nåværende standard forutsettes opprettholdt.

Opplysning: Se bestemmelse 16.1 om fritidsbebyggelse.
1. *Se Forskrift om renovasjon, Asker kommune*
2. *Se tillegg 4, definisjon av trygg skolevei*

16.3 Sentrumsformål (pbl. §§ 11-7, nr. 1 og 11-9, nr. 5 og 8)

I områder avsatt til sentrumsformål skal himlingshøyde i bebyggelsens første etasje langs strøksgater[1] ha høyde minimum 4,5 meter, og arealbruken skal være utadvendt.

Gater (kommunal vei og fylkesvei) gjennom sentrumsformål (jf. temakart areal og transport) skal primært utformes med gatepreg og inkludere gode løsninger for busstransport, samt separate anlegg for syklister og fotgjengere. Det skal legges særskilt vekt på trafikksikre løsninger for fotgjengere.

Utbygging skal tilpasses de ulike tettstedenes særpreg og identitet. Type bebyggelse og tjenester som skal planlegges skal drøftes med aktører i lokalsamfunnene. Nye planer skal utformes i nært samarbeid med lokalmiljøene i tettstedet.

Opplysning: Se bestemmelse 9.3 Støy og luftforurensning, punkt 9.3.5.3 Avviksområde for støy.
1. *Se tillegg 4, definisjon av strøksgate.*

16.4 Næringsbebyggelse (NA, NB, NC, ND, NE) (pbl. §§ 11-7, nr. 1 og 11-9. nr. 5)

16.4.1 Næringsformål NA1
Innenfor næringsbebyggelse NA1 kan det etableres arbeidsintensive virksomheter med mange ansatte og besøkende, blant annet detaljhandel og større kontorvirksomheter.

16.4.2 Næringsformål NA2
Innenfor næringsbebyggelse NA2 kan det etableres arbeidsintensive virksomheter med mange ansatte og besøkende, blant annet større kontorvirksomheter. Her kan det også etableres bebyggelse for offentlig eller privat tjenesteyting. Det tillates ikke detaljhandel.

16.4.1.2 Helse-næring NA2.1
Innenfor næringsbebyggelse NA2.1 kan det etableres arbeidsintensive helserelaterte virksomheter med mange ansatte og besøkende, blant annet større kontorvirksomheter. Her kan det også etableres bebyggelse for offentlig eller privat tjenesteyting. Det tillates ikke detaljhandel.

16.4.3 Næringsformål NB1
Innenfor næringsbebyggelse NB1 kan det kun etableres transportbedrifter, verksteder, lagerhaller, bygg- og anleggsvirksomheter, ikke-støyende industrivirksomheter samt plasskrevende varehandel.[1]

16.4.4 Næringsformål NB2
Innenfor næringsbebyggelse NB2 kan det kun etableres verksteder, transportbedrifter, lagerhaller og Samleterminal, bygg- og anleggsvirksomheter, samt ikke-støyende industrivirksomheter.

16.4.4.1 Kystkultursenter NB2.1
Innenfor område avsatt som NB2.1 på Nærsnes kan det i tillegg til virksomhet nevnt i NB2 også etableres kystkultursenter.

16.4.5 Næringsformål NC
Innenfor næringsbebyggelse NC kan det kun etableres industrivirksomheter.

16.4.6 Næringsformål ND
Innenfor næringsbebyggelse ND kan det etableres virksomheter som legger til rette for reiseliv, som hotell og servering og annen næringsvirksomhet.

16.4.7 Næringsformål NE
Innenfor næringsbebyggelse NE kan det etableres industrielle aktiviteter, aktiviteter for bevaring og formidling av områdets kulturelle og industrielle historie, kontorer og andre egnede næringsaktiviteter i sammenheng med dette.

Opplysning: Se også bestemmelse 10.1 og 2.4, og R 10.1.
1. *Se tillegg 4, definisjon av plasskrevende varehandel*

16.5 Andre typer anlegg (ATA) (pbl. §§ 11-7, nr. 1 og 11-9. nr. 5)

16.5.1 Byggeformål ATA1
Innenfor ATA1 tillates uttak og mottak av masser, deponi, samt arealer for mellomlagring og gjenbruk av masser. Mottak og deponi av masser, og eventuelle bygningsmessige tiltak, skal ikke vanskeliggjøre framtidig utvinning av mineralske ressurser innenfor området.

16.5.1.1 Byggeformål ATA1.2 Follestad
Området kan brukes i tråd med 16.5.1. I tillegg kan området benyttes til idrettsformål.

16.5.1.2 Byggeformål ATA1.3 Stokkeråsen
Innenfor ATA1.3 kan det deponeres snø, under forutsetning av at området reguleres. Snødeponi må omsøkes og være i tråd med forurensingsloven.

16.5.2 Byggeformål ATA2
Innenfor ATA2 kan det tillates mottak av masser, deponi, samt arealer for mellomlagring og gjenbruk av masser.

16.5.3 Byggeformål ATA3
ATA3 er avsatt til areal for transformatorstasjoner.

16.5.4 Byggeformål ATA4
ATA4 er avsatt til areal for infrastrukturanlegg.

Opplysning: se også bestemmelse 10.1

16.6 Fritids og turistformål (FC og FT) (pbl. §§ 11-7, nr. 1 og 11-9. nr. 3 og 5)

16.6.1 Fritidsbebyggelse FC (Ramton, Solbergstøa, Knattvoldstranda og Rødtangen)
Innenfor FC tillates campingplass med tilhørende service.

16.6.2 Fritidsbebyggelse FT (Verpen)
Innenfor FT tillates utleiehytter og annen turistnæring.

16.7 Idrettsformål (pbl. §§ 11-7, nr. 1 og 11-9. nr. 3, 5 og 6)

16.7.1 Avgrunnsdalen
Området kan tillates benyttet til skyteanlegg med tilknyttede aktiviteter. Området skal være åpent for allmenheten når anlegget ikke er i aktiv bruk.

16.7.2 Vardåsen
Innenfor området kan det etableres idrettsanlegg under forutsetning av at:
a. Området reguleres
b. Eksisterende stier ivaretas i reguleringsplan.
c. Det ikke foretas inngrep i Barlindbekken
d. Kartlagte naturtyper i området sikres mot inngrep gjennom reguleringsplan.

16.8 Råstoffutvinning (pbl. §§ 11-7, nr. 1 og 11-9. nr. 3, 5 og 6)

Områder avsatt til råstoffutvinning framgår av arealplankartet. Områder som er avsatt til råstoffutvinning tillates ikke bebygget eller benyttet på en måte som vanskeliggjør framtidig utvinning av mineralske ressurser.

17. Grønnstruktur

17.1 Grønnstruktur (pbl. §§ 11-7, nr. 3, 11-9 nr. 5 og 6 og 11-10)

Innenfor område for grønnstruktur (også vist med Sosi-kode 3002 Blå/grønnstruktur i arealplankartet) skal vegetasjon bevares på en måte som sikrer sammenhengende grønnstruktur og grønne lunger. Det tillates skånsom tilrettelegging for turstier (traseer for ferdsel til fots med bruksbredde på inntil 1,5 meter), naturlekeplasser og friluftsliv, samt lettere, nødvendig skjøtsel av vegetasjon. Terrengendringer er ikke tillatt.

17.2 Friområder (pbl. §§ 11-7, nr. 3 og 11-9, nr. 6)

Innenfor friområder tillates tiltak som styrker allmennhetens bruk av området for natur- og friluftsopplevelser.

18. Landbruks-, natur og friluftsformål (LNFR)

18.1 Fellesbestemmelser LNFR- områder (pbl. §§ 11-7, nr. 5, 11-9 nr. 5 og 6, og 11-11, nr. 1 og 2)

I områder avsatt til LNFR-areal for nødvendige tiltak for landbruk[1] (areal for nødvendige tiltak for landbruk og gårdstilknyttet næringsvirksomhet basert på gårdens ressursgrunnlag) og LNFR-spredt bolig-, fritids- eller næringsbebyggelse[2], gjelder følgende:

18.1.1 Nye bygninger og tiltak i LNFR områder
Oppføring av nye frittliggende bygninger, andre konstruksjoner og anlegg, eller massedeponier, som ikke er ledd i stedbunden næring (ref. H-2401"Gården som ressurs") er ikke tillatt. Det samme gjelder oppdeling av eksisterende grunneiendom til formål som ikke er ledd i stedbunden næring. Unntak følger av bestemmelser 18.2, 18.3 og 18.4 nedenfor.

Oppføring av bygninger eller andre konstruksjoner og anlegg tillates ikke på dyrket eller dyrkbar mark, eller i områder med produktiv skog eller myr, med mindre annet følger av jordloven.

Nye tiltak og skjøtsel skal tilpasses kulturlandskapsverdier som allé beplantning, tuntrær og andre karakteristiske enkelt trær, åkrer, slåtteenger, beitemarker, steingarder, bakkemurer, veier, stier, tufter, andre spor etter eldre bosetning og andre fysiske spor etter tradisjonell landbruksdrift.

I vurdering av søknad om nydyrking, massefylling og bakkeplanering skal det tas hensyn til om denne vil endre eller forringe landskapskvalitetene i området.

18.1.2 Etablering av adkomst og avkjørsel
Nye adkomster og adkomst til nye eiendommer skal godkjennes av veieier.

18.1.3 Nedslagsfelt drikkevann[3]
Mattilsynet skal orienteres om søknad og tillatelse til tiltak innenfor nedslagsfeltet. Tiltak som kan redusere kvaliteten på drikkevannskilden tillates ikke. Før det gis tillatelse til tiltak etter plan- og bygningsloven innenfor sikringssone H110, skal vannverkseier gi positiv uttalelse til tiltaket.

Det skal sendes inn hogstmelding ved hogst innenfor nedslagsfeltet/sikringssonen. Ved landbrukstiltak som berører sikringssone H110, herunder maskinell hogst/planting skal det innhentes uttalelse fra vannverkseier.

Enkelte unntak kan gjelde der det er gitt særskilt tillatelse, i tråd med klausuleringsbestemmelser eller etter annet lovverk. Bestemmelsen gjelder ikke for Brjørvann med tilhørende nedslagsfelt.

18.1.4 Landskapstilpasning i LNF områder (Røyken næringspark felt D)

Områdene er avsatt som LNF og landskapet skal reetableres/tilbakeføres. Områdene kan gjenfylles for å tilpasse tilstøtende områder, beplantes med stedegen vegetasjon, og tilrettelegges for friluftsliv. Tiltak for slik reetablering er unntatt fra det generelle byggeforbudet i 18.1.1

Opplysning:
1. *LNFR-areal for nødvendige tiltak for landbruk og reindrift og gårdstilknyttet næringsvirksomhet basert på gårdens ressursgrunnlag, er vist med SOSI-kode 5100 på arealplankartet.*
2. *LNFR areal for spredt bolig- fritids- eller næringsbebyggelse, er vist med SOSI-kode 5200 på arealplankartet.*
3. *Se bestemmelse 21.1 om hensynssone drikkevann, og 19.4 om vern av sjø og vassdrag (Drikkevann)*

18.2 LNFR- areal for nødvendige tiltak for landbruk1 (pbl. §§ 11-7, nr. 5, 11-9 nr. 5 og 6, og 11-11, nr. 1 og 2)

18.2.1 Eksisterende boligbebyggelse
Følgende gjelder i områder avsatt til LNFR-areal for nødvendige tiltak for landbruk, under følgende forutsetninger:

Det tillates ikke nye boliger. Eksisterende boligbebyggelse kan utvides, og det tillates andre tiltak etter pbl. §§ 20-4(a,b.c og e) og 20-5 under følgende forutsetninger:

a. Eiendommen er tilknyttet godkjent vann- og avløpsanlegg.
b. Grad av utnytting for boligbebyggelsen skal ikke overstige %-BYA = 15 % av tomtens nettoareal, og ikke mer enn 300m2 BYA.
c. eksisterende uthus på under 50 m² (BRA / BYA) som tidligere var del av gårdsbebyggelse, tillates i tillegg til fastsatt utnyttelse under forutsetning av at uthus/uthusene ikke rives eller bruksendres til boligformål.
d. Krav til biloppstillingsplasser utover garasjeplasser tillates i tillegg til angitt %-BYA, forutsatt at parkeringsplassene ligger på terreng og ikke er overbygd.
e. I beregningen av BYA/BRA skal krav til antall garasjeplasser medtas med 18 m² pr. plass, jf. bestemmelse 8.2 Parkeringsnorm, uavhengig av om garasje bygges eller ikke.
f. Antall parkeringsplasser og biloppstillingsplasser skal være i henhold til parkeringsnormen, jf. bestemmelse 8.2 Parkeringsnorm. Dimensjonering/utforming av parkeringsarealene

g. Nye tiltak må ikke plasseres slik at det kommer i strid med frilufts- og landbruksinteresser. Nye tiltak og bebyggelse skal plasseres i sammenheng med eksisterende bebyggelse eller vei.

Bestemmelsen gjelder ikke for tomter med areal på inntil 2000m² som er bebygget med bolighus, rammen for utvidelse av slik bebyggelse følger av bestemmelse 18.3.1.

18.2.2 Terrengendringer og deponering av masser
Større terrengendringer som utfylling, oppbevaring utover 300m³ eller uttak av masser som ikke inngår i «gården som ressurs» må følge av reguleringsplan. Krav om reguleringsplan gjelder ikke terrengendringer som er unntatt søknadsplikt etter pbl. § 20-5.

Mindre justering av eksisterende fulldyrka jord, overflatedyrka jord og innmarksbeiter med mindre utfylling av rene masser (maks 10000m³) for å forbedre dyrkingsforhold og øke dyrket areal på dårlig arrondert jord tillates også uten reguleringsplan. Søknad sendes til landbrukskontoret.

Opplysning: I LNF-områder er byggegrensen mot sjø og bestemmelsesområdet #6; 100-metersbeltet langs sjø sammenfallende på kommuneplanens arealplankart. Se bestemmelse 10.7 byggegrense mot sjø.

1. *LNFR-areal for nødvendige tiltak for landbruk og reindrift og gårdstilknyttet næringsvirksomhet basert på gårdens ressursgrunnlag er vist med SOSI-kode 5100 på arealplankartet.*
2. *Vei- og gatenorm for tidligere Asker, Røyken og Hurum kommuner gjelder for sine respektive arealområder inntil ny vei- og gatenorm for Asker kommune er vedtatt.*

18.3 LNFR-spredt bolig- og fritidsbebyggelse(pbl. §§ 11-7,nr. 5, 11-9 nr. 3, 5 og 6, og 11-11, nr. 2)

18.3.1 Eksisterende boligbebyggelse
Følgende gjelder i områder avsatt til LNFR-spredt bolig- og fritidsbebyggelse, og for tomter på under 2000m² beliggende i områder avsatt til LNFR-areal for nødvendige tiltak for landbruk:

Det tillates ikke nye boliger. Eksisterende boligbebyggelse kan utvides, og det tillates andre tiltak etter pbl. §§ 20-4(a,b.c og e) og 20-5 under følgende forutsetninger:

a. Vann og avløp
Eiendommen er tilknyttet godkjent vann- og avløpsanlegg.

b. Utnyttelse
1. Grad av utnytting skal ikke overstige %-BYA = 25 % av tomtens nettoareal, og ikke mer enn 200m² BYA.
2. Eksisterende uthus på under 50 m² (BRA / BYA) som tidligere var del av gårdsbebyggelse, tillates i tillegg til fastsatt utnyttelse under forutsetning av at uthus/uthusene ikke rives eller bruksendres til boligformål.
3. Krav til biloppstillingsplasser utover garasjeplasser tillates i tillegg til angitt %-BYA, forutsatt at parkeringsplassene ligger på terreng og ikke er overbygd.
4. I beregningen av BYA/BRA skal krav til antall garasjeplasser medtas med 18 m² pr. plass, jf. jf. bestemmelse 8.2 Parkeringsnorm, uavhengig av om garasje bygges eller ikke.

c. Boenheter
Tomten kan inneholde inntil én hovedbruksenhet, samt én integrert sekundær boenhet på inntil 60 m² BRA + bodareal på inntil 5m2 BRA, og garasje. Areal til overbygget parkering medregnes i maksimal størrelse av sekundær boenhet.

d. Uteoppholdsareal
1. Uteoppholdsareal for hovedbruksenhet skal være minimum 200 m², hvorav minimum 75 m² skal være sammenhengende areal.

3. Uteoppholdsareal skal ha støynivå under Lden 55dB, og tilfredsstille nasjonale normer og anbefalinger knyttet annen forurensning, herunder også aktsomhet for magnetfelt og strålefare.
4. Uteoppholdsarealet skal ligge på terreng og skal ikke være brattere enn 1:3.
5. Areal avsatt til kjøring, parkering, renovasjon og lignende skal ikke medregnes i uteoppholdsarealet.

e. Parkering
Antall parkeringsplasser og biloppstillingsplasser skal være i henhold til parkeringsnormen, jf. bestemmelse 8.2 Parkeringsnorm. Dimensjonering/utforming av parkeringsarealene skal være i henhold til kommunens til enhver tid gjeldende vei- og gatenorm.

f. Høyder
1. Gesimshøyde tillates inntil 6,0 meter, og mønehøyde tillates inntil 8,0 meter. Gesimshøyden skal likevel ikke på noe punkt overstige 7 m fra laveste punkt på ferdig planert terreng.
2. Garasjer tillates med gesimshøyde inntil 3,0 meter, og mønehøyde inntil 4,5 meter.
3. Garasje/uthus skal være tilpasset hovedhuset.
4. Høyder måles fra ferdig planert terrengs gjennomsnittsnivå rundt bygningen.
5. Bebyggelse på gårdstun skal tilpasses tunstruktur og øvrig bebyggelse.

g. Terrenginngrep
Terrenginngrep må være innenfor rammene satt i bestemmelse 14.1.2.

h. Plassering av tiltak
Tiltak må ikke plasseres slik at det kommer i strid med frilufts- og landbruksinteresser. Nye tiltak og bebyggelse skal plasseres i sammenheng med eksisterende bebyggelse eller vei.

18.3.2 Eksisterende fritidsbebyggelse
Det tillates ikke nye fritidsboliger i LNF områder med spredt bebyggelse. Eksisterende fritidsboliger kan utvides, og det tillates andre tiltak etter pbl. §§ 20-4- og 20-5 under følgende forutsetninger:

a. Tilknytning til vann og avløp
Fritidsboligen er tilknyttet godkjent vann- og avløpsanlegg.

b. Utnyttelse og parkering
1. Utvidelse av eksisterende fritidsbolig ikke medfører opprettelse av ny boenhet på tomten.
2. Grad av utnytting ikke overstige %-BYA = 15 % av tomtens nettoareal, og samlet BYA skal ikke overstige 125 m².
3. Det avsettes areal til minimum 1 biloppstillingsplass med 18 m² pr. plass, eller dokumenters sikret rett til biloppstillingsplass i felles parkeringsanlegg. Krav til biloppstillingsplass tillates i tillegg til angitt BYA, forutsatt at parkeringsplassene ligger på terreng og ikke er overbygd.

c. Høyder
Gesimshøyde tillates inntil 4,0 meter og mønehøyde tillates inntil 6,0 meter, målt fra ferdig planert terrengs gjennomsnittsnivå rundt bygningen.

d. Utebelysning
Det tillates kun utebelysning i form av funksjonell inngangsbelysning. Lyskilden skal avblendes slik at den kun lyser nedover.

e. Terrenginngrep
Terrenginngrep må være innenfor rammene satt i bestemmelse 14.1.2.

f. Plassering av tiltak
Tiltak må ikke plasseres slik at det kommer i strid med frilufts- og landbruksinteresser. Nye tiltak og bebyggelse skal plasseres i sammenheng med eksisterende bebyggelse eller vei.

18.3.3 Bruksendring
Eksisterende fritidsbolig kan bruksendres til helårsbolig under de forutsetninger som følger av bestemmelse 16.2.1 Felt KBF.

Opplysning: I LNF-områder er byggegrensen mot sjø og bestemmelsesområdet #6 100-metersbeltet langs sjø sammenfallende på kommuneplanens arealplankart. Se bestemmelse 10.7 byggegrense mot sjø.
1. LNFR areal for spredt bolig- fritids- eller næringsbebyggelse, er vist med SOSI-kode 5200 på arealplankartet.
2. LNFR-areal for nødvendige tiltak for landbruk og reindrift og gårdstilknyttet næringsvirksomhet basert på gårdens ressursgrunnlag er vist med SOSI-kode 5100 på arealplankartet.

18.4 LNFR- areal for spredt næringsbebyggelse – LNFN Rødbysætra (pbl. §§ 11-7, nr. 5, 11-9 nr. 5 og 11-11, nr. 2)

Innenfor området avsatt til LNF spredt næringsbebyggelse felt LNFN Rødbysætra tillates næringstiltak knyttet til naturopplevelser, undervisning og overnatting. Slike tiltak omfattes ikke av det generelle byggeforbudet i 18.1. Før området inngår i reguleringsplan kan samlet BYA på eiendommen ikke overstige 700 m², hvor av 200 m² skal være biloppstillingsplass.

Opplysning:
1. LNFR areal for spredt bolig- fritids- eller næringsbebyggelse, er vist med SOSI-kode 5200 på arealplankartet.

19. Bruk og vern av sjø og vassdrag, med tilhørende strandsone

19.1 Farled (hoved- og biled) (jf. pbl. § 11-7, nr. 6 jf. § 11-11, nr.3 og 5)

I farled er det ikke tillatt med tiltak eller inngrep som vanskeliggjør for, eller kommer i konflikt med, bruken som farled.

Opplysning: Forbudet gjelder bl.a. tiltak som bøyer og dumping av masse eller gjenstander. Søknad om tiltak skal behandles av Kystverket etter havne- og farvannsloven.

19.2 Småbåthavn (jf. pbl. §§ 11-7, nr. 6, 11-9, nr. 5 og 11-11, nr. 5)

Innenfor område avsatt til småbåthavn med tilhørende strandsone er det tillatt med reparasjon/vedlikehold på eksisterende godkjente bygninger og anlegg, forutsatt at dette ikke medfører utvidelse eller endring.

Det tillates riving av bygninger og anlegg, med unntak av der slike er regulert til bevaring. Småbåthavners land- og bryggeanlegg skal være åpne for allmennhetens ferdsel til fots.

Etablering av småbåthavn tillates kun der dette følger av reguleringsplan vedtatt etter 01.01.2010.

Opplysning: Se bestemmelse 10.7 byggegrense mot sjø, og 2.1 krav om reguleringsplan.

19.3 Friluftsområde i sjø (pbl. §§ 11-7, nr. 6 og 11-11, nr. 3 og 5)

Innenfor området avsatt til friluftsområde i sjø tillates tilrettelegging for allmenhetens bruk av området.

19.4 Drikkevann (jf. pbl. § 11-7, nr. 6 jf. § 11-11, nr.3 og 5)

Det er følgende drikkevannskilder i Asker kommune:
Setervannet, Sandungen, Striglevann og Husebyvannet. Bjørvann er krisevannkilde.

Drikkevannskildene er gitt arealformål drikkevann i arealplankartet, og nedslagsfeltet for de aktuelle vannene er merket med sikringssone H110 nedslagsfelt drikkevann, med tilhørende

BESTEMMELSER TIL HENSYNSSONER

20. Hensynssoner landskap, naturmiljø og kulturmiljø

20.1 Hensynssone landskap (villalandskap), H550 (pbl. §§ 11-8, c og 11-9, nr. 5 og 6)

For områder med hensynsone villalandskap (H550_2) fremgår utnyttelsesgrad av bestemmelse 14.3.2 og 14.4.3.

20.2 Hensynssone bevaring naturmiljø, H560 (pbl. §§ 11-8, bokstav c og 11-9,nr. 5 og 6)

20.2.1 Bevaring naturmiljø - Vassdrag H560_1
Innenfor hensynssone H560_1 tillates ikke tiltak som forringer miljøkvaliteten i sjø og vassdrag, jf. bestemmelse 10.6. Til byggesøknad skal det dokumenteres at tiltaket ikke reduserer miljøtilstanden i sjø og vassdrag, og eventuelt redegjøres for hvilke avbøtende tiltak som må gjennomføres.

20.2.2 Bevaring naturmiljø - Naturverdier H560_2
Innenfor hensynssonen H560_2 skal naturområder og naturtyper av høy verdi ivaretas og sikres mot inngrep. Vegetasjon skal bevares.

Før det gis tillatelse til tiltak etter plan- og bygningsloven innenfor hensynssonen H560_2, skal en fagkyndig biolog kartlegge naturverdier og vurdere eventuelle avbøtende tiltak og eventuelle avbøtende tiltak skal sikres gjennomført. Dette gjelder ikke for reguleringsplaner vedtatt etter 01.01.2010.

20.2.3 Bevaring naturmiljø – Naturverdier H560_3
Utvalgte naturtyper, slik de er definert i Forskrift om utvalgte naturtyper etter Naturmangfoldloven og kartlagte naturtyper etter NiN- registreringer skal bevares og sikres gjennom fremtidig planlegging/regulering.

I ny reguleringsplan for Brønnøya skal naturverdier og grøntområder på land og i vann sikres. Områder med naturtyper skal sikres i videre utforming av reguleringsplan og bygge- og anleggstiltak.

Skjøtsel på og bekjempelse av fremmede arter må sikres gjennom bestemmelser ved regulering. Det skal også innarbeides i reguleringsbestemmelser at rigg- og anleggsområder ikke tillates i områder hvor utvalgte og viktige naturtyper berøres, jf. oppdatert temakart - natur i Asker kommunes kartbase (Asker-kart) og Miljødirektoratets kartdatabase; https://www.miljodirektoratet.no/tjenester/naturbase/

Opplysning: Se bestemmelse 10.5 Naturmangfold om krav til naturtypekartlegging og R 20.2 om kartgrunnlag.
1. *Se tillegg 4, definisjon av vassdrag.*

20.3 Hensynssone bevaring kulturmiljø, H570 (§ 11-8, bokstav c)

20.3.1 Bevaring kulturmiljø H570_1
I bevaring kulturmiljø H570_1 skal nye tiltak tilpasses eksisterende kulturmiljø og landskap. Verneverdig bebyggelse, spor etter tradisjonell landbruksdrift, og andre kulturminner skal søkes bevart. Trerekker og verdifulle trær[1] skal bevares.

I vurdering av søknad om nydyrking, massefylling og bakkeplanering skal det tas hensyn til om denne vil endre eller forringe landskapskvalitetene i området.

Ferdsel som kan skade kulturmiljøet eller kulturminnene som inngår i landskapet er ikke tillatt.

Første ledd, første setning gjelder ikke for tiltak som omfatter jernbaneteknisk infrastruktur

Innenfor området Bevaring kulturmiljø - Engene og Kongsdelene H570_3 gjelder følgende:

a. Stedets egenart og særpregede kulturmiljø skal opprettholdes.
b. Alle tiltak innenfor hensynssonen skal ta hensyn til kulturmiljøet, herunder dynamittfabrikken, de verneverdige bolighusene og Kongsdelene kirke.
c. Alle bolighus med tilhørende uthus bør bevares.
d. Ved søknad om tiltak skal det dokumenteres at det er tatt et helhetlig hensyn til kulturmiljøet. Kommunen skal innhente uttalelse fra Viken fylkeskommune.

20.3.4 Hensynssone historisk veifar H570_4

Veifarene skal bevares. Ved skogsdrift og andre tiltak skal veifarene sikres mot skade innenfor hensynssonen. Veifarene skal ryddes, holdes åpne, og være tilgjengelig for ferdsel.

Opplysning: 1. Se tillegg 4, definisjon av verdifulle trær.

21. Hensynssoner fare og sikring

21.1 Sikringssone, nedslagsfelt drikkevann, H110 (pbl. § 11-8, bokstav a, § 11-11 nr. 6)

21.1.1. Forbud mot tiltak

Innenfor sikringssonen tillates ikke tiltak etter pbl. § 1-6 første ledd, unntatt tiltak på eksisterende bygninger. Tiltak som kan redusere kvaliteten på drikkevannskilden tillates ikke. Mattilsynet skal orienteres om søknad og tillatelse innenfor nedslagsfeltet. Før det gis tillatelse til tiltak etter plan- og bygningsloven innenfor sikringssonen skal vannverkseier gi positiv uttalelse til tiltaket.

Enkelte unntak kan gjelde der det er gitt særskilt tillatelse, herunder klausuleringsavtaler. Forbudet i første ledd, første setning, gjelder ikke landbrukstiltak, slike tiltak innenfor nedslagsfeltet reguleres av bestemmelse 18.1.3.

21.1.2 Forbud mot ferdsel og aktiviteter ved drikkevannkildene[1]:

Innenfor sikringssonen er det forbudt med all ferdsel og aktiviteter som kan medføre at drikkevannet blir forurenset. Følgende er uansett ikke tillatt:

a. All ferdsel på og i vannet/drikkevannskilden, herunder også bading, vading, skøyter, båt, kajakk etc. (Forbudet gjelder også husdyr.)
b. Fisking, pilking etc.
c. Vasking av gjenstander
d. Slå leir/raste (telt, hengekøye, brenne bål, campingvogn mv.) nærmere vannkanten enn 50 meter.
e. Etterlate seg søppel/avfall
f. Riding nærmere vannkanten enn 100 meter
g. Utslipp av helseskadelige vesker og stoffer (fra f.eks. maskiner, biler, campingvogner eller lignende, ved vask, reparasjon, oljeskift etc.)

Forbudet gjelder hele året, også når vannet er islagt. Enkelte unntak kan gjelde der det er gitt særskilt tillatelse, herunder bruk av båt i forbindelse med oppsyn av drikkevannskilden. Forbudet gjelder for arealformålene LNFR, LNFR-spredt bebyggelse og vern av sjø og vassdrag(drikkevann).

Første ledd, punkt a-d og f, gjelder ikke for Brjørvann med tilhørende nedslagsfelt.

Opplysning:
1. Drikkevannskildene er gitt arealformålet Vern av sjø og vassdrag, hvilke av vannene innenfor hensynssonen som er drikkevannskilder fremgår av bestemmelse 19.4.

21.2 Sikringssone tiltak under terrengnivå, H190_1 (pbl. § 11-8, bokstav a)

21.2.1 Veitunell

Innenfor sikringssone for tiltak under terrengnivå, H190, gjelder bestemmelser i gjeldende kommunedelplan sin helhet (E18 og E134).

21.2.2 Jernbanetunnel

Innenfor sikringssone Jernbanetunnel, H190, kan det ikke foretas boring uten positiv uttalelse fra Bane Nor.

21.3 Faresone flom, H320 (pbl. § 11-8, bokstav a)

Ved arealplanlegging og søknad om tiltak innenfor området angitt som faresone flom (H320) skal det foretas redegjøres for nødvendige sikringstiltak.

21.4 Faresone ras og skred (kvikkleire), H310 (pbl. § 11-8, bokstav a)

Ved arealplanlegging og søknad om tiltak innenfor område angitt som faresone ras og skred (kvikkleire) (H310) skal det foretas og redegjøres for nødvendige sikringstiltak.

Opplysning: Se byggteknisk forskrift (TEK 17 § 7-2, sikkerhet mot flom, med tilhørende veiledninger)

21.5 Faresone høyspentanlegg (inkludert høyspentkabler), H370 (pbl. § 11-8, bokstav a)

21.5.1 Faresone H370_1

Innenfor områder angitt som faresone høyspentanlegg (inkludert høyspentkabler) H370_1 tillates ikke ny bebyggelse og anlegg. Anleggsarbeid og tiltak i terrenget innenfor hensynssonen skal på forhånd avklares med ledningseier.

21.5.2 Faresone H370_2

Ved arealplanlegging og søknad om tiltak innenfor område angitt som faresone høyspentanlegg (inkludert høyspentkabler) H370_2:

a. Skal konsekvenser for ny bebyggelse og anlegg, beregnet for personopphold, dokumenteres. Dokumentasjonen skal gi grunnlag for å vurdere bebyggelsens og anleggets plassering, og eventuelle avbøtende tiltak.
b. Skal bygninger plasseres med avstander til kraftledningen i samsvar med krav etter el-tilsynsloven og tilhørende forskrifter.
c. Tillates ikke tiltak etter pbl. § 20-1 uten at dette er avklart med berørte parter/myndigheter gjennom tillatelse, samtykke eller uttalelse fra disse.

21.6 Faresone brann- og eksplosjon, H350 (pbl. § 11-8, bokstav a)

21.6.1 Bjønndalen, H350_1 – 3

a. Innenfor faresone H350_1 tillates ikke nye boenheter, bruksendring til bolig, ny bebyggelse eller anlegg med unntak av tilbygg/påbygg, (pbl. § 11-7 nr. 1) eller offentlig samferdselsanlegg (pbl. § 11-7 nr. 2).
b. Innenfor faresone H350_2 tillates ikke nye boenheter, bruksendring til bolig, ny bebyggelse eller anlegg med unntak av tilbygg/påbygg, (pbl. § 11-7 nr. 1).
c. Innenfor faresone H350_3 tillates ikke ny blokkbebyggelse, ny bebyggelse for offentlig eller privat tjenesteyting, (pbl. § 11-7 nr. 1) eller annen bebyggelse der flere mennesker oppholder seg i større forsamlinger.
d. Før det gis tillatelse til tiltak etter pbl. § 1-6 innenfor hensynssonene, skal det foreligge positiv uttalelse fra Orica Norway AS og Direktoratet for samfunnssikkerhet og beredskap (DSB)

21.6.2 Engene, H350_4 – 5

a. Innenfor hensynsone H350_4 (5 kPa) tillates ikke nye tiltak før området inngår i reguleringsplan.

tillates. Annen type bebyggelse kan ikke tillates før det er fremlagt dokumentasjon på at planlagt bebyggelse ikke utløser vesentlig økt risiko.

21.7 Faresone skytebane H360 (pbl. § 11-8, bokstav a)

Ved bruk av skytebane er fareområdet ikke åpent for allmenn ferdsel.

22. Hensynsone infrastruktur

22.1 Infrastruktursone miljølokk, H430 (pbl. § 11-8, bokstav a)

Innenfor infrastruktursone for miljølokk, H430, gjelder bestemmelser i kommunedelplan for E18-KORRIDOREN I ASKER, SLEPENDEN – DRENGSRUD, vedtatt 8.11.16.

23. Båndleggingssoner

23.1 Båndlagt areal etter naturmangfoldloven, H720 (pbl. § 11-8, bokstav d)

Før det gis tillatelse til eller forekommer noen form for inngrep i grunnen eller andre tiltak, herunder fradeling, innenfor hensynssone H720 skal det foreligge positiv uttalelse fra Statsforvalteren i Oslo og Viken.

23.2 Båndlagt areal etter lov om kulturminner, H730 (pbl. § 11-8, bokstav d)

23.2.1 Generelt

Området er båndlagt i påvente av en avklaring om fredning etter Lov om kulturminner. Området skal behandles som fredet inntil det foreligger endelig fredningsvedtak. Alle tiltak innenfor området skal godkjennes av Viken fylkeskommune.

23.2.2 Automatisk fredet kirke og -gravplass

Det er ikke tillatt å iverksette tiltak som kan virke inn på den automatisk fredet kirke og gravplass med mindre det foreligger dispensasjon fra kulturminneloven. Innenfor middelaldergravplass er gravlegging kun tillatt i graver som har vært i kontinuerlig bruk etter 1945. Graver som ikke har vært i bruk etter 1945 skal ikke benyttes til gravlegging. Alle tiltak innenfor kirkestedet skal vurderes av kulturmiljøforvaltningen opp mot bestemmelsene i kulturminneloven. Ved all planlegging av tiltak i kirkens omgivelser skal det tas hensyn til kirkens plassering og virkning i landskapet.

23.3 Båndlagt areal etter markaloven, H735 (pbl. § 11-8, bokstav d)

Innenfor markagrensen vist på kommuneplanens arealplankart gjelder «Lov om naturområder i Oslo og nærliggende kommuner» som ble vedtatt av kongen i statsråd og trådde i kraft 1.9.2009.

23.4 Båndlagt areal etter Energiloven H740 (pbl. § 11-8, bokstav d)

Det er ikke tillatt med ny bebyggelse innenfor hensynssonen. Alt anleggsarbeid og alle tiltak i terrenget innenfor hensynssonen skal på forhånd avklares med ledningseier.

24. Bestemmelsesområder

24.1 Bestemmelsesområder (pbl. § 11-9)

Det er avsatt følgende bestemmelsesområder på kommuneplanens arealplankart med tilhørende bestemmelser:

1. **Avvikssone støy - Avvikstoy #1,** jf. bestemmelse 9.3 Støy og luftforurensning, bestemmelse 9.3.5.3 Avviksområder for støy.
2. **Dikemark – Dikemark #2,** jf. bestemmelse 2.6 Krav til samlet plan.
3. **Øvre Hallenskog – Ovre Halenskog #3** jf. bestemmelse 2.6 Krav til samlet plan.
4. **Slemmestad kommunedelplan – Slemmestad kdpl #4,** jf. bestemmelse 3.1 Rekkefølgekrav.
5. **Ny Røykenvei – Ny røykenvei #5**, jf. bestemmelse 8.3
6. **100 m belte – 100m belte #6,** jf. bestemmelser; 2.2 Unntak fra plankrav, 14.1 Boligområder, 16.1 Fritidsbebyggelse, 18.2 og 18.3 LNFR.
7. **Prioriterte vekstområder – Pri vekstomr #7,** jf. bestemmelse 13.1 Feltutbygging.
8. **Nullvekst nord – Nullvekst nord #8,** jf. bestemmelser; 3.1 Rekkefølgekrav, 8.2 Parkeringsnorm.
9. **Nullvekst syd – Nullvekst sør #9,** jf. bestemmelser; 8.2 Parkeringsnorm.
10. **Bestemmelsesområde landskapsreparasjon # 10,** jf. bestemmelse 18.1.4 Landskapstilpasning i LNF områder.

Asker kommune

Øko-Bolig A/S
Postboks 408

1471 SKÅRER

Deres ref.:	Vår ref.:	Arkivnr.:	Dato:
	BDEVOLD S00/04468	L42 &13-BY68/423 L038264/03	18.12.2003

Ved henvendelse vennligst oppgi referanse S00/04468.

GNR. 68 BNR. 423 FERDIGATTEST NYBYGG ENEBOLIG HØYMYRVEIEN 44 TILTAKSHAVER: ANNE-BERIT IVERSEN OG TOR EDVARDSEN

Vi viser til anmodning om ferdigattest mottatt, 24.10.2003.

I medhold av plan- og bygningslovens § 99 gir bygnings- og reguleringssjefen herved ferdigattest for ovennevnte tiltak.

Ferdigattesten gis etter anmodning samt dokumentasjon for utført sluttkontroll og gjennomgang av kontrolldokumentasjon, jfr. forskrift om saksbehandling og kontroll i byggesaker, kap. VIII og § 34.
Dokumentasjonen bekrefter at alle krav som er stilt i tillatelsen, og som ellers følger av gjeldende bestemmelser, er dokumentert og oppfylt.

Ferdigattesten gjelder for angjeldende tiltak slik det er beskrevet i de tillatelser som er gitt.

Bygningen eller deler av den må ikke tas i bruk til annet formål enn det som er fastsatt i de tillatelser som er gitt. Bruksendring krever særskilt tillatelse, jfr. pbl. § 93.

Med vennlig hilsen

Berit Devold
Berit Devold
Ingeniør

Kopi til:
Anne-Berit og Tor Edvardsen, Høymyrveien 44, 1390 VOLLEN

BYGNINGS- OG REGULERINGSSJEFEN
Besøksadresse
Telefon 66 90 90 00
Bankgiro 6003 06 79000

Asker kommune

Øko-Bolig A/S
Postboks 408

1471 SKÅRER

Deres ref.:	Vår ref.:	Arkivnr.:	Dato:
	BDEVOLD S00/04468	L42 &13-BY68/423 L038264/03	18.12.2003

Ved henvendelse vennligst oppgi referanse S00/04468.

GNR. 68 BNR. 423 FERDIGATTEST NYBYGG ENEBOLIG HØYMYRVEIEN 44 TILTAKSHAVER: ANNE-BERIT IVERSEN OG TOR EDVARDSEN

Vi viser til anmodning om ferdigattest mottatt, 24.10.2003.

I medhold av plan- og bygningslovens § 99 gir bygnings- og reguleringssjefen herved ferdigattest for ovennevnte tiltak.

Ferdigattesten gis etter anmodning samt dokumentasjon for utført sluttkontroll og gjennomgang av kontrolldokumentasjon, jfr. forskrift om saksbehandling og kontroll i byggesaker, kap. VIII og § 34.
Dokumentasjonen bekrefter at alle krav som er stilt i tillatelsen, og som ellers følger av gjeldende bestemmelser, er dokumentert og oppfylt.

Ferdigattesten gjelder for angjeldende tiltak slik det er beskrevet i de tillatelser som er gitt.

Bygningen eller deler av den må ikke tas i bruk til annet formål enn det som er fastsatt i de tillatelser som er gitt. Bruksendring krever særskilt tillatelse, jfr. pbl. § 93.

Med vennlig hilsen

Berit Devold
Berit Devold
Ingeniør

Kopi til:
Anne-Berit og Tor Edvardsen, Høymyrveien 44, 1390 VOLLEN

BYGNINGS- OG REGULERINGSSJEFEN
Besøksadresse
Telefon 66 90 90 00
Bankgiro 6003 06 79000

Asker kommune

Øko-Bolig A/S
Postboks 408

1471 SKÅRER

Deres ref.:	Vår ref.:	Arkivnr:	Dato:
	BDEVOLD S00/04468	L42 -BY68/423 L034563/03	13.11.2003

Ved henvendelse vennligst oppgi referanse S00/04468.

GNR. 68 BNR. 423 VEDRØRENDE ANMODNING OM FERDIGATTEST FOR NYBYGG ENEBOLIG HØYMYRVEIEN 44
TILTAKSHAVER: ANNE-BERIT IVERSEN/TOR EDVARDSEN

Vi viser til Deres anmodning om ferdigattest i ovennevnte byggesak, mottatt 24.10.2003.

I tidligere anmodning om midlertidig brukstillatelse av 05.07.2002 er det spesifisert mindre vesentlig mangler innenfor flere fagområder. Det går også fram av sist innsendte kontrollerkæring at det er utført våtromsarbeider i seinere tid. Før ferdigattest kan gis må nødvendig kontrolldokumentasjon innsendes fra de ansvarlige utførende foretak innenfor de ferdigstilte fagområder.

Med vennlig hilsen

Berit Devold

Berit Devold
Ingeniør

Kopi til:
Ann-Berit og Tor Edvardsen, Høymyrveien 44, 1390 VOLLEN

Øko-Bolig A.S

Representant for Horten Hus A.S

Astrids vei 3, 1473 Lørenskog
Postboks 408, 1471 Lørenskog
E-mail: ok.bolig@online.no
Tlf.: 67 97 21 40
Fax: 67 90 95 67
Bankgiro: 1609.04.30843
Foretaksnr.: 961739314 MVA

Åsker kommune, bygnings-og reguleringsjef
Postboks 353

1372 Asker

ASKER KOMMUNE
DOKUMENTSENTER
Registrert 032235/03 BDEVOLD
24 OKT 2003
Ark.kode P BY 68/423
Ark.kode S L42
Saksnr. 00/04468-044
U.Off.

Deres ref. Vår ref. SG/- Dato 22.10.03

Vedr: Søknad om ferdigattest g.nr.68, b.nr.423, Høymyrveien 44
Tiltakshaver: Tor Edvardsen.

Vi viser til tidligere søknad om brukstillatelse, samt mottatt brev om ferdigattest.

Vi har vært på befaring idag og vil med dette meddele at ferdigattest kan utferdiges. Ved befaringen ble det påpekt 2 punkter. Bedre adkomsten til boligen og erstatte provisorisk gjære med permanent. Begge disse punktene kan heftes til garasjen som er egen byggesak, også fordi punktene har sammenheng med de arbeider som pågår der.

Vi vedlegger kontrollerklæringen hvor vi ber om ferdigattest.
Dersom noe skulle være uklart ber vi om å bli kontaktet.

Med vennlig hilsen
Øko-Bolig AS

Steinar Gran

Kontrollerklæring

Det fylles ut en kontrollerklæring for hvert ansvarlig kontrollerende foretak.

Vedlegg nr.: G-

Kommunens saksnr.:

Til kommune:
Asker kommune bygnings-reguleringsv
.Postboks 353

- Kontrollerklæring for *PROSJEKTERING* sendes inn som et vedlegg til søknad i ett trinn og ved søknad om igangsettingstillatelse.
- Kontrollerklæring for *UTFØRELSE* sendes inn som et vedlegg til anmodning om midlertidig brukstillatelse eller ferdigattest.

Erklæringen gjelder

Eiendom/ byggested	Gnr.	Bnr.	Festenr.	Seksjonsnr.	Postnr.	Poststed
	68	423			1391	Vollen
Adresse: Høymyrveien 44						

Foretak

Foretak	Organisasjonsnr.
Øko-Bolig A/S	961739314

Adresse	Postnr.	Poststed
Postboks 408	1471	Lørenskog

Telefon	Telefaks	Kontaktperson	Mobiltelefon
67972140	67909567	Steinar Gran	92016867

Ansvarlig kontrollerende fagområder knyttet til tiltaket

KUT:210.1 og KUT:254.1 Tømrer, beslagsarbeider og membran.

Bekreftelser

Det bekreftes at kontrollen er utført i henhold til søknad om ansvarsrett av dato 30.10.02 og kontrollplanen av dato 2.3.01

Det bekreftes at det foreligger kontrolldokumenter.

Angi hvilke kontrolldokumenter som foreligger:
Interne sjekklister og kontrollplaner merket Tor Edvardsen

Ansvarlig kontrollerende for prosjektering

☐ Fagområdet er ferdig prosjektert for igangsettingstillatelse (omfatter også ett-trinns søknadsbehandling)

Ansvarlig kontrollerende for utførelse

☐ Sluttkontrollen har ikke avdekket vesentlige feil og mangler som hindrer midlertidig brukstillatelse

Følgende mangler av mindre vesentlig betydning gjenstår:
Se eget brev av 22.10.03

☒ Sluttkontrollen har ikke avdekket feil og mangler som hindrer ferdigattest

Erklæring og underskrift

Foretaket er kjent med reglene om straff og sanksjoner i plan- og bygningsloven kap. XVIII og XIX, og at det kan medføre reaksjoner dersom vi har gitt uriktige opplysninger.

Dato	Foretakets underskrift	Gjentas med blokkbokstaver

Asker kommune

Øko-Bolig A/S
Postboks 408

1471 SKÅRER

Deres ref.:	Vår ref.:	Arkivnr:	Dato:
	BDEVOLD S00/04468	L42 -BY68/423 L028867/03	21.09.2003

Ved henvendelse vennligst oppgi referanse S00/04468.

GBNR. 68/423 PURREBREV FERDIGATTEST NYBYGG ENEBOLIG HØYMYRVEIEN 44 TILTAKSHAVER: ANNE-BERIT IVERSEN OG TOR EDVARDSEN

Ved gjennomgang av vårt arkiv ser vi at Deres byggesak ikke er avsluttet.

I følge plan-og bygningslovens § 99 skal det foreligge midlertidig brukstillatelse og ferdigattest på Deres enebolig. Vi viser til midlertidig brukstillatelse for nybygg enebolig av 31.07.2002. Vi kan ikke se at anmodning om ferdigattest er innkommet.

Anmodning om ferdigattest med den nødvendige kontrolldokumentasjon bes innsendt innen 20.10. 2003.

Med vennlig hilsen

Berit Devold

Berit Devold
Ingeniør

Kopi til:
Anne-Berit og Tor Edvardsen, Høymyrveien 44, 1390 VOLLEN

Asker kommune

Øko-Bolig A/S
Postboks 408

1471 SKÅRER

Deres ref.:	Vår ref.:	Arkivnr.:	Dato:
	BDEVOLD S00/04468	BY 68/423 L028336/02	31.07.2002

GBNR. 68/423 MIDLERTIDIG BRUKSTILLATELSE NYBYGG ENEBOLIG HØYMYRVEIEN 44 TILTAKSHAVER: ANNE-BERIT IVERSEN OG TOR EDVARDSEN

I medhold av plan- og bygningslovens § 99 gir bygnings- og reguleringssjefen herved midlertidig brukstillatelse for ovennevnte tiltak under forutsetting av at sikkerhet for utvendig utrasing og bruk er ivaretatt.

Brukstillatelsen gis etter anmodning og fremlagt kontrolldokumentasjon, jfr. forskrift om saksbehandling og kontroll i byggesaker, kap. III § 19 og kap. V.

Brukstillatelsen gjelder for hele bolighuset.

I følge befaringsrapport angitt i brev mottatt 05.07.02 fra Øko-bolig A.S er det registrert mindre vesentlige mangler.
Gjenstående arbeid må være fullført innen: 01.12.02

Ferdigattest kan gis etter anmodning når at alle punktene er utført.

Med vennlig hilsen

for Anne K. Westerheim
Berit Devold
Overingeniør

Kopi til: Anne-Berit og Tor Edvardsen, Museruddveien 13, 1350 LOMMEDALEN

Øko-Bolig A.S

Representant for Horten Hus A.S

Astrids vei 3, 1473 Lørenskog
Postboks 408, 1471 Lørenskog
E-mail: ok.bolig@online.no
Tlf.: 67 97 21 40
Fax: 67 90 95 67
Bankgiro: 1609.04.30843
Foretaksnr.: 961739314 MVA

Åsker kommune, bygnings-og reguleringsjefen
Postboks 353

1372 Asker

ASKER KOMMUNE
DOKUMENTSENTER
Reg.nr. 026446/02 Saksbeh. BDEVOLD
08 JUL 2002
Ark.kode P BY 68/423
Ark.kode S L42
Saksnr. 00/04468-039
U.Off.

Deres ref.	Vår ref. SG/-	Dato 05.07.02

Vedr: Søknad om brukstillatelse g.nr.68, b.nr.423, Høymyrveien 44
Tiltakshaver: Tor Edvardsen.

Vi søker med dette om brukstillatelse for ovennevnte eiendom.

I den anledning oversender vi følgende bilag:
- Kontrollerklæring fra Finn Arnesen A/S, grunn og terrengarbeider, slakkarmert/uarmert betong og pipe.
- Kontrollerklæring fra Rørkompaniet A/S, rør-og sanitærarbeider, bunn- og stikkledninger.
- Kontrollerklæring fra Villvent A/S, balansert ventilasjon.
- Kontrollerklæring fra Øko-Bolig A/S, tømmerarbeidet med tak og beslagsarbeider.

Ved befaring den 2.7.02 ble følgende gjenstående arbeider registrert.
1. Området er grovplanert, utgravet for garasje og kultet for denne. Det må evnt. vurderes oppsetting av gjerde når garasje er oppsatt for å sikre mot fall i skråning.
2. Innpussing av vindu i grunnmur
3. Husnummerskilt må oppsettes
4. Gjenstår noe arbeider i u.etg. Maling-gulvbelegg-innredning av badstue, listing av bad.
5. Gjenstår arbeider i 1.etg, gulvbelegg-maling i stue.
6. Gjenstår noe gulvbelegg på loft, listing av bad.

Ovennevnte mangler er ikke til hinder for at brukstillatelse kan utstedes.

Med vennlig hilsen
Øko-Bolig AS

Steinar Gran

04/07/2002 06:37 NG.478 D02

Kontrollerklæring

Det fylles ut en kontrollerklæring for hvert ansvarlig kontrollerende foretak

Vedlegg nr G-

Kommunens saksnr

Til kommune
ASKER

DOKUMENTSENTER
08:07:02

- Kontrollerklæring for *PROSJEKTERING* sendes inn som et vedlegg til søknad om igangsettingstillatelse (omfatter også ett-trinns søknadsbehandling)
- Kontrollerklæring for *UTFØRELSE* sendes inn som et vedlegg til anmodning om midlertidig brukstillatelse eller ferdigattest

Erklæringen gjelder

	Gnr	Bnr	Festenr	Seksj nr
Eiendom/ byggested	68	423		

Adresse: Høymyrveien 44 — Postnr: 1391 — Poststed: VOLLEN

Foretak

Foretak: Finn Arnesen AS — Organisasjonsnr: 946005590

Adresse: Boks 192 — Postnr: 1309 — Poststed: RUD

Telefon: 67 17 51 70 — Telefaks: 67 17 51 74 — Kontaktperson: Sigmund Arnesen — Mobiltelefon: 97789564

Ansvarlig kontrollerende fagområder knyttet til tiltaket

UTF.311.2, KUT.150.1, KUT.181.1, KUT.222.1

Bekreftelser

Det bekreftes at kontrollen er utført i henhold til tildelt ansvarsrett — av dato 16.10-00 — og kontrollplanen — av dato 16.10-00

Det bekreftes at det foreligger kontrolldokumenter.

Angi hvilke kontrolldokumenter som foreligger
Situasjonskart, plan og fasadetegninger, sjekkliste.

Ansvarlig kontrollerende for prosjektering

Fagområdet er ferdig prosjektert for igangsettingstillatelse (omfatter også ett-trinns søknadsbehandling)

Ansvarlig kontrollerende for utførelse

Sluttkontrollen har ikke avdekket vesentlige feil og mangler som hindrer midlertidig brukstillatelse

Følgende mangler av mindre vesentlig betydning gjenstår

Sluttkontrollen har ikke avdekket feil og mangler ved fagområder som hindrer ferdigattest

Erklæring og underskrift

Foretaket er kjent med reglene om straff og sanksjoner i plan- og bygningsloven kap XVIII og XIX, og at det kan medføre reaksjoner dersom vi har gitt uriktige opplysninger.

Dato: 03.07-02 — Foretak (underskrift): FINN ARNESEN A-S, Lysveien 11A, Postboks 192, 1851 Rud, Tlf. 67 17 51 70 • Fax 67 17 51 74 — Gjentas med blokkbokstaver: Sigmund Arnesen

DOKUMENTSENTER
08:07:02

Kontrollerklæring

Det fylles ut kontrollerklæring for hvert ansvarlige kontrollerende foretak

Vedlegg nr E- 3

Kommunens Saksnr

Kontrollerklæring for *PROSJEKTERING* sendes inn som et Vedlegg til søknad om igangsettelse (omfatter ogsa Ett-trinns søknadsbehandling)

Kontrollerklæring for *UTFØRELSE* sendes inn som et vedlegg til anmodning om midlertidig brukstillatelse eller ferdigattest

Til kommune

ASKER KOMMUNE

1371 ASKER

Eiendom/byggested

Gnr	Bnr	Festenr	Seksj nr
68	423		

Adresse: Høymyrveien 44 1392 VETTRE

Ansvarlig kontrollerende foretak

Foretak: RØRKOMPANIET AS, Semsvn.133 1384 Asker — Organisasjonsnr: 943725233

Adresse: Semsveien 133 — Postnr: 1384 — Poststed: Asker

Telefon: 6690 3290 — Kontaktperson: Hans Kristian Gjellebæk

Foretakets fagområder knyttet til tiltaket (bruk fortrinnsvis koder fra Godkjenningskatalogen) jf kontrollplan

UTF.311.2, KUT.311.2

Bekreftelser

Det bekreftes herved at kontrollen er utført i henhold til tildelt ansvarsrett — Av dato 30.05.2001 — Og kontrollplanen Utførelse — Av dato 18.10.00

Det bekreftes at det foreligger kontrolldokumenter i henhold til kontrollplanen.
Angi hvilke kontrolldokumenter som foreligger

7-310A, 7-311A, 7-312A, 7-314A, 7-315A, 7-316A

Ansvarlig kontrollerende for prosjektering

☐ Fagområdet er ferdig prosjektert for igangsettingstillatelse (omfatter ogsa ett-trinns søknadsbehandling)

Ansvarlig kontrollerende for utførelse

☐ Sluttkontrollen har ikke avdekket vesentlige feil og mangler som hindrer midlertidig brukstillatelse

Følgende mangler av mindre vesentlig betydning gjenstar

☒ Sluttkontrollen har ikke avdekket feil og mangler ved fagområder som hindrer ferdigattest

Erklæring og underskrift

Foretaket er kjent med reglene om straff og sanksjoner i plan- og bygningsloven kap XVIII og XIX, og at det kan medføre reaksjoner dersom vi har gitt uriktige opplysninger.

Foretakets underskrift: Hans K. Gjellebæk — Gjentas med blokkbokstaver: HANS KRISTIAN GJELLEBÆK — Dato: 03.07.2002

Kontrollerklæring

Det fylles ut en kontrollerklæring for hvert ansvarlig kontrollerende foretak.

Vedlegg nr | Kommunens saksnr

- Kontrollerklæring for PROSJEKTERING sendes inn som et vedlegg til søknad om igangsettingstillatelse (omfatter også ett-trinns søknadsbehandling)
- Kontrollerklæring for UTFØRELSE sendes inn som et vedlegg til anmodning om midlertidig brukstillatelse eller ferdigattest

Til kommune

ASKER KOMMUNE

Eiendom/byggested

Gnr | Bnr | Festenr | Seksj.nr

Adresse: HØYMYRVEIEN 44, 1391 VOLLEN

Ansvarlig kontrollerende foretak

Foretak: VILLAVENT AS | Organisasjonsnr: 929 387 384

Adresse: LURAMYRVEIEN 38, P.B. 293 | Postnr: 4303 | Poststed: SANDNES

Telefon: 51 96 97 00 | Kontaktperson: PER-ARNE LYBEKK

Foretakets fagområder knyttet til tiltaket (bruk fortrinnsvis koder fra Godkjenningskatalogen) jf kontrollplanen

KUT.360.1 BALANSERT VENTILASJON

Bekreftelser

Det bekreftes at kontrollen er utført i henhold til tildelt ansvarsrett | av dato | og kontrollplanen | av dato

Det bekreftes at det foreligger kontrolldokumenter i henhold til kontrollplanen.

Angi hvilke kontrolldokumenter som foreligger

SIGNERTE INTERNE SJEKKLISTER

Ansvarlig kontrollerende for prosjektering

☐ Fagområdet er ferdig prosjektert for igangsettingstillatelse (omfatter også ett-trinns søknadsbehandling)

Ansvarlig kontrollerende for utførelse

☐ Sluttkontrollen har ikke avdekket vesentlige feil og mangler som hindrer midlertidig brukstillatelse

Følgende mangler av mindre vesentlig betydning gjenstår

DOKUMENTSENTER
08:07:02

☒ Sluttkontrollen har ikke avdekket feil og mangler ved fagområder som hindrer ferdigattest

Erklæring og underskrift

Foretaket er kjent med reglene om straff og sanksjoner i plan- og bygningsloven kap XVIII og XIX, og at det kan medføre reaksjoner dersom vi har gitt uriktige opplysninger.

Foretakets underskrift | Gjentas med blokkbokstaver | Dato

Kontrollerklæring

Det fylles ut en kontrollerklæring for hvert ansvarlig kontrollerende foretak.

Vedlegg nr. G- | Kommunens saksnr.

Til kommune: Asker kommune byggings- og reguleringssjefen

- **Kontrollerklæring for *PROSJEKTERING* sendes inn som et vedlegg til søknad i ett trinn og ved søknad om igangsettingstillatelse.**
- **Kontrollerklæring for *UTFØRELSE* sendes inn som et vedlegg til anmodning om midlertidig brukstillatelse eller ferdigattest.**

Erklæringen gjelder

Eiendom/ byggested: Gnr. 68 | Bnr. 423 | Festenr. | Seksjonsnr.

Adresse: Høymyrvn 44 | Postnr. 1391 | Poststed: Vollen

Foretak

Foretak: OKO-BOKI 6 A/S | Organisasjonsnr. 961739314

Adresse: P.b. 408 | Postnr. 1471 | Poststed: Lørenskog

Telefon: 67972140 | Telefaks: 67909567 | Kontaktperson: Steiner Gran | Mobiltelefon: 92016865

Ansvarlig kontrollerende fagområder knyttet til tiltaket

Kut 210.1 og kut 254.1 Tømrer og tak og beslagsarbeider, membran

Bekreftelser

Det bekreftes at kontrollen er utført i henhold til søknad om ansvarsrett | av dato 30.10.2000 | og kontrollplanen | av dato 2.3.01

Det bekreftes at det foreligger kontrolldokumenter.

Angi hvilke kontrolldokumenter som foreligger

Interne sjekklister og kontrollplan merket Tor Edvardsen

Ansvarlig kontrollerende for prosjektering

☐ Fagområdet er ferdig prosjektert for igangsettingstillatelse (omfatter også ett-trinns søknadsbehandling)

Ansvarlig kontrollerende for utførelse

☒ Sluttkontrollen har ikke avdekket vesentlige feil og mangler som hindrer midlertidig brukstillatelse

Følgende mangler av mindre vesentlig betydning gjenstår

Se eget tillegsbrev

DOKUMENTSENTER
08:07:02

☐ Sluttkontrollen har ikke avdekket feil og mangler som hindrer ferdigattest

Erklæring og underskrift

Foretaket er kjent med reglene om straff og sanksjoner i plan- og bygningsloven kap. XVIII og XIX, og at det kan medføre reaksjoner dersom vi har gitt uriktige opplysninger.

Dato | Foretakets underskrift | Gjentas med blokkbokstaver

08/03/01 14:32 66768088
08/03/2001 15:30 ASKER KOMUNE TEKNISK ETAT → 066901466 NG.097 D05
SIDE 05
08/03/2001 15:27 67909567 ØKO-BOLIG AS

ASKER KOMMUNE
DOKUMENTSENTER
Reg.nr. Saksbeh.
09 MAR 2001
Ark.kode P.
Ark.kode S.
Saksnr.



REV.	DATO	REVIDERINGEN GJELDER	SIGN.
C	15.02.01	SENKET ARKEN 30 CM, BALK. REKKV. SOKKEL	B.Ø.
B	11.09.00	ENDR. TIL ULETG. VINDUER, TAKVINKEL, AREAL	TB
A	09.06.98	ENDRET SNITT, YTTERDØR, FJERNET VINDU	TB

Denne tegning er HORTEN HUS sin eiendom og må ikke benyttes uten firmaets skriftelige samtykke.

INNHOLD: FASADER	MÅL: 1:100	TILTAKSHAVER:	TOR EDVARDSEN, ANNE B. IVERSEN
	DATO: 11.01.95	BYGGEPLASS:	HØYMYRVEIEN 44, 1391 VOLLEN
	SIGN.: B.Ø.	KOMMUNE:	ASKER
	TEGN.NR.: 503	G.NR.:	BR.NR.:

TYPE: UL40
LAGEN 9505-REV.
PROSJEKT NR: 95051

HORTEN-HUS
2634 FÅVANG - TLF. 61 28 43 00

08/03/01 14:33 66768088
08/03/2001 15:30 ASKER KOMUNE TEKNISK ETAT → 066901466 NG.097 D07
SIDE 07
08/03/2001 15:27 67909567 ØKO-BOLIG AS

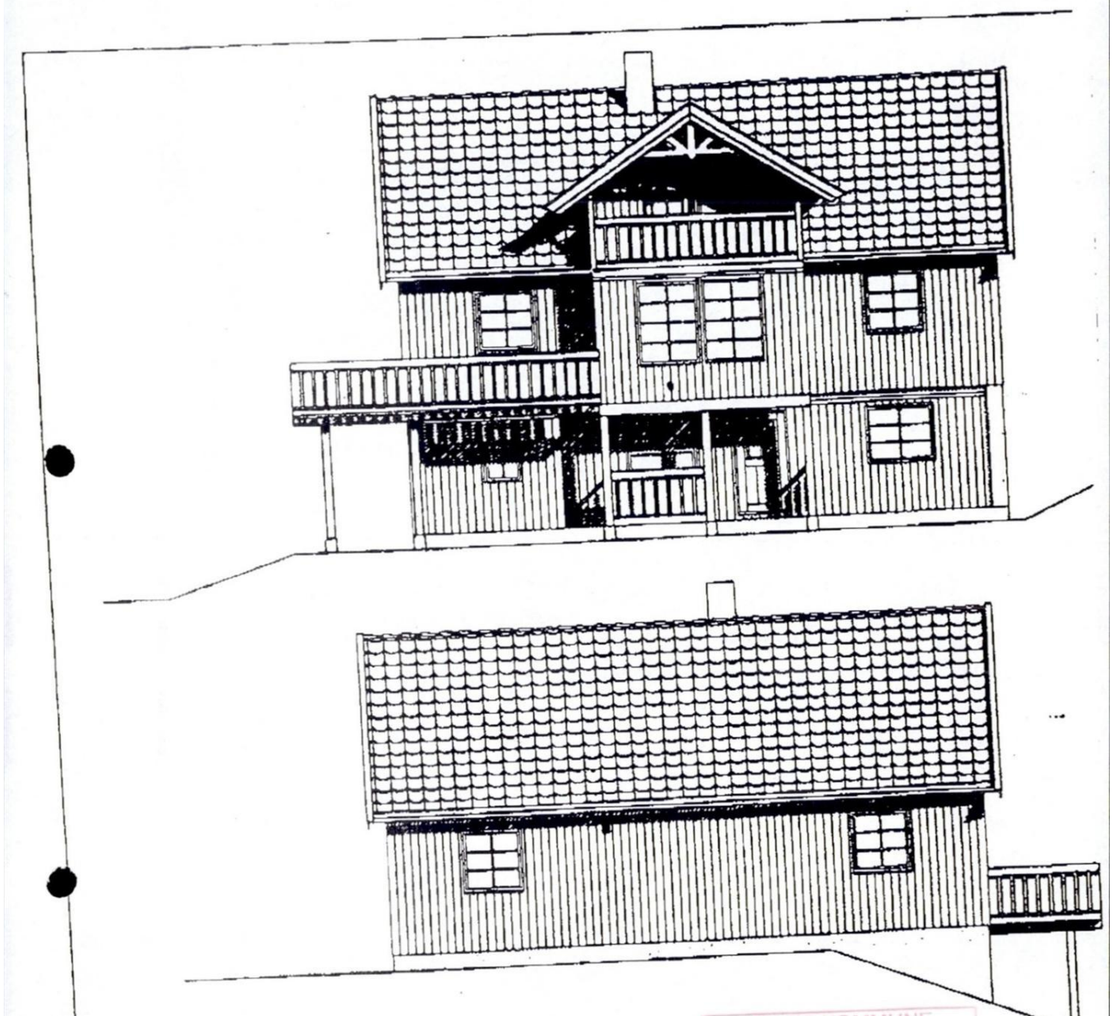

ASKER KOMMUNE
DOKUMENTSENTER
Reg.nr. Saksbeh.
09 MAR 2001
Ark.kode P.
Ark.kode S.
Saksnr.
U.Off.

D7

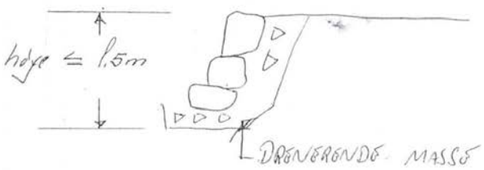

ASKER KOMMUNE
Bygnings- og reguleringssjefen
Innk.: 20 OKT. 2000
L: S:
Arkiv:

HØYMYRVEIEN 44
SNITT MUR AV NATURSTEIN
25.9-00

SA

Entrepr. Entreprenørforretning
PIR FINN ARNESEN A-S
Lexav. Lexaveien 11, Postboks 192, 1309 Rud
Tlf. 67 Tlf. 67 13 43 93 - Fax 67 13 86 33

D6

ASKER KOMMUNE
Bygnings- og reguleringssjefen
Innk.: 20 OKT. 2000
L: S:
Arkiv:

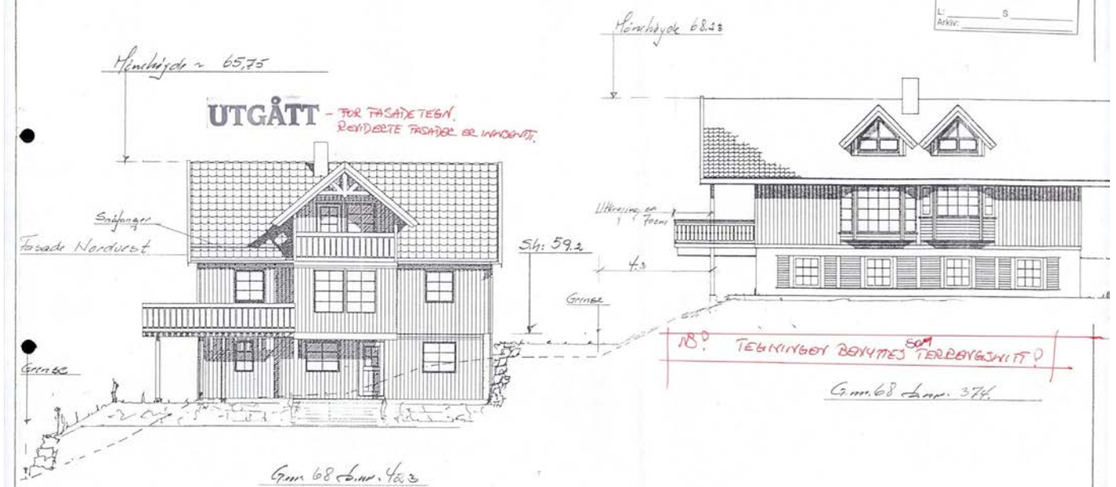

Fasade mot Høymyrveien. 44-46
Mål 1:100 Skåre 7/10-2000 Sf.

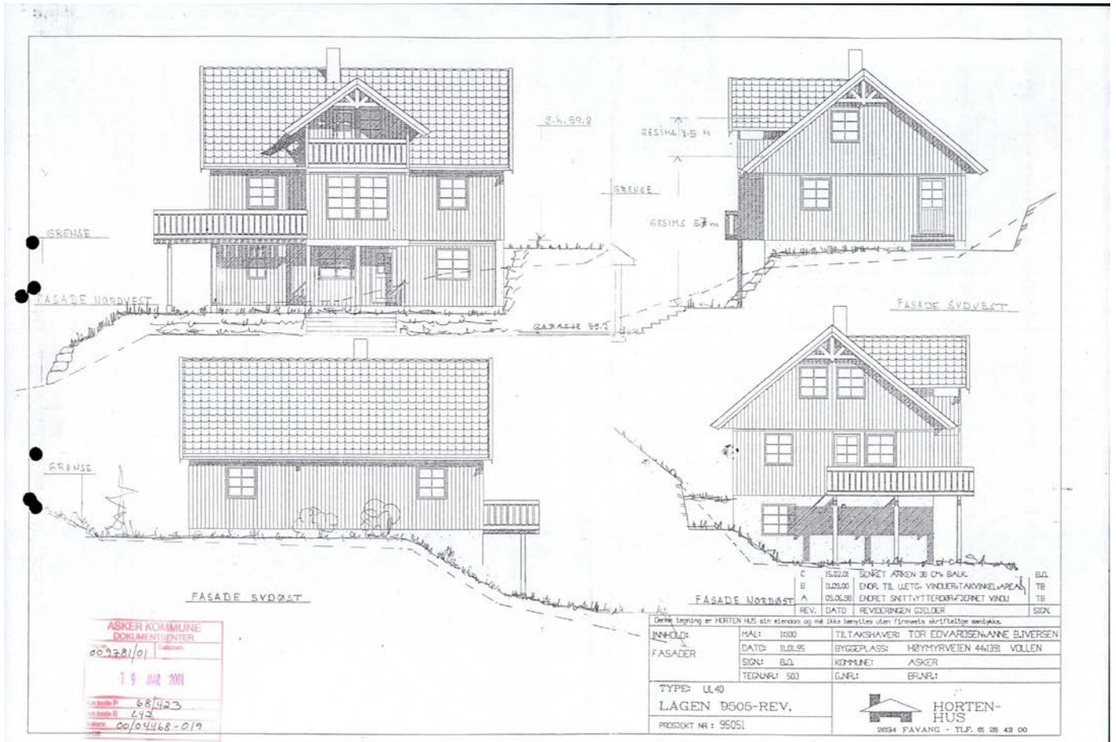
GRENSE
FASADE NORDVEST
FASADE SYDVEST
FASADE SYDØST
FASADE NORDØST
C 15.02.01 SKNIT ATREN 30 CM BALK. B.G.
B 13.05.00 ENDR. TIL UETG: VINDUER/TAKVINDU/AREAL TB
A 05.06.99 ENDRET SNITT/YTTERDØR/FJERNET VINDU TB
REV. DATO REVIDERINGEN GJELDER SIGN.
Denne tegning er HORTEN HUS sin eiendom og må ikke benyttes uten firmaets skriftlige samtykke.
INNHOLD: FASADER
MÅL: 1:100
DATO: 11.01.95
SIGN: B.G.
TEGNNR.: 503
TILTAKSHAVER: TOR EDVARDSEN/ANNE BJIVERSEN
BYGGEPLASS: HØYMYRVEIEN 44/139 VOLLEN
KOMMUNE: ASKER
GNR.: BNR.:
TYPE: UL40
LAGEN 9505-REV.
PROSJEKT NR.: 95051
HORTEN-HUS
3634 FAVANG - TLF. 61 28 43 00
ASKER KOMMUNE DOKUMENTSENTER
00/2781/01
19 MAI 2001
68/423
00/01468-019

05
ASKER KOMMUNE
Bygnings- og reguleringssjefen
Innk.: 20 OKT. 2000
Saltfunger
Fasade Nordvest
Sh: 59,2
Grense
GAR.
Fasade Sydvest
UTGÅTT
Fasade Sydøst
Fasade Nordøst
UTGÅTT
Denne tegning er HORTEN HUS sin eiendom og må ikke benyttes uten firmaets skriftlige samtykke.
INNHOLD: FASADER
MÅL: 1:100
DATO: 11.01.95
SIGN: B.G.
TEGNNR.: 503
TILTAKSHAVER: TOR EDVARDSEN/ANNE BJIVERSEN
BYGGEPLASS: HØYMYRVEIEN 44/139 VOLLEN
KOMMUNE: ASKER
GNR.: BNR.:
TYPE: UL40
LAGEN 9505-REV.
PROSJEKT NR.: 95051
HORTEN-HUS
3634 FAVANG - TLF. 61 28 43 00

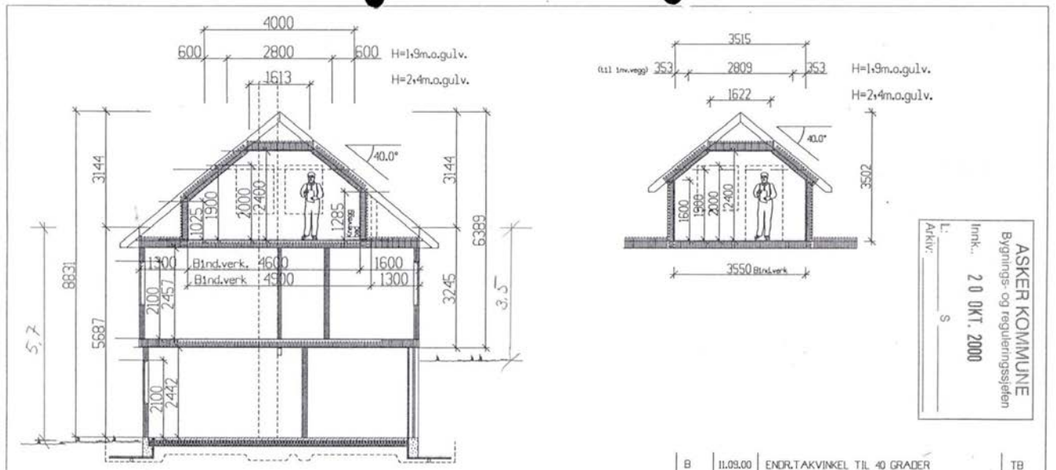

ASKER KOMMUNE
Bygnings- og reguleringssjefen
Innk.. 20 OKT. 2000
L: S
Arkiv:

REV.	DATO	REVIDERINGEN GJELDER	SIGN.
B	11.09.00	ENDR.TAKVINKEL TIL 40 GRADER	TB
A	09.06.98	TEK-97	TB

Denne tegning er HORTEN HUS sin eiendom og må ikke benyttes uten firmaets skriftelige samtykke.

	BRA	B.fakt.	BA	BRA-K
Undetg.plan	75.50	0.5	37.75	75.50
Hovedplan	81.40	1.0	81.40	81.40
Etg.plan	48.82	0.6	29.29	48.82
Sum 1 m²	205.72		148.44	205.72

INNHOLD: SNITT	MÅL: 1:100	TILTAKSHAVER: TOR EDVARDSEN, ANNE B.IVERSEN	
	DATO: 11.01.95	BYGGEPLASS: HØYMYRVEIEN 44,1391 VOLLEN	
	SIGN.: B.O.	KOMMUNE: ASKER	
	TEGN.NR.: 504	G.NR.:	BR.NR.:
TYPE: UL40. LAGEN 9505-REV.		HORTEN-HUS 2634 FAVANG - TLF. 61 28 43 00	
PROSJEKT NR: 95051			

D1

ASKER KOMMUNE
Bygnings- og reguleringssjefen
Innk.. 20 OKT. 2000
L: S
Arkiv:

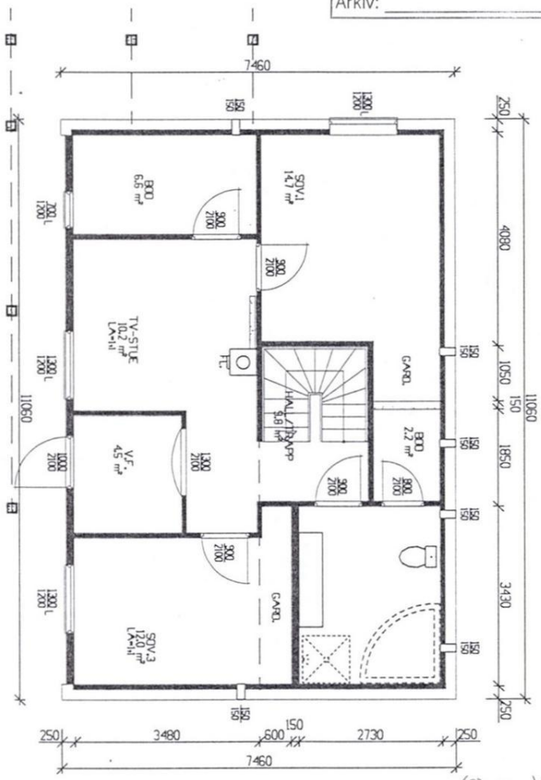

YER. = 14,25
BYGN. = 82,50
Σ BYA = 96,75

REV.	DATO	REVIDERINGEN GJELDER	SIGN.
C	28.09.00	ENDRET TIL BETONGVEGG M/ INNLEKTING	B.O.
B	11.09.00	ENDRET TIL U.ETG.	TB
A	09.06.98	INGEN ENDRING PÅ PLATE	TB

Denne tegning er HORTEN HUS sin eiendom og må ikke benyttes uten firmaets skriftelige samtykke.

INNHOLD: U.ETG.	MÅL: 1:100	TILTAKSHAVER: TOR EDVARDSEN, ANNE B.IVERSEN	
	DATO: 11.01.95	BYGGEPLASS: HØYMYRVEIEN 44,1391 VOLLEN	
	SIGN.: B.O.	KOMMUNE: ASKER	
	TEGN.NR.: 500	G. NR.:	BR.NR.:
TYPE: UL40. LAGEN 9505-REV.		HORTEN-HUS 2634 FAVANG - TLF.: 61 28 43 00	
PROSJEKT NR.: 95051			

Ø2

ASKER KOMMUNE
Bygnings- og reguleringssjefen
Innk.: 20 OKT. 2000
L: S
Arkiv:

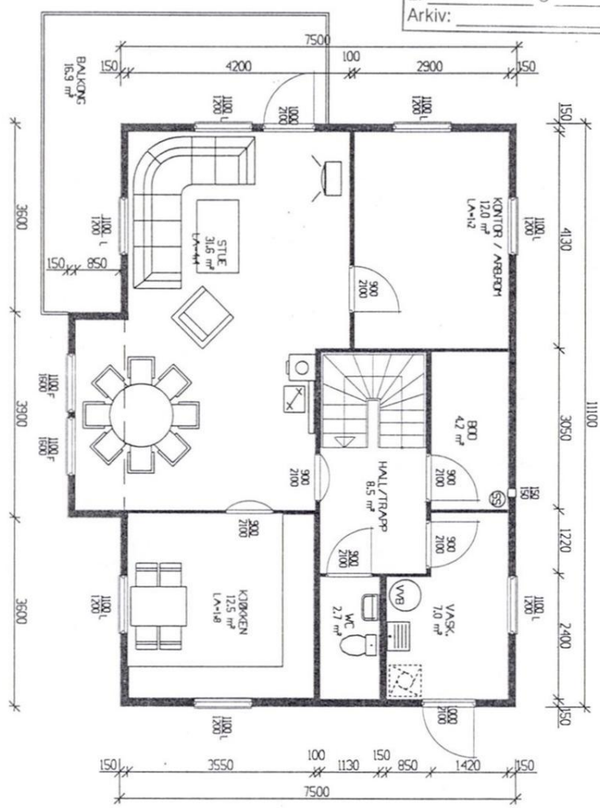

REV.	DATO	REVIDERINGEN GJELDER	SIGN.
C	28.09.00	FLYTTET VINDU+BALK.DØR PÅ GAVLVEGG	B.O.
B	11.09.00	ENDRET PLAN,VINDUER.	TB
A	09.06.98	FJERNET VINDU, ENDRET AREAL,YTTERDØR	TB

Denne tegning er HORTEN HUS sin eiendom og må ikke benyttes uten firmaets skriftelige samtykke.

INNHOLD: PLAN 1.ETG.	MÅL : 1:100	TILTAKSHAVER: TOM EDVARDSEN,ANNE B.IVERSEN
	DATO: 11.01.95	BYGGEPLASS: HØYMYRVEIEN 44,1391 VOLLEN
	SIGN.: B.O.	KOMMUNE: ASKER
	TEGN.NR.: 501	G. NR.: BR.NR.:
TYPE: UL40 LAGEN 9505-REV.		HORTEN-HUS 2634 FÅVANG - TLF.: 61 28 43 00
PROSJEKT NR.: 95051		

Ø3

ASKER KOMMUNE
Bygnings- og reguleringssjefen
Innk.: 20 OKT. 2000
L: S
Arkiv:

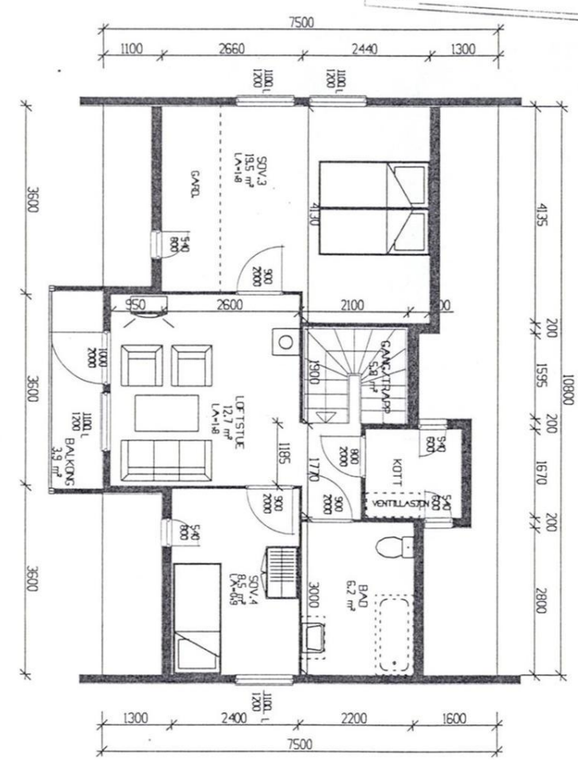

REV.	DATO	REVIDERINGEN GJELDER	SIGN.
C	28.09.00	JUSTERT KNEVEGGER	B.O.
B	11.09.00	ENDRET PLAN,VINDUER.	TB
A	09.06.98	ENDRET AREALER,VEGGER	TB

Denne tegning er HORTEN HUS sin eiendom og må ikke benyttes uten firmaets skriftelige samtykke.

INNHOLD: LOFTSPLAN	MÅL : 1:100	TILTAKSHAVER: TOM EDVARDSEN,ANNE B.IVERSEN
	DATO: 11.01.95	BYGGEPLASS: HØYMYRVEIEN 44,1391 VOLLEN
	SIGN.: B.O.	KOMMUNE: ASKER
	TEGN.NR.: 502	G. NR.: BR.NR.:
TYPE: UL40 LAGEN 9505-REV.		HORTEN-HUS 2634 FÅVANG - TLF.: 61 28 43 00
PROSJEKT NR.: 95051		

ALTERNATIV FOR Å UNNGÅ DISP.

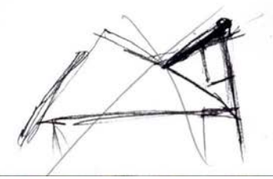

MOTTATT 18.9.2000

Fasader mot vei / nord-vest

Høyder er tatt ut fra kartet

Mønh: 72,65

på 68/139

Mønh: 68,23

Ny mønh. ~ 66,0

takvinkel under 40°

1,5

8 m.

59,5

Grunn

Naboeiendom (68/374)

Forslag fasader, takvinkel og vinduer endres.

Skien 25/8-2000

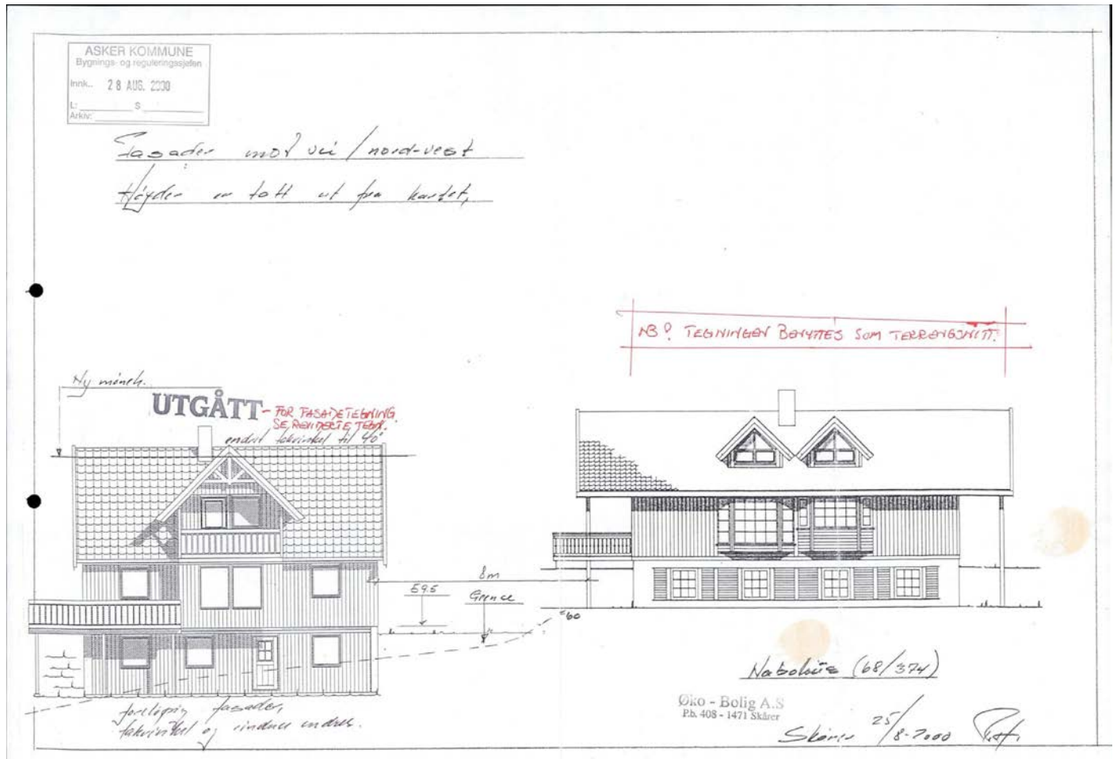
ASKER KOMMUNE
Bygnings- og reguleringssjefen
Innk. 28 AUG. 2000
Fasader mot vei / nord-vest
Høyder er tatt ut fra kartet,
NB! TEGNINGEN BENYTTES SOM TERRENGSNITT.
UTGÅTT - FOR FASADETEGNING SE REVIDERTE TEGN.
endret takvinkel til 40°
Ny mønne.
Grunn
Naboboliger (68/374)
Øko - Bolig A.S
Pb. 408 - 1471 Skårer
Skårer 25/8-2000

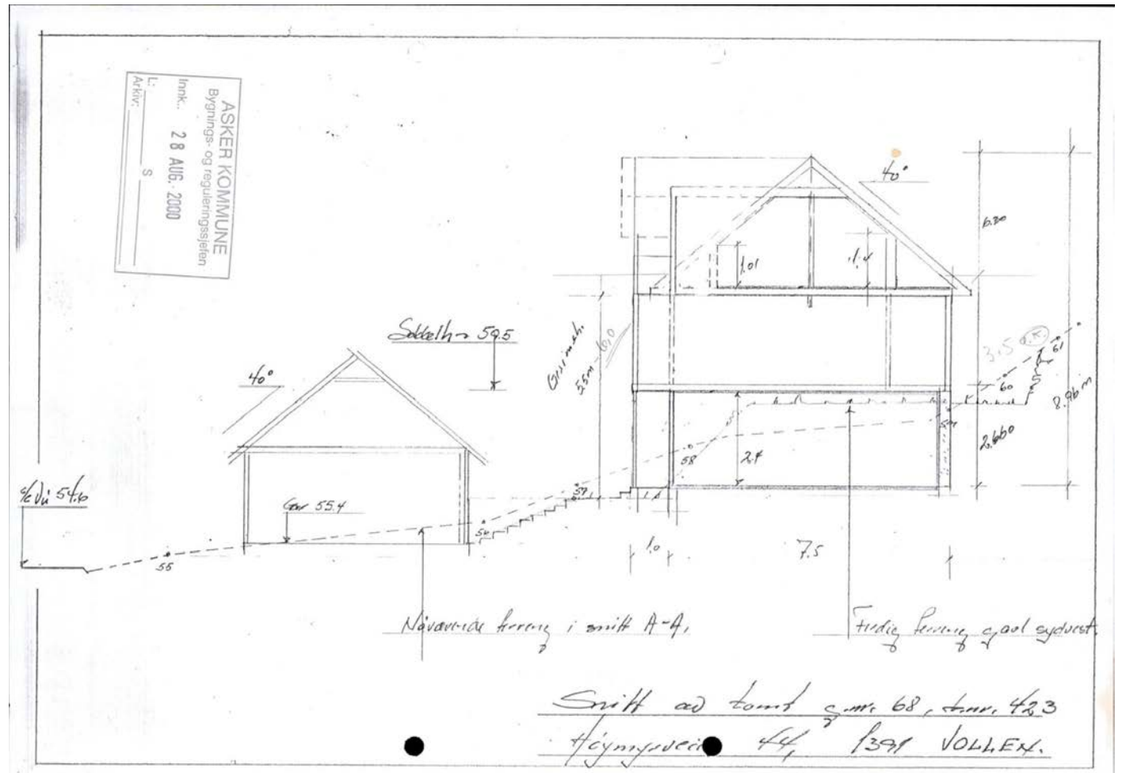
ASKER KOMMUNE
Bygnings- og reguleringssjefen
Innk. 28 AUG. 2000
Sokkelh. 59.5
Gar. 55.4
Nåværende terreng i snitt A-A.
Fremtidig terreng på nordvestsiden
Snitt av tomt g.nr. 68, b.nr. 423
Høynysveien 44, 1391 VOLLEN.

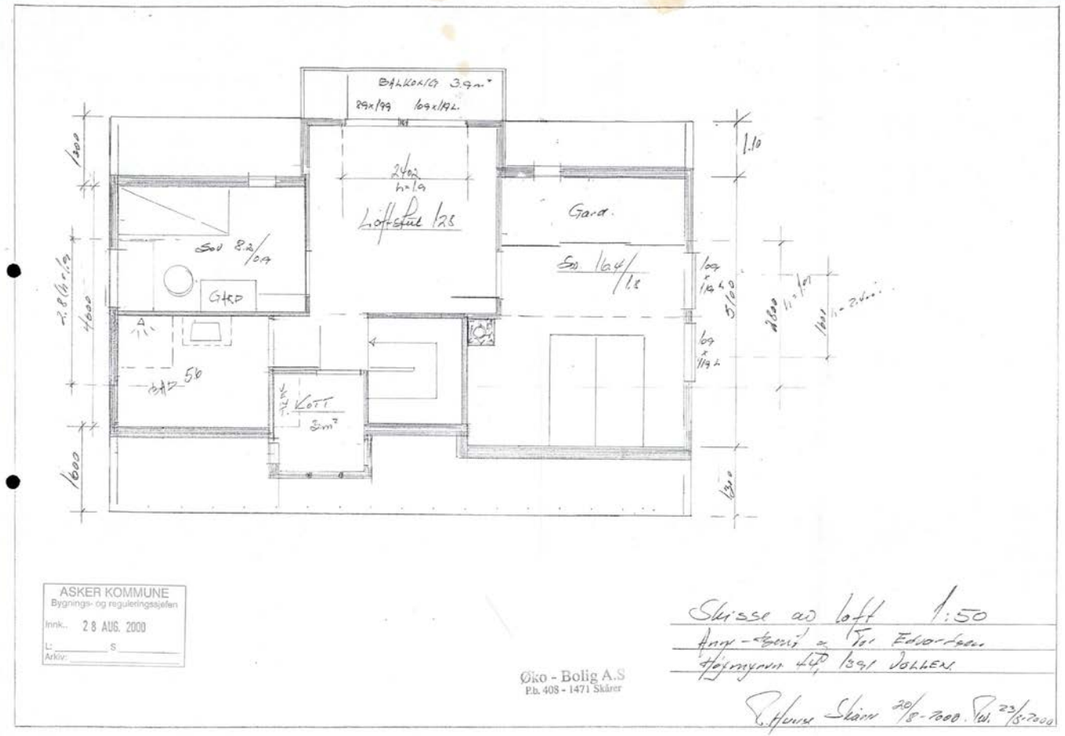

ASKER KOMMUNE
Bygnings- og reguleringssjefen
Innk.. 28 AUG. 2000
L: S:
Arkiv:

Øko - Bolig A.S
P.b. 408 - 1471 Skårer

Skisse av loft 1:50
Ang.-berørt: Tor Edvardsen
Høymyrveien 4H, 1391 VOLLEN

Skårer 28/8-2000. Rev. 23/5-2000

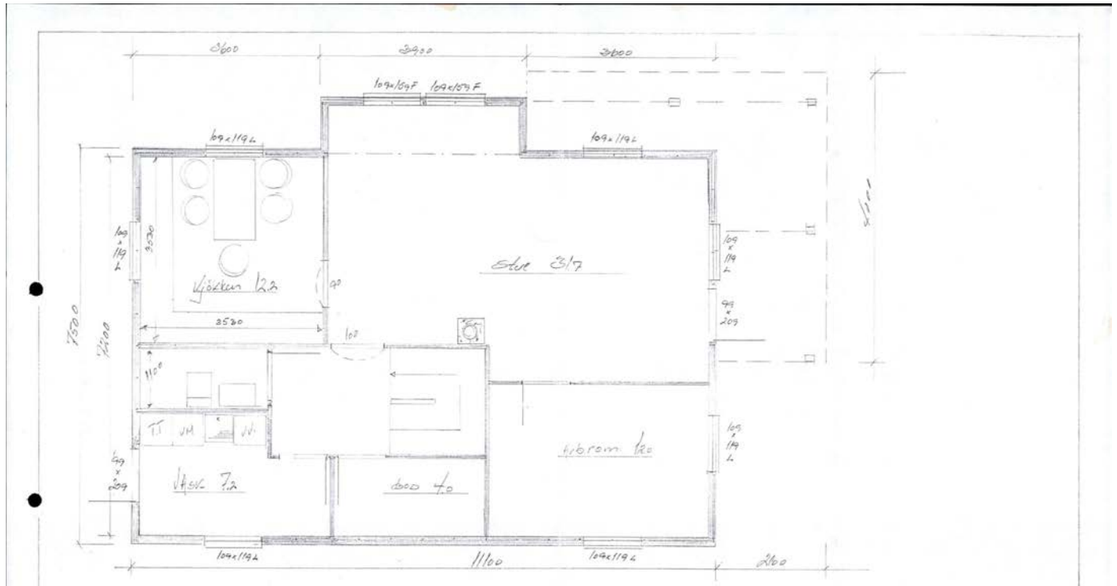

ASKER KOMMUNE
Bygnings- og reguleringssjefen
Innk.. 28 AUG. 2000
L: S:
Arkiv:

Øko - Bolig A.S
P.b. 408 - 1471 Skårer

Skisse hovedplan 1:50
Ang.-berørt: Tor Edvardsen
Høymyrveien 4H, 1391 VOLLEN

Skårer 23/8-2000

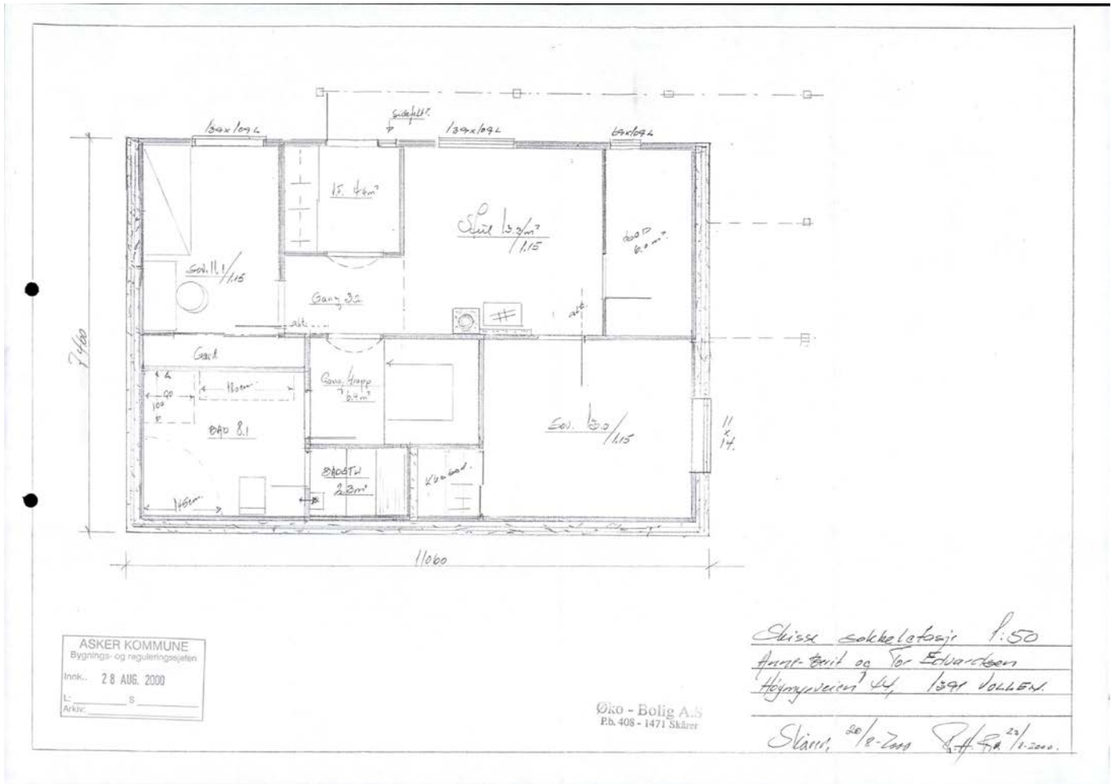
ASKER KOMMUNE
Bygnings- og reguleringsetaten
Innk.. 28 AUG. 2000
Arkiv:
Øko - Bolig A.S
P.b. 408 - 1471 Skårer
Skisse sokkelarbeid 1:50
Arnt-Brit og Tor Edvardsen
Høyenveien 44, 1391 VOLLEN.
Skårer, 20/8-2000
20/11-2000.
1060
7160

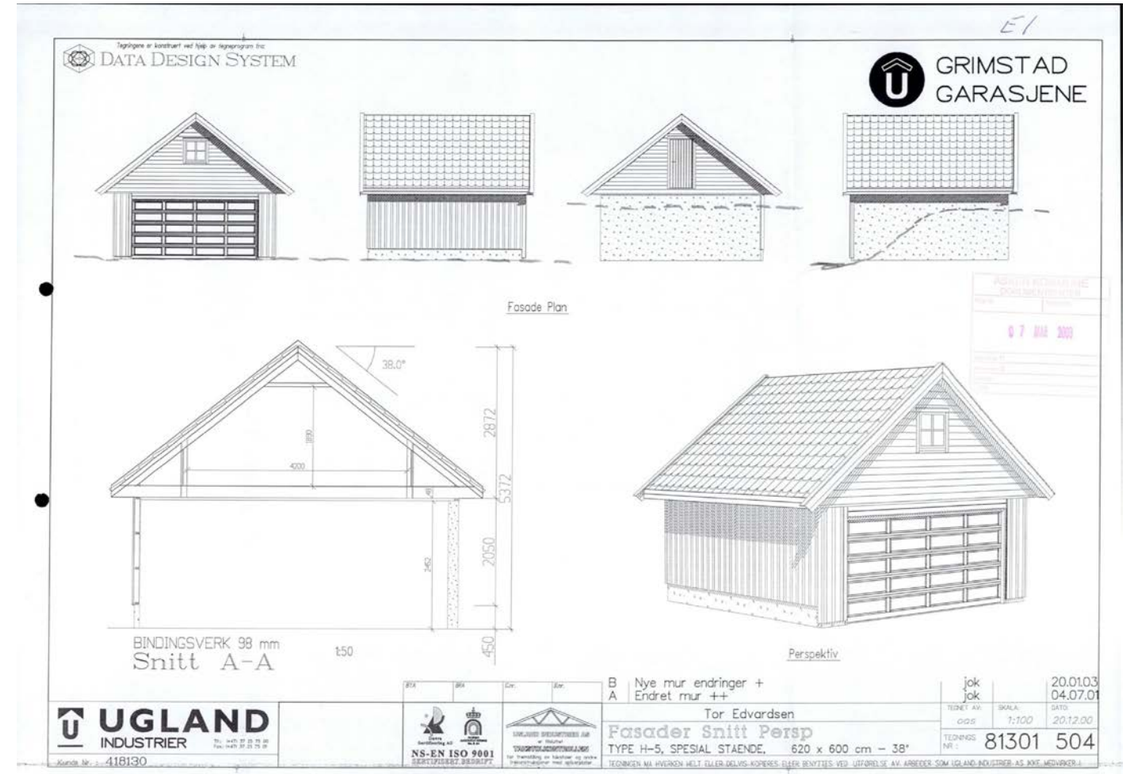
E1
Tegningene er konstruert ved hjelp av tegneprogram fra:
DATA DESIGN SYSTEM
GRIMSTAD GARASJENE
Fasade Plan
38.0°
2812
5372
2050
450
BINDINGSVERK 98 mm
Snitt A-A
1:50
Perspektiv
B Nye mur endringer + jok 20.01.03
A Endret mur ++ jok 04.07.01
Tor Edvardsen
Fasader Snitt Persp
TYPE H-5, SPESIAL STAENDE, 620 x 600 cm – 38°
TEGNET AV: GAS
SKALA: 1:100
DATO: 20.12.00
TEGNINGS NR.: 81301 504
UGLAND INDUSTRIER
Kunde Nr.: 418130
NS-EN ISO 9001
SERTIFISERT BEDRIFT
TEGNINGEN MÅ IKKEN HELT ELLER DELVIS KOPIERES ELLER BENYTTES VED UTFØRELSE AV ARBEIDER SOM UGLAND INDUSTRIER AS IKKE MEDVIRKER I

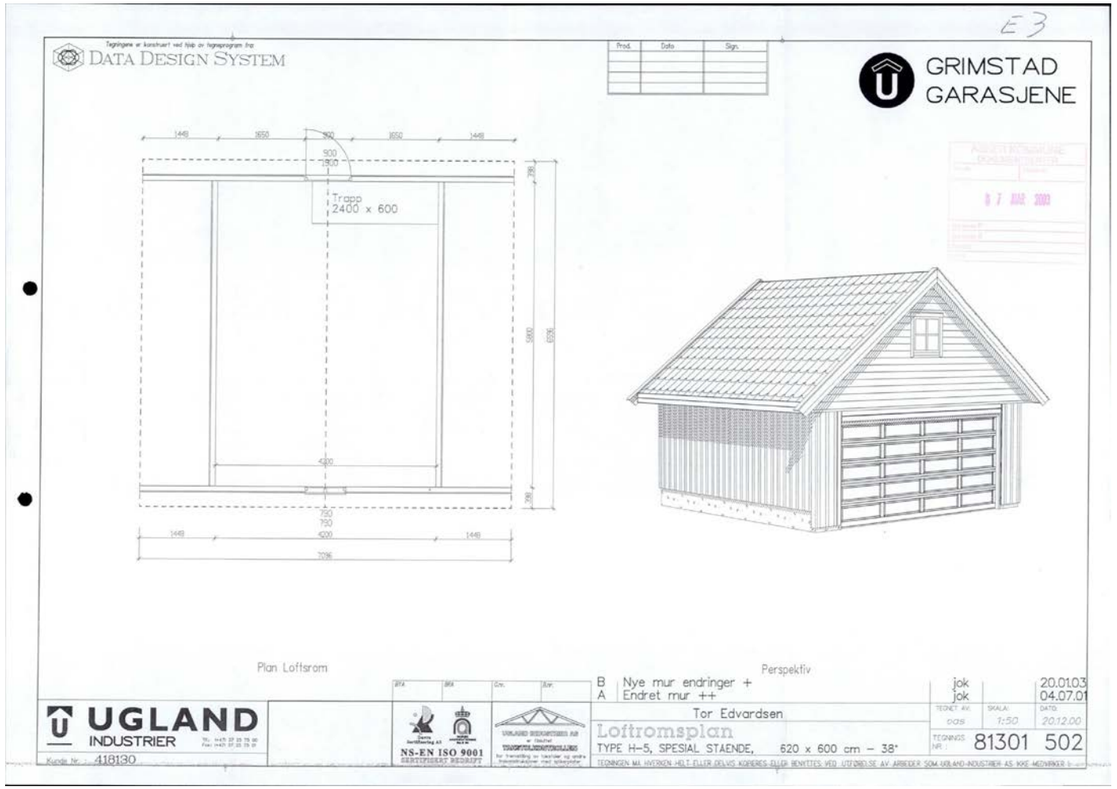
E3
Tegningene er konstruert ved hjelp av tegneprogram fra:
DATA DESIGN SYSTEM
GRIMSTAD GARASJENE
Trapp
2400 x 600
Plan Loftsrom
Perspektiv
B Nye mur endringer + jok 20.01.03
A Endret mur ++ jok 04.07.01
Tor Edvardsen
Loftromsplan
TYPE H-5, SPESIAL STAENDE, 620 x 600 cm – 38°
TEGNINGS NR: 81301 502
UGLAND INDUSTRIER
Kunde Nr.: 418130
NS-EN ISO 9001
SERTIFISERT BEDRIFT

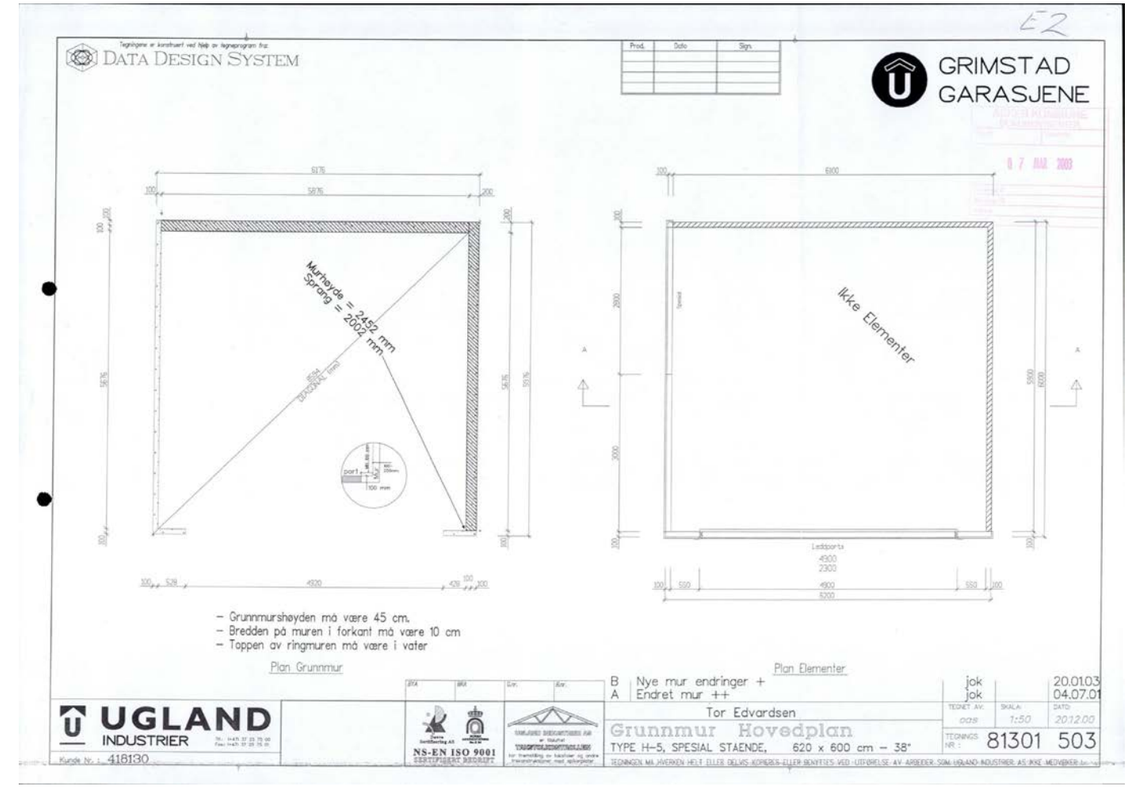
E2
Tegningene er konstruert ved hjelp av tegneprogram fra:
DATA DESIGN SYSTEM
GRIMSTAD GARASJENE
Murhøyde = 2452 mm
Sprang = 2002 mm
Ikke Elementer
Ledporta
4300
2300
– Grunnmurshøyden må være 45 cm.
– Bredden på muren i forkant må være 10 cm
– Toppen av ringmuren må være i vater
Plan Grunnmur
Plan Elementer
B Nye mur endringer + jok 20.01.03
A Endret mur ++ jok 04.07.01
Tor Edvardsen
Grunnmur Hovedplan
TYPE H-5, SPESIAL STAENDE, 620 x 600 cm – 38°
TEGNINGS NR: 81301 503
UGLAND INDUSTRIER
Kunde Nr.: 418130
NS-EN ISO 9001
SERTIFISERT BEDRIFT

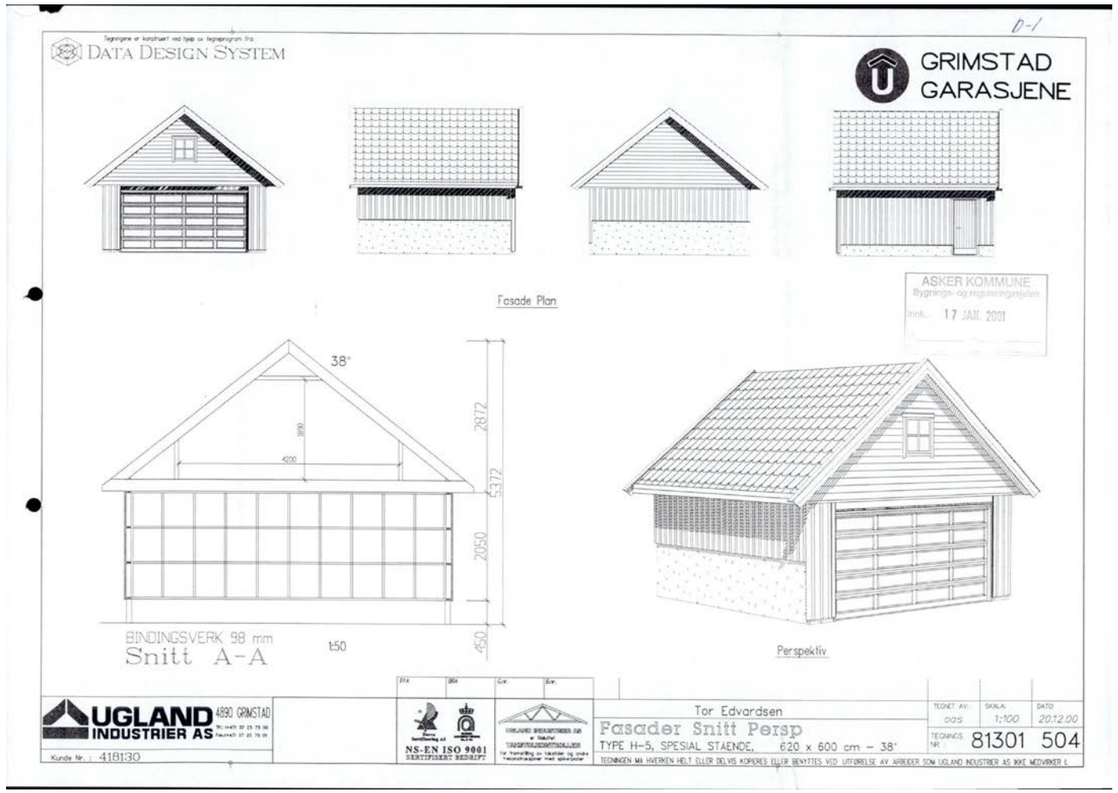
D-1
Tegningene er konstruert ved hjelp av tegneprogram fra
DATA DESIGN SYSTEM
GRIMSTAD GARASJENE
Fasade Plan
ASKER KOMMUNE
Bygnings- og reguleringsetaten
mink. 17 JAN. 2001
38°
2872
5372
2050
450
4200
BINDINGSVERK 98 mm
Snitt A-A
1:50
Perspektiv
UGLAND INDUSTRIER AS
4890 GRIMSTAD
Kunde Nr.: 418130
NS-EN ISO 9001
SERTIFISERT BEDRIFT
Tor Edvardsen
Fasader Snitt Persp
TYPE H-5, SPESIAL STAENDE, 620 x 600 cm – 38°
TEGNET AV: DAS
SKALA: 1:100
DATO: 20.12.00
TEGNINGS NR.: 81301 504
TEGNINGEN MÅ IKKEN HELT ELLER DELVIS KOPIERES ELLER BENYTTES VED UTFØRELSE AV ARBEIDER SOM UGLAND INDUSTRIER AS IKKE MEDVIRKER I.

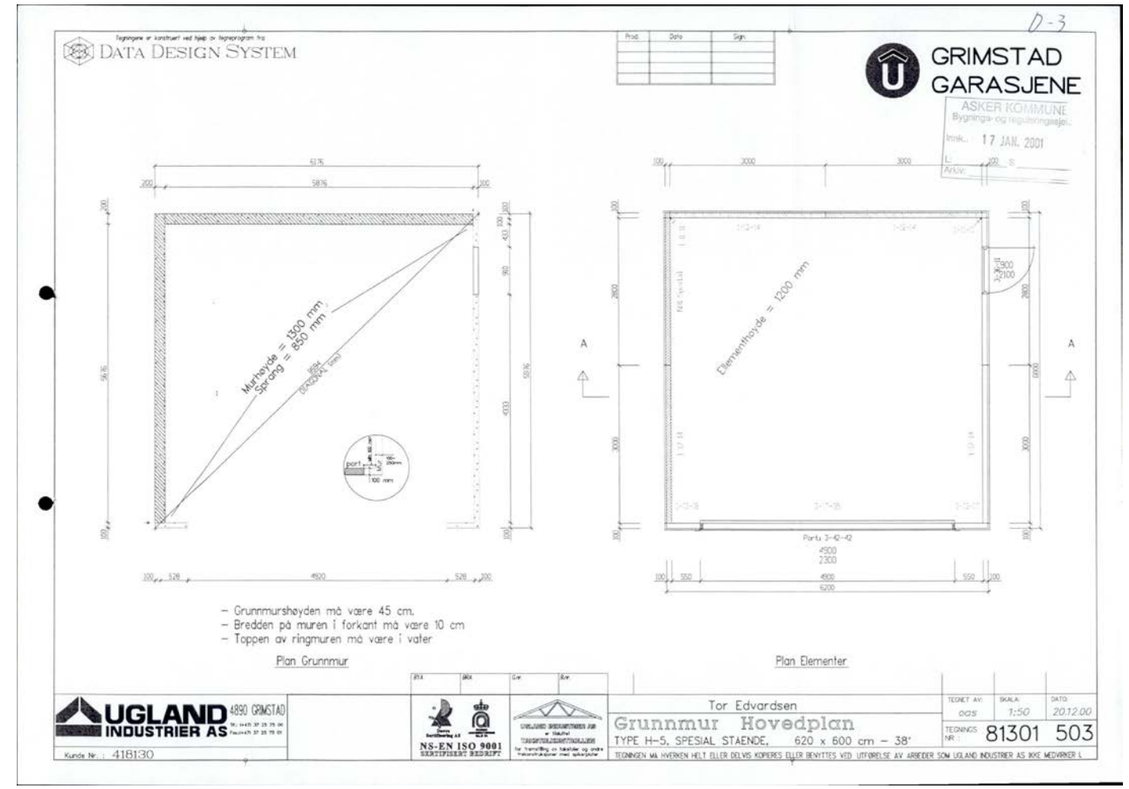
D-3
Tegningene er konstruert ved hjelp av tegneprogram fra
DATA DESIGN SYSTEM
Prod. Dato Sign.
GRIMSTAD GARASJENE
ASKER KOMMUNE
Bygnings- og reguleringsetaten
mink. 17 JAN. 2001
Murhøyde = 1300 mm
Opprig = 850 mm
port
100 mm
Elementhøyde = 1200 mm
A
A
Porta 3-42-42
4500
2300
6200
– Grunnmurshøyden må være 45 cm.
– Bredden på muren i forkant må være 10 cm
– Toppen av ringmuren må være i vater
Plan Grunnmur
Plan Elementer
UGLAND INDUSTRIER AS
4890 GRIMSTAD
Kunde Nr.: 418130
NS-EN ISO 9001
SERTIFISERT BEDRIFT
Tor Edvardsen
Grunnmur Hovedplan
TYPE H-5, SPESIAL STAENDE, 620 x 600 cm – 38°
TEGNET AV: DAS
SKALA: 1:50
DATO: 20.12.00
TEGNINGS NR.: 81301 503
TEGNINGEN MÅ IKKEN HELT ELLER DELVIS KOPIERES ELLER BENYTTES VED UTFØRELSE AV ARBEIDER SOM UGLAND INDUSTRIER AS IKKE MEDVIRKER I.

OVERSIKT OVER LØSØRE OG TILBEHØR TIL EIENDOMMEN

Oversikten er utarbeidet av Norges Eiendomsmeglerforbund, Eiendom Norge og Advokatforeningens Eiendomsmeglingsgruppe, og er gjeldende fra 1. januar 2020.

Generelt
Lov om avhending av fast eigedom (avhendingslova/avhl.) av 3. juli 1992 regulerer kjøper og selgers rettigheter og plikter ved overdragelse av fast eiendom og andeler i borettslag.

I henhold til avhl. § 3-4 skal eiendommen, når annet ikke er avtalt, overdras med innredninger og utstyr som etter lov, forskrift eller annet offentlig vedtak skal følge med. Det samme gjelder varig innredning og utstyr som enten er fastmontert eller er særskilt tilpasset bygningen, jf. avhl. § 3-5. Loven inneholder ingen detaljert oversikt over hva som omfattes av «innredning og utstyr», og over hva som skal regnes som «fastmontert eller særskilt tilpasset».

Partene kan fritt avtale hva som skal følge med eiendommen ved salg. Bransjens liste over løsøre og tilbehør som skal følge med eiendommen, er en del av avtalen mellom kjøper og selger dersom ikke annet er opplyst i salgsoppgaven, kjøper har tatt forbehold i bud eller avtale på annen måte er inngått. Der intet annet er avtalt, vil løsøre og tilbehør medfølge slik dette fremkommer av avhl. § 3-4 og § 3-5 og denne oversikt.

Produkter og installasjoner som medfølger overdras uten noen form for garantier, utover eventuell gjenværende leverandørgaranti.

Dersom det er noe i nedenstående liste som ikke finnes på eiendommen, vil det heller ikke medfølge.

1. HVITEVARER medfølger der dette er spesielt angitt i salgsoppgaven.

2. HELDEKKENDE TEPPER følger med uansett festemåte.

3. VARMEKILDER, slik som ovner, kaminer, peiser, varmepumper og panelovner, følger med uansett festemåte. Frittstående biopeiser/varmeovner og terrassevarmere medfølger ikke. Det følger ikke med varmekilder i rom som ikke har vegg- eller fastmonterte varmekilder på visning.

4. TV, RADIO OG MUSIKKANLEGG. TV-antenner og fellesanlegg for TV, herunder parabolantenne, og tuneren/dekoder/tv-boks medfølger der dette eies av selger. Veggmontert TV/flatskjerm med tilhørende festeordning samt musikkanlegg følger ikke med (se også punkt 12).

5. BADEROMSINNREDNING/UTSTYR. Badekar, dusjkabinett, dusjvegger, alle fastmonterte speil og hyller, fastmonterte glass- og håndkleholdere, herunder håndklevarmere samt baderomsinnredning, medfølger.

6. GARDEROBESKAP medfølger, selv om disse er løse. Fastmonterte garderobehyller og knagger medfølger. Innredning i garderobeskap, for eksempel løse eller fastmonterte trådkurver, hyller, stenger og lignende, medfølger.

7. KJØKKENINNREDNING medfølger, herunder også åpne, fastmonterte hyller og løs eller fastmontert kjøkkenøy.

8. MARKISER, PERSIENNER og annen type innvendig og utvendig solskjerming, gardinoppheng, lamellgardiner og liftgardiner medfølger.

9. AVTREKKSVIFTER av alle slag, samt fastmonterte aircondition/ventilasjonsanlegg, medfølger.

10. SENTRALSTØVSUGER medfølger med komplett anlegg, herunder slange, munnstykke mm.

11. LYSKILDER. Kupler, lysstoffarmatur, fastmonterte "spotlights", oppheng og skinner med spotlights samt utelys og hagebelysning medfølger. Vegglamper, krokhengte lamper, lysekroner, prismelamper og lignende som er koblet til sukkerbit eller stikkontakt følger likevel ikke med.

12. INSTALLERTE SMARTHUSLØSNINGER med sentral som styrer lys, varme, lyd o.l., samt tilhørende trådløse enheter som brytere, sensorer, kameraer, integrerte høyttalere el. medfølger. Enkle lysstyringssystem f.eks. med en sentral som kun styrer lyspærer eller smartpærer montert i sokkel medfølger likevel ikke.

13. UTVENDIGE SØPPELKASSER og eventuelt holder/hus til disse medfølger.

14. POSTKASSE medfølger.

15. UTENDØRS INNRETNINGER slik som flaggstang, fastmontert tørkestativ, samt andre faste utearrangementer som f.eks. badestamp, boblekar/jacuzzi og liknende utendørs kar, lekestue, lekestativ, utepeis, fastmontert trommel til vannslange, medfølger. Guidekabel/avgrensingskabel til robotgressklipper medfølger, men robotgressklipper og ladestasjon for denne medfølger ikke.

16. FASTMONTERT VEGGLADER/LADESTASJON TIL EL-BIL medfølger uavhengig av hvor laderen er montert.

17. SOLCELLEANLEGG med tilhørende teknisk infrastruktur medfølger.

18. GASSBEHOLDER til gasskomfyr og gasspeis medfølger.

19. BRANNSTIGE, BRANNTAU, feiestige og lignende medfølger der dette er påbudt. Løse stiger medfølger ikke.

20. BRANNSLUKNINGSAPPARAT, BRANNSLANGE og RØYKVARSLER medfølger der dette er påbudt. Det er eier og brukers plikt til å se til at utstyret forefinnes på enhver eiendom. Hvis annet ikke er uttrykkelig avtalt, skal dette derfor alltid følge med ved salg av eiendom.

21. SAMTLIGE NØKLER til eiendommen som selger er i besittelse av skal overleveres kjøper på overtakelsen, herunder nøkler til eventuelle boder, uthus, garasjeportåpner e.l. Låses boder, uthus e.l. med hengelås, skal lås og nøkler til disse medfølge.

22. GARASJEHYLLER, bodhyller, lagringshyller og oppheng til bildekk medfølger såfremt de er fastmontert.

Planter, busker og trær som er plantet på tomten, eller fastmonterte kasser og lignende er en del av eiendommen og medfølger i handelen.

HELP Boligkjøperforsikring

Boligkjøperforsikring

- Advokathjelp ved boligkjøpet og i 5 år fremover.
- Er kjøpers motvekt til selgers boligselgerforsikring.
- Gir deg advokathjelp hele veien til rettskraftig dom, om nødvendig.

Boligkjøperforsikring **PLUSS**

- Advokathjelp ved boligkjøpet og i 5 år fremover.
- Er kjøpers motvekt til selgers boligselgerforsikring.
- Gir deg advokathjelp hele veien til rettskraftig dom, om nødvendig.
- Advokathjelp i de viktigste rettsområdene i privatlivet.

PLUSS gir boligeiere sterkt rabattert advokathjelp. Be om råd eller hjelp i retten når du trenger det fra Norges viktigste advokatmiljø for privatpersoner.

PLUSS kan bare tegnes samtidig med boligkjøperforsikringen, og koster kun kr 2 800 i tillegg. PLUSS fornyes årlig - om du ønsker det.

Borettslag/aksjeleilighet:	Kr 7 200
Selveierleilighet/rekkehus:	Kr 10 400
Ene-/tomannsbolig, tomt:	Kr 15 100

Rettsområder du får hjelp med

- Samboeravtale, ektepakt og arv
- Forbrukerkjøp og håndverkertjenester
- Utleie og naboforhold
- Tomtefeste, veirett og andre servitutter
- Plan- og bygningsrett
- Skatt ved oppussing, utleie og eiendomssalg

Tilgang til digitale juridiske avtaler via Min side

"Vi unner ingen å stå alene"

Rett skal være rett. For alle.

Boligkjøperforsikring tegnes hos eiendomsmegler senest ved kontraktsignering og gir rett til advokathjelp inntil 5 år etter overtakelse. Forsikringen betales som del av oppgjøret ved boligkjøpet. PLUSS-dekningen fornyes årlig ved faktura fra HELP.

Egenandel kr 4 000 påløper ved takst, tvist eller 10 timer advokatbistand, avhengig av hva som kommer først. Meglerforetaket mottar kr 4 200/4 600/5 000 i kostnadsgodtgjørelse, avhengig av boligtype, samt et tillegg på kr 1 000 ved salg av PLUSS.

Vi tar forbehold om pris- og vilkårsendringer. Hvis premien ikke er innbetalt ved overtakelse, vil avtalen bli kansellert. For fullstendig informasjon om dekning og vilkår, se help.no

Har du spørsmål? Kontakt HELP på help.no/minside, telefon 22 99 99 99 eller epost post@help.no

HELP
Rett skal være rett. For alle.

Viktige endringer i avhendingsloven

Den 1. januar 2022 ble avhendingsloven endret på viktige punkter for både kjøper og selger. Samtidig fikk vi en ny forskrift som regulerer jobben en takstmann skal gjøre. Den nye forskriften stiller strengere krav til tilstandsrapportene som er en viktig del av kontrakten ved boligsalg. HELP, landets største advokatmiljø for boligkjøpere, har laget en kort innføring i de nye reglene.

Forbudt å selge bolig "som den er"

Du har kanskje hørt at de fleste brukte boliger har vært solgt «som de er»? Dette forbeholdet innebar at selger fraskrev seg ansvar for skjulte feil og mangler. Det var bare hvis selger hadde holdt tilbake eller gitt uriktig informasjon, eller hvis boligen var i vesentlig dårligere stand at kjøper kunne nå frem med et krav mot selger.

Fra 1. januar 2022 kan ikke selger lenger ta generelle forbehold av «som den er»-typen. Dette betyr at når vi da skal vurdere om en bolig har en mangel, må vi vurdere grundig hva som fremgår av kjøpsavtalen. Med kjøpsavtalen menes alle dokumenter og opplysninger som tilbys før kjøpet, også FINN-annonsen og alle vedleggene til salgsoppgaven. Hvis kjøpsavtalen ikke gir et klart svar (av typen "Det følger egen parkeringsplass med leiligheten" eller "Badet er renovert av fagfolk"), må vi vurdere hva kjøper kan forvente basert på blant annet eiendommens synlige tilstand, alder, opplysningene som er gitt ved salget, feilenes art, karakter og omfang.

Egenandel

Avhendingsloven har også fått en ny bestemmelse om egenandel. Egenandelen slår først inn når det er påvist at eiendommen har en mangel. Når det er et avvik fra kontrakten som utgjør en mangel, skal oppgjøret reduseres med 10 000 kroner, uavhengig av om utbedringskostnadene er høye eller lave. Dette innebærer blant annet at kjøper ikke kan rette krav mot selger hvis det koster mindre enn 10 000 kroner å utbedre mangelen.

Selv om utbedringskostnadene er høye, kan det likevel tenkes at feil ved boligen ikke utgjør mangler etter loven. Dette avhenger av hva som er avtalt mellom partene, og hva kjøper kan forvente basert på de momentene vi har nevnt over.

Nytt om tilstandsrapporter

Tidligere ble det ikke stilt noen konkrete krav til hva en tilstandsrapport skulle inneholde og hvordan den skulle se ut. Dette hadde som konsekvens at tilstandsrapportene varierte i innhold og kvalitet. I den nye forskriften til avhendingsloven stilles det en rekke krav for at en tilstandsrapport skal regnes som godkjent.

HELP
Rett skal være rett. For alle.

Forts. Viktige endringer i avhendingsloven

Opplysningene i tilstandsrapporten skal gis på en forbrukervennlig måte, og det er beskrevet hva takstmannen skal vurdere og hvordan noen av undersøkelsene skal gjennomføres.

Vi har tro på at kjøpere nå vil få bedre informasjon i forkant av salget og dermed et bedre beslutningsgrunnlag.

Kjøpers undersøkelsesplikt lovfestes

Avhendingsloven har også fått en regel om undersøkelsesplikt for kjøper. Regelen tydeliggjør at kjøperen skal anses å kjenne til forhold som er tydelig beskrevet i tilstandsrapporten eller annen relevant salgsdokumentasjon. Det fremgår av loven at kjøperen ikke kan klage på avvik hvis disse er tydelig beskrevet i salgsdokumentasjonen, uavhengig av om kjøperen faktisk har satt seg inn i denne.

Det er derfor svært viktig at kjøper setter seg godt inn i alle dokumenter og opplysninger som tilbys i forkant av kjøpet. Hvis det er noe du ikke forstår, anbefaler vi at du stiller spørsmål til selger og/eller eiendomsmegler. Dersom det er gitt motstridende opplysninger i salgsdokumentene, må du undersøke hvilke av opplysningene som er korrekte, og eventuelt ta forbehold dersom motstriden ikke avklares. Du kan ikke velge å holde deg til den opplysningen du liker best.

Arealavvik

Avhendingsloven har også fått en ny bestemmelse om arealavvik innendørs. Helt kort betyr endringen at eiendommen har en mangel hvis opplysningene om størrelse i salgsdokumentene ikke er riktig. Det er en forutsetning at avviket utgjør mer enn 2 % og minst én kvadratmeter, og at selgeren ikke godtgjør at opplys-ningene ikke har hatt betydning for kjøperen.

Viktig for kjøper å være klar over

Advokatene i HELP er fornøyde med regelendringer som bidrar til at kjøper får bedre informasjon. Dette kan redusere antall konflikter i etterkant av boligkjøpet.

Selv om selgers ansvar nå har blitt utvidet, er det ikke slik at alle feil er mangler etter avhendingsloven. Det er påregnelig med noen feil ved boligen på grunn av alder, slitasje, osv., og det som er opplyst ved salget, er naturligvis ikke mangler. Jo eldre boligen er, desto vanligere er det å avdekke feil. Det er svært viktig å lese salgsoppgaven nøye. Hvis det er gitt konkrete risikoopplysninger om bestemte bygningsdeler, er det påreg-nelig å måtte utbedre disse og denne kostnaden må kjøper dekke selv.

Hvis du har boligkjøperforsikring hos HELP, vil våre advokater hjelpe deg med å vurdere om du kan rette et krav mot selger/selgers boligselgerforsikringsselskap. Dersom det er sannsynlig at du vil nå frem med et krav, forfølger vi saken for deg til den er løst.

HELP
Rett skal være rett. For alle.

Forbrukerinformasjon om budgivning

Sist oppdatert med virkning fra 1. januar 2014, i forbindelse med ikrafttredelse av endringer i eiendomsmeglingsforskriften.
Informasjonen er utarbeidet av Forbrukerombudet, Forbrukerrådet, Den Norske Advokatforening ved Eiendomsmeglingsgruppen, Eiendomsmeglerforetakenes Forening og Norges Eiendomsmeglerforbund, på grunnlag av blant annet forskrift om eiendomsmegling § 6-3 og § 6-4.

Nedenfor gis en oversikt over de retningslinjer som forbrukermyndighetene og organisasjonene anbefaler benyttet ved budgivning på eiendommen. Avslutningsvis gis også en kort oversikt over de viktigste rettsreglene tilknyttet budgivning.

Før det legges inn bud på eiendommen oppfordres budgiver til å sette seg inn i all relevant informasjon om eiendommen, herunder eventuell salgsoppgave og teknisk rapport med vedlegg.

Gjennomføring av budgivning

1. På forespørsel vil megler opplyse om aktuelle bud på eiendommen, herunder om relevante forbehold.

2. Alle bud skal inngis skriftlig til megler, som formidler disse videre til oppdragsgiver. Kravet til skriftlighet gjelder også budforhøyelser og motbud, aksept eller avslag fra selger. Før formidling av bud til oppdragsgiver skal megler innhente gyldig legitimasjon og signatur fra budgiver. Kravet til legitimasjon og signatur er oppfylt for budgivere som benytter e-signatur, eksempelvis BankID eller MinID. Med skriftlige bud menes også elektroniske meldinger som e-post og SMS når informasjonen i disse er tilgjengelig også for ettertiden.

3. Et bud bør inneholde eiendommens adresse (eventuelt gnr/bnr), kjøpesum, budgivers kontaktinformasjon, finansieringsplan, akseptfrist, overtakelsesdato og eventuelle forbehold som for eksempel usikker finansiering, salg av nåværende bolig ol. Normalt vil ikke et bud med forbehold bli akseptert før forbeholdet er avklart. Konferer gjerne med megler før bud avgis.

4. Megler skal legge til rette for en forsvarlig avvikling av budrunden. I forbrukerforhold (dvs. der oppdragsgiver er forbruker) skal megleren ikke formidle bud med kortere akseptfrist enn kl. 12.00 første virkedag etter siste annonserte visning. Etter denne fristen bør budgivere ikke sette en kortere akseptfrist enn at megler har mulighet til, så langt det er nødvendig, å orientere oppdragsgiver, budgivere og øvrige interessenter om bud og forbehold. Det bør ikke gis bud som diskriminerer eller utelukker andre budgivere. Dersom bud inngis med en frist som åpenbart er for kort til at megleren kan avvikle budrunden på en forsvarlig måte som sikrer oppdragsgiver og interessenter et tilstrekkelig grunnlag for sine handlingsvalg, vil megler fraråde budgiver å stille slik frist.

5. Megleren vil uoppfordret gi sin vurdering av det enkelte bud overfor oppdragsgiveren, når budet er gitt innenfor fristene i punkt 4.

6. Megleren skal så langt det er nødvendig og mulig holde budgiverne skriftlig orientert om nye og høyere bud og eventuelle forbehold. Megler skal så snart som mulig bekrefte skriftlig overfor budgivere at budene deres er mottatt.

7. Etter at handel har kommet i stand, eller dersom en budrunde avsluttes uten at handel er kommet i stand, kan en budgiver kreve kopi av budjournalen i anonymisert form.

8. Kopi av budjournal skal gis til kjøper og selger uten ugrunnet opphold etter at handel er kommet i stand. Dersom det er viktig forbudgiver å bevare sin anonymitet, bør budet fremmes gjennom fullmektig.

Viktige avtalerettslige forhold

1. Det eksisterer ingen angrerett ved salg/kjøp av fast eiendom.

2. Når et bud er innsendt til megler og han har formidlet innholdet i budet til selger (slik at selger har fått kunnskap om budet), kan budet ikke kalles tilbake. Budet er da bindende for budgiver frem til akseptfristens utløp, med mindre budet før denne tid avslås av selger eller budgiver får melding om at eiendommen er solgt til en annen (man bør derfor ikke gi bud på flere eiendommer samtidig dersom man ikke ønsker å kjøpe flere enn en eiendom).

3. Selger står fritt til å forkaste eller akseptere ethvert bud, og er for eksempel ikke forpliktet til å akseptere høyeste bud.

4. Når en aksept av et bud har kommet frem til budgiver innen akseptfristens utløp er det inngått en bindende avtale.

5. Husk at også et eventuelt bud fra selger til kjøper (såkalte "motbud"), avtalerettslig er et bindende tilbud som medfører at det foreligger en avtale om salg av eiendommen dersom budet i rett tid aksepteres av kjøper.

Budskjema

aktiv.

For eiendommen:

Adresse: Høymyrveien 44
1391 VOLLEN

Oppdragsnummer: 1110240264

Meglerforetak: Aktiv Asker
Saksbehandler: Håkon Dybvad

Telefon: 976 90 852
E-post: hakon.dybvad@aktiv.no

Undertegnede gir herved følgende bud på ovennevnte eiendom:

Kjøpesum: Kr. _____

Beløp med bokstaver: Kr. _____

+ omkostningert iht. opplysninger i salgsoppgaven

Dette budet er bindende for undertegnede frem til og med den: _____ Kl. _____

Dersom annet ikke er angitt gjelder budet til kl. 15.00 første virkedag etter siste annonserte visning. I forbrukerforhold vil bud med kortere akseptfrist enn til kl. 12.00 første virkedag etter siste annonserte visning ikke bli videreformidlet til selger.

Eventuelle forbehold: _____

Undertegnede er kjent med at selger står fritt til å godta eller forkaste ethvert bud. Likeledes er undertegnede klar over at budet er bindende for budgiver når det er kommet til selgers kunnskap. Handelen er juridisk bindende for begge parter dersom budet aksepteres innen akseptfristen. Undertegnede er kjent med at budjournalen vil bli forelagt kjøper og selger når handel er sluttet.

Ønsket overtakelsesdato: _____

Budet baseres på opplysninger og salgsvilkår som fremkommer av salgsoppgave datert: 05.08.2024

Kjøpet vil bli finansiert slik:

Låneinstitusjon: _____ Referanse og tlf nr.: _____

Lånt kapital: _____ Kr.: _____

Egenkapital: _____ Kr.: _____

Totalt: _____ Kr.: _____

Egenkapital består av: ☐ Salg av nåværende bolig eller fast eiendom ☐ Disponibelt kontantbeløp (bankinnskudd)

Jeg gir bud som: ☐ Forbruker ☐ Ledd i næringsvirksomhet / juridisk person (selskap)

Jeg samtykker til bruk av elektronisk kommunikasjon: ☐ Ja ☐ Nei

Navn:	Navn:
Fødselsnr. (11 siffer):	Fødselsnr. (11 siffer):
Adresse:	Adresse:
Postnr.: Sted:	Postnr.: Sted:
Tlf.: E-post:	Tlf.: E-post:
Dato.: Sign:	Dato.: Sign:

Kopi av legitimasjon

Kopi av legitimasjon