

aktiv.





Daglig leder/Eiendomsmegler MNEF

Linn Hamre

Mobil 997 34 264

E-post linn.hamre@aktiv.no

Aktiv Valdres Eiendomskontor

Jernbanevegen 14, 2900 Fagernes. TLF. 61 36 66 33

Nøkkelinformasjon

Prisant.:	Kr 1 790 000,-
Omkostn.:	Kr 63 890,-
Total ink omk.:	Kr 1 853 890,-
Selger:	Hilde Elisabeth Grønsund
Salgsobjekt:	Fritidseiendom
Eierform:	Eiet
Byggeår:	1977
BRA-i/BRA Total	67/76 kvm
Tomtstr.:	2000 m ²
Soverom:	3
Gnr./bnr.	Gnr. 24, bnr. 155
Oppdragsnr.:	1201240058

Idyllisk eiendom i naturskjønne omgivelser - Vann på tunet - Mulighet for strøm.

Smørlivegen 180 ligger meget idyllisk til på Smørli, i området ved Smørlitjern og Smørlifjell. Dette er et trivelig stølsområde med spredt hyttebebyggelse og støler. Eiendommen ligger ca. 942 moh, har gode solforhold og fin utsikt mot Slettefjell, Vangsfjella og Jotunheimen.

På Smørli er det flott turterreng hvor turer til bl.a. til Smørlifjell (1160 moh) og Binnhovd (1165 moh) kan anbefales uansett årstid. Vinterstid er det oppkjørte skiløyper, med et omfattende løypenett, ca. 400 m. fra hytteveggen. Løypenettet strekker seg helt fra Danebu til Beitostølen.

Bebyggelsen som ligger usjenert til, består av koselig laftet hytte og uthus/stabbur. Hytta har torv på taket, noe som er både vakkert og funksjonelt. Hytta inneholder bl.a. kjøkken, stue/spisestue, vaskerom og tre soverom.



Innhold

Nøkkelinformasjon	2
Om eiendommen	4
Plantegning	42
Tilstandsrapport	44
Egenerklæring	66
Kommunalinformasjon	71
Formuesverdi	97
Strømtilkobling	98
Grunnbok	99
Dagbøker	101
Nabolagsprofil	107
Valdres Sparebank	109
Budskjema	117

Om Smørlivegen 180

Om boligen

Areal

BRA - i: 67 m²

BRA - e: 9 m²

BRA totalt: 76 m²

TBA: 11 m²

Hytte

Bruksareal fordelt på etasje

1. etasje

BRA-i: 67 m² Entré, kjøkken, stue/spisestue, gang, vaskerom og tre soverom.

TBA fordelt på etasje

1. etasje

11 m² Terrasse

Uthus

Bruksareal fordelt på etasje

1. etasje

BRA-e: 9 m² Soverom

Ikke målbare arealer

Utvendig bod/utedo har ikke målbart areal. Rommet definert med 'areal ved lav himlingshøyde' - 4 m²

Takstmannens kommentar til arealoppmåling

Areal i salgsoppgaven er hentet i fra tilstandsrapporten.

- Internt bruksareal BRA-i:

Bruksareal av boenheten innenfor omsluttende vegger. Bruksenheten kan bestå av flere boenheter.

- Eksternt bruksareal BRA-e:

Bruksareal av alle rom som ligger utenfor boenheten/boenhetene, men som tilhører denne/disse. Eksempler: Arealer som har adkomst til fellesareal eller utvendig som

kjellerstuer, gjesterom, hobbyrom og boder som tilhører boenheten. Veggarealet mellom BRA -i og BRA-e, legges til BRA-e hvis disse ligger vegg i vegg.

- Innglasset balkong mv. - BRA-b:

Bruksareal av innglasset balkong tilknyttet boenheten. I BRA-b inngår også innglasset veranda eller altan. Veggarealet mellom innglasset balkong og annet bruksareal tillegges areal til innglasset balkong

- Terrasse- og balkongareal TBA:

Areal av terrasser og åpne balkonger tilknyttet boenheten. I dette arealet inngår også åpen veranda eller altan mv. Arealet måles til innside av rekkverk, brystning, parapet, skillevegg eller lignende avgrensning av arealet, eller som fotavtrykket der det ikke er ytre begrensinger som rekkverk ol.

Fordelingen mellom primærrom (P-rom) og sekundærrom (S-rom) er basert på bruken av rommene på befaringstidspunktet. Rommenes bruk kan derfor være i strid med byggeforskriftene og/eller registrert/godkjent bruk.

Tallene er omtrentlige, og kan avvike fra faktiske målinger.

Tomtetype

Eiet

Tomtestørrelse

2000 m²

Tomtebeskrivelse

Eiet naturtomt med flatt til lett skrånende terreng.

Arealet er hentet fra tinglyst skylddeling 20.01.1967 vedlagt i prospekt.

Skylddelingsforretning var tidligere betegnelse på en prosedyre som tildelte matrikkelskyld til en ny grunneiendom og beskrev grensene for den. Ved nøyaktig oppmåling av tomten i dag vil derfor arealet kunne avvike. Mangel grunnet avvikende grenser og/eller arealsvikt kan derfor ikke påberopes.

Beliggenhet

Smørlivegen 180 ligger meget idyllisk til på Smørli, i området ved Smørlitjern og Smørlifjell. Dette er et trivelig stølsområde med spredt hyttebebyggelse og støler. Eiendommen ligger ca. 942 moh, har gode solforhold og fin utsikt mot Slettefjell, Vangsfjella og Jotunheimen.

På Smørli er det flott turterreng hvor turer til bl.a. til Smørlifjell (1160 moh) og Binnhøvd (1165 moh) kan anbefales uansett årstid. Dette er fine toppturer i lett terreng for hele familien. Området kan også by på fine stølsveger for sykkelentusiaster i alle aldre, og på turen kan det være godt å ta et frisk bad i Smørlitjernet eller Pilsettjernet. En kan også være heldig å finne både sopp og multer på turen. Det er flere fiskevann i

nærheten hvor du kan prøve fiskelykken.

Vinterstid er det oppkjørte skiløyper, med et omfattende løypenett, ca. 400 m. fra hytteveggen. Løypenettet strekker seg helt fra Danebu til Beitostølen. En fin langrennstur er Smørli-runden, som er på ca. 11 km i lett, kupert terreng. Ta gjerne en liten stopp på populære Nythun Høyfjellstue, som tilbyr alt fra kaffe og vafler til anerkjente gourmetmåltider. Nythun Høyfjellstue som tidligere har blitt rangert til distrikt-Norges 3. beste spisested, har alltid hatt hjemmelaget mat og gjestfrihet du må lete lenge etter. Skulle noen ønske en dag i slalombakken er det ca. 30 minutters kjøring til Valdres Alpinsenter i Aurdal. Ellers ligger hytta sentralt i forhold til mange andre dagsturer, både lokalt og i Jotunheimen.

Til Leira eller Fagernes er det ca. 15 minutters kjøring. Begge plassene har et rikt utvalg av butikker, bensinstasjoner, byggvareforretninger, dagligvareforretninger mm. På Fagernes finner en i tillegg kommuneadministrasjon og Valdres lokalmedisinske senter. I sentrum av Fagernes ligger Valdres Folkemuseum, vakre Strandefjorden med fine bademuligheter, sandvolleybane samt en hyggelig park med varierte lekeapparater, pump-trackbane, paddletennis og skøytebane om vinteren. På Fagernes arrangeres det også flere festivaler, bla. Valdres Sommersymfoni, Jørn Hilme stemne, og ikke minst Norsk Rakfiskfestival.

Drømmer du om et enkelt hytteliv i stille og fredelige omgivelser, hvor en kan glemme klokka og bare høre fuglene kvitre? Da bør du besøke Smørlivegen 180!

Adkomst

Klikke deg inn i kartet i Finn-annonsen via mobiltelefonen, og veibeskrivelse vil komme opp automatisk.

Eiendommen er merket " Aktiv - Til salgs!".

Bebyggelsen

Hytte og uthus/stabbur.

Bygningssakkyndig

Hallingdal og Valdres Eiendomstaksering AS v/ Tor-Audun Eriksen

Type takst

Tilstandsrapport

Byggemåte

Informasjonen under "Byggemåte" er hentet fra tilstandsrapport:

Hytte:

Byggeår: 1977

Standard :

Normal standard på bygget ut ifra alder/konstruksjon - jamfør beskrivelse under konstruksjoner.

Vedlikehold :

Bygget er jevnlig vedlikeholdt.

UTVENDIG

Saltak med sperrekonstruksjon av tre og kaldtloft.

Taktekkingen er av torv og med takrenner/nedløp av plastbelagt stål.

Veggene har tømmerkonstruksjon med behandlet ytterside.

Bygningen har trevinduer med koblet glass i ramme 1+1 utadslående og med kitta tresprosser utvendig.

Bygningen har hovedytterdører av heltre.

Terrasse i trekonstruksjon med bjelkelag og terrassebord. Terrasse er oppbygd med bjelkelag og trebjelker ned på terreng.

Rekkverk i trekonstruksjon.

INNVENDIG:

Innvendig er det gulver av heltre/lakkert furubord. Vegger av laftet gjennomgående tømmer og trepanel på enkelte delevegger.

Himling er kledd med trepanel og med røsta himling i stue.

Bygget har gulv av trebjelkelag med stubbeloft over krypkjeller.

Bygget har mursteinspipe og med tilkoblet vedovn på kjøkken og åpen peis i stue. Det er montert sotluke.

Bygningen har krypkjeller under trebjelkelag og antatt stubbegulv av tre.

Innvendig har bygget furu fyllingsdører.

TOMTEFORHOLD:

Byggegrunn er ukjent og ikke kontrollert.

Bygget har ringmur av murkonstruksjon satt på grunn/i terreng. Overvann fra tak ledes i nedløp.

Uthus:

Byggeår: 1977 opplyst i takst.

Eier mener at uthuset er noe nyere, antatt fra slutten av 1980-tallet.

Standard :

Normal standard på bygget ut ifra alder/konstruksjon..

Vedlikehold :

Bygget er jevnlig vedlikeholdt.

Beskrivelse:

Uthus oppbygd på trepilarer på støpt plate av betong.

Yttervegger av laftet tømmer og saltak i sperrekonstruksjon av tre. Tak er tekket med pappshingel og med takrenner og nedløp av plastbelagt stål.

Innvendig gulv av heltre furubord med bjelkelag av trekonstruksjon med stubbeloft.

Innvendig himling er røsta og kledd med trepanel og synlige rundstokker.

Ytterdør av tre og vindu med trekarmer og koblet glass 1+1.

Utvendig er det også et lite takoverbygg over veranda i trekonstruksjon.

Det er registrert fuktmerker i innvendig hjørne.

Bygningen fremstår vedlikeholdt og er ikke vurdert av meg utover dette.

Sammendrag selgers egenerklæring

Pkt. 8: Kjenner du til om det er/har vært f.eks. sprekker i mur, skjeve gulv eller lignende? Ja. Tømmeret i hytta er trykt sammen over årene, mens innvendig skillevegg til kjøkkenet ser ut til å være uforandret. Passer derfor ikke helt sammen ved veggen.

Pkt. 9: Kjenner du til om det er/har vært sopp/råteskader/insekter/skadedyr på eiendommen som rotter, mus, maur eller lignende? Ja. Det har vært mus i krypkjeller enkelte år.

Pkt. 13: Har du ladeanlegg/ladeboks for elbil i dag? Nei

Se også vedlagte egenerklæringsskjema for utfyllende informasjon.

Innhold

Hytte:

Entré, kjøkken, stue/spisestue, gang, vaskerom og tre soverom.

Utvendig bod/utedo.

Terrasse.

Uthus/stabbur:

Soverom.

Standard

På denne trivelige eiendommen kan en finne roen og nyte stillheten og det gode liv til fjells. Den ligger åpent og solrikt til i meget idylliske omgivelser. Her kan en gå rett ut i vakker natur og nyte solen fra tidlig morgen til sent på kveld.

Eiendommen har en trivelig eiendomtomt hvor en i fredelige omgivelser kan nyte utsikten utover området. Bebyggelsen som ligger usjenert til, består av koselig laftet hytte og uthus. Hytta har torv på taket, noe som er både vakkert og funksjonelt. Den har en god tradisjonell hyttestandard på overflater og utstyr, og fremstår vedlikeholdt og pent

brukt. Eiendommen har ikke innlagt strøm, vann eller avløp, men med lett, helårs adkomst og solcelleanlegg, er dette et godt sted å komme opp til. Vann hentes fra vannpumpe tilkoblet grunnboret brønn på tunet. Det er mulighet til å koble seg på strømmettet for eiendommen, hvis det skulle være av interesse.

Inne i hytta blir en møtt av tømmervegger fulle av sjel. Stua er lys og luftig med mønet himling og synlige rundstokker noe som gir et fint hyttepreg. Her er det god plass til både koselig sofakrok og stor spisegruppe. Peisen er et møbel i seg selv, og gir en lun og hyggelig atmosfære, og er et naturlig samlingspunkt etter lange dager ute i naturen. I tillegg er det installert olje/parafinfy, med dagtank i bod. De mange vindusflatene gir god utsikt og slipper mye naturlig lys inn i hytta.

Kjøkkenet har nyere kjøkkeninnredning med benkeskap og skrog av laminerte plater, og med malte profilerte fronter av formpresset materiale. Benkeplaten er av heltre med nedfelt oppvaskkum av stål. Det er montert avløp for gråvann ut til terreng. En gasskomfyr gjør det enkelt å servere gode måltider til familien. For ekstra varme i rommet er det satt opp en vedovn på kjøkkenet.

Med hele tre soverom er det god plass til store og små. To av soverommene har dobbeltseng. Det siste soverommet har praktisk familiekøye samt enkeltseng. Alle soverommene har skaplass for god oppbevaring.

Enkelt vaskerom med benk og nedfelt servant. Også her er det avløp for gråvann ut til terreng.

I tillegg har hytta en liten entré og gang med god plass til yttertøy og sko.

Fra det overbygde inngangspartiet har en tilgang til utvendig bod og utedo med liten biodo og bømte. Det er mulighet til å installere tomklosset i kjeller under.

På terrassen som er i forlengelse av inngangspartiet, kan en nyte gode sommerdager med en kopp kaffe og en god bok. Det er også mulighet for flere fine uteplasser på tomta.

Eiendommen har også et koselig uthus/stabbur som benyttes som soverom. Det foreligger ikke tegninger for bygget, og det er derfor ikke godkjent til soverom. Uthuset er laftet, og det har mønet himling med synlige rundstokker. En liten veranda i front, gir en koselig og skjermet uteplass. Uthuset er fra 1977, men det foreligger ikke byggesøknad eller tegninger. Kjøper påtar seg risikoen både for fremtidig bruk og eventuelle pålegg relatert til dette, herunder risikoen for om bruken ikke lar seg godkjenne, og alle kostnader forbundet med dette.

Eiendommen er gjennomgått av en bygningskyndig og det er utarbeidet en tilstandsrapport. Denne er vedlagt salgsoppgaven. Nedenfor følger informasjon om forhold som har fått TG 2 og TG 3.

Fritidsbolig:

Utvendig:

Taktekking, TG2

Taktekkingen er av torv og taket er besiktiget fra bakkenivå.

Vurdering av avvik:

- Mer enn halvparten av forventet brukstid er passert på taktekkingen.
- Mer enn halvparten av forventet brukstid er passert på undertak.

Tiltak:

- Overvåk tilstanden jevnlig. For å få tilstandsgrad 0 eller 1 må tekkingen skiftes ut, men tidspunktet for når dette er nødvendig er vanskelig å si noe om.
- Tidspunkt for utskiftning av taktekking nærmer seg.

Kostnadsestimat : Ingen umiddelbar kostnad

Nedløp og beslag, TG2

Takrenner, nedløp og beslag av plastbelagt stål.

Vurdering av avvik:

- Det mangler tilfredsstillende adkomst til pipe for feier.
- Vurdering basert på alder. Tilstandsgrad 2 gis med bakgrunn i at mer enn halvparten av forventet brukstid på renner/nedløp/beslag er passert.

Andre tiltak:

- Det er ikke behov for utbedringstiltak i nær fremtid.
- Grunnet taktekking med torv og at taket har slak takvinkel, bør det avklares med det lokale brann/feievesen om det er behov for stigetrinn til pipe.

Kostnadsestimat : Ingen umiddelbar kostnad

Veggkonstruksjon, TG2

Veggene har tømmerkonstruksjon med behandlet ytterside.

Vurdering av avvik:

- Det er påvist andre avvik:
- Det er værslitt/oppsprukket trevirke/trepaneler.
- Konstruksjonene har noe skjevheter.

Tiltak:

- Lokal utbedring/utskiftning bør utføres.
- Det er stedvis behov for overflatebehandling utvendig. Bygget fungerer med registrerte skeivheter. Se kontrollpunkt grunnmur og fundamenter.

Kostnadsestimat : Ingen umiddelbar kostnad

Takkonstruksjon/Loft, TG2

Saltak med sperrekonstruksjon av tre og kaldtloft. Røsta himling i stue. Kaldtloft

besiktiget fra luke på soverom.

Vurdering av avvik:

- Det er registrert symptom på aktivitet fra skadedyr
- Konstruksjonene har skjevheter.

Tiltak:

- Det må gjennomføres ytterligere undersøkelser.
- Andre tiltak:
- Skeivheter må sees i sammenheng med kontrollpunkt grunnmur/fundamenter og med tilhørende tiltak. Tiltak mot mus lagt under kontrollpunkt 'Overflater'

Kostnadsestimat : Ingen umiddelbar kostnad

Vinduer, TG2

Bygningen har trevinduer med koblet glass i ramme 1+1 utadslående og med kitta tresprosser utvendig.

Vurdering av avvik:

- Det er påvist at enkelte vinduer er vanskelig å åpne/lukke.
- Det er påvist tegn på innvendig kondensering av enkelte vindusglass.
- Karmene i vinduer er slitte og det er sprekker i trevirket.

Tiltak:

- Det må foretas lokal utbedring.
- Det bør gjøres tiltak for å bedre ventilering av rommet.
- Vinduer må justeres.
- Det må påregnes noe vedlikehold av vinduer.

Kostnadsestimat : Under 10 000

Dører, TG2

Bygningen har hovedytterdør av heltre.

Vurdering av avvik:

- Det er påvist dører som er vanskelig å åpne eller lukke.
- Det er påvist utetthet/åpning mellom dørblad og dørkarm. Dvs. at kald trekk kan oppstå.

Tiltak:

- Dører må justeres.

Kostnadsestimat : Ingen umiddelbar kostnad

Balkonger, terrasser og rom under balkonger, TG2

Terrasse i trekonstruksjon med bjelkelag og terrassebord ved hovedinngang. Terrasse er oppbygd med bjelkelag og trebjelker ned på terreng. Rekkverkshøyden er målt til ca. 75 cm, som var ok ved byggeår. Høyden avviker mot dagens krav av 100 cm - jmf. Tek 17.

Vurdering av avvik:

- Det er påvist andre avvik:
- Det er værslitt/oppsprukket trevirke/trepaneler.
- Konstruksjonene har skjevheter.

- Avstand mellom bærende bjelker er større enn preakseptert løsning for denne konstruksjon.

Tiltak:

- Lokal utbedring/utskiftning bør utføres.

Kostnadsestimat : Under 10 000

Innvendig

Overflater, TG2

Innvendig er det gulver av heltre/lakkert furubord. Vegger av laftet gjennomgående tømmer og trepanel på enkelte delevegger. Himling er kledd med trepanel og med røsta himling i stue.

Vurdering av avvik:

- Det er påvist andre avvik:

- Det er stedvis større sprekker i gulvbord. Det er registrert noe ekskrement fra mus i enkelte rom.

Andre tiltak:

- Det bør gjøres nærmere undersøkelser/lokale tiltak for å tetting for mus. Sprekker i gulv må sees i sammenheng med registrerte skeivheter/setninger.

Kostnadsestimat : Under 10 000

Etasjeskille/gulv mot grunn, TG3

Bygget har gulv av trebjelkelag med stubbeloft over krypkjeller. Gulvet er overflatemålt med bruk av krysslaser (målingene er gjort ved stikkprøver i enkelte rom). Målingene ble gjort i gang/kjøkken og stue. Det er målt ca. 35 mm høydeforskjell på gulv i stue over en lengde på 2 m. Det er målt ca. 60 mm som høyeste avvik gjennom hele rommet.

Vurdering av avvik:

- Målt høydeforskjell på over 20 mm innenfor en lengde på 2 meter. Tilstandsgrad 3 gis med bakgrunn i standardens krav til godkjente måleavvik.

- Målt høydeforskjell på over 30 mm gjennom hele rommet. Tilstandsgrad 3 gis med bakgrunn i standardens krav til godkjente måleavvik.

Tiltak:

- For å få tilstandsgrad 0 eller 1 må høydeforskjeller rettes opp. Ytterligere undersøkelser må foretas for å få kartlagt omfanget for utbedring.

- Kostnadsestimat satt for nærmere undersøkelser og undersøkelser av grunn og grunnforhold. Tiltak med selve opprettingen av hytta må sees i sammenheng med kontrollpunkt grunnmur/fundamenter.

Kostnadsestimat : 10 000 - 50 000

Radon, TG2

Det er ikke foretatt radonmålinger og bygget er heller ikke utført med radonsperre.

Vurdering av avvik:

- Det er ikke foretatt radonmålinger, og bygget er heller ikke utført med radonsperre.

Tiltak:

- Det bør gjennomføres radonmålinger.

Kostnadsestimat : Under 10 000

Pipe og ildsted, TG2

Bygget har mursteinspipe og med tilkoblet vedovn på kjøkken og åpen peis i stue. Det er montert sotluke.

Vurdering av avvik:

- Det er påvist sprekker og/eller riss i pipe.
- Det er påvist andre avvik:
- Røykrør på kjøkken står for nærme benkeplate i tre.

Tiltak:

- Det må foretas lokal utbedring.
- Andre tiltak:
- Sprekker i pipe bør holdes under oppsikt. Det anbefales en fullstendig gjennomgang og kontroll av bygningens ildsteder og pipe av det lokale brann/feievesen.

Kostnadsestimat : Under 10 000

Innvendige dører, TG2

Innvendig har bygget furu fyllingsdører.

Vurdering av avvik:

- Det er påvist avvik som tilsier at det bør foretas tiltak på enkelte dører.

Tiltak:

- Enkelte dører må justeres.

Kostnadsestimat : Ingen umiddelbar kostnad

Kjøkken

Overflater og innredning, TG2

Nyere kjøkkeninnredning med benkeskap og skrog av laminerte formpressede plater og med malte profilerte fronter av formpresset materiale. Benkeplate av heltre og med nedfelt oppvaskkum av stål. Det er montert avløp for gråvann og ut til terreng.

Vurdering av avvik:

- Det er påvist andre avvik:
- Ufaglig utskjæring/tetting rundt vaskekum.

Andre tiltak:

- Det bør gjøres lokal utbedring.

Kostnadsestimat : Ingen umiddelbar kostnad

Kjøkken

Avtrekk, TG2

Det er naturlig avtrekk fra kjøkken via åpning av vindu og avtrekkskanel via loft.

Vurdering av avvik:

- Rommet har kun naturlig avtrekk.

Tiltak:

- Mekanisk avtrekk bør etableres.

Kostnadsestimat : Ingen umiddelbar kostnad

Tekniske installasjoner

Ventilasjon, TG2

Bygget har naturlig ventilasjon via åpning av vinduer og enkelte ventiler.

Vurdering av avvik:

- Det er påvist begrenset ventilering/luftgjennomstrømning.

Tiltak:

- Bedre ventilering må etableres.

- Eks. I form av ventiler i yttervegg.

Kostnadsestimat : Under 10 000

Varmesentral, TG2

Det er installert olje/parafinfyrt i stue og med dagtank i bod. Hytta har ikke innlagt strøm og anlegget er lovlig for bruk.

Vurdering av avvik:

- Det foreligger ikke service på anlegget siste to år.

- Mer enn halvparten av forventet brukstid på varmesentral er oppbrukt.

Tiltak:

- Det bør utføres service på anlegget.

- Det er ikke behov for utbedringstiltak siden varmesentralen fungerer i dag, men ut ifra alder kan skader plutselig oppstå på eldre anlegg.

Kostnadsestimat : Ingen umiddelbar kostnad

Tomteforhold

Drenering, TG2

Bygget har ringmur av murkonstruksjon satt på grunn/i terreng. Overvann fra tak ledes i nedløp. Det er ikke registrert noe form for tettesjikt/fuktsikring mot grunn/murkonstruksjon og jmf. bygningsåret var dette en vanlig løsning på slike konstruksjoner.

Vurdering av avvik:

- Det mangler, eller på grunn av alder er det sannsynlig at det mangler, utvendig fuktsikring av grunnmuren ved kjeller/underetasje.

Andre tiltak:

- Overvåk tilstanden jevnlig. For å få tilstandsgrad 0 eller 1 må dreneringen skiftes ut, men tidspunktet for når dette er nødvendig er vanskelig å si noe om

Kostnadsestimat : Ingen umiddelbar kostnad

Grunnmur og fundamenter, TG2

Bygget har ringmur av betong satt på terreng, som var vanlig på oppføringstidspunkt. Dette er en risikokonstruksjon med henhold fuktpåkjenninger og bevegelser fra tele/setninger fra grunn. Anvendt byggemetode må sees som årsakssammenheng med registrerte skjevheter i hytta.

Vurdering av avvik:

- Det er registrert skråriss som er symptom på setninger.
- Grunnmuren har sprekke-dannelser.

Andre tiltak:

- Kostnadsestimat er satt for nærmere undersøkelser av grunn og stabilitet av denne. Ved eventuell igangsetting av tiltak med oppretting må kontrollpunkt 'etasjeskille' med tiltak medtas.

Kostnadsestimat : 10 000 - 50 000

Terrengforhold, TG2

Eiendommen er planert rundt bygning med plen og har gruset innkjøring/parkering. Ellers kupert og lett skrånende naturtomt. Eiendommen er kontrollert i kart fra NVE Faresoner, og det er ikke registrert faresoner i område mtp. ras- og skredfare.

Vurdering av avvik:

- Det er påvist dårlig fall eller flatt terreng inn mot grunnmur og dermed muligheter for større vannansamlinger.

Tiltak:

- Det bør foretas terrengjusteringer.

Kostnadsestimat : Ingen umiddelbar kostnad

Utvendige vann- og avløpsledninger, TG2

Det er ikke innlagt avløp. Utvendige er det vannpumpe tilkoblet grunnboret brønn.

Vurdering av avvik:

- Det foreligger ingen dokumentasjon på vannkvaliteten på brønnvannet.

Tiltak:

- Foreta kontroll av brønnvann.
- Innhent dokumentasjon, om mulig.

Kostnadsestimat : Ingen umiddelbar kostnad

Vi viser til vedlagt tilstandsrapport for utfyllende informasjon.

Innbo og løsøre

Eiendommen selges delvis møblert med innbo og løsøre med unntak av følgende:

Stue:

- Spisestuen.
- Teppe under spisestuen.
- Hjørneskap.
- Såll over inngangsåpning til stua.
- Kobberbrett på peisen.
- Kobber vedkasse.
- Mangletre.
- Trebutt.
- Blått maleri over sittegruppe.
- Eldre vegghengt skap mellom kjøkken og bad.
- Kristenteppe + to bilder på stort soverom.

- Bilder på veggene på lite soverom.
- Pledd på alle tre soverom.
- Tegning s/h på høyre side ved andre inngangsdør.
- Diverse pyntegjenstandar.
- Alt av dekketøy.

Bilde på ute-do, bod, veranda og stabbur kan kjøpes av kjøper hvis ønskelig, ellers fjernes.

Eiendommen er ferdig vasket til visning og vil ikke bli ytterligere vasket før overtakelse.

Brunevarer (tv, musikkanlegg, tv-antenn, parabolantenn, tuner, dekode osv,) følger kun med i handelen dersom dette er angitt spesielt i salgsoppgaven.

Bransjens liste over løsøre og tilbehør legges til grunn for salget dersom ikke annet fremkommer av salgsoppgaven. Listen følger vedlagt salgsoppgaven. Det er full avtalefrihet om hva som skal følge med bolig og fritidsbolig ved salg. Hvis hvitevarer og/eller annet teknisk utstyr medfølger, gis det ingen garantier i forhold til tilstand, funksjonalitet og levetid på disse.

Hvitevarer

Kun hvitevarer som er spesifikt angitt i salgsoppgaven, følger med. Dette gjelder uavhengig av om hvitevaren(e) eventuelt kan anses som integrerte.

Parkering

Parkering på egen tomt.

Forsikringsselskap

Valdres Gjensidige Forsikring

Polisenummer

78164406

Diverse

Etna Nett opplyser følgende:

Eiendom på Smørlivegen 180 g.nr / b.nr 24 / 155 kan kobles på strømmettet. I dette området er det et anleggsbidrag i bunn knyttet til hovedfordelingsnettet. Dette anleggsbidraget er på 75.891,- kr, og kan derfor regnes som en fast kostnad. I tillegg til dette vil det også være kostnader knyttet til inntakskabelen inn til hytta. Det er noe usikkert om det er lagt frem kabel / rør til tomtegrense eller ved innkjøring, og dette er derfor noe som burde undersøkes nærmere før en eventuell bestilling av strøm og påkobling. Dersom dette ikke er gjort, vil det måtte graves inntakskabel fra nærmeste skap, ca. 150 m, og dette må bekostes av kunde. Kostnaden for materiell og montasje knyttet til inntakskabelen er beregnet til omtrentlig 35.000,-. Ligger kabelen nærmere

hytta enn skapet, vil denne kostnaden bli lavere.

Kostnaden vil derfor kunne bli totalt ca. kr. 110 000,-, i tillegg til kostnaden knyttet til selve gravingen av inntakskabelen. Dette er som nevnt et estimat på kostnadene, og før en eventuell bestilling av strøm vil kjøper få oversendt et kostnadsoverslag av energiverket som må bekreftes av kunden.

Nord-Aurdal kommune har ingen opplysninger om branntilsyn på denne eiendommen. Det er ønskelig med nytt tilsyn og eller feiing på denne adressen.

Det som finnes på eiendommen av røykvarslere, brannslukningsapparat og evt. annet brannslukningsutstyr overtas i den stand det er i. Det anbefales på generelt grunnlag å jevnlig kontrollere brannslukningsutstyr ihht. Forskrift om brannforebygging.

Kommunens områdeanalyse viser følgende:

- Viktig friluftslivsområde
- Restriksjonsplaner for Avinors lufthavner
- Moderat til lav forekomst av radon i området

Noen av bildene kan være fra nærområdet / illustrasjonsfoto.

Eiendommen ligger i et flott turområde hvor det kan være fristende å ta seg en skitur. Vi anbefaler alle å gå inn på www.skisporet.no for å finne oppdatert informasjon om løypenettet og kjøring av dette.

Etter aksept av bud, vil eiendommens salgssum bli meddelt de som ev. måtte etterspørre denne. Eiendommens salgssum vil bli offentlig tilgjengelig ved overføring av hjemmel.

Energi

Oppvarming

Vedfyring og olje/parafinfy.

Energikarakter

G

Energifarge

Rød

Info energiklasse

Alle som skal selge eller leie ut eiendom må som hovedregel energimerke boligen og fremskaffe en energiattest. Unntak gjelder blant annet for frittstående bygninger med bruksareal på mindre enn 50 m². Det er eier som plikter å fremlegge energiattest og

eier er selv ansvarlig for at opplysningene er riktige. For ytterligere informasjon se www.energimerking.no. Dersom eier har energimerket boligen vil komplett energiattest fås ved henvendelse til megler.

Eier har ikke energimerket eiendommen og interessenter må derfor legge til grunn at eiendommen har energimerke G.

Økonomi

Tot prisant. ekskl. omk.

Kr 1 790 000

Info kommunale avgifter

Offentlige avgifter pr. 2024:

Eiendomsskatt pr. år: kr. 963,-

Renovasjon pr. år: kr. 2.157,50

Feiegebyr pr år: kr. 169,-

Tilsynsgebyr pr år: kr. 169,-

Info formuesverdi

Kr. 246.158,- pr. 2022

Andre utgifter

Utover det som er nevnt under punktet «kommunale avgifter», påløper kostnader til for eksempel strøm, fyring/brensel, forsikring, innvendig/utvendig vedlikehold og abonnement til tv og internett.

I tillegg må man påberegne utgifter til:

Bomavgift pr. år kr. 4.300,-. Inkludert i årsavgiften er to bomkort og brøyting av vinterveg. Brøyting av innkjøring til hytta må avtales privat.

Vegen er fra krysset nedenfor eiendommen og innoverer er privat, og inngår ikke i veilaget Måno/Smørli. Denne vil regnes som en privat vei og må holdes vedlike sammen med øvrige naboer.

Frivillig løypeavgift. Vi oppfordrer alle til å betale løypeavgift for å sikre gode, oppkjørte skiløyper i området.

Tilbud lånefinansiering

Aktiv Eiendomsmegling samarbeider med sparebankene i Eika Alliansen om formidling av finansielle tjenester. Ta gjerne kontakt med megler for formidling av et uforpliktende tilbud om finansiering fra våre eierbanker Valdres Sparebank og Etnedal Sparebank.

Offentlige forhold

Eiendommens betegnelse

Gårdsnummer 24, bruksnummer 155 i Nord-Aurdal kommune.

Tinglyste heftelser og rettigheter

På eiendommen er det tinglyst følgende heftelser og rettigheter som følger eiendommens matrikkel ved overskjøting til ny hjemmelshaver:

3451/24/155:

23.08.1967 - Dokumentnr: 2866 - Bestemmelse om deleforbud

Bestemmelse om bebyggelse

Med flere bestemmelser

26.05.1989 - Dokumentnr: 2197 - Bestemmelse om veg

Gjelder denne registerenheten med flere

01.02.2017 - Dokumentnr: 96193 - Erklæring/avtale

Rettighetshaver: Grønsund Hilde Elisabeth

Fnr: 120367 41455

Bestemmelse om gavebrev

Bestemmelse om særøie

20.01.1967 - Dokumentnr: 297 - Registrering av grunn

Denne matrikkelenhet opprettet fra:

Knr:3451 Gnr:24 Bnr:2

01.01.2020 - Dokumentnr: 475507 - Omnummerering ved kommuneendring

Tidligere: Knr:0542 Gnr:24 Bnr:155

23.08.1967 - Dokumentnr: 2866 - Bestemmelse om vannrett

Rettighet hefter i: Knr:3451 Gnr:24 Bnr:2

Bestemmelse om veg

26.05.1989 - Dokumentnr: 2197 - Bestemmelse om veg

Rettighet hefter i: Knr:3451 Gnr:22 Bnr:1

Rettighet hefter i: Knr:3451 Gnr:24 Bnr:1

Rettighet hefter i: Knr:3451 Gnr:24 Bnr:2

Rettighet hefter i: Knr:3451 Gnr:24 Bnr:360

Gjelder denne registerenheten med flere

Ferdigattest/brukstillatelse

Det foreligger ikke ferdigattest eller midlertidig brukstillatelse iflg. kommunen. Jf. plan og bygningsloven § 21 10 (5) utstedes det ikke lengre ferdigattest for tiltak det er søkt om før 1/1 98. Dette innebærer at byggverkene lovlig kan brukes og omsettes uten at

det foreligger ferdigattest. Det betyr imidlertid ikke at ulovlige bygde tiltak blir lovlige. Ulovlig oppførte tiltak vil kommunen fremdeles kunne forfølge og kreve omsøkt etter dagens regelverk. Kjøper overtar ansvar, risiko og eventuelle konsekvenser knyttet til dette.

Lovlighet iflg. tilstandsrapport:

Fritidsbolig:

Byggetegninger, brannceller og krav for rom til varig opphold:

Det foreligger godkjente og byggemeldte tegninger, som stemmer med dagens bruk.

Er det påvist synlige tegn på avvik i branncelleinndeling ut ifra dagens byggt teknisk forskrift? Nei

Er det ifølge eier utført håndverkstjenester på boligen siste 5 år? Nei

Er det påvist avvik i forhold til rømningsvei, dagslysflate eller takhøyde? Ja

Innvendig takhøyde avviker mot dagens minimumskrav av Tek 17 på 2. 40 meter og hvor deler av takhøyden på 2,20 meter er tillatt. Dagslysflate min. 10 % av gulvareal, avviker mot dagens minimumskrav av Tek 17, Forhold er registrert på ett soverom og i stue.

Uthus:

Byggetegninger, brannceller og krav for rom til varig opphold:

Det foreligger ikke tegninger. Uthus benyttes som soverom, men det foreligger ikke godkjenning for varig opphold i bygget.

Kjøper påtar seg risikoen både for fremtidig bruk og eventuelle pålegg relatert til dette, herunder risikoen for om bruken ikke lar seg godkjenne, og alle kostnader forbundet med dette.

Vei, vann og avløp

Helårsveg med adkomst via privat gruset veg.

Bygningen har ikke innlagt vann. Det er grunnboret brønn på eiendommen med pumpe.

Bygningen har ikke innlagt avløp.

Regulerings og arealplaner

Kommuneplaner:

Id: 0542K020

Navn: AREALDELEN TIL KOMMUNEPLANEN 2014 - 2024

Plantype: Kommuneplanens arealdel

Status: Endelig vedtatt arealplan

Ikrafttredelse: 11.09.2014

Bestemmelser - <https://www.arealplaner.no/3451/dokumenter/640/>

Planbestemmelser_kommuneplan.pdf

Eiendommen ligger i et område avsatt til fritidsbolig i kommuneplanen.

Delarealer:

Delareal: 400 m

Arealbruk: LNRF areal for nødvendige tiltak for landbruk og reindrift og gårdstilknyttet næringsvirksomhet basert på gårdens ressursgrunnlag, Nåværende

Eiendommen ligger i et LNFR område (Landbruks-, natur, og friluftsområde samt reindrift). Dette betyr at området som hovedregel ikke kan utvikles med tanke på boligbygging eller annet bebyggelse, fordi det blant annet skal tas hensyn til f.eks. allemannsretten, naturvern, landbruk eller friluftsliv. I LNFR område kan det være bygge- og deleforbud, i tillegg er det ikke sannsynlig at man får godkjent bruksendring av eksisterende bygninger eller godkjent oppføring av bygninger i strid med hovedregelen. I arealdelen i kommuneplanen kan det fremkomme opplysninger om virkningen av LNFR kategorien. Reguleringen gjelder fremtidige tiltak, dvs. eksisterende hus og fritidsboliger kan nyttes i tråd med tidligere gitte kommunale tillatelser, men reguleringen kan få konsekvenser ved eventuell gjenreisning, for eksempel etter brann. Oppføring av nye boliger i LNFR område kan ikke skje uten etter dispensasjon eller som følge av bestemmelsene i reguleringsplanen. Ta kontakt med megler for nærmere informasjon.

Kopi av arealdelen til kommuneplan kan fås ved henvendelse til megler.

Legalpant

Kommunen har legalpant i eiendommen for forfalte krav på eiendomsskatt og kommunale avgifter/gebyrer.

Kommentar konsesjon

Eiendommen er bebygd, tomten er større enn 2 dekar, men mindre enn 100 dekar totalt og har ikke mer enn 35 dekar fulldyrket og/eller overflatedyrka jord. Kjøper er klar over at konsesjonsfriheten er betinget av at man ikke foretar bruksendring i strid med plan og at dette bekreftes overfor plan- og bygningsmyndigheten ved utfylling av egenerklæring om konsesjonsfrihet.

Kommentar odelsrett

Det er ikke odal på eiendommen.

Kontraktsgrunnlag

Salgs- og betalingsvilkår

Eiendommen skal overleveres til kjøper i tråd med det som er avtalt. Det er viktig at kjøper setter seg grundig inn i alle salgsdokumentene, herunder salgsoppgave, tilstandsrapport og selgers egenerklæring. Kjøper anses kjent med forhold som er

tydelig beskrevet i salgsdokumentene. Forhold som er beskrevet i salgsdokumentene kan ikke påberopes som mangler. Dette gjelder uavhengig av om kjøper har lest dokumentene. Alle interessenter oppfordres til å undersøke eiendommen nøye, gjerne sammen med fagkyndig, før bud inngis. Kjøper som velger å kjøpe usett, kan som hovedregel ikke gjøre gjeldende som mangel noe kjøper burde blitt kjent med ved undersøkelse av eiendommen, eller som er tydelig beskrevet i salgsdokumentene. Hvis noe trenger avklaring, anbefaler vi at kjøper rådfører seg med eiendomsmeidler eller en fagkyndig før det legges inn bud.

Kjøper har krav på at eiendommen er i henhold til avtalen. Hvis det ikke er avtalt noe særskilt, kan eiendommen ha en mangel dersom den ikke er slik kjøper må kunne forvente ut ifra blant annet boligens alder, type og synlige tilstand. Det samme gjelder hvis det er holdt tilbake eller gitt uriktige opplysninger om eiendommen som ikke er rettet i tide på en tydelig måte, og man må gå ut fra at opplysningen har virket inn på avtalen. En bolig som har blitt brukt i en viss tid, har vanligvis blitt utsatt for slitasje, og skader kan ha oppstått. Slik bruksslitasje må kjøper regne med, og det kan avdekkes enkelte forhold etter overtakelse som gjør utbedringer nødvendig. Normal slitasje og skader som trenger utbedring, er innenfor hva kjøper må forvente, og vil ikke utgjøre en mangel.

Boligen kan også ha en mangel hvis opplyst areal avviker fra faktisk størrelse. Avviket må være minst 2 prosent, og minst 1 kvadratmeter. Det er likevel ikke en mangel dersom selger godtgjør at kjøperen ikke la vekt på opplysningen, jf. avhendingsloven § 3-3 (2).

Ved beregning av et eventuelt prisavslag eller erstatning, må kjøper selv dekke tap/kostnader opp til et beløp på kr 10 000 (egenandel). Egenandel kommer først på tale når det er konstatert mangel ved eiendommen.

Hvis kjøper ikke er forbruker, selges eiendommen "som den er", og selgers ansvar er da begrenset, jf. avhl. § 3-9, første ledd 2. pkt. Avhl. § 3-3 (2) fravikes, og hvorvidt et innendørs arealavvik karakteriseres som en mangel vurderes etter avhl. § 3-8. Informasjon om kjøpers undersøkelsesplikt, herunder oppfordringen om å undersøke eiendommen nøye, gjelder også for kjøpere som ikke anses som forbrukere. Med forbrukerkjøp menes kjøp av eiendom når kjøperen er en fysisk person som ikke hovedsakelig handler som ledd i næringsvirksomhet.

Overtakelse

Etter nærmere avtale med selger. Normalt 3-4 uker etter budaksept.

Kjøper vil ikke ha tilgang til eiendommen i perioden mellom budaksept og overtakelse.

Budgivning

Budgivning i forbrukerforhold

Budgivere oppfordres til å legge inn bud elektronisk. Dette gjøres på eiendommens hjemmeside på aktiv.no, ved å bruke «Gi bud»-knappen. Ved elektronisk budgivning, samtykker budgiver til elektronisk kommunikasjon. Eiendomsmegler skal legge til rette for en forsvarlig avvikling av budrunden og kan ikke videreformidle bud med en kortere akseptfrist enn kl. 12.00 første virkedag etter siste annonserte visning. Etter klokken 11:30 anbefaler vi akseptfrist på minimum 30 minutter. Bud bør legges inn i god tid før konkurrerende buds akseptfrist utløper. For øvrig henvises til forbrukerinformasjon om budgivning i salgsoppgaven. Oppdragsgiver er oppfordret til å ikke ta imot bud direkte fra budgiver, men å henvise budgiver videre til megler. Som kjøper vil du få forelagt kopi av budjournal. Alle bud vil bli gjort kjent for kjøper og selger i handelen. Øvrige budgivere kan be om å få en kopi av budjournal i anonymisert form.

Budgivning utenfor forbrukerforhold

Budgivere oppfordres til å legge inn bud elektronisk. Dette gjøres på eiendommens hjemmeside på aktiv.no, ved å bruke «Gi bud»-knappen. Ved elektronisk budgivning, samtykker budgiver til elektronisk kommunikasjon. Det anbefales at hvert bud har en akseptfrist som muliggjør en forsvarlig avvikling av budrunden. Vi anbefaler minimum 30 minutter akseptfrist. Oppdragsgiver er oppfordret til å ikke ta imot bud direkte fra budgiver, men å henvise budgiver videre til megler.

Opplysningene i salgsoppgaven er godkjent av selger. Alle interessenter oppfordres imidlertid til grundig besiktigelse av eiendommen, gjerne sammen med fagmann før bud inngis.

Omkostninger kjøpers beskrivelse

1 790 000,- (Prisantydning)

Omkostninger:

15 100,- (Boligkjøperforsikring HELP (valgfritt))

2 800,- (Boligkjøperforsikring Pluss (valgfritt tillegg))

240,- (Pantattest kjøper - lagt ut av megler)

500,- (Tingl.gebyr pantedokument)

500,- (Tingl.gebyr skjøte)

44 750,- (Dokumentavgift (forutsatt salgssum: 1 790 000,00))

63 890,- (Omkostninger totalt)

1 853 890,- (Totalpris inkl. omkostninger)

Omkostninger kjøpers beløp

Kr 63 890

Betalingsbetingelser

Det forutsettes av kjøpet tinglyses på ny eier, med mindre det er tatt andre forbehold i budgivningen.

Med mindre annet er avtalt forutsettes det at kjøpesum inkludert omkostninger er innbetalt og disponibelt på meglerforetakets klientkonto innen overtakelse. Kjøpesummen skal innbetales fra norsk finansinstitusjon og/eller fra kjøpers egen konto i norsk finansinstitusjon.

Hvitvaskingsreglene

Megler har plikt til å gjennomføre kundetiltak. Hvis kjøper ikke bidrar til at megler får gjennomført kundetiltak og dette fører til at transaksjonen ikke kan gjennomføres eller blir forsinket, misligholder kjøper avtalen. Etter 30 dager er misligholdet vesentlig. Dette gir selger rett til å heve og gjennomføre deknings salg for kjøpers regning.

Personopplysningsloven

Personopplysninger blir behandlet i samsvar med personopplysningsloven.

Boligselgerforsikring

Selger har tegnet boligselgerforsikring som dekker selgers ansvar etter avhendingsloven begrenset oppad til MNOK 14. I den forbindelse har selger utarbeidet en egenerklæring som kjøper bør gjøre seg kjent med før budgivning.

Boligkjøperforsikring

Vedlagt i salgsoppgaven følger informasjon om Boligkjøperforsikring Pluss og Boligkjøperforsikring fra HELP Forsikring AS. Boligkjøperforsikring er en rettshjelpsforsikring som gir trygghet og profesjonell juridisk hjelp dersom det oppdages uventede feil eller mangler ved boligen de neste fem årene. Boligkjøperforsikring Pluss har samme dekning som boligkjøperforsikring, med tillegg av fullverdig advokathjelp på viktige rettsområder i privatlivet. Les mer om begge forsikringene i vedlagte materiell eller på help.no. Det gjøres oppmerksom på at boligkjøperforsikring kun kan tegnes av forbruker. Meglerforetaket mottar kr 4 200/4 600/5 000 i kostnadsgodtgjørelse, avhengig av boligtype, samt et tillegg på kr 1 000 ved salg av Boligkjøperforsikring Pluss.

Meglens vederlag

Tilrettelegging kr. 14.990,- oppgjør og tinglysing kr. 7.900,- opplysninger fra kommunen via Infoland kr. 2.838,- søk eiendomsregister og elektronisk signering kr. 1.490,- tinglysing av urådighetserklæring kr. 500,- markedspakke kr. 20.900,-, visning per stk. kr. 2.450,-, samt provisjon 3,50 % av salgssummen. Dette dekkes av selger.


Oppdragsansvarlig

Linn Hamre

Daglig leder/Eiendomsmegler MNEF
linn.hamre@aktiv.no
Tlf: 997 34 264

Valdres Eiendomskontor AS, Jernbanevegen 14
2900 Fagernes
Tlf: 613 66 633

Salgsoppgavedato
19.08.2024





























Plantegning

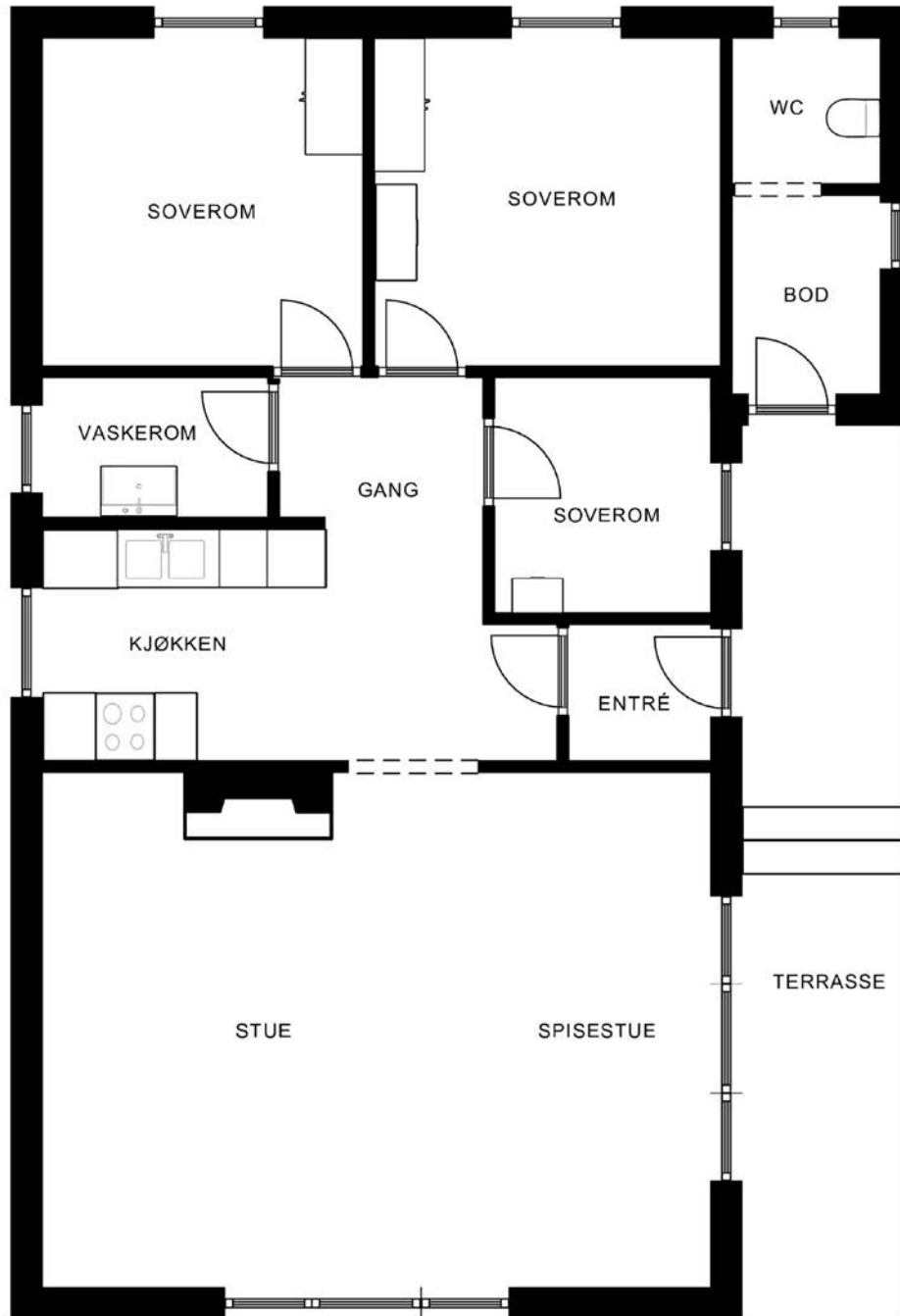


Plantegningen er ikke målbar, og noe avvik kan forekomme. Megler/selger tar ikke ansvar for ev. feil.
Innredning og faste installasjoner kan avvike fra den faktiske innredningen.

EFXIT

Plantegningen er ikke i målestokk og noe avvik kan forekomme.
Megler/selger tar ikke ansvar for evt. feil.

Plantegning

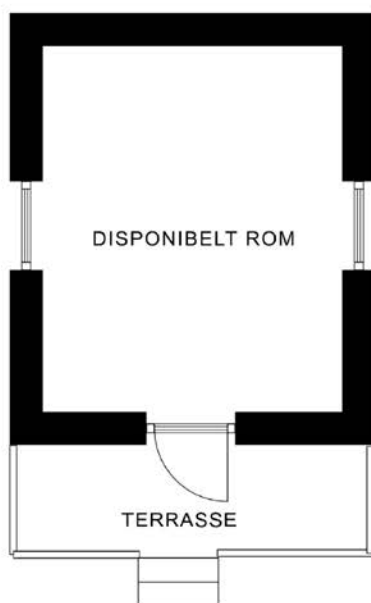


Plantegningen er ikke målbar, og noe avvik kan forekomme. Megler/selger tar ikke ansvar for ev. feil.
Innredning og faste installasjoner kan avvike fra den faktiske innredningen.



Plantegningen er ikke i målestokk og noe avvik kan forekomme.
Megler/selger tar ikke ansvar for evt. feil.

Plantegning







Plantegningen er ikke målbar, og noe avvik kan forekomme. Megler/selger tar ikke ansvar for ev. feil.
Innredning og faste installasjoner kan avvike fra den faktiske innredningen.

EFXIT

Plantegningen er ikke i målestokk og noe avvik kan forekomme.
Megler/selger tar ikke ansvar for evt. feil.

Vedlegg

Tilstandsrapport

-  Fritidsbolig
-  Smørlivegen 180, 2920 LEIRA I VALDRES
-  NORD-AURDAL kommune
-  # gnr. 24, bnr. 155

Sum areal alle bygg: BRA: 76 m² BRA-i: 67 m²



Befaringsdato: 04.06.2024

Rapportdato: 20.06.2024

Oppdragsnr.: 21462-1213

Referansenummer: CW1489

Autorisert foretak: Hallingdal og Valdres Eiendomstaksering AS

Sertifisert Takstingeniør: Tor Audun Eriksen

Vår ref: 2024206



Rapporten kan brukes i inntil ett år etter befaringsdatoen, og kan ikke gjenbrukes ved flere boligsalg i denne perioden. For eiendomsoverdragelser fra 1.1.2024, må selger sørge for at areal i rapporten er oppdatert og følger ny bransjestandard for areal. Skjer det endringer, oppstår skader også videre på boligen, bør du som selger be om oppdatert rapport.

Norsk takst

Norsk takst er bransjeorganisasjonen for landets bygningssakkyndige og takstforetak, med om lag 1400 sertifiserte medlemmer fordelt på omtrent 1000 bedrifter. I boligomsetningen regnes takstrapportene som et helt avgjørende element i den informasjonen som gjøres tilgjengelig for kjøper. Årlig leverer medlemmene rundt 120.000 slike takster. Det gir unik oversikt over norske boliger, og bidrar til at alle oppdrag kan utføres med utgangspunkt i erfaringsbasert kvalitet.



Det stilles høye krav til utdanning, sertifisering og yrkesetikk. Norsk takst er opptatt av at boligomsetningen skal være trygg, og legger vekt på å opptre uavhengig av andre bransjeaktører. Bygningssakkyndige fakturerer sine tjenester uten hensyn til hvilken pris som oppnås, og skal heller ikke på annen måte ha noen egeninteresse knyttet til handelen.

Uavhengighet og god fagkunnskap har over tid bygget troverdighet og tillit. Både selger og kjøper skal kunne stole på bygningssakkyndiges vurderinger. For tilfeller der det likevel skulle oppstå misnøye med utført arbeid, har vi sammen med Forbrukerrådet etablert en klagenemnd.

Norsk takst har en sentral rolle i utviklingen av norske standarder, regler og profesjonsprinsipper, og representerer bransjen i alle relevante internasjonale fora. Dette sikrer at norske bygningssakkyndige tidlig kan tilpasse seg krav og bransjetrender fra utlandet, samtidig som takseringsfaget får en norsk stemme på verdensbasis. Organisasjonen bidrar i næringspolitisk sammenheng, og har vært en pådriver for å sikre at lover og regler gir trygghet for forbrukerne i boligomsetningen.

Hallingdal og Valdres Eiendomstaksering AS

Hallingdal og Valdres Eiendomstaksering AS ble etablert i 1999 og har kontorer på Gol, Fagernes og Beitostølen.

Vi er fire ansatte med bakgrunn fra byggebransjen, bl.a. to tømrermestere og en murermester. Denne erfaringen kombinerer vi med kunnskap til gjeldende regelverk og standarder innenfor bygg som vi bruker ved utarbeidelse av våre rapporter. Geografisk utføres de fleste oppdrag i Hallingdal og Valdres, men vi har også oppdrag i nærliggende områder.

Vår største oppdragsmengde omfatter tilstandsrapport og verditakst på bolig/fritidsboliger, samt taksering av landbrukseiendommer. Ved oppføring av bygninger kan vi foreta byggelånsoppfølging, og videre bidra når bygning skal overleveres fra entreprenør til kunde/byggherre, hvor bygning kontrolleres mot kontrakt, forskrifter og standarder.

Rapportansvarlig

Tor Audun Eriksen

Uavhengig Takstingeniør

tor.audun@takstmann.com

404 00 247



Dette trenger du å vite om tilstandsrapporten



Hva er en tilstandsrapport?

En tilstandsrapport beskriver synlige skader/avvik eller tegn på skader/avvik på boligen. Rapporten fremhever vanligvis ikke positive egenskaper ved boligen.



Hva vurderer en bygningsakkyndig?

Den bygningsakkyndige vurderer boligen ut fra hva man kan forvente av en bygning av samme alder og type. Vurderingen gjøres som regel mot hvordan det var vanlig å bygge og regler som gjaldt da boligen ble oppført (søknadstidspunktet). Forhold som er vanlige for bygningens alder, slik som slitasje etter normal bruk regnes ikke som avvik.



Hva inneholder tilstandsrapporten?

Den bygningsakkyndige undersøker rom og bygningsdeler slik det kommer frem av [Forskrift til avhendingsloven](#). Tilstandsrapporten inneholder bare avvik som den bygningsakkyndige kan se eller kontrollere med enkle hjelpemidler. Det gjøres ikke nærmere undersøkelser slik som åpning av vegger eller andre bygningsdeler. I vegg mot våtrom og rom under terreng kan det borres et hull for å gjøre enkle undersøkelser slik som fuktøk.

Når du kjøper en brukt bolig

Når du kjøper en brukt bolig, er det viktig å være oppmerksom på at dette ikke kan sammenlignes med å kjøpe en ny bolig. Måten boligen ble bygget på kan være annerledes enn i dag. Bygninger svekkes over tid, og utsettes for slitasje blant annet på grunn av bruk og vær og vind. Mange boliger fornyes helt eller delvis, noen i flere omganger, eller det oppføres tilbygg. Særlig for boliger som er pusset opp eller endret, er det viktig å merke seg at fornyelse av overflater ikke nødvendigvis betyr at bygningsdeler under er forbedret.

Vurdering mot byggeår

Den bygningsakkyndige vil vurdere boligen mot hvordan det var vanlig å bygge og regler som gjaldt da bygningen ble oppført (søknadstidspunktet). Den bygningsakkyndige ser etter avvik som har betydning for og som reduserer boligens funksjon og verdi, og som kommer frem av Forskrift til avhendingslova. Noen rom og bygningsdeler slik som bad og vaskeom, og forhold som gjelder sikkerhet mot brann, rekkverk og trapper osv., vil den bygningsakkyndige vurdere mot dagens regelverk. Etter dagens regelverk vil disse kunne få en tilstandsgrad 2 eller 3 uten at det nødvendigvis er krav om at avviket må utbedres.

Tilstandsrapporten beskriver ikke hele boligen

BYGNINGSSAKKYNDIGE SER FOR EKSEMPEL IKKE PÅ (MED MINDRE BYGNINGSDELEN ER NEVNT I RAPPORTEN)

- vanlig slitasje og normal vedlikeholdstilstand
- bagatellmessige forhold som ikke påvirker bygningens bruk eller verdi vesentlig
- etasjeskillere
- tilleggsbygg slik som garasje, bod, annek, naust også videre
- utvendige trapper
- støttemurer
- skjulte installasjoner
- installasjoner utenfor bygningen
- full funksjonstesting av el- og VVS-installasjoner
- geologiske forhold og bygningens plassering på grunnen
- bygningens planløsning
- bygningens innredning
- løspore slik som hvitevarer
- utendørs svømmebasseng og pumpeanlegg
- bygningens estetikk og arkitektur
- bygningens lovlighet (bortsett fra bruksendringer, brannceller og forhold som åpenbart kan påvirke helse, miljø og sikkerhet)
- fellesarealer (med mindre boligeier har vedlikeholdsplikt for fellesarealer og dette er kjent for bygningsakkyndig, eller fellesarealet har en særlig tilknytning til boligen).

© iVerdi 2023 © Norsk takst 2023

Malen til denne rapporten, inkludert standardtekstene fra Norsk takst, er vernet etter åndsverkloven og kan kun benyttes av medlemsforetakene i Norsk takst og av takstingeniører som er sertifisert i slikt foretak, samt av kunder hos iVerdi og studenter hos NEAK. For andre aktører er eksemplarframstilling av malen og standardtekster, som utskrift og annen kopiering til bruk som grunnlag for tilsvarende rapporter, bare tillatt når det er hjemlet i lov (kopiering til privat bruk, sitat o.l.) eller avtale med Norsk Takst ([Forside](#)) eller iVerdi ([Hjem-iVerdi](#)).

Utnyttelse i strid med lov eller avtale kan medføre erstatnings- og straffeansvar.

Dette trenger du å vite om tilstandsrapporten

Tilstanden vurderes med ulike tilstandsgrader

Tilstanden gir uttrykk for en gitt forventet tilstand, blant annet vurdert ut fra alder og normal bruk. Ved Tilstandsgrad 0 (TG0) og Tilstandsgrad 1 (TG1) gir den bygningsakkyndige normalt ingen begrunnelse for valg av tilstandsgrad. Grunnen er at bygningen eller bygningsdelen da bare har normal slitasje. Ved skjulte konstruksjoner kan alder alene avgjøre tilstandsgrad. Når bygningsakkyndige anbefaler tiltak, for eksempel utbedringer, må brukeren av rapporten vurdere om tiltakene er nødvendige og lønnsomme.

Når den bygningsakkyndige velger tilstandsgrad, baseres vurderingen på faste kriterier som følger av gjeldende bransjestandard for Teknisk tilstandsanalyse ved omsetning av bolig og Forskrift til avhendingslova.



TILSTANDSGRAD 0, TG0: INGEN AVVIK

Bygningsdelen skal være tilnærmet ny, ikke vise tegn på slitasje og det skal være lagt frem dokumentasjon på faglig god utførelse. Det er ingen merknader til delen.



TILSTANDSGRAD 1, TG1: MINDRE AVVIK

Bygningsdelen skal bare ha normal slitasje, og strakstiltak skal ikke anses som nødvendig. Graden kan også brukes når delen er ny, men der dokumentasjon på faglig god utførelse mangler.



TILSTANDSGRAD 2, TG2: VESENTLIGE AVVIK OG MINDRE AVVIK SOM ETTER NS 3600 GIR TG 2

Bygningsdelen skal enten ha feil utførelse, en skade eller symptomer på skade, sterk slitasje eller nedsatt funksjon. Graden gis når bygningsdelen trenger vedlikehold eller tiltak i nær fremtid. Graden skal også brukes når delen er gammel og det er grunn til å varsle om faren for skader på grunn av alderen, eller når det er grunn til å overvåke delen spesielt på grunn av fare for større skader eller følgeskader.

Ved avvik som ikke krever umiddelbare tiltak (ingen umiddelbar kostnad) så blir TG2 markert med en lysere farge.



TILSTANDSGRAD 3, TG3: STORE ELLER ALVORLIGE AVVIK

Denne tilstandsgraden brukes ved kraftige tegn på forhold som man må regne med trenger utbedring straks eller innen kort tid. Det er påvist funksjonssvikt eller sammenbrudd.



IKKE UNDERSØKT/IKKE TILGJENGELIG FOR UNDERSØKELSE

Det kan være avvik/skader som ikke er avdekket.

Hva er et anslag på utbedringskostnad?

Hva det vil koste å utbedre rom eller bygningsdeler, er et forsiktig anslag basert på nåværende kvalitet, registrert avvik og angitte tiltak i rapporten. Anslaget er gitt på generelt grunnlag og må ikke forveksles med et pristilbud fra en håndverker. Det kan foreligge avvik og tiltak som ikke kommer frem av rapporten. Utbedringskostnad avhenger blant annet av personlige valg av og markedspris på materialer og tjenesteyter.

I rapporten skal det settes anslag for utbedringskostnad for TG3, og slikt anslag kan også gis ved TG2.



Ingen umiddelbare kostnader



Tiltak under kr 10 000



Tiltak mellom kr 10 000 - 50 000



Tiltak mellom kr 50 000 - 100 000



Tiltak mellom kr 100 000 - 300 000



Tiltak over kr 300 000

Beskrivelse av eiendommen

OPPSUMERING TILSTAND:

Eiendommen er beliggende på Smørli, i området Smørli tjern / Smørli fjell, i Nord Aurdal kommune. Eiendommen har gode solforhold og utsikt.

Frittdseieidommens bebyggelse består av frittstående hytte og uthus. Byggeår hytte: 1977. Hytta er oppført med hovedetasje over kryperom. Bærekonstruksjoner fra byggeår.

Hytta fremstår vedlikeholdt og pent brukt. De påviste avvik og forhold skyldes som følge av elde, utidsmessigheter og mindre feil/avvik. I rapporten er det anbefalinger der det bør og må påregnes påkostninger med utbedring av bygningsdeler/konstruksjoner.

Det opplyses videre om at dagens krav til bygninger har endret seg siden denne bygningen ble bygget, bla. med hensyn til konstruksjon og isolasjonstykkelse, fuktsikring og krav til konstruksjonssikkerhet.

Det er ikke innlagt strøm og vann i bygningen. Ved bruksendring/innleggelse av strøm bør konstruksjonen undersøkes før tiltak iverksettes.

Fritidsbolig - Byggeår: 1977

UTVENDIG

[Gå til side](#)

Saltak med sperrekonstruksjon av tre og kaldtloft. Taktekingen er av torv og med takrenner/nedløp av plastbelagt stål. Veggene har tømmerkonstruksjon med behandlet ytterside.

Bygningen har trevinduer med koblet glass i ramme 1+1 utadslående og med kitta tresprosser utvendig.

Bygningen har hovedytterdører av heltre.

Terrasse i trekonstruksjon med bjelkelag og terrassebord. Terrasse er oppbygd med bjelkelag og trebjelker ned på terreng. Rekkverk i trekonstruksjon.

INNVENDIG

[Gå til side](#)

Innvendig er det gulver av heltre/lakkert furubord. Vegger av laftet gjennomgående tømmer og trepanel på enkelte delevegger. Himling er kledd med trepanel og med røsta himling i stue. Bygget har gulv av trebjelkelag med stubbeloft over krypkjeller.

Bygget har mursteinspipe og med tilkoblet vedovn på kjøkken og åpen peis i stue. Det er montert sotluke.

Bygningen har krypkjeller under trebjelkelag og antatt stubbegulv av tre.

Innvendig har bygget furu fyllingsdører.

[Gå til side](#)

KJØKKEN

Nyere kjøkkeninnredning med benkeskap og skrog av laminerte formpressede plater og med malte profilerte fronter av formpresset materiale. Benkeplate av heltre og med nedfelt oppvaskkum av stål. Det er montert avløp for gråvann og ut til terreng.

Det er naturlig avtrekk fra kjøkken.

[Gå til side](#)

TEKNISKE INSTALLASJONER

Bygget har naturlig ventilasjon via åpning av vinduer og enkelte ventiler.

Det er installert olje/parafinfy i stue og med dagtank i bod.

Røykvarslere og brannslukningsutstyr i bygget.

[Gå til side](#)

TOMTEFORHOLD

Byggegrunn er ukjent og ikke kontrollert.

Bygget har ringmur av murkonstruksjon satt på grunn/i terreng. Overvann fra tak ledes i nedløp.

Eiendommen er planert rundt bygning med plen og har gruset innkjøring/parkering. Ellers kupert og lett skrånende naturtomt.

Det er ikke innlagt avløp.

Utvendige er det vannpumpe tilkoblet grunnboret brønn.

Arealer

[Gå til side](#)

Befaring - og eiendomsopplysninger

[Gå til side](#)

Teknisk verdi bygninger 2 200 000

Forutsetninger og vedlegg

[Gå til side](#)

Beskrivelse av eiendommen

Lovlighet

[Gå til side](#)

Fritidsbolig

- Det foreligger godkjente og byggemeldte tegninger, som stemmer med dagens bruk

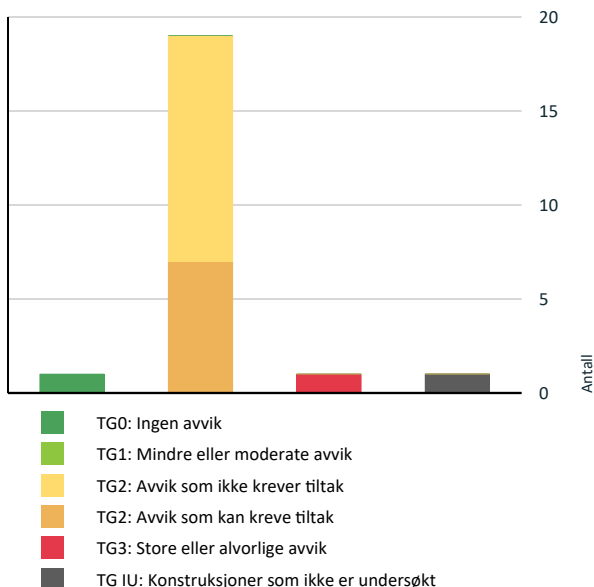
Uthus

- Det foreligger ikke tegninger

Det foreligger ikke tegninger. Uthus benyttes som soverom, men det foreligger ikke godkjenning for varig opphold i bygget.

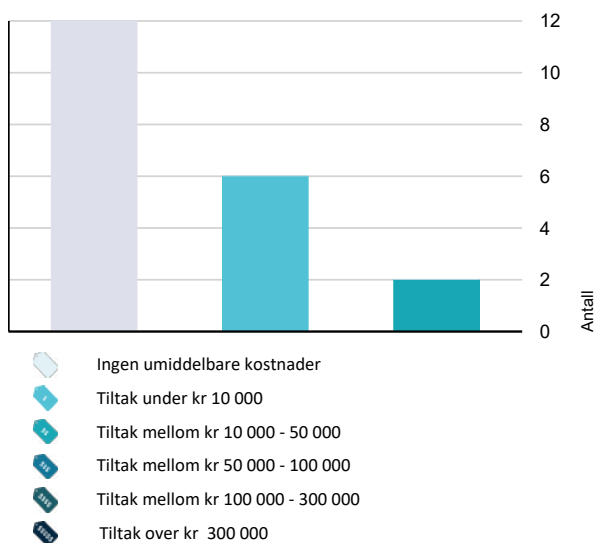
Sammendrag av boligens tilstand

Fordeling av tilstandsgrader



Vil du vite mer om tilstandsgrader? Se side 4.

Anslag på utbedringskostnad



Hva er anslag på utbedringskostnad? Se side 4.

Spesielt for dette oppdraget/rapporten

Mandat:

Hallingdal og Valdres Eiendomstaksering AS har fått i oppdrag å vurdere tilstand av bolig på eiendommen 24/155 i Nord Aurdal kommune.

Rapporten er utarbeidet på grunnlag av befaring og oppmålinger på stedet, samtale med rekvirent/eier og gjennomgang av dokumentasjon. Besiktigelse er foretatt med de begrensninger som følger av at bygningen er møblert/i bruk.

Det gjøres oppmerksom på at det ved tilstandsgrad 2 eller høyere kan være behov for nærmere undersøkelser av bygningsdelen. Dette som en følge av at omfang av svikt ikke alltid kan avdekkes på dette undersøkelsesnivået (visuelt). Bygningen kan derfor ha skjulte feil og mangler som er vanskelig å oppdage ved befaring.

Referansenivå for bygningen er lover/byggeforskrifter som var gjeldende på søknads-/igangsettingstidspunkt.

Oppsummering av avvik

Vil du vite mer? Se på rommet eller bygningsdelen senere i rapporten.

Fritidsbolig

TG 3 STORE ELLER ALVORLIGE AVVIK

Innvendig > Etasjeskille/gulv mot grunn [Gå til side](#)

TG IU KONSTRUKSJONER SOM IKKE ER UNDERSØKT

Innvendig > Kryp kjeller [Gå til side](#)

TG 2 AVVIK SOM KAN KREVE TILTAK

Utvendig > Vinduer [Gå til side](#)

Utvendig > Balkonger, terrasser og rom under balkonger [Gå til side](#)

Innvendig > Overflater [Gå til side](#)

Innvendig > Radon [Gå til side](#)

Innvendig > Pipe og ildsted [Gå til side](#)

Tekniske installasjoner > Ventilasjon [Gå til side](#)

Tomteforhold > Grunnmur og fundamenter [Gå til side](#)

TG 2 AVVIK SOM IKKE KREVER UMIDDELBARE TILTAK

Sammendrag av boligens tilstand

! Utvendig > Taktekking	Gå til side
! Utvendig > Nedløp og beslag	Gå til side
! Utvendig > Veggkonstruksjon	Gå til side
! Utvendig > Takkonstruksjon/Loft	Gå til side
! Utvendig > Dører	Gå til side
! Innvendig > Innvendige dører	Gå til side
! Kjøkken > Etasje > Kjøkken > Overflater og innredning	Gå til side
! Kjøkken > Etasje > Kjøkken > Avtrekk	Gå til side
! Tekniske installasjoner > Varmesentral	Gå til side
! Tomteforhold > Drenering	Gå til side
! Tomteforhold > Terrengforhold	Gå til side
! Tomteforhold > Utvendige vann- og avløpsledninger	Gå til side

Tilstandsrapport

FRITIDSBOLIG



Byggeår
1977

Kommentar
Byggeår er ifølge datert tegninger og byggetillatelse.

Standard

Normal standard på bygget ut ifra alder/konstruksjon - jamfør beskrivelse under konstruksjoner.

Vedlikehold

Bygget er jevnlig vedlikeholdt.

UTVENDIG

Taktekking

Taktekkingen er av torv og taket er besiktiget fra bakkenivå.

Vurdering av avvik:

- Mer enn halvparten av forventet brukstid er passert på taktekingen.
- Mer enn halvparten av forventet brukstid er passert på undertak.

Konsekvens/tiltak

- Overvåk tilstanden jevnlig. For å få tilstandsgrad 0 eller 1 må tekkingen skiftes ut, men tidspunktet for når dette er nødvendig er vanskelig å si noe om.
- Tidspunkt for utskiftning av takteking nærmer seg.

Kostnadsestimat: Ingen umiddelbar kostnad

Nedløp og beslag

Takrenner, nedløp og beslag av plastbelagt stål.

Vurdering av avvik:

- Det mangler tilfredsstillende adkomst til pipe for feier.
- Vurdering basert på alder. Tilstandsgrad 2 gis med bakgrunn i at mer enn halvparten av forventet brukstid på renner/nedløp/beslag er passert.

Konsekvens/tiltak

- Andre tiltak:
- Det er ikke behov for utbedringstiltak i nær fremtid.

Grunnet takteking med torv og at taket har slak takvinkel, bør det avklares med det lokale brann/feievesen om det er behov for stigeitrinn til pipe.

Kostnadsestimat: Ingen umiddelbar kostnad

Veggkonstruksjon

Veggene har tømmerkonstruksjon med behandlet yterside.

Vurdering av avvik:

- Det er påvist andre avvik:
- Det er værslitt/oppsprukket trevirke/trepaneler.

Konstruksjonene har noe skjevheter.

Konsekvens/tiltak

- Lokal utbedring/utskiftning bør utføres.

Det er stedvis behov for overflatebehandling utvendig.

Bygget fungerer med registrerte skeivheter. Se kontrollpunkt grunnmur og fundamenter.

Kostnadsestimat: Ingen umiddelbar kostnad

Takkonstruksjon/Loft

Saltak med sperrekonstruksjon av tre og kaldtloft. Røsta himling i stue. Kaldtloft besiktiget fra luke på soverom.

Vurdering av avvik:

- Det er registrert symptom på aktivitet fra skadedyr
- Konstruksjonene har skjevheter.

Konsekvens/tiltak

- Det må gjennomføres ytterligere undersøkelser.
- Andre tiltak:

Skeivheter må sees i sammenheng med kontrollpunkt grunnmur/fundamenter og med tilhørende tiltak.

Tiltak mot mus lagt under kontrollpunkt 'Overflater'

Kostnadsestimat: Ingen umiddelbar kostnad



Bygget har synlige skeivheter.

Vinduer

Bygningen har trevinduer med koblet glass i ramme 1+1 utadslående og med kitta tresprosser utvendig.

Vurdering av avvik:

- Det er påvist at enkelte vinduer er vanskelig å åpne/lukke.
- Det er påvist tegn på innvendig kondensering av enkelte vindusglass.
- Karmene i vinduer er slitte og det er sprekker i trevirket.

Tilstandsrapport

Konsekvens/tiltak

- Det må foretas lokal utbedring.
- Det bør gjøres tiltak for å bedre ventilering av rommet.
- Vinduer må justeres.

Det må påregnes noe vedlikehold av vinduer.

Kostnadsestimat: Under 10 000

1 TG 2 Dører

Bygningen har hovedytterdør av heltre.

Vurdering av avvik:

- Det er påvist dører som er vanskelig å åpne eller lukke.
- Det er påvist utetthet/åpning mellom dørblad og dørkarm. Dvs. at kald trekk kan oppstå.

Konsekvens/tiltak

- Dører må justeres.

Kostnadsestimat: Ingen umiddelbar kostnad

1 TG 2 Balkonger, terrasser og rom under balkonger

Terrasse i trekonstruksjon med bjelkelag og terrassebord ved hovedinngang. Terrasse er oppbygd med bjelkelag og trebjelker ned på terreng. Rekkverkshøyden er målt til ca. 75 cm, som var ok ved byggeår. Høyden avviker mot dagens krav av 100 cm - jmf. Tek 17.

Vurdering av avvik:

- Det er påvist andre avvik:
- Det er værslitt/oppsprukket trevirke/trepaneler.
- Konstruksjonene har skjevheter.

Avstand mellom bærende bjelker er større enn preakseptert løsning for denne konstruksjon.

Konsekvens/tiltak

- Lokal utbedring/utskiftning bør utføres.

Kostnadsestimat: Under 10 000

INNVENDIG

1 TG 2 Overflater

Innvendig er det gulver av heltre/lakkert furubord. Vegger av laftet gjennomgående tømmer og trepanel på enkelte delevegger. Himling er kledd med trepanel og med røsta himling i stue.

Vurdering av avvik:

- Det er påvist andre avvik:

Det er stedvis større sprekker i gulvbord. Det er registrert noe ekskrement fra mus i enkelte rom.

Konsekvens/tiltak

- Andre tiltak:

Det bør gjøres nærmere undersøkelser/lokale tiltak for å tetting for mus. Sprekker i gulfv må sees i sammenheng med registrerte skeivheter/setninger.

Kostnadsestimat: Under 10 000



1 TG 3 Etasjeskille/gulv mot grunn

Bygget har gulv av trebjelkelag med stubbeloft over krypkjeller. Gulvet er overflatemålt med bruk av krysslaser (målingene er gjort ved stikkprøver i enkelte rom). Målingene ble gjort i gang/kjøkken og stue. Det er målt ca. 35 mm høydeforskjell på gulv i stue over en lengde på 2 m. Det er målt ca. 60 mm som høyeste avvik gjennom hele rommet.

Vurdering av avvik:

- Målt høydeforskjell på over 20 mm innenfor en lengde på 2 meter. Tilstandsgrad 3 gis med bakgrunn i standardens krav til godkjente måleavvik.
- Målt høydeforskjell på over 30 mm gjennom hele rommet. Tilstandsgrad 3 gis med bakgrunn i standardens krav til godkjente måleavvik.

Konsekvens/tiltak

- For å få tilstandsgrad 0 eller 1 må høydeforskjeller rettes opp. Ytterligere undersøkelser må foretas for å få kartlagt omfanget for utbedring.

Kostnadsestimat satt for nærmere undersøkelser og undersøkelser av grunn og grunnforhold. Tiltak med selve opprettingen av hytta må sees i sammenheng med kontrollpunkt grunnmur/fundamenter.

Kostnadsestimat: 10 000 - 50 000

1 TG 2 Radon

Det er ikke foretatt radonmålinger og bygget er heller ikke utført med radonsperre.

Vurdering av avvik:

- Det er ikke foretatt radonmålinger, og bygget er heller ikke utført med radonsperre.

Konsekvens/tiltak

- Det bør gjennomføres radonmålinger.

Kostnadsestimat: Under 10 000

1 TG 2 Pipe og ildsted

Bygget har mursteinspipe og med tilkoblet vedovn på kjøkken og åpen peis i stue. Det er montert sotluke.

Vurdering av avvik:

- Det er påvist sprekker og/eller riss i pipe.

Tilstandsrapport

- Det er påvist andre avvik:

Røykrør på kjøkken står for nærme benkeplate i tre.

Konsekvens/tiltak

- Det må foretas lokal utbedring.
- Andre tiltak:

Sprekker i pipe bør holdes under oppsikt. Det anbefales en fullstendig gjennomgang og kontroll av bygningens ildsteder og pipe av det lokale brann/feievesen.

Kostnadsestimat: Under 10 000



Røykrør for nærme benkeplate

Kryp Kjeller

Bygningen har krypkjeller under trebjelkelag og antatt stubbegulv av tre. Kryp Kjeller er ikke kontrollert grunnet manglende tilkomst (kjøkkeninnredning står oppå luke)

Vurdering av avvik:

- Kryp Kjeller har ingen adkomstmulighet og derfor ikke nærmere vurdert innvendig.

Konsekvens/tiltak

- Om mulig bør det forsøkes etablert adkomst til krypkjeller slik at den kan inspiseres. Dette er en utsatt konstruksjon.



Kjøkken står på luke.

Innvendige dører

Innvendig har bygget furu fyllingsdører.

Vurdering av avvik:

- Det er påvist avvik som tilsier at det bør foretas tiltak på enkelte dører.

Konsekvens/tiltak

- Enkelte dører må justeres.

Kostnadsestimat: Ingen umiddelbar kostnad

KJØKKEN

ETASJE > KJØKKEN

Overflater og innredning

Nyere kjøkkeninnredning med benkeskap og skrog av laminerte formpressede plater og med malte profilerte fronter av formpresset materiale. Benkeplate av heltre og med nedfelt oppvaskkum av stål. Det er montert avløp for gråvann og ut til terreng.

Vurdering av avvik:

- Det er påvist andre avvik:

Ufaglig utskjæring/tetting rundt vaskekkum.

Konsekvens/tiltak

- Andre tiltak:

Det bør gjøres lokal utbedring.

Kostnadsestimat: Ingen umiddelbar kostnad

ETASJE > KJØKKEN

Avtrekk

Det er naturlig avtrekk fra kjøkken via åpning av vindu og avtrekkskanel via loft.

Vurdering av avvik:

- Rommet har kun naturlig avtrekk.

Konsekvens/tiltak

- Mekanisk avtrekk bør etableres.

Kostnadsestimat: Ingen umiddelbar kostnad

TEKNISKE INSTALLASJONER

Ventilasjon

Bygget har naturlig ventilasjon via åpning av vinduer og enkelte ventiler.

Vurdering av avvik:

- Det er påvist begrenset ventilering/luftgjennomstrømmning.

Konsekvens/tiltak

- Bedre ventilering må etableres.

Eks. I form av ventiler i yttervegg.

Kostnadsestimat: Under 10 000

Varmesentral

Det er installert olje/parafinfy i stue og med dagtank i bod. Hytta har ikke innlagt strøm og anlegget er lovlig for bruk.

Vurdering av avvik:

Tilstandsrapport

- Det foreligger ikke service på anlegget siste to år.
- Mer enn halvparten av forventet brukstid på varmesentral er oppbrukt.

Konsekvens/tiltak

- Det bør utføres service på anlegget.
- Det er ikke behov for utbedringstiltak siden varmesentralen fungerer i dag, men ut ifra alder kan skader plutselig oppstå på eldre anlegg.

Kostnadsestimat: Ingen umiddelbar kostnad

TG 0 Branntekniske forhold

Dette er en forenklet kontroll begrenset til de spørsmål som fremkommer under. Tilstandsgraden er basert på retningslinjer til disse spørsmålene i bransjestandarden NS3600. Dette kan ikke sammenlignes med en fullstendig kontroll av branntekniske forhold av offentlig myndighet, eller en vurdering av boligens branntekniske forhold eller prosjektering fra en rådgiver med spesialkompetanse. En bygnings sakkyndig har verken kompetanse til å gi slik veiledning eller lov til å foreta en slik kontroll.

Tilstandsgraden er vurdert ut fra den forenklete og begrensede kontrollen. Det kan være feil og mangler om branntekniske forhold som en slik forenklet undersøkelse ikke vil avdekke. Vær derfor oppmerksom på denne risikoen, og søk videre veiledning eller rådgivning.

Røykvarsler og brannslukningsutstyr i bygget.

1. Er det mangler for brannslukningsutstyr i boligen iht. forskriftskrav på søknadstidspunktet, men minst Byggeforskrift 1985?
Nei
2. Er det skader på røykvarslere?
Nei
3. Er det mangler på røykvarsler i boligen iht. forskriftskrav på søknadstidspunktet, men minst Byggeforskrift 1985?
Nei
4. Er det skader på brannslukkingsutstyr eller er apparatet eldre enn 10 år?
Nei

TOMTEFORHOLD

Byggegrunn

Byggegrunn er ukjent og ikke kontrollert.

TG 2 Drenering

Bygget har ringmur av murkonstruksjon satt på grunn/i terreng. Overvann fra tak ledes i nedløp. Det er ikke registrert noe form for tettesjikt/fuksikring mot grunn/murkonstruksjon og jmf. bygningsåret var dette en vanlig løsning på slike konstruksjoner.

Vurdering av avvik:

- Det mangler, eller på grunn av alder er det sannsynlig at det mangler, utvendig fuksikring av grunnmuren ved kjeller/underetasje.

Konsekvens/tiltak

- Andre tiltak:

Overvåk tilstanden jevnlig. For å få tilstandsgrad 0 eller 1 må dreneringen skiftes ut, men tidspunktet for når dette er nødvendig er vanskelig å si noe om

Kostnadsestimat: Ingen umiddelbar kostnad

TG 2 Grunnmur og fundamenter

Bygget har ringmur av betong satt på terreng, som var vanlig på oppføringstidspunkt. Dette er en risikokonstruksjon med henhold fuktpåkjenninger og bevegelser fra tele/setninger fra grunn. Anvendt byggemetode må sees som årsakssammenheng med registrerte skjevheter i hytta.

Vurdering av avvik:

- Det er registrert skråriss som er symptom på setninger.
- Grunnmuren har sprekkdannelser.

Konsekvens/tiltak

- Andre tiltak:

Kostnadsestimat er satt for nærmere undersøkelser av grunn og stabilitet av denne. Ved eventuell igangsetting av tiltak med oppretting må kontrollpunkt 'etasjeskille' med tiltak medtas.

Kostnadsestimat: 10 000 - 50 000



Sprekker i mur



Sprekker i mur

Tilstandsrapport



Sprekker i mur

TC 2 Terrenghforhold

Eiendommen er planert rundt bygning med plen og har gruset innkjøring/parkering. Ellers kupert og lett skrånende naturtomt. Eiendommen er kontrollert i kart fra NVE Faresoner, og det er ikke registrert faresoner i område mtp. ras- og skredfare.

Vurdering av avvik:

- Det er påvist dårlig fall eller flatt terreng inn mot grunnmur og dermed muligheter for større vannansamlinger.

Konsekvens/tiltak

- Det bør foretas terrengjusteringer.

Kostnadsestimat: Ingen umiddelbar kostnad



Fall til flatt terreng inn mot grunnmur

TC 2 Utvendige vann- og avløpsledninger

Det er ikke innlagt avløp. Utvendige er det vannpumpe tilkoblet grunnboret brønn.

Vurdering av avvik:

- Det foreligger ingen dokumentasjon på vannkvaliteten på brønnvannet.

Konsekvens/tiltak

- Foreta kontroll av brønnvann.
- Innhent dokumentasjon, om mulig.

Kostnadsestimat: Ingen umiddelbar kostnad

Bygninger på eiendommen

Uthus

**Anvendelse**

Soverom

Byggeår

1977

Kommentar

Byggeår er ifølge datert tegninger og byggetillatelse.

Standard

Normal standard på bygget ut ifra alder/konstruksjon..

Vedlikehold

Bygget er jevnlig vedlikeholdt.

Beskrivelse

Uthus oppbygd på trepilarer på støpt plate av betong.

Yttervegger av laftet tømmer og saltak i sperrekonstruksjon av tre. Tak er tekket med pappshingel og med takrenner og nedløp av plastbelagt stål.

Innvendig gulv av heltre furubord med bjelkelag av trekonstruksjon med stubbeloft. Innvendig himling er røsta og kledd med trepanel og synlige rundstokker.

Ytterdør av tre og vindu med trekarmen og koblet glass 1+1.

Utvendig er det også et lite takoverbygg over veranda i trekonstruksjon.

Det er registrert fuktmerker i innvendig hjørne.

Bygningen fremstår vedlikeholdt og er ikke vurdert av meg utover dette.

Beregninger

Årlige kostnader

Kommunale avgifter (stipulert)	Kr.	3 500
Forsikring normale vedlikeholdskostnader (stipulert)	Kr.	10 000
Veiavgift i følge eier.	Kr.	3 700
Sum Årlige kostnader (Avrundet)	Kr.	17 000

Teknisk verdi bygninger

Fritidsbolig

Normale byggekostnader (utregnet som for nybygg)	Kr.	2 400 000
Fradrag (utidsmessighet, elde, vedlikeholdsmangler, gjenstående arbeider, svekkelser og forskriftsmangler)	Kr.	- 850 000
Sum teknisk verdi - Fritidsbolig	Kr.	1 550 000

Uthus

Normale byggekostnader (utregnet som for nybygg)	Kr.	200 000
Fradrag (utidsmessighet, elde, vedlikeholdsmangler, gjenstående arbeider, svekkelser og forskriftsmangler)	Kr.	- 70 000
Sum teknisk verdi - Uthus	Kr.	130 000
Sum teknisk verdi bygninger	Kr.	1 680 000

Arealer, byggetegninger og brannceller

Standard gjeldende fra 01.01.2024

Arealmålinger og arealoppsett er basert på Norsk standard 3940:2023 Areal- og volum-beregninger av bygninger. Arealet gjelder for tidspunktet da boligen ble målt

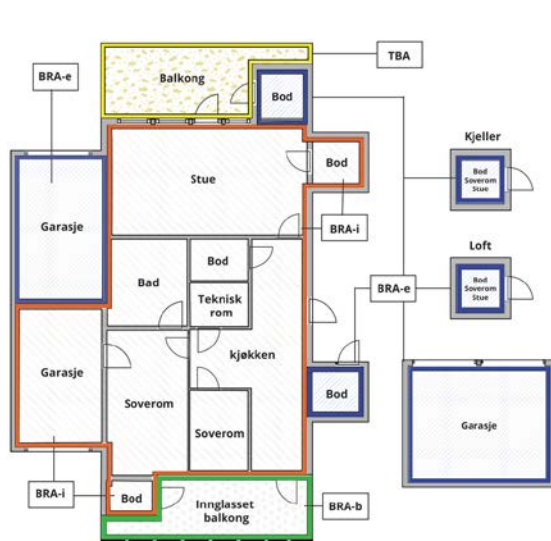
Hva er måleverdig areal?

Arealet i rommet må ha minst 1,90 m fri høyde over gulvet og minst bredde på 0,60 m. Et loft med skråtak vil for eksempel bare få registrert målbart areal der høyden er minst 1,90 m og bredden minst 0,60 m. Rommet må ha dør eller luke, og gangbart gulv.

Hva er bruksareal?

BRA = BRA-i + BRA-e + BRA-b

Bruksarealet for bygningen er bruttoarealet minus arealet som opptas av yttervegger.



Carport og/eller garasjeplass i felles garasjeanlegg er ikke måleverdig areal

Internt bruksareal (BRA-i)	Arealet innenfor boenheten(e)
Eksternt bruksareal (BRA-e)	Arealet av alle rom utenfor boenheten(e) og som tilhører denne, slik som for eksempel boder
Innglasset balkong mv (BRA-b)	Arealet av innglasset balkong, veranda eller altan når denne er tilknyttet boenheten(e)
Terrasse- og balkongareal (TBA)	Arealet av terrasser, åpne balkonger og åpen altan tilknyttet boenheten(e)

Gulvareal (GUA)
Er sum av BRA (bruksareal) og ALH (areal med lav takhøyde).

Arealet med lav takhøyde (ALH) er ikke måleverdig areal, som skyldes skråtak og lav himlingshøyde.

GUA kan opplyses i markedsføring der det er aktuelt for den konkrete boligen og kun sammen med BRA-i, for eksempel der gulvflaten har en verdi og har funksjon ved møblering og bruk av rommene. Ikke innredet areal som kaldloft, måles og oppgis normalt ikke.

Arealet kan ikke alltid fastsettes nøyaktig

Areal kan være komplisert eller umulig å måle opp nøyaktig fordi det er vanskelig å fastslå tykkelsen på innervegger, skjehveter i og utforming av bygningskonstruksjoner som karnapp, buer og vinkler som ikke er rette, åpne rom over flere etasjer og så videre.

Eiendommens markedsverdi kan ikke baseres på en matematisk beregning basert på antall kvadratmeter opplyst i rapporten. Opplysninger om areal kan altså ikke alene benyttes for å beregne eiendommens verdi.

Den bygnings sakkyndige kan avdekke eventuelle bruksendringer og avvik i branncelleinndeling

Den bygnings sakkyndige ser på byggetegninger hvis de er tilgjengelige og dette er en del av oppdraget, og vurderer bruken av boligen opp mot tegningene. Hvis den bygnings sakkyndige avdekker at en bolig ikke ser ut til å være delt opp i brannceller etter kravene i byggeteknisk forskrift på befaringstidspunktet, skal det opplyses om dette.

Reglene om bruksendring og brannceller kan være kompliserte. Søk videre faglige råd om rapporten ikke gir deg svar. Den bygnings sakkyndige kan ikke vurdere og svare på alle spørsmål, og kan heller ikke vite om kommunen kan gi unntak for kravene som gjelder. [Vil du vite mer?](#)

Om brannceller

En branncelle er hele eller avgrensede deler av en bygning hvor en brann fritt kan utvikle seg uten at den kan spre seg til andre bygninger eller andre deler av bygningen i løpet av en fastsatt tid.

Om bruksendring

Bruksendring er å endre bruken av et rom fra en tillatt bruk til en annen. Dette kan kreve søknad og tillatelse, for eksempel hvis du endrer et rom fra bod til soverom eller arbeidsrom, eller hvis du endrer en bolig til to separate boliger.

Rom for varig opphold har krav til takhøyde, romstørrelse, rømningsvei og lysforhold som må være oppfylt. Du kan søke kommunen om unntak for kravene, men kan ikke regne med å få unntak for krav som går på helse og sikkerhet, for eksempel krav til rømningsvei.

Bruksendring som krever godkjenning, og som ikke er søkt bruksendret, er ulovlig. Kommunen kan etter plan- og bygningsloven kapittel 32 forfølge overtredelser. Kommunen kan pålegge deg å avslutte den ulovlige bruken, eventuelt å rette eller tilbakeføre rommet til godkjent bruk.

Arealer

Fritidsbolig

Ny arealstandard

Etasje	Bruksareal BRA m ²			SUM	Terrasse- og balkongareal (TBA)	Ikke måleverdig areal (ALH)	Gulvareal (GUA)
	Internt bruksareal (BRA-i)	Eksternt bruksareal (BRA-e)	Innglasset balkong (BRA-b)				
Etasje	67			67	11	4	71
SUM	67				11	4	71
SUM BRA	67						

Romfordeling

Etasje	Internt bruksareal (BRA-i)	Eksternt bruksareal (BRA-e)	Innglasset balkong (BRA-b)
Etasje	Entré , Kjøkken , Stue/Spisestue, Gang , Soverom , Soverom 2, Soverom 3, Vaskerom	Bod , Utedo	

Kommentar

Bruksarealet er målt innvendig på stedet.
Rombenevnelse og type areal er satt slik rommene var i bruk på befaringstidspunktet.

Ny arealstandard:

- Terrasse er definert som åpent areal.
- Utvendig bod/utedo har ikke målbart areal. Rommet definert med 'areal ved lav himlingshøyde'

Lovlighet

Byggetegninger

Det foreligger godkjente og byggemeldte tegninger, som stemmer med dagens bruk

Kommentar:

Brannceller

Er det påvist synlige tegn på avvik i branncelleinndeling ut ifra dagens byggt teknisk forskrift?

Ja Nei

Nyere håndverkstjenester

Er det ifølge eier utført håndverkstjenester på boligen siste 5 år?

Ja Nei

Krav for rom til varig opphold

Er det påvist avvik i forhold til rømningsvei, dagslysflate eller takhøyde?

Ja Nei

Kommentar: Innvendig takhøyde avviker mot dagens minimumskrav av Tek 17 på 2. 40 meter og hvor deler av takhøyden på 2,20 meter er tillatt.

Dagslysflate min. 10 % av gulvareal, avviker mot dagens minimumskrav av Tek 17, Forhold er registrert på ett soverom og i stue.

Uthus

Ny arealstandard

Etasje	Bruksareal BRA m ²			SUM	Terrasse- og balkongareal (TBA)	Ikke måleverdig areal (ALH)	Gulvareal (GUA)
	Internt bruksareal (BRA-i)	Eksternt bruksareal (BRA-e)	Innglasset balkong (BRA-b)				
Etasje		9		9			9
SUM		9					9
SUM BRA	9						

Romfordeling

Etasje	Internt bruksareal (BRA-i)	Eksternt bruksareal (BRA-e)	Innglasset balkong (BRA-b)
Etasje		Soverom	

Kommentar

Bruksarealet er målt innvendig på stedet.
Rombenevnelse og type areal er satt slik rommene var i bruk på befaringstidspunktet.
- Uthus er definert som eksternt bruksareal.

Lovlighet

Byggetegninger

Det foreligger ikke tegninger

Kommentar: Det foreligger ikke tegninger. Uthus benyttes som soverom, men det foreligger ikke godkjenning for varig opphold i bygget.

Brannceller

Er det påvist synlige tegn på avvik i branncelleinndeling ut ifra dagens byggeteknisk forskrift?

Ja Nei

Nyere håndverkstjenester

Er det ifølge eier utført håndverkstjenester på boligen siste 5 år?

Ja Nei

Krav for rom til varig opphold

Er det påvist avvik i forhold til rømningsvei, dagslysflate eller takhøyde?

Ja Nei

Kommentar:

Total fordeling mellom P-ROM og S-ROM

Tabellen under viser fordelingen av P-ROM og S-ROM etter veiledningen til NS 3940: 2012. Dette er til informasjon og til sammenligning. Tallene er omtrentlige, kan avvike fra faktiske målinger og er ikke juridisk bindende

	P-ROM(m2)	S-ROM(m2)
Fritidsbolig	67	0
Uthus	0	9

Befarings - og eiendomsopplysninger

Befaring

Dato	Til stede	Rolle
04.6.2024	Tor Audun Eriksen	Takstingeniør

Matrikkeldata

Kommune	gnr.	bnr.	fnr.	snr.	Areal	Kilde	Eieforhold
3451 NORD-AURDAL	24	155		0	2000 m ²	Det er ikke fremlagt målebrev eller skylddeling. Areal oppgitt i vedlegg/byggetillatelse.	Eiet

Adresse

Smørlivegen 180

Hjemmelshaver

Hilsen Eva Laila 1/1

Kommentar

Eiendommen er ikke oppmålt og opplyst som sirkeltomt på ca. 400 m². Tomtearealet er opplyst i byggetillatelse og avvik kan forekomme. Kartforretning/oppmåling anbefales utført.

Eiendomsopplysninger

Beliggenhet

Eiendommen er beliggende på Smørli, i området Smørлитjern / Smørlifjell, i Nord Aurdal kommune. Eiendommen har gode solforhold og fin utsikt mot vest. Det er oppkjørte skiløyper tilknyttet stort løypenett i området. Ellers fint turterreng sommer og vinter innover Smørlifjell, Binnhovd m.flere. Avstand til Fagernes er ca. 15 km.

Adkomstvei

Adkomst via privat gruset veg og med parkering på egen tomt.

Tilknytning vann

Bygningen har ikke innlagt vann. Det er grunnboret brønn på eiendommen med pumpe.

Tilknytning avløp

Bygningen har ikke innlagt avløp.

Regulering

Eiendommen ligger i et område avsatt til fritidsbolig i kommuneplanen. Se egen plan; Arealdelen til kommuneplanen 2014-2024, 11.09.14

Om tomten

Tomten har naturtomt med flatt til lett skrånende terreng. Det er adkomst via gruset veg.

Tinglyste/andre forhold

Det er ikke kjent/opplyst om andre forhold enn det som er det som er opplyst av eier og som er beskrevet i rapporten. Det gjøres oppmerksom på at det ikke er innhentet grunnboksutskrift for eiendommen og det er derfor ikke kjent om denne inneholder opplysninger om forhold som har betydning for taksten.

Kilder og vedlegg

Dokumenter

Beskrivelse	Dato	Kommentar	Status	Sider	Vedlagt
Egenerklæring via megler	24.05.2024	Fremvist	Gjennomgått	5	Nei
Offentlige planer	11.09.2014	Arealdelen til kommuneplanen 2014-2024, Planføresegner vedtekne i kommunestyret 11.09.14	Ikke gjennomgått	14	Nei
Infoland.no/Ambita	28.05.2024	Opplysninger jmf. matrikkel.	Gjennomgått	4	Nei
Tegninger og byggetillatelse	27.05.1977	Fremvist	Gjennomgått	10	Nei
Kommunale opplysninger via megler.	03.06.2024	15. vedlegg fremvist.	Gjennomgått	0	Nei

Tilstandsrapportens avgrensninger

STRUKTUR•REFERANSENIVÅ•TILSTANDSGRADER

- Rapporten er basert på innholds krav i Forskrift til avhendingslova (tryggere bolighandel). Formålet er å gi en tilstandsanalyse til bruk for den som bestiller og/eller i et salg til forbruker, og ikke for andre tredjeparter. Rapportens omfang, struktur, metode og begrepsbruk følger i hovedsak Norsk Standard NS 3600:2018 (Teknisk tilstandsanalyse ved omsetning av bolig), samt Takstbransjens retningslinjer ved tilstandsrapportering for boliger og Takstbransjens retningslinjer for arealmåling.
- Tilbakeholdt eller uriktig informasjon som har betydning for vurderingen, er ikke bygningssakkyndiges ansvar. Rapporten beskriver avvik, altså en tilstand som er dårligere enn referansenivået. Rapporten framhever normalt ikke positive sider ved boligen ut over det som fremgår av tilstandsgradene.
- Tilstanden angis i rapporten og gir uttrykk for en gitt forventet tilstand blant annet vurdert ut fra alder og normal bruk slik:

i) **Tilstandsgrad 0, TG0:** Ingen avvik eller skader. I tillegg må bygningsdelen være tilnærmet ny, mindre enn 5 år, og det foreligger dokumentasjon på faglig god utførelse.

ii) **Tilstandsgrad 1, TG1:** Mindre avvik. Normal slitasje. Straks tiltak ikke nødvendig. TG1 kan gis når bygningsdelen er tilnærmet ny og det ikke foreligger dokumentasjon på faglig god utførelse.

iii) **Tilstandsgrad 2, TG2:** Vesentlige avvik, og mindre avvik som etter NS 3600 gir TG 2, men som ikke nødvendigvis krever umiddelbare tiltak. I denne rapporten kan TG2 i Rapportsammendrag være inndelt i TG2 som krever tiltak og de som ikke krever umiddelbare tiltak. Konstruksjonen har normalt enten feil utførelse, en skade eller symptomer på skade, sterk slitasje eller nedsatt funksjon. Vedlikehold eller tiltak trengs i nær fremtid, det er grunn til å varsle fare for skader på grunn av alder eller overvåke spesielt på grunn av fare for større skade eller følgeskade. For skjulte konstruksjoner vil alder i seg selv være et symptom som kan gi TG2. For synlige konstruksjoner kan alder sammen med andre symptomer og momenter gi TG2. Avvik under TG2 kan gis sjablongmessig anslag.

iv) **Tilstandsgrad 3, TG3:** Store eller alvorlige avvik. Kraftige symptomer på forhold som man må regne med trenger utbedring straks eller innen kort tid. Påvist funksjonssvikt eller sammenbrudd. Avvik under TG3 skal gis sjablongmessig anslag.

v) **Tilstandsgrad TGiu:** Ikke undersøkt/ikke tilgjengelig for undersøkelse.

- Ved TG0 og TG1 gis det normalt ingen begrunnelse for valg av tilstandsgrad, fordi bygningen eller bygningsdelen da bare har normal slitasje. For anbefalte tiltak ved TG2 og TG3 må bruker av rapporten vurdere om tiltakene er nødvendige og lønnsomme. Hva det vil koste å utbedre rom eller bygningsdeler er et sjablongmessig anslag basert på registrert avvik og angitte tiltak i rapporten. Anslaget er gitt på generelt grunnlag og basert på erfaringstall i seks intervaller, og kan ikke forveksles med en konkret vurdering og tilbud fra en entreprenør eller håndverker. Det må eventuelt innhentes tilbud for en nærmere undersøkelse, og konkret og nøyaktig vurdering av utbedringskostnad. Kostnader til ikke oppdagede avvik/utbedringer/feil kan forekomme. Utbedringskostnad avhenger av personlige preferanser og markedspris på materialer og tjenesteyter.

PRESISERINGER

- Avvik vurderes ut fra tekniske forskrifter på godkjenningstidspunktet for bygget. Noen bygningsdeler vurderes

etter gjeldende teknisk forskrift på befaringstidspunktet. Dette gjelder blant annet:

i) Bad, vaskerom (våtrom)

ii) Forhold rundt brann, rømming, sikkerhet, for eksempel rekkverkshøyder/åpninger, ulovlige bruksendringer, brannceller mv.

- For skjulte konstruksjoner slik som vann og avløp uten dokumentasjon, er kvalitet og alder vurdert.

- Fastmonterte installasjoner, for eksempel innfelt belysning (downlights), demonteres ikke for å sjekke dampspæren bak. Dette av hensyn til bygningssakkyndiges kompetanse og risikoen for skade.

- Kontroll av fukt i konstruksjonen ved hulltaking i bad og vaskerom (våtrom), rom under terreng (kjelleretasje, underetasje og sokkeletasje) eller andre bygningsdeler skjer etter eiers aksept. Hulltaking av våtrom og rom under terreng kan unntaksvis unnlates, se Forskrift til Avhendingsloven.

- Kontroll av romfunksjoner for P-ROM utføres kun når det ikke foreligger godkjente og byggemeldte tegninger, eller når tegninger ikke stemmer med dagens bruk.

- Bygningssakkyndig gir en forenklet vurdering av branntekniske forhold og elektriske installasjoner i boligen dersom det er mer enn fem år siden sist boligen hadde el-tilsyn. Bygningssakkyndig kan anbefale å konsultere offentlige myndigheter eller kvalifisert elektrofaglig fagperson ved behov for grundigere undersøkelser.

TILLEGGSUNDERSØKELSER

Etter avtale kan tilstandsanalysen utvides til også å omfatte tilleggsundersøkelser utover minimumskravet i forskriften.

BEFARINGEN

Rapporten gir en vurdering av byggverk og bygningsdeler som bygningssakkyndig har observert, og som fremkommer av Forskrift til avhendingsloven. Rapporten er likevel ingen garanti for at det ikke kan finnes skjulte feil, skader og mangler. NS 3600:2018 (Teknisk tilstandsanalyse ved omsetning av bolig) har undersøkelsesnivå fra 1 til 3, der undersøkelsesnivå 1 er det laveste og baseres på visuell observasjon. Rapporten baseres på undersøkelsesnivå 1 med få unntak (våtrom og rom under terreng). I praksis betyr dette at gjennomføringen av befaringen begrenses som følger:

- Det utføres kun visuelle observasjoner på tilgjengelige flater uten fysiske inngrep (f.eks. riving).

- Flater som er skjult av snø eller på annen måte ikke er tilgjengelig eller skjult, blir ikke kontrollert. Det foretas ikke funksjonsprøving av bygningsdeler, som isolasjon, piper, ventilasjon, el. anlegg, osv.

- Det gis ingen vurdering av boligens tilbehør, hvite- og brunevarer og annet inventar. Dette gjelder også integrert tilbehør.

- Inspisering av yttertak er basert på det som er synlig, normalt på innsiden fra loftet og utvendig fra stige/bakkenivå. Befaring av tak må være sikkerhetsmessig forsvarlig for å kunne gjennomføres.

- Stikkprøvetakninger er utvalgt tilfeldig og kan innebære kontroll under overflaten med spiss redskap eller lignende.

Tilstandsrapportens avgrensninger

UTTRYKK OG DEFINISJONER

- Tilstand: Byggverkets eller bygningsdelens tekniske, funksjonelle eller estetiske status på et gitt tidspunkt.
- Symptom: Observerbart forhold som gir indikasjon på hvilken tilstand et byggverk eller en bygningsdel befinner seg i. Benyttes ved beskrivelse av avvik.
- Skadegjørere: Zoologiske eller biologiske skadegjørere, i hovedsak råte, sopp og skadedyr.
- Fuktsøk: Overflatesøk med egnet søkeutstyr (fuktindikator) eller visuelle observasjoner.
- Fuktmåling: Måling av fuktinnhold i materiale eller i bakenforliggende konstruksjon ved bruk av egnet måleutstyr (blant annet hammerelektrode og pigger).
- Utvidet fuktsøk (hulltaking): Boring av hull for inspeksjon og fuktmåling i risikoutsatte konstruksjoner, primært i tilstøtende vegger til bad, utforede kjellervegger og eventuelt i oppforede kjellergulv.
- Normal slitasjegrad: Forventet nedsliting av materiale i overflaten som er basert på enkle visuelle observasjoner. Kan vurderes sammen med bygningsdelens alder.
- Forventet gjenværende brukstid: Anslått tid et byggverk eller en del av et byggverk fortsatt vil være tjenlig for sitt formål (NS3600, Termer og definisjoner punkt 3.9)

AREALBEREGNING FOR BOENHETER

- Areal fastsettes etter Forskrift til avhendingsloven og Norsk Standard 3940 Areal- og volum-beregninger av bygninger fra 2023.
- Areal oppgis i hele kvadratmeter i rapporten, og gjelder for det tidspunkt oppmålingen fant sted.
- Bruksareal (BRA) er det måleverdige arealet som er innenfor omsluttete vegger målt i gulvhøyde (bruttoareal minus arealet som opptas av yttervegger). I tillegg til gulvhøyde gjelder regler om fri bredde for at arealet skal være måleverdig, med betydning for BRA av for eksempel loft med skråtak. BRA består av internt bruksareal (BRA-i), eksternt bruksareal (BRA-e) og innglasset balkong mv (BRA-b). Terrasse- og balkongareal (TBA) opplyses der tilstandsrapporten skal benyttes i boligomsetningen og der det er aktuelt. I tillegg kan gulvareal (GUA) og areal med lav takhøyde (ALH) opplyses sammen med BRA der det er aktuelt og en del av oppdraget. Rom skal ha atkomst og gangbart gulv for å kunne regnes som BRA/måleverdig areal.
- Arealet måles og oppgis dersom arealet oppfyller krav til måleverdighet, slik som at arealet må ha minst en bredde på 0,6m og minst en høyde på 1,9 m osv. Et rom kan være i strid med teknisk forskrift og mangle godkjenning hos kommunen for den aktuelle bruken, uten at dette får betydning for om arealet måles og oppgis i tilstandsrapporten. Når arealet måles tas det ikke hensyn til om arealet er lovlig oppført eller om bruken er lovlig, bruksendringer, lysforhold eller andre sikkerhetsmangler.
- Eiendommens markedsverdi kan ikke baseres på en rent matematisk beregning i forhold til antall kvadratmeter opplyst i rapporten. Opplysninger om areal kan altså ikke alene benyttes for beregning av eiendommens verdi.

• Rom som ligger utenfor boenheten, men som eier har påvist og/eller opplyst at tilhører boenheten, er oppmålt og inkludert i BRA-e. Det er ikke fremvist dokumentasjon på at rommet tilhører boenheten, med mindre dette er angitt særskilt. Rom utenfor boenheten kan omdisponeres av borettslaget/sameiet og dette kan påvirke boligens BRA. Vær oppmerksom på at NS 3940:2023 og eierseksjonsloven har ulik definisjon av fellesareal. Ved arealmåling gjelder NS 3940:2023 som definerer fellesareal slik: "Delen av bygning som brukes av to eller flere bruksenheter eller til bygningens forvaltning, drift eller vedlikehold.

• I en overgangsperiode skal rapporter som benyttes i boligomsetningen eller dersom det er en del av oppdraget også opplyse om fordelingen mellom P-ROM og S-ROM med utgangspunkt i definisjonene som fremkommer av veiledningen til Norsk Standard 3940 Areal- og volum-beregninger av bygninger fra 2012. Fordelingen mellom P-ROM og S-ROM er basert på veiledningen og bygningssakkyndiges eget skjønn. P-ROM er måleverdige rom som benyttes til kort eller langt opphold. S-ROM er måleverdige rom som benyttes til lagring, og tekniske rom. Bruken av et rom på befaringsstidspunktet har betydning for om rommet defineres som P-ROM eller S-ROM. Dette betyr at rommet både kan være i strid med teknisk forskrift og mangle godkjenning i kommunen for den aktuelle bruken, uten at dette vil få betydning for valg av arealkategori.

• Se øvrig informasjon om areal i rapporten, Norsk Standard 3940 (2012 og 2023) og veiledningen til disse.

PERSONVERN

Norsk takst, bygningssakkyndig og takstforetaket behandler personopplysninger som bygningssakkyndig trenger for å kunne utarbeide rapporten. Personvernerklæring med informasjon om bruk av personopplysninger og dine rettigheter finner du her [Personvernerklæring - iVerdi](#)

DELING AV PERSONOPPLYSNINGER FOR TRYGGERE BOLIGHANDEL OG MULIG RESERVASJON

Norsk takst og deres samarbeidspartnere benytter personopplysninger fra rapporten for analyse- og statistikkformål, samt utvikling og drift av produkter og tjenester for takstbransjen og andre aktører i bolig-omsetningen. Les mer om dette og hvordan du kan reservere deg på <https://www.norsktakst.no/norsk/om-norsk-takst/personvernerklæring/reservasjon/>

Vendu lager en boliganalyse basert på opplysninger fra rapporten. Les mer om dette og hvordan du kan reservere deg her: <https://samtykke.vendu.no/CW/1489>

KLAGEORDNING FOR FORBRUKERE

Er du som forbruker misfornøyd med bygningssakkyndiges arbeid eller opptreden ved taksering av bolig eller fritidshus, se www.takstklagenemd.no for mer informasjon

EGENERKLÆRINGSSKJEMA

Til orientering vil dette skjema være en del av salgsoppgaven

Meglerfirma	
Aktiv EM Valdres	
Oppdragsnr.	
1201240058	
Selger 1 navn	Selger 2 navn
Hilde Elisabeth Grønsund	Eva Laila Hilsen
Gateadresse	
Smørlivegen 180	
Poststed	Postnr
LEIRA I VALDRES	2920
Er det dødsbo?	
<input checked="" type="checkbox"/> Nei <input type="checkbox"/> Ja	
Avdødes navn	
Er det salg ved fullmakt?	
<input checked="" type="checkbox"/> Nei <input type="checkbox"/> Ja	
Hjemmelshavers navn	
Har du kjennskap til eiendommen?	
<input type="checkbox"/> Nei <input checked="" type="checkbox"/> Ja	
Når kjøpte du boligen?	
År	2000
Hvor lenge har du eid boligen?	
Antall år	24
Antall måneder	2
Har du bodd i boligen siste 12 måneder?	
<input type="checkbox"/> Nei <input type="checkbox"/> Ja	
I hvilket forsikringselskap har du tegnet villa/husforsikring?	
Forsikringselskap	Valdres Gjensidige Forsikring
Polise/avtalnr.	78164406

Document reference: 1201240058

Spørsmål for alle typer eiendommer

- 1 Kjenner du til om det er/har vært feil tilknyttet våtrommene, f.eks. sprekker, lekkasje, råte, lukt eller soppskader?
- Nei Ja

Initialer selger: HEG, ELH

1

2 Kjenner du til om det er utført arbeid på bad/våtrom?

Svar

Nei

3 Kjenner du til om det er/har vært tilbakeslag av avløpsvann i sluk eller lignende?

Nei Ja

4 Kjenner du til feil eller om har vært utført arbeid/kontroll på vann/avløp?

Svar

Nei

5 Kjenner du til om det er/har vært problemer med drenering, fuktinnslag, øvrig fukt eller fuktmerker i underetasje/kjeller?

Nei Ja

6 Kjenner du til om det er/har vært utettheter i terrasse/garasje/tak/fasade?

Nei Ja

7 Kjenner du til om det er/har vært problemer med ildsted/skorstein/pipe f.eks. dårlig trekk, sprekker, pålegg, fyringsforbud eller lignende?

Nei Ja

8 Kjenner du til om det er/har vært f.eks. sprekker i mur, skjeve gulv eller lignende?

Nei Ja

Beskrivelse

Tømmeret i hytta er trykt sammen over årene, mens innvendig skillevegg til kjøkkenet ser ut til å være uforandret. Passer derfor ikke helt sammen ved veggen.

9 Kjenner du til om det er/har vært sopp/råteskader/insekter/skadedyr på eiendommen som rotter, mus, maur eller lignende?

Nei Ja

Beskrivelse

Det har vært mus i krypkjeller enkelte år.

10 Kjenner du til om det er/har vært skjeggkre i boligen?

Nei Ja

11 Kjenner du til om det er/har vært utført arbeid på el-anlegget eller andre installasjoner (f.eks. oljetank, sentralfyr, ventilasjon)?

Svar

Nei

12 Kjenner du til om det er utført kontroll av el-anlegget og/eller andre installasjoner (f.eks. oljetank, sentralfyr, ventilasjon)?

Nei Ja

13 Har du ladeanlegg/ladeboks for elbil i dag?

Nei Ja

14 Kjenner du til om ufaglærte har utført arbeid som normalt bør utføres av faglærte, utover det som er nevnt tidligere (f.eks. drenering, murerarbeid, tømmerarbeid etc)?

Nei Ja

15 Er det nedgravd oljetank på eiendommen?

Nei Ja

16 Kjenner du til om det har vært utført arbeid på terrasse/garasje/tak/fasade?

Svar

Nei

17 Selges eiendommen med utleiedel, leilighet, hybel eller tilsvarende?

Nei Ja

18 Kjenner du til om det er innredet/bruksendret/bygget ut i kjeller eller loft eller andre deler av boligen?

Nei Ja

19 Kjenner du til forslag eller vedtatte reguleringsplaner, andre planer, nabovarsel eller offentlige vedtak som kan medføre endringer i bruken av eiendommen eller av dens omgivelser?

Nei Ja

- 20 Kjenner du til om det foreligger påbud/heftelser/krav/manglende tillatelser vedrørende eiendommen?
 Nei Ja
- 21 Er det foretatt radonmåling?
 Nei Ja
- 22 Kjenner du til manglende brukstillatelse eller ferdigattest?
 Nei Ja
- 23 Kjenner du til om det foreligger skaderapporter/ tilstandsvurderinger eller utførte målinger?
 Nei Ja
- 24 Er det andre forhold av betydning ved eiendommen som kan være relevant for kjøper å vite om (f.eks. rasfare, tinglyste forhold eller private avtaler)?
 Nei Ja

Tilleggs kommentar

Jeg bekrefter at opplysningene er gitt etter beste skjønn. Jeg er kjent med at dersom jeg har gitt ufullstendige, uriktige eller misvisende opplysninger om eiendommen, vil forsikringsselskapet kunne søke hel eller delvis regress for sine utbetalinger eller redusere sitt ansvar helt eller delvis, jfr. vilkår for boligselgerforsikring punkt 7.1 og forsikringsavtaleloven kapittel 4.

Jeg er orientert om mitt mulige ansvar som selger etter avhendingsloven, eventuelt etter kjøpsloven (aksjeboliger), og om forsikringsgiver sitt boligselgerforsikringstilbud.

Jeg er klar over at avtale om forsikring er bindende. Jeg er også klar over at premietilbudet først kan påberopes når boligen er solgt (budaksept). Premietilbudet som er gitt av megler er bindende for forsikringsgiver i 6 – seks – måneder fra oppdragsinngåelse med megler.

Etter dette vil premien og forsikringsvilkårene kunne justeres. Når premietilbudet ikke lenger er bindende for forsikringsselskapet må egenerklæringsskjemaet signeres på nytt og eventuelle endringer påføres. Det vil da være forsikringspremien og forsikringsvilkårene på ny signeringsdato som legges til grunn.

Det kan ikke tegnes boligselgerforsikring ved følgende salg:

- mellom ektefeller eller slektninger i rett oppstigende eller nedstigenede linje, søsken, eller
- mellom personer som bor eller har bodd på boligeiendommen og/eller
- når salget skjer som ledd i sikredes næringsvirksomhet/er en næringsseiendom
- etter at boligeiendommen er lagt ut for salg.
- ved salg av helårs- og fritidsbolig er det krav til at det foreligger tilstandsrapport i henhold til Forskrift til avhendingslova (tryggere bolighandel).

Forsikringsselskapet kan ved skriftlig samtykke akseptere tegning av forsikring også i ovennevnte tilfeller.

Dersom forsikringsselskapet ikke har gitt skriftlig samtykke, kan erstatningen bortfalle.

Ved oppgjørsoppdrag trer forsikringen i kraft når kontrakten er signert av begge parter, begrenset til siste 12 måneder før overtakelse.

Forøvrig oppfordrer selger potensielle kjøpere til å undersøke eiendommen grundig, jf avhendingsloven § 3-10 og kjøpsloven § 20 (aksjeboliger).

Gyldig forsikring forutsetter at det for helårs- og fritidsbolig foreligger tilstandsrapport som er i henhold til Forskrift til avhendingslova (tryggere bolighandel).

- Jeg ønsker boligselgerforsikring, og bekrefter å ha mottatt og lest forsikringsvilkårene og informasjonsbrosjyre til selger i forbindelse med kjøp av boligselgerforsikring. Forsikringen trer i kraft på det tidspunkt det foreligger en budaksept mellom partene, begrenset til tolv måneder før overtakelse. Ved oppgjørsoppdrag trer forsikringen i kraft når kontrakten er signert av begge parter, begrenset til siste 12 måneder før overtakelse. Jeg bekrefter med dette at eiendommen ikke er en næringsseiendom, at den ikke selges som ledd i næringsvirksomhet eller mellom ektefeller eller slektninger i rett oppstigende eller nedstigende linje, søsken, eller mellom personer som bor eller har bodd på boligeiendommen. Gyldig forsikring forutsetter at det for helårs- og fritidsbolig foreligger tilstandsrapport som er i henhold til Forskrift til avhendingslova (tryggere bolighandel). Forsikringen er ugyldig dersom den tegnes i strid med forsikringsvilkårene. Jeg er innforstått med at eiendomsmegleren ikke har fullmakt til å gjøre unntak fra ovennevnte begrensninger. Jeg er oppmerksom på at 8% av total forsikringskostnader honorar til Söderberg & Partners.
- Jeg ønsker ikke boligselgerforsikring, men megler har tilbudt meg å kjøpe slik forsikring.
- Jeg kan ikke kjøpe boligselgerforsikring ihht vilkår.

Document reference: 1201240058

NAME OF SIGNER	IDENTIFIER	TIME	ELECTRONIC ID
Hilde Elisabeth Grønsund	c9f86b2a66adce618f96230 e24e1ddf939691eb8	24.05.2024 18:43:30 UTC	Signer authenticated by Nets One time code

NAME OF SIGNER	IDENTIFIER	TIME	ELECTRONIC ID
Eva Laila Hilsen	4813c5874812d86b2ab24e 6ce0ea97f8c7fdb1f8	24.05.2024 18:45:46 UTC	Signer authenticated by Nets One time code

Document reference: 1201240058

- This is a PDF document digitally signed by Nets' E-Signing service.
- The document's integrity is protected by signing and sealing the contents with a certificate issued to Nets by a third party. Validating the signature confirms that the contents have not been modified since the time of signing.
- For more information about document formats, see <https://www.nets.eu/developer>

Det tas forbehold om riktigheten eller fullstendigheten av opplysningene i dette dokumentet. Det kan ikke rettes krav som følge av at disse opplysningene benyttes som grunnlag for beslutninger.

Eiendomsdata (Grunneiendom)

Bruksnavn	TOMT NR 8/FELT1	Beregnet areal	400.1
Etablert dato	20.01.1967	Historisk oppgitt areal	0
Oppdatert dato	20.12.2023	Historisk arealkilde	Ikke oppgitt (0)
Skyld	0.01	Antall teiger	1
Arealmerknader	Fiktive grenser		

- Tinglyst Del i samla fast eiendom Grunnforurensning Avtale/Vedtak om gr.ervert
 Bestående Under sammenslåing Kulturminne
 Seksjonert Klage er anmerket Ikke fullført oppmålingsf. Frist fullføring:
 Har fester Jordskifte er krevd Mangel ved matrikkelføringskrav Frist retting:

Forretninger

Brukstilfelle Forretningstype	Forr.dato M.før.dato	Kom. saksref. Annen ref.	Tingl.status Endr.dato	Involverte Berørte
Omnummerering	01.01.2020		Tinglyst	24/155
Omnummerering	01.01.2020		01.01.2020	
Kvalitetsheving for eksist. eiendom Annen forretningstype	07.05.2013 07.05.2013			24/2, 24/155
Grensejustering Grensejustering	29.10.2002			24/155 (-88,1), 24/256 (88,1)
Skylddeling Skylddeling	20.01.1967			24/2, 24/155

Teiger (Koordinatsystem: EUREF89 UTM Sone 32)

Type teig	X	Y	H	H.teig	Ber. areal	Arealmerknad
Eiendomsteig	6764431.84	521035.92	0	Ja	400.1	Fiktive grenser (FG)

Tinglyste eierforhold

Navn ID	Rolle Andel	Adresse Poststed	Status Kategori
HILSEN EVA LAILA F230145*****	Hjemmelshaver (H) 1/1	POSTBOKS 145 2901 FAGERNES	Bosatt (B)

Adresse

Vegadresse: Smørlivegen 180

Adressetilleggsnavn:

Poststed	2920 LEIRA I VALDRES	Kirkesogn	03100102 Skrautvål
Grunnkrets	117 Skrautvål Heimås	Tettsted	
Valgkrets	1 Nord-Aurdal		

Bygg

Nr	Bygningsnr	Lnr	Type	Bygningsstatus	Dato
1	158088894		Fritidsbygg(hyttersommerh. ol (161)	Tatt i bruk (TB)	10.05.1978

1: Bygning 158088894: Fritidsbygg(hyttersommerh. ol (161), Tatt i bruk 10.05.1978

Bygningsdata

Næringsgruppe	Annet som ikke er næring (Y)	BRA Bolig	70
Sefrakminne	Nei	BRA Annet	
Kulturminne	Nei	BRA Totalt	70
Opprinnelseskode	Vanlig registrering	BTA Bolig	
Har heis	Nei	BTA Annet	
Vannforsyning	Privat ikke innlagt	BTA Totalt	
Avløp	Ingen kloakk	Bebygd areal	
Energikilder		Ufullstendig areal	Nei
Oppvarmingstyper		Antall boenheter	

Bygningsstatshistorikk

Bygningsstatus	Dato	Reg.dato
Rammetillatelse	10.05.1977	23.05.2007
Igangsettingstillatelse	10.06.1977	23.05.2007
Tatt i bruk	10.05.1978	23.05.2007

Bruksenheter

Type	Adresse	Br.enhet	Eiendom	BRA	Rom	Bad	WC	Kjøkkentilgang
Fritidsbolig	Smørlivegen 180	H0101	24/155	70	0	0	0	Kjøkken

Etasjer

Etasje	Ant. boenh.	BRA Bolig	BRA Annet	Sum BRA	BTA Bolig	BTA Annet	Sum BTA
H01	0	70	0	70	0	0	0

Eiendomskart for eiendom 3451 - 24/155//



Det tas forbehold om riktigheten eller fullstendigheten av opplysningene i dette dokumentet. Det kan ikke rettes krav som følge av at disse opplysningene benyttes som grunnlag for beslutninger.

----- Eiendomsgrense - omtvistet	----- Eiendomsgrense - lite nøyaktig	● Grensepunkt - lite nøyaktig	○ Grensepunkt - offentlig godkjent
- - - - - Hjelpelinje vegkant	----- Eiendomsgrense - mindre nøyaktig	● Grensepunkt - mindre nøyaktig	⚓ Grensepunkt - bolt
----- Hjelpelinje fiktiv	----- Eiendomsgrense - middels nøyaktig	● Grensepunkt - middels nøyaktig	✕ Grensepunkt - kors
..... Hjelpelinje punktfeste	----- Eiendomsgrense - nøyaktig	● Grensepunkt - nøyaktig	⊠ Grensepunkt - rør
----- Hjelpelinje vannkant	----- Eiendomsgrense - svært nøyaktig	● Grensepunkt - nøyaktig	● Grensepunkt - hjelpепunkt / annet
	----- Eiendomsgrense - uviss nøyaktighet	● Grensepunkt - svært nøyaktig	● Grensepunkt - uten klassifisering

Areal og koordinater for eiendommen

Areal	400,10 m ²	Arealmerknad	Fiktive grenser			
Representasjonspunkt	Koordinatsystem	EUREF89 UTM Sone 32	Nord	6764431,839116217	Øst	521035,9223198923

Grensepunkter						Grenselinjer (m)	
#	Nord	Øst	Nøyaktigh.	Nedsatt i	Grensepunkttype	Lengde	Radius
1	6764443,73327699	521035,922319892	9999 cm	Ikke spesifisert (IS)	Geometrisk hjelpepunkt (99)	(Punkt)	



Nord-Aurdal kommune

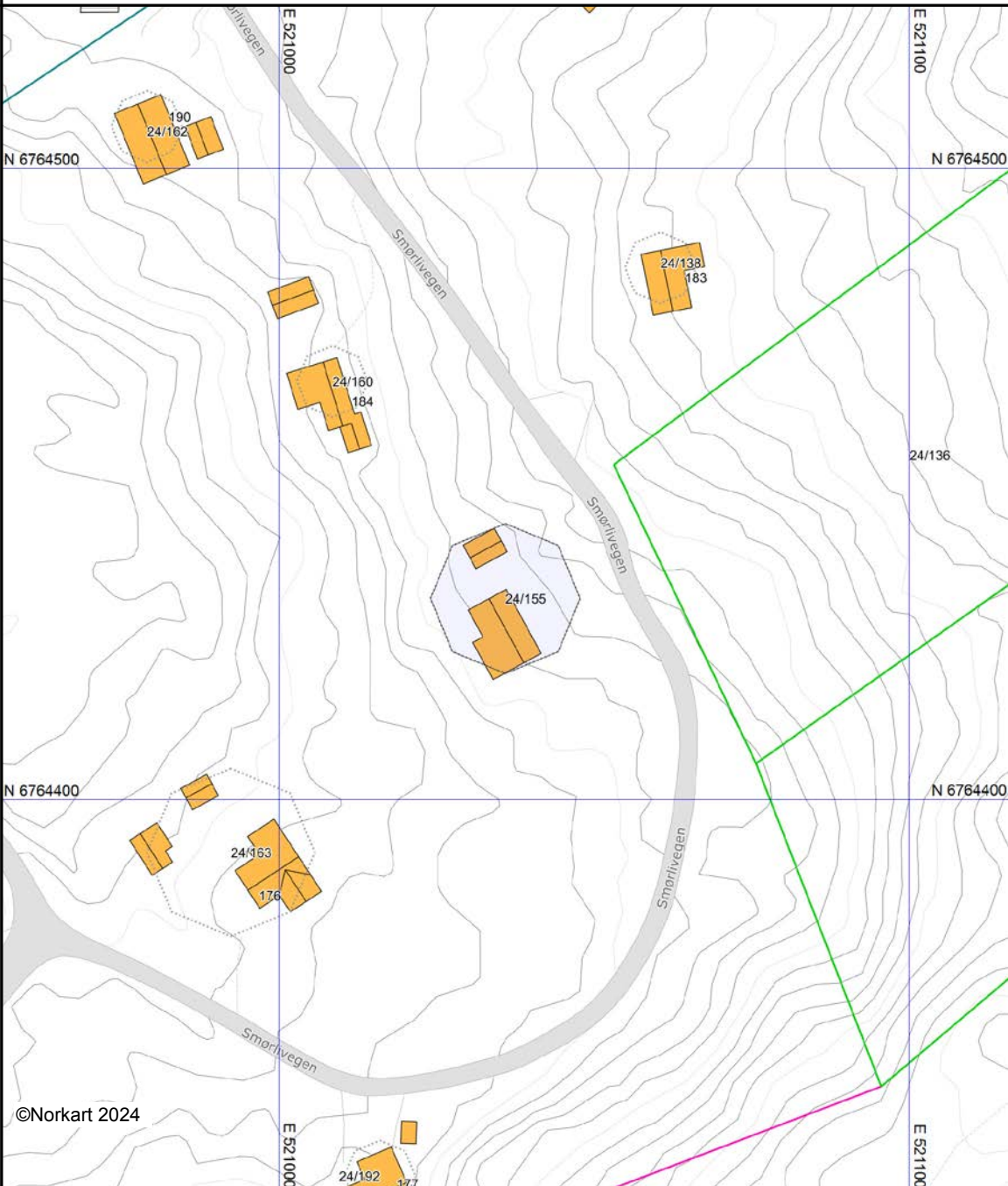
Grunnkart

Eiendom: 24/155
Adresse: Smørlivegen 180
Dato: 24.05.2024
Målestokk: 1:1000



UTM-32

Eiendomsgr. nøyaktig <= 10 cm	Eiendomsgr. mindre nøyaktig >200<=500 cm	Eiendomsgr. omtvistet	Hjelpelinje vannkant
Eiendomsgr. middels nøyaktig >10<=30 cm	Eiendomsgr. lite nøyaktig >=500 cm	Hjelpelinje veikant	Hjelpelinje fikтив
Eiendomsgr. mindre nøyaktig >30<=200 cm	Eiendomsgr. uviss nøyaktighet	Hjelpelinje punktbeste	



Det tas forbehold om at det kan forekomme feil, mangler eller avvik i kartet. Spesielt gjelder dette usikre eiendomsgrenser. Dette kartet kan ikke brukes som erstatning for situasjonskart i byggesaker.

Ut fra kommunens arkiv kan en ikke finne dokumentasjon på at det foreligger midlertidig bruksattest eller ferdigattest for bygg på eiendommen.



Nord-Aurdal kommune

Adresse: Boks 143, 2901 Fagernes

Telefon: 61 35 90 00

Utskriftsdato: 24.05.2024

Vann og avløp med informasjon om vannmåler

EM §6-7 Oppdragstakerens undersøkelses- og opplysningsplikt

Kilde: Nord-Aurdal kommune

Kommunenr.	3451	Gårdsnr.	24	Bruksnr.	155	Festenr.		Seksjonsnr.	
Adresse	Smørlivegen 180, 2920 LEIRA I VALDRES								

Informasjon om vann/avløp registrert på eiendommen

Målnummer	Stand	Dato	Avlesningstype
Ingen treff på vannmålere.			

Offentlig vann	Nei
Offentlig avløp	Nei
Privat septikanlegg	Nei

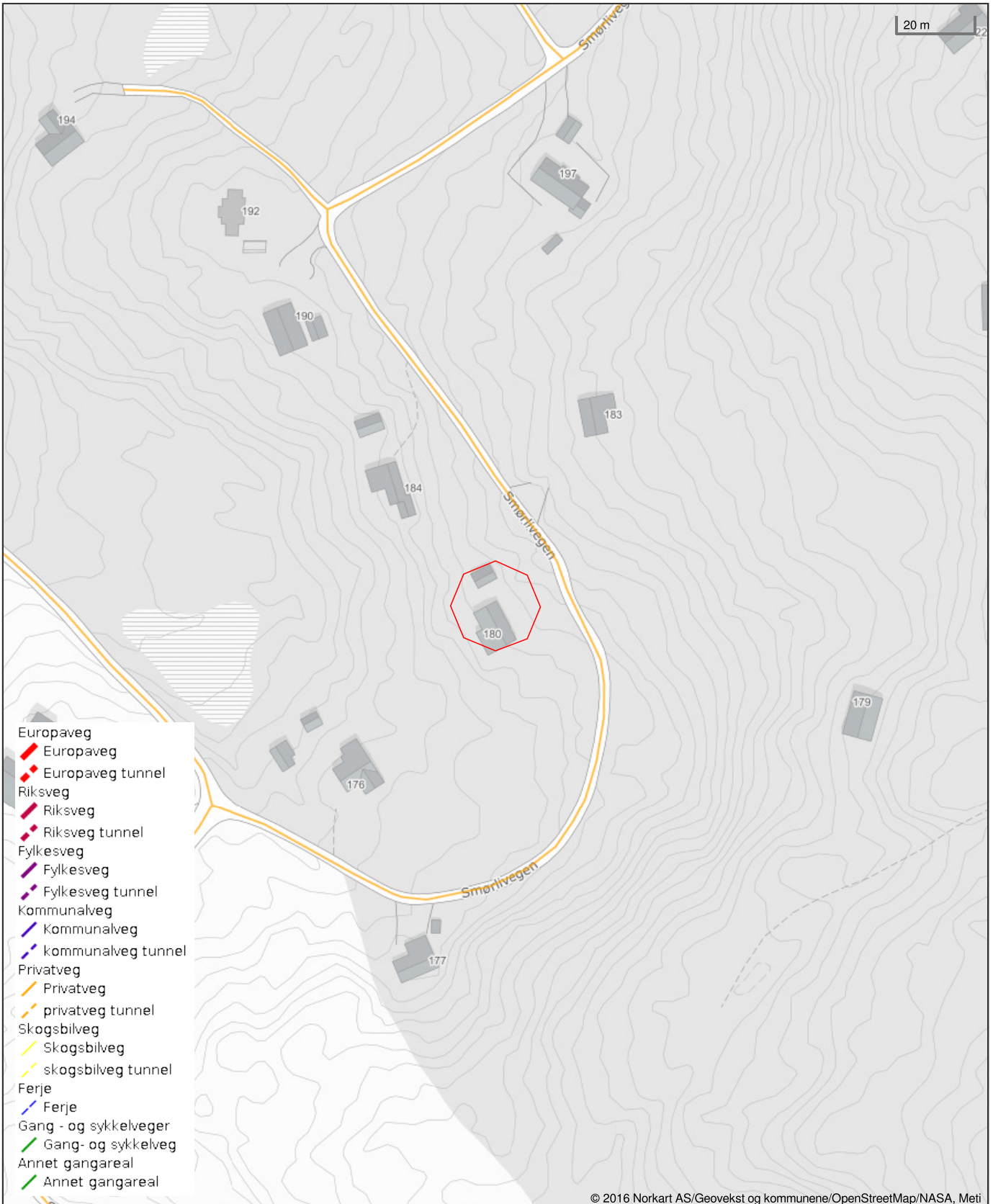
FORBEHOLD VED UTLEVERING AV INFORMASJON I FORBINDELSE MED EIENDOMSFORESPØRSLER:

Det tas forbehold om riktigheten eller fullstendigheten av opplysningene i dette dokumentet. Det kan ikke rettes krav som følge av at disse opplysningene benyttes som grunnlag for beslutninger.

Vegstatuskart for eiendom 3451 - 24/155//



20 m



Det tas forbehold om riktigheten eller fullstendigheten av opplysningene i dette dokumentet. Det kan ikke rettes krav som følge av at disse opplysningene benyttes som grunnlag for beslutninger.



Nord-Aurdal kommune

Adresse: Boks 143, 2901 Fagernes

Telefon: 61 35 90 00

Utskriftsdato: 24.05.2024

Kommunale gebyrer 2024

EM §6-7 Oppdragstakerens undersøkelses- og opplysningsplikt

Kilde: Nord-Aurdal kommune

Kommunenr.	3451	Gårdsnr.	24	Bruksnr.	155	Festenr.		Seksjonsnr.	
Adresse	Smørlivegen 180, 2920 LEIRA I VALDRES								

Kommunale gebyrer fakturert på eiendommen i 2023

Kommunale gebyrer er en kombinasjon av forskudd, abonnement og enkeltgebyrer fakturert etter levert tjeneste. Vi kjenner ikke samlet gebyr for en eiendom for et år før året er omme. Denne rapporten sammenstiller dette for fjoråret, med summer fordelt per fagområde. Tjenestene vil normalt ha en prisøkning hvert år, samt at forbruk på ulike tjenester kan variere fra år til år.

Gebyr	Fakturert beløp i 2023
Eiendomsskatt	963,15 kr
Feiing	360,00 kr
Renovasjon	2 055,00 kr
Sum	3 378,15 kr

Prognose kommunale gebyrer fakturert på eiendommen inneværende år

Vare	Grunnlag	Enhetspris	Andel	Korreksjon	Årsprognose	Fakt. hittil i år
Eiendomsskatt fritidseiendom	240800 prom	4,00 kr	1/1	0 %	963,00 kr	240,80 kr
Fritids- og stølsrenovasjon	1 Hytte	2 157,50 kr	1/1	0 %	2 157,50 kr	539,38 kr
Årlig feiegebyr fritidsbolig	1 Pipe	169,00 kr	1/1	0 %	169,00 kr	42,25 kr
Årlig tilsynsgebyr fritidsbolig	1 Pipe	169,00 kr	1/1	0 %	169,00 kr	42,25 kr
				Sum	3 458,50 kr	864,68 kr

Løpende gebyr brukes for å fordele en årlig kostnad på flere innbetalinger.

Eiendomsskatt og Feiing er unntatt mva. Andre beløp er inkl. mva.

FORBEHOLD VED UTLIVERING AV INFORMASJON I FORBINDELSE MED EIENDOMSFORESPØRSLER:

Det tas forbehold om riktigheten eller fullstendigheten av opplysningene i dette dokumentet. Det kan ikke rettes krav som følge av at disse opplysningene benyttes som grunnlag for beslutninger.



Nord-Aurdal Brannvesen

Opplysning til eiendomsmegler

Gårdsnr:	24	Bruksnr:	155	Festenr:	0	Seksjonsnr:	0
Adresse:	Smørlivegen 180, 2920 Leira i valdres						

Skorstein og ildsted

Det er ønskelig med nytt tilsyn og eller feiing på denne adressen.

Nedgravd oljetank

Det er ikke registrert oljetank på tomten.

Ref:

Nils Eirik Sogn Espeseth

Brannforebygger

Nord-Aurdal brannvesen



Nord-Aurdal kommune

Adresse: Boks 143, 2901 Fagernes

Telefon: 61 35 90 00

Utskriftsdato: 24.05.2024

Planopplysninger

EM §6-7 Oppdragstakerens undersøkelses- og opplysningsplikt

Kilde: Nord-Aurdal kommune

Kommunenr.	3451	Gårdsnr.	24	Bruksnr.	155	Festenr.		Seksjonsnr.	
Adresse	Smørlivegen 180, 2920 LEIRA I VALDRES								

Opplysningene omfatter gjeldende planer og pågående planarbeid for eiendommen. Nærmere opplysninger om den enkelte plan med dokumenter, mindre endringer, etc finnes på internett, se lenker under. Oppgitte delarealer viser planinformasjon på eiendommen.

Det tas forbehold om riktigheten eller fullstendigheten av opplysningene i dette dokumentet. Det kan ikke rettes krav som følge av at disse opplysningene benyttes som grunnlag for beslutninger.

Plantyper med treff

- ☑ Kommuneplaner

Plantyper uten treff

- ❌ Kommuneplaner under arbeid
- ❌ Kommunedelplaner under arbeid
- ❌ Reguleringsplaner under bakken
- ❌ Reguleringsplaner under arbeid
- ❌ Reguleringsplaner under arbeid i nærheten
- ❌ Bebyggelsesplaner over bakken
- ❌ Midlertidige forbud
- ❌ Kommunedelplaner
- ❌ Reguleringsplaner
- ❌ Reguleringsplaner over bakken
- ❌ Reguleringsplaner bunn
- ❌ Bebyggelsesplaner
- ❌ Bebyggelsesplaner under bakken

Kommuneplaner

Besøk kommunens hjemmeside for mer informasjon.

Id	0542K020
Navn	AREALDELEN TIL KOMMUNEPLANEN 2014 - 2024
Plantype	Kommuneplanens arealdel
Status	Endelig vedtatt arealplan
Ikrafttredelse	11.09.2014
Bestemmelser	- https://www.arealplaner.no/3451/dokumenter/640/Planbestemmelser_kommuneplan.pdf
Delarealer	Delareal 400 m ² Arealbruk LNRF areal for nødvendige tiltak for landbruk og reindrift og gårdstilknyttet næringsvirksomhet basert på gårdens ressursgrunnlag,Nåværende



Nord-Aurdal kommune

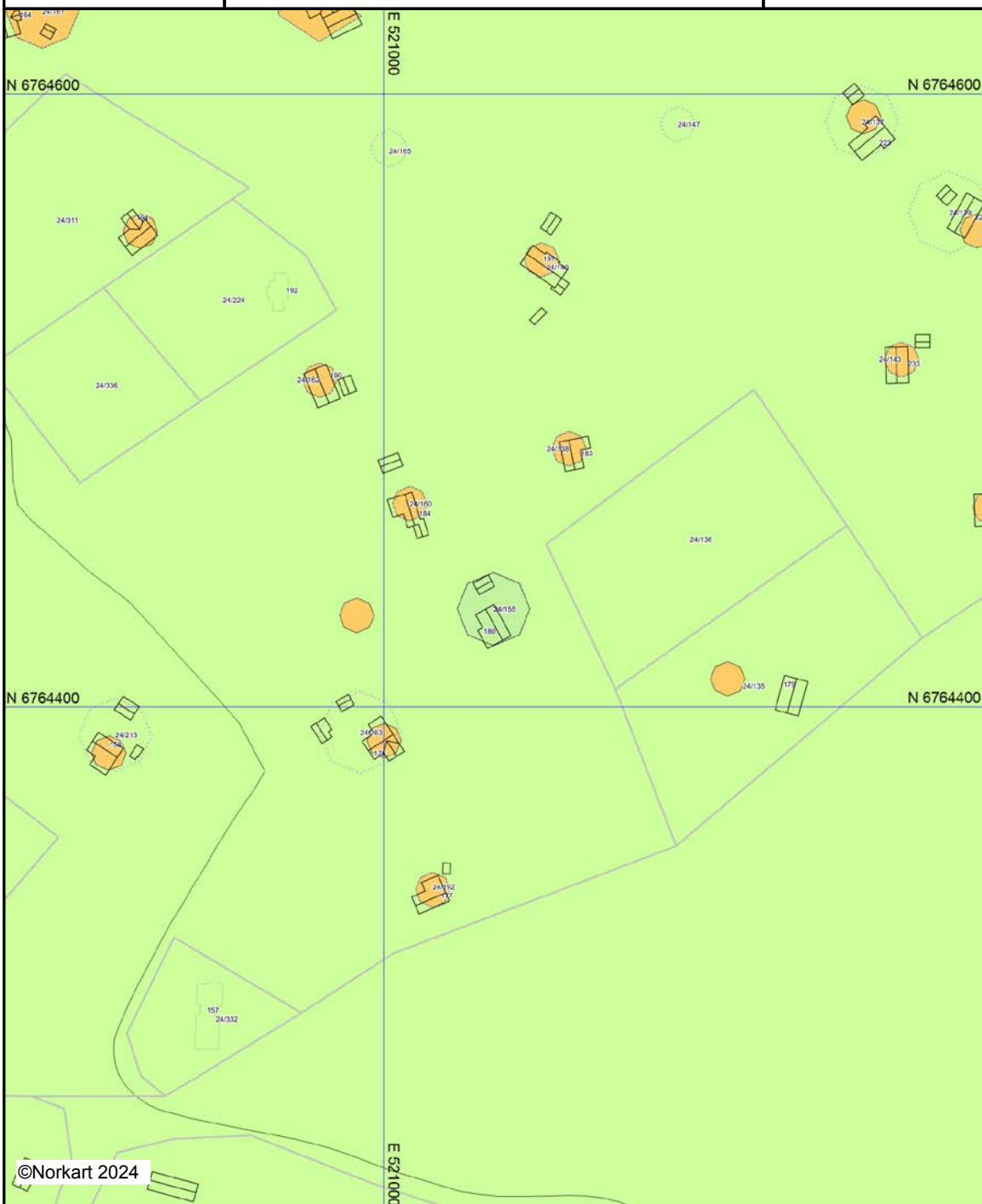
Kommuneplankart

Eiendom: 24/155
Adresse: Smørlivegen 180
Utskriftsdato: 24.05.2024
Målestokk: 1:2000

N



UTM-32





©Norkart 2024

Kartet er produsert fra kommunens beste digitale kartbaser for området og inneholder viktige opplysninger om eiendommen og området omkring. Presentasjonen av informasjon er i samsvar med nasjonal standard. Kartet kan inneholde feil, mangler eller avvik i forhold til kravene i oppgitt standard. Kartet kan ikke benyttes til andre formål enn det formålet det er utlevert til uten samtykke fra kommunen jf. lov om åndsverk.

Tegnforklaring

Kommuneplan-Begyggelse og anlegg (PBL2)
 Fritidsbebyggelse - nåværende

Kommuneplan-Landbruk-,natur- og friluftsf.
 LNFR-areal - nåværende

Felles for kommuneplan PBL 1985 og 2008
 Planområde

 Grense for arealformål

 Samleveg - nåværende

Oversiktskart for eiendom 3451 - 24/155//



© 2016 Norkart AS/Geovekst og kommunene/OpenStreetMap/NASA, Meti

Det tas forbehold om riktigheten eller fullstendigheten av opplysningene i dette dokumentet. Det kan ikke rettes krav som følge av at disse opplysningene benyttes som grunnlag for beslutninger.

Eiendom	3451 24/155		
Utskriftsdato	24.05.2024	Antall datasett	94

VIKTIG: Fravær av treff på et datasett betyr ikke nødvendigvis at området er fritatt for risiko, men at det ikke er gjort observasjoner av det aktuelle temaet i området, eller at området ikke er kartlagt. Treff på et datasett indikerer normalt at ytterligere undersøkelser er nødvendige.

Det tas forbehold om riktigheten eller fullstendigheten av opplysningene i dette dokumentet. Det kan ikke rettes krav som følge av at disse opplysningene benyttes som grunnlag for beslutninger.

9 Berørte datasett

- ❗ FKB-AR5
- ❗ Kartlagte og verdsatte friluftslivsområder
- ❗ Lufthavn - Restriksjonsplaner for Avinors lufthavner
- ❗ Naturtyper i Norge - landskap
- ❗ Vannkraft, Utbygd og ikke utbygd
- ❗ Grunnvannsborehull
- ❗ Løsmasser N50/N250
- ❗ Mulighet for marin leire
- ❗ Radon

85 Sjekkede, ikke berørte datasett

- ✔ 100-meter belte kyst
- ✔ Akvakulturlokaliteter
- ✔ Arter av nasjonal forvaltningsinteresse
- ✔ Byggeforbudssoner kraftledninger
- ✔ Dyrkbar jord
- ✔ FKB Tiltak
- ✔ FKB-bane
- ✔ Flomsone
- ✔ Forurenset grunn
- ✔ Gyteområder
- ✔ Hoved- og biled, arealavgrensning
- ✔ Jord- og flomskred, aktsomhetsområder
- ✔ Korallrev
- ✔ Kulturlandskap - verdifulle
- ✔ Kulturminner - Fredete bygninger
- ✔ Kulturminner - Lokalteter, Enkeltminner og Sikringssoner
- ✔ Kulturminner - Verneverdig tette trehusmiljøer
- ✔ Låsettingsplasser
- ✔ Marine Naturtyper - DN håndbok 19
- ✔ Mineralressurser - industrimineral, naturstein og metaller
- ✔ Aktsomhetskart for snøskred
- ✔ Ankringsområder
- ✔ Bergrettigheter
- ✔ Dybdedata
- ✔ Fiskeplasser redskap
- ✔ FKB-arealbruk
- ✔ Flom - aktsomhetsområder
- ✔ Foreslåtte naturvernområder
- ✔ Grus og pukk
- ✔ Hoved- og biled
- ✔ Inngrepsfrie naturområder
- ✔ Jordsmonn - Jordkvalitet
- ✔ Kulturlandskap - utvalgte
- ✔ Kulturminner - Brannsmitteområder
- ✔ Kulturminner - Kulturmiljøer
- ✔ Kulturminner - SEFRAK
- ✔ Kvikkleire
- ✔ Marin grense
- ✔ Markagrensa
- ✔ Naturtyper - DN-håndbok 13

- ✔ Reindrift flyttlei
- ✔ Reindrift høstvinterbeite årstidsbeite

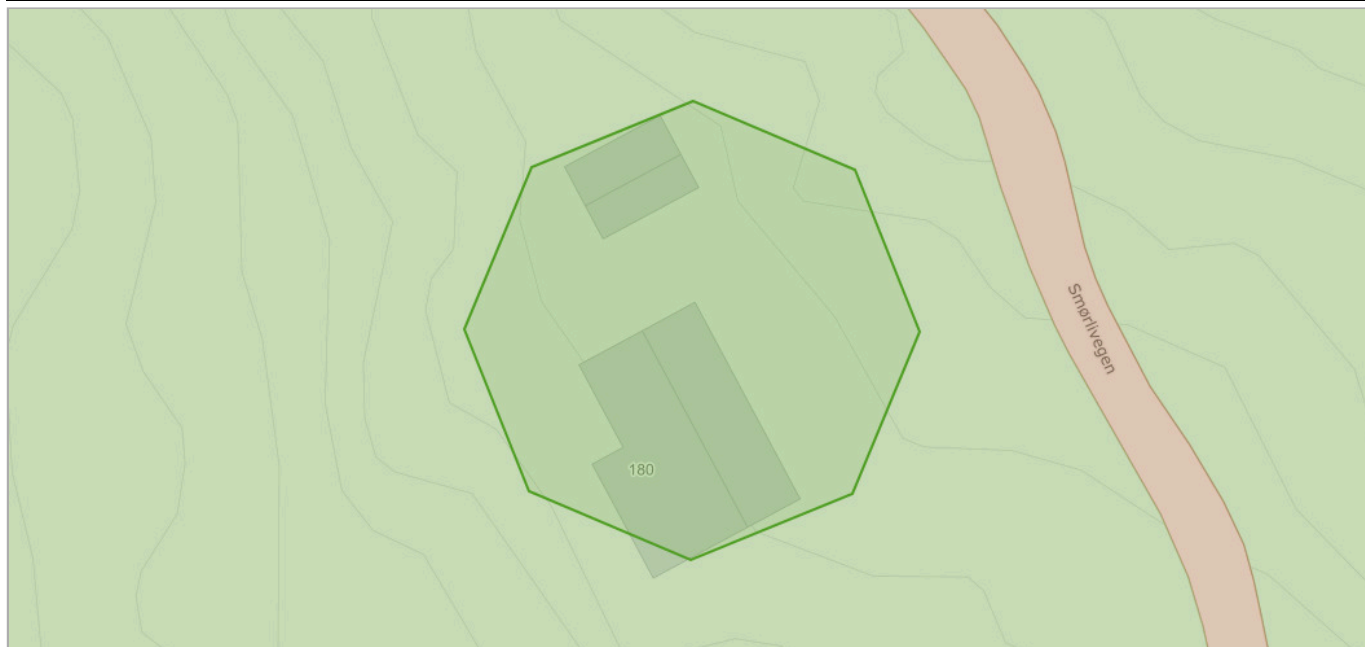
- ✔ Reindrift oppsamlingsområde
- ✔ Reindrift reinbeitedistrikt
- ✔ Reindrift reindriftsanlegg
- ✔ Reindrift reinrestriksjonsområde
- ✔ Reindrift sommerbeite årstidsbeite
- ✔ Reindrift vårbeite årstidsbeite
- ✔ Skredfaresoner
- ✔ Statens vegvesens kvikkleiredata
- ✔ Steinsprang - aktsomhetsområder
- ✔ Stormflo
- ✔ Støysoner Avinors lufthavner
- ✔ Støysoner for Forsvarets flyplasser

- ✔ Strategisk støykartlegging veg
- ✔ Tilgjengelighet
- ✔ Trafikkulykker
- ✔ Utvalgte naturtyper
- ✔ Veg senterlinje Elveg 2.0
- ✔ Vernskog
- ✔ Vindkraft

- ✔ Reindrift høstbeite årstidsbeite
- ✔ Reindrift konvensjonsområde
reinkonvensjonsområde
- ✔ Reindrift Reinavtaleområde
- ✔ Reindrift reinbeiteområde
- ✔ Reindrift reinkonsesjonsområde
- ✔ Reindrift siidaområde
- ✔ Reindrift trekklei
- ✔ Reindrift vinterbeite årstidsbeite
- ✔ Skredhendelser
- ✔ Statlig sikra friluftslivsområder
- ✔ Store fjellskred
- ✔ Støykartlegging veg etter T-1442
- ✔ Støysoner for BaneNORs jernbanenett
- ✔ Støysoner for Forsvarets skyte- og øvingsfelt
etter T-1442
- ✔ Tettsteder
- ✔ Trafikkmengde
- ✔ Turrutebasen
- ✔ Vannforekomster
- ✔ Verneplan for vassdrag
- ✔ Villreinområder

FKB-AR5

Kilde	Geovekst	Versjon	05.12.2023
-------	----------	---------	------------



Om datasettet

FKB-AR5 beskriver Norges arealressurser i målestokk 1:5 000. AR5 vil danne grunnlag for videre ajourhold av detaljert arealressursinformasjon. AR5 er et flatedekkende datasett som er velegnet for analyseformål og kartframstillinger.

Tegnforklaring

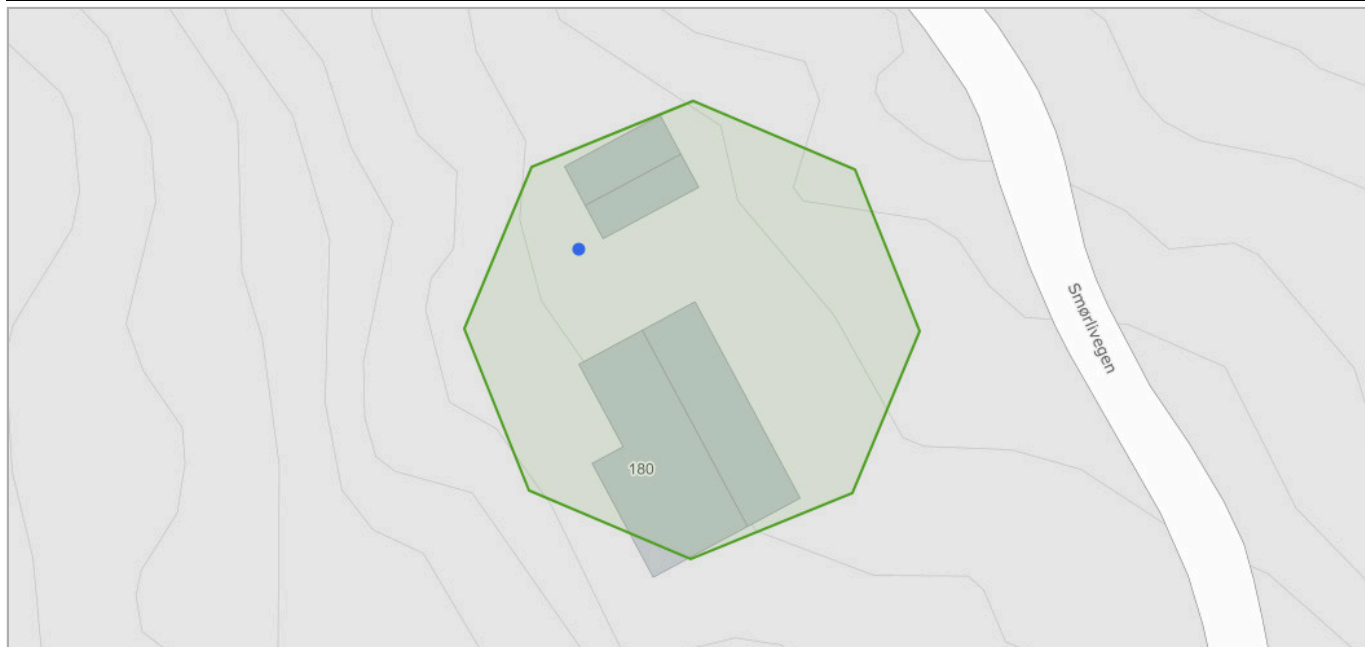
Skog
Samferdsel

Objekter

Arealtype	Grunnforhold	Skogbonitet	Treslag
Skog	Jorddekt	Impediment	Barskog

Grunnvannsborehull

Kilde	Norges geologiske undersøkelse	Versjon	10.05.2024
--------------	--------------------------------	----------------	------------



Om datasettet

Den nasjonale grunnvannsdatabasen (GRANADA) gir informasjon om brønner og kilder i løsmasser og fjell med tilhørende bruksformål (vannforsyning, energi, undersøkelse) samt grunnvannskvalitet. Mer enn 60.000 brønner er delt inn etter brukstema. Den tidligere Brønndatabasen er nå integrert i GRANADA.

Tegnforklaring

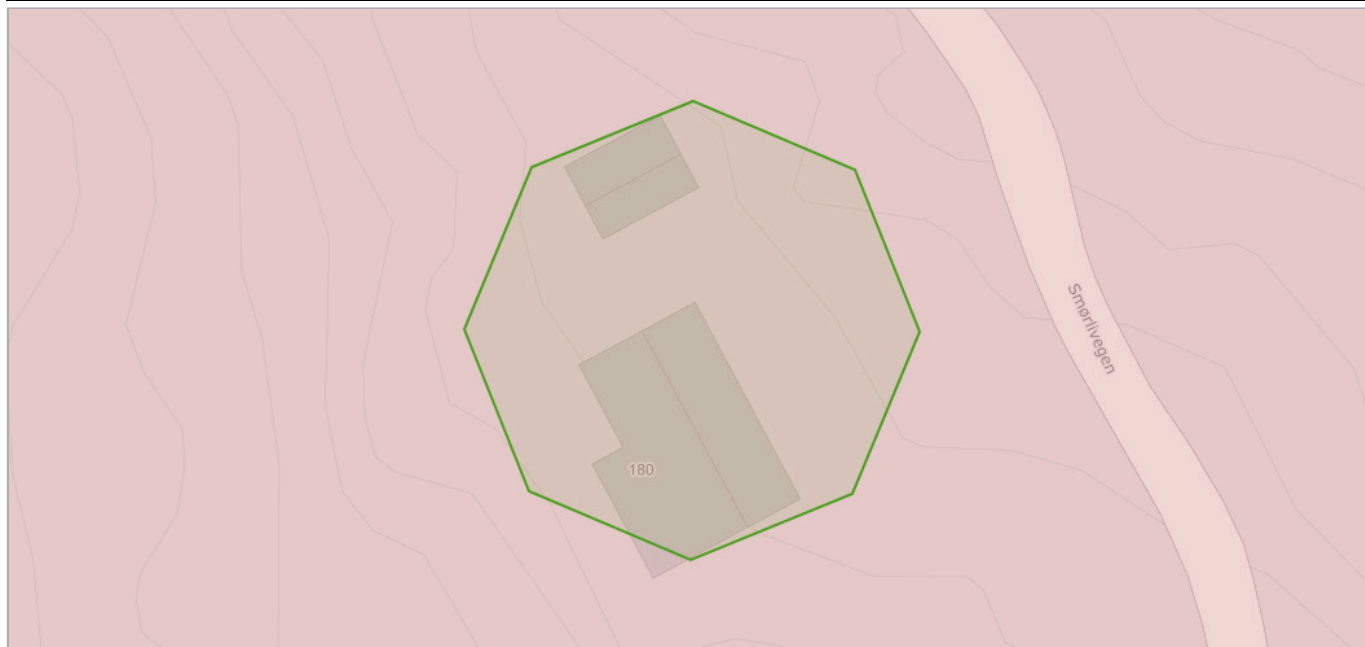
Grunnvannbrønn
● Grunnvannbrønn - fjell

Grunnvannbrønn

Brønnr	Bruk	Grunnforhold
125394	Hytte/fritidsbolig	Fjell

Kartlagte og verdsatte friluftslivsområder

Kilde	Miljødirektoratet	Versjon	22.05.2024
--------------	-------------------	----------------	------------



Om datasettet

Datasettet viser områder som er kartlagt og verdsatt etter metodikken i Miljødirektoratets Veileder M98-2013 (Tidligere DN håndbok 25 – 2004 Kartlegging og verdsetting av friluftslivsområder). Formålet med datasettet er å gi en oversikt over områder som er viktige for allmennhetens friluftsliv, og at det skal være lett å redegjøre for hvilke vurderinger og kriterier som er lagt til grunn for arbeidet og det ferdige produktet.

Tegnforklaring

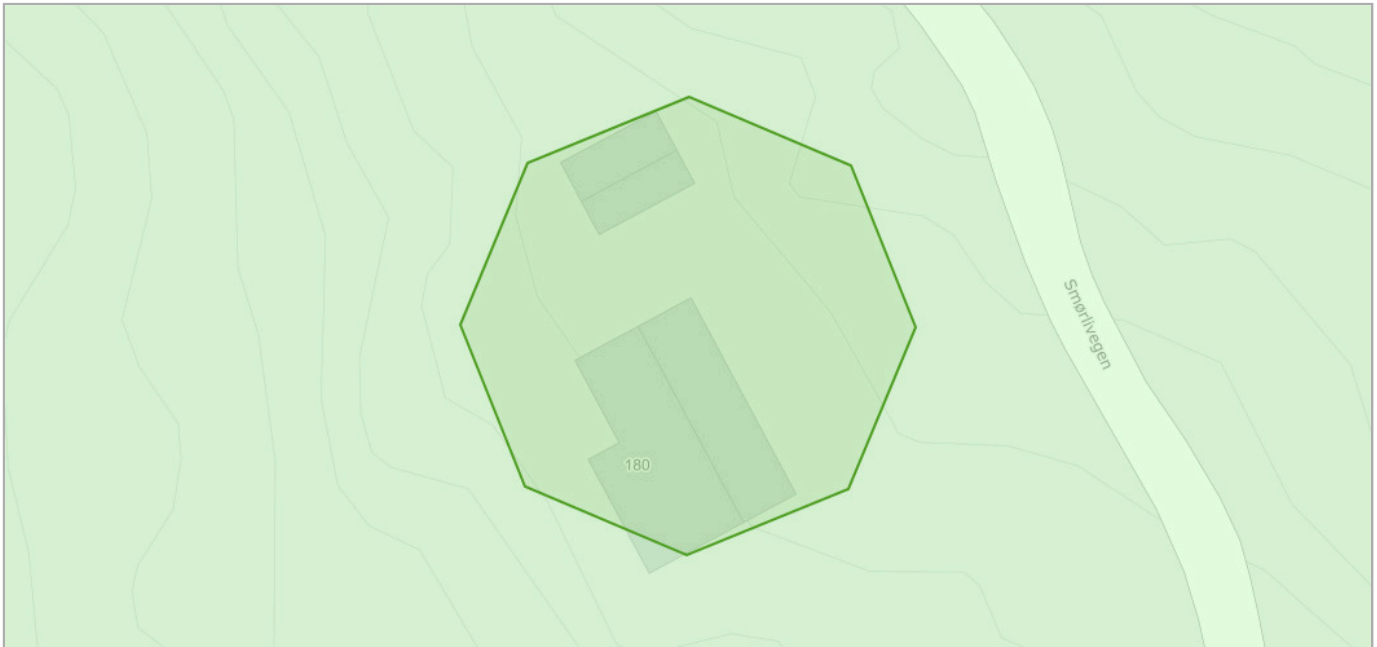
 Kartlagte friluftslivsområder
 Viktig friluftslivsområde

Objekter

Navn	Fritype	Friverdi	Faktaark
Kruk	utfartsområde	viktigFriluftslivsområde	Faktaark (pdf) (http://faktaark.naturbase.no/?id=FK00025591)

Løsmasser N50/N250

Kilde	Norges geologiske undersøkelse	Versjon	12.03.2024
--------------	--------------------------------	----------------	------------



Om datasettet

Datagrunnlaget for tema jordarter er basert på innholdet i kvartærgeologiske kart (løsmassekart), som foreligger analogt i flere målestokker (hovedsaklig M 1:50.000). Kartene er konvertert til digital form ved hjelp av skanning og vektorisering. I første omgang er kun flatene og formelementer (linjer) etablert som digitale datasett. Senere vil også punktinformasjonen bli tilgjengelig. Temakoder og egenskaper følger i hovedsak SOSI-standarden, versjon 4.0. I egenskapstabellen til kartet er det gitt opplysninger om jordartstype, og med utgangspunkt i jordartenes egenskaper er det utviklet avledede tema. Dette kan være infiltrasjonsegenskaper og grunnvannspotensiale. Forholdene ligger også til rette for senere å utvikle tema av interesse for avfallsdeponering, grunnforhold og telefare. De avleda temaene må ikke oppfattes som absolutte, men er kun retningsgivende. Lokale forhold og variasjoner vil kunne medvirke til at avledningen burde være annerledes enn oppgitt. Lokale undersøkelser anbefales derfor før tiltak basert på avledningen settes i verk.

Tegnforklaring

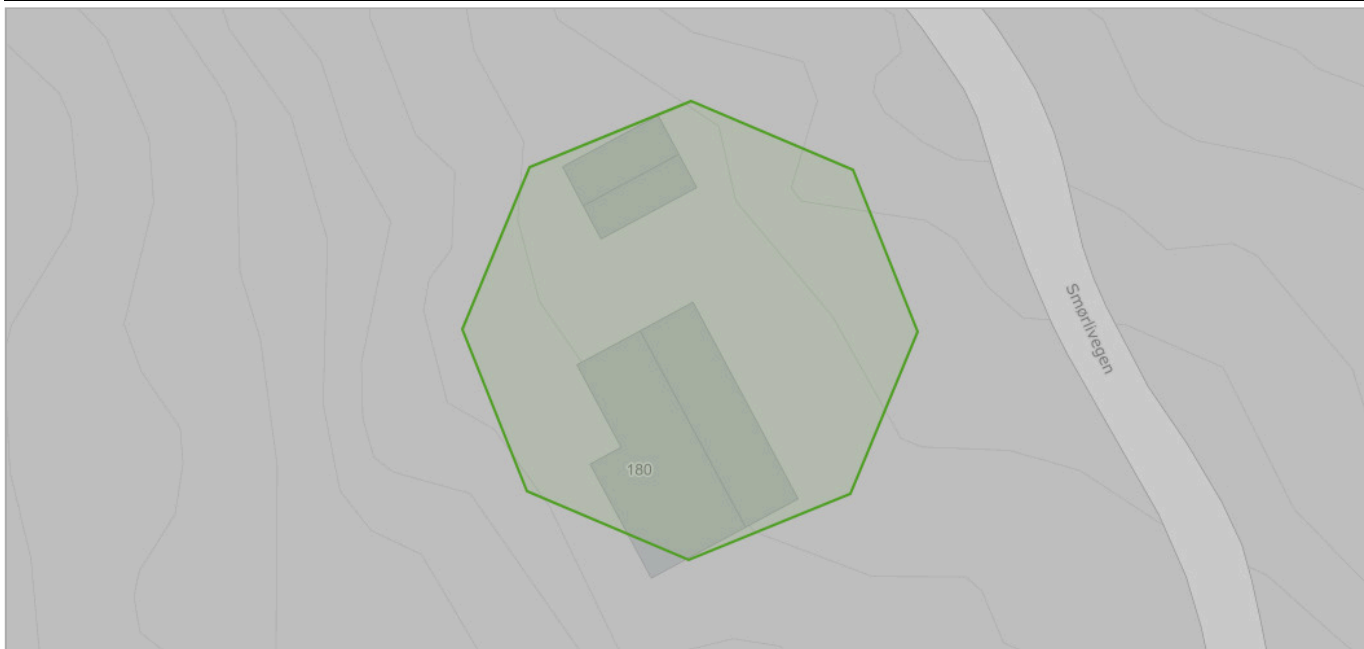
Løsmasser N50/N250
Tynn morene

Objekter

Løsmasstype	Infiltrasjonsegenskap	Grunnvann
Morenemateriale, usammenhengende eller tynt dekke over berggrunnen	Lite egnet	Ikke grunnvannspotensial i løsmassene

Lufthavn - Restriksjonsplaner for Avinors lufthavner

Versjon	02.08.2021	
---------	------------	--



Tegnforklaring


Lufthavn - Restriksjonsplaner for Avinors lufthavner
■ Lufthavn - Restriksjonsplaner for Avinors lufthavner

Objekter

Rullebaneretning	Restriksjonstype	Navn
-	Konisk flate	ENFG

Mulighet for marin leire

Kilde	Norges geologiske undersøkelse	Versjon	28.04.2024
--------------	--------------------------------	----------------	------------



Om datasettet

Mulighet for marin leire er basert på løsmassekart i ulik målestokk og datasett for marin grense.

Løsmasstyper under marin grense er klassifisert etter muligheten for å finne marin leire og kan grovt sett inndeles i seks klasser. Karttjenesten 'Mulighet for marin leire' er opprettet som en hjelp til å lese et kvartærgeologisk kart.

Datasettet kan brukes til overordnet "screening" av store områder mht mulig forekomst av marin leire. Andre type data kan bidra til å verifisere om hvorvidt marin leire er tilstede eller ikke, for eksempel grunnbøringsdata.

Tegnforklaring

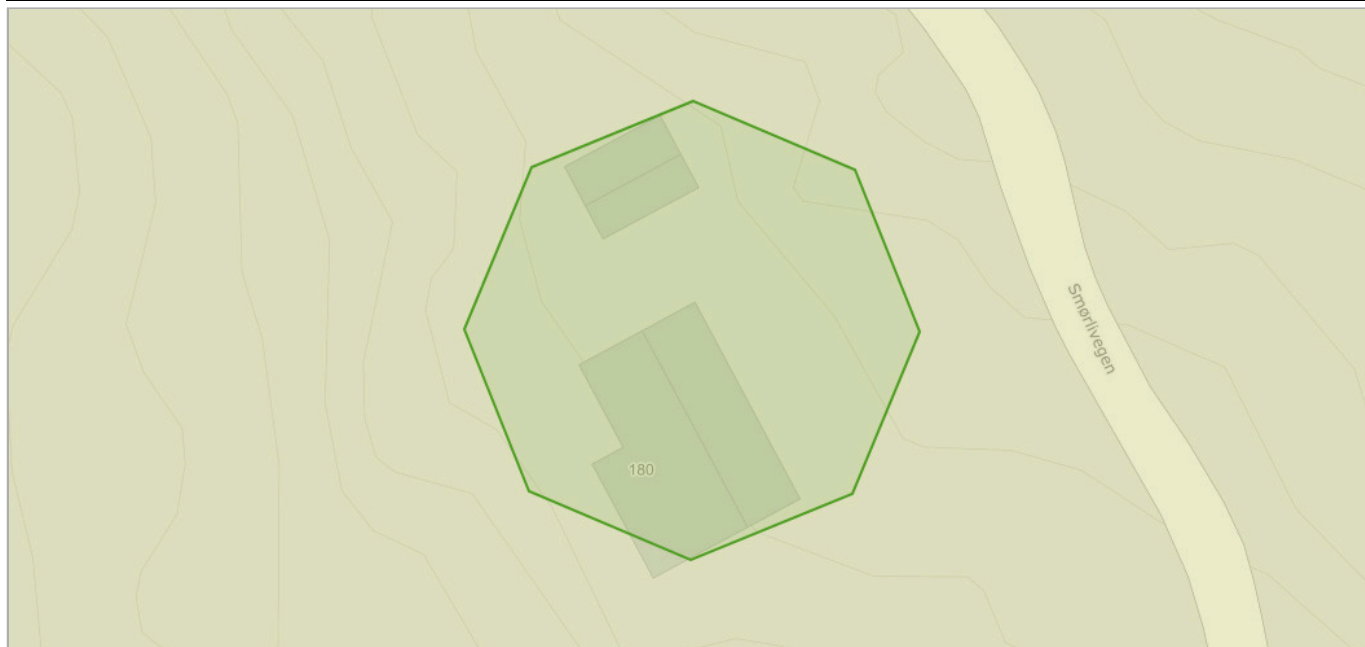
Mulighet for marin leire
■ Stort sett fraværende

Objekter

Mulig marin leire	Løsmasstype
stortSettFraværende	Morenemateriale, usammenhengende eller tynt dekke over berggrunnen

Naturtyper i Norge - landskap

Kilde	Artsdatabanken	Versjon	07.05.2024
-------	----------------	---------	------------



Om datasettet

NiN landskap er et system for beskrivelse av landskapsmessig variasjon som forholder seg til definisjonene i den europeiske landskapskonvensjonen og i naturmangfoldloven. NiN landskap er en del av Artsdatabanken sitt typesystem «Natur i Norge (NiN)». Kartleggingsmetodikken er utviklet for Nordland fylke, og standarden er utviklet etter et pilotprosjekt i Nordland fylke. Systemet inneholder standardisert metodikk for avgrensning og typeinndeling av landskap. Landskapsnivået i NiN er tilpasset kartlegging i målestokk 1:50 000. Landskapstypeinndelingen i NiN omfatter alle landskap fra naturlandskap, via jordbrukslandskap til bylandskapet. På grunnlag av digitale terrengformanalyser er det laget standardiserte kriterier for inndeling i hovedtyper og grupper av hovedtyper, som fanger opp variasjonen i landskapet på grov skala. Videre er det utarbeidet en typeinndeling for å adressere landskapsvariasjon i finere skala basert på variasjon i landskapets innhold og egenskaper. Variasjon i landskapet langs ti gradienter danner grunnlag for denne inndelingen.

Tegnforklaring

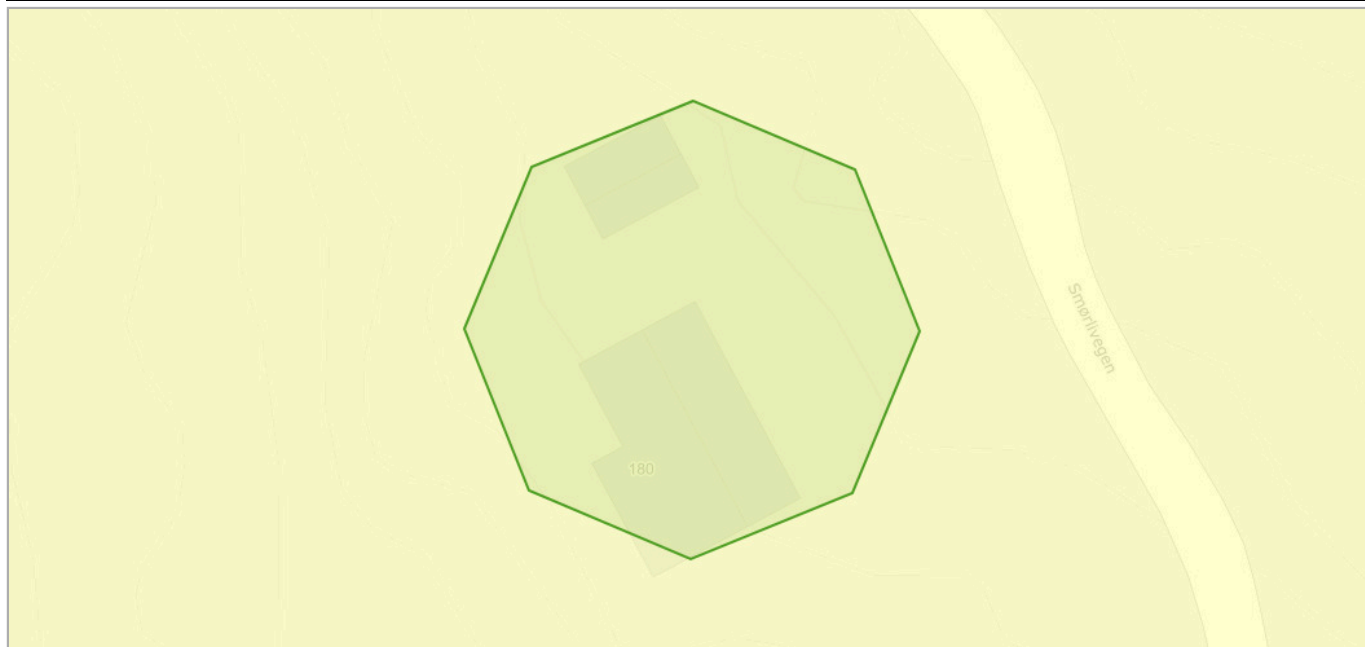
Innland - ås og fjellandskap
Innland - ås og fjellandskap

Objekter

Objekttype	Kode	Landskapstype
innland_aas_fjellandskap	LA-TI-I-A	Grunne daler i ås- og fjellandskap under skoggrensen med bebygde områder

Radon

Kilde	Norges geologiske undersøkelse	Versjon	15.06.2020
--------------	--------------------------------	----------------	------------



Om datasettet

Datasettet viser hvilke områder i Norge som trolig er mer radonutsatt enn andre. Datasettet er basert på geologi og inneluftsmålinger av radon. Inneluftsmålinger er fra NRPA sin nasjonale database, og geologi er fra NGU sine berggrunns- og løsmassedatabaser. Berggrunnsdata er av målestokk 1:250.000 og løsmassedata er av varierende målestokk, fra 1:50.000 til 1:1000.000. Inneluftsmålinger er brukt til å identifisere områder med forhøyd aktsomhet for radon. De er også brukt til å kjenne tegne geologi i forhold til aktsomhet for radon, og denne kunnskapen er overført til områder hvor det finnes ingen eller få inneluftsmålinger. Der hvor et område er klassifisert som «høy aktsomhet» er det beregnet at minst 20% av boligene har radonkonsentrasjoner over 200 Bq/m³, med 70% statistisk sikkerhet. Der hvor et område er klassifisert som «middels til lav aktsomhet» er det beregnet at opp til 20% av boligene har radonkonsentrasjoner over 200 Bq/m³, med 70% statistisk sikkerhet. Der hvor det ikke er nok data, eller hvor det ikke er nok statistisk sikkerhet for å beregne aktsomhet for radon, er områder klassifisert som «usikker aktsomhet». Alunskifer er tilknyttet forhøyde radonkonsentrasjoner. Områder hvor det finnes alunskifer er klassifisert som «særlig høy aktsomhet». Med å overføre kunnskap fra områder med inneluftsmålinger til områder uten inneluftsmålinger, er det antatt at radonegenskaper av en geologitype er det samme i hele landet. I praksis kan det forventes noe variasjon i radonegenskaper i polygoner av den samme geologitypen. I tillegg kan det forventes variasjon i radonegenskaper innenfor et polygon.

Tegnforklaring

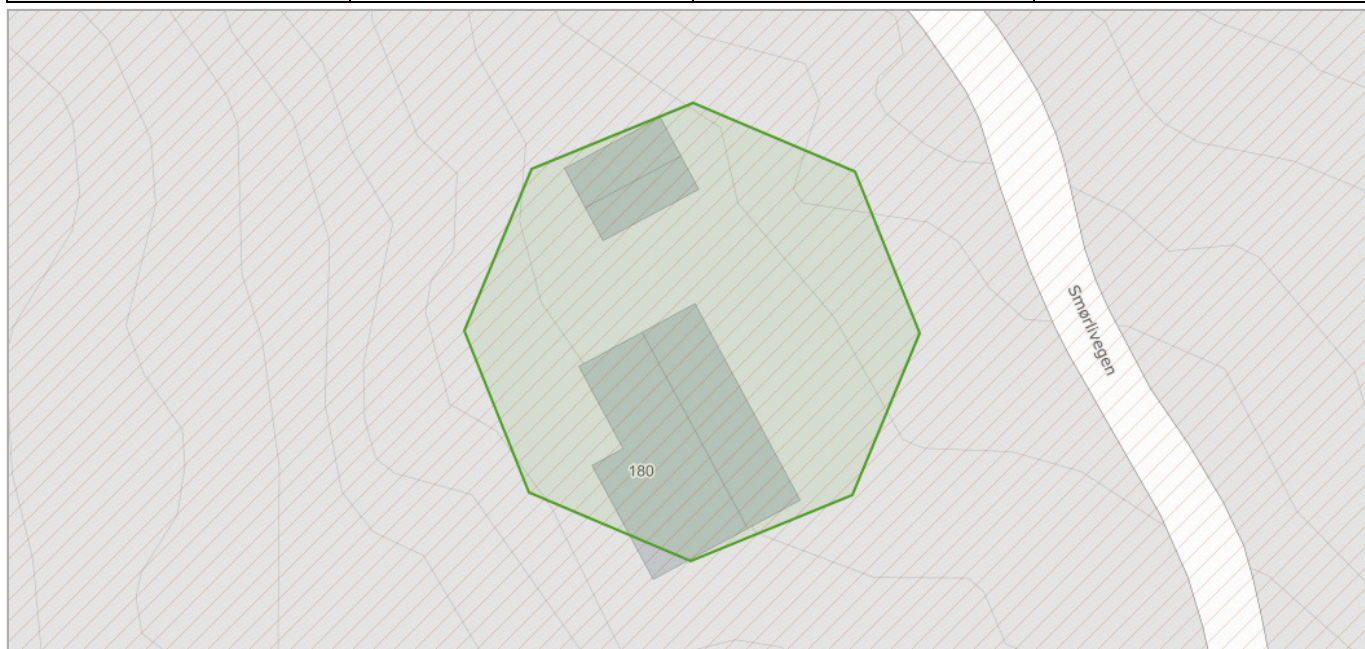
Radon aktsomhetsområde
■ Moderat til lav

Objekter

Aktsomhetsgrad	Antall
Moderat til lav	2

Vannkraft, Utbygd og ikke utbygd

Kilde	Norges vassdrags- og energidirektorat	Versjon	16.04.2024
--------------	---------------------------------------	----------------	------------



Om datasettet

Før et vannkraftprosjekt kan søke konsesjon må det være avklart i forhold til Samlet plan. Prosjekter som tidligere har vært behandlet i Samlet plan kan søke konsesjon dersom det er plassert i kategori I.

Prosjekter som er plassert i kategori II kan ikke søke konsesjon nå, men kan søke om å flytte prosjektet til kategori I på grunnlag av redusert konflikt eller at lokal motstand er opphørt. Miljøverndepartementet delegerte i 1995 ansvaret for den administrative driften av Samlet plan til Direktoratet for naturforvaltning. Avgjørelser innen Samlet plan gjøres av Miljødirektoratet i samråd med NVE. NVE har ansvar for den teknisk/økonomiske vurderingen av prosjektet og Fylkesmannen uttaler seg angående allmenne interesser.

Tegnforklaring

<input type="checkbox"/> Delfelt
<input checked="" type="checkbox"/> Delfelt

Delfelt vannkraft

Delfeltnavn	Kraftverknavn
LEIREELVI	Fossbråten



Nord-Aurdal kommune

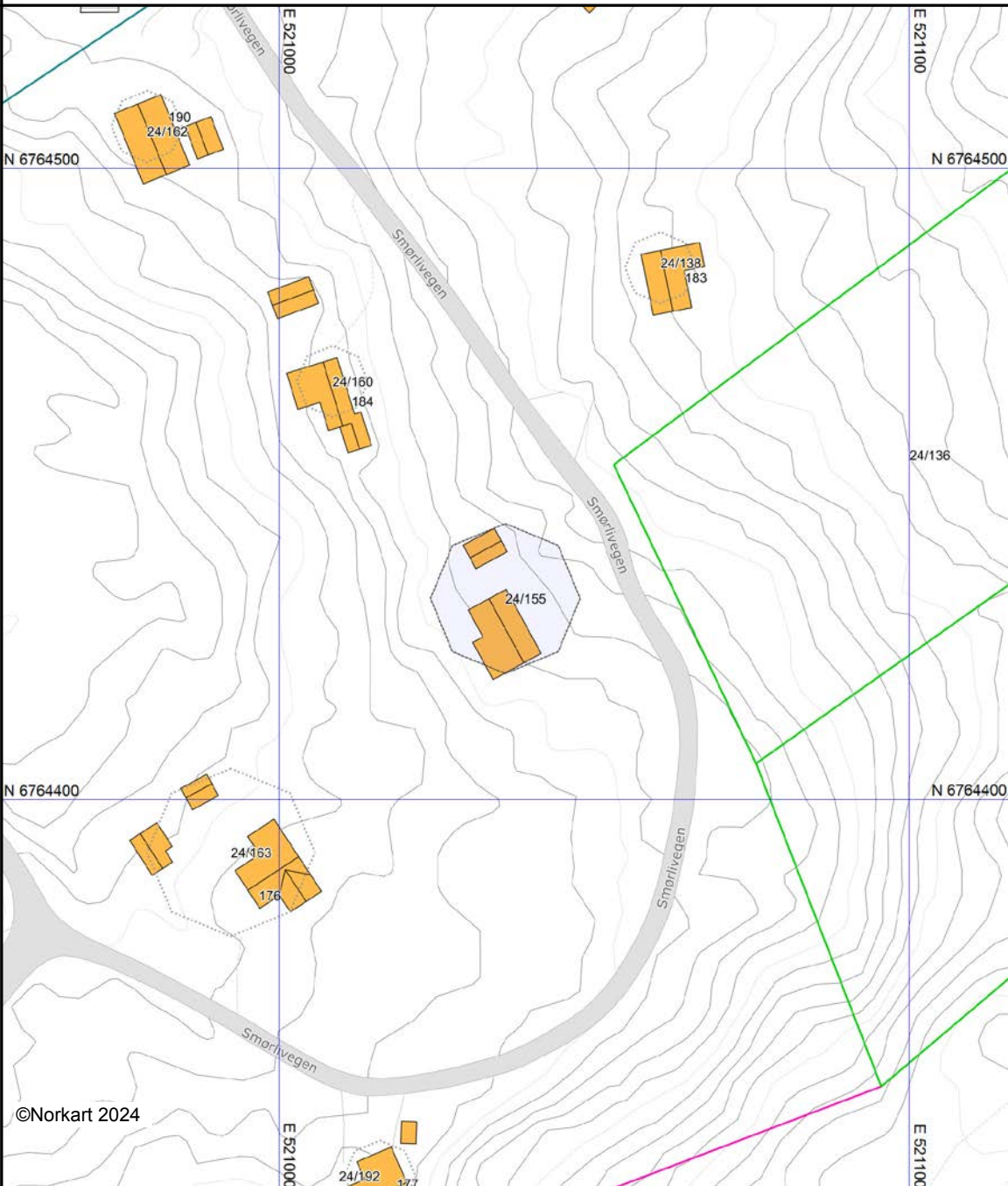
Grunnkart

Eiendom: 24/155
Adresse: Smørlivegen 180
Dato: 24.05.2024
Målestokk: 1:1000



UTM-32

Eiendomsgr. nøyaktig <= 10 cm	Eiendomsgr. mindre nøyaktig >200<=500 cm	Eiendomsgr. omtvistet	Hjelpelinje vannkant
Eiendomsgr. middels nøyaktig >10<=30 cm	Eiendomsgr. lite nøyaktig >=500 cm	Hjelpelinje veikant	Hjelpelinje fikтив
Eiendomsgr. mindre nøyaktig >30<=200 cm	Eiendomsgr. uviss nøyaktighet	Hjelpelinje punktbeste	



Det tas forbehold om at det kan forekomme feil, mangler eller avvik i kartet. Spesielt gjelder dette usikre eiendomsgrenser. Dette kartet kan ikke brukes som erstatning for situasjonskart i byggesaker.



Skatteetaten

Dato
24.05.2024

U.off. offl . § 13, sktfvl § 3-1

VALDRES EIENDOMSKONTOR AS
Jernbanevegen 14
2900 FAGERNES

Bekreftelse på formuesverdi:

Kommune: 3451 NORD-AURDAL

Gnr 24 Bnr 155 Fnr 0 Snr 0

Eiendommens adresse:

Smørlivegen 180, 2920 LEIRA I VALDRES

Formuesverdi for inntektsåret 2022: kr 246 158

Dokumentet er elektronisk godkjent og er derfor ikke signert

Skatteetaten.no

Tlf 800 80000

Tove K. Berg / Aktiv

Fra: Tuva Brenden <tuva.brenden@etna.no>
Sendt: tirsdag 4. juni 2024 15:24
Til: Tove K. Berg / Aktiv
Emne: SV: Forespørsel om strøm til Smørlivegen 180 - gnr. 24, bnr. 155 (Ideell andel 1/1) i Nord-Aurdal kommune

Hei!

Eiendom på Smørlivegen 180 g.nr / b.nr 24 / 155 kan kobles på strømnettet. I dette området er det et anleggsbidrag i bunn knyttet til hovedfordelingsnettet. Dette anleggsbidraget er på 75891 kr, og kan derfor regnes som en fast kostnad. I tillegg til dette vil det også være kostnader knyttet til inntakskabelen inn til hytta. Det er noe usikkert om det er lagt frem kabel / rør til tomtegrense eller ved innkjøring, og dette er derfor noe som burde undersøkes nærmere før en eventuell bestilling av strøm og påkobling. Dersom dette ikke er gjort, vil det måtte graves inntakskabel fra nærmeste skap, ca. 150 m, og dette må bekostes av kunde. Kostnaden for materiell og montasje knyttet til inntakskabelen er beregnet til omtrentlig 35 000. Ligger kabelen nærmere hytta enn skapet, vil denne kostnaden bli lavere.

Kostnaden vil derfor kunne bli totalt 110 000,-, i tillegg til kostnaden knyttet til selve gravingen av inntakskabelen. Dette er som nevnt et estimat på kostnadene, og før en eventuell bestilling av strøm vil kunden få oversendt et kostnadsoverslag som må bekreftes av kunden.

Gi gjerne beskjed om du har noen flere spørsmål!

Med vennlig hilsen

Etna Nett AS

Tuva Brenden

Planingeniør



Telefon: 611 12 798

Mobil: 473 65 753

E-post: tuva.brenden@etna.no

Hjemmeside: etna.no

Fra: Tove K. Berg / Aktiv <Tove.Berg@aktiv.no>
Sendt: fredag 31. mai 2024 12:02
Til: Tuva Brenden <tuva.brenden@etna.no>
Emne: Forespørsel om strøm til Smørlivegen 180 - gnr. 24, bnr. 155 (Ideell andel 1/1) i Nord-Aurdal kommune

Hei Tuva.

Viser til hyggelig telefonsamtale der jeg får feilmelding under postadresse ved forespørsel om pris for påkobling av strøm.

Utskrift fast eiendom

Gårdsnummer 24, Bruksnummer 155 i 3451 NORD-AURDAL kommune

Utskrift fra EDR - Eiendomsregisteret

Data uthentet

28.08.2023 kl. 10.22

Kilde Tinglysningsmyndigheten Statens Kartverk

Oppdatert per

28.08.2023 kl. 10.20

Adresse (r) :Gateadresse: **Smørlivegen 180**Gatenr: **1217**Kommune: **NORD-AURDAL**Postkrets: **2920 LEIRA I VALDRES****HJEMMELSOPLYSNINGER****Rettighetshavere til eiendomsrett**

2008/641796-1/200 07.08.2008 **HJEMMEL TIL EIENDOMSRETT**
VEDERLAG: NOK 500 000
Omsetningstype: Fritt salg
HILSEN EVA LAILA
FØDT: 23.01.1945
Har eid andel tidligere

HEFTELSE

Eventuelle heftelser som kan ha betydning for denne matrikkelenheten, som er tinglyst på avgivereiendommen før en arealoverføring, er ikke overført. Det samme gjelder servitutter som ikke er overført ved tidligere fradelinger. Informasjon om disse finner du på grunnboksutskriftene til de respektive avgivereiendommene.

Heftelser i eiendomsrett:

1967/2866-2/21 23.08.1967 **BESTEMMELSE OM DELEFORBUD**
Bestemmelse om bebyggelse
Med flere bestemmelser

1989/2197-2/21 26.05.1989 **BESTEMMELSE OM VEG**
GJELDER DENNE REGISTERENHETEN MED FLERE

2017/96193-2/200 01.02.2017 **ERKLÆRING/AVTALE**
Rettighetshaver: GRØNSUND HILDE ELISABETH
FØDT: 12.03.1967
Bestemmelse om gavebrev
Bestemmelse om særeie

GRUNNDATA

1967/297-1/21 20.01.1967 **REGISTRERING AV GRUNN**
Denne matrikkelenhet utskilt fra: KNR: 3451 GNR: 24
BNR: 2

2020/475507-1/200 01.01.2020 **OMNUMMERERING VED KOMMUNEENDRING**
00:00

Tidligere:
KNR: 0542 GNR: 24 BNR: 155

EIENDOMMENS RETTIGHETER

Servitutter:

1967/2866-1/21 23.08.1967

BESTEMMELSE OM VANNRETT

Rettighet hefter i: KNR: 3451 GNR: 24 BNR: 2
Bestemmelse om veg

1989/2197-1/21 26.05.1989

BESTEMMELSE OM VEG

Rettighet hefter i: KNR: 3451 GNR: 22 BNR: 1
Rettighet hefter i: KNR: 3451 GNR: 24 BNR: 1
Rettighet hefter i: KNR: 3451 GNR: 24 BNR: 2
Rettighet hefter i: KNR: 3451 GNR: 24 BNR: 360
GJELDER DENNE REGISTERENHETEN MED FLERE

For eventuelle utleggs- og arrestforretninger, samt forbehold tatt ved avhendelse, som tinglyses samme dag som andre frivillige rettsstiftelser, gjelder særskilte prioritetsregler, se tinglysingsloven § 20 andre ledd og § 21 tredje ledd.

Avskrift.
Godkjent til innhefning i grunnboka.

Dagbok nr. 297 19 67 2011
Valdres sorenskrivarembete

Skylddelingsforretning

F.N.

Man= dag, den 10. oktober 1966 holdt undertegnede av lensmannen oppnevnte menn skylddelingsforretning over gården Fossbråten g.-nr. 24 br.-nr. 2 av skyld mark 3,70 i Nord Aurdal kommune. Forretningen er forlangt av Einar Fossbråten

som har grunnbokshjemmel til den eiendom som er forlangt delr.¹⁾ Mennsoppnevnelserne legges ved. Av mennene har ^{samtlige} følgende gitt forsikring²⁾ som skjønns- menn

Ved forretningen møtte:

Av partene:³⁾ Einar Fossbråten

Av naboer:⁴⁾ Naboer var det unødvendig å varsle

Mennene valte til formann Asbjørn Landmark

Over de del av gården, som er fraskilt, meddeles her følgende opplysninger:

1. Areal: Dyrket jord 0 dekar, naturlig eng og kulturbeite 0 dekar, produktiv skog 0 dekar, annet areal 2.- dekar. I alt 2.- dekar.

2. Grensebeskrivelse:⁴⁾

Fra nedsatt jernbolt ved den opparbeidde veg i parallellens syd/østre hjørne går grenselinjen i nord/vestlig retning 77,4 m til nedsatt jernbolt. Herfra i nord/østlig retning 49 m til nedsatt jernbolt ved vegen. Herfra følges

- ¹⁾ Hvis rekvisenten ikke har grunnbokshjemmel, blir forretningen ikke å anta til tinglysning med mindre rekvisenten ved dom er kjent eiendomsberettiget til den del av eiendommen som forlanges fraskilt. (Skylddelingslovens § 1).
- ²⁾ Har noen av mennene ikke gitt slik forsikring som nevnt i lov nr. 1 av 1/4 1917 § 20, skal vedk. før forretningen holdes, underskrive følgende erklæring som blir å sende inn til sorenskrivaren sammen med skylddelingsforretningen. «Jeg forsikrer at jeg i alle saker vil utføre mitt verv som skjønnsmann samvittighetsfullt og etter beste overbevisning. den N. N.»
- ³⁾ Hvis noen av de i forretningen interesserte parter eller naboer ikke møter, må det i forretningen opplyses om det er godtgjort at varsel er gitt dem eller for naboers vedkommende om det er funnet unødvendig å varsle dem (skylddelingslovens §§ 2 og 3.)
- ⁴⁾ Se skylddelingslovens §§ 3 og 8. Grensene mot naboeiendommen blir ikke å beskrive dersom disse eiere ikke er til stede og samtykker i beskrivelsen. Skal mennene etter partenes forlangende utføre delingen i marken i forbindelse med skylddelingen (lovens § 7), må grensebeskrivelsen tillike inneholde det nødvendige herom. Stiftelse av bruksrettighet eller servitut må ikke tas inn i skylddelingsforretning uten at heftelsen skriftlig er vedtatt av den som har grunnbokshjemmel til den eiendom som heftelsen skal hvile på (lovens § 5).

vegen 96,5 m tilbake til utgangspunktet.

1. Gjelder delingen eiendom som er nyttet eller kan nyttes til jordbruk eller skogbruk?¹⁾

Ja

2. Finner skylddelingsmennene det godtgjort at den parsell som fraskilles eiendommen, er bestemt nyttet til formål som ikke tar sikte på jordbruksproduksjon?²⁾ Ja

3. Hvilke rettigheter eller herligheter som tilligger eiendommen omfattes av delingen?³⁾

Ingen

Det bevitnes:

a) At ved delingen nytt fellesskap ikke er stiftet. ~~Dog har vi samtykket i at uttrykket~~

~~/kan nyttes i fellesskap av~~

idet vi har funnet videregående deling utjenlig.⁴⁾

b) At hvert bruk har fått en for fredning og benyttelse så hensiktsmessig form som forholdene tillater.

Skylden for de fraskilte del ble bestemt til Mark 0,01 uten fradrag

Hovedbølets gjenværende skyld utgjør Mark 3,70

Hovedbølets gjenværende areal utgjør: Dyrket jord 80 dekar, annet areal 2070

dekar. I alt 2150 dekar.

De fraskilte del er gitt bruksnavn⁵⁾ Tomt nr 8 av felt I

Omkostningene ved å holde og tinglyse forretningen skal bæres av: _____

Partene ble gjort kjent med at forretningen kan påankes til overskjønn, når det gjelder skyldansettelsen og den deling som er foretatt i marken, og at krav om dette må være fremsatt til sorenskriveren innen 3 måneder fra forretningens tinglysing.

Vi erklærer herved at vi har utført forretningen etter beste skjønn og overbevisning i henhold til gitt forsikring.

Vi har bestemt at Aasbjørn Landmark
skal besørge forretningen levert (sendt) til tinglysing.

Asbjørn Landmark Martha Kristoffer Engh

¹⁾ Jfr. § 55 i lov av 18. mars 1955 om tilskiping av jordbruk (jordlova).

²⁾ Jfr. § 54 (jordlova).

³⁾ Jfr. § 55 (jordlova). Denne bestemmelse gjelder alt grunnareal og de rettigheter som tidligere jord- eller skogbrukseieendom.

⁴⁾ Det som ikke passer strykes over.

⁵⁾ Som bruksnavn må ikke i noe tilfelle velges et navn som allerede er i bruk som slektsnavn og som ikke hører til de mer utbredte, jfr. skylddelingslovens § 24.

Går til jordstyre.

Jordstyrets uttalelse:

Fradelingen behandlet i
Nord-Aurdal jordstyre den 21/2 1966
Jordstyret samtykker i fradelingen.
Nord-Aurdal-jordstyre 21/2 1966

den 19.....

formann.

H. Trae
sekretær.

Går til landbruksselskap.

Fylkeslandbruksstyrets uttalelse:

OPPLAND FYLKESLANDBRUKSSAMVIRKET
I DELINGEN DEN 6/1-1967
Uwe Skarström

den 19.....

formann.

fylkeslandbruksjef.

De fraskilte del har fått g.nr. 24 b.nr. 105

Sept. Nr. 20.-

Dagbok nr. 2866 1967 23/6
Valdres sorenskrivarembete

F.H.

S K J Ø T E

Underskrevne Einar Fossbråten født 21/9-1916 skjeter og overdrar hermed til Harry Hilsen født 27/6-1920 min eiendom

Tomt nr 8 av felt I

gnr 24 bnr 155 av skm. 0,01 i Nord Aurdal

Kjøpesummen kr 1600,- Ettusensekshundrekroner betales kontant mot skjøte.

Kjøperen har rett til å inngjerde ca $\frac{1}{2}$ dekar av eiendommen. Eiendommen kan ikke deles eller bebygges med mer enn en hytte med nødvendig uthus. Likeå må eiendommen holdes forsvarlig ryddig slik at den ikke virker skjæmmende i terrenget.

Eiendommen overtas i den stand den er nå, og kjøperen har rett til å benytte den opparbeidde adkomstveg fra setervegen Måno -Pilset- Smrsia og fram til sitt område. Eventuelle påkostninger på denne vegen, samt det fremtidige vedlikehold bør skje i fellesskap av de hytteeiere som benytter den.

Dersom det ikke finnes vann på eiendommen har kjøperen rett til å ta vann på hovedbruket, der det på kartet er avsatt grunn til dette formål.

Omkostningene ved overdragelsen bæres av kjøperen.

Leira den 22 august 1967

Einar Fossbråten

Vi bekrefter hermed at Einar Fossbråten har underskrevet dette skjøtet i vårt påsyn og at han er over 21 år.

Ragnar Lunde

Bunnhild Landmann

BEKREFTELSE OM RETT TIL BRUK AV HYTTEVEI OVER GNR. 24 BNR 1 -
GNR 24 BNR 2 - GNR 22 BNR 1 I NORD-AURDAL.

Vi bekrefter med dette som grunneiere av ovennevnte eiendommer at eiere og brukere av hytteeiendommene (i Nord-Aurdal Kommune): gnr. 24 bnr 114 - gnr 24 bnr 155 - gnr 24 bnr 157 - gnr 24 bnr. 161 - gnr. 24 bnr 193 - gnr 24 bnr 213 og gnr. 24 bnr- 311 - alle utskilt fra grunneiendommen gnr. 24 bnr. 2 på nedenfor nevnte vilkår har rett til bruk av den vei som går over våre eiendommer fra enden av nåværende bomvei til Nystølen og fram til de respektive hytteeiendommer.

- 1) Den enkelte rettighetshavers bruk skal ikke være til hinder for den bruk andre rettighetshavere som utleder sin rett etter avtale med grunneieren, foretar seg.

For rett til bruk i henhold til denne bekreftelse er det en betingelse at den enkelte hytteeier deltar i det nødvendige vedlikehold av veien - og at de seg imellem blir enige om kostnadsfordelig ved dette.

Grunneierne skal fritt og uten ansvar for vedlikehold kunne benytte veien til eget bruk. Grunneierne har med dette gjensidig bruksrett på hele veien fram til stølen ved Smørliå, herunder tilknytning til vei-avstikkere.

- 4) Grunneierne forbeholder seg rett til å stå fritt til å gi andre tillatelse til bruk av veien, herunder ved utskillelse av nye hyttetomter, uten krav om økonomisk vederlag for tidligere vedlikeholdskostnader
- 5) Bruken i henhold til pkt- 3 og 4 skal dog ikke være av en slik art at det utelukker eller krenker bruksrettighetene etter øvrige punkter i denne bekreftelse.
- 6) Et hvert veiarbeid av større betydning og omfang skal drøftes og avtales nærmere med grunneierene.
- 7) Den enkelte eier av de foran nevnte hytteeiendommer står fritt til selv eller sammen med de andre på egen bekostning å tinglyse denne bekreftelse/erkøring på gnr. 24 bnr 1 - gnr 24 bnr 2 - gnr 22 bnr 1 i Nord-Aurdal Kommune.

Fagernes/Leira den 13/5 1989

Melvin Håvelsrud
Melvin Håvelsrud

Steinar Fossbråten
Steinar Fossbråten

Harald Garli
Harald Garli

Jeg/vi bekrefter med dette at Melvin Håvelsrud, Steinar Fossbråten og Harald Garli alle er over 18 år samt at de har undertegnet dette dokument i mitt/vårt nærvær.

Wet Fossbråten 13/5-89
Navn Dato

Kelli Skjerve 13/5-89
Navn Dato

DAGBOKFØRT
26.MAJ.189 02197
SØRENSKRIVEREN I
VALDRES

Smørlivegen 180

Høyde over havet

942 m



Offentlig transport

Nystølbrue 11 min
Linje 309 3.9 km

Kruk 13 min
Linje 309 5.7 km

Avstand til byer

Fagernes 25 min

Gjøvik 1 t 41 min

Oslo 3 t

Ladepunkt for el-bil


Burger King Valdres 24 min

Recharge Leira 24 min

Vintersport

Langrenn

- Avstand til nærmeste løype: 377 m
- 314 km preparert løype innenfor 15 km



Alpin

- Valdres Alpinsenter
- Kjøretid: 35 min
- Skitrek i anlegget: 5



Aktiviteter

Fagernes Gjestegård Bowling 25 min

Fagernes kulturhus (kino, bibliotek) 26 min

Valdres Folkemuseum 27 min

Sport

Leirali gymsal 24 min
Aktivitetshall 14.1 km

Leira grasbane 24 min
Football 14.2 km

Valdres Treningssenter 26 min

Dagligvare

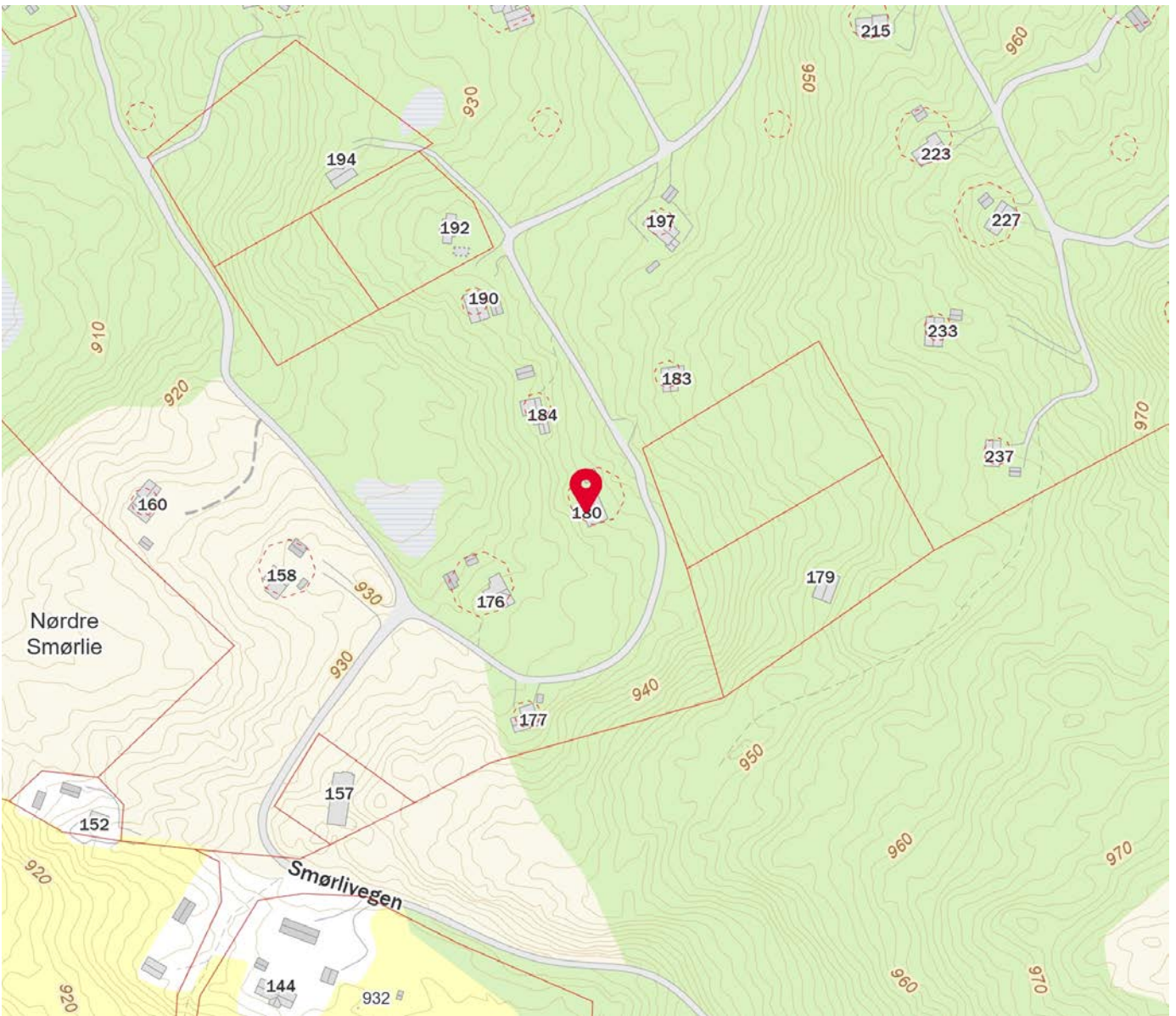
Kiwi Leira 24 min

Coop Extra Leira 24 min
Post i butikk, søndagsåpent 14.1 km

Varer/Tjenester

AMFI Valdres 23 min

Apotek 1 Leira 24 min



Innholdet på Nabolagsprofilen er innhentet fra ulike offentlige og private kilder og det kan forekomme feil eller mangler i dataene. Distanser/tid er beregnet basert på korteste kjørbare vei eller gangvei (der kjente gangveier er med i datagrunnlaget). Vurderingene og situatene fra lokalkjente er innhentet på nettstedet Nabolag.no og er aggregerte data basert på svar innenfor et gitt nabolag. Finn.no AS eller Aktiv Valdres kan ikke holdes ansvarlig for feil eller mangler i dataene. Kilder: Statens Kartverk, Statistisk Sentralbyrå, Geodata AS, Nabolag.no m.fl. Copyright © Finn.no AS 2023



Lokalbanken – en solid samarbeidspartner!

Vurderer du kjøp eller salg av eiendom?
Da er det mange fordeler med å bruke
lokalbanken!

Ring oss eller se valdressparebank.no for mer informasjon.



Valdres
SPAREBANK

FRÅ
VALDRES.
FØR VALDRES.



Hovedkontor Slidre
Slidrevegen 18
2965 Slidre

Avdeling Vang
Tynvegen 5171
2975 Vang i Valdres

Avdeling Fagernes
Jernbanevegen 12
2900 Fagernes

Avdeling Bagn
Storebruvegen 3
2930 Bagn

Tlf: +47 61 34 36 00
Org. nr. 937 888 759
post@valdressparebank.no



OVERSIKT OVER LØSØRE OG TILBEHØR TIL EIENDOMMEN

Oversikten er utarbeidet av Norges Eiendomsmeglerforbund, Eiendom Norge og Advokatforeningens Eiendomsmeglingsgruppe, og er gjeldende fra 1. januar 2020.

Generelt

Lov om avhending av fast eiendom (avhendingslova/avhl.) av 3. juli 1992 regulerer kjøper og selgers rettigheter og plikter ved overdragelse av fast eiendom og andeler i borettslag.

I henhold til avhl. § 3-4 skal eiendommen, når annet ikke er avtalt, overdras med innredninger og utstyr som etter lov, forskrift eller annet offentlig vedtak skal følge med. Det samme gjelder varig innredning og utstyr som enten er fastmontert eller er særskilt tilpasset bygningen, jf. avhl. § 3-5. Loven inneholder ingen detaljert oversikt over hva som omfattes av «innredning og utstyr», og over hva som skal regnes som «fastmontert eller særskilt tilpasset».

Partene kan fritt avtale hva som skal følge med eiendommen ved salg. Bransjens liste over løsøre og tilbehør som skal følge med eiendommen, er en del av avtalen mellom kjøper og selger dersom ikke annet er opplyst i salgsoppgaven, kjøper har tatt forbehold i bud eller avtale på annen måte er inngått. Der intet annet er avtalt, vil løsøre og tilbehør medfølge slik dette fremkommer av avhl. § 3-4 og § 3-5 og denne oversikt.

Produkter og installasjoner som medfølger overdras uten noen form for garantier, utover eventuell gjenværende leverandørgaranti.

Dersom det er noe i nedenstående liste som ikke finnes på eiendommen, vil det heller ikke medfølge.

- 1. HVITEVARER** medfølger der dette er spesielt angitt i salgsoppgaven.
- 2. HELDEKKENDE TEPPER** følger med uansett festemåte.
- 3. VARMEKILDER**, slik som ovner, kaminer, peiser, varmpumper og panelovner, følger med uansett festemåte. Frittstående biopeiser/varmeovner og terrassevarmere medfølger ikke. Det følger ikke med varmekilder i rom som ikke har vegg- eller fastmonterte varmekilder på visning.
- 4. TV, RADIO OG MUSIKKANLEGG.** TV-antennor og fellesanlegg for TV, herunder parabolantenne, og tunerer/dekoder/tv-boks medfølger der dette eies av selger. Veggmontert TV/flatskjerm med tilhørende festeordning samt musikkanlegg følger ikke med (se også punkt 12).
- 5. BADEROMSINNREDNING/UTSTYR.** Badekar, dusjkabinett, dusjvegger, alle fastmonterte speil og hyller, fastmonterte glass- og håndkleholdere, herunder håndklevarmere samt baderomsinnredning, medfølger.
- 6. GARDEROBESKAP** medfølger, selv om disse er løse. Fastmonterte garderobehyller og knagger medfølger. Innredning i garderobeskap, for eksempel løse eller fastmonterte trådkurver, hyller, stenger og lignende, medfølger.

7. KJØKKENINNREDNING medfølger, herunder også åpne, fastmonterte hyller og løs eller fastmontert kjøkkenøy.

8. MARKISER, PERSIENNER og annen type innvendig og utvendig solskjerming, gardinoppheng, lamellgardiner og liftgardiner medfølger.

9. AVTREKKSIVIFTER av alle slag, samt fastmonterte aircondition/ventilasjonsanlegg, medfølger.

10. SENTRALSTØVSUGER medfølger med komplett anlegg, herunder slange, munnstykke mm.

11. LYSKILDER. Kupler, lysstoffarmatur, fastmonterte "spotlights", oppheng og skinner med spotlights samt utelys og hagebelysning medfølger. Vegglamper, krokhengte lamper, lysekroner, prismelamper og lignende som er koblet til sukkerbit eller stikkontakt følger likevel ikke med.

12. INSTALLERTE SMARTHUSLØSNINGER med sentral som styrer lys, varme, lyd o.l., samt tilhørende trådløse enheter som brytere, sensorer, kameraer, integrerte høyttalere el. medfølger. Enkle lysstyringssystem f.eks. med en sentral som kun styrer lyspærer eller smartpærer montert i sokkel medfølger likevel ikke.

13. UTVENDIGE SØPPELKASSER og eventuelt holder/hus til disse medfølger.

14. POSTKASSE medfølger.

15. UTENDØRS INNRETNINGER slik som flaggstang, fastmontert tørkestativ, samt andre faste utearrangementer som f.eks. badestamp, boblekar/jacuzzi og liknende utendørs kar, lekestue, lekestativ, utepeis, fastmontert trommel til vannslange, medfølger. Guidekabel/avgrenskingskabel til robotgressklipper medfølger, men robotgressklipper og ladestasjon for denne medfølger ikke.

16. FASTMONTERT VEGGLADER/LADESTASJON TIL EL-BIL medfølger uavhengig av hvor laderen er montert.

17. SOLCELLEANLEGG med tilhørende teknisk infrastruktur medfølger.

18. GASSBEHOLDER til gasskomfyr og gasspeis medfølger.

19. BRANNSTIGE, BRANNTAU, feiestige og lignende medfølger der dette er påbudt. Løse stiger medfølger ikke.

20. BRANNSLUKNINGSAPPARAT, BRANNSLANGE og RØYKVARSLER medfølger der dette er påbudt. Det er eier og brukers plikt til å se til at utstyret forefinnes på enhver eiendom. Hvis annet ikke er uttrykkelig avtalt, skal dette derfor alltid følge med ved salg av eiendom.

21. SAMTLIGE NØKLER til eiendommen som selger er i besittelse av skal overleveres kjøper på overtakelsen, herunder nøkler til eventuelle boder, uthus, garasjeportåpner e.l. Låses boder, uthus e.l. med hengelås, skal lås og nøkler til disse medfølge.

22. GARASJEHYLLER, bodhyller, lagringshyller og oppheng til bildekk medfølger såfremt de er fastmontert.

Planter, busker og trær som er plantet på tomten, eller fastmonterte kasser og lignende er en del av eiendommen og medfølger i handelen.

HELP Boligkjøperforsikring

Boligkjøperforsikring

- Advokathjelp ved boligkjøpet og i 5 år fremover.
- Er kjøpers motvekt til selgers boligselgerforsikring.
- Gir deg advokathjelp hele veien til rettskraftig dom, om nødvendig.

Boligkjøperforsikring **PLUSS**

- Advokathjelp ved boligkjøpet og i 5 år fremover.
- Er kjøpers motvekt til selgers boligselgerforsikring.
- Gir deg advokathjelp hele veien til rettskraftig dom, om nødvendig.
- Advokathjelp i de viktigste rettsområdene i privatlivet.

PLUSS gir boligeiere sterkt rabattert advokathjelp. Be om råd eller hjelp i retten når du trenger det fra Norges viktigste advokatmiljø for privatpersoner.

PLUSS kan bare tegnes samtidig med boligkjøperforsikringen, og koster kun kr 2 800 i tillegg. **PLUSS** fornyes årlig - om du ønsker det.

Borettslag/aksjeleilighet: Kr 7 200

Selveierleilighet/rekkehus: Kr 10 400

Ene-/tomannsbolig, tomt: Kr 15 100

Rettsområder du får hjelp med

Samboeravtale, ektepakt og arv

Forbrukerkjøp og håndverkertjenester

Utleie og naboforhold

Tomtefeste, veirett og andre servitutter

Plan- og bygningsrett

Skatt ved oppussing, utleie og eiendomssalg

Tilgang til digitale juridiske avtaler via Min side

“Vi unner ingen å stå alene”

Rettt skal være rett. For alle.



Fra å vurdere om vi hadde råd til advokat, kunne vi vurdere om vi hadde råd til ny sofa.

Boligkjøperforsikring tegnes hos eiendomsmegler senest ved kontraktsignering og gir rett til advokathjelp inntil 5 år etter overtakelse. Forsikringen betales som del av oppgjøret ved boligkjøpet. **PLUSS**-dekningen fornyes årlig ved faktura fra HELP.

Egenandel kr 4 000 påløper ved takst, tvist eller 10 timer advokatbistand, avhengig av hva som kommer først. Meglerforetaket mottar kr 4 200/4 600/5 000 i kostnadsgodtgjørelse, avhengig av boligtype, samt et tillegg på kr 1 000 ved salg av **PLUSS**.

Vi tar forbehold om pris- og vilkårsendringer. Hvis premien ikke er innbetalt ved overtakelse, vil avtalen bli kansellert. For fullstendig informasjon om dekning og vilkår, se help.no

Har du spørsmål? Kontakt HELP på help.no/minside, telefon 22 99 99 99 eller epost post@help.no


Rettt skal være rett. For alle.



Viktige endringer i avhendingsloven

Den 1. januar 2022 ble avhendingsloven endret på viktige punkter for både kjøper og selger. Samtidig fikk vi en ny forskrift som regulerer jobben en takstmann skal gjøre. Den nye forskriften stiller strengere krav til tilstandsrapportene som er en viktig del av kontrakten ved boligsalg. HELP, landets største advokatmiljø for boligkjøpere, har laget en kort innføring i de nye reglene.

Forbudt å selge bolig “som den er”

Du har kanskje hørt at de fleste brukte boliger har vært solgt «som de er»? Dette forbeholdet innebar at selger fraskrev seg ansvar for skjulte feil og mangler. Det var bare hvis selger hadde holdt tilbake eller gitt uriktig informasjon, eller hvis boligen var i vesentlig dårligere stand at kjøper kunne nå frem med et krav mot selger.

Fra 1. januar 2022 kan ikke selger lenger ta generelle forbehold av «som den er»-typen. Dette betyr at når vi da skal vurdere om en bolig har en mangel, må vi vurdere grundig hva som fremgår av kjøpsavtalen. Med kjøpsavtalen menes alle dokumenter og opplysninger som tilbys før kjøpet, også FINN-annonsen og alle vedleggene til salgsoppgaven. Hvis kjøpsavtalen ikke gir et klart svar (av typen “Det følger egen parkeringsplass med leiligheten” eller “Badet er renoverert av fagfolk”), må vi vurdere hva kjøper kan forvente basert på blant annet eiendommens synlige tilstand, alder, opplysningene som er gitt ved salget, feilenes art, karakter og omfang.

Egenandel

Avhendingsloven har også fått en ny bestemmelse om egenandel. Egenandelen slår først inn når det er påvist at eiendommen har en mangel. Når det er et avvik fra kontrakten som utgjør en mangel, skal oppgjøret reduseres med 10 000 kroner, uavhengig av om utbedringskostnadene er høye eller lave. Dette innebærer blant annet at kjøper ikke kan rette krav mot selger hvis det koster mindre enn 10 000 kroner å utbedre mangelen.

Selv om utbedringskostnadene er høye, kan det likevel tenkes at feil ved boligen ikke utgjør mangler etter loven. Dette avhenger av hva som er avtalt mellom partene, og hva kjøper kan forvente basert på de momentene vi har nevnt over.

Nytt om tilstandsrapporter

Tidligere ble det ikke stilt noen konkrete krav til hva en tilstandsrapport skulle inneholde og hvordan den skulle se ut. Dette hadde som konsekvens at tilstandsrapportene varierte i innhold og kvalitet. I den nye forskriften til avhendingsloven stilles det en rekke krav for at en tilstandsrapport skal regnes som godkjent.



Forts. Viktige endringer i avhendingsloven

Opplysningene i tilstandsrapporten skal gis på en forbrukervennlig måte, og det er beskrevet hva takstmannen skal vurdere og hvordan noen av undersøkelsene skal gjennomføres.

Vi har tro på at kjøpere nå vil få bedre informasjon i forkant av salget og dermed et bedre beslutningsgrunnlag.

Kjøpers undersøkelsesplikt lovfestes

Avhendingsloven har også fått en regel om undersøkelsesplikt for kjøper. Regelen tydeliggjør at kjøperen skal anses å kjenne til forhold som er tydelig beskrevet i tilstandsrapporten eller annen relevant salgsdokumentasjon. Det fremgår av loven at kjøperen ikke kan klage på avvik hvis disse er tydelig beskrevet i salgsdokumentasjonen, uavhengig av om kjøperen faktisk har satt seg inn i denne.

Det er derfor svært viktig at kjøper setter seg godt inn i alle dokumenter og opplysninger som tilbys i forkant av kjøpet. Hvis det er noe du ikke forstår, anbefaler vi at du stiller spørsmål til selger og/eller eiendomsmegler. Dersom det er gitt motstridende opplysninger i salgsdokumentene, må du undersøke hvilke av opplysningene som er korrekte, og eventuelt ta forbehold dersom motstriden ikke avklares. Du kan ikke velge å holde deg til den opplysningen du liker best.

Arealavvik


Avhendingsloven har også fått en ny bestemmelse om arealavvik innendørs. Helt kort betyr endringen at eiendommen har en mangel hvis opplysningene om størrelse i salgsdokumentene ikke er riktig. Det er en forutsetning at avviket utgjør mer enn 2 % og minst én kvadratmeter, og at selgeren ikke godtgjør at opplysningene ikke har hatt betydning for kjøperen.

Viktig for kjøper å være klar over

Advokatene i HELP er fornøyde med regelendringer som bidrar til at kjøper får bedre informasjon. Dette kan redusere antall konflikter i etterkant av boligkjøpet.

Selv om selgers ansvar nå har blitt utvidet, er det ikke slik at alle feil er mangler etter avhendingsloven. Det er påregnelig med noen feil ved boligen på grunn av alder, slitasje, osv., og det som er opplyst ved salget, er naturligvis ikke mangler. Jo eldre boligen er, desto vanligere er det å avdekke feil. Det er svært viktig å lese salgsoppgaven nøye. Hvis det er gitt konkrete risikoopplysninger om bestemte bygningsdeler, er det påregnelig å måtte utbedre disse og denne kostnaden må kjøper dekke selv.

Hvis du har boligkjøperforsikring hos HELP, vil våre advokater hjelpe deg med å vurdere om du kan rette et krav mot selger/selgers boligselgerforsikringsselskap. Dersom det er sannsynlig at du vil nå frem med et krav, forfølger vi saken for deg til den er løst.



Et hjem er mer verdt enn et hus, og et hus er mer enn bare vegger.

Det er et sted for å skape gode minner
preget av trivsel, omsorg og trygghet.

For oss som jobber med folks hjem hver
eneste dag, er det naturlig å engasjere oss
sammen med SOS-barnebyer for å gi flere
barn et trygt og godt hjem.

For hvert hjem vi formidler, gir vi derfor
100 kroner til SOS-barnebyers arbeid.

aktiv. +  **SOS
BARNEBYER**

Forbrukerinformasjon om budgivning

Sist oppdatert med virkning fra 1. januar 2014, i forbindelse med ikrafttredelse av endringer i eiendomsmeglingsforskriften.

Informasjonen er utarbeidet av Forbrukerombudet, Forbrukerrådet, Den Norske Advokatforening ved Eiendomsmeglingsgruppen, Eiendomsmeglerforetakenes Forening og Norges Eiendomsmeglerforbund, på grunnlag av blant annet forskrift om eiendomsmegling § 6-3 og § 6-4.

Nedenfor gis en oversikt over de retningslinjer som forbrukermyndighetene og organisasjonene anbefaler benyttet ved budgivning på eiendommen. Avslutningsvis gis også en kort oversikt over de viktigste rettsreglene tilknyttet budgivning.

Før det legges inn bud på eiendommen oppfordres budgiver til å sette seg inn i all relevant informasjon om eiendommen, herunder eventuell salgsoppgave og teknisk rapport med vedlegg.

Gjennomføring av budgivning

1. På forespørsel vil megler opplyse om aktuelle bud på eiendommen, herunder om relevante forbehold.
2. Alle bud skal inngis skriftlig til megler, som formidler disse videre til oppdragsgiver. Kravet til skriftlighet gjelder også budforhøyelser og motbud, aksept eller avslag fra selger. Før formidling av bud til oppdragsgiver skal megler innhente gyldig legitimasjon og signatur fra budgiver. Kravet til legitimasjon og signatur er oppfylt for budgivere som benytter e-signatur, eksempelvis BankID eller MinID. Med skriftlige bud menes også elektroniske meldinger som e-post og SMS når informasjonen i disse er tilgjengelig også for ettertiden.
3. Et bud bør inneholde eiendommens adresse (eventuelt gnr/bnr), kjøpesum, budgivers kontaktinformasjon, finansieringsplan, akseptfrist, overtakelsesdato og eventuelle forbehold som for eksempel usikker finansiering, salg av nåværende bolig ol. Normalt vil ikke et bud med forbehold bli akseptert før forbeholdet er avklart. Konferer gjerne med megler før bud gis.
4. Megler skal legge til rette for en forsvarlig avvikling av budrunden. I forbrukerforhold (dvs. der oppdragsgiver er forbruker) skal megleren ikke formidle bud med kortere akseptfrist enn kl. 12.00 første virkedag etter siste annonserte visning. Etter denne fristen bør budgivere ikke sette en kortere akseptfrist enn at megler har mulighet til, så langt det er nødvendig, å orientere oppdragsgiver, budgivere og øvrige interessenter om bud og forbehold. Det bør ikke gis bud som diskriminerer eller utelukker andre budgivere. Dersom bud inngis med en frist som åpenbart er for kort til at megleren kan avvikle budrunden på en forsvarlig måte som sikrer oppdragsgiver og interessenter et tilstrekkelig grunnlag for sine handlingsvalg, vil megler fraråde budgiver å stille slik frist.
5. Megleren vil uoppfordret gi sin vurdering av det enkelte bud overfor oppdragsgiveren, når budet er gitt innenfor fristene i punkt 4.
6. Megleren skal så langt det er nødvendig og mulig holde budgiverne skriftlig orientert om nye og høyere bud og eventuelle forbehold. Megler skal så snart som mulig bekrefte skriftlig overfor budgivere at budene deres er mottatt.
7. Etter at handel har kommet i stand, eller dersom en budrunde avsluttes uten at handel er kommet i stand, kan en budgiver kreve kopi av budjournalen i anonymisert form.
8. Kopi av budjournal skal gis til kjøper og selger uten ugrunnet opphold etter at handel er kommet i stand. Dersom det er viktig for budgiver å bevare sin anonymitet, bør budet fremmes gjennom fullmektig.

Viktige avtalerettslige forhold

1. Det eksisterer ingen angrerett ved salg/kjøp av fast eiendom.
2. Når et bud er innsendt til megler og han har formidlet innholdet i budet til selger (slik at selger har fått kunnskap om budet), kan budet ikke kalles tilbake. Budet er da bindende for budgiver frem til akseptfristens utløp, med mindre budet før denne tid avslås av selger eller budgiver får melding om at eiendommen er solgt til en annen (man bør derfor ikke gi bud på flere eiendommer samtidig dersom man ikke ønsker å kjøpe flere enn en eiendom).
3. Selger står fritt til å forkaste eller akseptere ethvert bud, og er for eksempel ikke forpliktet til å akseptere høyeste bud.
4. Når en aksept av et bud har kommet frem til budgiver innen akseptfristens utløp er det inngått en bindende avtale.
5. Husk at også et eventuelt bud fra selger til kjøper (såkalte "motbud"), avtalerettslig er et bindende tilbud som medfører at det foreligger en avtale om salg av eiendommen dersom budet i rett tid aksepteres av kjøper.

For eiendommen:

Adresse: Smørlivegen 180
2920 LEIRA I VALDRES**Meglerforetak:** Aktiv Eiendomsmegling
Saksbehandler: Linn Hamre**Telefon:** 997 34 264
E-post: linn.hamre@aktiv.no**Oppdragsnummer:**

Undertegnede gir herved følgende bud på ovennevnte eiendom:

Kjøpesum: Kr. _____**Beløp med bokstaver:** Kr. _____

+ omkostningert iht. opplysninger i salgsoppgaven

Dette budet er bindende for undertegnede frem til og med den: _____ Kl. _____*Dersom annet ikke er angitt gjelder budet til kl. 15.00 første virkedag etter siste annonserte visning. I forbrukerforhold vil bud med kortere akseptfrist enn til kl. 12.00 første virkedag etter siste annonserte visning ikke bli viderefordlet til selger.***Eventuelle forbehold:** _____

Undertegnede er kjent med at selger står fritt til å godta eller forkaste ethvert bud. Likeledes er undertegnede klar over at budet er bindende for budgiver når det er kommet til selgers kunnskap. Handelen er juridisk bindende for begge parter dersom budet aksepteres innen akseptfristen. Undertegnede er kjent med at budjournalen vil bli forelagt kjøper og selger når handel er sluttet.

Ønsket overtakelsesdato: _____

Budet baseres på opplysninger og salgsvilkår som fremkommer av salgsoppgave datert: _____

Kjøpet vil bli finansiert slik:

Låneinstitusjon: _____ Referanse og tlf nr.: _____

Lånt kapital: _____ Kr.: _____

Egenkapital: _____ Kr.: _____

Totalt: _____ Kr.: _____

Egenkapital består av: Salg av nåværende bolig eller fast eiendom Disponibelt kontantbeløp (bankinnskudd)Jeg gir bud som: Forbruker Ledd i næringsvirksomhet / juridisk person (selskap)Jeg samtykker til bruk av elektronisk kommunikasjon: Ja Nei

Navn: _____

Navn: _____

Fødselsnr. (11 siffer): _____

Fødselsnr. (11 siffer): _____

Adresse: _____

Adresse: _____

Postnr.: _____ Sted: _____

Postnr.: _____ Sted: _____

Tlf.: _____ E-post: _____

Tlf.: _____ E-post: _____

Dato.: _____ Sign: _____

Dato.: _____ Sign: _____

Kopi av legitimasjon

Kopi av legitimasjon

aktiv.
Tar deg videre