

aktiv.



## Velkommen til Aktiv Eiendomsmegling

Vi ble etablert i 1985 og er en av Norges største eiendomsmegekjeder, målt i antall formidlinger. Aktiv Eiendomsmegling tilbyr tjenester innen salg og kjøp av bolig og fritidseiendom, prosjektmegling og næringsmegling. Vi får frem det beste i en bolig slik at den blir viktig for de riktige kjøperne.

**Aktiv - tar deg videre.**

**aktiv.**  
Tar deg videre









Eiendomsmegler / Partner

**Håkon Dybvad**

**Mobil** 976 90 852  
**E-post** hakon.dybvad@aktiv.no

**Aktiv Asker**  
Bankveien 11, 1373 ASKER. TLF. 66 90 15 00

## Nøkkelinformasjon

**Prisant.:** Kr 6 750 000,-  
**Omkostn.:** Kr 169 990,-  
**Total ink omk.:** Kr 6 919 990,-  
**Selger:** Eva Karin Schytte

**Salgsobjekt:** Enebolig  
**Eierform:** Eiet  
**Byggeår:** 1991  
**BRA-i/BRA Total:** 143/164 m<sup>2</sup>  
**Tomtstr.:** 302.5 m<sup>2</sup>  
**Soverom:** 2  
**Gnr./bnr.** Gnr. 67, bnr. 273

**Oppdragsnr.:** 1110240276

# Oppgradert familiebolig med panoramautsikt, flotte uteplasser og barnevennlig beliggenhet.

Velkommen til Torpfjellet 123 – en koselig og oppgradert familiebolig med panorama utsikt!

Eiendommen ligger i en rolig gate hvor n romr det er preget av flott natur, kort vei til offentlig kommunikasjon og et bredt utvalg av badestrender og havner. Barnevennlig og rolig med lekeplass, barnehage og skoler innen gangavstand. Det er kort vei til Vollen med s ndags pne forretninger, hurtigb t og flotte friarealer. Eller ser det god tilgang til Asker sentrum, Slemmestad og Holmen.

- Oppgradert og god intern beliggenhet
- Flotte uteomr der
- 2 (3) soverom
- Bad fra 2012
- Gode solforhold
- Barnevennlig beliggenhet
- Kort vei til flotte turomr der
- Kort vei til offentlig kommunikasjon
- Hurtigb t fra Vollen til Aker Brygge
- Arnestad og Vollen skole
- Barnehage p  feltet

Velkommen!



# Innhold

Velkommen .....	4
Bilder .....	6
Plantegninger .....	20
Om eiendommen .....	25
Eierskifterapport .....	37
Offentlig informasjon .....	61
Forbrukerinformasjon .....	138
Budskjema .....	139



Fra stuen er det utgang til sørøst-vendt terrasse med panorama fjordutsikt. Dette er et perfekt sted å samles med venner og familie til selskap eller nyte sløve dager på sommeren.







Stuen preges av store vindusflater som sikrer rikelig med naturlig lys og flott utsikt. Arealet er godt utnyttet og er i dag innredet med stue/spisestue i åpen løsning med kjøkkenet og en tv-stue.





Planløsning gjør det enkelt å innrede med ønsket sofamøblement, spisebord og mediasalong, alt etter ønske og behov.







Boligen har et godt utstyrt kjøkken i åpen løsning med stuen/spisestuen. Kjøkkenet er levert av Ikea og ble montert i 2012 med slette høyglans fronter i mørk utførelse som står i fin kontrast til etasjens øvrige materialvalg.





Boligen inneholder totalt to soverom, begge i underetasjen. Hovedsoverommet er av god størrelse og her kan du enkelt innrede med både dobbeltseng og nattbord. Gode oppbevaringsmuligheter i romslig skyvedørsgarderobe. Boligens andre soverom er noe mindre og egner seg utmerket som barnerom, gjesteværelse eller kontor.







Badet i underetasjen ble pusset opp i 2012 og ligger i praktisk forbindelse med soverommene. Badet er delikat flislagt på vegger og gulv med varmekabler i gulvet. Badet er utstyrt med moderne baderomsinnredning, to store speil over dobbel servant og vegghengt toalett.





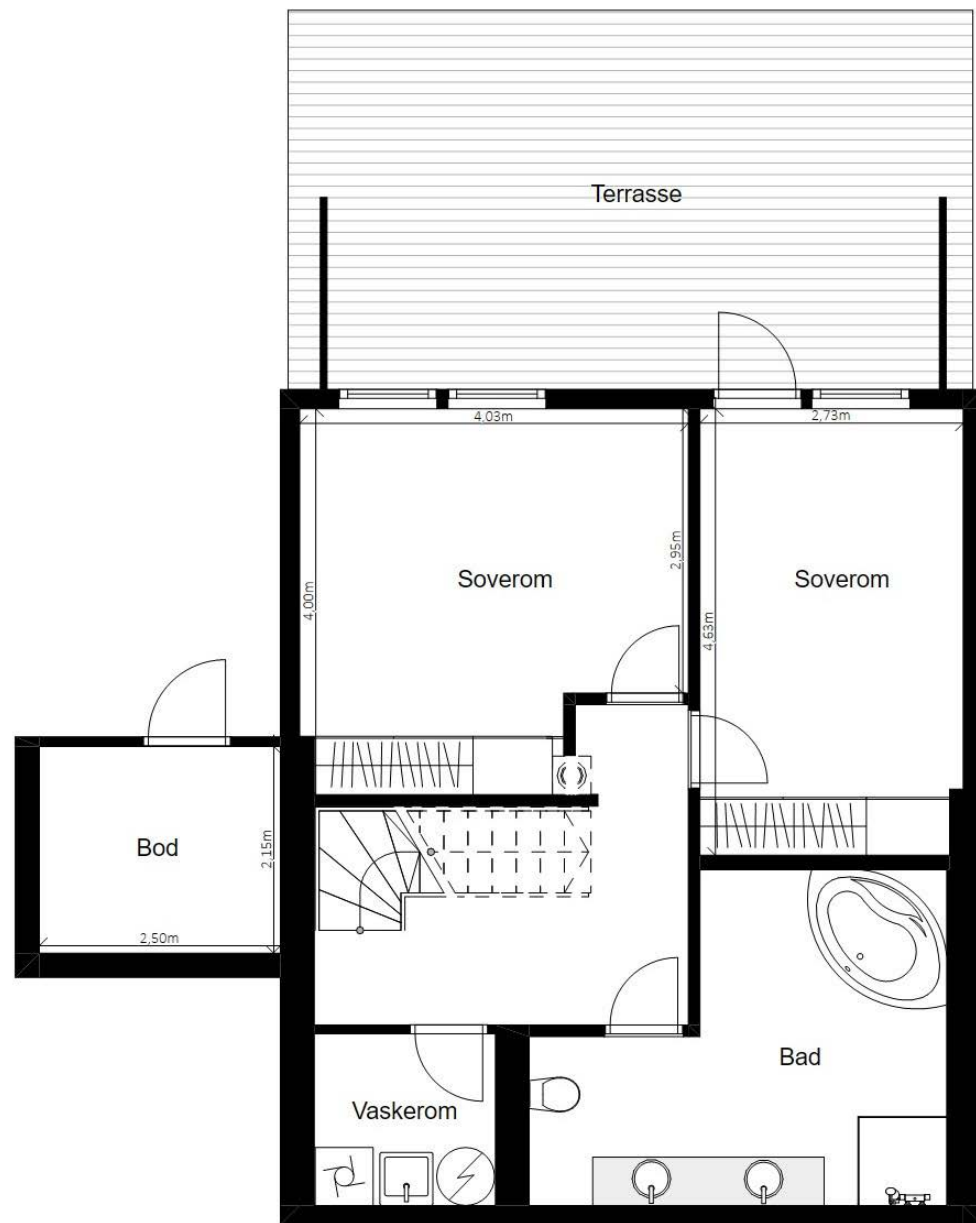




# Plantegning

U. etasje

Torpfjellet 123, 1389 Heggedal  
Enebolig

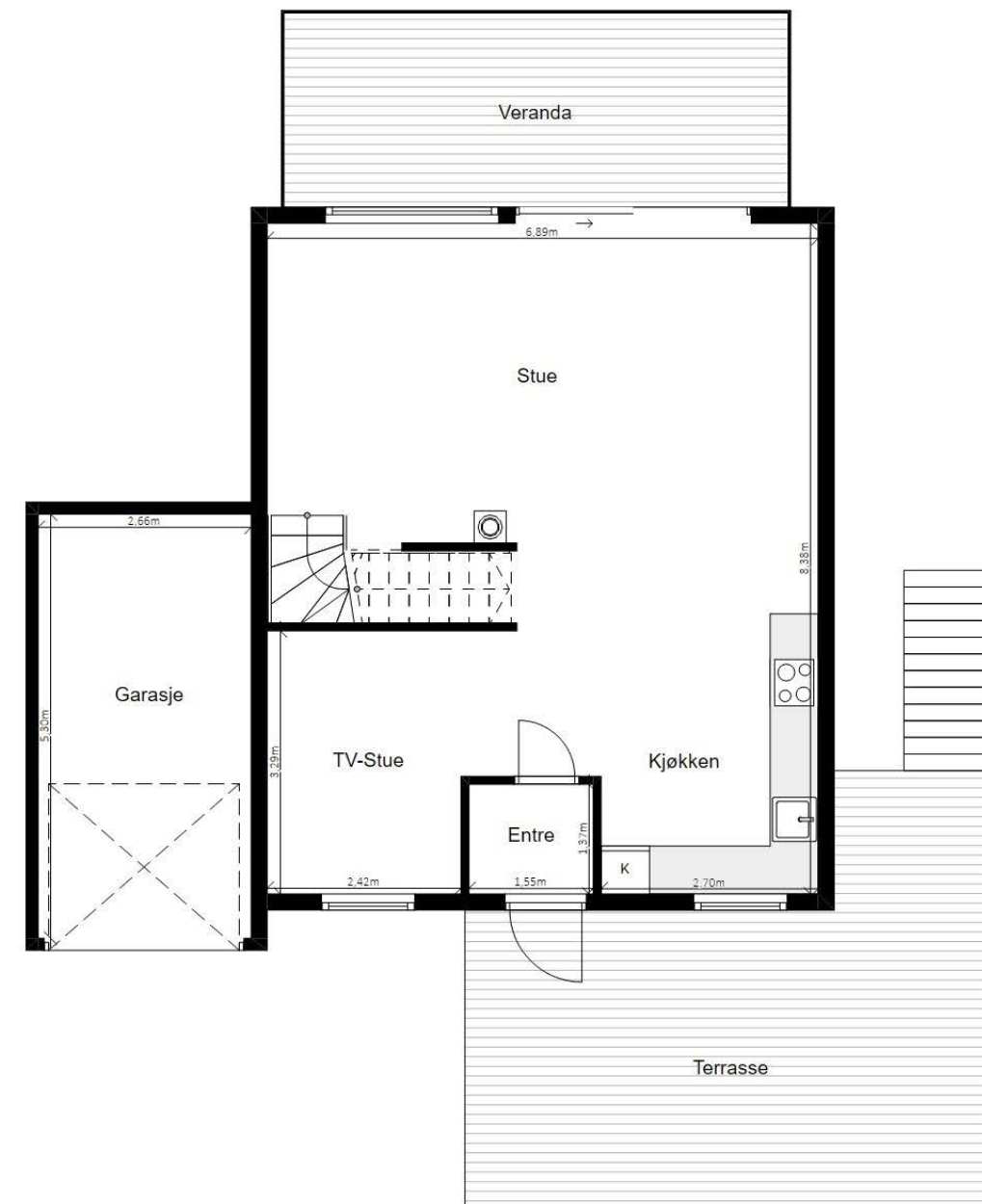


Planskissen er ikke i målestokk. Mål kan ikke betraktes som eksakte. Tegningen er kun tenkt som en illustrasjon

Plantegningen er ikke i målestokk og noe avvik kan forekomme.  
Megler/selger tar ikke ansvar for evt. feil.

1. etasje

Torpfjellet 123, 1389 Heggedal  
Enebolig

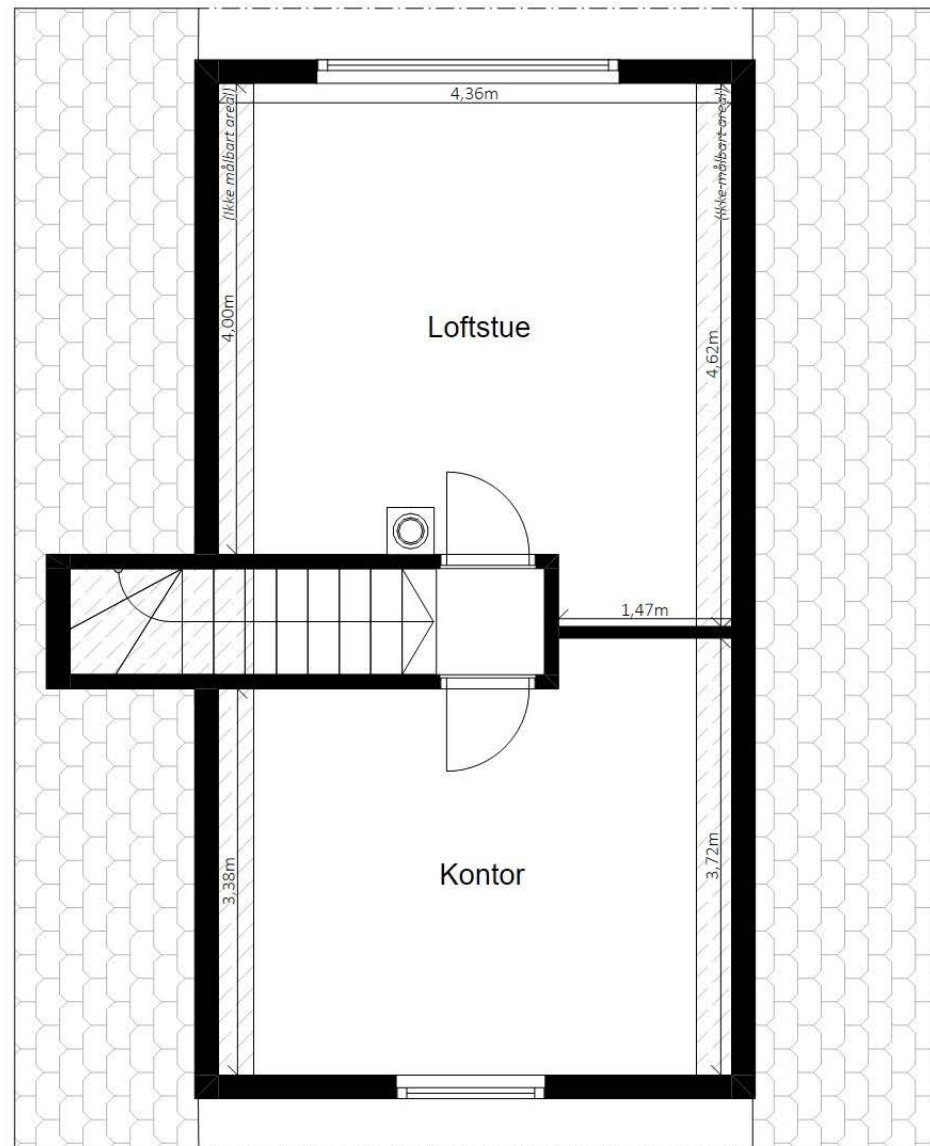


Planskissen er ikke i målestokk. Mål kan ikke betraktes som eksakte. Tegningen er kun tenkt som en illustrasjon

Plantegningen er ikke i målestokk og noe avvik kan forekomme.  
Megler/selger tar ikke ansvar for evt. feil.



# Torpfjellet 123, 1389 Heggedal Enebolig



Planskissen er ikke i målestokk. Mål kan ikke betraktes som eksakte. Tegningen er kun tenkt som en illustrasjon

Plantegningen er ikke i målestokk og noe avvik kan forekomme. Megler/selger tar ikke ansvar for evt. feil.




# Et hjem er mer verdt enn et hus, og et hus er mer enn bare vegger.

Det er et sted for å skape gode minner preget av trivsel, omsorg og trygghet.

For oss som jobber med folks hjem hver eneste dag, er det naturlig å engasjere oss sammen med SOS-barnebyer for å gi flere barn et trygt og godt hjem.

For hvert hjem vi formidler, gir vi derfor 100 kroner til SOS-barnebyers arbeid.

**aktiv.** +  **SOS BARNEBYER**

## Om eiendommen

### Om boligen

#### Areal

BRA - i: 143 m<sup>2</sup>

BRA - e: 21 m<sup>2</sup>

BRA totalt: 164 m<sup>2</sup>

TBA: 70 m<sup>2</sup>

#### Bolig

Bruksareal fordelt på etasje

Underetasje

BRA-i: 55 m<sup>2</sup> 2 soverom, vaskerom, bad1. etasje

BRA-i: 57 m<sup>2</sup> Kjøkken, stue og tv-stue (oppr.

soverom)

2. etasje

BRA-i: 31 m<sup>2</sup> Loftstue og kontor

TBA fordelt på etasje

Underetasje

28 m<sup>2</sup> 1. etasje

42 m<sup>2</sup>

#### Garasje

Bruksareal fordelt på etasje

1. etasje

BRA-e: 15 m<sup>2</sup>

#### Bod

Bruksareal fordelt på etasje

1. etasje

BRA-e: 6 m<sup>2</sup> Utvendig sportsbod

#### Takstmannens kommentar til arealoppmåling

Arealmålingen er utført med laser. Areal er kontrollmålt i ArchiCad 26. Det er bruken på befaringtidspunktet som definerer P-rom og S-rom. Rommene kan likevel være i strid med teknisk forskrift og mangle godkjenning fra kommunen.

#### Tomtetype

Eiet

#### Tomtestørrelse

302.5 m<sup>2</sup>

#### Tomtebeskrivelse

Opparbeidet uteområde med gressplen og prydbusker. Terrasser på bakkeplan.. Boligen har vid utsikt til bl.a. indre Oslofjord, Nesodlandet og Oslo. Torp Høymyr er et stort og familievennlig boligfelt med eneboliger og rekkehus. Feltet har gangvei til sjøen og barne og ungdomskole.

#### Beliggenhet

Boligen ligger i et veletablert boligfelt med flott utsikt samt kort vei til Vollen- og Slemmestad sentrum. Nærområdet byr på både landlige, sjønære og delvis urbane omgivelser. Området er omgitt av sjarmerende natur med skog, jorder og sjø lett tilgjengelig. Mot øst ligger Slemmestad som byr på flere shoppingmuligheter samt kai og flere skjulte strandperler på blant annet Kutangen. Mot nord ligger Vollen som er godt kjent som en idyllisk "sørlandsby" med et godt utvalg spisesteder, strender og mye mer.

Nærområdet er rikt på aktiviteter for barn og voksne i alle aldre. For de som er interessert i turgåing er det flotte turmuligheter med gode stier langs kysten og i nærliggende skog. Området har god tilknytning til marka, bl.a. via tursti fra Extra Bjerkås. Derfra er det utbredt tursti- og løypenett i blant annet området rundt Høymyrdammen og jordene rundt Yggeset. På vinterstid er det preparerte skiløyper som går helt fra Sydsbogen, opp forbi Yggeset og hele veien til Gullhella. Ved Extraen på Bjerkås ligger det også



skøytebane som er populær på vinterstid. For de minste er det lekeplasser lenger inn på boligfeltet.

En kort biltur unna ved Slemmestad ungdomsskole ligger hjemmet til Slemmestad Idrettsforening som har et bredt tilbud med blant annet håndball, fotball, allidrett, innebandy med mer. Foreningen kan skilte med en innholdsrik og velholdt idrettspark for de fleste grener. Idrettsparken består av en 11'er og en 7'er kunstgressbane, ballbinge, to beachhåndballbaner, to sandvolleyballbaner, løpebane og lengdehopp med garderober og kiosk. I tillegg har man kyststeder som Kutangen med badestrand og nærliggende båthavn, Sjøstrand og Slemmestad sentrum med havneanlegg, restauranter med mer.

GUI sportsklubb (tidligere Heggedal IL og VUL) tilbyr blant annet fotball, langrenn, allidrett, friidrett, trim og trening. I Vollen administrer klubben Vollenhallen for innendørsaktivitet. I hallen er det rom for kantine/kiosk samt garderober og styrkerom. Hallen leies også ut til arrangementer. Det er også klubbhus på Arnestad. Klubbens andre anlegg ligger i hovedsak på Heggedal, en kort biltur unna.

Vollen er kjent for sitt fantastiske friluftsområde. Mot øst har man fjorden med båtliv, et mangfold av badeplasser og kystkultursti. Mot vest har man marka med lysløyper, skisenter og vakker natur. Blant badeplassene i nærheten finner man Skjæretstranda, samt populære Sjøvollbukta og Sjøstrand bad som består av to flotte sandstrender og gresslette. Her finnes også nyere betongmolo med stupebrett. Sjøstrand ligger kun ca. 1,5 kilometer gange unna og er en av Askers mest populære strender.

Foruten vakker natur, nærhet til sjøen så finnes et utall stier ivaretatt av entusiastiske Vollen vel i et historisk og unikt lokalmiljø. Oslofjordmuseet åpnet i 2013, som en avdeling under Akershusmuseet og tar for seg kystkulturen i Indre Oslofjord. Videre kan du gå den berømte Kystkulturstien som strekker seg fra Hurum til Oslo, der deler av stien gjennom Vollen har fått pris for en av Norges vakreste miljøgater. Området byr også på kilometervis med preparerte skiløyper og det er kort vei til flotte Eidsletta med lette skiløyper som også passer for de minste.

Vollen er handelsstedet med sjel, bestående av særegne butikker. Her finnes frisørsalonger, kafeer, apotek, restaurant samt stor dagligvareforretning. Tre gallerier, museum, legekontor/helsestasjon og tannleger. Flere badestrender og ikke minst populære Vollen marina med mulighet for båtplass. Vollen er fra gammelt av kjent for skipsbygging, særlig kjent er skipet til Roald Amundsen "Maud". Ellers er Vollen kjent for bær dyrking, gartnerier og hagebruk.

Dagligvarehandel og shopping er lett tilgjengelig på Slemmestad Handelpark. Her finner man det meste man trenger i hverdagen med apotek, dagligvarehandel, Europris, Plantasjen med mer. Nye Rortunet senter åpnet sine dører i 2022 og er et topp moderne kjøpesenter med et godt utvalg butikker og spisesteder. Senteret tilbyr det aller meste man trenger i hverdagen inkludert treningssenter.

Ønsker du mer kan du ta turen til Asker sentrum, kun noen minutters biltur unna. Asker sentrum er stadig i utvikling og kan by på en mengde spennende butikker, restauranter og kafeer. Kulturhus med kino, bibliotek, variert konserttilbud, samt flere koselige kafeer og spisesteder. For den handleglade er

Trekanten senter et godt tilbud med sine totalt 75 butikker. Senteret har en god balanse mellom kjede- og nisjebutikker, så her er det noe for enhver smak.

#### **Barnehage/Skole/Fritid**

Eiendommen sokner til Arnestad barneskole og Vollen ungdomsskole. Det er ca. 2 km gange til begge. Det er flere barnehager i området, bl.a. Torp Høymyr barnehage kun 400 meter fra boligen, Bjerkås barnehage og Heggedalskogen barnehage.

#### **Offentlig kommunikasjon**

Nærmeste bussholdeplass er Torpfjellet med linje 295 - matebuss til Vollen brygge med båt til bl.a. Aker Brygge. Videre er bussholdeplass ved Rustagrenda, ca. 1 km fra boligen og ekspressbuss fra Slemmestadveien.

#### **Bygningssakkyndig**

Asker Bygg og Eiendom AS

#### **Type takst**

Eierskifterapport

#### **Byggemåte**

Enebolig oppført på grunnmur av betong. Reisverk i tre med liggende kledning. Saltak i trekonstuksjoner tekket med asfaltshingel. Renner og nedløp i plast.

Vegger: Malte slette flater, trepanel, flis på bad, eldre våtromstapet på vaskerom.

Himling: Malte slette flater, trepanel.

Gulv: Laminat, fliser på bad og entrè.

Vi gjør oppmerksom på at boligen er oppført iht. andre krav og byggeforskrifter enn de som gjelder pr. i dag, da det er byggeforskrifter på oppføringstidspunktet som var gjeldende. For

ytterligere informasjon om byggemåte se tilstandsrapport som ligger vedlagt. Det er viktig at interessenter setter seg grundig inn i rapporten. Som kjøper anses man kjent med de opplysninger som tydelig gis i en offentlig godkjent tilstandsrapport. Interessenter oppfordres til å kontakte bygningssakkyndig ved eventuelle bygningstekniske spørsmål.

#### **Sammendrag selgers egenerklæring**

Kjenner du til om det er utført arbeid på bad/våtrom?

Totalt oppusset. Arbeid utført av Fischer WWS.

Kjenner du til om det er/har vært sopp/råteskader/insekter/skadedyr på eiendommen som rotter, mus, maur eller lignende?

Oppdaget maur til tider på badet.

Kjenner du til om det er/har vært utført arbeid på el-anlegget eller andre installasjoner (f.eks. oljetank, sentralfyr, ventilasjon)?

Diverse arbeid i 2012.

Kjenner du til om det er utført kontroll av el-anlegget og/eller andre installasjoner (f.eks. oljetank, sentralfyr, ventilasjon)?

El-kontroll.

Kjenner du til om det er innredet/bruksendret/bygget ut i kjeller eller loft eller andre deler av boligen?

Innlemmet bod i bad i underetasjen.

#### **Innhold**

Boliger går over tre etasjer og inneholder:

U.etg: 2 soverom, vaskerom, bad

1.etg: Kjøkken, stue og tv-stue (tegnet som



soverom)

Loft: Loftstue og kontor

### Standard

Entré:

Boligen har adkomst fra en pent opparbeidet og asfaltert gårdsplass. Fra gårdsplassen er det videre adkomst til en nordvest-vendt terrasse med terrassebord fra 2011 i forbindelse med inngangspartiet. Terrassen er skjermet med plass til sittemøblement og det er videre adkomst boligens hageareal fra trapp. En ytterdør fra 2020 med elektronisk dørlås tar deg videre inn til en flislagt entré med plass til klesoppheng.

Stue:

Fra entréen kommer man inn i stuen. Etasjen er beholdt åpent som blir det sosiale samlingspunktet for familien. Stuen preges av store vindusflater som sikrer rikelig med naturlig lys og flott utsikt. Arealet er godt utnyttet og er i dag innredet med stue/ spisestue i åpen løsning med kjøkkenet og en tv-stue. Planløsning gjør det enkelt å innrede med ønsket sofamøblement, spisebord og mediasalong, alt etter ønske og behov. Gulvet er lagt med 1-stavs laminat og veggene er malt i tidsriktige fargetoner som er gjennomgående for boligen.

Kjøkken:

Boligen har et godt utstyrt kjøkken i åpen løsning med stuen/spisestuen. Kjøkkenet er levert av Ikea og ble montert i 2012 med slette høyglans fronter i mørk utførelse som står i fin kontrast til etasjens øvrige materialvalg. Benkeplaten er i laminert spon og oppvaskmaskinen, komfyren og mikrobølgeovnen er integrert i innredningen. Kjøkkenet er praktisk utformet store arbeidsflater og gode oppbevaringsmuligheter i skuffer og skap.

Uteområder:

Fra stuen er det utgang til sørøst-vendt terrasse med panorama fjordutsikt. Dette er et perfekt sted å samles med venner og familie til selskap eller nyte sløve dager på sommeren. Verandaen byr på gode solforhold fra morgningen til formiddag/ ettermiddag. Det er plass til spisemøblement, lounge eller lignende. Rekkverket er i glass, hvilket gir ekstra god utnyttelse av den flotte utsikten mot fjorden og Nesodden landet. Det er montert markise. Videre er det i forbindelse med inngangspartiet en nordvest-vendt terrasse som leder deg videre ned til en sørøst-vendt terrasse med adkomst til boligens hageareal.

Bad og vaskerom:

Boligen inneholder ett bad og vaskerom. Badet i underetasjen ble pusset opp i 2012 og ligger i praktisk forbindelse med soverommene. Badet er delikat flislagt på vegger og gulv med varmekabler i gulvet. Badet er utstyrt med moderne baderomsinnredning, to store speil over dobbel servant og vegghengt toalett. Dusjhjørne med svingbare dører i glass.

Praktisk vaskerom med opplegg for vaskemaskin. Rommet er av eldre standard og utbedringer bør påregnes.

Soverom:

Boligen inneholder totalt to soverom, begge i underetasjen. Hovedsoverommet er av god størrelse og her kan du enkelt innrede med både dobbeltseng og nattbord. Gode oppbevaringsmuligheter i romslig skyvedørsgarderobe. Boligens andre soverom er noe mindre og egner seg utmerket som barnerom, gjesteværelse eller kontor. Herfra er det utgang til

terrasse og boligens hagearealer. Dagens tv-stue er opprinnelig tegnet som soverom og kan enkelt tilbakeføres.

Eiendommen er gjennomgått av en bygningskyndig og det er utarbeidet en eierskifterapport. Denne er vedlagt salgsoppgaven. Nedenfor følger informasjon om forhold som har fått TG 2 og TG 3.

Forhold som har fått TG2:

Yttervegger

Avflassing av overflatebehandling. (Avvik ihht NS 3600:2018)

Alder / slitasje

Vinduer og ytterdører

Settes på bakgrunn av alder og slitasje på de eldste vinduene./dørene

Takkonstruksjon, taktekkning og skorstein over tak Mosegrodd på deler av taket

Forventet tid for utskifting nærmer seg (Forventet tid for utskifting er 20-30 år. Kan likevel ha god funksjon utover dette, men man skal være oppmerksom og ta hyppig kontroll av taket)

6.1 Balkonger, verandaer og lignende

Vurderes med tanke på enkelte sprekker/skader i terrassebord ved inngangspartiet og u.etc.

Bad

Overflate gulv

Bom under fliser

Svertesopp i elastisk fugemasse

Bad Membran, tettesjiktet og sluk

Mer enn halvparten av forventet tid for utskiftning av membran har passert. (kan likevel ha flere år igjen

med god funksjon med tilpasset bruk, f.eks innsetting av lukket dusjkabinett.)

Ingen påvist slukmansjett under klemring i sluk Sluk er vanskelig å rengjøre da det er rørstusser som forhindrer demontering av vannlås.

Vaskerom

Overflate gulv

Forventet tid for utskifting er oppnådd. (kan likevel ha flere år igjen med god funksjon)

Innredet rom

Veggenes og himlingens overflater

Velges da det er påvist skadelig fukt med fare for fukt og råteskader.(avvik ihht NS 3600:2018)

Ytterligere undersøkelser bør foretas.

innredet rom

Fuktmåling og ventilasjon

Settes på bakgrunn av forhøyede fuktverdier i vegg under terreng, med fare for fuktskader. (Avvik ihht NS 3600:2018)

WC og innvendige vann- og avløpsrør

Manglende dokumentasjon og drengsspalte på innebygde sistene

Forhold som har fått TG3:

Byggegrunn, fundamenter, grunnmur, drenering og sikring mot vann og fuktighet

Manglende grunnmursplast/topplister (Avvik ihht NS 3600:2018 Symptom på manglende funksjon)

Forventet alder for utskifting nærmer seg. (Middelverdi 40 år.)

Takstmannens prisvurdering ved utskifting antas mer enn Kr. 300 000



Terrengforhold  
Fall mot mur. Avvik ihht NS 3600.  
Kostnadsestimeres og utbedres sammen med punkt 1.1

Undertak, lekter og yttertekking (taktekkingen)  
Settes på bakgrunn av manglende snøfangere på tak ihht. NS 3600:2018 og Byggforsk detaljblad 525.931  
Takstmannens prisvurdering ved utskiftning antas mellom Kr. 50.000.- og 100.000.-

Vaskerom Overflate vegger og himling  
Skader i overflater.  
Takstmannens prisvurdering ved utskiftning antas mellom Kr. 50.000.- og 100.000.-

Vaskerom Membran, tettesjiktet og sluk  
Mer enn halvparten av forventet levetid for membran har passert.  
\*Ved riving/utbedring av vegger bør man legge nytt tettesjikt på gulvet.  
Takstmannens prisvurdering ved utskiftning antas mellom Kr. 50.000.- og 100.000.-

**Innbo og løsøre**  
Bransjens liste over løsøre og tilbehør legges til grunn for salget dersom ikke annet fremkommer av salgsoppgaven. Listen følger vedlagt salgsoppgaven. Det er full avtalefrihet om hva som skal følge med bolig og fritidsbolig ved salg. Hvis hvitevarer og/eller annet teknisk utstyr medfølger, gis det ingen garantier i forhold til tilstand, funksjonalitet og levetid på disse.

**Hvitevarer**  
Kun hvitevarer som er spesifikt angitt i salgsoppgaven, følger med. Dette gjelder uavhengig

av om hvitevaren(e) eventuelt kan anses som integrerte.

**Moderniseringer og påkostninger**  
- Overflater, kjøkken og bad pusset opp i 2012. (ikke vaskerommet).  
- Vinduer og terrassedører med karmen i tre og isolerglass med varierende årstall. (2 vinduer byttet i 2023 i 1.etg, 2 vinduer på loft 2019).  
- Ytterdører med detaljer i glass fra ca. 2020. Elektronisk dørlås/håndtak.  
- Terrasse i trekonstruksjoner på bakkeplan mot NORDVEST i tilknytning til inngangspartiet (2011) .  
- Det er utbedret dreneringsløsning fra takvann og understøttelse under hjørne mot SØR (nov 2024).

**Parkering**  
Parkering i egen garasje. Det mulig for parkering på egen eiendom.

**Forsikringsselskap**  
Gjensidige

**Radonmåling**  
Det gjøres oppmerksom på utleiers plikt til å radonmåle utleieenheter. Målt årsmiddelverdi skal være under 200 Bq/m<sup>3</sup> (becquerel per kubikkmeter) i oppholdsrom. I tillegg skal tiltak for å redusere radonnivået alltid gjennomføres dersom det overstiger 100 Bq/m<sup>3</sup>.

**Diverse**  
Areal i salgsoppgaven er hentet fra eierskifterapporten. Boligens areal oppgis i BRA (bruksareal), som deles i underkategoriene BRA-i (arealet innenfor boenheten), BRA-e (arealet utenfor boenheten(e) og som tilhører denne, slik som for eksempel boder hvor adkomsten er utenfor

boenheten), og BRA-b (arealet av innglasset balkong, veranda eller altan når denne er tilknyttet boenheten). TBA er arealet av terrasser, åpne balkonger og åpen altan tilknyttet boenheten.

**Energi**  
**Oppvarming**  
Panelovner  
Luft-luft varmepumpe  
Varmekabler bad  
Det er skorstein i boligen, men ikke montert ildsted

**Energikarakter**  
E

**Energifarge**  
Oransje

**Info energiklasse**  
Alle som skal selge eller leie ut eiendom må som hovedregel energimerke boligen og fremskaffe en energiattest. Unntak gjelder blant annet for frittstående bygninger med bruksareal på mindre enn 50 m<sup>2</sup>. Det er eier som plikter å fremlegge energiattest og eier er selv ansvarlig for at opplysningene er riktige. For ytterligere informasjon se [www.energimerking.no](http://www.energimerking.no). Dersom eier har energimerket boligen vil komplett energiattest fås ved henvendelse til megler.

**Økonomi**  
**Tot prisant. ekskl. omk.**  
Kr 6 750 000

**Kommunale avgifter**  
Kr 10 092

**Kommunale avgifter år**  
2023

**Info eiendomsskatt**  
Det er ikke eiendomsskatt i Asker kommune per dags dato.

**Formuesverdi primær**  
Kr 1 924 268

**Formuesverdi primær år**  
2022

**Formuesverdi sekundær**  
Kr 7 312 218

**Formuesverdi sekundær år**  
2022

**Andre utgifter**  
Utover det som er nevnt under punktet «kommunale avgifter» påløper kostnader til for eksempel strøm, fyring/brensel, forsikring, innvendig/utvendig vedlikehold og abonnement til tv og internett.

**Tilbud lånefinansiering**  
Aktiv Eiendomsmegling samarbeider med sparebankene i Eika Alliansen om formidling av finansielle tjenester. Ta gjerne kontakt med megler for formidling av et uforpliktende tilbud om finansiering. Meglerforetaket kan motta provisjon ved formidling av finansielle tjenester.

**Offentlige forhold**  
**Eiendommens betegnelse**  
Gårdsnummer 67, bruksnummer 273 i Asker



kommune.

#### Tinglyste heftelser og rettigheter

På eiendommen er det tinglyst følgende heftelser og rettigheter som følger eiendommens matrikkel ved overskjøting til ny hjemmelshaver:

3203/67/273:

08.05.1991 - Dokumentnr: 11349 - Registrering av grunn

Denne matrikkelenhet opprettet fra:

Knr:3203 Gnr:67 Bnr:168

18.04.1994 - Dokumentnr: 8802 - Målebrev

Areal 302,7 m2.

01.01.2020 - Dokumentnr: 901879 -

Omnummerering ved kommuneendring

Tidligere: Knr:0220 Gnr:67 Bnr:273

01.01.2024 - Dokumentnr: 94315 - Omnummerering ved kommuneendring

Tidligere: Knr:3025 Gnr:67 Bnr:273

#### Ferdigattest/brukstillatelse

Det foreligger ferdigattest som omhandler nybygg, bolig - garasje.

Det er fremlagt originale tegninger. Det er avvik mellom dagens plan og originale tegninger. Bod er innlemmet i bad i u.etg. Dette utløser krav om bruksendring. (tilleggsdel til hoveddel) Soverom i 1.etg brukes som tv-stue. Loft er inntegnet uten rombetegnelse, brukes som loftstue og kontor. Kjøper påtar seg risikoen både for fremtidig bruk og

eventuelle pålegg relatert til dette, herunder risikoen for om bruken ikke lar seg godkjenne, og alle kostnader forbundet med dette.

#### Ferdigattest/brukstillatelse datert

14.12.1992.

#### Vei, vann og avløp

Eiendommen har adkomst fra offentlig vei.

Merknad: Gang-/sykkelvei mot eiendommen.

Tilknyttet offentlig vann via privat stikkledning.

Tilknyttet offentlig avløp via privat stikkledning.

#### Regulerings og arealplaner

REGULERINGSPLAN

PlanID:

0220160F

Plantype:

Eldre reguleringsplan

Planstatus:

Endelig vedtatt arealplan

Lovreferanse:

Pbl. 1985 eller før

Planbestemmelser:

Planbestemmelser både kart og tekst

Plannavn:

Torp - Høymyr

Ikrafttredelsesdato:

1990-03-07T00:00:00

KOMMUNEPLAN

PlanID:

2020100

Plantype:

Kommuneplanens arealdel

Planstatus:

Endelig vedtatt arealplan

Plannavn:

Kommuneplan for Asker 2023 - 2035

Ikrafttredelsesdato:

2023-06-13T00:00:00

Planbestemmelser:

Planbestemmelser både kart og tekst

Lovreferanse:

Pbl. 2008

Kopi av reguleringskart og

reguleringsbestemmelser,

kommuneplanbestemmelser og kommuneplankart er

vedlagt salgsoppgaven

#### Adgang til utleie

Eiendommen kan i sin helhet leies ut.

#### Legalpant

Kommunen har legalpant i eiendommen for forfalte

krav på eiendomsskatt, og kommunale avgifter/

gebyrer.

## Kontraksgrunnlag

#### Salgs- og betalingsvilkår

Eiendommen skal overleveres til kjøper i tråd med det som er avtalt. Det er viktig at kjøper setter seg grundig inn i alle salgsdokumentene, herunder salgsoppgave, tilstandsrapport og selgers egenerklæring. Kjøper anses kjent med forhold som er tydelig beskrevet i salgsdokumentene. Forhold som er beskrevet i salgsdokumentene kan ikke påberopes som mangler. Dette gjelder uavhengig av om kjøper har lest dokumentene. Alle interessenter oppfordres til å undersøke eiendommen nøye, gjerne sammen med fagkyndig, før bud inngis. Kjøper som velger å kjøpe usett, kan som hovedregel ikke gjøre gjeldende som mangel noe kjøper burde blitt kjent med ved undersøkelse av

eiendommen, eller som er tydelig beskrevet i salgsdokumentene. Hvis noe trenger avklaring, anbefaler vi at kjøper rådfører seg med eiendomsmegler eller en fagkyndig før det legges inn bud.

Kjøper har krav på at eiendommen er i henhold til avtalen. Hvis det ikke er avtalt noe særskilt, kan eiendommen ha en mangel dersom den ikke er slik kjøper må kunne forvente ut ifra blant annet boligens alder, type og synlige tilstand. Det samme gjelder hvis det er holdt tilbake eller gitt uriktige opplysninger om eiendommen som ikke er rettet i tide på en tydelig måte, og man må gå ut fra at opplysningen har virket inn på avtalen. En bolig som har blitt brukt i en viss tid, har vanligvis blitt utsatt for slitasje, og skader kan ha oppstått. Slik bruksslitasje må kjøper regne med, og det kan avdekkes enkelte forhold etter overtakelse som gjør utbedringer nødvendig. Normal slitasje og skader som trenger utbedring, er innenfor hva kjøper må forvente, og vil ikke utgjøre en mangel.

Boligen kan også ha en mangel hvis opplyst areal avviker fra faktisk størrelse. Avviket må være minst 2 prosent, og minst 1 kvadratmeter. Det er likevel ikke en mangel dersom selger godtgjør at kjøperen ikke la vekt på opplysningen, jf. avhendingsloven § 3-3 (2).

Ved beregning av et eventuelt prisavslag eller erstatning, må kjøper selv dekke tap/kostnader opp til et beløp på kr 10 000 (egenandel). Egenandel kommer først på tale når det er konstatert mangel ved eiendommen.

Hvis kjøper ikke er forbruker, selges eiendommen "som den er", og selgers ansvar er da begrenset, jf. avhl. § 3-9, første ledd 2. pkt. Avhl. § 3-3 (2) fravikes,



og hvorvidt et innendørs arealavvik karakteriseres som en mangel vurderes etter avhl. § 3-8.

Informasjon om kjøpers undersøkelsesplikt, herunder oppfordringen om å undersøke eiendommen nøye, gjelder også for kjøpere som ikke anses som forbrukere. Med forbrukerkjøp menes kjøp av eiendom når kjøperen er en fysisk person som ikke hovedsakelig handler som ledd i næringsvirksomhet.

#### Overtakelse

Overtakelse etter nærmere avtale med selger.

Dersom annet ikke avtales, sendes skjøte/hjemmelsdokument for tinglysning i etterkant av overtakelse.

#### Budgivning

Budgivning i forbrukerforhold

Budgivere oppfordres til å legge inn bud elektronisk. Dette gjøres på eiendommens hjemmeside på aktiv.no, ved å bruke «Gi bud»-knappen. Ved elektronisk budgivning, samtykker budgiver til elektronisk kommunikasjon. Eiendomsmegler skal legge til rette for en forsvarlig avvikling av budrunden og kan ikke videreformidle bud med en kortere akseptfrist enn kl. 12.00 første virkedag etter siste annonserte visning. Etter klokken 11:30 anbefaler vi akseptfrist på minimum 30 minutter. Bud bør legges inn i god tid før konkurrerende buds akseptfrist utløper. For øvrig henvises til forbrukerinformasjon om budgivning i salgsoppgaven. Oppdragsgiver er oppfordret til å ikke ta imot bud direkte fra budgiver, men å henvise budgiver videre til megler. Som kjøper vil du få forelagt kopi av budjournal. Alle bud vil bli gjort kjent for kjøper og selger i handelen. Øvrige budgivere kan

be om å få en kopi av budjournal i anonymisert form.

Budgivning utenfor forbrukerforhold

Budgivere oppfordres til å legge inn bud elektronisk. Dette gjøres på eiendommens hjemmeside på aktiv.no, ved å bruke «Gi bud»-knappen. Ved elektronisk budgivning, samtykker budgiver til elektronisk kommunikasjon. Det anbefales at hvert bud har en akseptfrist som muliggjør en forsvarlig avvikling av budrunden. Vi anbefaler minimum 30 minutter akseptfrist. Oppdragsgiver er oppfordret til å ikke ta imot bud direkte fra budgiver, men å henvise budgiver videre til megler.

Opplysningene i salgsoppgaven er godkjent av selger. Alle interessenter oppfordres imidlertid til grundig besiktigelse av eiendommen, gjerne sammen med fagmann før bud inngis.

#### Omkostninger kjøpers beskrivelse

6 750 000 (Prisantydning)

Omkostninger

168 750 (Dokumentavgift)

240 (Panteattest kjøper)

500 (Tinglysningsgebyr pantedokument)

500 (Tinglysningsgebyr skjøte)

15 900 (Boligkjøperforsikring – fem års varighet (valgfritt))

2 800 (Boligkjøperforsikring Help Pluss - ett års varighet (valgfritt))

169 990 (Omkostninger totalt)

185 890 (med Boligkjøperforsikring - fem års varighet)

188 690 (med Boligkjøperforsikring inkludert ett år

med Help Pluss)

6 919 990 (Totalpris. inkl. omkostninger)

6 935 890 (Totalpris. inkl. omkostninger (med Boligkjøperforsikring - fem års varighet))

6 938 690 (Totalpris. inkl. omkostninger (med Boligkjøperforsikring inkludert ett år med Help Pluss))

Regnestykket forutsetter at det kun tinglyses ett pantedokument og at eiendommen selges til prisantydning. Det tas forbehold om endringer i offentlige avgifter/gebyrer.

#### Omkostninger kjøpers beløp

Kr 169 990

#### Betalingsbetingelser

Med mindre annet er avtalt forutsettes det at kjøpesum inkludert omkostninger er innbetalt og disponibelt på meglerforetakets klientkonto innen overtakelse. Kjøpesummen skal innbetales fra norsk finansinstitusjon og/eller fra kjøpers egen konto i norsk finansinstitusjon.

#### Hvitvaskingsreglene

Megler har plikt til å gjennomføre kundetiltak. Hvis kjøper ikke bidrar til at megler får gjennomført kundetiltak og dette fører til at transaksjonen ikke kan gjennomføres eller blir forsinket, misligholder kjøper avtalen. Etter 30 dager er misligholdet vesentlig. Dette gir selger rett til å heve og gjennomføre deknings salg for kjøpers regning.

#### Personopplysningsloven

Personopplysninger blir behandlet i samsvar med

personopplysningsloven.

#### Boligselgerforsikring

Selger har tegnet boligselgerforsikring som dekker selgers ansvar etter avhendingsloven begrenset oppad til MNOK 14. I den forbindelse har selger utarbeidet en egenerklæring som kjøper bør gjøre seg kjent med før budgivning.

#### Boligkjøperforsikring

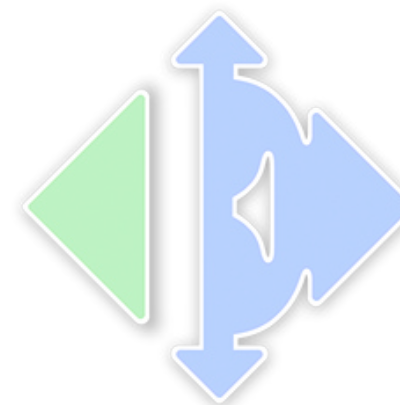
Vedlagt i salgsoppgaven følger informasjon om Boligkjøperforsikring og Boligkjøperforsikring Pluss fra HELP Forsikring AS. Boligkjøperforsikring er en rettshjelpsforsikring som gir trygghet og profesjonell juridisk hjelp dersom det oppdages uventede feil eller mangler ved boligen de neste fem årene. Boligkjøperforsikring Pluss har samme dekning som boligkjøperforsikring, med tillegg av fullverdig advokathjelp på viktige rettsområder i privatlivet. Boligkjøperforsikring Pluss betales årlig. Les mer om begge forsikringene i vedlagte materiell eller på help.no. Det gjøres oppmerksom på at boligkjøperforsikring kun kan tegnes av forbruker. Meglerforetaket mottar kr 4 200/4 600/5 000 i kostnads godtgjørelse, avhengig av boligtype, samt et tillegg på kr 1 000 ved salg av Boligkjøperforsikring Pluss.

#### Meglers vederlag

Det er avtalt provisjonsbasert vederlag tilsvarende 0,9 % av kjøpesum for gjennomføring av salgsoppgaven. I tillegg er det avtalt at oppdragsgiver skal dekke tilretteleggingsgebyr kr 17 900,- oppgjørshonorar kr 7 500,- og visninger kr 3 500,-. Minimumsprovisjonen er avtalt til kr 50 000,-. Meglerforetaket har krav på å få dekket avtalte utlegg i henhold til oppdragsavtale. Dersom handel ikke kommer i stand eller oppdraget sies opp, har



Enebolig m/u.etg  
Torpfjellet 123  
1389 Heggedal



www.e3.no

#### Boligens tekniske tilstand:

Antall TG

0	TG 0	Ingen avvik
6	TG 1	Ingen vesentlige avvik
10	TG 2	Vesentlige avvik
5	TG 3	Store eller alvorlige avvik
0	TG iu	Ikke undersøkt

#### Utført av:

Takstmann

**Geir A.B. Randen**

Dato: 26/11/2024

Asker Bygg og Eiendom AS

3474 Åros

91742811

askerbyggeiendom@gmail.com



*Dersom bygningsdelen kun har en tilstandsgrad og ikke er beskrevet, betyr det at det ikke er noen avvik i forhold til det som kan forventes. Alder tatt i betraktning.*

*Takstmannens utdypende vurdering av bygningsdeler med TG 2 og TG 3 finnes på siste siden(e) i denne rapporten.*

Denne rapporten er gyldig i 12 mnd.

megler krav på å få dekket vederlag stort kr 3 500,- per time for utført arbeid, samt øvrige avtalte vederlag og utlegg. Alle beløp er inkl. mva.

#### Oppdragsansvarlig

Håkon Dybvad  
Eiendomsmegler / Partner  
hakon.dybvad@aktiv.no  
Tlf: 976 90 852

#### Ansvarlig megler

Håkon Dybvad  
Eiendomsmegler / Partner  
hakon.dybvad@aktiv.no  
Tlf: 976 90 852

Mamen-Lund, Engh, Salvesen & Partners AS,  
Bankveien 11  
1383 ASKER  
Tlf: 669 01 500

#### Salgsoppgavedato

24.03.2025



## OM EIERSKIFTERAPPORT™

Rapporten er bygget på BMTFs faglige rammeverk for tilstandsanalyse ved salg av bolig, NS3600 og avhendingslova. I denne tilstandsanalysen legges det stor vekt på å kontrollere bygningsdeler hvor det erfaringsmessig kan oppstå konflikter. Rapporten tilfredsstiller lov om avhending av fast eiendom med endringer i avhendingslova (tryggere bolighandel) fra 1.1.2022.

## AVGRENSNING:

EIERSKIFTERAPPORT™ er godkjent av Byggmestrenes Takseringsforbund og kan kun benyttes av BMTF-sertifiserte takstmenn. Rapporten er spesielt godt egnet ved eierskifte av boliger. Rapporten erstatter ikke kjøpers undersøkelsesplikt eller selgers opplysningsplikt i henhold til lov om avhending av fast eiendom.

## NIVÅ AV ANALYSEN:

Tilstandsanalysen utføres ved grundige visuelle observasjoner kombinert med undersøkelser, målinger, bruk av egnede instrumenter og registreringer. Dersom det er mistanke til høyt fuktnivå i vegger mot våtrom, eller i rom under terreng kan tilstandsanalysen omfatte destruktive inngrep som for eksempel hullboring i vegger.

Det kan utføres inngrep i vegg eller etasjeskillere ved bad og i rom under terreng for undersøkelse av fukt ved mistanke til alvorlige avvik. Alle bygningsdeler blir undersøkt, med stor vekt på de områdene som takstmannen, erfaringsmessig, kjenner som svake punkter. Selv om takstmannens analyse er svært grundig, kan det forekomme skjulte feil og mangler.

For bolig er referansenivået for de ulike rom og bygningsdeler gitt som krav til tilstandsgrad TG 1, det vil si uten skader og fagmessig riktig utført og i henhold til gjeldende lov/forskrift som gjelder for den aktuelle boligen der ikke tilleggene angir annet. Generelt er referansenivået byggeforskrifter som var gjeldende når bygningen/bygningsdelen ble byggesøkt.

## LEVETIDSBETRAKTNINGER:

Når det refereres til levetid er dette basert på takstmannens erfaringstall og Byggforskerien 700.320 Intervaller for vedlikehold og utskifting av bygningsdeler, SINTEF Byggforsk.

Levetidsbetraktningene beregnes med hovedvekt på takstmannens skjønnsmessige vurdering av den enkelte bygningsdelens antatte gjenstående levetid. Dette avhenger også av forskjellige faktorer som kan gjøre seg gjeldende når det gjelder værforhold og bruk.

Levetiden vil variere noe dersom andre kriterier enn teknisk levetid, som for eksempel vedlikehold, estetikk, økonomi, sikkerhet, funksjon eller andre brukerønsker, er lagt til grunn.

## VÆR OPPMERKSOM PÅ

Egenerklæringskjema skal alltid legges frem for rapportansvarlig før tilstandsanalysen påbegynnes. Dersom egenerklæring ikke foreligger, vil dette komme tydelig frem på en av de siste sidene av rapporten under ovenstående overskrift.

Dersom det er lagt frem dokumentasjon av pågående byggesaker og/eller manglende ferdigattest, og/eller midlertidig brukstillatelse. Så vil også dette komme tydelig frem på en av de siste sidene av rapporten under samme overskrift som over.

## KOSTNADSVURDERING VED TG3

Dersom det er angitt TG3 på en bygningsdel i denne rapporten, så vil det være angitt et antatt kostnadsoverslag over hva det vil koste å sette den i stand, uten å øke standarden.

## PIPER OG ILDSTEDER:

Grundig undersøkelse av piper og ildsteder anbefales utført i samråd med offentlige godkjenningsmyndigheter.

## ELEKTRISK ANLEGG OG BRANNFØREBYGGENDE TILTAK:

Ved omsetning av bolig vil man ofte få endring i bruk av det elektriske anlegget. BMTF anbefaler på generelt grunnlag at en registrert elektroinstallatør foretar en kontroll av boliginstallasjon ved eierskifte.

Det kan for eksempel være en rapport fra periodisk kontroll av boliginstallasjon i henhold til NEK 405-2, som omfatter kontroll av både det elektriske og det branntekniske anlegget.

## MER OM TILSTANDSGRADENE I DENNE RAPPORTEN:

TG 0	TG 0 betyr at bygningsdelen ikke har noen avvik. * Det er ingen tegn til slitasje. * Dokumentert fagmessig godt utført. * Det er ingen merknader.
TG 1	TG1 betyr at bygningsdelen kan ha mindre avvik. * Som forventet i forhold til alder/brukslitasje. * Strakstiltak anses ikke som nødvendig.
TG 2	TG 2 betyr at bygningsdelen kan ha vesentlige avvik. Eksempler på TG2 kan være at bygningsdelen er: * Feil utført. * Skadet, eller symptomer på skade. * Svært slitt. * Nedsatt funksjon. * Utgått på dato. * Kort gjenværende brukstid. * Det er behov for tiltak i nær fremtid. * Det er grunn til overvåkning av denne bygningsdelen.
TG 3	TG 3 betyr at bygningsdelen kan ha store eller alvorlige avvik. Eksempler på TG3 kan være at bygningsdelen er: * Har total funksjonssvikt * Fyller ikke lenger formålet * Er en fare for liv og helse Det er et akutt behov for tiltak, og/eller det er avvik fra lover eller forskrifter som gjelder for den aktuelle bygningsdelen eller byggverket.
TG iu	TG iu betyr at bygningsdelen ikke er undersøkt. Denne tilstandsgraden skal kun benyttes unntaksvis. Eksempler kan være: * Snødekket tak og krypekjeller uten inspeksjonsmulighet på tidspunktet for analysen * Bygningsdelen, arealet eller rommet er ikke tilgjengelig for inspeksjon på tidspunktet for analysen

## EIENDOMSDATA:

Matrikkeldata:	Gnr:67, Bnr: 273
Hjemmelshaver:	Eva Karin Schytte
Seksjonsnr:	-
Festnr:	-
Andelsnr:	-
Tomt:	302 m <sup>2</sup>
Konsesjonsplikt:	-
Adkomst:	Kommunal
Vann:	Kommunal
Avløp:	Kommunal
Regulering:	-
Offentl. avg. pr. år:	-
Forsikringsforhold:	-
Ligningsverdi:	-
Byggeår:	1991

## BEFARINGEN:

Befaringsdato:	08.08.2024
Forutsetninger:	Boligen ble inspisert i dagslys. Det var klarvær og ca. +12 grader Celsius. Rapporten legger til grunn boligens tilstand på befaringdagen. For å opprettholde boligens standard må det forutsettes normalt vedlikehold utover det som nevnes i rapporten. Noe innredning og inventar langs vegger og gulv. Mye lagring av private eiendeler på kneloft mot NORD. (Avvik kan forekomme.) Ellers ingen store hindringer på befaringdagen.
Oppdragsgiver:	Hjemmelshaver
Tilstede under befaringen:	Hjemmelshaver og Lars Petter Heinegaard
Fuktmåler benyttet:	Protimeter MMS 2



**OM TOMTEN:**

Opparbeidet uteområde med gressplen og prydbusker. Terrasser på bakkeplan.. Boligen har vid utsikt til bl.a. indre Oslofjord, Nesoddlandet og Oslo.  
Torp Høymyr er et stort og familievennlig boligfelt med eneboliger og rekkehus. Feltet har gangvei til sjøen og barne og ungdomskole.

**OM BYGGEMETODEN:**

Enebolig oppført på grunnmur av betong. Reisverk i tre med liggende kledning. Saltak i trekonstruksjoner tekket med asfaltshingel. Renner og nedløp i plast.

**OVERORDNET FAGLIG VURDERING AV EIENDOMMEN:**

Boligen fremstår godt vedlikeholdt. Det gjøres oppmerksom på at enkelte elementer har passert normal forventet levetid, slik at vedlikehold/utbedring må påregnes i tiden som kommer. Forøvrig vises til beskrivelser og vurderinger for de enkelte bygningsdeler i rapporten.

Eldre boliger har naturligvis store avvik sett opp mot dagens krav. Det gis tilstandsgrader ihht standarden som denne rapporten bygger på med noen skjønsmessige vurderinger. Bruken av boliger i dag sammenlignet med tidligere bruk er drastisk endret med tanke på innvendig fuktproduksjon (økt bruk av våtrom osv) noe som stiller strengere krav til god ventilering/utlufting for å hindre skader som følge av dette. Tilstandsgrad er dels satt pga alder på bygningsmassen og retningslinjer ,ikke nødvendigvis grunnet funksjonssvikt.

Underretasjen er innredet, det er utlektet vegger mot terreng. På generelt grunnlag gjøres det oppmerksom på at innkledning av mur og betongkonstruksjoner under bakkenivå må betraktes som en risikokonstruksjon. Ved kun isolering av vegger på innsiden vil man kunne flytte "nullpunktet" i veggen og det vil være fare for kondensering i konstruksjonen.

\*Det ble målt forhøyede fuktverdier i utlektet vegg mot SØR 23,1%.

**ANNET:****OPPVARMING:**

Panelovner  
Luft-luft varmepumpe  
Varmekabler bad  
Det er skorstein i boligen, men ikke montert ildsted.

**DOKUMENTKONTROLL:**

Eiendomsinformasjon er hentet fra PropCloud, samt tilsendte kommunale opplysninger. Egenerklærings skjema

**BESKRIVELSE AV INNVENDIGE OVERFLATER (vegger, tak og gulv):**

VEGGER: Malte slette flater, trepanel, flis på bad, eldre våtromstapet på vaskerom  
HIMLING: Malte slette flater, trepanel  
GULV: Laminat, fliser på bad og entrè

**MERKNADER OM ANDRE ROM:**

Vær oppmerksom på at det som regel vil være diverse mindre hull i overflater etter bilder/hyller etc, og noe misfarge/skjolder hvor bilder, hyller/ møblement etc har vært plassert. På gulv vil det som regel være diverse slitasje, og noe misfarge/ riper og lignende hvor møblement har vært plassert. Slike mindre "avvik" er å anse som normalt i en brukt bolig. Viktig å merke seg at takkonstruksjoner og etasjeskillere i eldre boliger ikke nødvendigvis tilfredsstiller dagens krav til stivhet da disse er bygget etter eldre forskrifter. Retningsavvik kan forekomme på eldre konstruksjoner.

-Boligen har for det meste normal bruksslitasje på overflatene ihht alder.

-Det er registrert retningsavvik på gulv målt på tilfeldig valgte plasser på det meste 10 mm kjøkken/stue 1.etg og 15 mm i loftetasjen.

\*Stikkmålinger av gulvet er gjort med krysslaser, avvik kan eksistere uten at dette blir registrert.

-Stedvis knirk/friksjon i gulv. (minimalt)

-Riss i vegg over vindu på kjøkken

**FORMÅL MED ANALYSEN:**

Salg

**VESENTLIGE ENDRINGER ETTER BYGGEÅR:**

Overflater, kjøkken og bad pusset opp i 2012. (ikke vaskerommet)

**AREALER OG ANVENDELSE:**

Arealmålingene i denne rapporten måles etter Norsk Standard 3940. Arealer oppgis i hele kvadratmeter i denne rapporten, og gjelder for det tidspunkt rapporten er datert.

**MÅLEVERDIGE AREALER:**

Større arealer enn nødvendig åpninger for trapp, heis sjakter og lignende regnes ikke med i etasjens areal. Rom som skal måles må være tilgjengelig, slik at det kan måles. Rommene kan stride mot byggeforskriftene, men likevel være måleverdig.

**AREALBEGREPER:**

BRA-i =Internt bruksareal  
BRA-e =Eksternt bruksareal  
BRA-b =Innglasset balkong  
TBA =Terrasse- og balkongareal

**ENDRINGER:**

Rom som ligger utenfor boenheten, men som eier har påvist og/eller opplyst at tilhører boenheten, er oppmålt og inkludert i BRA-e. Det er ikke fremvist dokumentasjon på at rommet tilhører boenheten, med mindre dette er angitt særskilt. Rom utenfor boenheten kan omdisponeres av borettslaget/sameiet og dette kan påvirke boligens BRA. Vær oppmerksom på at NS 3940:2023 og eierseksjonsloven har ulik definisjon av fellesareal. Ved arealmåling gjelder NS 3940:2023 som definerer fellesareal slik: Delen av bygning som brukes av to eller flere bruksenheter eller til bygningens forvaltning, drift eller vedlikehold.

**NB:**

Ved overgang fra eldre versjon av NS3940 til revidert utgave med nye målereglene, kan det forekomme arealavvik for rapporter som er utført mellom Oktober 2023 og Desember 2024. NS3940:2023 må vurderes til å være gjeldene bransjestandard fram til ny versjon utgis. Dette til tross for at standarden er trukket tilbake juni 2024.

**AREAL BOLIG:**

Etasje:	BRA-i	BRA-e	BRA-b	TBA	P-Rom m <sup>2</sup>	S-Rom m <sup>2</sup>
U.etg	55			28	55	
1.etg	57			42	57	
Loft	31				31	
Garasje		15				
Utvendig sportsbod		6				
SUM BYGNING	143	21		70*	143	
SUM BRA	164					

**AREAL GARASJE/UTHUS:**

Etasje:	BRA-i	BRA-e	BRA-b	TBA	P-Rom m <sup>2</sup>	S-Rom m <sup>2</sup>
SUM BYGNING						
SUM BRA						

**BRA-i:**

U.etg:  
2 soverom, vaskerom, bad  
1.etg:  
Kjøkken, stue og tv-stue  
Loft:  
Loftstue og kontor

**BRA-e:**

Utvendig sportsbod og garasje

**MERKNADER OM AREAL:**

Arealmålingen er utført med laser. Areal er kontrollmålt i ArchiCad 26.

Det er bruken på befaringtidspunktet som definerer P-rom og S-rom.

Rommene kan likevel være i strid med teknisk forskrift og mangle godkjenning fra kommunen.

**GARASJE / UTHUS:**



**BYGGMESTER:**

En BMTF-sertifisert takstmann er en byggmester e.l.l. som er medlem av Byggmestrenes Takseringsforbund. Det vil si han/hun har minimum 6 års erfaring med å analysere, reparere og bygge boliger.

Mester er en beskyttet tittel som deles ut av Kongen til den som oppfyller de kvalifikasjonskrav som blir stilt i medhold til lov om mesterbrev i håndverk og annen næring.

Den BMTF-sertifiserte takstmannen skal alltid etterleve de etiske regler og regelverket som gjelder for Byggmestrenes Takseringsforbund.

**INTEGRITET:****UAVHENGIG TAKSTMANN**

Denne rapporten er utarbeidet av en uavhengig takstmann uten bindinger til andre aktører i eiendomsbransjen. Takstmannen har verken et ansettelsesforhold til, eller økonomisk interesse i sin oppdragsgivers virksomhet. For nærmere beskrivelse av kravene til takstmannens integritet, se BMTFs etiske retningslinjer på [www.BMTF.no](http://www.BMTF.no)

Ansvarlig for rapporten:

**Geir A.B. Randen**

Takstmann og tømrer

26/11/2024



Geir A.B. Randen

**1. Grunn og fundamenter****TG 3** 1.1 Byggegrunn, fundamenter, grunnmur, drenering og sikring mot vann og fuktighet

Byggegrunn er ikke kjent.

Det er ikke påvist synlige skader eller skjevheter på fundamentet.

Det er ikke påvist riss, sprekker eller skader på grunnmuren.

Grunnmur oppført i betong.

**Merknader:** -En skal være oppmerksom på at drenering er en bygningsdel som har naturlig aldersmessig slitasje med en forventet levetid. Videre den begrenning at selve dreneringen/fuktsikring ligger under bakkenivå og ikke er tilgjengelig for inspeksjon. Det er ikke mulig å vurdere dreneringen/fuktsikring med sikkerhet i forhold til funksjonalitet ut fra visuell besiktigelse.

-Fundamentering er ikke vurdert da den ligger under bakkenivå og ikke tilgjengelig for inspeksjon.

-Det er påvist grunnmursplast på deler av grunnmuren. Grunnmursplast mangler topplst. Dette kan føre til at fukt kommer mellom tettesjikt og grunnmur og skaper unødig belastning mot muren.

-Det er utbedret dreneringsløsning fra takvann og understøttelse under hjørne mot SØR. (Dokumentasjon tilsendt 26/11.2024)

\*Det er påvist forhøyet fuktinnhold i utlektet vegg på soverom. Årsaksammenheng trolig med manglende/sviktende fuktsikring/drenering.

\*Vær oppmerksom på at eldre betongkonstruksjoner ofte ble støpt uten plast/tettesjikt mot grunnen. Det kan av den grunn forekomme kapillærsug av fuktighet. Det er viktig å ikke benytte organisk materiale (treverk) mot gulv og vegger som kan få forhøyet fuktinnhold, med fare for fukt og råteskader.

Forventet tid for utskifting av fuktsikring og drenering er 20-60 år.

TG 3:

Manglende grunnmursplast/topplst (Avvik ihht NS 3600:2018 Symptom på manglende funksjon)

Forventet alder for utskifting nærmer seg. (Middelverdi 40 år.)

**Ingen** 1.2 Krypekjeller

Bygningsdelen eksisterer ikke.

**Merknader:****TG 3** 1.3 Terrengforhold

Fall fra grunnmur vurderes ikke som tilstrekkelig.

Det er hovedsaklig fall på terreng fra grunnmur. Stedvis fall mot mur. NORDØST side

**Merknader:** -Det er påvist stedvis fall mot grunnmur på SØR side.

- Fall mot grunnmur skaper unødig fuktbelastning mot grunnmur og fuktsikring. Terreng rundt byggverk må planeres med fall utover. Fallet må være minimum 1:50 i en avstand på minimum 3 meter

fra vegglivet dersom dette fysisk lar seg løse.(TEK 17)

Datidens krav på oppføringstidspunktet er avvikende med tanke på dagens krav, men det er viktig at fukt/vann føres vekk fra konstruksjon.

(NS 3600:2018, flatt terreng tilsier TG 2, fall mot terreng gir TG 3)

TG 3:

Fall mot mur.Avvik ihht NS 3600. Kostnadsestimeres og utbedres sammen med punkt 1.1

**2. Yttervegger****TG 2** 2.1 Yttervegger

Det er ikke påvist deformasjoner og/eller fuktskader i ytterveggens konstruksjoner.

Det er ikke påvist avvik på vannbord over og under vindu, eller i overgangen mellom grunnmur og fasade og i etasjeskillere.

Det er ikke påvist noen nevneverdige konstruksjonsfeil.

Det er utført stikktaking på typiske skadesteder, slik som i nedkanten av panelet og i områdene rundt vinduene.



Yttervegger med bindingsverk i tre med stående kledning. Antatt isolert etter eldre krav. Deler av kledningen er trolig fra byggeår.

**Merknader:** -Det kunne ikke påvises spesielle problemer eller vesentlige skjevheter med den synlige delen av konstruksjonen. Selve veggkonstruksjonen ble ikke inspisert da det er en lukket konstruksjon. For inspeksjon kreves destruktive åpninger, noe som ikke ble foretatt på befaringsdagen.

-Det er ikke mulig å påvise lufting bak kledning i hele veggens lengde. Lufting er viktig for å forhindre fukt og råteskader.

-Det er påvist enkelte steder med avflassing på kledningen. Vedlikehold/utskifting må påregnes.

Utskifting/vedlikehold: Normal tid før utskifting av vanlig trekledning er 40-60 år.

TG 2:

Avflassing av overflatebehandling. (Avvik ihht NS 3600:2018)

Alder / slitasje

### 3. Vinduer og ytterdører

#### TG 2 3.1 Vinduer og ytterdører

Det er ikke påvist punkterte glass.

Det er ikke påvist avvik ved beslag, vannbord, omramming, karm eller ytre tetting.

Dører og vinduer vurderes som sikre mot vanninntrengning i konstruksjonen.

Vinduer og terrassedører med karm i tre og isolerglass med varierende årstall. (2 vinduer byttet i 2023 i 1.etg, 2 vinduer på loft 2019)

Ytterdører med detaljer i glass fra ca. 2020. Elektronisk dørlås/håndtak.

**Merknader:** Vinduene ble visuelt undersøkt. Tilfeldig valgte vinduer ble funksjonstestet. Det ble ikke avdekket skader eller svekkelser med behov for strakstiltak. Det bemerkes at vinduer er en bygningsdel som har en naturlig slitasje over tid med en forventet levetid.

-Enkelte vinduer bør justeres for bedre funksjon

-Liten klaring mellom listverk/omramming og vannbrett

-De eldste vinduene er preget av værslitasje, samt avflassing innvendig.

Utskifting/vedlikehold: Normal tid før kontroll og justering av vinduer, hengslede er 2 - 8 år.

Normal tid før utskifting av trevindu er 20 - 60 år.

Utskifting/vedlikehold: Normal tid før utskifting av tredør er 30 - 50 år.

Normal tid før kontroll og justering av tredører er 2 - 8 år.

TG 2:

Settes på bakgrunn av alder og slitasje på de eldste vinduene./dørene

### 4. Tak

#### TG 2 4.1 Takkonstruksjon, takteking og skorstein over tak

Det er ikke påvist svanker/svai i mønet.

Det er ikke påvist nevneverdige fuktskjolder.

Det er ikke påvist råteskade eller skadedyr.

Det ser tett ut rundt gjennomføringer.

Det er påvist ventilering/lufting.

Saltak i trekonstruksjoner. Tekket med finerplater og asfaltshingel. Skorstein over tak.

**Merknader:** -Takkonstruksjon er kun besiktiget fra bakkeplan og på innside kneloft. Det er ikke tilgang til å inspisere konstruksjon i sin helhet utover det som ble foretatt. Kaldtloft over hanebjelke ikke tilgjengelig for inspeksjon.

-Det er påvist lufting i kneloft og gavler på begge sider.

-Det er ikke sikkerhetsforsvarlig å kontrollere skorstein over tak pga. sikkerhetshensyn. (HMS stiller strenge krav til arbeid på tak.)

-Det kan ellers ikke påvises synlige skader eller svekkelser på det som er synlig av konstruksjonen.

TG 2:

Mosegrodd på deler av taket

Forventet tid for utskifting nærmer seg (Forventet tid for utskifting er 20-30 år. Kan likevel ha god funksjon utover dette, men man skal være oppmerksom og ta hyppig kontroll av taket)

#### TG 3 4.2 Undertak, lekter og ytterteking (taktekingen)

Undertaket antas å være i fra byggeår

Det er ikke sikkerhetsforsvarlig å inspisere undertak, lekter og ytterteking.

Det anses ikke som sikkerhetsforsvarlig å inspisere skorstein.

Konstruksjonen bygget opp med undertak av finerplater, ytterteking av asfaltshingel.

Renner og nedløp i plast.

**Merknader:**

-Det er ikke sikkerhetsforsvarlig å inspisere på bakgrunn av manglende sikkerhetsutstyr. (HMS)

-Det mangler snøfangere på takflaten.

\*Erfaringsmessig så skal det mye til for at takras inntreffer på denne type takteking.

\*Alder på ytterteking er beskrevet under punkt 4.1

TG 3:

Settes på bakgrunn av manglende snøfangere på tak ihht. NS 3600:2018 og Byggforsk detaljblad 525.931

### 5. Loft

#### TG 1 5.1 Loft (konstruksjonsoppbygging)

Loftet er innredet samtidig som boligen ble bygget.

Det er ikke påvist biologiske skadegjører fra kaldt-, kne-, hanebjelke-, eller kryploff.

Det er ikke påvist lekkasjer, fuktskjolder, kondens og lignende ved piper, overganger, i bjelker eller takluker.

Det er ikke påvist lekkasje rundt rør- eller kanalgjennomføringer.

Det er påvist ventilering av yttertaket.

Loft er innredet som loftstue og kontor

Kaldtloft over hanebjelke har en liten luke for inspeksjon. Tilgang til kneloft via dører.

Stedvis skråtak (kompakttak)

**Merknader:** -Det anbefales ettermontering av dampnett inspeksjonsluke mot kaldtloft, (hindrer varm inneluft i å nå kald sone, med fare for kondensering) samt dampette kottdører mot kneloft.

Ellers ingen anmerkninger

### 6. Balkonger, verandaer og lignende

#### TG 2 6.1 Balkonger, verandaer og lignende

Konstruksjonen vurderes som forsvarlig festet.

Oppkant mot vegg og dør vurderes som tilstrekkelig.

1. Veranda i trekonstruksjoner med mot SØRØST med utgang fra stue. Terrassebord av komposittmateriale, rekkverk i metall og glass

2.Terrasse i trekonstruksjoner på bakkeplan mot SØRØST. Terrassebord av tre

2.Terrasse i trekonstruksjoner på bakkeplan mot NORDVEST i tilknytning til inngangspartiet (2011) Terrassebord av tre



**Merknader:** -Rekkverkshøyder er tilfredstillende ihht forskrifter  
 -Værslitasje og sprekker i terrassebord. Spikerhoder på terrassebord som stikker opp.  
 -Det er montert plater under bjelkelag til veranda i 1.etg. Bjelker er ikke synlig for inspeksjon.  
 -Noe helning på terrasse

TG 2:  
 Vurderes med tanke på enkelte sprekker/skader i terrassebord ved inngangspartiet og u.etg.

## 7. Våtrom

### 7.1 Bad

#### TG 1 7.1.1 Overflate vegger og himling

Det er ikke påvist riss og sprekker.  
 Det er ikke påvist sprekker i fuger.  
 Det er ikke påvist bom (hulrom) under fliser.  
 Det er ikke påvist fuktskader, spor etter skadedyr.

Bad pusset opp i 2012 av Fischer VVS.  
 Flislagte vegger og malte plater i himling  
 2 x 120 cm innredning med gjennomgående benkeplate i kompositt stein. Toppmontert 2 vasker med ett-greps armatur  
 Frittstående massasjekar i hjørne  
 Dusjhjørne med svingbare glassdører  
 Elektrisk vifte i vegg  
 Vegghengt WC

**Merknader:** -Stedvis antydning til svertesopp i elastisk fugemasse. (ganske normalt)

Normal tid før utskifting av våtrom, keramiske fliser på membran, mur og betong er 20 - 40 år.. (Levetidstabeller byggforskseriens detaljblad 700.320)  
 Normal tid før utskifting av våtrom, keramiske fliser på membran, lettvegg er 10 - 20 år.

TG 2:  
 Svertesopp i fuger/fugemasse (Avvik NS 3600:2018)

#### TG 2 7.1.2 Overflate gulv

Det er ikke påvist riss og sprekker.  
 Det er ikke påvist sprekker i fuger.  
 Det er påvist bom (hulrom) under fliser.  
 Det er ikke påvist spor etter råteskade, muggvekst eller skadedyr.  
 Det er påvist tilfredsstillende fall til sluket.  
 Terskel er vurdert som ikke tilfredsstillende.  
 Det er ikke påvist knirk i gulvet.

Flislagt gulv med varmekabler.

**Merknader:** -Det er målt 35 mm høydeforskjell mellom topp flis ved terskel og sluk i dusjen. Lokalt fall 1:50 rundt sluk på 16 mm. Flislagt oppkant ved dørterskel på 30 mm.  
 -Det er påvist bom (hulrom) under fliser på tilfeldig valgte steder. Dette er avvik ihht NS 3600:2018.  
 -Svertesopp i elastisk fugemasse i overgang vegg/gulv.  
 -Det er manglende/marginal luftespalte under dørterskel. Dette hindrer god luft sirkulasjon og utskiftning av fuktig luft.  
 -Ikke mulig å påvise membran ved dørterskel uten destruktive inngrep  
 Ellers normal bruksslitasje.

TG 2:  
 Bom under fliser  
 Svertesopp i elastisk fugemasse

#### TG 2 7.1.3 Membran, tettesjiktet og sluk

©mstr.no

10/18

Membranen er fra 2012

Det er påvist avvik i forhold til sluk, rørgjennomføringer, mansjetter eller klemring.  
 Det er boret hull i tilstøtende rom eller fra undersiden.

Membranen ligger skjult i konstruksjonen og kan ikke undersøkes uten å gjøre destruktive inngrep ved å demontere fliser. Viktig å merke seg at membran er en bygningsdel som har en naturlig slitasje over tid med en forventet levetid. Man kan anta at membran er påført alle flatene i våtsonen før flisene ble montert

**Merknader:** -Det er ukjent løsning av membran/fuktsikring av våtrommet. (Det er benyttet ansvarlig foretak ved oppussing av badene)  
 -Ikke mulig å påvise membran i sluk. Antydning til membran ned mot sluk

\*Det er i hovedsak veggene/ gulvet i våtsonen som er mest utsatt for fuktighet. Spesielt utsatt er dusjniser og dusjing i badekar hvor vegg og gulv blir utsatt for påkjenninger av fuktighet jevnlig. Det vil da være veggene/ gulvet i dusjnisen som er mest aktuelt å foreta hulltaking i (spesielt vegg med dusjarmatur). Boring av et 73 mm hull gir en begrenset adgang til konstruksjonen med begrensede kontrollmuligheter.

\*Ang dokumentasjon av membran; Det ble innført strengere krav til dokumentasjon av membranarbeider fra 2010/2011. Det er ikke uvanlig at det ikke foreligger dokumentasjon på dette rundt disse årene, da det ble gitt spillerom i overgangsfaser.  
 Forventet levetid for membran er 20 år

TG 2:  
 Mer enn halvparten av forventet tid for utskiftning av membran har passert. (kan likevel ha flere år igjen med god funksjon med tilpasset bruk, f.eks innsetting av lukket dusjkabinett.)  
 Ingen påvist slukmansjett under klemring i sluk  
 Sluk er vanskelig å rengjøre da det er rørstusser som forhindrer demontering av vannlås.

## 7.2 Vaskerom

### TG 3 7.2.1 Overflate vegger og himling

Det er påvist avvik på skjøter og underkant av plater.  
 Det er ikke påvist fuktskader, spor etter skadedyr.  
 Det er ventiler som kan åpnes.

Vaskerom fra byggeår med datidens krav til fuktsikring. Sponplater med våtromstapet. Malte plater i himling.  
 Opplegg for vaskemaskin  
 VV-bereder  
 Naturlig avtrekkskanal i himling. (Åpen)

**Merknader:** -Det er påvist hull i vegg under vask og stedvis løse plater. Vegger bør rives/åpnes opp for å avdekke evt. skader.

TG 3:  
 Skader i overflater

### TG 2 7.2.2 Overflate gulv

Det er ikke påvist spor etter råteskade, muggvekst eller skadedyr.  
 Det er ikke påvist knirk i gulvet.  
 Det er påvist tilfredsstillende høydeforskjell fra toppen av sluket til toppen av membranen ved dørterskelen.  
 Det er ikke påvist flekker eller andre skader.

Vinylgulv fra byggeår.

©mstr.no

11/18



**Merknader:** -Normal bruksslitasje.  
Ingen krav til fall på gulv. Kun krav til vanntett gulv. (TEK 85)

Forventet tid for utskifting av vinylbelegg er 10-30 år

TG 2:  
Forventet tid for utskiftning er oppnådd. (kan likevel ha flere år igjen med god funksjon)

### TG 3 7.2.3 Membran, tettesjiktet og sluk

Membranen er fra byggeår  
Det er ikke påvist avvik i forhold til sluk, rørgjennomføringer, mansjetter eller klemring.  
Det er muligheter for å rengjøre sluk.  
Det er ikke påvist tegn på feil utførelse, feil materialvalg, skadelig fukt eller utettheter.  
Det er ikke boret hull i tilstøtende rom eller fra undersiden.  
Det er fuktkontrollert med egnet fuktmåleverktøy.

Vinylbelegg med oppkant mot vegg, våtromstapet på vegg fra byggeår.

**Merknader:** Vaskerommet er lite utsatt for direkte vannsøl. Det er materialvalg som tilsier at de vil tåle en kortvarig fuktpåkjenning ved f.eks. klesvask godt.

TG 3:  
Mer enn halvparten av forventet levetid for membran har passert.  
\*Ved riving/utbedring av vegger bør man legge nytt tettesjikt på gulvet.

## 8. Kjøkken

### 8.1 Kjøkken

#### TG 1 8.1 Kjøkken

Vanninstallasjonen er fra byggeår  
Det er ikke påvist knirk, skader eller fuktskjolder på gulvet.  
Det er ikke påvist fukt ved kjøleskap, vaskemaskin, varmtvannsbereder eller andre vanninstallasjoner.  
Det er ikke påvist avvik i forhold til trykk i vannkran.  
Det er ikke påvist avvik i forhold til avrenning fra avløp.  
Det er ikke påvist symptomer på fukt og råte i nabokonstruksjoner.

Ikea kjøkken fra 2012  
Slette høyglans fronter  
Laminert benkeplate i spon med vask og keramisk platetopp.  
Integrert oppvaskmaskin + komfyr + micro  
Vegghengt ventilator  
Frittstående kjøleskap

**Merknader:** Godt fungerende kjøkken med normal bruksslitasje.

(På generelt grunnlag så anbefales det å ettermontere komfyrvakt og lekkasjesikring på kjøkken. Dette vil være med å begrense skadeomfang ved et evt uhell.)

## 9. Rom under terreng

### 9.1 innredet rom

#### TG 2 9.1.1 Veggenes og himlingens overflater

Rom under terreng er innredet samtidig som boligen ble bygget.  
Det er ikke påvist noen nevneverdige riss eller sprekker.  
Det er ikke påvist setninger eller jordtrykk.  
Tilluft og avtrekk er vurdert som tilfredsstillende.  
Det er ikke mulig å undersøke diffusjonssperre uten å demontere bygningsdeler.

U.etg består av 2 soverom, vaskerom og bad.

**Merknader:** -Det ble påvist forhøyede verdier av fukt i vegg på soverom ved hulboring. (Trolig årsaksammenheng med sviktende drenering/fuktsikring)

-Det er påvist ventiler i vinduer samt avtrekksvifte på bad, naturlig avtrekk fra vaskerom. (Datidens krav)  
-Vegger mot terreng er delvis utlektet. (Det er også påvist dampsperre i denne veggen. Dette er ikke en anbefalt løsning, men ble til tider brukt når plasten virkelig inntok boligbyggingen på -70 tallet. Dette har vist seg i senere tid å være en dårlig løsning. Det er fare for at fukt "sperrer" inne i vegg og kan skape grobunn for fukt og råteskader.

\*Ved kun isolering av vegger på innsiden så vil man flytte duggpunktet lenger inn i veggen med fare for kondensering, som igjen kan føre til fuktproblematikk.

Det ble målt 23,1 vektprosent med pigger i bunnsvill. Dersom treverk har en fuktprosent over 18% over tid, så kan dette føre til fuktskader med fare for sopp og råtedannelse.

\*Ytterligere undersøkelser bør foretas for å avdekke eventuelle følgeskader.

TG 2:  
Velges da det er påvist skadelig fukt med fare for fukt og råteskader.(avvik ihht NS 3600:2018)  
Ytterligere undersøkelser bør foretas.

### TG 1 9.1.2 Gulvets overflate

Det er ikke påvist knirk i gulvene.  
Det er ikke påvist setninger.  
Det er ikke påvist sopp, råteskade og skadedyr.

Laminatgulv med normal bruksslitasje

**Merknader:** Ingen merknader

### TG 2 9.1.3 Fuktmåling og ventilasjon

Det er boret hull i tilstøtende rom eller fra undersiden.  
Det er fuktkontrollert med egnet fuktmåleverktøy.  
Det er påvist tilstrekkelig med ventiler i vegger eller vinduer som er mulig å åpne.  
Tilluft og avtrekk vurderes som tilstrekkelig.

Naturlig avtrekk med tilluft gjennom ventiler i vegger eller via spalteventiler i vinduer.  
Løsningen fungerer, men det bemerkes at ventilasjonen er enklere enn de løsninger som anbefales i dag og det er av den grunn vanskeligere å ha tilfredsstillende luftkvalitet eller muligheter for utskiftninger av luft.

**Merknader:** -Det er kun spalteventiler i vinduer. Ventilering er ihht datidens krav ved oppføringstidspunktet.  
-Det ble boret hull og fuktmålt i vegg under terreng med forhøyede verdier. \*Se punkt 9.1.1

TG 2:  
Settes på bakgrunn av forhøyede fuktverdier i vegg under terreng, med fare for fuktskader. (Avvik ihht NS 3600:2018)

## 10. VVS

### TG 2 10.1 WC og innvendige vann- og avløpsrør



Innvendige vann og avløpsrør er fra byggeår/2012  
Hovedstoppekranen er lokalisert og funksjonstestet.  
Lekkasjevann fordelerskap ledes til sluk.  
Avløpskapasiteten vurderes som tilfredsstillende.  
Lukt fra avløpssystemet vurderes som tilfredsstillende.  
Det er WC med innebygget systerne.  
Det er ikke spalte på innebygget systerne for WC.  
Det er ikke inspeksjonsmulighet på innebygget systerne for WC.  
Det er ikke fremlagt dokumentasjon på innebygget systerne for WC.

Vann-/avløpsrør og sluk i plast.  
Deler av vannrør utført med kobber.

**Merknader:** -Det er kun foretatt en enkel visuell sjekk av vann og avløp.  
-Stoppekran på vaskerom. Testet OK!  
-Vegghengt WC er ikke utført med drensopalte mot gulv. Dette er et avvik ihht byggtknisk forskrift. Kom krav om dette i TEK 10. Overgangsfaser kan ha noe av skylden for dette ikke er utført. Det er forbundet med en viss risiko at vanninstallasjoner er plassert i vegg uten noen form for lekkasjesikring/muligheter for å avdekke evt lekkasjer.  
-Ellers ingen synlige tegn til lekkasjer/svekkelser.

Undertegnede innehar ikke spisskompetanse på fagområdet VVS. På generelt grunnlag så anbefales en gjennomgang av VVS med autorisert personell.

Antatt forventet levetid for vannrør er ca. 100 år  
Antatt forventet levetid for avløpsrør er ca. 50 år

TG 2:  
Manglende dokumentasjon og drensopalte på innebygde systerne

#### TG 1 10.2 Varmtvannsbereder

Varmtvannsbereder er fra 2022  
Det er ikke påvist avdrypp og fuktstjolder ved bereder.  
Berederens plassering er tilfredsstillende.

VV-bereder av merket Oso Hotwater, Super S, 200 liter. Plassert på vaskerom med sluk i gulv.

**Merknader:** Ingen merknader.

#### Ingen 10.3 Vannbåren varme

Bygningsdelen eksisterer ikke.

**Merknader:**

#### Ingen 10.4 Varmesentraler

Bygningsdelen eksisterer ikke.

**Merknader:**

#### TG 1 10.5 Ventilasjon

Boligen har naturlig ventilasjon.  
Tilluft, avtrekk og luftutveksling vurderes som tilfredsstillende.

Boligen har mekanisk vifte på kjøkken og bad, ellers naturlig avtrekk og tilluft via ventiler i vegg og spalteventiler i enkelte vinduer.  
\*Naturlig avtrekk med tilluft gjennom ventiler i vegger eller via spalteventiler i vinduer. Løsningen fungerer, men det bemerkes at ventilasjonen er enklere enn de løsninger som anbefales i dag og det er av den grunn vanskeligere å ha tilfredsstillende luftkvalitet eller muligheter for utskifting av luft

#### Merknader:

Boligen virket greit ventilert på befaringdagen og er bygget etter datidens krav ved oppføringstidspunktet.  
Det kan allikevel ikke sammenlignes med dagens strenge krav til inneklime og ventilering.

#### 11. Elektrisk anlegg og samsvarserklæring

##### 11.1 Elektrisk anlegg og samsvarserklæring

Når det gjelder resultater fra det lokale el-tilsynet: Se eventuelt eiers egenerklærings skjema.

Det var tilsyn på anlegget for mer enn fem år siden.

Det elektriske anlegget ble installert i byggeår/2012

I følge eier/oppdragsgiver har det ikke vært brann, brantilløp eller varmgang i anlegget. Se eventuelt egenerklærings skjema fra selger.

I følge eier/oppdragsgiver løses ikke sikringene ut ofte. Se eventuelt egenerklærings skjema fra selger.

I følge eier/oppdragsgiver finnes det kursfortegnelse.

I følge eier/oppdragsgiver er antallet sikringer i samsvar med kursfortegnelse.

Det er ikke påvist at plugg på varmtvannsbereder er brunsvidd.

Det er ikke observert synlige tegn på termiske skader på kabler, brytere, downlights, stikkontakter eller elektrisk utstyr.

Kabler er tilstrekkelig festet.

Det er tegn på at kabelinnføringer og hull i inntak og sikringskap er tette.

Det er ikke fremlagt samsvarserklæring.

Sikringskap med automatsikringer plassert i entrè.

**Merknader:** Det er kun foretatt en enkel visuell kontroll av el-anlegg.

-Varmekabler er ikke funksjonstestet.

-Downlights er ikke demontert for kontroll

-Samsvarserklæringer for diverse utførte el-arbeid er ikke fremvist. Det opplyses om at el-arbeid i 2012 er utført av Asker elektro.

Undertegnede er ikke elektro-fagperson. En enkel visuell kontroll/sjekk kan ikke sammenlignes med en utført el-kontroll av autorisert foretak.



## VÆR OPPMERKSOM PÅ:

Egenerklæringsskjema er levert før oppstart av oppdraget.  
 Det er fremlagt godkjente tegninger av boligen.  
 Det foreligger ikke oppdaterte godkjente byggetegninger som samsvarer med boligen, se under.  
 Det er ingen avvik i forhold til rømming og romhøyde, ut ifra gjeldende forskrifter for da boligen/rommene ble bygget.  
 Innvendige rekkverk og håndrekk er ikke i henhold til dagens forskrifter.

## TILLEGGSOPPLYSNINGER:

-Det er fremlagt originale tegninger. Det er avvik mellom dagens plan og originale tegninger. Bod er innlemmet i bad i u.etg. Dette utløser krav om bruksendring.(tilleggsdel til hoveddel) Soverom i 1.etg brukes som tv-stue. Loft er inntegnet uten rombetegnelse, brukes som loftstue og kontor.

-Det mangler håndløper i trapp på 1 side. Avvik ihht dagens forskrift.

-Hjemmelshaver opplyser om at det kan forekomme maur på bad i u.etg en kort periode på våren.

\*Rapporten er oppdatert 26.11.2024 grunnet nye opplysninger vedrørende utvasking under grunnen.

## ANBEFALTE YTTERLIGERE UNDERSØKELSER:

TAKSTMANNENS VURDERING VED TG2:	
2.1	Yttervegger
	Avflassing av overflatebehandling. (Avvik ihht NS 3600:2018) Alder / slitasje
3.1	Vinduer og ytterdører
	Settes på bakgrunn av alder og slitasje på de eldste vinduene./dørene
4.1	Takkonstruksjon, takteking og skorstein over tak
	Mosegrodd på deler av taket Forventet tid for utskifting nærmer seg (Forventet tid for utskifting er 20-30 år. Kan likevel ha god funksjon utover dette, men man skal være oppmerksom og ta hyppig kontroll av taket)
6.1	Balkonger, verandaer og lignende
	Vurderes med tanke på enkelte sprekker/skader i terrassebord ved inngangspartiet og u.etg.
7.1.2	Bad Overflate gulv
	Bom under fliser Svertesopp i elastisk fugemasse
7.1.3	Bad Membran, tettesjiktet og sluk
	Mer enn halvparten av forventet tid for utskifting av membran har passert. (kan likevel ha flere år igjen med god funksjon med tilpasset bruk, f.eks innsetting av lukket dusjkabinett.) Ingen påvist slukmansjett under klemring i sluk Sluk er vanskelig å rengjøre da det er rørstusser som forhindrer demontering av vannlås.
7.2.2	Vaskerom Overflate gulv
	Forventet tid for utskifting er oppnådd. (kan likevel ha flere år igjen med god funksjon)
9.1.1	innredet rom Veggene og himlingens overflater
	Velges da det er påvist skadelig fukt med fare for fukt og råteskader.(avvik ihht NS 3600:2018) Ytterligere undersøkelser bør foretas.
9.1.3	innredet rom Fuktmåling og ventilasjon
	Settes på bakgrunn av forhøyede fuktverdier i vegg under terreng, med fare for fuktskader. (Avvik ihht NS 3600:2018)
10.1	WC og innvendige vann- og avløpsrør
	Manglende dokumentasjon og drencspalte på innebygde sistene



TAKSTMANNENS VURDERING VED TG3:	
1.1	Byggegrunn, fundamenter, grunnmur, drenering og sikring mot vann og fuktighet
	Manglende grunnmursplast/topplst (Avvik ihht NS 3600:2018 Symptom på manglende funksjon) Forventet alder for utskifting nærmer seg. (Middelverdi 40 år.) Takstmannens prisvurdering ved utskiftning antas mer enn Kr. 300 000
1.3	Terrengforhold
	Fall mot mur. Avvik ihht NS 3600. Kostnadsestimeres og utbedres sammen med punkt 1.1
4.2	Undertak, lekter og yttertekking (taktekkingen)
	Settes på bakgrunn av manglende snøfangere på tak ihht. NS 3600:2018 og Byggforsk detaljblad 525.931 Takstmannens prisvurdering ved utskiftning antas mellom Kr. 50.000.- og 100.000.-
7.2.1	Vaskerom Overflate vegger og himling
	Skader i overflater. Takstmannens prisvurdering ved utskiftning antas mellom Kr. 50.000.- og 100.000.-
7.2.3	Vaskerom Membran, tettesjiktet og sluk
	Mer enn halvparten av forventet levetid for membran har passert. *Ved riving/utbedring av vegger bør man legge nytt tettesjikt på gulvet. Takstmannens prisvurdering ved utskiftning antas mellom Kr. 50.000.- og 100.000.-

BMTF

TILSTANDSRAPPORT

BMTF

## EGENERKLÆRINGSSKJEMA

Til orientering vil dette skjema være en del av salgsoppgaven

Meglerfirma	
Aktiv EM Asker	
Oppdragsnr.	
1110240276	
Selger 1 navn	
Eva Karin Schytte	
Gateadresse	
Torpfellet 123	
Poststed	Postnr
HEGGEDAL	1389
Er det dødsbo?	
<input checked="" type="checkbox"/> Nei <input type="checkbox"/> Ja	
Avdødes navn	
Er det salg ved fullmakt?	
<input checked="" type="checkbox"/> Nei <input type="checkbox"/> Ja	
Hjemmelshavers navn	
Har du kjennskap til eiendommen?	
<input type="checkbox"/> Nei <input checked="" type="checkbox"/> Ja	
Når kjøpte du boligen?	
År	2012
Hvor lenge har du eid boligen?	
Antall år	12
Antall måneder	4
Har du bodd i boligen siste 12 måneder?	
<input type="checkbox"/> Nei <input checked="" type="checkbox"/> Ja	
I hvilket forsikringsselskap har du tegnet villa/husforsikring?	
Forsikringsselskap	Gjensidige
Polise/avtalnr.	

## Spørsmål for alle typer eiendommer

- 1 Kjenner du til om det er/har vært feil tilknyttet våtrommene, f.eks. sprekker, lekkasje, råte, lukt eller soppskader?
- Nei  Ja

Initialer selger: EKS

Document reference: 1110240276



- 2 Kjenner du til om det er utført arbeid på bad/våtrom?  
Svar   
Beskrivelse   
Arbeid utført av
- 2.1 Ble tettesjikt/membran/sluk oppgradert/fornyhet?  
 Nei  Ja  
Beskrivelse
- 2.2 Er arbeidet byggemeldt?  
 Nei  Ja
- 3 Kjenner du til om det er/har vært tilbakeslag av avløpsvann i sluk eller lignende?  
 Nei  Ja
- 4 Kjenner du til feil eller om har vært utført arbeid/kontroll på vann/avløp?  
Svar
- 5 Kjenner du til om det er/har vært problemer med drenering, fuktinnslag, øvrig fukt eller fuktmerker i underetasje/kjeller?  
 Nei  Ja
- 6 Kjenner du til om det er/har vært utettheter i terrasse/garasje/tak/fasade?  
 Nei  Ja
- 7 Kjenner du til om det er/har vært problemer med ildsted/skorstein/pipe f.eks. dårlig trekk, sprekker, pålegg, fyringsforbud eller lignende?  
 Nei  Ja
- 8 Kjenner du til om det er/har vært f.eks. sprekker i mur, skjeve gulv eller lignende?  
 Nei  Ja
- 9 Kjenner du til om det er/har vært sopp/råteskader/insekter/skadedyr på eiendommen som rotter, mus, maur eller lignende?  
 Nei  Ja  
Beskrivelse
- 10 Kjenner du til om det er/har vært skjeggkre i boligen?  
 Nei  Ja
- 11 Kjenner du til om det er/har vært utført arbeid på el-anlegget eller andre installasjoner (f.eks. oljetank, sentralfyr, ventilasjon)?  
Svar   
Beskrivelse   
Arbeid utført av
- 11.1 Foreligger det samsvarserklæring (i henhold til forskrift om elektriske lavspenningsanlegg)?  
 Nei  Ja
- 12 Kjenner du til om det er utført kontroll av el-anlegget og/eller andre installasjoner (f.eks. oljetank, sentralfyr, ventilasjon)?  
 Nei  Ja  
Beskrivelse
- 13 Har du ladeanlegg/ladeboks for elbil i dag?  
 Nei  Ja
- 14 Kjenner du til om ufaglærte har utført arbeid som normalt bør utføres av faglærte, utover det som er nevnt tidligere (f.eks. drenering, murerarbeid, tømmerarbeid etc)?  
 Nei  Ja

- 15 Er det nedgravd oljetank på eiendommen?  
 Nei  Ja
- 16 Kjenner du til om det har vært utført arbeid på terrasse/garasje/tak/fasade?  
Svar
- 17 Selges eiendommen med utleiedel, leilighet, hybel eller tilsvarende?  
 Nei  Ja
- 18 Kjenner du til om det er innredet/bruksendret/bygget ut i kjeller eller loft eller andre deler av boligen?  
 Nei  Ja  
Beskrivelse
- 18.1 Er innredning/utbyggingen godkjent hos bygningsmyndighetene?  
 Nei  Ja
- 19 Kjenner du til forslag eller vedtatte reguleringsplaner, andre planer, nabovarsel eller offentlige vedtak som kan medføre endringer i bruken av eiendommen eller av dens omgivelser?  
 Nei  Ja
- 20 Kjenner du til om det foreligger påbud/heftelser/krav/manglende tillatelser vedrørende eiendommen?  
 Nei  Ja
- 21 Er det foretatt radonmåling?  
 Nei  Ja
- 22 Kjenner du til manglende brukstillatelse eller ferdigattest?  
 Nei  Ja
- 23 Kjenner du til om det foreligger skaderapporter/ tilstandsvurderinger eller utførte målinger?  
 Nei  Ja
- 24 Er det andre forhold av betydning ved eiendommen som kan være relevant for kjøper å vite om (f.eks. rasfare, tinglyste forhold eller private avtaler)?  
 Nei  Ja

## Tilleggskommentar

Jeg bekrefter at opplysningene er gitt etter beste skjønn. Jeg er kjent med at dersom jeg har gitt ufullstendige, uriktige eller misvisende opplysninger om eiendommen, vil forsikringselskapet kunne søke hel eller delvis regress for sine utbetalinger eller redusere sitt ansvar helt eller delvis, jfr. vilkår for boligselgerforsikring punkt 7.1 og forsikringsavtaleloven kapittel 4.

Jeg er orientert om mitt mulige ansvar som selger etter avhendingsloven, eventuelt etter kjøpsloven (aksjeboliger), og om forsikringsgiver sitt boligselgerforsikringstilbud.

Jeg er klar over at avtale om forsikring er bindende. Jeg er også klar over at premietilbudet først kan påberopes når boligen er solgt (budaksept). Premietilbudet som er gitt av megler er bindende for forsikringsgiver i 6 – seks – måneder fra oppdragsinngåelse med megler.

Etter dette vil premien og forsikringsvilkårene kunne justeres. Når premietilbudet ikke lenger er bindende for forsikringselskapet må egenerklæringsskjemaet signeres på nytt og eventuelle endringer påføres. Det vil da være forsikringspremien og forsikringsvilkårene på ny signeringsdato som legges til grunn.

Det kan ikke tegnes boligselgerforsikring ved følgende salg:

- mellom ektefeller eller slektninger i rett oppstigende eller nedstignende linje, søsken, eller
- mellom personer som bor eller har bodd på boligeiendommen og/eller
- når salget skjer som ledd i sikrede næringsvirksomhet/er en næringsseiendom
- etter at boligeiendommen er lagt ut for salg.
- ved salg av helårs- og fritidsbolig er det krav til at det foreligger tilstandsrapport i henhold til Forskrift til avhendingslova (tryggere bolighandel).

Forsikringselskapet kan ved skriftlig samtykke akseptere tegning av forsikring også i ovennevnte tilfeller.

Dersom forsikringselskapet ikke har gitt skriftlig samtykke, kan erstatningen bortfalle.

Ved oppgjørsoppdrag trer forsikringen i kraft når kontrakten er signert av begge parter, begrenset til siste 12 måneder før overtakelse.

Forøvrig oppfordrer selger potensielle kjøpere til å undersøke eiendommen grundig, jf avhendingsloven § 3-10 og kjøpsloven § 20 (aksjeboliger).

Gyldig forsikring forutsetter at det for helårs- og fritidsbolig foreligger tilstandsrapport som er i henhold til Forskrift til avhendingslova (tryggere bolighandel).

- Jeg ønsker boligselgerforsikring, og bekrefter å ha mottatt og lest forsikringsvilkårene og informasjonsbrosjyre til selger i forbindelse med kjøp av boligselgerforsikring. Forsikringen trer i kraft på det tidspunkt det foreligger en budaksept mellom partene, begrenset til tolv måneder før overtagelse. Ved oppgjørsoppdrag trer forsikringen i kraft når kontrakten er signert av begge parter, begrenset til siste 12 måneder før overtakelse. Jeg bekrefter med dette at eiendommen ikke er en næringsseiendom, at den ikke selges som ledd i næringsvirksomhet eller mellom ektefeller eller slektninger i rett oppstigende eller nedstignende linje, søsken, eller mellom personer som bor eller har bodd på boligeiendommen. Gyldig forsikring forutsetter at det for helårs- og fritidsbolig foreligger tilstandsrapport som er i henhold til Forskrift til avhendingslova (tryggere bolighandel). Forsikringen er ugyldig dersom den tegnes i strid med forsikringsvilkårene. Jeg er innforstått med at eiendomsmegleren ikke har fullmakt til å gjøre unntak fra ovennevnte begrensninger. Jeg er oppmerksom på at 8% av total forsikringskostnader honorar til Söderberg & Partners.
- Jeg ønsker ikke boligselgerforsikring, men megler har tilbudt meg å kjøpe slik forsikring.
- Jeg kan ikke kjøpe boligselgerforsikring ihht vilkår.

NAME OF SIGNER	IDENTIFIER	TIME	ELECTRONIC ID
Eva Schytte	959c2a775912725fccc99f67 91709e71b72d0a9c	20.01.2025 10:07:36 UTC	Signer authenticated by Nets One time code

Document reference: 1110240276

Document reference: 1110240276

- This is a PDF document digitally signed by Nets' E-Signing service.
- The document's integrity is protected by signing and sealing the contents with a certificate issued to Nets by a third party. Validating the signature confirms that the contents have not been modified since the time of signing.
- For more information about document formats, see <https://www.nets.eu/developer>



# Nabolagsprofil

Torpfjellet 123 - Nabolaget Torp-Høyemyr - vurdert av 54 lokalkjente

## Nabolaget spesielt anbefalt for

- Familier med barn
- Etablerere
- Husdyreiere



## Offentlig transport

Torpfjellet Linje 295	1 min	0.1 km
Heggedal stasjon Linje L1	8 min	4.3 km
Oslo Gardermoen	1 t 7 min	

## Skoler

Heggedal skole (1-7 kl.) 495 elever, 24 klasser	7 min	3.6 km
Slemmestad barneskole (1-7 kl.) 250 elever, 15 klasser	8 min	3.7 km
Arnestad skole (1-7 kl.) 418 elever, 23 klasser	9 min	5.4 km
Vollen ungdomsskole (8-10 kl.) 275 elever, 16 klasser	26 min	1.9 km
Hovedgården ungdomsskole (8-10 kl.) 253 elever, 14 klasser	6 min	3.3 km
Asker videregående skole 486 elever	13 min	8.7 km
Bleiker videregående skole 460 elever, 32 klasser	15 min	9.3 km

## Ladepunkt for el-bil

Heggedalskogen 15 Åsmund Øiestad	15 min
Extra Slemmestad Ankertunet	26 min



Opplevd trygghet  
Veldig trygt 92/100

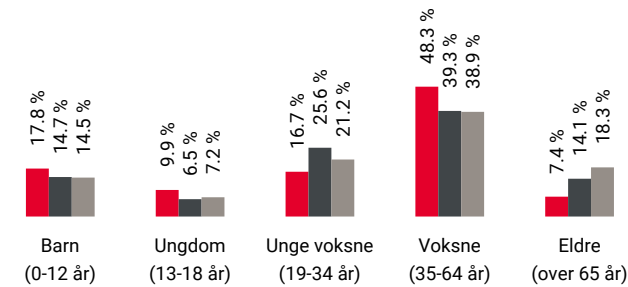


Kvalitet på skolene  
Veldig bra 86/100



Naboskapet  
Godt vennskap 71/100

## Aldersfordeling



Område	Personer	Husholdninger
Torp-Høyemyr	841	318
Oslo og omegn	999 185	490 708
Norge	5 425 412	2 654 586

## Barnehager

Torp Høyemyr barnehage (1-5 år) 55 barn	6 min	0.4 km
Bjerkås barnehage (1-5 år) 67 barn	16 min	1.1 km
Heggedalskogen barnehage (1-5 år) 44 barn	5 min	2.5 km

## Dagligvare

Coop Extra Bjerkås Post i butikk, PostNord	17 min	1.2 km
Coop Extra Slemmestad PostNord	25 min	1.8 km

119228210

(Kommune) Asker	<b>FERDIGATTEST</b> etter plan- og bygningsloven av 14 juni 1985, § 99 nr. 1		
Anmelder (navn, adresse) Ark. Greni & Solli N. Storgt. 67 3015 Drammen	Byggherre (navn, adresse) Stein Østhagen Torpfjellet 123 1380 Heggedal		
<b>FERDIGATTEST ER GITT FOR</b>			
Eiendom/byggested Torpfjellet 123	Gnr. 67	Bnr. 273	Festenr. / Seksjonsnr. hus 86
Deres søknad 20.06.90	Dato		
Arbeidets art Nybygg			
Byggets art Boliq - garasje			
Behandling/vedtak av bygningssjefen v/delegert myndighet	Vedtaks dato 20.02.91	Saksnr. 59101548	
<b>Merknader</b>	Vi har besiktiget arbeidet i samsvar med pbl. § 99. Det er ikke funnet noe som strider mot vilkårene i byggetillatelsen eller gjeldende bestemmelser i bygningslovgivningen. Bygningen eller deler av den må ikke tas i bruk til annet formål enn det byggetillatelsen (jfr. § 93) forutsetter. Bruksendring krever særskilt tillatelse, jfr. pbl. § 93. Evt. merknader:		
<b>UNDERSKRIFT</b>			
Sted Asker bygningsvesen	Dato 14.12.92	Sign. / Stempel  <b>Asker Bygningsvesen</b> e. fullim.	
<b>KOPI SENDT</b>	<input checked="" type="checkbox"/> ansvars-havende	Navn Olav Johnsen	Adresse Torpmarka 156 1380 Heggedal
	<input type="checkbox"/> andre	Navn	Adresse
		Navn	Adresse
		Navn	Adresse

Forretninger:					
Type	Dato		Rolle	Matrikkel	Arealendring
Omnummerering	Forretning:	01.01.2024	Mottaker	3203/67/273	0,0
	Matrikkelført:	01.01.2024			
Omnummerering	Forretning:	01.01.2020	Mottaker	3203/67/273	0,0
	Matrikkelført:	01.01.2020			
Kart- og delingsforretning	Forretning:	09.04.1991	Avgiver	3203/67/168	-302,7
	Matrikkelført:		Mottaker	3203/67/273	302,7

Bebyggelsens arealer mv., antall boenheter									
Enebolig									
Opplysninger om boliger/bruksenheter:									
Adresse	Type	BRA	Kjøkkenkode	Antall rom	Bad	WC			
Torpjellet 123	Bolig	161,0	Kjøkken	4	1	2			
Bygningsopplysninger:									
Næringsgruppe:	Bolig	Bebygd areal:		Rammetillatelse:	20.02.1991				
Bygningsstatus:	Tatt i bruk	BRA bolig:	161,0	Igangset.till.:	15.04.1991				
Energikilde:	Elektrisitet, Biobrensel	BRA annet:		Ferdigattest:					
Oppvarming:	Elektrisk, Annen oppvarming	BRA totalt:	161,0	Midl. brukstil.:					
Avløp:		Har heis:	Nei	Tatt ibruk (GAB):	30.10.1991				
Vannforsyning:	Tilkn. off. vannverk			Antall boliger:	1				
Bygningsnr:	6774555			Antall etasjer:	3				
Etasjeopplysninger:									
Nr	Ant. boliger	BRA:	Bolig	Annet	Totalt	BTA:	Bolig	Annet	Totalt
U01			61,0		61,0				
H01	1		73,0		73,0				
L01			27,0		27,0				
Kulturminner:									
Ingen kulturminner registrert på bygningen.									

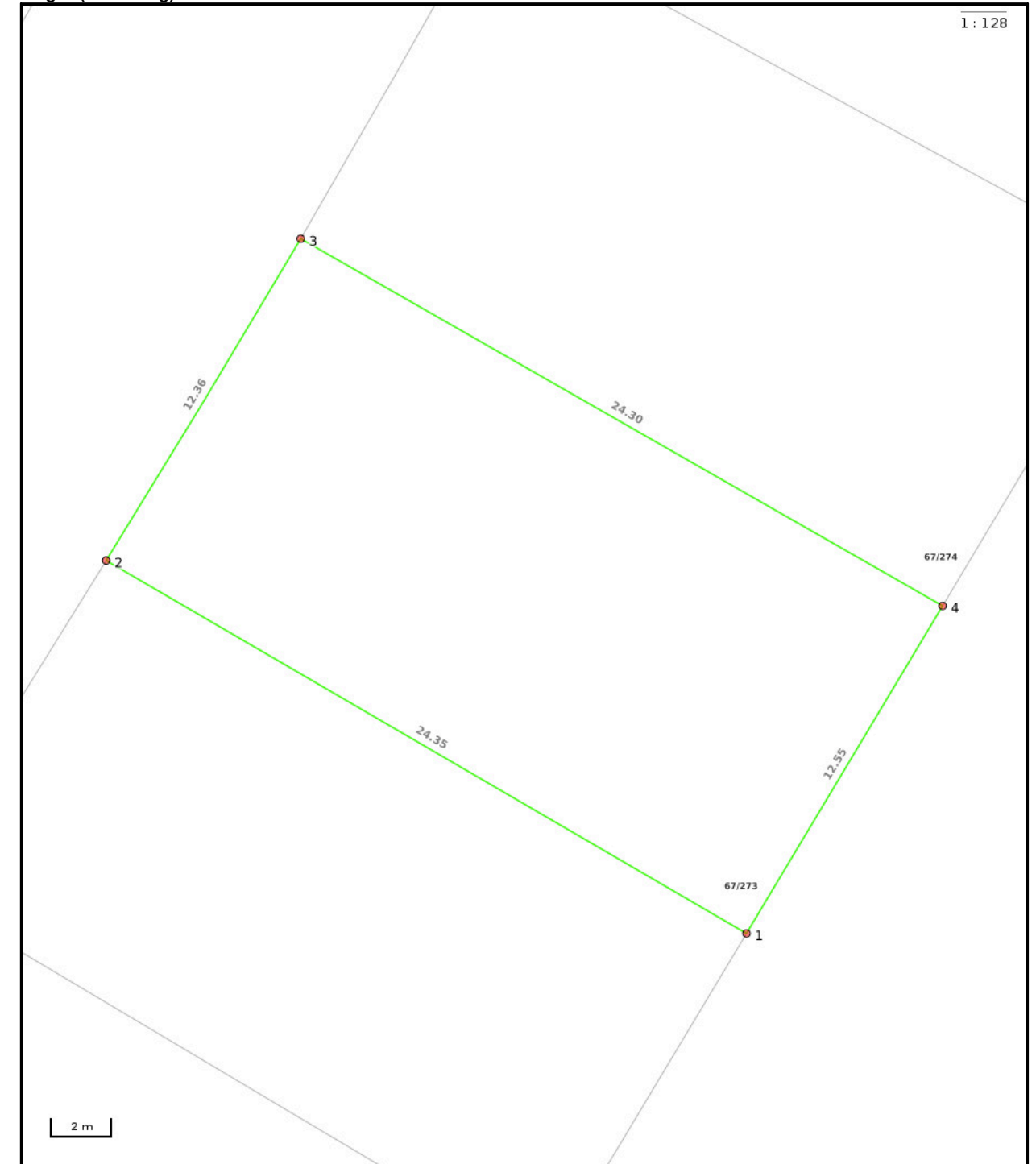


Oversiktskart



Nøyaktighet (standardavvik)		Hjelpelinjer		Symboler	
10 cm eller mindre	201 - 500 cm	--- Vannkant	..... Fiktiv / Teigdeler	○ Bygningspunkt	
11 - 30 cm.	Over 500 cm	--- Veikant	..... Punktfeste	△ Sefrak kulturminne	
31 - 200 cm	Ikke angitt			<small>se ambita.com/sefrak for fargeforklaring</small>	

Teig 1 (Hovedteig)



Nøyaktighet (standardavvik)		Hjelpelinjer		Symboler	
10 cm eller mindre	201 - 500 cm	--- Vannkant	..... Fiktiv / Teigdeler	○ Bygningspunkt	
11 - 30 cm.	Over 500 cm	--- Veikant	..... Punktfeste	△ Sefrak kulturminne	
31 - 200 cm	Ikke angitt			<small>se ambita.com/sefrak for fargeforklaring</small>	

**Areal og koordinater**

**Areal:** 302,50m<sup>2</sup> **Arealmerknad:**  
**Koordinatsystem:** EUREF89 UTM sone 32

**Ytre avgrensing**

Punkt	Nord	Øst	Lengde <sup>1</sup>	Målemetode	Nøyaktighet	Radius	Merke nedsatt i	Hjelpelinje	Grensepunkttype
1	6 628 619,85	582 896,99	24,35m	Terrengmålt	10		Ikke spesifisert	Nei	Umerket
2	6 628 630,15	582 874,93	12,36m	Terrengmålt	10	-507,05	Ikke spesifisert	Nei	Umerket
3	6 628 641,26	582 880,34	24,30m	Terrengmålt	10		Ikke spesifisert	Nei	Umerket
4	6 628 631,15	582 902,44	12,55m	Terrengmålt	10		Ikke spesifisert	Nei	Umerket

(<sup>1</sup>) Lengden fra punktet til neste punkt i rekken.



**Asker kommune**

**Adresse:** Katrineåsveien 20, 3440 RØYKEN

**Telefon:** 66 70 00 00

Utskriftsdato: 26.07.2024

## Planopplysninger

EM §6-7 Oppdragstakerens undersøkelses- og opplysningsplikt

Kilde: Asker kommune

Kommunenr.	3203	Gårdsnr.	67	Bruksnr.	273	Festenr.		Seksjonsnr.	
<b>Adresse</b>	Torpfjellet 123, 1389 HEGGEDAL								

Opplysningene omfatter gjeldende planer og pågående planarbeid for eiendommen. Nærmere opplysninger om den enkelte plan med dokumenter, mindre endringer, etc finnes på internett, se lenker under. Oppgitte delarealer viser planinformasjon på eiendommen.

Det tas forbehold om riktigheten eller fullstendigheten av opplysningene i dette dokumentet. Det kan ikke rettes krav som følge av at disse opplysningene benyttes som grunnlag for beslutninger.

### Plantyper med treff

- Kommuneplaner
- Reguleringsplaner
- Kommuneplaner under arbeid
- Bebyggelsesplaner

### Plantyper uten treff

- Kommunedelplaner
- Reguleringsplaner under bakken
- Reguleringsplaner under arbeid
- Reguleringsplaner under arbeid i nærheten
- Bebyggelsesplaner under bakken
- Kommunedelplaner under arbeid
- Reguleringsplaner over bakken
- Reguleringsplaner bunn
- Bebyggelsesplaner over bakken
- Midlertidige forbud

## Kommuneplaner

Besøk kommunens hjemmeside for mer informasjon.

<b>Id</b>	2020100
<b>Navn</b>	Kommuneplan for Asker 2023 - 2035
<b>Plantype</b>	Kommuneplanens arealdel
<b>Status</b>	Endelig vedtatt arealplan
<b>Ikrafttredelse</b>	13.06.2023
<b>Bestemmelser</b>	- <a href="https://www.arealplaner.no/3203/dokumenter/14587/Bestemmelser_13_06_2023-%20oppdatert%2026.06.2024.pdf">https://www.arealplaner.no/3203/dokumenter/14587/Bestemmelser_13_06_2023-%20oppdatert%2026.06.2024.pdf</a>
<b>Delarealer</b>	<p><b>Delareal</b> 303 m<sup>2</sup></p> <p><b>BestemmelseOmrådenavn</b> #8 Nullvekst nord</p> <p><b>KPBestemmelseHjemmel</b> byggegrenser, utbyggingsvolum og funksjonskrav</p> <hr/> <p><b>Delareal</b> 302 m<sup>2</sup></p> <p><b>Arealbruk</b> Boligbebyggelse,Nåværende</p>

## Kommuneplaner under arbeid

Besøk kommunens hjemmeside for mer informasjon.

<b>Id</b>	2020100
-----------	---------



<b>Navn</b>	Kommuneplan for Asker 2023 - 2035
<b>Status</b>	Endelig vedtatt arealplan
<b>Plantype</b>	Kommuneplanens arealdel

## Reguleringsplaner

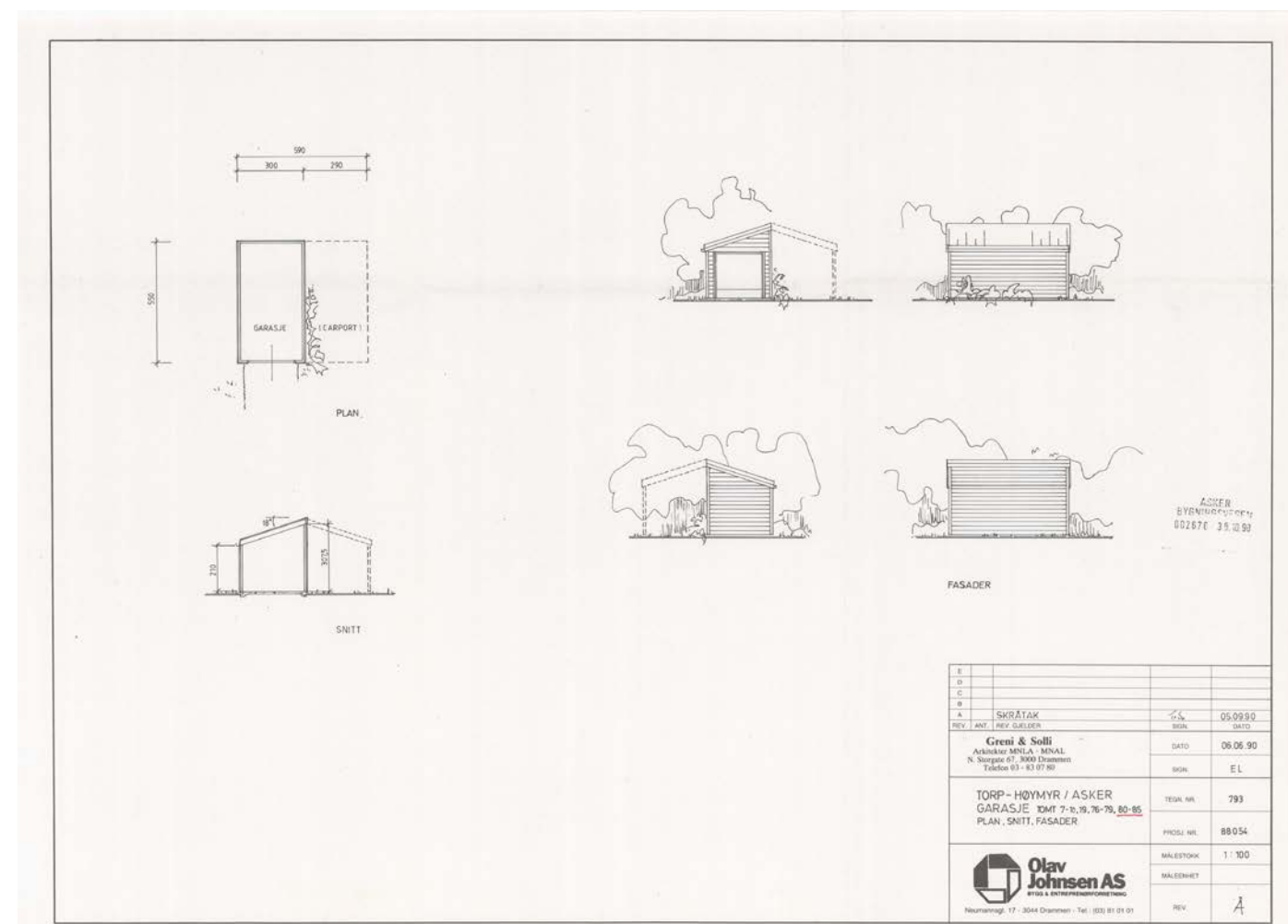
Besøk kommunens hjemmeside for mer informasjon.

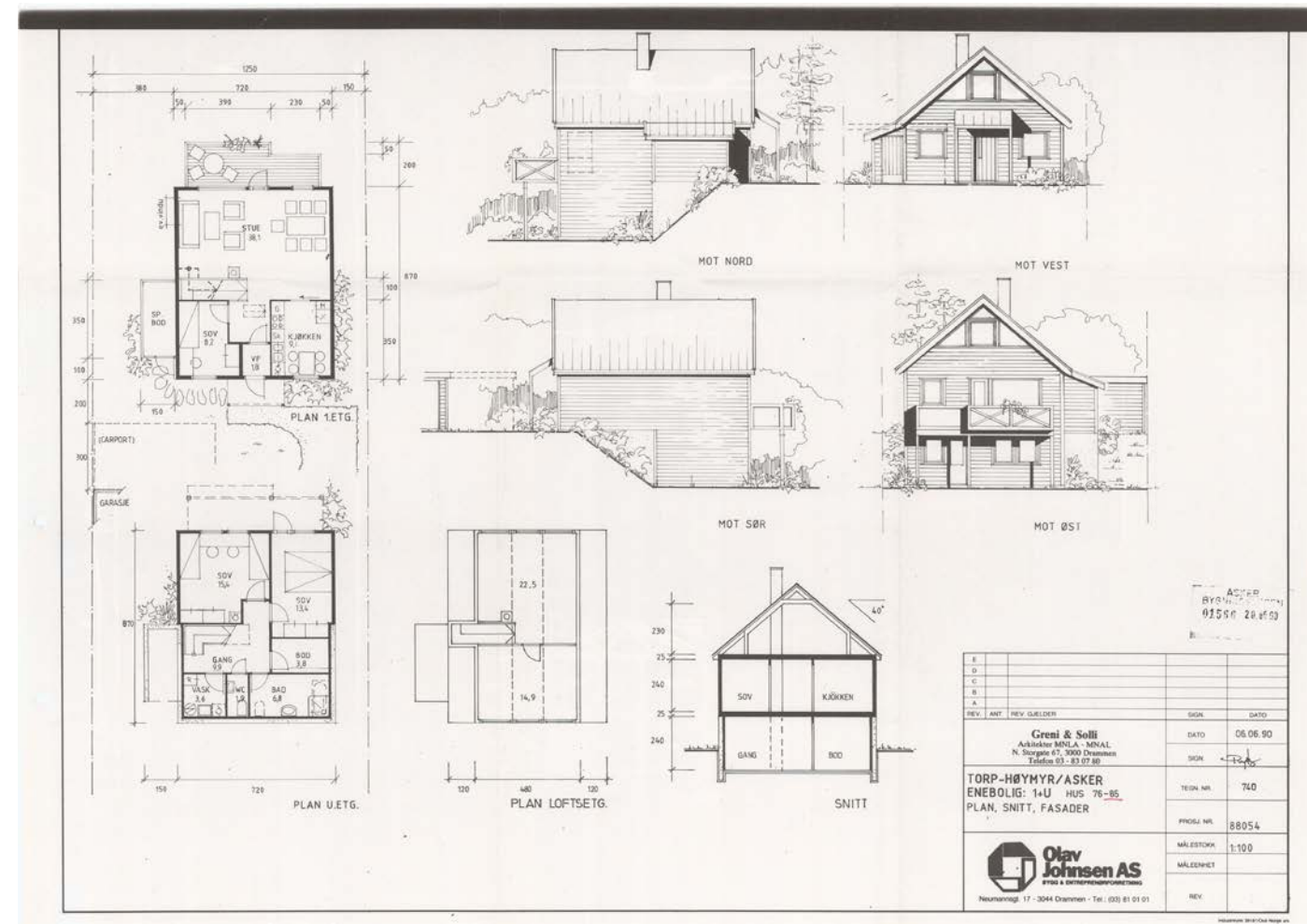
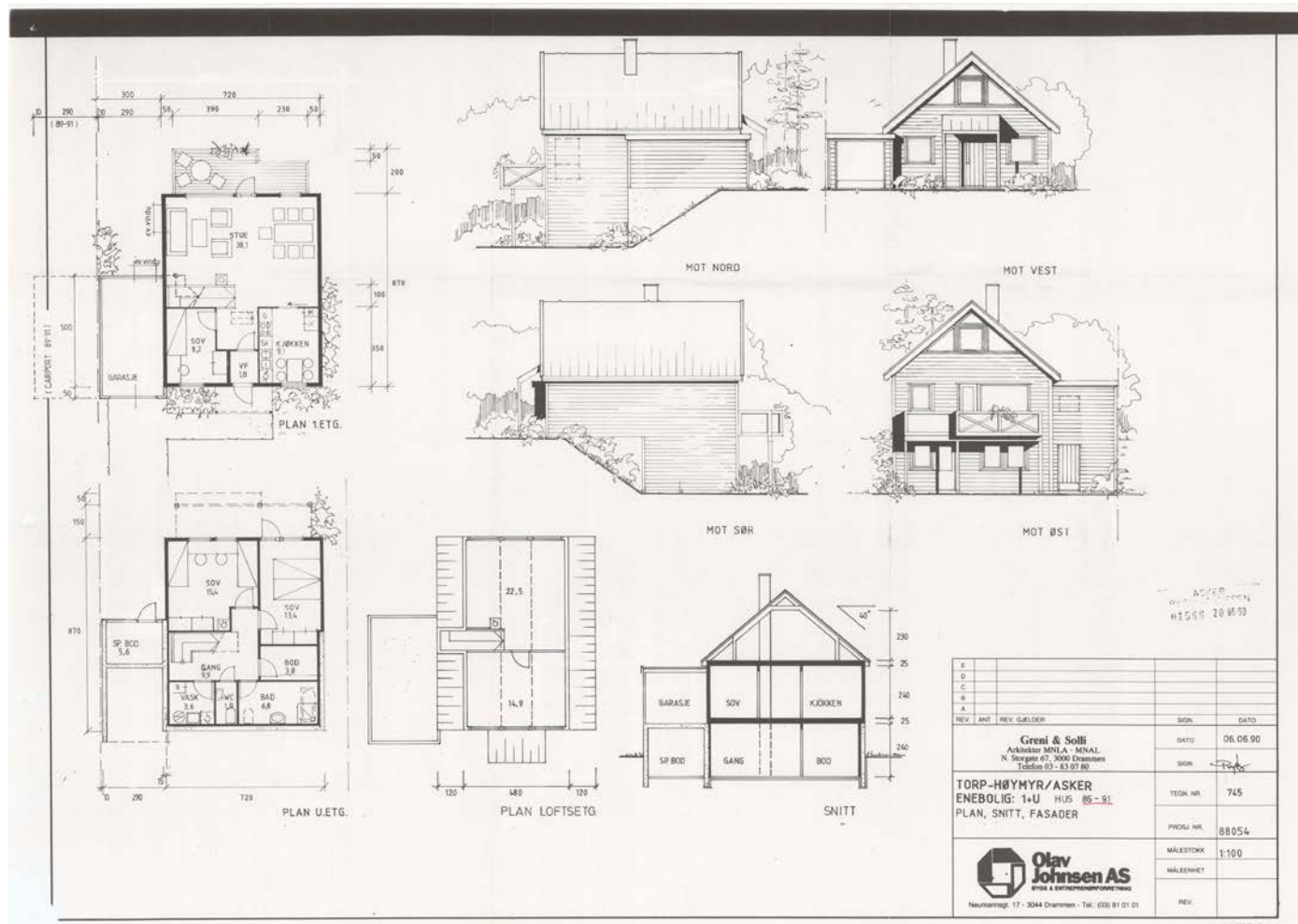
<b>Id</b>	0220160F
<b>Navn</b>	Torp - Høymyr
<b>Plantype</b>	Eldre reguleringsplan
<b>Status</b>	Endelig vedtatt arealplan
<b>Ikrafttredelse</b>	07.03.1990
<b>Bestemmelser</b>	- <a href="https://www.arealplaner.no/3203/dokumenter/533/160F_bestemmelser.pdf">https://www.arealplaner.no/3203/dokumenter/533/160F_bestemmelser.pdf</a>
<b>Delarealer</b>	<b>Delareal</b> 302 m <sup>2</sup> <b>Formål</b> Konsentrert småhusbebyggelse <b>Feltnavn</b> B12

## Bebyggelsesplaner

Besøk kommunens hjemmeside for mer informasjon.

<b>Id</b>	0220160F1
<b>Navn</b>	Beb.plan Torp-Høymyr Felt B2-B16
<b>Plantype</b>	Bebyggelsesplan ihht. Reguleringsplan
<b>Status</b>	Endelig vedtatt arealplan
<b>Ikrafttredelse</b>	26.06.1990
<b>Bestemmelser</b>	- <a href="https://www.arealplaner.no/3203/dokumenter/555/160F1_bestemmelser.pdf">https://www.arealplaner.no/3203/dokumenter/555/160F1_bestemmelser.pdf</a>







 <b>Asker kommune</b>	Postadresse: Katrineåsveien 20, 3440 Røyken Telefon: 66 70 00 00 <a href="mailto:post@asker.kommune.no">post@asker.kommune.no</a>
	Dato: 29.07.2024

## MEGLEROPPLYSNINGER

Gnr:	<b>67</b>	Bnr:	<b>273</b>	Fnr:		Snr:	
Adresse:	<b>Torpjellet 123, 1389 HEGGEDAL</b>						

Avtaler og priser for husholdningsrenovasjon:

<https://www.asker.kommune.no/avfall-og-gjenvinning/renovasjonsgebyr/>

Priser og beregninger for vann og avløp:

<https://www.asker.kommune.no/vann-og-avlop/priser-og-beregninger/>

### Vann/avløp

Har eiendommen vannmåler?	Ja <input checked="" type="checkbox"/>	Nei <input type="checkbox"/>
Hvis nei, antall m3 pr. år:		
Sameie:	<input type="checkbox"/>	
Ikke tilknyttet:	<input type="checkbox"/>	

*Asker kommune tar forbehold om at informasjonen kan inneholde feil eller mangler. Eventuelle slike feil/mangler vil ikke medføre erstatningsansvar for kommunen.*

 <b>Asker kommune</b>	Postadresse: Katrineåsveien 20, 3440 RØYKEN Telefon: 66 70 00 00 E-post: <a href="mailto:post@asker.kommune.no">post@asker.kommune.no</a>
	Dato: 29.07.2024

## MEGLEROPPLYSNINGER

### 1800 Vei, vann og avløp

Gnr:	<b>67</b>	Bnr:	<b>273</b>	Fnr:		Snr:	
Adresse:	<b>Torpjellet 123, 1389 HEGGEDAL</b>						

### Vegadkomst

Ankomst fra	Offentlig veg <input checked="" type="checkbox"/> Via privat stikkvei <input type="checkbox"/>	Privat veg <input type="checkbox"/>	Ingen vegadkomst <input type="checkbox"/>
Merknad:	Gang-/sykkelvei mot eiendommen		

### Tilkobling til vann og avløp

Tilknyttet offentlig vann via privat stikkledning?	Ja <input checked="" type="checkbox"/>	Nei <input type="checkbox"/>
Hvis nei, merknad:		

Tilknyttet offentlig avløp via privat stikkledning?	Ja <input checked="" type="checkbox"/>	Nei <input type="checkbox"/>
Hvis nei, merknad:		

*Asker kommune tar forbehold om at informasjonen kan inneholde feil eller mangler. Eventuelle slike feil/mangler vil ikke medføre erstatningsansvar for kommunen.*



## Kommunale gebyrer 2024

EM §6-7 Oppdragstakerens undersøkelses- og opplysningsplikt Kilde: Asker kommune

Kommunenr.	3203	Gårdsnr.	67	Bruksnr.	273	Festenr.		Seksjonsnr.	
Adresse	Torpfjellet 123, 1389 HEGGEDAL								

### Kommunale gebyrer fakturert på eiendommen i 2023

Kommunale gebyrer er en kombinasjon av forskudd, abonnement og enkeltgebyrer fakturert etter levert tjeneste. Vi kjenner ikke samlet gebyr for en eiendom for et år før året er omme. Denne rapporten sammenstiller dette for fjoråret, med summer fordelt per fagområde. Tjenestene vil normalt ha en prisøkning hvert år, samt at forbruk på ulike tjenester kan variere fra år til år.

Gebyr	Fakturert beløp i 2023
Avløp	2 671,65 kr
Renovasjon	5 070,00 kr
Vann	2 350,15 kr

**FORBEHOLD VED UTLEVERING AV INFORMASJON I FORBINDELSE MED EIENDOMSFORSØRSLER:**

Det tas forbehold om riktigheten eller fullstendigheten av opplysningene i dette dokumentet. Det kan ikke rettes krav som følge av at disse opplysningene benyttes som grunnlag for beslutninger.

### 160f

Vedtatt av Asker kommunestyre i møte 7. mars 1990 i henhold til plan- og bygningslovens § 27-2, punkt 1.

Asker kommune, teknisk rådmann, 15. mars 1990.

Karsten Krogsæter.

## REGULERINGSBESTEMMELSER TIL REGULERINGSPLAN FOR TORP-HØYMYR ASKER KOMMUNE

§ 1. Reguleringsbestemmelsene gjelder innenfor det område som er vist med reguleringsgrense på plankartet.

Området reguleres til:

- Bygeområder- frittliggende boliger/konsentrert småhusbebyggelse
- forretninger/kontorer/boliger
- offentlige bygninger
- Landbruksområder - jordbruk/skogbruk
- gartneri
- Trafikkområder - kjørevei
- gangvei
- Friområder - park/lek/ballslette
- Spesialområder - friluftsområde
- trafokiosk
- Fellesområder - felles adkomst
- felles leke-/oppholdsområde
- felles grøntområde

I tillegg til bestemmelsene for de enkelte områdene kommer fellesbestemmelser som gjelder hele planområdet.

§ 2. Område for frittliggende boliger og konsentrert småhusbebyggelse.

2.1 Område A med felt B 2 - B 12, område B med felt B 13 - B 24 og område C med felt B 26 - B 33 kan bebygges med frittliggende boliger og konsentrert småhusbebyggelse. Maks. tillatt bebygd areal, BYA = 35 % av tomtens nettoareal. Frittliggende garasje, bod o.l. regnes med i tillatt bebygd areal. Gesimshøyden må på flat tomt ikke på noe punkt langs fasaden overstige 5,5 m, regnet fra ferdig planert terreng. I hellende terreng skal gesimshøyden ikke overstige 3,5 m på husets overside og 5,5 m på husets nedside, regnet fra ferdig planert terreng.



2.2 Felt B 1, B 25 og B 34 - B 36 kan bebygges med frittliggende boliger.

Maks. tillatt bebygd areal BYA = 17 % av tomtens nettoareal.

Frittliggende garasje med brutto grunnflate på inntil 36 m<sup>2</sup> regnes ikke med i tillatt bebygd areal.

Gesimshøyden må på flat tomt ikke på noe punkt langs fasaden overstige 3,5 m, regnet fra ferdig planert terreng. I hellende terreng kan det på husets nedsida tillates en gesimshøyde på inntil 5,5 m over ferdig planert terreng.

2.3 Bebyggelsen skal ha skråtak med en takvinkel på mellom 22 og 40 grader.

2.4 I område A, B og C kan garasje plasseres frittliggende eller sammenbygd med bolighuset og plasseres i og sammenbygges over eiendomsgrense. Ved innkjøring parallelt med vei kan garasjen plasseres med vegg inntil 1 m fra regulert veikant. Der garasjeporten vender mot veien skal garasjen ligge minimum 5 m fra regulert veikant. Disse minimumsavstandene gjelder også der garasjen er bygd sammen med bolighuset.

### § 3. Område for forretninger, kontorer og boliger.

3.1 Området kan bebygges med forretninger, kontorer og boliger med tilhørende anlegg.

Maks. tillatt bebygd areal, BYA = 40 % av tomtens nettoareal.

Garasje, bod o.l. over markplanet regnes med i tillatt bebygd areal.

3.2 Gesimshøyden skal ikke overstige 8 m, regnet fra ferdig planert terreng.

3.3 Bebyggelsen skal ha skråtak med en takvinkel på mellom 22 og 40 grader.

3.4 Ved utbygging skal 30 % av tomtas nettoareal holdes fri for bebyggelse, lagring og trafikkareal. Dette arealet skal opparbeides til park/grøntanlegg samtidig med bebyggelsen.

### § 4. Område for offentlige bygninger.

4.1 Område 01 skal nyttes til barneskole med tilhørende anlegg for lek og parkering.

Område 02 - 03 skal nyttes til barnehage med tilhørende anlegg for lek og parkering.

Maks. tillatt bebygd areal, BYA = 30 % av tomtens nettoareal.

Frittliggende garasje, bod o.l. regnes med i tillatt bebygd areal.

4.2 Ved utbygging av område 01 skal eksisterende høyspentlinje over området legges i jordkabel.

4.3 I område 01 skal gesimshøyden ikke overstige 8 m, regnet fra ferdig planert terreng. I område 02-03 skal gesimshøyden ikke overstige 5,5 m, regnet fra ferdig planert terreng.

4.4 Bebyggelsen skal ha skråtak med en takvinkel på mellom 22 og 40 grader.

### § 5. Landbruksområder.

5.1 I område G 1 skal det drives gartneri.

Det kan oppføres bygninger knyttet til gartneridriften.

5.2 Områdene J 2 og J 4 avsettes til landbruksformål. Det kan oppføres bygninger knyttet til driften av områdene.

### § 6. Kjørevei.

6.1 Offentlig kjørevei er vist på plankartet med regulert bredde og byggegrenser.

6.2 Plassering og utforming av avkjørsler som ikke er vist på plankartet, skal fastsettes i bebyggelsesplan.

### § 7. Gangvei.

7.1 Offentlig gangvei er vist på plankartet med regulert bredde og byggegrenser.

7.2 Bygningsrådet kan tillate kjøring på gangvei i forbindelse med adkomst til enkelteiendommer og offentlig og sosial tjenesteyting.

### § 8. Friområder.

8.1 Områdene Fr 1, 2 og 3 skal nyttes til park. områdene kan i nødvendig utstrekning gis en forsiktig parkmessig opparbeidelse.

8.2 Område Fr 4 skal nyttes til park med enkel ballslette. Ballsletten skal ferdigstilles samtidig med bebyggelsen i område A - B. Område Fr 5 skal nyttes til park med enkel ballslette. Ballsletten skal ferdigstilles samtidig med bebyggelsen i område C.

### § 9. Spesialområde for friluftformål.

9.1 Områdene Sf 1 - Sf 5 skal nyttes til friluftformål.

9.2 I områdene er det ikke tillatt å drive virksomhet eller oppføre bygg eller anlegg som etter bygningsrådets skjønn er til hinder for områdenes bruk som friluftsområder. Inngrep i terreng og vegetasjon utover vanlig skjøtsel er ikke tillatt.

Bygningsrådet kan gjøre unntak for spesielle tilretteleggingstiltak for adkomst til og bruk av områdene etter egen detaljplan, som skal være godkjent av bygningsrådet før tiltaket iverksettes.

#### § 10. Felles adkomst.

- 10.1 Områdene skal nyttes til fellesadkomst for de på plankartet, med pil, særskilt angitte eiendommene. Områdene skal etableres som felles eiendommer, ved at den enkelte parsell gis hjemmel til området, samtidig med delingen av de tilhørende boligområdene i enkelt parseller. Adkomstene skal ferdigstilles samtidig med den tilhørende bebyggelsen.

#### § 11. Felles leke-/oppholdsområde.

- 11.1 Felleslekeplass innen felt B 35 skal nyttes til felles leke-/oppholdsområde for dette feltet.
- 11.2 Området skal ferdigstilles og etableres som felleseiendom, ved at den enkelte parsell gis hjemmel til området, samtidig med delingen av det tilhørende boligfelt i enkeltparseller.

#### § 12. Felles grøntområde.

- 12.1 Felles grøntområder, for de på plankartet særskilt angitte boligfeltene, skal etableres som felleseiendommer, ved at den enkelte bolig gis hjemmel til området, samtidig med ferdigstillelsen av den tilhørende bebyggelsen.

#### § 13. Fellesbestemmelser.

- 13.1 Før byggemelding behandles, skal det utarbeides bebyggelsesplan og situasjonskart for det enkelte byggefelt. Dette planmaterialet skal vise tomtegrenser, plassering av bebyggelse (bolig, garasje, bod, forretning, kontor, skole eller barnehage), parkeringsplasser, nødvendige offentlige og felles private adkomstveier private enkeltavkjørsler og felles lekeplasser i boligfeltene, samt detaljutforming av forutsatte støyskjermingstiltak.  
Før bebyggelse tas i bruk skal utomhusarealene, herunder også lekeplasser og veianlegg som inngår i bebyggelsesplanen være opparbeidet.  
Til veianlegg hører også de trafiksikkerhetstiltak som bygningsrådet måtte kreve.
- 13.2 Del av område A, særskilt avmerket på plankartet, kan ikke påbegynnes før området er frigitt for utbygging av Universitetets Oldsaksamling.  
Tiltak for støyskjerming av eksisterende bebyggelse, særskilt avmerket på plankartet, skal ferdigstilles samtidig med den tilhørende støykilden.  
Tiltak for støyskjerming av planlagt bebyggelse, særskilt avmerket på plankartet, skal ferdigstilles samtidig med denne bebyggelsen.

Planområdet kan ikke bebygges før bygging av ny skole er igangsatt etter vedtatt reguleringsplan for barneskole på Arnestad.

Første byggetrinn i område A - B kan ikke ferdigstilles før planlagt gangvei langs Rustadveien, på strekningen fram til Torpveiens vestende, er bygd i henhold til stadfestet reg.plan og adkomsten fra Rustadveien er rustet opp i henhold til regulert standard.

Første byggetrinn i område C kan ikke ferdigstilles før nytt kryss med Slemmestadveien, inkludert fotgjengerundergang under denne, er bygd i henhold til regulert standard.

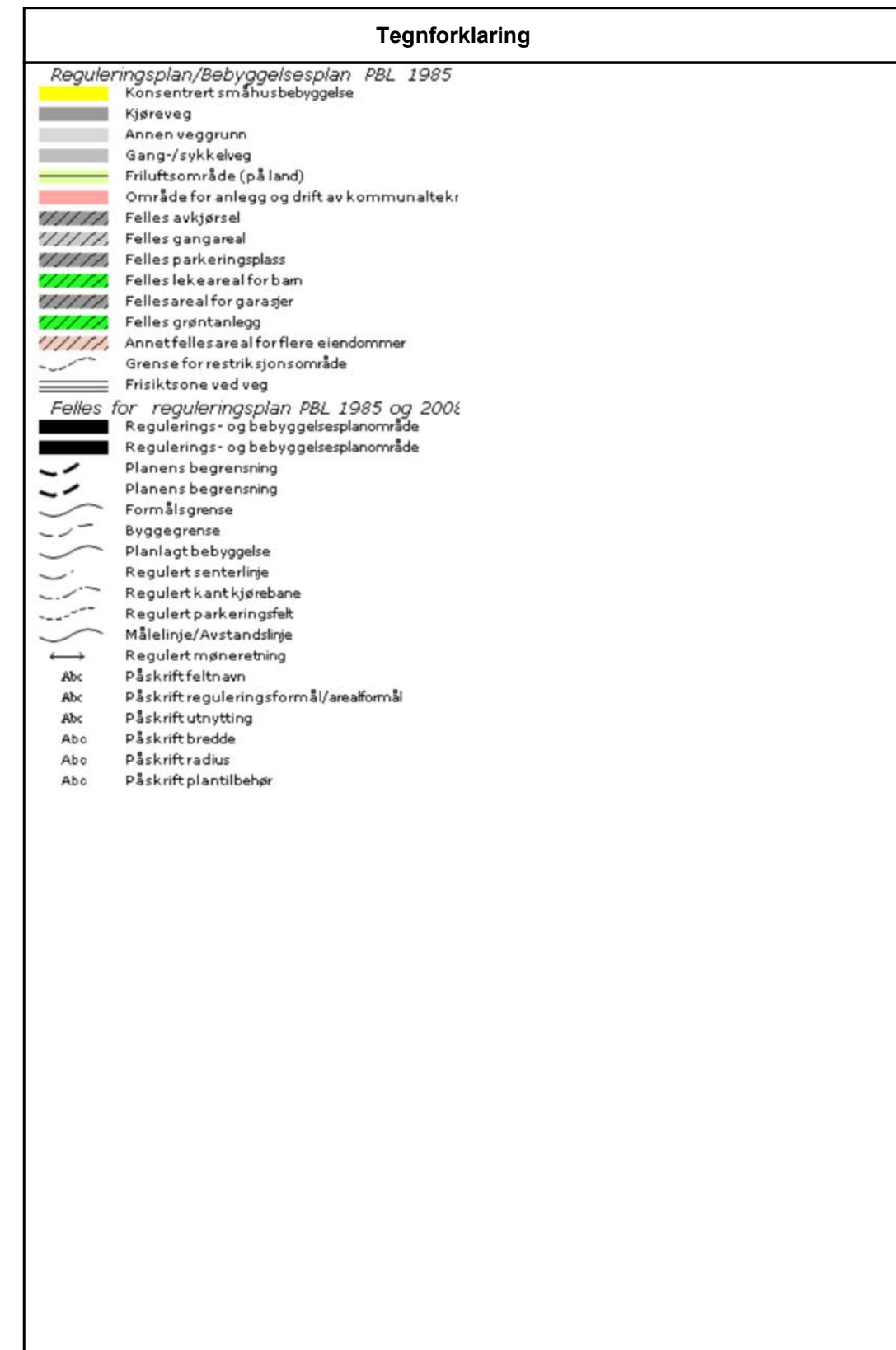
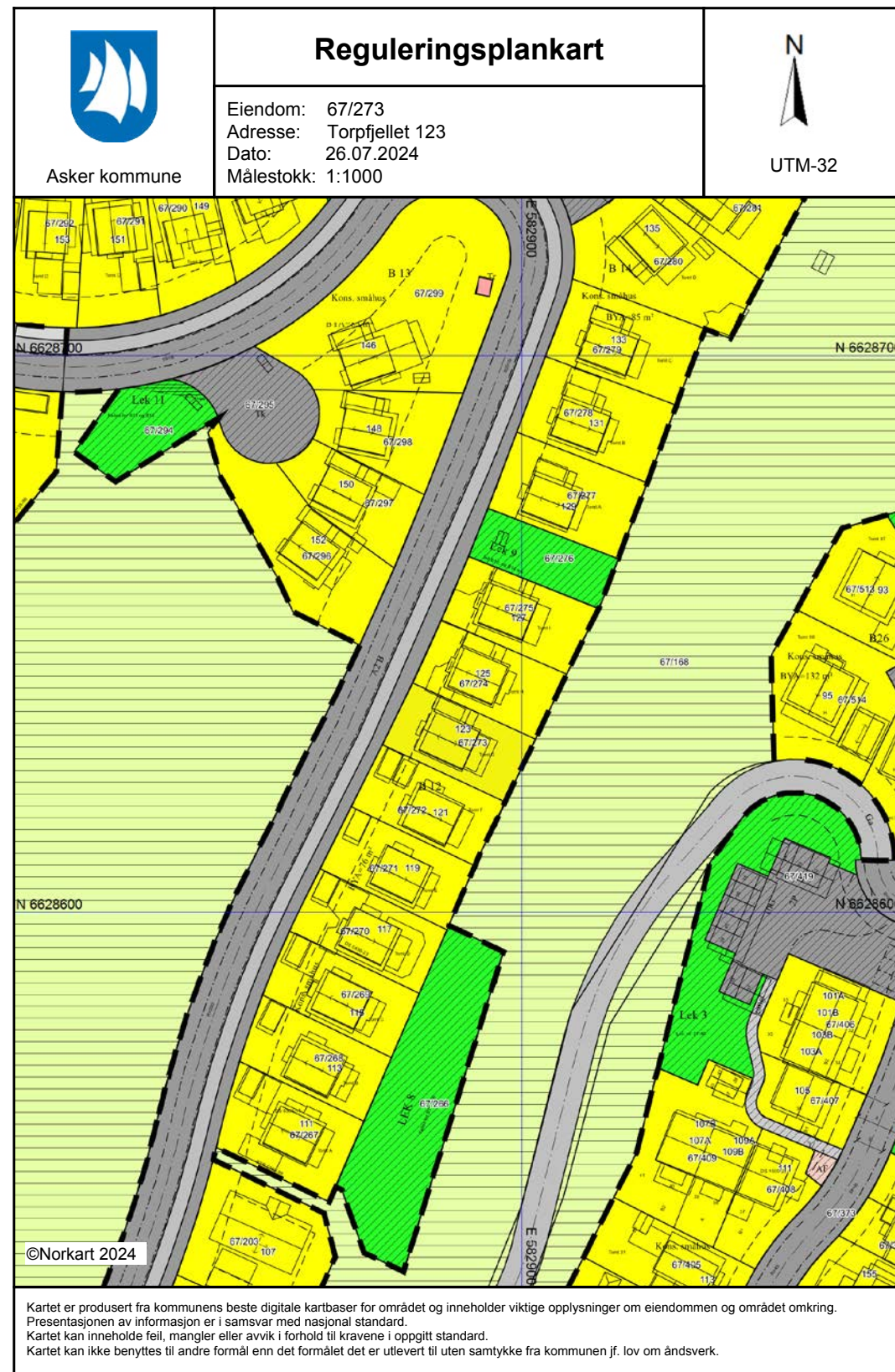
- 13.3 Før byggetillatelse gis, skal bygningsrådet godkjenne utomhusplan for det enkelte delområde. På utomhusplanen, og på fasadetegninger ved byggemelding skal eksisterende og fremtidige terrenghøyder være inntegnet. Terrengsnitt som klargjør eventuelt behov for sikring av leke- og oppholdsareal skal inngå i planen.  
Eksisterende vegetasjon skal bevares i størst mulig grad og i anleggsperioden skal det treffes sikringstiltak for vern av denne.
- 13.4 Antall garasje- og biloppstillingsplasser skal være i henhold til kommunens veinormaler. Garasje skal i farge og materialbruk harmonere med bebyggelsen forøvrig og byggemeldes samtidig med denne.
- 13.5 Utvendig lagring, herunder båter og campingvogner, tillates ikke.
- 13.6 Ingen arealer må beplantes med trær eller busker som etter bygningsrådets skjønn kan virke sjenerende for den offentlige ferdsel. Ubebygde tomtearealer må gis en tiltalende form og behandling.
- 13.7 Ved kryss og avkjørsler skal det mellom frisiklinje og veiformål være fri sikt i en høyde av 0,5 over tilhørende veiers planum.  
Frisiktsonene skal opparbeides samtidig med veianlegget.
- 13.8 Etter at disse bestemmelsene er trådt i kraft er det ikke tillatt å inngå private avtaler som strider mot planen eller dens bestemmelser.
- 13.9 Mindre vesentlige unntak fra disse reguleringsbestemmelser kan når særlige grunner taler for det, tillates av bygningsrådet innenfor rammen av plan- og bygningsloven og bygningsvedtektene for Asker kommune.

Reguleringssjefen i Asker, den 4. september 1989.

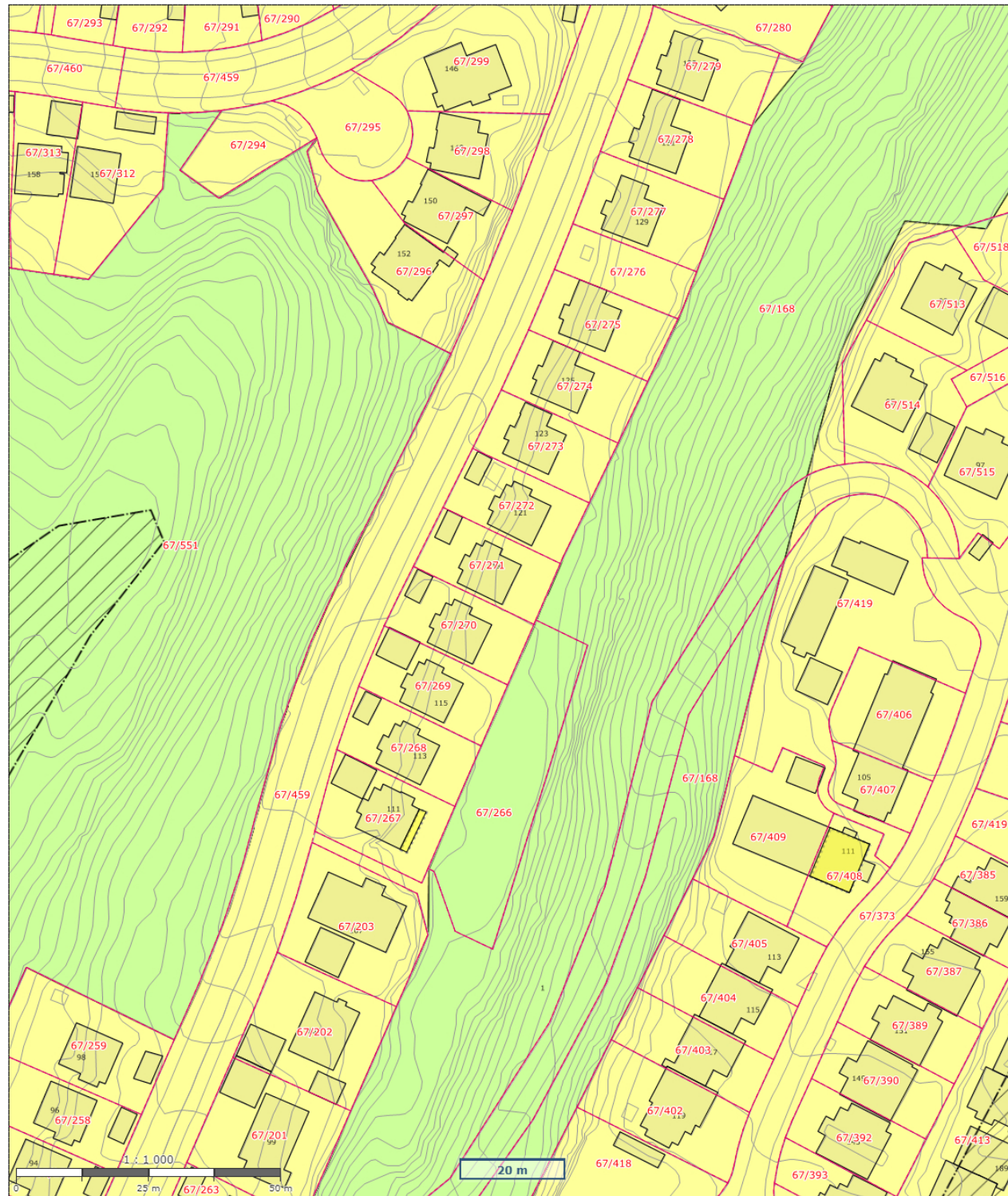
Helge Johnsen.

Rettet Asker bygningsråd 9/1-90.  
Reguleringssjefen i Asker, 25.1.90.  
Asker kommunestyre 7. mars 1990.









**Kommuneplan - Arealformål**

- Planområde kommuneplan
- KpArealGrense
- KpAngittHensynGrense
- KpAngittHensynSone
- AZ KpBestemmelseOmråde
- 1110 - Boligbebyggelse - (eksisterende)
- 5100 - LNFR-areal for nødvendige tiltak for landbruk og reindrift og gårdstilknyttet næringsvirksomhet basert på gårdens ressursgrunnlag - (eksisterende)

**Informasjon - Samferdselslinje**

- Kyststi
- Kyststi (ikke bindende)

**Eiendomsgrense**

- Sikker eiendomsgrense
- Ikke sikker eiendomsgrense

**Godkjent byggetiltak**

- Godkjent byggetiltak

**Eiendomsinformasjon**

- Eiendom

**Informasjon - Arealformål**

- 

**Informasjon - Hensynssoner**

- 

**Informasjon - Bestemmelsesområder**

- 

**Informasjon og plandokumenter**

- Endelig vedtatt plan

**Informasjon - Juridiske linjer**

- Juridiske linjer - klikkbare

**Informasjon - Bestemmelsesgrense**

- Tooltip - bestemmelsesgrense

**Bygningsinformasjon**

- Bygning

**Bakgrunnskart kommuneplan WMS**

**Kommunegrense**

**Matrikelnummer**

- Matrikelnummer

**Kommuneplan - Båndleggingssoner**


**Kommuneplan - Hensynssoner**

**Kommuneplan - Bestemmelsesområder**

**Kommuneplan - Infrastruktursoner**

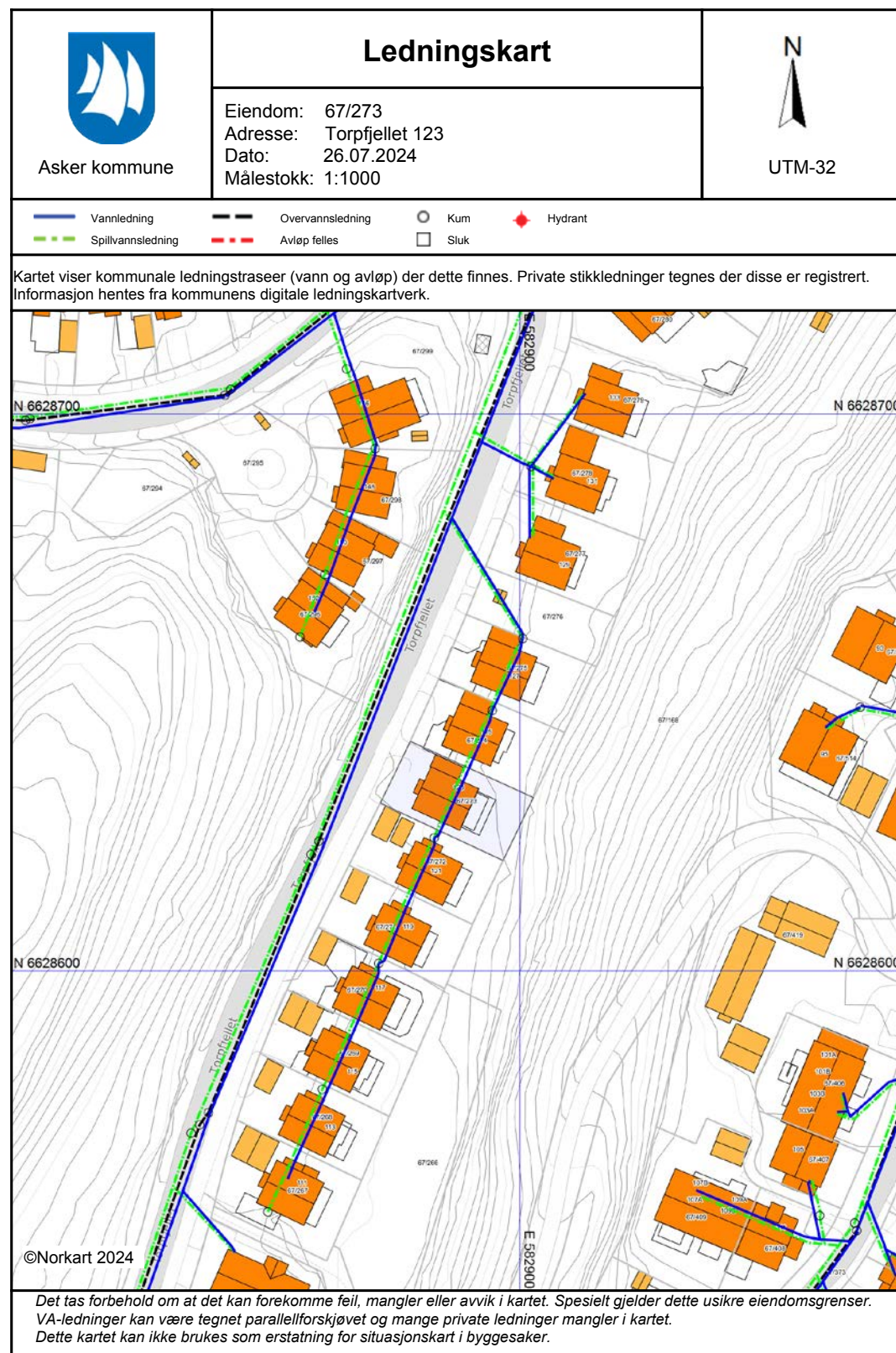
**Kommuneplan - Sikringssoner**

**Kommuneplan - Faresoner**

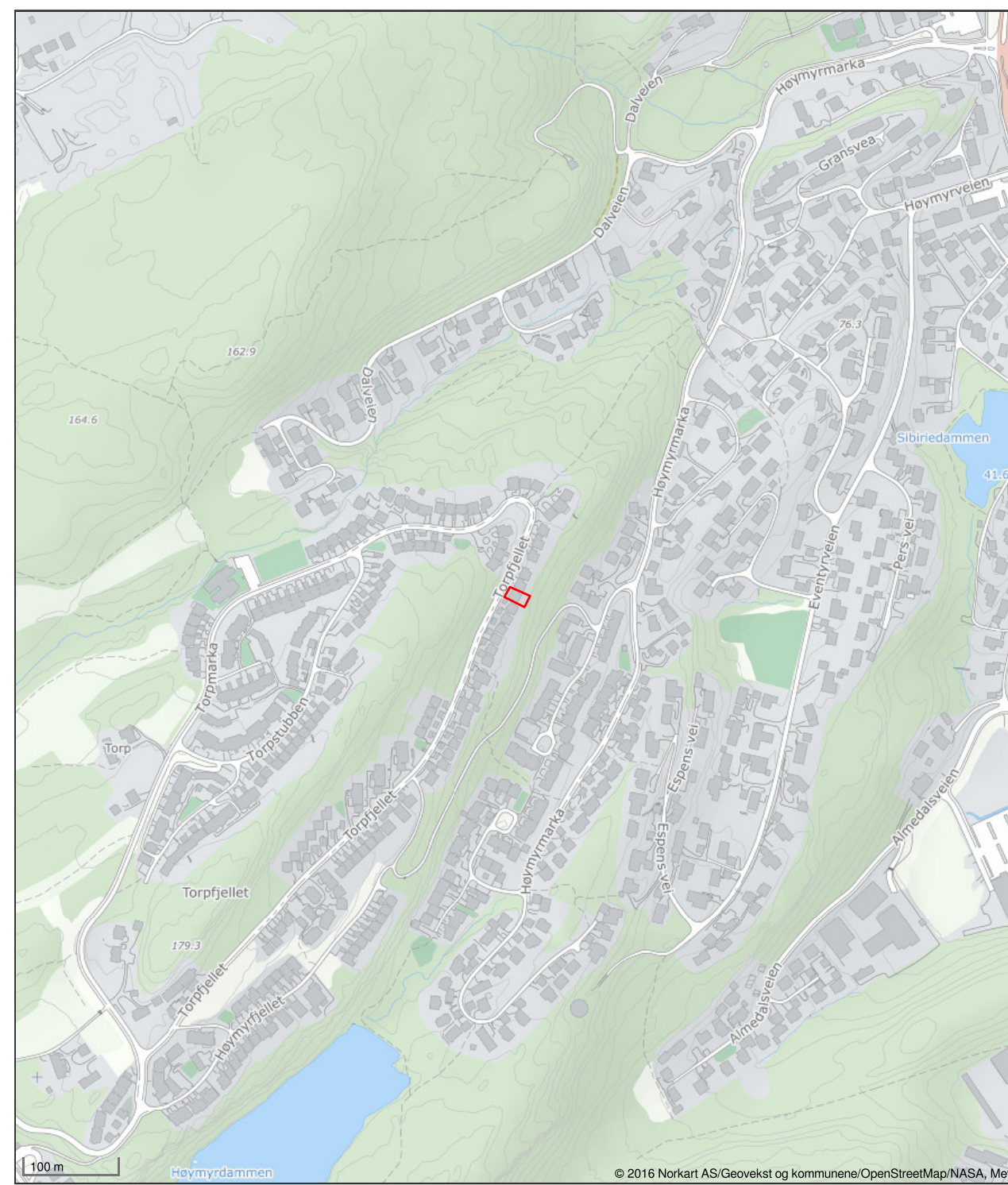
 <p><b>Asker kommune</b></p>	<p><b>Kommuneplankart</b></p>	 <p>N</p>
	<p>Målestokk: 1:1000 Dato: 12/8-2024 Format A4</p>	

Det tas forbehold om evt. feil/mangler i kartgrunnlaget. I forbindelse med prosjektering/anleggsarbeid må aktuelle faginstans i kommunen kontaktes.





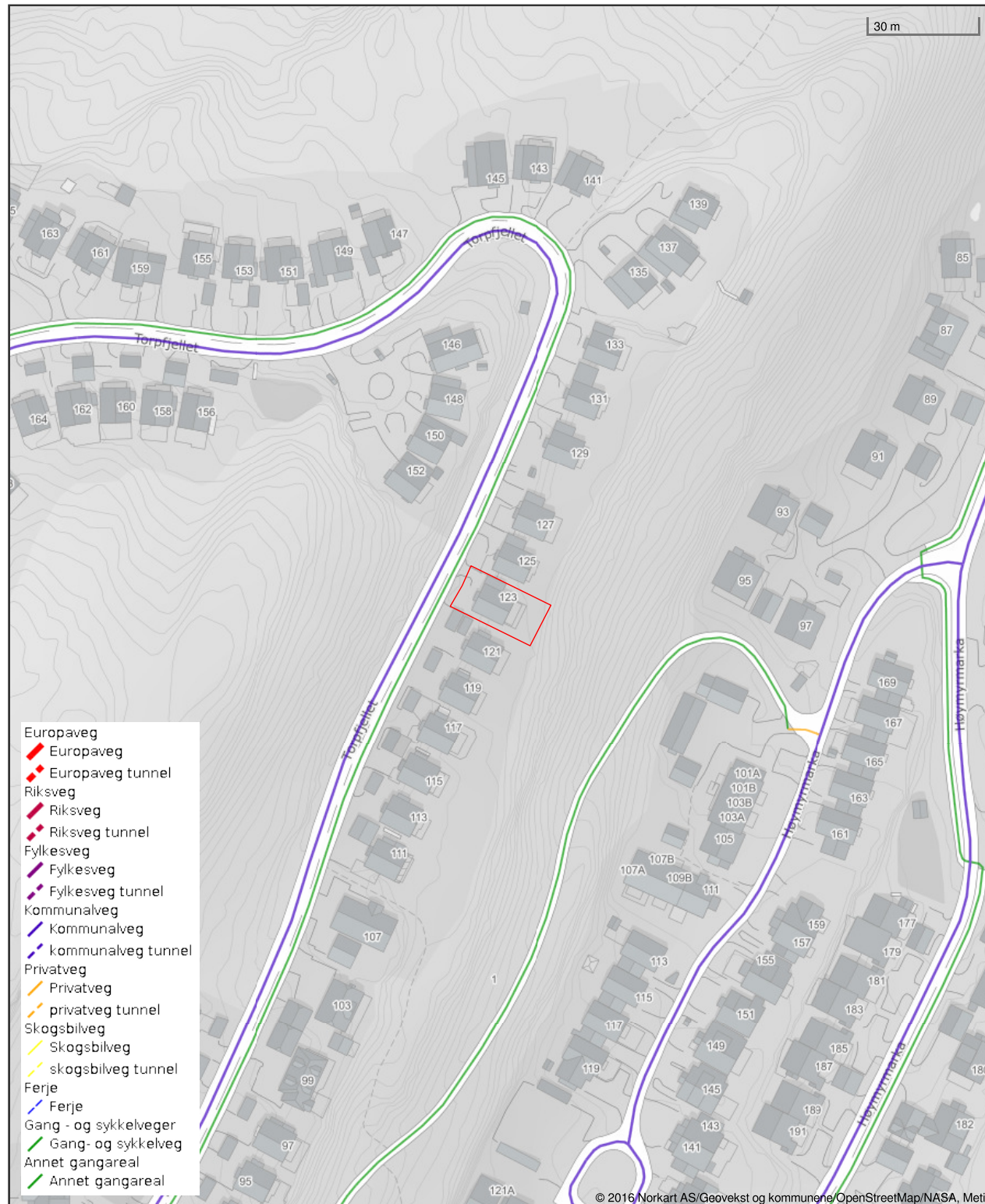
### Oversiktskart for eiendom 3203 - 67/273//



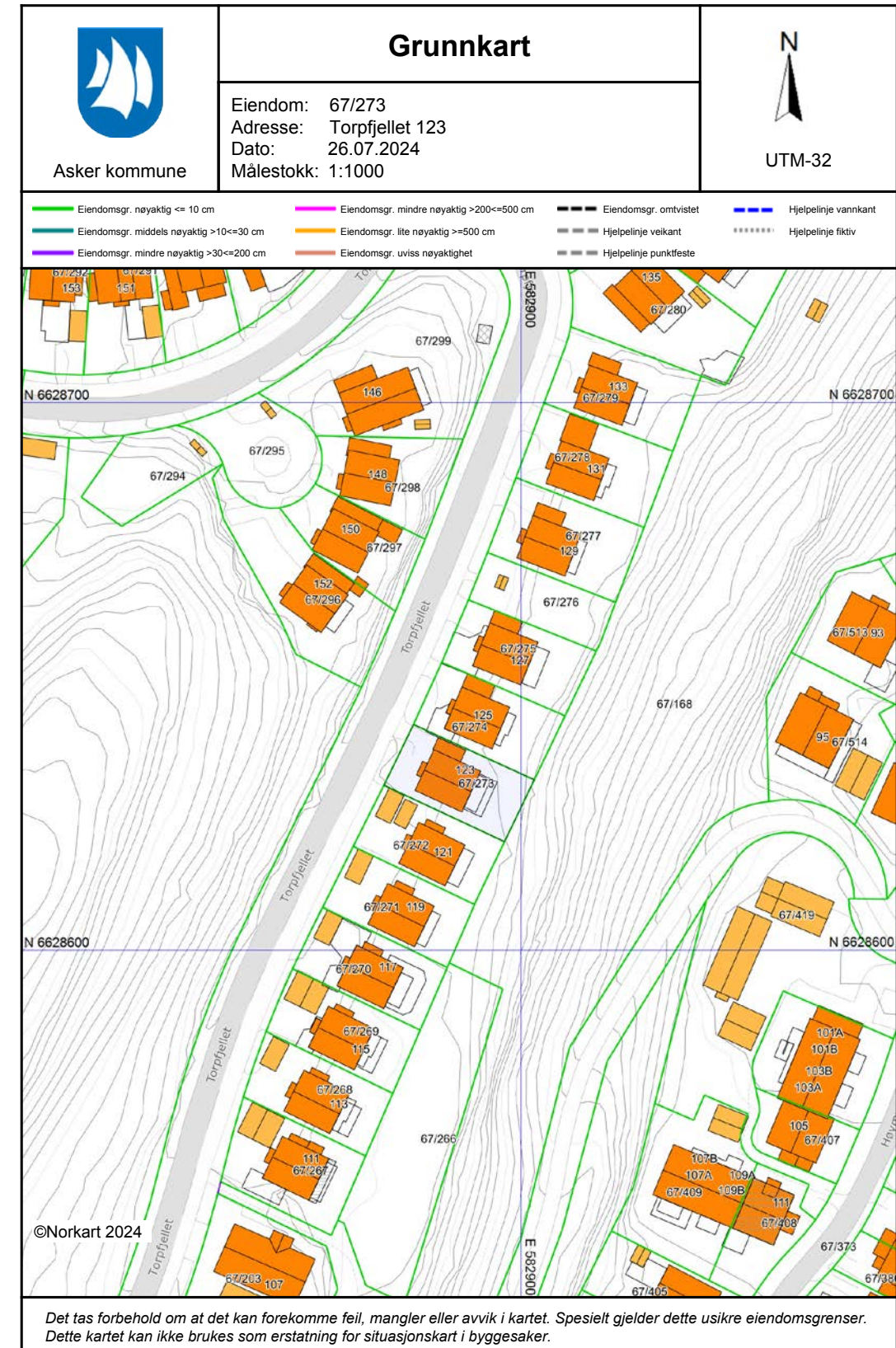
© 2016 Norkart AS/Geovekst og kommunene/OpenStreetMap/NASA, Meti  
 Det tas forbehold om riktigheten eller fullstendigheten av opplysningene i dette dokumentet. Det kan ikke rettes krav som følge av at disse opplysningene benyttes som grunnlag for beslutninger.



# Vegstatuskart for eiendom 3203 - 67/273//



Det tas forbehold om riktigheten eller fullstendigheten av opplysningene i dette dokumentet. Det kan ikke rettes krav som følge av at disse opplysningene benyttes som grunnlag for beslutninger.





1994/8802-1/100 18.04.1994 **MÅLEBREV**  
Areal 302,7 m2.

2020/901879-1/200 01.01.2020 **OMNUMMERERING VED KOMMUNEENDRING**  
00:00

Tidligere:  
KNR: 0220 GNR: 67 BNR: 273

2024/94315-1/200 01.01.2024 **OMNUMMERERING VED KOMMUNEENDRING**  
00:00

Tidligere:  
KNR: 3025 GNR: 67 BNR: 273

## EIENDOMMENS RETTIGHETER

Ingen rettigheter registrert.

For eventuelle utleggs- og arrestforretninger, samt forbehold tatt ved avhendelse, som tinglyses samme dag som andre frivillige rettsstiftelser, gjelder særskilte prioritetsregler, se tinglysningsloven § 20 andre ledd og § 21 tredje ledd.

## Utskrift fast eiendom

### Gårdsnummer 67, Bruksnummer 273 i 3203 ASKER kommune

Utskrift fra EDR - Eiendomsregisteret	Data uthentet	12.08.2024 kl. 08.07
Kilde Tinglysningsmyndigheten Statens Kartverk	Oppdatert per	12.08.2024 kl. 08.06

### Adresse (r) :

Gateadresse: **Torpfjellet 123**  
Gatenr: **1544**  
Kommune: **ASKER**  
Postkrets: **1389 HEGGEDAL**

### HJEMMELSOPLYSNINGER

#### Rettighetshavere til eiendomsrett

2012/445230-1/200 06.06.2012 **HJEMMEL TIL EIENDOMSRETT**  
VEDERLAG: NOK 4 200 000  
Omsetningstype: Fritt salg  
**SCHYTTE EVA KARIN**  
FØDT: 01.05.1950

#### Andel i realsameie:

991135-1/100 **OPPRETTELSE AV REALSAMEIE**  
DENNE MATRIKKELENHETEN HAR ANDEL I:  
KNR: 3203 GNR: 67 BNR: 266 IDEELL: 1/38

991136-1/100 **OPPRETTELSE AV REALSAMEIE**  
DENNE MATRIKKELENHETEN HAR ANDEL I:  
KNR: 3203 GNR: 67 BNR: 276 IDEELL: 1/12

### HEFTELSE

Dokumenter fra den manuelle grunnboken som antas å kun ha historisk betydning, eller som vedrører en matrikkelenhets grenser og areal, er ikke overført til denne matrikkelenheten sin grunnboksutskrift. Servitutter tinglyst på hovedbruket/avgivereiendommen før fradelingsdatoen, eller før eventuelle arealoverføringer, er heller ikke overført. Disse finner du på grunnboksutskriften til hovedbruket/avgivereiendommen. For festenummer gjelder dette servitutter eldre enn festekontrakten.

For andre heftelser, se matrikkelenheter som er registrert som hjemmelshavere.

**Ingen heftelser registrert.**

### GRUNNDATA

1991/11349-1/100 08.05.1991 **REGISTRERING AV GRUNN**  
Denne matrikkelenhet utskilt fra: KNR: 3203 GNR: 67  
BNR: 168

# Bestemmelser

## Kommuneplanens arealdel 2023 - 2035



### Innhold:

GENERELLE BESTEMMELSER .....	4
1. Forholdet til vedtatte arealplaner .....	4
2. Krav om reguleringsplan .....	4
3. Rekkefølgekrav .....	6
4. Utbyggingsavtaler .....	8
5. Definisjoner .....	8
6. Samfunnssikkerhet .....	8
7. Teknisk infrastruktur .....	9
8. Vei, transport og parkering .....	9
9. Miljøkvalitet og forurensning .....	10
10. Natur, landskap og grønnstruktur .....	13
11. Bevaring av kulturminner og kulturmiljø .....	16
BESTEMMELSER TIL AREALFORMÅL .....	17
12. Fellesbestemmelser til arealformål .....	17
13. Felles bestemmelser til boligbebyggelse .....	20
14. Bestemmelser til småhusområder .....	22
15. Bebyggelse og anlegg .....	27
16. Bestemmelser til andre byggeområder .....	29
17. Grønnstruktur .....	32
18. Landbruks-, natur og friluftsmål (LNFR) .....	33
19. Bruk og vern av sjø og vassdrag, med tilhørende strandsone .....	36
BESTEMMELSER TIL HENSYNSSONER .....	37
20. Hensynssoner landskap, naturmiljø og kulturmiljø .....	37
21. Hensynssoner fare og sikring .....	38
22. Hensynsone infrastruktur .....	40
23. Båndleggingssoner .....	40
24. Bestemmelsesområder .....	41

### Tillegg til bestemmelsene:

1. Retningslinjer
2. Parkeringsnorm
3. Forutsigbarhetsvedtak for utbyggingsavtaler
4. Definisjoner
5. A-lista til Hurum (kulturminner)



## Innledning

Planbeskrivelsen gir en nærmere begrunnelse for utformingen av og sammenhengen mellom de juridiske dokumentene arealplankart og kommuneplanbestemmelser, herunder også tilleggene definisjoner, parkeringsnorm og forutsigbarhetsvedtak. Planbeskrivelsen, plankart, planbestemmelser, retningslinjer og definisjoner må leses og forstås i sammenheng.

Planbestemmelsene er inndelt i tre hovedkapitler; generelle bestemmelser, bestemmelser til arealformål og bestemmelser til hensynssoner. Det er retningslinjer tilknyttet den enkelte bestemmelse, retningslinjen er nummerert med bokstaven R og tilsvarende nummer som bestemmelsen den tilhører, slik at retningslinjen til bestemmelse «1.1» er «R1.1». Bestemmelsene er delt inn i kapitler, hver bestemmelse står i en boks/ramme, og under denne er eventuelle opplysninger til bestemmelsen eller henvisninger skrevet i *kursiv*.

Digital versjon av kommuneplanens arealplankart med kommunens DOK-data (Det offentlige kartgrunnet, fra GeoNorge, med aktsomhetskart) fremgår av kommunens kartløsning, som er tilgjengelig på kommunens nettside [www.asker.kommune.no](http://www.asker.kommune.no).

## GENERELLE BESTEMMELSER (pbl. § 11-9, nr. 5)

### 1. Forholdet til vedtatte arealplaner

#### 1.1 Forholdet til vedtatte kommunedelplaner (pbl. § 1-5)

Følgende kommunedelplaner gjelder i Asker:

- Kommunedelplan for Båtstø, vedtatt 14.09.2017
- Kommunedelplan for E18, vedtatt 08.11.2016
- Kommunedelplan for E134 strekningen Dagslett - E18 Lier, vedtatt 18.10.2022
- Kommunedelplan for Holmen-Slependen, vedtatt 29.01.2013
- Kommunedelplan for ny Røykenvei, vedtatt 03.01.1998

Bestemmelser til kommunedelplan skal ved motstrid gjelde foran kommuneplan, dette gjelder ikke kommunedelplan for ny Røykenvei, strekningen Gjellum – Kloppedalen (atkomstveien til Heggedal).

Arealformål i kommuneplan skal ved motstrid gjelde foran kommunedelplan, dette gjelder ikke avsatt veiformål i kommunedelplan for E18 og E134.

#### 1.2 Forholdet til vedtatte reguleringsplaner (pbl. § 1-5)

Reguleringsplaner som er vedtatt før kommuneplanens arealdel, gjelder såfremt det ikke er motstrid med kommuneplanbestemmelser som i sin ordlyd overstyrer reguleringsplan. Det fremgår av den enkelte bestemmelse om den overstyrer reguleringsplan. Der reguleringsplan ikke har bestemmelse om forhold som fremgår i kommuneplan, er kommuneplanens bestemmelser utfyllende.

Arealformål grønnstruktur og Landbruks-, natur og friluftsområder (LNFR) i kommuneplanens arealplankart overstyrer byggeformål i reguleringsplaners arealplankart. Ved motstrid mellom andre arealformål gjelder reguleringsplanens arealformål.

Kommuneplanens bestemmelser i kapittel 20-23 for hensynssoner og båndleggingssoner, jf. kommuneplanens arealplankart, overstyrer gjeldende reguleringsplaner.

Avsatt veiformål med tilhørende bestemmelser i reguleringsplan for E134 går foran kommuneplan ved motstrid.

**Følgende planer gjelder uansett i sin helhet:**

- a. Reguleringsplan for Vardåsen alpinanlegg, plan 23C, vedtatt 22.6.1989
- b. Reguleringsplaner for Hogstad golfbane, plan 38F, vedtatt 9.9.1992, og 38G, vedtatt 29.4.1993, med bestemmelser.

*Opplysning: Med byggeformål menes arealformål etter plan- og bygningsloven (pbl.) § 12-5 nr. 1.*

### 2. Krav om reguleringsplan

#### 2.1 Krav om reguleringsplan (pbl. § 11-9, nr. 1)

I områder avsatt til byggeformål, arealformål samferdselsanlegg og teknisk infrastruktur samt arealformål småbåthavn med tilhørende strandsone, kan det ikke utføres arbeid eller tiltak som nevnt i pbl. § 20-1, herunder opprettelse av ny grunneiendom og etablering av ny hovedbruksenhet, før området inngår i reguleringsplan.

*Opplysning: Med byggeformål menes arealformål etter plan- og bygningsloven (pbl.) § 11-7 nr. 1.*

#### 2.2 Unntak fra krav om reguleringsplan (pbl. § 11-10, nr. 1)

##### 2.2.1 Områder avsatt til byggeformål

I områder avsatt til byggeformål er følgende tiltak unntatt fra krav om reguleringsplan, forutsatt at tiltaket er i tråd med kommuneplanens bestemmelser:

- a. Tiltak som kan søkes uten krav til ansvarlig søker, med unntak av pbl. § 20-1, bokstav m.
- b. Tiltak unntatt søknadsplikt

- c. Tiltak i/på eksisterende bygg, herunder også tilbygg.
- d. Private/offentlig godkjente renseløsninger
- e. Riving av bygninger og anlegg, med unntak av der slike er regulert til bevaring.<sup>1,2</sup>

I uregulerte områder avsatt til boligbebyggelse utenfor 100-metersbeltet langs sjø<sup>3</sup>, skal tiltak unntatt krav om reguleringsplan være i tråd med bestemmelse 14.3 Generelle boligområder.

I uregulerte områder avsatt til boligbebyggelse innenfor 100-metersbeltet langs sjø<sup>3</sup>, skal tiltak unntatt krav om reguleringsplan være i tråd med bestemmelse 14.5 Generelle boligområder innenfor 100-metersbeltet lang sjø.

### 2.2.2 Områder avsatt til fritidsbebyggelse og kombinert bolig- og fritidsbebyggelse

Innenfor områder avsatt til fritidsbebyggelse eller kombinert bolig- og fritidsbebyggelse (felt KBF) er tiltak som fremgår av bestemmelse 16.1 Fritidsbebyggelse og 16.2 Kombinert bebyggelse og anlegg (felt KBF), unntatt fra krav om reguleringsplan, forutsatt at tiltaket er i tråd med kommuneplanens bestemmelser.

*Opplysning: Med byggeformål menes arealformål etter plan- og bygningsloven (pbl.) § 11-7 nr. 1.*

1. Se bestemmelse 2.5 Krav om ny reguleringsplan ved riving av regulert kulturminne
2. Se bestemmelse 11.1 Bevaring av eksisterende bygninger og annet kulturminne.
3. 100-metersbeltet langs sjø er vist med bestemmelsesområde #6 på kommuneplanens arealplankart.

## 2.3 Krav om ny reguleringsplan i regulerte boligområder (pbl. § 11-9, nr. 1)

### 2.3.1 Utbygging i strid med gjeldende regulering

Ved samlet utbygging med 4 eller flere hovedbruksenheter i strid med gjeldende regulering skal det utarbeides ny reguleringsplan.

### 2.3.2 Opprettelse av ny grunneiendom eller arealoverføring i regulert boligområde

Det tillates ikke opprettelse av ny eiendom eller arealoverføring i områder regulert før 01.01.2005, uten ny reguleringsplan eller endring av gjeldende reguleringsplan. Dette gjelder også for planer vedtatt etter 1.1.2005 dersom nye tomtegrenser ikke er juridisk avklart i reguleringsplan.

Krav om regulering i første ledd gjelder ikke for opprettelse av ny eiendom eller arealoverføring i samsvar med tomtegrense (eksisterende eller ny/framtidig) angitt på reguleringsplankart hvor det fremgår av tegnforklaringen at angitt linje er tomtegrense.

## 2.4 Krav om ny reguleringsplan for endring av virksomhet (pbl. § 11-9, nr. 1 og nr. 6)

Såfremt forholdene nedenfor ikke er ivarettatt i gjeldende reguleringsplan, kreves ny reguleringsplan utarbeidet ved endring av virksomhet som medfører:

- a. Økt biltrafikk som utløser krav til utbedring av teknisk infrastruktur i tråd med kommunens til enhver tid gjeldende vei- og gatenorm.
- b. Støy over anbefalte støygrenser i tabell 2 i den til enhver tid gjeldende retningslinje for behandling av støy i arealplanlegging T-1442

Denne bestemmelsen gjelder ikke jernbanevirksomhet. Bestemmelsen gjelder heller ikke ved midlertidig anleggsarbeid og vedlikehold av eksisterende teknisk infrastruktur/veianlegg.

*Opplysning: Vei- og gatenorm for tidligere Asker, Røyken og Hurum kommuner gjelder for sine respektive arealområder inntil ny vei- og gatenorm for Asker kommune er vedtatt.*

## 2.5 Krav om ny reguleringsplan ved riving av regulert kulturminne (pbl. § 11-9, nr. 1)

Riving av kulturminne som er regulert til bevaring, krever ny reguleringsplan som tillater riving.

## 2.6 Krav om samlet plan (pbl. § 11-9, nr. 1)

### 2.6.1 Generelt

Kommunen kan kreve en samlet plan for flere eiendommer.

### 2.6.2 Krav om samlet plan for Øvre Hallenskog

For området på Øvre Hallenskog vist med bestemmelsesområde #3 på kommuneplanens arealplankart, tillates ikke opprettelse av ny grunneiendom eller ny hovedbruksenhet før det foreligger en samlet plan som ivaretar rekkefølgebestemmelser knyttet til etablering av ny hovedatkomstvei, jf. reguleringsplan for Øvre Hallenskog – atkomstvei, vedtatt 06.05.2020, samt en helhetlig løsning for grønnstruktur og infrastruktur.

### 2.6.3 Krav om samlet plan for Dikemarkområdet

For Dikemark sentrumsområde, vist med sentrumsformål på kommuneplanens arealplankart, kan tiltak som nevnt i pbl. § 20-1, herunder opprettelse av ny grunneiendom, ikke finne sted før det er utarbeidet en samlet områdeplan eller detaljreguleringsplan.

For det øvrige sykehusområdet på Dikemark, vist med bestemmelsesområde #2 på kommuneplanens arealplankart, kan tiltak som nevnt i pbl. § 20-1, herunder opprettelse av ny grunneiendom, ikke finne sted før det er utarbeidet ny plan, enten som kommunedelplan eller områderegulering.

### 2.6.4 Krav om ny samlet plan for Brønnøya

Innenfor kartlagte naturtyper (hensynssoner H560\_2 og H560\_3) tillates det ikke tiltak etter pbl. § 1-6 før ny reguleringsplan for Brønnøya er vedtatt.

Bruksendring av eksisterende fritidsboliger til boliger tillates ikke før ny reguleringsplan er vedtatt.

Det skal utarbeides ny samlet reguleringsplan for hele Brønnøya, nye enkeltreguleringer tillates ikke. Naturverdiene i området skal ivaretas i ny reguleringsplan. I ny reguleringsplan kan det åpnes for at enkelte eiendommer avsettes til fleksibel arealbruk.

## 3. Rekkefølgekrav

### 3.1 Rekkefølgekrav (pbl. § 11-9, nr. 4)

Utbygging av boliger og arbeidsplasser er avhengig av tilfredsstillende kapasitet på relevant sosial- og teknisk infrastruktur. Skolekapasitet, vann- og avløpssituasjon og transportkapasitet er ulik i ulike deler av kommunen. Det stilles derfor rekkefølgekrav til slik infrastruktur.

#### 3.1.1 Sosial infrastruktur:

- a. Utbygging av nye boligfelt, og nye boligprosjekter med mer enn 10 hovedbruksenheter, kan ikke finne sted i barneskolekretsene Billingstad, Mellom Nes, Hofstad, Hvalstad, Drengsrud, Rønningen, Blakstad, Arnestad, Heggedal, Slemmestad, Frydenlund og Sætre, før nødvendig barneskolekapasitet er etablert, eller sikret etablert.
- b. Utbygging av nye boligfelt, og nye boligprosjekter med mer enn 10 hovedbruksenheter, kan ikke finne sted i ungdomsskolekretsene Solvang og Røyken, før nødvendig ungdomsskolekapasitet er etablert, eller sikret etablert.
- c. Utbygging av nye boligfelt, og nye boligprosjekter med mer enn 10 hovedbruksenheter, kan ikke finne sted innen planområdet for kommunedelplan Holmen – Slepden, før nødvendig skolekapasitet er etablert, eller sikret etablert.
- d. Innenfor felt BJ1, Elnes, skal det avsettes areal til offentlig formål, barnehage og omsorgsboliger.



### 3.1.2 Vann- og avløpskapasitet:

- a. Utbygging av ny bolig- og næringsbebyggelse på Storsand kan ikke finne sted før tilfredsstillende vannforsyning og spillvannsløsning er etablert, eller sikret etablert.
- b. Utbygging av ny bolig- og næringsbebyggelse i lokalområde Spikkestad kan ikke finne sted før tilfredsstillende spillvannsløsning er etablert.
- c. Utbygging av ny bolig- og næringsbebyggelse i lokalområde Sætre kan ikke finne sted før tilfredsstillende spillvannsløsning er dokumentert, og ev. sikret etablert.

### 3.1.3 Transportkapasitet:

- a. Nord for nullvekstlinjen<sup>1</sup> kan utbygging med ny næringsbebyggelse over 1000 m<sup>2</sup> BRA eller nye boligfelt med mer enn 10 hovedbruksenheter, ikke finne sted før det er dokumentert og sikret god bussframkommelighet på fylkesveiene fv. 201(Fekjan), fv. 203 (Drammensveien), fv. 167 (Røykenveien) fv. 165 (Slemmestadveien) mellom utbyggingsområdet og E18/Bærums kommunegrense. Aktuelle tiltak for å sikre god bussframkommelighet følger av retningslinje til bestemmelsen.
- b. Nesbru senterområde (felt HM1) kan ikke utbygges før ny E18 for strekningen Slependsen – Drengsrud er ferdigstilt i henhold til kommunedelplan for E18 -korridor i Asker, Slependsen – Drengsrud, vedtatt 08.11.2016
- c. Før det gis rammetillatelse for boliger i felt BL1/BL2 (Blakstad sykehus) eller felt VE2 (Vettr hotell), skal det være gjennomført tiltak som sikrer at samlet bolig-/nærings-/tjenestetrafikk med personbil fra disse feltene, ikke overstiger det antall kjøretøy/yrkesdøgn (YDT) som disse områdene genererte ved tidligere virksomhet som sykehus og hotell. Tiltak som sikrer dette, skal fastsettes ved regulering.
- d. Innenfor planområdet for kommunedelplan Holmen-Slependsen gjelder rekkefølgebestemmelser for transportkapasitet, slik de er gitt i planbestemmelsene for kommunedelplan Holmen Slependsen § 4 Rekkefølgekrav.
- e. På Dikemark kan det etableres ny virksomhet, næring og/eller inntil 250 boliger, i eksisterende tidligere sykehusbebyggelse på felt D1 og D2, uten at det stilles rekkefølgekrav knyttet til transportkapasitet.

### 3.1.4 Trafikksikkerhet

- a. Før utbygging av boligfelt med 4 eller flere hovedbruksenheter skal det gjennomføres en trafikksikkerhetsvurdering av skolevei og nødvendige trafikksikkerhetstiltak skal være gjennomført.
- b. Før utbygging av boligfelt med 10 eller flere hovedbruksenheter skal det sikres trygg gang- og sykkelforbindelse til nærmeste senter (nærsenter, lokalsenter eller Asker sentrum).
- c. Før utbygging av området SL10 finner sted skal:
  1. Nødvendig bussframkommelighet langs Rustadveien mellom Slemmestad og Heggedal være etablert.
  2. Gang- og sykkelvei langs hele Rustadveien være opparbeidet.
- d. Ved regulering av felt F i Røyken næringspark skal det fastsettes tiltak som sikrer trafikkapasitet og trafikksikkerhet i krysset e134/Smemyrveien. Slike tiltak skal være etablert før det gis igangsettingstillatelser i Felt F.

### 3.1.5 Utbyggingsrekkefølge Slemmestad

Innenfor Slemmestad, vist med bestemmelsesområde #4 på kommuneplanens arealplankart, gjelder følgende utbyggingsrekkefølge av feltene:

- a. Utbyggingsfase 1 er felt SL1, SL2, SL3, SL4, SL5, SL6, SL7 og SL8
- b. Utbyggingsfase 2 er felt SL11, SL12 og SL13
- c. Utbyggingsfase 3 er felt SL9

Opplysning:

1. Nord for nullvekstlinjen er vist med bestemmelsesområde #8 og sør for nullvekstlinjen er vist med #9 på kommuneplanens arealplankart.

## 4. Utbyggingsavtaler

### 4.1 Utbyggingsavtaler (pbl. § 11-9, nr. 2)

Det kan inngås utbyggingsavtale i tråd med forutsigbarhetsvedtaket, jf. tillegg 3.

## 5. Definisjoner

### 5.1 Definisjoner (pbl. § 11- 9, nr. 5)

Flere av begrepene brukt i kommuneplanbestemmelsene og tillegg er definert i definisjonslisten i tillegg 4 som er en presisering av kommunens praksis og hvordan disse begrepene skal forstås i kommuneplanens bestemmelser og tilleggsdokumenter.

## 6. Samfunnssikkerhet

### 6.1 Sikring mot naturskader (pbl. § 11-9 nr. 6 og 8)

#### 6.1.1 Flom, snø-, stein-, jord- og flomskred

Bebyggelse skal sikres mot naturskade. Potensielle fareområder fremgår av aktsomhetskart i kommunens kartløsning.

I forbindelse med arealplanlegging og søknad om tiltak som ligger innenfor eller berører aktsomhetssoner, jf. aktsomhetskart i kommunens kartløsning, skal det redegjøres for nødvendige sikringstiltak.

#### 6.1.2 Områdeskred

For alle reguleringsplaner og tiltak i områder under marin grense<sup>1</sup> skal fare for områdeskred vurderes jf. pbl. § 28-1.

Ved regulering og søknad om tiltak etter pbl. § 20 -1 hvor det er vurdert å være fare for områdeskred skal sikkerhet mot områdeskred dokumenteres ivaretatt av fagkyndig, og avbøtende tiltak innarbeides i reguleringsplanen og/eller byggesaken.

For at sikkerhet mot kvikkleireskred skal være ivaretatt i henhold til TEK17 må fareevalueringen være gjort i henhold til NVEs veileder 1/2019 Sikkerhet mot kvikkleireskred: vurdering av områdestabilitet ved arealplanlegging og utbygging i områder med kvikkleire og andre jordarter med sprøbruddegenskaper.

Opplysning: Se byggt teknisk forskrift (TEK 17, kapittel 7) og Norges vassdrags- og energidirektorats (NVE) retningslinjer for flom- og skredfare i arealplaner 2/2011 og veileder for sikkerhet mot kvikkleireskred 1/2019 eller senere revisjoner av disse.

1. I «Under marin grense» inngår marin strandavsetning, hav- og fjordavsetninger, og kan inneholde kvikkleire soner jf. aktsomhetskart i kommunens kartløsning.

### 6.2 Flomveier (pbl. § 11-9, nr. 6 og 8)

Naturlige flomveier skal ivaretas. Flomveier, drenslinjer, flomsoner, erosjon og stormflo fremgår av aktsomhetskart i kommunes kartløsning og skal legges til grunn i plan- og byggesaker.

Flomveier skal utformes slik at vannet transporteres bort uten å gjøre skade nedstrøms. Tørrbekker skal holdes åpne og fungere som flomveier. Bygninger og anlegg ved flomveier skal utformes slik at naturlige flomveier ivaretas.

Det skal avsettes areal for nye flomveier ved planlegging og søknad om tiltak som berører eksisterende flomveier. Ved etablering av flomveier skal omkringliggende arealer, som bygninger og annen infrastruktur, sikres mot flomskader.

Opplysning: Se bestemmelse 10.6, 2. avsnitt, om lukkede bekker.

### 6.3 Krav til overvannshåndtering (pbl. § 11-9 nr. 3 og nr. 6)

Asker kommunes til enhver tid gjeldende veileder for lokal overvannshåndtering skal legges til grunn for plan- og byggesaker. Ved søknad om tiltak skal det redegjøre for overvannshåndtering, og løsninger skal fremgå av utomhusplaner eller situasjonskart. Det skal redegjøres for tiltak ved regulering. Flomveier og fordryningsareal skal avsettes i plankart<sup>1</sup>.

Opplysning:

1. Se veileder fra Norges vassdrags- og energidirektorat (NVE), Veileder 4/2022 Rettleiar for handtering av overvatn i arealplanar.

## 7. Teknisk infrastruktur

### 7.1 Vann og avløp (VA)-rammeplan og tekniske løsninger (pbl. § 11-9, nr. 3)

Infrastruktur for vann og avløp skal prosjekteres og etableres i henhold til kommunens til enhver tid gjeldende VA-norm. Der VA-rammeplan ikke inngår i vedtatt reguleringsplan, skal slik plan legges ved byggesøknad.

### 7.2 Tilknytning til vann- og avløpsanlegg for fritidsbebyggelse (pbl. § 11-9, nr. 3 jf. § 30-6)

Plan- og bygningslovens bestemmelser i § 27-1 andre til fjerde ledd, og § 27-2 andre til fjerde ledd om vannforsyning og avløp gjelder også for fritidsbebyggelse jf. pbl. § 30-6.

### 7.3 Renovasjonsløsning (pbl. § 11-9, nr. 3 jf. § 30-4)

Infrastruktur for renovasjon skal planlegges og etableres i henhold til kommunens til enhver tid gjeldende Renovasjonstekniske norm.

### 7.4 Kabler og ledningsanlegg (jf. pbl. § 11-9, nr.3)

Ved etablering av nye og utskifting av eksisterende lednings- og fiberanlegg skal disse ligge i bakken, med unntak av områder avsatt til LNF. Ved slike tiltak skal allé beplantning og verdifulle trær<sup>1</sup> bevares.

Opplysning:

1. Se tillegg 4, definisjon av verdifulle trær.

## 8. Vei, transport og parkering

### 8.1 Krav til tekniske løsninger for vei, adkomst og veibelysning (pbl. § 11-9, nr. 3)

Kommunale og private veier, adkomster og veibelysning skal bygges i henhold til kommunens til enhver tid gjeldende vei- og gatenorm.

### 8.2 Parkeringsnorm (pbl. § 11-9, nr. 5)

Kommuneplanens parkeringsnorm fremgår av tillegg 2. Parkeringsnormen skal legges til grunn for alt planarbeid og byggesaksbehandling. Parkeringsnormen gjelder der vedtatte arealplaner henviser til parkeringsnorm, samt der ikke annet er bestemt i den enkelte reguleringsplan.

### 8.3 Ny Røykenvei (pbl. §§ 1-6 og 11-9, nr.3)

Ny Røykenvei er vist med samferdelslinje, bestemmelsesområde # 5, på arealplankartet. Før det gis tillatelse til tiltak som berører samferdelslinjen må det foreligge positiv uttalelse fra Viken Fylkeskommune.

## 9. Miljøkvalitet og forurensning

### 9.1 Energi og klima (pbl § 11-9 nr. 3, 6 og 8)

#### 9.1.1 Klimagassberegning

Klimagassberegninger skal utarbeides ved:

- Nybygg større enn samlet 1000 m<sup>2</sup> BRA
- Riving av eksisterende bygg større enn samlet 200m<sup>2</sup> BRA, eller 300m<sup>2</sup> drifts- / lagerbygg innen landbruk.
- Større anleggsprosjekter for bygging av vei, bruer, gang- og sykkelsti, og etablering av ledningsnett for vann- og avløp som innebærer inngrep i terreng.

#### 9.1.2 Energiplan

Det skal lages en energiplan for nybygg større enn samlet 1000 m<sup>2</sup> BRA, og ved feltutbygging med mer enn 10 hovedbruksenheter.

#### 9.1.3 Utslippsfrie bygge- og anleggsplasser

Maskinene og kjøretøyene på bygge- og anleggsplassen bør være elektriske eller bruke hydrogen eller biogass der slike løsninger er kommersielt tilgjengelig. Som maskiner på bygge- og anleggsplassen regnes også aggregater og kompressorer.

### 9.2 Lysforurensning (pbl. § 11-9, nr. 6)

Ved lyssetting skal mengde lysforurensning begrenses. Belysning skal være funksjonell og begrenses med hensyn til antall lyskilder, lysstyrke og utforming.

### 9.3 Støy og luftforurensning (pbl. § 11-9, nr. 6)

#### 9.3.1 Grunnlag for regulering og søknad om tiltak

Ved regulering og søknad om tiltak skal til enhver tid gjeldende:

- Retningslinje for behandling av luftkvalitet i arealplanleggingen T-1520 følges.
- Retningslinje for behandling av støy i arealplanlegging T-1442 følges. Herunder skal støy utredes i henhold til anbefalingene i T-1442 ved planlegging av og søknad om ny støyfølsom bebyggelse, støyende anlegg eller virksomhet. Videre skal grenseverdiene og kvalitetskriteriene i T-1442 legges til grunn.

#### 9.3.2 Støysonekart

Kommunens støysonekart for vei og jernbane er grunnlag for vurdering av ny bebyggelse og behov for støyfaglig utredning. Se kommunens kartløsning.

#### 9.3.3 Krav til støyfaglig utredning i gul og rød støysone

Der forhold til støy ikke er vurdert i reguleringsplan, eller støyvurderingen er eldre enn 10 år skal det ved oppføring av ny bebyggelse eller endring av eksisterende bebyggelse med støyfølsomt bruksformål<sup>1</sup> eller opprettelse av ny grunneiendom, utarbeides en støyfaglig utredning, jf. krav beskrevet i bestemmelse 9.3.6 Støyfaglig utredning.



### 9.3.4 Gul støysone – vurderingssone

#### 9.3.4.1 Ny bebyggelse

Nye bygninger til støyfølsomt bruksformål<sup>1</sup> kan oppføres i områder med samlet støynivå utenfor vindu opp til  $L_{den}$  65 dB fra vei og  $L_{den}$  68 dB fra jernbane, jf. T-1442 under følgende vilkår:

- Minste uteoppholdsareal (MUA) for skoler, barnehager og boliger skal ikke ha støynivå over grenseverdier i T-1442, tabell 2.<sup>2</sup>
- Alle boenheter (*primære og sekundære*) har en stille side (støynivå opp til  $L_{den}$  55 dB utenfor fasade)
- Minimum 50 % av antall rom til støyfølsom bruk skal ha vindu mot stille side (*støynivå opp til  $L_{den}$  55 dB utenfor vindu*)
- Minimum 3 soverom (i hver boenhet) skal ha vindu mot stille side (støynivå opp til  $L_{den}$  55 dB utenfor vindu)
- Vinduer i soverom mot støy- og soleksponert side bør ha utvendig solavskjerming og behovet for kjøling må vurderes
- Grenseverdiene for innendørs lydnivå fra utendørs lydkilder er ivaretatt iht. lydklasser definert i byggt teknisk forskrift

Nødvendige utredninger, avveiinger og avbøtende tiltak foretas og fastsettes gjennom støyfaglig utredning.

#### 9.3.4.2 Eksisterende bebyggelse

Eksisterende bygninger med støyfølsomt bruksformål<sup>1</sup> innenfor gul støysone kan utvides, påbygges og bruksendres under følgende vilkår:

- Tiltaket fører ikke til ny boenhet, med mindre vilkår i §9.3.4.1 -ny bebyggelse- er oppfylt. For sekundær boenhet stilles samme støykrav som for tilhørende hovedbruksenhet.
- Nye soverom skal ha vindu mot stille side (*støynivå opp til  $L_{den}$  55 dB utenfor vindu*)
- Grenseverdiene for innendørs lydnivå fra utvendige støykilder er ivaretatt iht. lydklasser definert i byggt teknisk forskrift.

Nødvendige utredninger, avveiinger og avbøtende tiltak foretas og fastsettes gjennom støyfaglig utredning.

### 9.3.5 Rød støysone – forbudssone

Dersom støynivået ved skjerming reduseres til et nivå under grenseverdiene for rød støysone gjelder bestemmelser for gul støysone med vilkår som angitt bestemmelse 9.3.4.

#### 9.3.5.1 Ny bebyggelse

Oppføring av nye bygninger til støyfølsomt bruksformål<sup>1</sup> eller opprettelse av ny grunneiendom til slikt formål, kan ikke finne sted i områder som faller inn under rød støysone i henhold til T-1442, tabell 1.

#### 9.3.5.2 Eksisterende bebyggelse

Eksisterende bygninger til støyfølsomt bruksformål<sup>1</sup> innenfor rød støysonen kan ikke gjenoppbygges, utvides, bruksendres eller påbygges. Etablering av nye boenheter er ikke tillatt.

#### 9.3.5.3 Avviksområder for støy

Innenfor avvikssone for støy, vist med bestemmelsesområde #1 på kommuneplanens arealplankart, kan ny bebyggelse med støyfølsomt bruksformål<sup>1</sup> (med unntak av nye skoler og barnehager) oppføres og eksisterende bebyggelse med støyfølsomt bruksformål<sup>1</sup> utvides og påbygges i områder med støynivå utenfor vindu opp til  $L_{den}$  70 dB fra vei og  $L_{den}$  73 dB fra jernbane, jf. T-1442 på følgende vilkår:

- Minste uteoppholdsareal (MUA) for skoler, barnehager og boliger skal ikke ha støynivå over grenseverdier i T-1442, tabell 2.<sup>2</sup>

- Alle boenheter (primære og sekundære) har en stille side (støynivå opp til  $L_{den}$  55 dB utenfor fasade)
  - Minimum 50 % av antall rom til støyfølsom bruk skal ha vindu mot stille side (støynivå opp til  $L_{den}$  55 dB utenfor vindu)
  - Minimum 1 soverom (i hver boenhet) skal ha vindu mot stille side (støynivå opp til  $L_{den}$  55 dB utenfor vindu)
  - Vinduer i soverom mot støy- og soleksponert side bør ha utvendig solavskjerming og behovet for kjøling må vurderes
  - Grenseverdiene for innendørs lydnivå fra utendørs lydkilder er ivaretatt iht. lydklasser definert i byggt teknisk forskrift
- Nødvendige utredninger, avveiinger og avbøtende tiltak foretas og fastsettes gjennom støyfaglig utredning.

### 9.3.6 Støyfaglig utredning

Støyfaglig utredning skal dokumentere at støymessige forhold er ivaretatt i henhold til en hver tid gjeldende retningslinje for behandling av støy i arealplanlegging T-1442, og at grenseverdier i T-1442, tabell 2 tilfredsstilles.

### 9.3.7 Støy i bygge- og anleggsfasen

Retningslinje T-1442 for støy i arealplanlegging, gjøres juridisk bindende også for bygge- og anleggsfasen for søknadspliktige tiltak jf. pbl. § 20-1. Der det kan forventes overskridelse av støygrensene ved bygge- og anleggsarbeid skal det utarbeides en plan for håndtering av støy i bygge- og anleggsfasen. Arbeid som overskrider støygrensene i tabell 4 i T-1442 skal ikke skje om natten. Planen skal sendes inn samtidig med søknad om rammetillatelse og oppdateres for hver igangsettingstillatelse.

Opplysning:

- Se tillegg 4, definisjon av bebyggelse med støyfølsomt bruksformål (boliger, sykehus, pleieinstitusjoner, fritidsboliger, skoler, barnehager, kontor og overnattingssted).
- Se bestemmelse 12.3.1.d om krav til støynivå på uteoppholdsareal.

## 10. Natur, landskap og grønnstruktur

### 10.1 Masseforvaltning (pbl. § 11-9, nr. 1, 3 og 8)

#### 10.1.1 Arealer for masseforvaltning

Områder avsatt til råstoffutvinning framgår av arealplankartet. Områder som er avsatt til råstoffutvinning tillates ikke bebygget eller benyttet på en måte som vanskeliggjør framtidig utvinning av mineralske ressurser.

Uttak og mottak av masser, deponi, samt arealer for mellomagring og gjenbruk av masser tillates ellers kun i område ATA1 og ATA2 såfremt området inngår i godkjent reguleringsplan.

*Opplysning: Se også bestemmelse 2.4 om krav om ny reguleringsplan.*

### 10.2 Sikring av gangadkomster til grøntområder (pbl. §11-9, nr. 6)

I regulerings-, dele- og byggesaker skal aktuelle gangadkomster, stier og smett til grønnstruktur og friluftsområder sikres/gjennomføres.

### 10.3 Opparbeidelse av nye turveier og skiløyper (pbl. § 11-9 nr. 3 og nr. 6)

Opparbeidelse av nye turveier og skiløyper med bruksbredde på mer enn 2 meter og som medfører vesentlig terrengbearbeiding eller fjerning av vegetasjon ut over normal skjøtsel, tillates kun i henhold til reguleringsplan.

*Opplysning: Se R 10.3, og bestemmelser om opparbeidelse av sti og turvei innenfor områder avsatt til grønnstruktur og blågrønnstruktur, kap. 17.*

### 10.4 Omdisponering av dyrket mark (pbl. § 11-9, nr. 6 og 8)

I alle typer plan- og byggesaker som innebærer formålsendring fra LNF eller omdisponering av dyrka eller dyrkbar mark, skal det kreves matjordplan. Matjordplan skal dokumentere at:

- Matjord sikres og forflyttes til andre dyrkbare og dyrkede arealer slik at den fortsatt kan utnyttes til matproduksjon.
- Uønskede fremmede arter eller planteskadegjørere håndteres slik at spredning av uønskede arter unngås.
- All matjord skal flyttes før igangsetting av annet arbeid. Matjord skal ikke lagres, men tilføres direkte nytt areal.

Matjordplan skal forelegges kommunens landbruksmyndighet for uttalelse. Bestemmelsen gjelder ikke innenfor avsatt arealformål baneformål.

### 10.5 Naturmangfold (pbl. §11-9, nr. 6)

Ved søknad om tiltak, skal det redegjøres for hvordan prinsippene i §§ 8–12 i naturmangfoldloven vedrørende naturmiljø, viktige naturtyper og biologisk mangfold er ivaretatt.

Dersom vurderingen av naturmangfold viser mangelfull kunnskap, ved søknad om tiltak i uregulerte områder eller i områder med reguleringsplan vedtatt før 01.01.2010, skal det gjennomføres kartlegging av naturmangfold inkl. naturtypekartlegging. Naturtypekartlegging skal utføres av fagkyndig biolog. Nye kartlegginger skal legges inn i Miljødirektoratets karttjeneste Naturbase og Artsdatabankens karttjeneste Artskart.

### 10.6 Vassdrag<sup>1</sup> (bekk, elv, dam og liknende) (pbl. §§ 11-9, nr. 5 og 11-11, nr. 5)

Det skal tas hensyn til vassdrag i alle arealtiltak som berører vassdraget. Åpne strekninger av elver, bekker, vann og dammer skal opprettholdes, og miljøtilstanden for vannforekomsten skal ikke påvirkes negativt.

Det tillates ikke å lukke bekker/vassdrag. Ved alle planer og tiltak som berører lukkede bekker skal gjenåpning vurderes. Dersom dette ikke lar seg gjøre, skal det begrunnes.

Ved tiltak nær vassdrag skal det i en tidlig planfase avklares om det kreves avbøtende tiltak eller plangrep for å hindre forurensning i anleggsperioden eller senere. Det skal legges vekt på å unngå avrenning av partikler.

#### 10.6.1 Byggegrense mot vassdrag:

Der det langs vassdrag<sup>1</sup> ikke er definert hensynssone, gjelder følgende byggegrense mot vassdrag:

- Minste avstand 30 meter i områder avsatt til LNF
- Minste avstand 20 meter i områder avsatt til byggeformål<sup>2</sup> og blågrønnstruktur.

Der det er fastsatt byggegrense langs vassdrag i vedtatt reguleringsplan gjelder denne. Der det ikke er fastsatt byggegrense mot vassdrag i gjeldende reguleringsplaner tilsvarer byggegrensen avgrensingen av hensynssone Bevaring naturmiljø - Vassdrag H560\_1.

Tiltak etter pbl. § 1-6 er ikke tillatt nærmere vassdrag enn byggegrensene angitt ovenfor, følgende tiltak er likevel tillatt nærmere enn angitt byggegrense, forutsatt at tiltakene ikke er i konflikt med verdifulle arts- og naturforekomster, og er i tråd med kommuneplanens øvrige bestemmelser:

- Tiltak på eksisterende bygg som ikke medfører økning i BYA, utvidelse eller plassering nærmere vassdrag.
- Vedlikehold av eksisterende og godkjent; anlegg, teknisk infrastruktur og vei,
- Vedlikehold av eksisterende stier, og varsom tilrettelegging for natur opplevelser og friluftsliv.
- Byggverk og tekniske installasjoner som har sammenheng med vassdraget<sup>1</sup>, herunder også vedlikehold av eksisterende dammer, broer, flom- og erosjonssikring.

#### 10.6.2 Vegetasjonsbelte:

Innenfor hensynssone H560\_1 skal det langs vassdragene<sup>1</sup> opprettholdes et naturlig vegetasjonsbelte hvor vegetasjon skal bevares på minst 20 meter i områder avsatt til LNF og 10 meter i områder avsatt til byggeformål<sup>2</sup> og blågrønnstruktur, med mindre annet følger av reguleringsplan vedtatt etter 01.01.2010.

Skånsom skjøtsel av kantvegetasjon er tillatt forutsatt at det ikke medfører forringelser av naturkvalitetene (biotopendring). Avstander måles på begge sider av vassdrag, horisontalt inn på land fra elve- eller bekkekant ved normal vannføring.

Ved brøyting skal det vises hensyn til vegetasjonsbeltet langs vassdrag, snølagring tillates ikke innenfor vegetasjonsbeltet.

*Opplysning: Se bestemmelse 6.2 om flomveier, og vannressursloven § 11 (kantvegetasjon).*

1. Se tillegg 4, definisjon av vassdrag.

2. Med byggeformål menes arealformål etter plan- og bygningsloven (pbl.) § 11-7 nr. 1.

### 10.7 Byggegrense mot sjø (§ 11-9, nr. 5 og 6)

Byggegrense mot sjø er vist med juridisk linje på kommuneplanens arealplankart. Nærmere sjø enn angitt byggegrense tillates ikke tiltak etter pbl. § 1-6, annet enn:

- Tiltak for tilrettelegging av offentlige; friområder, parker, kyststi, turstier, sanitæranlegg og HC-parkering, til allmenn ferdsel og bruk.
- Påfylling av stedefen sandtype<sup>2</sup> på eksisterende offentlig sandstrand.
- Regulert småbåthavn i tråd med bestemmelse 19.2
- Regulert brygge eller molo i tråd med bestemmelse 10.8.1.
- Gjenoppføring/reparasjon av tidligere godkjent brygge i tråd med bestemmelse 10.8.2.
- Nyetablering, vedlikehold, flytting og fjerning av offentlige anlegg til navigasjonsmessig bruk.



- g. Offentlig godkjente vann- og avløpsanlegg, forutsatt at disse ikke medfører søknadspliktige terrengendringer.
- h. Tilbygg på inntil 8m<sup>2</sup> for sanitæranlegg når følgende vilkår er oppfylt:
- 1) Tilbygget er nødvendig for å sikre avkloakking av eiendommen ved tilkobling til godkjent vann- og avløpsanlegg, og
  - 2) det kan dokumenteres at sanitæranlegg ikke kan integreres i eksisterende bebyggelse, og
  - 3) tilbygget plasseres i tilknytning til hovedbruksenhet, i retning bort fra sjø, og
  - 4) tilbygget har materialbruk og fargevalg som ikke medfører økt fjernvirkning mot sjø.
- Nærmere sjø enn angitt byggegrense er det ikke tillatt å fjerne vegetasjon, utenom normal skjøtsel. Verdifulle trær<sup>1</sup> skal bevares.

Opplysning:

1. Se tillegg 4, definisjon av Verdifulle trær.
2. Se tillegg 4, definisjon av stedegen sandtype.

#### 10.8 Brygger og sandstrender (pbl. §§ 1-5, 11-9, nr. 5 og 11-10 nr. 5)

##### 10.8.1 Regulerte brygger

- Oppføring av nye brygger og lignende tiltak tillates kun der dette følger av reguleringsplan vedtatt etter 11.09.1993. I områder som omfattes av reguleringsplaner som åpner for oppføring av brygger og lignende gjelder følgende:
- a. Det tillates én fastbrygge på maks 10 m<sup>2</sup> per eiendom med strandlinje.
  - b. Fastbrygger som oppføres langsetter sjøkanten skal ikke ta opp mer enn 6 meter av strandlinjen.
  - c. Der hvor det er langgrunt tillates i tillegg flytebrygge ut til sjødybde på 1,5 meter middelvannstand. Lengden på flytebryggen må ikke overstige 10 meter inkludert landgang, og bredden skal være maksimalt 2,4 meter.
  - d. Fastbrygger skal som hovedregel bygges som pelebrygge eller utkraget brygge.
  - e. Sprengningsarbeider tillates ikke
  - f. Støping i sjøbunn i form av tett konstruksjon/bølgebryter tillates ikke.
  - g. Molo, steinfyllinger og andre bunnmurte brygger er ikke tillatt, annet enn der det følger av reguleringsplan.
  - h. Utriggere tillates ikke.
  - i. Det er ikke tillatt å etablere rekkverk/levegger, lyssetting, flaggstenger eller andre privatiserende elementer på eller ved bryggen.
- Bestemmelsen gjelder ikke regulert felles bryggeanlegg eller småbåthavn.

##### 10.8.2 Etablerte brygger

- Endring, riving og gjenoppføring av lovlig etablert brygge er tillatt på følgende vilkår:
- a. Det kan dokumenteres at det er mindre enn 5 år siden bryggen ble skadet/ødelagt og fungerte etter sin hensikt.
  - b. Tiltaket medfører ikke utvidelse av opprinnelig godkjent brygge
  - c. Tiltaket ellers er i tråd med bestemmelse 10.8.1 Regulerte brygger, bokstav b, c, d, e, h og i.

##### 10.8.3 Sandstrender

Det tillates ikke etablering av kunstige sandstrender eller påfylling av ikke-stedegen sandtype<sup>1</sup>, hverken på land eller i sjø. Tiltak i sjø krever tillatelse fra statsforvalteren.

Opplysning: Etablering av bøyer er søknadspliktig etter havne- og farvannsloven.

1. Se tillegg 4, definisjon av stedegen sandtype.

## 11. Bevaring av kulturminner og kulturmiljø

### 11.1 Bevaring av eksisterende bygninger og annet kulturmiljø (pbl. § 11-9, nr. 7)

#### 11.1.1 Ved nye tiltak og regulering

Ved nye tiltak og ved regulering skal det tas særlig hensyn til kulturminner og kulturmiljøer, herunder historiske hageanlegg, tufter og andre spor etter eldre bosetning, dyrkingsspor, stier, maritime kulturminner, industrielle kulturminner, tradisjonslokalteter, tradisjonelle industrimiljøer og anlegg, inkl. Is dammene, bergverk/gruvevirksomhet etc. Den kulturhistorisk verdifulle bebyggelsen skal søkes bevart, og områdenes særpregede miljø og identitet skal sikres. Også parker, friareal, hager, alleer og verdifulle trær skal i størst mulig grad bevares. Nye bygninger skal tilpasses eksisterende bebyggelsesstruktur, gateløp, høyder, volum og formspråk. Nye tiltak skal ikke redusere områdets miljø- og verneverdi.

#### 11.1.2 Bebyggelse og anlegg med høy verneverdi

Bebyggelse og anlegg med høy verneverdi skal bevares, i tråd med tidligere vedtatte kulturminneplaner:

- a. Plan for faste kulturminner i Asker, vedtatt 08.11.2016
- b. Liste over prioriterte kulturminner og kulturmiljøer i Røyken, etter vedtak av 14.12.2017
- c. Liste som viser verneverdi for vurderte bygg i Hurum (A-listen), etter vedtak av 09.04.2019

For bebyggelse med høy verneverdi gjelder følgende:

- a. Riving av bebyggelse, herunder konstruksjoner og anlegg, er ikke tillatt.
- b. Bygningene kan settes i stand under forutsetning av at takform, fasadeutforming, materialbruk og detaljering er lik eksisterende, eller tilbakeføres til tidligere utseende.
- c. Mindre tilbygg og påbygg kan tillates, dersom endringene underordnes bygningens hovedform og -volum, material- og fargebruk og utformes på en slik måte at bygningen beholder sin verneverdi.

#### 11.1.3 Bygninger og anlegg fra før 1950 eller SEFRAK-registrert, med ikke avklart verneverdi

Ved søknad som innebærer fjerning, skjemming, riving eller ombygging av kulturminner, bygninger og anlegg som er fra før 1950 eller SEFRAK-registrert, med ikke avklart verneverdi, kan kommunen stille krav om kulturminnefaglig vurdering av verneverdien til kulturminnene, bygningene eller anleggene. Dette omfatter også tradisjonslokalteter og alle andre typer kulturminner fra nyere tid, som ikke er automatisk fredet i henhold til Lov om kulturminner.

#### 11.1.4 Kulturminne som sekundær boenhet

På eksisterende tomter avsatt til boligbebyggelse hvor det er tillatt med sekundær boenhet, kan den sekundære boenheten etableres i eksisterende frittliggende bygning som er registrert som kulturminne, under følgende forutsetninger:

- a. Tiltaket medfører ikke økt boligvolum. Hele bygningen kan tas i bruk som sekundær boenhet
- b. Bygningen beholder sin verneverdi
- c. Boligen er tilknyttet godkjent vann- og avløpsanlegg
- d. Tiltaket har vært på høring hos Fylkeskommunen, og tiltak beliggende i 100m-beltet har vært til høring hos Statsforvalter

Endring av boenhet som nevnt over utløser ikke krav til opparbeidelse av vei for ny boenhet iht. vei- og gatenormal.

#### 11.1.5 Ved søknad om riving av kulturminne<sup>2</sup>

Ved søknad om riving av et kulturminne eller ved søknad om tiltak som vil kunne påvirke et kulturmiljø skal det foreligge en kulturminnefaglig vurdering av verneverdien av kulturminnet i seg selv, av kulturminnets rolle i det fysiske miljø det befinner seg i, og av konsekvenser for kulturmiljøet.

Søknad om riving av kulturminner med høy verneverdi, eller tiltak som vil kunne påvirke et kulturmiljø med høy verneverdi, skal forelegges fylkeskommunens kulturminnemyndighet før eventuell tillatelse.

#### 11.1.6 Solcelleanlegg på kulturminner og i kulturmiljø, jf. pbl. § 11-9 nr. 6

Etablering av solcelleanlegg på bygninger med formell vernestatus, fredet, eller vernet etter pbl., eller på bygninger innenfor kulturmiljø fastsatt i plan, er ikke tillatt uten samtykke fra kommunen (kulturminneforvalter). Tillatelse kan kun gis dersom anlegget ikke forringer kulturminneverdien av bygningen eller kulturmiljøet.

Opplysning: Se tillegg 5, A-liste fra Hurum kommune.

1. Se bestemmelse 2.5 Krav om ny reguleringsplan ved riving av regulert kulturminne.

## BESTEMMELSER TIL AREALFORMÅL

### 12. Fellesbestemmelser til arealformål

#### 12.1 Bevaring av vegetasjon før regulering (pbl. § 11-9 nr. 1, 4 og 6)

For områder avsatt til byggeformål, arealformål samferdselsanlegg og teknisk infrastruktur samt småbåthavn med krav om reguleringsplan tillates ikke fjerning av trær eller annen verdifull vegetasjon, utover normal skjøtsel, før området inngår i en reguleringsplan og status til terreng og vegetasjon er fastsatt. Dette gjelder ikke tiltak som er unntatt plankravet jf. bestemmelse 2.2

#### 12.2 Terrenginngrep, plassering og grøntareal (pbl. § 11-9, nr. 5)

##### 12.2.1 Plassering og terrenginngrep

Ved alle tiltak etter plan- og bygningsloven skal det legges stor vekt på bevaring av eksisterende terreng og vegetasjon. For å unngå større fyllinger og skjæringer ved plassering i terreng, skal høydeforskjellen på tomten tas opp i bebyggelsen. Tiltak skal tilpasses terreng og landskap, ikke omvendt.

Terrenginngrep for å oppnå høyere utnyttelse, annen plassering eller høyere gesims- og terrenghøyde enn tomtens naturlige topografi legger til rette for, tillates ikke utenfor byggverkets fotavtrykk, med mindre det følger av reguleringsplan. Utfylling/igjenfylling skal kun skje med rene masser.

Bestemmelsen gjelder ikke for samferdselsanlegg og teknisk infrastruktur, arealformålet ATA1-2, eller områder avsatt til massedeponi, masseinntak eller råstoffutvinning i kommuneplan eller reguleringsplan.

##### 12.2.2 Andel grøntareal

Der ikke annet er bestemt i reguleringsplan, skal områder avsatt til byggeformål, utenom sentrumsformål, ha en andel grøntareal<sup>1</sup> på bakkenivå som er minimum 30 % av netto tomteareal.

Opplysning: 1. se definisjon av Grøntareal i tillegg 4 definisjoner.

#### 12.3 Uteoppholdsareal, leke- og aktivitetsareal (pbl. § 11-9, nr. 5)

Minste uteoppholdsarealet (MUA) inndeles i tre kategorier: MUA privat, MUA felles og MUA lekeareal. Der ikke annet er bestemt i den enkelte reguleringsplan, gjelder følgende for uteoppholdsareal:

#### 12.3.1 Fellesbestemmelser for minste uteoppholdsareal (MUA)

- Uteoppholdsarealet skal være egnet til lek, aktivitet, opphold og rekreasjon. Areal avsatt til ferdsel (sykling, kjøring, parkering, renovasjon og lignende) skal ikke medregnes i uteoppholdsarealet (MUA).
- Uteoppholdsarealet skal ligge på terreng og skal ikke være brattere enn 1:3. Ved planlegging av nye boligområder og opprettelse av ny grunneiendom skal 25 % av uteoppholdsarealet ikke være brattere enn 1:16.
- Utforming av gode uteoppholdsarealer skal ikke medføre uheldig planering/oppfylling av terreng, jf. bestemmelse 12.2.1.
- Alle uteoppholdsareal som inngår i MUA, skal ha støynivå under Lden 55dB, og tilfredsstillende nasjonale normer og anbefalinger knyttet annen forurensning, herunder også aktsomhet for magnetfelt og strålefare.
- Ved regulering skal minst 50 % av alle uteoppholdsareal som inngår i MUA skal være solbelagt kl. 15 ved vår- og høstjevndøgn.
- Alle private uteoppholdsarealer (MUA privat) skal ha min. 3 timer sammenhengende dokumentert soltilgang ved vår- og høstjevndøgn.
- For øvrig gjelder særskilte krav til minste uteoppholdsareal i henhold til tabellen i retningslinje R 12.3.

#### 12.3.2 Fellesbestemmelser for minste uteoppholdsareal lekeareal (MUA)

- Lekearealer skal gi muligheter for ulike typer lek til alle årstider. De skal kunne brukes av ulike aldersgrupper og gi mulighet for samhandling mellom barn, unge og voksne.
- Lekeareal for barn i ulike aktivitetsgrupper skal framgå av illustrasjonsplan og utomhusplanen.
- Utomhusplan med beskrivelse skal redegjøre for lokalisering av ulike funksjoner i forhold til hverandre, sol, støy, forurensning og vind. Eventuelle fysiske skiller mellom ulike bruksformål må framgå.
- Innenfor lekearealer skal det redegjøres for bevaring og integrering av eksisterende terreng og vegetasjon.

#### 12.4 Byggegrense mot vei (pbl. § 11-9, nr. 5)

##### 12.4.1 Byggegrense mot kjørevei

I områder avsatt til byggeformål, samferdselsanlegg og teknisk infrastruktur, der det ikke er definert byggegrense i gjeldende reguleringsplan/kommunedelplan, gjelder følgende:

- Mot fylkesveier i områder med sentrumsformål er byggegrense 15 meter.
- Mot Semsveien, Rustadveien, Vollenveien, Heggedalsveien, Kirkeveien, Gamle Drammensvei, Blakstadmarka, Langenga, Bleikerveien sør for kryss Røykenveien og mot Drammensveien vest for Slottsberget, Liahagen, Dikemarkveien, er byggegrense 20 meter.
- Mot fylkesveier for øvrig er byggegrense 30 meter.
- Mot kommunale og private veier følger byggegrense av kommunens til enhver tid gjeldende vei- og gatenorm.

Avstanden skal måles fra midtlinjen i to-felts vei, og fra midtlinje i nærmeste kjørebane ved flere enn to felt.

##### 12.4.2 Byggegrense mot gang og sykkelvei

Såfremt annet ikke fremgår av reguleringsplan, er byggegrensen for gang og sykkelvei:

- 15 meter i LNFR-områder
- 7 meter i andre områder

Avstand måles fra midtlinjen i gang og sykkelveien.



#### 12.5 Avkjørsel til eiendommer (pbl. § 11-10, nr. 4)

Det tillates kun én avkjørsel per eiendom, med mindre gjeldende reguleringsplan/kommunedelplan angir annet. I LNFR-områder kan flere avkjørsler per eiendom tillates med tillatelse fra veieier, jf. bestemmelse 18.1.2

Ved regulering/etablering av ny boligtomt skal avkjørsel skje direkte fra offentlig vei eller fra felles boligvei.

Der slik felles boligvei betjener flere eiendommer, skal arealet reguleres til felles boligvei og etableres som fellesareal (realsameie) for de eiendommene veiarealet skal betjene.

#### 12.6 Mobilitetspunkt (pbl. § 11-9, nr. 5)

Der mobilitetspunkt ikke er angitt i reguleringsplan, kan mobilitetspunkt etableres i områder avsatt til sentrumsformål, samferdselsanlegg og teknisk infrastruktur, så fremt:

- Tiltaket ikke hindrer for trafikkavvikling og fremkommelighet for gående og syklende.
- Tiltaket ikke kommer i konflikt med vann- og avløpsledninger, flomveier, frisikt, byggegrense mot kryss, areal til veivedlikehold, turstier og allmenn ferdsel
- Tiltaket ikke opptar areal for biloppstilling
- Det er tilgang til parkering for henting og levering
- Tiltaket har en god estetisk utforming og plassering

#### 12.7 Returpunkt, pakkeautomater etc. (pbl. §§ 11-9, nr. 5 og 11-10 nr. 1)

Der ikke annet følger av reguleringsplan, kan returpunkt, pakkeautomater etc. plasseres i områder avsatt til byggeformål så fremt:

- Tiltaket ikke hindrer for trafikkavvikling og fremkommelighet for gående og syklende.
- Tiltaket ikke kommer i konflikt med vann- og avløpsledninger, flomveier, frisikt, byggegrense mot kryss, areal til veivedlikehold, turstier og allmenn ferdsel
- Tiltaket ikke opptar areal for biloppstilling
- Det er tilgang til parkering for avlevering/henting.
- Tiltaket har en god estetisk utforming og plassering

#### 12.8 Nettstasjoner (pbl. § 11-9, nr. 5)

Der ikke annet er bestemt i den enkelte reguleringsplan vedrørende nettstasjoner, gjelder følgende:

- Nettstasjoner tillates oppført i områder avsatt til byggeformål<sup>1</sup>, samferdselsanlegg og teknisk infrastruktur, samt i LNF-områder i forbindelse med fremføring av strøm til eksisterende og godkjent bebyggelse.
- Nettstasjoner tillates ikke oppført på områder avsatt til uteoppholdsareal (lekeplass) eller innenfor hensynsone for Naturmiljø (H560\_1-3), hensynsone nedslagsfelt drikkevann (H110) Faresone Flom (H320), faresone ras og skred (H310) eller båndleggingsone H720, H730 og H735.
- Nettstasjon tillates i tillegg til fastsatt utnyttelse.
- Nettstasjonen skal i utforming og plassering tilpasses omgivelsene, ved plassering innenfor hensynsone kulturmiljø (H570\_1-4) skal utforming og plassering avklares med kommunens byggesaksavdeling (kulturminnegruppe).
- Nettstasjoner tillates oppført utenfor regulerte byggegrenser, og inntil 2 meter fra eiendomsgrense og regulert vei.
- Nettstasjoner skal ikke komme i konflikt med vann- og avløpsledninger, flomveier, frisikt, byggegrense mot kryss, areal til veivedlikehold, turstier og allmenn ferdsel.
- Nettstasjoner skal ha minimum 5 meter avstand fra annen bebyggelse.

#### 12.9 Estetiske krav til bebyggelse og anlegg (pbl. § 11-9, nr. 6)

Alle plan- og byggesaker skal inneholde en redegjørelse og vurdering av tiltakets estetiske sider, både i forhold til seg selv, til omgivelsene og til fjernvirkning.

Ved søknad om oppføring av nybygg og tilbygg/påbygg, skal det utarbeides terrengsnitt som viser eksisterende og ferdigplanert terreng med oppriss av tiltaket og bebyggelse på naboeiendommer. Eiendomsgrenser og byggegrenser skal fremgå av illustrasjonen.

#### 12.10 Skilt- og reklameinnretninger (pbl. § 11-9, nr. 5)

Skilt og reklameinnretninger skal være i henhold til de til enhver tid gjeldende bestemmelser for skilt og reklameinnretninger i Asker kommune.

Skilt til offentlige og samfunnsnyttige institusjoner i henhold til bestemmelser for skilt og reklameinnretninger skal forelegges kommunen for vurdering av unntak fra søknadsplikt.

### 13. Felles bestemmelser til boligbebyggelse

#### 13.1 Feltutbygging (pbl. § 11-9, nr. 5)

Utbygging av boligfelt med 4 eller flere hovedbruksenheter tillates kun i prioriterte vekstområder<sup>1</sup>, eller på arealer avsatt til framtidig boligbebyggelse på kommuneplanens arealplankart, med mindre annet fremgår av reguleringsplan.

*Opplysning: Arealer avsatt til framtidig boligbebyggelse fremgår av boligbyggeprogrammet, og er gitt feltnavn. Se også retningslinje R. 13.1*

1. Prioriterte vekstområder er vist med bestemmelsesområde #7 på kommuneplanens arealplankart.

#### 13.2 Sosiale boformer (pbl. § 11-9, nr. 5)

Det kan etableres sosiale boformer hvor en gruppe boliger er knyttet til både innvendige og utvendige fellesarealer. Fellesarealet skal være samlet, og i direkte tilknytning til boenhetene. Det skal være varierte boligstørrelser tilrettelagt for en variert beboergruppe.

*Opplysning: Se tillegg 4, definisjon av sosiale boformer, og R13.2.*

#### 13.3 Sekundær boenhet (pbl. § 11-9, nr. 5)

Sekundær boenhet<sup>1</sup> tillates kun i tilknytning til enebolig og skal være integrert i hovedbruksenheten, med mindre annet er bestemt i den enkelte reguleringsplan, eller i bestemmelser 14.3, 14.4 og 14.5, jf. 11.1.4.

Maksimal størrelse på sekundær boenhet er 60 m<sup>2</sup> BRA per tomt + bodareal på inntil 5 m<sup>2</sup> BRA, med mindre annet er bestemt i den enkelte reguleringsplan. Overbygget parkering for sekundær boenhet inngår ikke i maksimal størrelse.

*Opplysning: Se bestemmelse 11.1.4 om Kulturminne som sekundær boenhet, og bestemmelser 8.2 og 12.3 med krav til parkering og uteoppholdsareal*

1. Se tillegg 4, definisjon av boenhet og sekundær boenhet.

#### 13.4 Plassering av mindre støttemurer og mindre terrenginngrep utenfor byggegrense i områder med frittliggende småhusbebyggelse (pbl. § 11-9, nr. 5)

##### 13.4.1 Støttemur og mindre terrenginngrep utenfor regulert byggegrense.

For regulert boligtomt med frittliggende småhusbebyggelse, tillates det mindre støttemurer og mindre terrenginngrep utenfor regulert byggegrense, forutsatt at:

- De mindre tiltakene ikke er i konflikt med verne- og hensynsone, vann- og avløpsledninger, flomveier, frisikt eller byggegrense mot kryss.
- Krav i bestemmelse 12.2.1 og 14.1.2 om terrenginngrep ivaretas.
- Øvrige krav etter plan- og bygningsloven med tilhørende forskrifter ivaretas.

### 13.4.2 Mindre tiltak og bygg unntatt søknadsplikt, utenfor regulert byggegrense mot naboeiendom<sup>1</sup>

For regulert boligtomt med frittliggende småhusbebyggelse, tillates det mindre tiltak jf. pbl § 20.5 og byggesaksforskriften (SAK 10) § 4.1 plassert utenfor regulert byggegrense mot naboeiendom<sup>1</sup>, forutsatt at:

- Tiltaket plasseres minst 1 meter fra nabogrensen, avstandskravet gjelder ikke for grannegjerde på inntil 1,5 meter høyde, eller levegg på inntil 1,8 meter høyde og 5 meter lengde.
- Verken bebygd areal (BYA) eller samlet bruksareal (BRA) skal være over 50,0 m<sup>2</sup> BYA og BRA.
- Avstand mellom bygget og bolighus skal være minimum 1,0 m (målt i veggiv).
- Bygning kan ikke inneholde rom for varig opphold.

*Opplysning: For SB områder se bestemmelse 14.4.1 om tilpasning til eksisterende bebyggelse og bebyggelsesstruktur.*

1. Det er begrensninger for tiltak utenfor byggegrense mot vei, se 13.4.1 og 13.5

### 13.5 Plassering av frittliggende garasje og avfallshus utenfor byggegrense mot vei i områder med frittliggende småhusbebyggelse (pbl. § 11-9, nr. 5)

#### 13.5.1 Frittliggende garasje eller uthus o.l.

For regulert boligtomt med frittliggende småhusbebyggelse, tillates det én frittliggende garasje eller ett uthus eller lignende bygg plassert utenfor regulert byggegrense mot kommunal vei og fellesatkomst/fellesboligvei, forutsatt at følgende krav overholdes:

- Verken bebygd areal (BYA) eller samlet bruksareal (BRA) skal være over 50,0 m<sup>2</sup> BYA og BRA.
- Der den enkelte reguleringsplan ikke angir lavere høyde, tillates gesimshøyde inntil 3,0 m og mønehøyde tillates inntil 5,0 m. Høyder måles fra ferdig planert terrengs gjennomsnittsnivå rundt bygningen.
- Avstand mellom bygget og bolighus skal være minimum 1,0 m (målt i veggiv).
- For garasje med innkjøring parallelt med vei, skal avstand til veiformål være minimum 2,0 m.
- For garasje med innkjøring vinkelrett fra vei, skal avstand til veiformål være minimum 5,0 m. Det skal være plass til bil foran garasje på egen tomt (minimum 5 m).
- Bygning skal plasseres minimum 2 meter fra veiformål.
- Bygget kan ikke inneholde rom for varig opphold.
- For riks- og fylkesveier tillates ikke parkering mellom byggegrense og vei.
- Plassering av bygget skal ikke komme i konflikt med verne- og hensynsoner, vann- og avløpsledninger, flomveier, friskt eller byggegrense mot kryss.

#### 13.5.2 Avfallshus

I tillegg til bygg tillatt etter 13.5.1 tillates én bygning/konstruksjon som benyttes til avfallshåndtering/innsamling tillates plassert utenfor byggegrense mot kommunal vei og fellesatkomst/fellesboligvei, forutsatt at følgende krav overholdes:

- Tiltak har maksimal størrelse på inntil 3 m<sup>2</sup> BYA per hovedbruksenhet,
- Tiltaket har maksimal gesimshøyde 2,0 meter målt til ferdig planert terreng og skal plasseres min. 1 meter fra regulert vei.
- Plassering av tiltaket ikke kommer i konflikt med verne- og hensynsoner, vann- og avløpsledninger, flomveier, friskt eller byggegrense mot kryss.

*Opplysning: For SB områder se bestemmelse 14.4.1 om tilpasning til eksisterende bebyggelse og bebyggelsesstruktur.*

## 14. Bestemmelser til småhusområder

### 14.1 Bebyggelse og terrenginngrep (pbl. § 11- 9, nr. 5)

#### 14.1.1 Type bebyggelse:

Boligkategorier fremgår av arealplankartet. Innenfor boligområder angitt som, boligkategori *generelle boligområder* (GB), *spesielle boligområder* (SB), og *boligområder innenfor 100 metersbeltet langs sjø'* (GBS) tillates kun frittliggende småhusbebyggelse som angitt i bestemmelsene nedenfor.

I småhusområdene tillates ikke videre fortetting annet enn der det følger av reguleringsplan, som angitt i bestemmelse 2.3.

Bestemmelsenes kapittel 14 gir rammer for bebyggelsens utnyttelse og utforming.

#### 14.1.2 Terrengendringer utenfor byggverkets fotavtrykk

Bygg skal plasseres i forhold til terreng i tråd med bestemmelse 12.2.1. Såfremt ikke annet er bestemt i reguleringsplan skal minimum 50 % av tomtens areal holdes fri for terrenginngrep, herunder også byggeproper og andre inngrep i terreng i bygge- og anleggsfasen. Der det kan gjøres terrenginngrep gjelder følgende:

- For tomter med terrengfall mindre enn 1:3 skal høyde på støttemurer, fyllinger og/eller skjæringer ikke overskride 1 meter. Minste avstand mellom støttemurer skal være 1,5 meter i terrengets fallretning.
- For tomter med terrengfall mer enn 1:3 skal høyde på støttemurer, fyllinger og/eller skjæringer ikke overskride 1,5 meter. Minste avstand mellom støttemurer skal være 2 meter i terrengets fallretning.
- Høyder måles fra eksisterende terreng, og avstand mellom støttemurer måles fra bunn av øverste støttemur til ytterkant topp av nederste støttemur.
- Terrenginngrep som er nødvendig for å etablere nødvendig og/eller trafikksikker adkomst, herunder kjellerinngang, innkjøring til garasje etc. kan overstige høydene angitt i a og b.
- Terrenginngrep for lysgrav, trappenedgang etc. som ligger inntil 1,5 meter fra byggets fasadeliv tillates ut over høydene i a og b.

*Opplysning: se bestemmelse 2.3 om krav om ny reguleringsplan i regulerte boligområder*

1. 100-metersbeltet langs sjø er vist med bestemmelsesområder #6 på kommuneplanens arealplankart.

### 14.2 MUA krav (minste uteoppholdsareal) for frittliggende småhusbebyggelse

Der annet ikke er bestemt i gjeldende reguleringsplan gjelder følgende krav for minste uteoppholdsareal:

- Eneboliger skal ha minimum 200m<sup>2</sup> uteoppholdsareal hvorav minimum 75 m<sup>2</sup> skal være sammenhengende areal og med minste bredde på 4 meter.
- Tomannsboliger skal ha minimum 150 m<sup>2</sup> uteoppholdsareal per hovedbruksenhet hvorav minimum 75 m<sup>2</sup> skal være sammenhengende areal og med minste bredde på 3 meter.
- Sekundærboenhet skal ha minimum 12 m<sup>2</sup> uteoppholdsareal som skal være sammenhengende og i direkte tilknytning til boenheten.

Takterrasser kan medregnes i uteoppholdsareal dersom takterrassen grenser mot annet målbart uteoppholdsareal på terreng, og hvor det ikke er nivåforskjell på mer enn 20cm mellom terrenget og terrassen.

### 14.3 Generelle boligområder (felt GB) (pbl. § 11- 9, nr. 5 og 6)

Boligkategori GB fremgår av arealplankartet. Bestemmelsene i punkt 14.3 nedenfor gjelder regulerte områder med reguleringsplan vedtatt før 1.1.2005, og som ikke er regulert til spesialområde bevaring. Bestemmelsene gjelder også uregulerte boliger utenfor 100-metersbeltet jf. bestemmelse 2.2.1



#### 14.3.1 Boenheter<sup>1</sup>

Der ikke annet er bestemt i den enkelte reguleringsplan vedrørende antall boenheter<sup>1</sup>, tillates disse områdene bebygget med to boenheter<sup>1</sup>. Det tillates enten én frittliggende enebolig med tilhørende integrert sekundær<sup>2</sup> boenhet eller én tomannsbolig.

Sekundær boenhet kan etableres i frittliggende bygg på eiendommen i tråd med bestemmelse 11.1.4 om kulturminne som sekundær boenhet

#### 14.3.2 Utnyttelse

I boligområder avsatt som boligkategori GB skal BYA ikke overstige %-BYA = 25 % av tomtens nettoareal. Dersom reguleringsplan har lavere utnyttelsesgrad overstyres denne. Der reguleringsplan tillater høyere utnyttelse, gjelder reguleringsplanens utnyttelsesgrad. For områder på Nesøya med hensynsone villalandskap (H550\_2) skal grad av utnyttelse ikke overstige %-BYA = 20 %.

I beregningen av BYA/BRA skal krav til antall garasjeplasser medtas med 18 m<sup>2</sup> pr. plass, jf. bestemmelse 8.2 Parkeringsnormen, uavhengig av om garasje bygges eller ikke.

Følgende planer gjelder fortsatt mht. utnyttelse:

- a. 179H Del av Poverud Ulven Golsenter – 1.6.2004
- b. 55i Skustadgata – 18.11.2003

#### 14.3.3 Høyder

Regulert etasjebegrensning oppheves. Der gjeldende regulering ikke angir høyere høyde, gjelder følgende:

- a. Gesimshøyde tillates inntil 7,0 meter, og mønehøyde tillates inntil 9 meter.
- b. For bebyggelse med pulttak og/eller flate tak tillates gesimshøyde inntil 7,0 meter. Ved kombinasjon med andre takformer tillates gesimshøyde inntil 7,0 meter.
- c. Høyder måles fra ferdig planert terrengs gjennomsnittsnivå rundt bygningen. Gesimshøyden skal likevel ikke på noe punkt overstige 8 m fra laveste punkt på ferdig planert terreng. Med flate tak menes tak med maksimalt 4 graders takvinkel.

#### 14.3.4 Tak

Alle takformer og møneretninger tillates, også der annet er bestemt i reguleringsplan. Der ikke annet er bestemt i den enkelte reguleringsplan vedrørende ark/opplett/innhugg/kobbhus i takflaten, tillates dette etablert over tillatt gesims på følgende vilkår:

- a. Innenfor 1/3 av fasadens lengde per takflate
- b. Gesimshøyde for ark/opplett/kobbhus tillates inntil 8,0 meter, og skal underordnes byggets mønehøyde.

Takterrasser<sup>4</sup> tillates med inntil 6,5 meters høyde på overkant gulv, og tillates ikke plassert nærmere nabogrense enn 4,0 meter. For takterrasser<sup>4</sup> høyere enn 4,5 meter på overkant gulv, gjelder følgende begrensninger:

- a. Takterrasser og rekkverk til takterrasse må være tilbaketrukket minimum 1,5 meter inn på takflaten fra gesims. Dette gjelder ikke hvor takterrasse er utformet som innhugg i takflaten innenfor 1/3 av fasadens lengde per takflate og hvor innhugget er plassert minimum 1,5 m fra gavlvegg.
- b. Samlet areal for takterrasser kan maksimalt utgjøre 40% av bygningens BYA. Alle høyder måles fra eksisterende terrengs gjennomsnittsnivå rundt bygningen.

#### 14.3.5 Garasje, bod, uthus og andre lignende bygninger

Der gjeldende reguleringsplan ikke angir høyere høyde for garasje og andre lignende bygninger som ikke er bolig, gjelder følgende:

- a. Gesimshøyde tillates inntil 3,0 meter, og mønehøyde inntil 5 meter. Gesimshøyden skal likevel ikke på noe punkt overstige 4 m fra laveste punkt på ferdig planert terreng.
- b. Høyder måles fra ferdig planert terrengs gjennomsnittsnivå rundt bygningen.
- c. Garasje skal være tilpasset hovedhuset.

Garasjer kan være frittliggende eller integrert i boligen, uavhengig av hva reguleringsplanen angir. I det tilfellet garasjen er integrert i boligen (én bygning) vil de høydebestemmelser som gjelder for boligen også gjelde for den del av bygget som utgjør garasje.

#### 14.3.6 Parkering

Antall garasjeplasser og biloppstillingsplasser skal være i henhold til parkeringsnormen, jf. bestemmelse 8.2, uavhengig av om garasjen bygges eller ikke. Dimensjonering/utforming av parkeringsarealene skal være i henhold til kommunens til enhver tid gjeldende vei- og gatenorm.

*Opplysning: Se bestemmelse 1.2 Forholdet til vedtatte reguleringsplaner. Vei- og gatenorm for tidligere Asker, Røyken og Hurum kommuner gjelder for sine respektive arealområder inntil ny vei- og gatenorm for Asker kommune er vedtatt.*

1. Se tillegg 4, definisjon av boenhet.
2. Se bestemmelse 13.3 Sekundær boenhet.
3. Se bestemmelsen 14.2 som angir når takterrasse kan inngå i minste uteoppholdsareal.

#### 14.4 Boligområder med spesielle kvaliteter (felt SB) (pbl. § 11- 9, nr. 5, 6 og 7)

Boligkategori SB fremgår av arealplankartet. Bestemmelsene i punkt 14.4 gjelder regulerte områder med reguleringsplan vedtatt før 1.1.2005, og som ikke er regulert til spesialområde bevaring.

#### 14.4.1 Tilpasning til eksisterende bebyggelse

Plassering av ny bebyggelse skal følge eksisterende bebyggelsesstruktur<sup>4</sup>. Ny bebyggelse skal tilpasses eksisterende bebyggelse i området i byggestil, utforming, materialbruk, farge, skala og form.

#### 14.4.2 Boenheter<sup>1</sup>

I områder som er regulert til frittliggende boliger og der ikke annet er bestemt i den enkelte reguleringsplan vedrørende antall boenheter, tillates én frittliggende enebolig og én integrert sekundær<sup>2</sup> boenhet.

Sekundær boenhet kan etableres i frittliggende bygg på eiendommen i tråd med bestemmelse 11.1.4 om kulturminne som sekundær boenhet

#### 14.4.3 Utnyttelse

I boligområder avsatt som boligkategori SB skal BYA ikke overstige %-BYA = 20 % av tomtens nettoareal. Dersom reguleringsplan har lavere utnyttelsesgrad overstyres denne. Der reguleringsplan tillater høyere utnyttelse, gjelder reguleringsplanens utnyttelsesgrad. For områder på Nesøya med hensynsone villalandskap (H550\_2) skal grad av utnyttelse ikke overstige %-BYA = 15 %.

Krav til biloppstillingsplasser utover garasjeplasser tillates i tillegg til angitt %-BYA, forutsatt at parkeringsplassene ligger på terreng og ikke er overbygd. I beregningen av BYA/BRA skal krav til antall garasjeplasser medtas med 18 m<sup>2</sup> pr. plass, jf. bestemmelse 8.2 Parkeringsnorm, uavhengig av om garasje bygges eller ikke.

Avfallshus for oppbevaring av avfallsbeholdere på inntil 3 m<sup>2</sup> BYA per hovedbruksenhet tillates i tillegg til angitt BYA.

#### 14.4.4 Høyder

Der høyde ikke er bestemt i den enkelte reguleringsplan gjelder følgende:

- Høyden skal tilpasses eksisterende bebyggelse.
- Gesimshøyde tillates inntil 6,5 meter, og mønehøyde tillates inntil 8,5 meter. Målt fra ferdig planert terrengs gjennomsnittsnivå rundt bygningen.

Der reguleringsplan angir etasjebegrensing, med unntak av hensynsone bevaringsområder for kulturminne, gjelder følgende:

- Der reguleringsplanen tillater mindre enn 2 etasjer tillates gesimshøyde inntil 4,5 meter, og mønehøyde inntil 6,5 meter. Gesimshøyden skal ikke på noe punkt overstige 5,5 m fra laveste punkt på ferdig planert terreng.
- Der reguleringsplanen tillater 2 etasjer eller mer, tillates gesimshøyde inntil 5,5 meter, og mønehøyde inntil 8,0 meter. Gesimshøyden skal ikke på noe punkt overstige 6,5 m fra laveste punkt på ferdig planert terreng.
- På tomter der eksisterende terreng er flatt (maks. 0,5 meter høydeforskjell innenfor husets fotavtrykk) tillates både gesims- og mønehøyde inntil 0,5 meter høyere enn angitt i punktene a og b.
- Høyder måles fra ferdig planert terrengs gjennomsnittsnivå rundt bygningen.

#### 14.4.5 Garasje bod, uthus og andre lignende bygninger

Der annet ikke er bestemt i den enkelte reguleringsplan vedrørende garasje og andre lignende bygninger som ikke er bolig, gjelder følgende:

- Gesimshøyde tillates inntil 3,0 meter, og mønehøyde tillates inntil 5 meter.
- Høyder måles fra ferdig planert terrengs gjennomsnittsnivå rundt bygningen. Gesimshøyden skal likevel ikke på noe punkt overstige 4m fra laveste punkt på ferdig planert terreng.
- Garasje skal være visuelt tilpasset hovedhuset.

Garasjer kan være frittliggende eller integrert i boligen, uavhengig av hva reguleringsplanen angir.

Dersom det fremgår av reguleringsplan at det kan oppføres frittliggende garasje på inntil 36 m<sup>2</sup> BYA i tillegg til fastsatt utnyttelse, så gjelder dette tilsvarende også hvor garasjen integrert i boligen (én bygning). I det tilfellet garasjen er integrert i boligens hovedvolum (én bygning) vil de høydebestemmelser som gjelder for garasje gjelde for den del av bygget som utgjør garasje.

#### 14.4.6 Parkering

Der ikke annet er bestemt i den enkelte reguleringsplan vedrørende garasje og biloppstillingsplasser og dimensjonering av parkeringsareal, gjelder bestemmelse 8.2 Parkeringsnorm. Dimensjonering/utforming av parkeringsarealene skal være i henhold til kommunens til enhver tid gjeldende vei- og gatenorm.<sup>3</sup> Innenfor planer som tillater garasje på 35 m<sup>2</sup> BYA tillates denne oppført på 36 m<sup>2</sup> BYA.

#### 14.4.7 Tak

Takform og takvinkel følger av reguleringsplan. Takterrasse er kun tillat der dette fremgår av reguleringsplan.

*Opplysning: Se bestemmelse 1.2 Forholdet til vedtatte reguleringsplaner.*

- Se tillegg 4, definisjon av boenhet.
- Se bestemmelse 13.3 om sekundær boenhet.
- Vei- og gatenorm for tidligere Asker, Røyken og Hurum kommuner gjelder for sine respektive arealområder inntil ny vei- og gatenorm for Asker kommune er vedtatt.
- Se tillegg 4 definisjon av bebyggelsesstruktur.

#### 14.5 Generelle boligområder innenfor 100-metersbeltet langs sjø<sup>4</sup>(felt GBS) (pbl. § 11- 9, nr. 5 og 6)

Bestemmelsene i punkt 14.5 gjelder regulerte områder med plan vedtatt før 1.1.2005, og som ikke er regulert til spesialområde bevaring. Bestemmelsen gjelder også uregulerte boliger i 100-metersbeltet, jf. bestemmelse 2.2.1.

##### 14.5.1 Boenheter<sup>1</sup>

Der ikke annet er bestemt i den enkelte reguleringsplan vedrørende antall boenheter<sup>1</sup>, tillates disse områdene bebygget med én frittliggende enebolig per fradelt tomt. Én integrert sekundær<sup>2</sup> boenhet tillates på tomter over 1200m<sup>2</sup>.

Sekundær boenhet kan etableres i frittliggende bygg på eiendommen i tråd med bestemmelse 11.1.4 om kulturminne som sekundær boenhet

##### 14.5.2 Utnyttelse

I boligområder avsatt som boligkategori GBS skal BYA ikke overstige %-BYA = 15 % av tomtens nettoareal. Dersom reguleringsplan har lavere utnyttelsesgrad overstyres denne. Der reguleringsplan tillater høyere utnyttelse, gjelder reguleringsplanens utnyttelsesgrad.

Krav til biloppstillingsplasser utover garasjeplasser tillates i tillegg til angitt %-BYA, forutsatt at parkeringsplassene ligger på terreng og ikke er overbygd. I beregningen av BYA/BRA skal krav til antall garasjeplasser medtas med 18 m<sup>2</sup> pr. plass, jf. bestemmelse 8.2 Parkeringsnorm, uavhengig av om garasje bygges eller ikke.

Avfallshus for oppbevaring av avfallsbeholdere på inntil 3 m<sup>2</sup>-BYA per hovedbruksenhet tillates i tillegg til angitt %- BYA.

##### 14.5.3 Høyde

Der høyde ikke er bestemt i den enkelte reguleringsplan gjelder følgende:

- Høyden skal tilpasses eksisterende bebyggelse
- Gesimshøyde tillates inntil 6,0 meter, og mønehøyden tillates inntil 8,0 meter.
- Høyder måles fra ferdig planert terrengs gjennomsnittsnivå rundt bygningen. Gesimshøyden skal likevel ikke på noe punkt overstige 7 m fra laveste punkt på ferdig planert terreng.

Der reguleringsplan angir etasjebegrensing, med unntak av hensynsone bevaringsområder for kulturminne, gjelder følgende:

- Der reguleringsplanen tillater mindre enn 2 etasjer tillates gesimshøyde inntil 4,5 meter, og mønehøyde inntil 6,5 meter. Gesimshøyden skal likevel ikke på noe punkt overstige 5,5 m fra laveste punkt på ferdig planert terreng.
- Der reguleringsplanen tillater 2 etasjer eller mer, tillates gesimshøyde inntil 5,5 meter, og mønehøyde inntil 8,0 meter. Gesimshøyden skal likevel ikke på noe punkt overstige 6 m fra laveste punkt på ferdig planert terreng.
- På tomter der eksisterende terreng er flatt (maks. 0,5 meter høydeforskjell innenfor husets fotavtrykk) tillates både gesims- og mønehøyde inntil 0,5 meter høyere enn angitt i punktene a og b.
- Høyder måles fra ferdig planert terrengs gjennomsnittsnivå rundt bygningen.

##### 14.5.4 Tak

Takform og takvinkel følger av reguleringsplan. Der ikke annet er bestemt i den enkelte reguleringsplan vedrørende ark/opplett/innhugg/kobbhus i takflaten, tillates dette etablert over tillatt gesims på følgende vilkår:

- Innenfor 1/3 av fasadens lengde per takflate
- Gesimshøyde for ark/opplett/kobbhus skal underordnes byggets mønehøyde.

Takterrasser<sup>3</sup> tillates med inntil 6,5 meters høyde på overkant gulv, og tillates ikke plassert nærmere nabogrense enn 4,0 meter.

For takterrasser høyere enn 4,5 meter på overkant gulv, gjelder følgende begrensninger:



- a. Takterrasser og rekkverk til takterrasse må være tilbaketrukket minimum 1,5 meter inn på takflaten fra gesims. Dette gjelder ikke hvor takterrasse er utformet som innhugg i takflaten innenfor 1/3 av fasadens lengde per takflate og hvor innhugget er plassert minimum 1,5m fra gavlvegg.
- b. Samlet areal for takterrasser kan maksimalt utgjøre 30 m<sup>2</sup>

Alle høyder måles fra eksisterende terrengs gjennomsnittsnivå rundt bygningen.

#### 14.5.5 Garasje, bod, uthus og andre lignende bygninger

Der gjeldende reguleringsplan ikke angir høyere høyde for garasje og andre lignende bygninger som ikke er bolig, gjelder følgende:

- a. Gesimshøyde tillates inntil 3,0 meter, og mønehøyde inntil 5 meter.
- b. Høyder måles fra ferdig planert terrengs gjennomsnittsnivå rundt bygningen.
- c. Garasje skal være visuelt tilpasset hovedhuset. Gesimshøyden skal likevel ikke på noe punkt overstige 4 m fra laveste punkt på ferdig planert terreng.

Garasjer kan være frittliggende eller integrert i boligen, uavhengig av hva reguleringsplanen angir.

Dersom det fremgår av reguleringsplan at det kan oppføres frittliggende garasje på inntil 36 m<sup>2</sup> BYA i tillegg til fastsatt utnyttelse, så gjelder dette tilsvarende også hvor garasjen integrert i boligen (én bygning). I det tilfellet garasjen er integrert i boligen (én bygning) vil de høydebestemmelser som gjelder for garasje gjelde for den del av bygget som utgjør garasje.

#### 14.5.6 Parkering

Der ikke annet er bestemt i den enkelte reguleringsplan vedrørende garasje- og biloppstillingsplasser og dimensjonering av parkeringsareal, skal antall garasjeplasser og antall biloppstillingsplasser være i henhold til parkeringsnormen, jf. bestemmelse 8.2 Parkeringsnorm. Dimensjonering/utforming av parkeringsarealene skal være i henhold til kommunens til enhver tid gjeldende vei- og gatenorm.<sup>4</sup>

*Opplysning: Se bestemmelse 1.2 om Forholdet til vedtatte reguleringsplaner. 100- metersbeltet langs sjø er vist med bestemmelsesområder #6 på kommuneplanens arealplankart*

1. *Se tillegg 4, definisjon av boenhet.*
2. *Se bestemmelse 13.3 om sekundær boenhet.*
3. *Se bestemmelsen 14.2 som angir når takterrasse kan inngå i minste uteoppholdsareal.*
4. *Se Bestemmelse 10.7 om byggegrense mot sjø.*
5. *Vei- og gatenorm for tidligere Asker, Røyken og Hurum kommuner gjelder for sine respektive arealområder inntil ny vei- og gatenorm for Asker kommune er vedtatt*

## 15. Bebyggelse og anlegg (pbl. § 11-7, nr.1)

### 15.1 Bebyggelse og anlegg (BA) (pbl. § 11-9, nr. 5)

Områder for bebyggelse og anlegg åpner for kombinert nærings- og boligformål.

#### 15.1.1 Byggeformål BA1

Innenfor BA1 kan det etableres boligbebyggelse i kombinasjon med kontor, verksted og lager, bygg og anleggsvirksomhet. Eksisterende detaljhandelsvirksomhet kan opprettholdes.

##### 15.1.1.1 Byggeformål BA1.1 (Føyka)

Det tillates bruk etter 15.1.1 Minimum 50% av Føyka-området (regulert delfelt I, II og IV) skal være fri for bebyggelse og tilrettelagt for rekreasjon og fysisk aktivitet.

#### 15.1.2 Byggeformål BA2

Innenfor BA2 kan det etableres boligbebyggelse i kombinasjon med kontor, verksted og lager, bygg og anleggsvirksomhet, samt arealer for plasskrevende varehandel.<sup>1</sup>

#### 15.1.3 Byggeformål BA3

Innenfor BA3 kan det etableres boligbebyggelse i kombinasjon med kontor, verksted og lager, bygg og anleggsvirksomhet.

#### 15.1.4 Byggeformål BA4

Innenfor BA4 kan det etableres bebyggelse for offentlig eller privat tjenesteyting i kombinasjon med boligbebyggelse.

##### 15.1.4.1 Byggeformål BA4.1 Sosiale boformer (felt SL14, felt ÅN3)

Innenfor BA4.1 kan det etableres offentlig eller privat tjenesteyting som omfatter boliger med sosiale boformer for eldre, eller personer med nedsatt funksjonsevne.

Øvre Hagen gård, felt ÅN3, tillates bygget om til boliger innenfor eksisterende bebyggelse.

Gårdstunet skal opprettholdes og anlegget tilpasses kulturlandskapet.

Eksisterende terreng og vegetasjon skal inngå som et aktivum i bofelleskapet.

Nødvendige tiltak skal iverksettes slik at tilstøtende landbruksarealer skjermes og landbruksdrift kan pågå uforstyrret.

##### 15.1.4.2 Byggeformål BA4.2 (Blakstad sykehus og Vettre)

Innenfor BA4.2 kan det etableres bebyggelse for offentlig eller privat tjenesteyting i kombinasjon med boligbebyggelse.<sup>2</sup>

Ved ny regulering av Vettre hotell, skal det inn mot Løkenesskogen naturreservat avsettes en buffersone som sikrer naturmangfold, landskap og avrenning i naturreservatet.

##### 15.1.4.3 Byggeformål BA4.3 (Tronstad)

Innenfor BA4.3 kan det etableres boligbebyggelse i kombinasjon med bebyggelse for offentlig eller privat tjenesteyting, herunder museumsvirksomhet.

*Opplysning:*

1. *Se tillegg 4, definisjon av plasskrevende varehandel*
2. *Se rekkefølgekrav i bestemmelse 3.1.3.c*

## 16. Bestemmelser til andre byggeområder

### 16.1 Fritidsbebyggelse (pbl. § 11-9 nr. 3, 5 og 6)

#### 16.1.1 Grunneiendom

I områder avsatt til fritidsbebyggelse eller kombinert bolig- og fritidsbebyggelse felt KBF er oppdeling av eksisterende grunneiendom ikke tillatt.

#### 16.1.2 Fritidsbebyggelse utenfor 100 metersbeltet langs sjø<sup>1</sup>

Der ikke annet er bestemt i den enkelte reguleringsplan, tillates oppføring av én fritidsbolig på eksisterende ubebygget tomt og utvidelse av eksisterende fritidsbebyggelse i områder avsatt til fritidsbebyggelse utenfor 100-meterbeltet langs sjøen, eller kombinert bolig- og fritidsbebyggelse felt KBF. Tillatelse kan gis under følgende forutsetninger:

##### a. Tilknytning til vann og avløp

Fritidsboligen skal tilknyttes godkjent vann- og avløpsanlegg.

##### b. Utnyttelse og parkering

Utvidelse av eksisterende fritidsbolig kan ikke medføre opprettelse av ny boenhet på tomten. Grad av utnyttning skal ikke overskride %-BYA = 15 % av tomtens nettoareal, og samlet BYA skal overskrider ikke 125 m<sup>2</sup>.

Det avsettes areal til minimum 1 biloppstillingsplass med 18 m<sup>2</sup> pr. plass, eller dokumenters sikret rett til biloppstillingsplass i felles parkeringsanlegg. Krav til biloppstillingsplass tillates i tillegg til angitt BYA, forutsatt at parkeringsplassene ligger på terreng og ikke er overbygd.

##### c. Høyder

Gesimshøyde tillates inntil 4,0 meter og mønehøyde tillates inntil 6,0 meter, målt fra ferdig planert terrengs gjennomsnittsnivå rundt bygningen. Gesimshøyden skal likevel ikke på noe punkt overstige 5 m fra laveste punkt på ferdig planert terreng.

##### d. Utebelysning

Det tillates kun utebelysning i form av funksjonell inngangsbelysning. Lyskilden skal avblendes slik at den kun lyser nedover.

##### e. Terrenginngrep

Terrenginngrep må være innenfor rammene satt i bestemmelse 14.1.2.

#### 16.1.3 Fritidsbebyggelse beliggende i 100-metersbeltet, utenfor byggegrensen mot sjø<sup>1</sup>

Der ikke annet er bestemt i den enkelte reguleringsplan tillates kun tilbygg på inntil 15 m<sup>2</sup> på eksisterende fritidsbebyggelse i områder avsatt til kombinert bolig- og fritidsbebyggelse felt KBF og fritidsbebyggelse beliggende i 100-metersbeltet, utenfor byggegrense mot sjø, dersom følgende er oppfylt:

- Tilbygget er nødvendig for å sikre avkloakking av eiendommen ved tilkobling til godkjent vann- og avløpsanlegg.
- Samlet BYA på tomten overskrider ikke 125 m<sup>2</sup> inkludert tilbygget.
- Tilbygget plasseres i tilknytning til hovedbruksenhet, og i retning bort fra sjø.
- Eksisterende bebyggelse og tilbygg skal ha materialbruk og fargevalg som ikke medfører økt fjernvirkning mot sjø.
- Det tillates kun utebelysning i form av funksjonell inngangsbelysning. Lyskilden skal avblendes slik at den kun lyser nedover.
- Terrenginngrep må være innenfor rammene satt i bestemmelse 14.1.2.

Opplysning: Se bestemmelse 2.2 Unntak fra plankrav, og bestemmelse 10.7 byggegrense mot sjø

- 100- metersbeltet langs sjø er vist med bestemmelsesområder #6 på kommuneplanens arealplankart.

### 16.2 Kombinert bebyggelse og anlegg (KBF) (pbl. §§ 11-7, nr. 1 og 11-9, nr. 3 og 5)

Innenfor KBF tillates bolig- og fritidsbebyggelse. Fritidsbebyggelse i tråd med reguleringsplan/bestemmelsene i punkt 16.1, og boligbebyggelse i tråd med reguleringsplan.

#### 16.2.1 Bruksendring fra fritidsbolig til bolig

Innenfor KBF kan eksisterende fritidsbolig bruksendres til helårsbolig, under følgende forutsetninger:

- Boligen er tilknyttet godkjent vann- og avløpsanlegg.
- Boligen har opparbeidet adkomst i tråd med den til enhver tid gjeldende vei- og gatenorm, eller i henhold til regulert standard.
- Det er opparbeidet trygg skolevei<sup>3</sup> med maksimal gangavstand på 4 km til barneskole eller etablert skoleskysstilbud.
- Boligen har renovasjonsløsning i henhold til enhver tid gjeldene forskrift om renovasjon.<sup>2</sup>

For Brønnøya gjelder i tillegg kravene i punkt 16.2.2.

#### 16.2.2 Bruksendring fra fritidsbolig til bolig, og andre tiltak på Brønnøya

Det skal utarbeides en samlet reguleringsplan for Brønnøya, i tråd med 2.6.4. Det tillates ikke bruksendringer til boliger eller andre tiltak etter pbl. § 1-6 innenfor kartlagte naturtyper (hensynssoner H560\_2 og H560\_3), før ny reguleringsplan er vedtatt, jf. 2.6.4.

Utenfor hensynssone H560\_2 og H560\_3 må nye tiltak være i tråd med gjeldende reguleringsplan. Ikke bebygde tomter kan kun bygges med fritidsbolig.

Ny reguleringsplan kan åpne for at eksisterende fritidsbolig innenfor området avsatt som KBF kan bruksendres til helårsbolig under følgende tillegg til 16.2.1:

- Hensynet til naturverdier skal sikres.
- Utnyttelsen for boliger og fritidsboliger skal være lik, inntil 70 m<sup>2</sup> BRA og med et frittliggende uthus på inntil 15 m<sup>2</sup> BYA.
- Utsprenging av kjellere tillates ikke.

#### 16.2.3 Veier og stier på Brønnøya

Veienes og stienes nåværende standard forutsettes opprettholdt.

Opplysning: Se bestemmelse 16.1 om fritidsbebyggelse.

- Se Forskrift om renovasjon, Asker kommune
- Se tillegg 4, definisjon av trygg skolevei

### 16.3 Sentrumsformål (pbl. §§ 11-7, nr. 1 og 11-9, nr. 5 og 8)

I områder avsatt til sentrumsformål skal himlingshøyde i bebyggelsens første etasje langs strøkgater<sup>1</sup> ha høyde minimum 4,5 meter, og arealbruken skal være utadvendt.

Gater (kommunal vei og fylkesvei) gjennom sentrumsformål (jf. temakart areal og transport) skal primært utformes med gatepreg og inkludere gode løsninger for busstransport, samt separate anlegg for syklist og fotgjengere. Det skal legges særskilt vekt på trafikksikre løsninger for fotgjengere.

Utbygging skal tilpasses de ulike tettstedenes særpreg og identitet. Type bebyggelse og tjenester som skal planlegges skal drøftes med aktører i lokalsamfunnene. Nye planer skal utformes i nært samarbeid med lokalmiljøene i tettstedet.

Opplysning: Se bestemmelse 9.3 Støy og luftforurensning, punkt 9.3.5.3 Avviksområde for støy.

- Se tillegg 4, definisjon av strøkgate.



#### **16.4 Næringsbebyggelse ( NA, NB, NC, ND, NE) (pbl. §§ 11-7, nr. 1 og 11-9. nr. 5)**

##### **16.4.1 Næringsformål NA1**

Innenfor næringsbebyggelse NA1 kan det etableres arbeidsintensive virksomheter med mange ansatte og besøkende, blant annet detaljhandel og større kontorvirksomheter.

##### **16.4.2 Næringsformål NA2**

Innenfor næringsbebyggelse NA2 kan det etableres arbeidsintensive virksomheter med mange ansatte og besøkende, blant annet større kontorvirksomheter. Her kan det også etableres bebyggelse for offentlig eller privat tjenesteyting. Det tillates ikke detaljhandel.

##### **16.4.1.2 Helse-næring NA2.1**

Innenfor næringsbebyggelse NA2.1 kan det etableres arbeidsintensive helserelaterte virksomheter med mange ansatte og besøkende, blant annet større kontorvirksomheter. Her kan det også etableres bebyggelse for offentlig eller privat tjenesteyting. Det tillates ikke detaljhandel.

##### **16.4.3 Næringsformål NB1**

Innenfor næringsbebyggelse NB1 kan det kun etableres transportbedrifter, verksteder, lagerhaller, bygg- og anleggsvirksomheter, ikke-støvende industrivirksomheter samt plasskrevende varehandel.<sup>1</sup>

##### **16.4.4 Næringsformål NB2**

Innenfor næringsbebyggelse NB2 kan det kun etableres verksteder, transportbedrifter, lagerhaller og Samleterminal, bygg- og anleggsvirksomheter, samt ikke-støvende industrivirksomheter.

##### **16.4.4.1 Kystkultursenter NB2.1**

Innenfor område avsatt som NB2.1 på Nærsnes kan det i tillegg til virksomhet nevnt i NB2 også etableres kystkultursenter.

##### **16.4.5 Næringsformål NC**

Innenfor næringsbebyggelse NC kan det kun etableres industrivirksomheter.

##### **16.4.6 Næringsformål ND**

Innenfor næringsbebyggelse ND kan det etableres virksomheter som legger til rette for reiseliv, som hotell og servering og annen næringsvirksomhet.

##### **16.4.7 Næringsformål NE**

Innenfor næringsbebyggelse NE kan det etableres industrielle aktiviteter, aktiviteter for bevaring og formidling av områdets kulturelle og industrielle historie, kontorer og andre egnede næringsaktiviteter i sammenheng med dette.

*Opplysning: Se også bestemmelse 10.1 og 2.4, og R 10.1.*

*1. Se tillegg 4, definisjon av plasskrevende varehandel*

#### **16.5 Andre typer anlegg (ATA) (pbl. §§ 11-7, nr. 1 og 11-9. nr. 5)**

##### **16.5.1 Byggeformål ATA1**

Innenfor ATA1 tillates uttak og mottak av masser, deponi, samt arealer for mellomlagring og gjenbruk av masser. Mottak og deponi av masser, og eventuelle bygningsmessige tiltak, skal ikke vanskeliggjøre framtidig utvinning av mineralske ressurser innenfor området.

##### **16.5.1.1 Byggeformål ATA1.2 Follestad**

Området kan brukes i tråd med 16.5.1. I tillegg kan området benyttes til idrettsformål.

##### **16.5.1.2 Byggeformål ATA1.3 Stokkeråsen**

Innenfor ATA1.3 kan det deponeres snø, under forutsetning av at området reguleres. Snødeponi må omsøkes og være i tråd med forurensingsloven.

##### **16.5.2 Byggeformål ATA2**

Innenfor ATA2 kan det tillates mottak av masser, deponi, samt arealer for mellomlagring og gjenbruk av masser.

##### **16.5.3 Byggeformål ATA3**

ATA3 er avsatt til areal for transformatorstasjoner.

##### **16.5.4 Byggeformål ATA4**

ATA4 er avsatt til areal for infrastrukturanlegg.

*Opplysning: se også bestemmelse 10.1*

#### **16.6 Fritids og turistformål (FC og FT) (pbl. §§ 11-7, nr. 1 og 11-9. nr. 3 og 5)**

##### **16.6.1 Fritidsbebyggelse FC (Ramton, Solbergstøa, Knattvoldstranda og Rødtangen)**

Innenfor FC tillates campingplass med tilhørende service.

##### **16.6.2 Fritidsbebyggelse FT (Verpen)**

Innenfor FT tillates utleiehytter og annen turistnæring.

#### **16.7 Idrettsformål (pbl. §§ 11-7, nr. 1 og 11-9. nr. 3, 5 og 6)**

##### **16.7.1 Avgrunnsdalen**

Området kan tillates benyttet til skyteanlegg med tilknyttede aktiviteter. Området skal være åpent for allmenheten når anlegget ikke er i aktiv bruk.

##### **16.7.2 Vardåsen**

Innenfor området kan det etableres idrettsanlegg under forutsetning av at:

- Området reguleres
- Eksisterende stier ivaretas i reguleringsplan.
- Det ikke foretas inngrep i Barlindbekken
- Kartlagte naturtyper i området sikres mot inngrep gjennom reguleringsplan.

#### **16.8 Råstoffutvinning (pbl. §§ 11-7, nr. 1 og 11-9. nr. 3, 5 og 6)**

Områder avsatt til råstoffutvinning framgår av arealplankartet. Områder som er avsatt til råstoffutvinning tillates ikke bebygget eller benyttet på en måte som vanskeliggjør framtidig utvinning av mineralske ressurser.

## **17. Grønnstruktur**

#### **17.1 Grønnstruktur (pbl. §§ 11-7, nr. 3, 11-9 nr. 5 og 6 og 11-10)**

Innenfor område for grønnstruktur (også vist med Sosi-kode 3002 Blå/grønnstruktur i arealplankartet) skal vegetasjon bevares på en måte som sikrer sammenhengende grønnstruktur og grønne lunger. Det tillates skånsom tilrettelegging for turstier (traseer for ferdsel til fots med bruksbredde på inntil 1,5 meter), naturlekeplasser og friluftsliv, samt lettere, nødvendig skjøtsel av vegetasjon. Terrengendringer er ikke tillatt.

#### **17.2 Friområder (pbl. §§ 11-7, nr. 3 og 11-9, nr. 6)**

Innenfor friområder tillates tiltak som styrker allmenhetens bruk av området for natur- og friluftsopplevelser.

## 18. Landbruks-, natur og friluftsmål (LNFR)

### 18.1 Fellesbestemmelser LNFR- områder (pbl. §§ 11-7, nr. 5, 11-9 nr. 5 og 6, og 11-11, nr. 1 og 2)

I områder avsatt til LNFR-areal for nødvendige tiltak for landbruk<sup>1</sup> (areal for nødvendige tiltak for landbruk og gårdstilknyttet næringsvirksomhet basert på gårdens ressursgrunnlag) og LNFR-spredd bolig-, fritids- eller næringsbebyggelse<sup>2</sup>, gjelder følgende:

#### 18.1.1 Nye bygninger og tiltak i LNFR områder

Oppføring av nye frittliggende bygninger, andre konstruksjoner og anlegg, eller massedeponier, som ikke er ledd i stedbunden næring (ref. H-2401 "Gården som ressurs") er ikke tillatt. Det samme gjelder oppdeling av eksisterende grunneiendom til formål som ikke er ledd i stedbunden næring. Unntak følger av bestemmelser 18.2, 18.3 og 18.4 nedenfor.

Oppføring av bygninger eller andre konstruksjoner og anlegg tillates ikke på dyrket eller dyrkbar mark, eller i områder med produktiv skog eller myr, med mindre annet følger av jordloven.

Nye tiltak og skjøtsel skal tilpasses kulturlandskapsverdier som allé beplantning, tuntrær og andre karakteristiske enkelt trær, åkrer, slåtteenger, beitemarker, steingarder, bakkemurer, veier, stier, tufter, andre spor etter eldre bosetning og andre fysiske spor etter tradisjonell landbruksdrift.

I vurdering av søknad om nydyrking, massefylling og bakkeplanering skal det tas hensyn til om denne vil endre eller forringe landskapskvalitetene i området.

#### 18.1.2 Etablering av adkomst og avkjørsel

Nye adkomster og adkomst til nye eiendommer skal godkjennes av veieier.

#### 18.1.3 Nedslagsfelt drikkevann<sup>3</sup>

Mattilsynet skal orienteres om søknad og tillatelse til tiltak innenfor nedslagsfeltet. Tiltak som kan redusere kvaliteten på drikkevannskilden tillates ikke. Før det gis tillatelse til tiltak etter plan- og bygningsloven innenfor sikringssone H110, skal vannverkseier gi positiv uttalelse til tiltaket.

Det skal sendes inn hogstmelding ved hogst innenfor nedslagsfeltet/sikringssonen. Ved landbrukstiltak som berører sikringssone H110, herunder maskinell hogst/planting skal det innhentes uttalelse fra vannverkseier.

Enkelte unntak kan gjelde der det er gitt særskilt tillatelse, i tråd med klausuleringsbestemmelser eller etter annet lovverk. Bestemmelsen gjelder ikke for Brjør vann med tilhørende nedslagsfelt.

#### 18.1.4 Landskapstilpassing i LNF områder (Røyken næringspark felt D)

Områdene er avsatt som LNF og landskapet skal reetableres/tilbakeføres. Områdene kan gjenfylles for å tilpasse tilstøtende områder, beplantes med stedegen vegetasjon, og tilrettelegges for friluftsliv. Tiltak for slik reetablering er unntatt fra det generelle byggeforbudet i 18.1.1

Opplysning:

1. LNFR-areal for nødvendige tiltak for landbruk og reindrift og gårdstilknyttet næringsvirksomhet basert på gårdens ressursgrunnlag, er vist med SOSI-kode 5100 på arealplankartet.
2. LNFR areal for spredd bolig- fritids- eller næringsbebyggelse, er vist med SOSI-kode 5200 på arealplankartet.
3. Se bestemmelse 21.1 om hensynssone drikkevann, og 19.4 om vern av sjø og vassdrag (Drikkevann)

### 18.2 LNFR- areal for nødvendige tiltak for landbruk<sup>1</sup> (pbl. §§ 11-7, nr. 5, 11-9 nr. 5 og 6, og 11-11, nr. 1 og 2)

#### 18.2.1 Eksisterende boligbebyggelse

Følgende gjelder i områder avsatt til LNFR-areal for nødvendige tiltak for landbruk, under følgende forutsetninger:

Det tillates ikke nye boliger. Eksisterende boligbebyggelse kan utvides, og det tillates andre tiltak etter pbl. §§ 20-4(a,b,c og e) og 20-5 under følgende forutsetninger:

- a. Eiendommen er tilknyttet godkjent vann- og avløpsanlegg.
- b. Grad av utnyttning for boligbebyggelsen skal ikke overstige %-BYA = 15 % av tomtens nettoareal, og ikke mer enn 300m<sup>2</sup> BYA.
- c. eksisterende uthus på under 50 m<sup>2</sup> (BRA / BYA) som tidligere var del av gårdsbebyggelse, tillates i tillegg til fastsatt utnyttelse under forutsetning av at uthus/uthusene ikke rives eller bruksendres til boligformål.
- d. Krav til biloppstillingsplasser utover garasjeplasser tillates i tillegg til angitt %-BYA, forutsatt at parkeringsplassene ligger på terreng og ikke er overbygd.
- e. I beregningen av BYA/BRA skal krav til antall garasjeplasser medtas med 18 m<sup>2</sup> pr. plass, jf. bestemmelse 8.2 Parkeringsnorm, uavhengig av om garasje bygges eller ikke.
- f. Antall parkeringsplasser og biloppstillingsplasser skal være i henhold til parkeringsnormen, jf. bestemmelse 8.2 Parkeringsnorm. Dimensjonering/utforming av parkeringsarealene skal være i henhold til kommunens til gjeldende vei- og gatenorm<sup>2</sup>.
- g. Nye tiltak må ikke plasseres slik at det kommer i strid med friluftsliv- og landbruksinteresser. Nye tiltak og bebyggelse skal plasseres i sammenheng med eksisterende bebyggelse eller vei.

Bestemmelsen gjelder ikke for tomter med areal på inntil 2000m<sup>2</sup> som er bebygget med bolighus, rammen for utvidelse av slik bebyggelse følger av bestemmelse 18.3.1.

#### 18.2.2 Terrengendringer og deponering av masser

Større terrengendringer som utfylling, oppbevaring utover 300m<sup>3</sup> eller uttak av masser som ikke inngår i «gården som ressurs» må følge av reguleringsplan. Krav om reguleringsplan gjelder ikke terrengendringer som er unntatt søknadsplikt etter pbl. § 20-5.

Mindre justering av eksisterende fulldyrka jord, overflatedyrka jord og innmarksbeiter med mindre utfylling av rene masser (maks 10000m<sup>3</sup>) for å forbedre dyrkingsforhold og øke dyrket areal på dårlig arrondert jord tillates også uten reguleringsplan. Søknad sendes til landbrukskontoret.

Opplysning: I LNF-områder er byggegrensen mot sjø og bestemmelsesområdet #6; 100-metersbeltet langs sjø sammenfallende på kommuneplanens arealplankart. Se bestemmelse 10.7 byggegrense mot sjø.

1. LNFR-areal for nødvendige tiltak for landbruk og reindrift og gårdstilknyttet næringsvirksomhet basert på gårdens ressursgrunnlag er vist med SOSI-kode 5100 på arealplankartet.
2. Vei- og gatenorm for tidligere Asker, Røyken og Hurum kommuner gjelder for sine respektive arealområder inntil ny vei- og gatenorm for Asker kommune er vedtatt.

### 18.3 LNFR-spredd bolig- og fritidsbebyggelse(pbl. §§ 11-7,nr. 5, 11-9 nr. 3, 5 og 6, og 11-11, nr. 2)

#### 18.3.1 Eksisterende boligbebyggelse

Følgende gjelder i områder avsatt til LNFR-spredd bolig- og fritidsbebyggelse, og for tomter på under 2000m<sup>2</sup> beliggende i områder avsatt til LNFR-areal for nødvendige tiltak for landbruk:

Det tillates ikke nye boliger. Eksisterende boligbebyggelse kan utvides, og det tillates andre tiltak etter pbl. §§ 20-4(a,b,c og e) og 20-5 under følgende forutsetninger:



#### a. Vann og avløp

Eiendommen er tilknyttet godkjent vann- og avløpsanlegg.

#### b. Utnyttelse

1. Grad av utnytting skal ikke overstige %-BYA = 25 % av tomtens nettoareal, og ikke mer enn 200m<sup>2</sup> BYA.
2. Eksisterende uthus på under 50 m<sup>2</sup> (BRA / BYA) som tidligere var del av gårdsbebyggelse, tillates i tillegg til fastsatt utnyttelse under forutsetning av at uthus/uthusene ikke rives eller bruksendres til boligformål.
3. Krav til biloppstillingsplasser utover garasjeplasser tillates i tillegg til angitt %-BYA, forutsatt at parkeringsplassene ligger på terreng og ikke er overbygd.
4. I beregningen av BYA/BRA skal krav til antall garasjeplasser medtas med 18 m<sup>2</sup> pr. plass, jf. jf. bestemmelse 8.2 Parkeringsnorm, uavhengig av om garasje bygges eller ikke.

#### c. Boenheter

Tomten kan inneholde inntil én hovedbruksenhet, samt én integrert sekundær boenhet på inntil 60 m<sup>2</sup> BRA + bodareal på inntil 5m<sup>2</sup> BRA, og garasje. Areal til overbygget parkering medregnes i maksimal størrelse av sekundær boenhet.

#### d. Uteoppholdsareal

1. Uteoppholdsareal for hovedbruksenhet skal være minimum 200 m<sup>2</sup>, hvorav minimum 75 m<sup>2</sup> skal være sammenhengende areal.
2. Uteoppholdsareal for sekundær boenhet skal være minimum 30 m<sup>2</sup>
3. Uteoppholdsareal skal ha støynivå under Lden 55dB, og tilfredsstillende nasjonale normer og anbefalinger knyttet annen forurensning, herunder også aktsomhet for magnetfelt og strålefare.
4. Uteoppholdsarealet skal ligge på terreng og skal ikke være brattere enn 1:3.
5. Areal avsatt til kjøring, parkering, renovasjon og lignende skal ikke medregnes i uteoppholdsarealet.

#### e. Parkering

Antall parkeringsplasser og biloppstillingsplasser skal være i henhold til parkeringsnormen, jf. bestemmelse 8.2 Parkeringsnorm. Dimensjonering/utforming av parkeringsarealene skal være i henhold til kommunens til enhver tid gjeldende vei- og gatenorm.

#### f. Høyder

1. Gesimshøyde tillates inntil 6,0 meter, og mønehøyde tillates inntil 8,0 meter. Gesimshøyden skal likevel ikke på noe punkt overstige 7 m fra laveste punkt på ferdig planert terreng.
2. Garasjer tillates med gesimshøyde inntil 3,0 meter, og mønehøyde inntil 4,5 meter.
3. Garasje/uthus skal være tilpasset hovedhuset.
4. Høyder måles fra ferdig planert terrengs gjennomsnittsnivå rundt bygningen.
5. Bebyggelse på gårdstun skal tilpasses tunstruktur og øvrig bebyggelse.

#### g. Terrenginngrep

Terrenginngrep må være innenfor rammene satt i bestemmelse 14.1.2.

#### h. Plassering av tiltak

Tiltak må ikke plasseres slik at det kommer i strid med friluft- og landbruksinteresser. Nye tiltak og bebyggelse skal plasseres i sammenheng med eksisterende bebyggelse eller vei.

#### 18.3.2 Eksisterende fritidsbebyggelse

Det tillates ikke nye fritidsboliger i LNF områder med spredt bebyggelse. Eksisterende fritidsboliger kan utvides, og det tillates andre tiltak etter pbl. §§ 20-4- og 20-5 under følgende forutsetninger:

##### a. Tilknytning til vann og avløp

Fritidsboligen er tilknyttet godkjent vann- og avløpsanlegg.

##### b. Utnyttelse og parkering

1. Utvidelse av eksisterende fritidsbolig ikke medfører opprettelse av ny boenhet på tomten.
2. Grad av utnytting ikke overstige %-BYA = 15 % av tomtens nettoareal, og samlet BYA skal ikke overstige 125 m<sup>2</sup>.
3. Det avsettes areal til minimum 1 biloppstillingsplass med 18 m<sup>2</sup> pr. plass, eller dokumentert sikret rett til biloppstillingsplass i felles parkeringsanlegg. Krav til biloppstillingsplass tillates i tillegg til angitt BYA, forutsatt at parkeringsplassene ligger på terreng og ikke er overbygd.

##### c. Høyder

Gesimshøyde tillates inntil 4,0 meter og mønehøyde tillates inntil 6,0 meter, målt fra ferdig planert terrengs gjennomsnittsnivå rundt bygningen.

##### d. Utebelysning

Det tillates kun utebelysning i form av funksjonell inngangsbelysning. Lyskilden skal avblendes slik at den kun lyser nedover.

##### e. Terrenginngrep

Terrenginngrep må være innenfor rammene satt i bestemmelse 14.1.2.

##### f. Plassering av tiltak

Tiltak må ikke plasseres slik at det kommer i strid med friluft- og landbruksinteresser. Nye tiltak og bebyggelse skal plasseres i sammenheng med eksisterende bebyggelse eller vei.

#### 18.3.3 Bruksendring

Eksisterende fritidsbolig kan bruksendres til helårsbolig under de forutsetninger som følger av bestemmelse 16.2.1 Felt KBF.

*Opplysning: I LNF-områder er byggegrensen mot sjø og bestemmelsesområdet #6 100-metersbeltet langs sjø sammenfallende på kommuneplanens arealplankart. Se bestemmelse 10.7 byggegrense mot sjø.*

*1. LNFR areal for spredt bolig- fritids- eller næringsbebyggelse, er vist med SOSI-kode 5200 på arealplankartet.*

*2. LNFR-areal for nødvendige tiltak for landbruk og reindrift og gårdstilknyttet næringsvirksomhet basert på gårdens ressursgrunnlag er vist med SOSI-kode 5100 på arealplankartet.*

#### 18.4 LNFR- areal for spredt næringsbebyggelse – LNFN Rødbysætra (pbl. §§ 11-7, nr. 5, 11-9 nr. 5 og 11-11, nr. 2)

Innenfor området avsatt til LNF spredt næringsbebyggelse felt LNFN Rødbysætra tillates næringstiltak knyttet til naturopplevelser, undervisning og overnatting. Slike tiltak omfattes ikke av det generelle byggeforbudet i 18.1. Før området inngår i reguleringsplan kan samlet BYA på eiendommen ikke overstige 700 m<sup>2</sup>, hvorav 200 m<sup>2</sup> skal være biloppstillingsplass.

*Opplysning:*

*1. LNFR areal for spredt bolig- fritids- eller næringsbebyggelse, er vist med SOSI-kode 5200 på arealplankartet.*

#### 19. Bruk og vern av sjø og vassdrag, med tilhørende strandsone

##### 19.1 Farled (hoved- og biled) (jf. pbl. § 11-7, nr. 6 jf. § 11-11, nr.3 og 5)

I farled er det ikke tillatt med tiltak eller inngrep som vanskeliggjør for, eller kommer i konflikt med, bruken som farled.

Opplysning: Forbudet gjelder bl.a. tiltak som bøyer og dumping av masse eller gjenstander. Søknad om tiltak skal behandles av Kystverket etter havne- og farvannsloven.

#### 19.2 Småbåthavn (jf. pbl. §§ 11-7, nr. 6, 11-9, nr. 5 og 11-11, nr. 5)

Innenfor område avsatt til småbåthavn med tilhørende strandsone er det tillatt med reparasjon/vedlikehold på eksisterende godkjente bygninger og anlegg, forutsatt at dette ikke medfører utvidelse eller endring.

Det tillates riving av bygninger og anlegg, med unntak av der slike er regulert til bevaring. Småbåthavners land- og bryggeanlegg skal være åpne for allmennhetens ferdsel til fots.

Etablering av småbåthavn tillates kun der dette følger av reguleringsplan vedtatt etter 01.01.2010.

Opplysning: Se bestemmelse 10.7 byggegrense mot sjø, og 2.1 krav om reguleringsplan.

#### 19.3 Friluftsområde i sjø (pbl. §§ 11-7, nr. 6 og 11-11, nr. 3 og 5)

Innenfor området avsatt til friluftsområde i sjø tillates tilrettelegging for allmenhetens bruk av området.

#### 19.4 Drikkevann (jf. pbl. § 11-7, nr. 6 jf. § 11-11, nr. 3 og 5)

Det er følgende drikkevannskilder i Asker kommune:

Setervannet, Sandungen, Striglevann og Husebyvannet. Bjørvann er krisevannkilde.

Drikkevannskildene er gitt arealformål drikkevann i arealplankartet, og nedslagsfeltet for de aktuelle vannene er merket med sikringssone H110 nedslagsfelt drikkevann, med tilhørende bestemmelser i 21.1 og 18.1.3.

## BESTEMMELSER TIL HENSYNSSONER

### 20. Hensynssoner landskap, naturmiljø og kulturmiljø

#### 20.1 Hensynssone landskap (villalandskap), H550 (pbl. §§ 11-8, c og 11-9, nr. 5 og 6)

For områder med hensynssone villalandskap (H550\_2) fremgår utnyttelsesgrad av bestemmelse 14.3.2 og 14.4.3.

#### 20.2 Hensynssone bevaring naturmiljø, H560 (pbl. §§ 11-8, bokstav c og 11-9, nr. 5 og 6)

##### 20.2.1 Bevaring naturmiljø - Vassdrag H560\_1

Innenfor hensynssone H560\_1 tillates ikke tiltak som forringer miljøkvaliteten i sjø og vassdrag, jf. bestemmelse 10.6. Til byggesøknad skal det dokumenteres at tiltaket ikke reduserer miljøtilstanden i sjø og vassdrag, og eventuelt redegjøres for hvilke avbøtende tiltak som må gjennomføres.

##### 20.2.2 Bevaring naturmiljø - Naturverdier H560\_2

Innenfor hensynssonen H560\_2 skal naturområder og naturtyper av høy verdi ivaretas og sikres mot inngrep. Vegetasjon skal bevares.

Før det gis tillatelse til tiltak etter plan- og bygningsloven innenfor hensynssonen H560\_2, skal en fagkyndig biolog kartlegge naturverdier og vurdere eventuelle avbøtende tiltak og eventuelle avbøtende tiltak skal sikres gjennomført. Dette gjelder ikke for reguleringsplaner vedtatt etter 01.01.2010.

##### 20.2.3 Bevaring naturmiljø - Naturverdier H560\_3

Utvalgte naturtyper, slik de er definert i Forskrift om utvalgte naturtyper etter Naturmangfoldloven og kartlagte naturtyper etter NiN- registreringer skal bevares og sikres

gjennom fremtidig planlegging/regulering. I ny reguleringsplan for Brønnøya skal naturverdier og grøntområder på land og i vann sikres. Områder med naturtyper skal sikres i videre utforming av reguleringsplan og bygge- og anleggstiltak. Skjøtsel på og bekjempelse av fremmede arter må sikres gjennom bestemmelser ved regulering. Det skal også innarbeides i reguleringsbestemmelser at rigg- og anleggsområder ikke tillates i områder hvor utvalgte og viktige naturtyper berøres, jf. oppdatert temakart - natur i Asker kommunes kartbase (Askerkart) og Miljødirektoratets kartdatabase;

<https://www.miljodirektoratet.no/tjenester/naturbase/>

Opplysning: Se bestemmelse 10.5 Naturmangfold om krav til naturtypekartlegging og R 20.2 om kartgrunnlag.

1. Se tillegg 4, definisjon av vassdrag.

#### 20.3 Hensynssone bevaring kulturmiljø, H570 (§ 11-8, bokstav c)

##### 20.3.1 Bevaring kulturmiljø H570\_1

I bevaring kulturmiljø H570\_1 skal nye tiltak tilpasses eksisterende kulturmiljø og landskap. Verneverdig bebyggelse, spor etter tradisjonell landbruksdrift, og andre kulturminner skal søkes bevart. Trerekker og verdifulle trær<sup>1</sup> skal bevares.

I vurdering av søknad om nydyrking, massefylling og bakkeplanering skal det tas hensyn til om denne vil endre eller forringe landskapskvalitetene i området.

Ferdsel som kan skade kulturmiljøet eller kulturminnene som inngår i landskapet er ikke tillatt.

Første ledd, første setning gjelder ikke for tiltak som omfatter jernbaneteknisk infrastruktur.

##### 20.3.2 Bevaring kulturmiljø - Engene og Kongsdelene H570\_3

Innenfor området Bevaring kulturmiljø - Engene og Kongsdelene H570\_3 gjelder følgende:

- Stedets egenart og særpregede kulturmiljø skal opprettholdes.
- Alle tiltak innenfor hensynssonen skal ta hensyn til kulturmiljøet, herunder dynamittfabrikken, de verneverdige bolighusene og Kongsdelene kirke.
- Alle bolighus med tilhørende uthus bør bevares.
- Ved søknad om tiltak skal det dokumenteres at det er tatt et helhetlig hensyn til kulturmiljøet. Kommunen skal innhente uttalelse fra Viken fylkeskommune.

##### 20.3.4 Hensynssone historisk veifar H570\_4

Veifarene skal bevares. Ved skogsdrift og andre tiltak skal veifarene sikres mot skade innenfor hensynssonen. Veifarene skal ryddes, holdes åpne, og være tilgjengelig for ferdsel.

Opplysning: 1. Se tillegg 4, definisjon av verdifulle trær.

### 21. Hensynssoner fare og sikring

#### 21.1 Sikringssone, nedslagsfelt drikkevann, H110 (pbl. § 11-8, bokstav a, § 11-11 nr. 6)

##### 21.1.1. Forbud mot tiltak

Innenfor sikringssonen tillates ikke tiltak etter pbl. § 1-6 første ledd, unntatt tiltak på eksisterende bygninger. Tiltak som kan redusere kvaliteten på drikkevannskilden tillates ikke. Mattilsynet skal orienteres om søknad og tillatelse innenfor nedslagsfeltet. Før det gis tillatelse til tiltak etter plan- og bygningsloven innenfor sikringssonen skal vannverkseier gi positiv uttalelse til tiltaket.

Enkelte unntak kan gjelde der det er gitt særskilt tillatelse, herunder klausuleringsavtaler. Forbudet i første ledd, første setning, gjelder ikke landbrukstiltak, slike tiltak innenfor nedslagsfeltet reguleres av bestemmelse 18.1.3.

##### 21.1.2 Forbud mot ferdsel og aktiviteter ved drikkevannkildene<sup>1</sup>:

Innenfor sikringssonen er det forbudt med all ferdsel og aktiviteter som kan medføre at drikkevannet blir forurenset. Følgende er uansett ikke tillatt:



- a. All ferdsel på og i vannet/drikkevannskilden, herunder også bading, vading, skøyter, båt, kajakk etc. (Forbudet gjelder også husdyr.)
- b. Fisking, pilking etc.
- c. Vasking av gjenstander
- d. Slå leir/raste (telt, hengekøye, brenne bål, campingvogn mv.) nærmere vannkanten enn 50 meter.
- e. Etterlate seg søppel/avfall
- f. Riding nærmere vannkanten enn 100 meter
- g. Utslipp av helseskadelige vesker og stoffer (fra f.eks. maskiner, biler, campingvogner eller lignende, ved vask, reparasjon, oljeskift etc.)

Forbudet gjelder hele året, også når vannet er islagt. Enkelte unntak kan gjelde der det er gitt særskilt tillatelse, herunder bruk av båt i forbindelse med oppsyn av drikkevannskilden. Forbudet gjelder for arealformålene LNFR, LNFR-spredt bebyggelse og vern av sjø og vassdrag(drikkevann).

Første ledd, punkt a-d og f, gjelder ikke for Brjørsvann med tilhørende nedslagsfelt.

*Opplysning:*

1. Drikkevannskildene er gitt arealformålet Vern av sjø og vassdrag, hvilke av vannene innenfor hensynssonen som er drikkevannskilder fremgår av bestemmelse 19.4.

## 21.2 Sikringssone tiltak under terrengnivå, H190\_1 (pbl. § 11-8, bokstav a)

### 21.2.1 Veitunell

Innenfor sikringssone for tiltak under terrengnivå, H190, gjelder bestemmelser i gjeldende kommunedelplan sin helhet (E18 og E134).

### 21.2.2 Jernbanetunnel

Innenfor sikringssone Jernbanetunnel, H190, kan det ikke foretas boring uten positiv uttalelse fra Bane Nor.

## 21.3 Faresone flom, H320 (pbl. § 11-8, bokstav a)

Ved arealplanlegging og søknad om tiltak innenfor området angitt som faresone flom (H320) skal det foretas redegjøres for nødvendige sikringstiltak.

## 21.4 Faresone ras og skred (kvikkleire), H310 (pbl. § 11-8, bokstav a)

Ved arealplanlegging og søknad om tiltak innenfor område angitt som faresone ras og skred (kvikkleire) (H310) skal det foretas og redegjøres for nødvendige sikringstiltak.

*Opplysning: Se byggeteknisk forskrift (TEK 17 § 7-2, sikkerhet mot flom, med tilhørende veiledninger)*

## 21.5 Faresone høyspentanlegg (inkludert høyspentkabler), H370 (pbl. § 11-8, bokstav a)

### 21.5.1 Faresone H370\_1

Innenfor områder angitt som faresone høyspentanlegg (inkludert høyspentkabler) H370\_1 tillates ikke ny bebyggelse og anlegg. Anleggsarbeid og tiltak i terrenget innenfor hensynssonen skal på forhånd avklares med ledningseier.

### 21.5.2 Faresone H370\_2

Ved arealplanlegging og søknad om tiltak innenfor område angitt som faresone høyspentanlegg (inkludert høyspentkabler) H370\_2:

- a. Skal konsekvenser for ny bebyggelse og anlegg, beregnet for personopphold, dokumenteres. Dokumentasjonen skal gi grunnlag for å vurdere bebyggelsens og anleggets plassering, og eventuelle avbøtende tiltak.
- b. Skal bygninger plasseres med avstander til kraftledningen i samsvar med krav etter el-tilsynsloven og tilhørende forskrifter.

- c. Tillates ikke tiltak etter pbl. § 20-1 uten at dette er avklart med berørte parter/myndigheter gjennom tillatelse, samtykke eller uttalelse fra disse.

## 21.6 Faresone brann- og eksplosjon, H350 (pbl. § 11-8, bokstav a)

### 21.6.1 Bjørndalen, H350\_1 – 3

- a. Innenfor faresone H350\_1 tillates ikke nye boenheter, bruksendring til bolig, ny bebyggelse eller anlegg med unntak av tilbygg/påbygg, (pbl. § 11-7 nr. 1) eller offentlig samferdselsanlegg (pbl. § 11-7 nr. 2).
- b. Innenfor faresone H350\_2 tillates ikke nye boenheter, bruksendring til bolig, ny bebyggelse eller anlegg med unntak av tilbygg/påbygg, (pbl. § 11-7 nr. 1).
- c. Innenfor faresone H350\_3 tillates ikke ny blokkbebyggelse, ny bebyggelse for offentlig eller privat tjenesteyting, (pbl. § 11-7 nr. 1) eller annen bebyggelse der flere mennesker oppholder seg i større forsamlinger.
- d. Før det gis tillatelse til tiltak etter pbl. § 1-6 innenfor hensynssonene, skal det foreligge positiv uttalelse fra Orica Norway AS og Direktoratet for samfunnssikkerhet og beredskap (DSB)

### 21.6.2 Engene, H350\_4 – 5

- a. Innenfor hensynssone H350\_4 (5 kPa) tillates ikke nye tiltak før området inngår i reguleringsplan.
- b. Innenfor hensynssone H350\_5 (2 kPa) tillates tiltak etter pbl. § 20-1 på tomter med eksisterende bebyggelse. Oppføring av ny bebyggelse i form av ene- og tomannsboliger tillates. Annen type bebyggelse kan ikke tillates før det er fremlagt dokumentasjon på at planlagt bebyggelse ikke utløser vesentlig økt risiko.

## 21.7 Faresone skytebane H360 (pbl. § 11-8, bokstav a)

Ved bruk av skytebane er fareområdet ikke åpent for allmenn ferdsel.

## 22. Hensynssone infrastruktur

### 22.1 Infrastruktursone miljølokk, H430 (pbl. § 11-8, bokstav a)

Innenfor infrastruktursone for miljølokk, H430, gjelder bestemmelser i kommunedelplan for E18-KORRIDOREN I ASKER, SLEPENDEN – DRENGSRUD, vedtatt 8.11.16.

## 23. Båndleggingssoner

### 23.1 Båndlagt areal etter naturmangfoldloven, H720 (pbl. § 11-8, bokstav d)

Før det gis tillatelse til eller forekommer noen form for inngrep i grunnen eller andre tiltak, herunder fradeling, innenfor hensynssone H720 skal det foreligge positiv uttalelse fra Statsforvalteren i Oslo og Viken.

### 23.2 Båndlagt areal etter lov om kulturminner, H730 (pbl. § 11-8, bokstav d)

#### 23.2.1 Generelt

Området er båndlagt i påvente av en avklaring om fredning etter Lov om kulturminner. Området skal behandles som fredet inntil det foreligger endelig fredningsvedtak. Alle tiltak innenfor området skal godkjennes av Viken fylkeskommune.

#### 23.2.2 Automatisk fredet kirke og -gravplass

Det er ikke tillatt å iverksette tiltak som kan virke inn på den automatisk fredet kirke og gravplass med mindre det foreligger dispensasjon fra kulturminneloven. Innenfor middelaldergravplass er gravlegging kun tillatt i graver som har vært i kontinuerlig bruk etter 1945. Graver som ikke har vært i bruk etter 1945 skal ikke benyttes til gravlegging. Alle tiltak

innenfor kirkestedet skal vurderes av kulturmiljøforvaltningen opp mot bestemmelsene i kulturminneloven. Ved all planlegging av tiltak i kirkens omgivelser skal det tas hensyn til kirkens plassering og virkning i landskapet.

#### **23.3 Båndlagt areal etter markaloven, H735 (pbl. § 11-8, bokstav d)**

Innenfor markagrensen vist på kommuneplanens arealplankart gjelder «Lov om naturområder i Oslo og nærliggende kommuner» som ble vedtatt av kongen i statsråd og trådte i kraft 1.9.2009.

#### **23.4 Båndlagt areal etter Energiloven H740 (pbl. § 11-8, bokstav d)**

Det er ikke tillatt med ny bebyggelse innenfor hensynssonen. Alt anleggsarbeid og alle tiltak i terrenget innenfor hensynssonen skal på forhånd avklares med ledningseier.

### **24. Bestemmelsesområder**

#### **24.1 Bestemmelsesområder (pbl. § 11-9)**

Det er avsatt følgende bestemmelsesområder på kommuneplanens arealplankart med tilhørende bestemmelser:

- 1. Avvikssone støy - Avvikstøy #1**, jf. bestemmelse 9.3 Støy og luftforurensning, bestemmelse 9.3.5.3 Avviksområder for støy.
- 2. Dikemark - Dikemark #2**, jf. bestemmelse 2.6 Krav til samlet plan.
- 3. Øvre Hallenskog - Øvre Halenskog #3** jf. bestemmelse 2.6 Krav til samlet plan.
- 4. Slemmestad kommunedelplan - Slemmestad kdpl #4**, jf. bestemmelse 3.1 Rekkefølgekrav.
- 5. Ny Røykenvei - Ny røykenvei #5**, jf. bestemmelse 8.3
- 6. 100 m belte - 100m belte #6**, jf. bestemmelser; 2.2 Unntak fra plankrav, 14.1 Boligområder, 16.1 Fritidsbebyggelse, 18.2 og 18.3 LNFR.
- 7. Prioriterte vekstområder - Pri vekstomr #7**, jf. bestemmelse 13.1 Feltutbygging.
- 8. Nullvekst nord - Nullvekst nord #8**, jf. bestemmelser; 3.1 Rekkefølgekrav, 8.2 Parkeringsnorm.
- 9. Nullvekst syd - Nullvekst sør #9**, jf. bestemmelser; 8.2 Parkeringsnorm.
- 10. Bestemmelsesområde landskapsreparasjon # 10**, jf. bestemmelse 18.1.4 Landskapstilpasning i LNF områder.





## OVERSIKT OVER LØSØRE OG TILBEHØR TIL EIENDOMMEN

Oversikten er utarbeidet av Norges Eiendomsmeglerforbund, Eiendom Norge og Advokatforeningens Eiendomsmeglingsgruppe, og er gjeldende fra 1. januar 2020.

### Generelt

Lov om avhending av fast eiendom (avhendingslova/avhl.) av 3. juli 1992 regulerer kjøper og selgers rettigheter og plikter ved overdragelse av fast eiendom og andeler i borettslag.

I henhold til avhl. § 3-4 skal eiendommen, når annet ikke er avtalt, overdras med innredninger og utstyr som etter lov, forskrift eller annet offentlig vedtak skal følge med. Det samme gjelder varig innredning og utstyr som enten er fastmontert eller er særskilt tilpasset bygningen, jf. avhl. § 3-5. Loven inneholder ingen detaljert oversikt over hva som omfattes av «innredning og utstyr», og over hva som skal regnes som «fastmontert eller særskilt tilpasset».

Partene kan fritt avtale hva som skal følge med eiendommen ved salg. Bransjens liste over løsøre og tilbehør som skal følge med eiendommen, er en del av avtalen mellom kjøper og selger dersom ikke annet er opplyst i salgsoppgaven, kjøper har tatt forbehold i bud eller avtale på annen måte er inngått. Der intet annet er avtalt, vil løsøre og tilbehør medfølge slik dette fremkommer av avhl. § 3-4 og § 3-5 og denne oversikt.

Produkter og installasjoner som medfølger overdras uten noen form for garantier, utover eventuell gjenværende leverandørgaranti.

Dersom det er noe i nedenstående liste som ikke finnes på eiendommen, vil det heller ikke medfølge.

1. HVITEVARER medfølger der dette er spesielt angitt i salgsoppgaven.
2. HELDEKKENDE TEPPER følger med uansett festemåte.
3. VARMEKILDER, slik som ovner, kaminer, peiser, varmepumper og panelovner, følger med uansett festemåte. Frittstående biopeiser/varmeovner og terrassevarmere medfølger ikke. Det følger ikke med varmekilder i rom som ikke har vegg- eller fastmonterte varmekilder på visning.
4. TV, RADIO OG MUSIKKANLEGG. TV-antennor og fellesanlegg for TV, herunder parabolantenne, og tuner/dekoder/tv-boks medfølger der dette eies av selger. Veggmontert TV/flatskjerm med tilhørende festeordning samt musikkanlegg følger ikke med (se også punkt 12).
5. BADEROMSINNREDNING/UTSTYR. Badekar, dusjkabinett, dusjvegger, alle fastmonterte speil og hyller, fastmonterte glass- og håndkleholdere, herunder håndklevarmere samt baderomsinnredning, medfølger.
6. GARDEROBESKAP medfølger, selv om disse er løse. Fastmonterte garderobehyller og knagger medfølger. Innredning i garderobeskap, for eksempel løse eller fastmonterte trådkurver, hyller, stenger og lignende, medfølger.

7. KJØKKENINNREDNING medfølger, herunder også åpne, fastmonterte hyller og løs eller fastmontert kjøkkenøy.

8. MARKISER, PERSIENNER og annen type innvendig og utvendig solskjerming, gardinoppheng, lamellgardiner og liftgardiner medfølger.

9. AVTREKKSIVIFTER av alle slag, samt fastmonterte aircondition/ventilasjonsanlegg, medfølger.

10. SENTRALSTØVSUGER medfølger med komplett anlegg, herunder slange, munnstykke mm.

11. LYSKILDER. Kupler, lysstoffarmatur, fastmonterte "spotlights", oppheng og skinner med spotlights samt utelys og hagebelysning medfølger. Vegglamper, krokhangte lamper, lysekroner, prismetlamper og lignende som er koblet til sukkerbit eller stikkontakt følger likevel ikke med.

12. INSTALLERTE SMARTHUSLØSNINGER med sentral som styrer lys, varme, lyd o.l., samt tilhørende trådløse enheter som brytere, sensorer, kameraer, integrerte høyttalere el. medfølger. Enkle lysstyringssystem f.eks. med en sentral som kun styrer lyspærer eller smartpærer montert i sokkel medfølger likevel ikke.

13. UTVENDIGE SØPPELKASSER og eventuelt holder/hus til disse medfølger.

14. POSTKASSE medfølger.

15. UTENDØRS INNRETNINGER slik som flaggstang, fastmontert tørkestativ, samt andre faste utearrangementer som f.eks. badestamp, boblekar/jacuzzi og liknende utendørs kar, lekestue, lekestativ, utepeis, fastmontert trommel til vannslange, medfølger. Guidekabel/avgrensingskabel til robotgressklipper medfølger, men robotgressklipper og ladestasjon for denne medfølger ikke.

16. FASTMONTERT VEGGLADER/LADESTASJON TIL EL-BIL medfølger uavhengig av hvor laderen er montert.

17. SOLCELLEANLEGG med tilhørende teknisk infrastruktur medfølger.

18. GASSBEHOLDER til gasskomfyr og gasspeis medfølger.

19. BRANNSTIGE, BRANNTAU, feiestige og lignende medfølger der dette er påbudt. Løse stiger medfølger ikke.

20. BRANNSLUKNINGSAPPARAT, BRANNSLANGE og RØYKVARSLER medfølger der dette er påbudt. Det er eier og brukers plikt til å se til at utstyret forefinnes på enhver eiendom. Hvis annet ikke er uttrykkelig avtalt, skal dette derfor alltid følge med ved salg av eiendom.

21. SAMTLIGE NØKLER til eiendommen som selger er i besittelse av skal overleveres kjøper på overtakelsen, herunder nøkler til eventuelle boder, uthus, garasjeportåpner e.l. Låses boder, uthus e.l. med hengelås, skal lås og nøkler til disse medfølge.

22. GARASJEHYLLER, bodhyller, lagringshyller og oppheng til bildekk medfølger såfremt de er fastmontert.

Planter, busker og trær som er plantet på tomten, eller fastmonterte kasser og lignende er en del av eiendommen og medfølger i handelen.

# HELP Boligkjøperforsikring

## Boligkjøperforsikring

- Advokathjelp ved boligkjøpet og i 5 år fremover.
- Er kjøpers motvekt til selgers boligselgerforsikring.
- Gir deg advokathjelp hele veien til rettskraftig dom, om nødvendig.

## Boligkjøperforsikring PLUSS

- Advokathjelp ved boligkjøpet og i 5 år fremover.
- Er kjøpers motvekt til selgers boligselgerforsikring.
- Gir deg advokathjelp hele veien til rettskraftig dom, om nødvendig.
- Advokathjelp i de viktigste rettsområdene i privatlivet.

**PLUS** gir boligeiere sterkt rabattert advokathjelp. Be om råd eller hjelp i retten når du trenger det fra Norges viktigste advokatmiljø for privatpersoner.

**PLUS** kan bare tegnes samtidig med boligkjøperforsikringen, og koster kun kr 2 800 i tillegg. PLUS fornyes årlig - om du ønsker det.

Borettslag/aksjeleilighet:	Kr 7 200
Selveierleilighet/rekkehus:	Kr 10 400
Ene-/tomannsbolig, tomt:	Kr 15 100

## Rettsområder du får hjelp med

Samboeravtale, ektepakt og arv

Forbrukerkjøp og håndverkertjenester

Utleie og naboforhold

Tomtefeste, veirett og andre servitutter

Plan- og bygningsrett

Skatt ved oppussing, utleie og eiendomssalg

Tilgang til digitale juridiske avtaler via Min side

*“Vi unner ingen å stå alene”*

Rett skal være rett. For alle.



Boligkjøperforsikring tegnes hos eiendomsmegler senest ved kontraktsignering og gir rett til advokathjelp inntil 5 år etter overtakelse. Forsikringen betales som del av oppgjøret ved boligkjøpet. PLUS-dekningen fornyes årlig ved faktura fra HELP.

Egenandel kr 4 000 påløper ved takst, tvist eller 10 timer advokatbistand, avhengig av hva som kommer først. Meglerforetaket mottar kr 4 200/4 600/5 000 i kostnadsgodtgjørelse, avhengig av boligtype, samt et tillegg på kr 1 000 ved salg av PLUS.

Vi tar forbehold om pris- og vilkårsendringer. Hvis premien ikke er innbetalt ved overtakelse, vil avtalen bli kansellert. For fullstendig informasjon om dekning og vilkår, se help.no

Har du spørsmål? Kontakt HELP på [help.no/minside](http://help.no/minside), telefon 22 99 99 99 eller epost [post@help.no](mailto:post@help.no)



Rett skal være rett. For alle.





Forts. Viktige endringer i avhendingsloven

# Viktige endringer i avhendingsloven

**Den 1. januar 2022 ble avhendingsloven endret på viktige punkter for både kjøper og selger. Samtidig fikk vi en ny forskrift som regulerer jobben en takstmann skal gjøre. Den nye forskriften stiller strengere krav til tilstandsrapportene som er en viktig del av kontrakten ved boligsalg. HELP, landets største advokatmiljø for boligkjøpere, har laget en kort innføring i de nye reglene.**

## Forbudt å selge bolig "som den er"

Du har kanskje hørt at de fleste brukte boliger har vært solgt «som de er»? Dette forbeholdet innebar at selger fraskrev seg ansvar for skjulte feil og mangler. Det var bare hvis selger hadde holdt tilbake eller gitt uriktig informasjon, eller hvis boligen var i vesentlig dårligere stand at kjøper kunne nå frem med et krav mot selger.

Fra 1. januar 2022 kan ikke selger lenger ta generelle forbehold av «som den er»-typen. Dette betyr at når vi da skal vurdere om en bolig har en mangel, må vi vurdere grundig hva som fremgår av kjøpsavtalen. Med kjøpsavtalen menes alle dokumenter og opplysninger som tilbys før kjøpet, også FINN-annonsen og alle vedleggene til salgsoppgaven. Hvis kjøpsavtalen ikke gir et klart svar (av typen "Det følger egen parkeringsplass med leiligheten" eller "Badet er renoverert av fagfolk"), må vi vurdere hva kjøper kan forvente basert på blant annet eiendommens synlige tilstand, alder, opplysningene som er gitt ved salget, feilenes art, karakter og omfang.

## Egenandel

Avhendingsloven har også fått en ny bestemmelse om egenandel. Egenandelen slår først inn når det er påvist at eiendommen har en mangel. Når det er et avvik fra kontrakten som utgjør en mangel, skal oppgjøret reduseres med 10 000 kroner, uavhengig av om utbedringskostnadene er høye eller lave. Dette innebærer blant annet at kjøper ikke kan rette krav mot selger hvis det koster mindre enn 10 000 kroner å utbedre mangelen.

Selv om utbedringskostnadene er høye, kan det likevel tenkes at feil ved boligen ikke utgjør mangler etter loven. Dette avhenger av hva som er avtalt mellom partene, og hva kjøper kan forvente basert på de momentene vi har nevnt over.

## Nytt om tilstandsrapporter

Tidligere ble det ikke stilt noen konkrete krav til hva en tilstandsrapport skulle inneholde og hvordan den skulle se ut. Dette hadde som konsekvens at tilstandsrapportene varierte i innhold og kvalitet. I den nye forskriften til avhendingsloven stilles det en rekke krav for at en tilstandsrapport skal regnes som godkjent.



Opplysningene i tilstandsrapporten skal gis på en forbrukervennlig måte, og det er beskrevet hva takstmannen skal vurdere og hvordan noen av undersøkelsene skal gjennomføres.

Vi har tro på at kjøpere nå vil få bedre informasjon i forkant av salget og dermed et bedre beslutningsgrunnlag.

## Kjøpers undersøkelsesplikt lovfestes

Avhendingsloven har også fått en regel om undersøkelsesplikt for kjøper. Regelen tydeliggjør at kjøperen skal anses å kjenne til forhold som er tydelig beskrevet i tilstandsrapporten eller annen relevant salgsdokumentasjon. Det fremgår av loven at kjøperen ikke kan klage på avvik hvis disse er tydelig beskrevet i salgsdokumentasjonen, uavhengig av om kjøperen faktisk har satt seg inn i denne.

Det er derfor svært viktig at kjøper setter seg godt inn i alle dokumenter og opplysninger som tilbys i forkant av kjøpet. Hvis det er noe du ikke forstår, anbefaler vi at du stiller spørsmål til selger og/eller eiendomsmegler. Dersom det er gitt motstridende opplysninger i salgsdokumentene, må du undersøke hvilke av opplysningene som er korrekte, og eventuelt ta forbehold dersom motstriden ikke avklares. Du kan ikke velge å holde deg til den opplysningen du liker best.

## Arealavvik

Avhendingsloven har også fått en ny bestemmelse om arealavvik innendørs. Helt kort betyr endringen at eiendommen har en mangel hvis opplysningene om størrelse i salgsdokumentene ikke er riktig. Det er en forutsetning at avviket utgjør mer enn 2 % og minst én kvadratmeter, og at selgeren ikke godtgjør at opplysningene ikke har hatt betydning for kjøperen.

## Viktig for kjøper å være klar over

Advokatene i HELP er fornøyde med regelendringer som bidrar til at kjøper får bedre informasjon. Dette kan redusere antall konflikter i etterkant av boligkjøpet.

Selv om selgers ansvar nå har blitt utvidet, er det ikke slik at alle feil er mangler etter avhendingsloven. Det er påregnelig med noen feil ved boligen på grunn av alder, slitasje, osv., og det som er opplyst ved salget, er naturligvis ikke mangler. Jo eldre boligen er, desto vanligere er det å avdekke feil. Det er svært viktig å lese salgsoppgaven nøye. Hvis det er gitt konkrete risikopplysninger om bestemte bygningsdeler, er det påregnelig å måtte utbedre disse og denne kostnaden må kjøper dekke selv.

Hvis du har boligkjøperforsikring hos HELP, vil våre advokater hjelpe deg med å vurdere om du kan rette et krav mot selger/selgers boligselgerforsikringsselskap. Dersom det er sannsynlig at du vil nå frem med et krav, forfølger vi saken for deg til den er løst.



## Forbrukerinformasjon om budgivning

Sist oppdatert med virkning fra 1. januar 2014, i forbindelse med ikrafttredelse av endringer i eiendomsmeglingsforskriften.

Informasjonen er utarbeidet av Forbrukerombudet, Forbrukerrådet, Den Norske Advokatforening ved Eiendomsmeglingsgruppen, Eiendomsmeglerforetakenes Forening og Norges Eiendomsmeglerforbund, på grunnlag av blant annet forskrift om eiendomsmegling § 6-3 og § 6-4.

Nedenfor gis en oversikt over de retningslinjer som forbrukermyndighetene og organisasjonene anbefaler benyttet ved budgivning på eiendommen. Avslutningsvis gis også en kort oversikt over de viktigste rettsreglene tilknyttet budgivning.

Før det legges inn bud på eiendommen oppfordres budgiver til å sette seg inn i all relevant informasjon om eiendommen, herunder eventuell salgssoppgave og teknisk rapport med vedlegg.

## Gjennomføring av budgivning

- På forespørsel vil megler opplyse om aktuelle bud på eiendommen, herunder om relevante forbehold.  
bolig ol. Normalt vil ikke et bud med forbehold bli akseptert før forbeholdet er avklart. Konferer gjerne med megler før bud avgis.
- Alle bud skal inngis skriftlig til megler, som formidler disse videre til oppdragsgiver. Kravet til skriftlighet gjelder også budforhøyelser og motbud, aksept eller avslag fra selger. Før formidling av bud til oppdragsgiver skal megler innhente gyldig legitimasjon og signatur fra budgiver. Kravet til legitimasjon og signatur er oppfylt for budgivere som benytter e-signatur, eksempelvis BankID eller MinID. Med skriftlige bud menes også elektroniske meldinger som e-post og SMS når informasjonen i disse er tilgjengelig også for ettertiden.
- Et bud bør inneholde eiendommens adresse (eventuelt gnr/bnr), kjøpesum, budgivers kontaktinformasjon, finansieringsplan, akseptfrist, overtakelsesdato og eventuelle forbehold som for eksempel usikker finansiering, salg av nåværende

- Megler skal legge til rette for en forsvarlig avvikling av budrunden. I forbrukerforhold (dvs. der oppdragsgiver er forbruker) skal megleren ikke formidle bud med kortere akseptfrist enn kl. 12.00 første virkedag etter siste annonserte visning. Etter denne fristen bør budgivere ikke sette en kortere akseptfrist enn at megler har mulighet til, så langt det er nødvendig, å orientere oppdragsgiver, budgivere og øvrige interessenter om bud og forbehold. Det bør ikke gis bud som diskriminerer eller utelukker andre budgivere. Dersom bud inngis med en frist som åpenbart er for kort til at megleren kan avvikle budrunden på en forsvarlig måte som sikrer oppdragsgiver og interessenter et tilstrekkelig grunnlag for sine handlingsvalg, vil megler fraråde budgiver å stille slik frist.

- Megleren vil uoppfordret gi sin vurdering av det enkelte bud overfor oppdragsgiveren, når budet er gitt innenfor fristene i punkt 4.

- Megleren skal så langt det er nødvendig og mulig holde budgiverne skriftlig orientert om nye og høyere bud og eventuelle forbehold. Megler skal så snart som mulig bekrefte skriftlig overfor budgivere at budene deres er mottatt.

- Etter at handel har kommet i stand, eller dersom en budrunde avsluttes uten at handel er kommet i stand, kan en budgiver kreve kopi av budjournalen i anonymisert form.

- Kopi av budjournal skal gis til kjøper og selger uten ugrunnet opphold etter at handel er kommet i stand. Dersom det er viktig for budgiver å bevare sin anonymitet, bør budet fremmes gjennom fullmektig.

## Viktige avtalerettslige forhold

- Det eksisterer ingen angrerett ved salg/kjøp av fast eiendom.  
om at eiendommen er solgt til en annen (man bør derfor ikke gi bud på flere eiendommer samtidig dersom man ikke ønsker å kjøpe flere enn en eiendom).
- Når et bud er innsendt til megler og han har formidlet innholdet i budet til selger (slik at selger har fått kunnskap om budet), kan budet ikke kalles tilbake. Budet er da bindende for budgiver frem til akseptfristens utløp, med mindre budet før denne tid avslås av selger eller budgiver får melding
- Selger står fritt til å forkaste eller akseptere ethvert bud, og er for eksempel ikke forpliktet til å akseptere høyeste bud.

- Når en aksept av et bud har kommet frem til budgiver innen akseptfristens utløp er det inngått en bindende avtale.

- Husk at også et eventuelt bud fra selger til kjøper (såkalte "motbud"), avtalerettslig er et bindende tilbud som medfører at det foreligger en avtale om salg av eiendommen dersom budet i rett tid aksepteres av kjøper.

## Budskjema

aktiv.

For eiendommen:

**Adresse:** Torpfjellet 123  
1389 HEGGEDAL

**Meglerforetak:** Aktiv Asker  
**Saksbehandler:** Håkon Dybvad

**Oppdragsnummer:** 1110240276

**Telefon:** 976 90 852  
**E-post:** hakon.dybvad@aktiv.no

Undertegnede gir herved følgende bud på ovennevnte eiendom:

**Kjøpesum:** Kr. \_\_\_\_\_

**Beløp med bokstaver:** Kr. \_\_\_\_\_

+ omkostningert iht. opplysninger i salgssoppgaven

**Dette budet er bindende for undertegnede frem til og med den:** \_\_\_\_\_ Kl. \_\_\_\_\_

*Dersom annet ikke er angitt gjelder budet til kl. 15.00 første virkedag etter siste annonserte visning. I forbrukerforhold vil bud med kortere akseptfrist enn til kl. 12.00 første virkedag etter siste annonserte visning ikke bli videreformidlet til selger.*

**Eventuelle forbehold:** \_\_\_\_\_

Undertegnede er kjent med at selger står fritt til å godta eller forkaste ethvert bud. Likeledes er undertegnede klar over at budet er bindende for budgiver når det er kommet til selgers kunnskap. Handelen er juridisk bindende for begge parter dersom budet aksepteres innen akseptfristen. Undertegnede er kjent med at budjournalen vil bli forelagt kjøper og selger når handel er sluttet.

Ønsket overtakelsesdato: \_\_\_\_\_

Budet baseres på opplysninger og salgsvilkår som fremkommer av salgssoppgave datert: 24.03.2025

**Kjøpet vil bli finansiert slik:**

Låneinstitusjon: \_\_\_\_\_ Referanse og tlf nr.: \_\_\_\_\_

Lånt kapital: \_\_\_\_\_ Kr.: \_\_\_\_\_

Egenkapital: \_\_\_\_\_ Kr.: \_\_\_\_\_

Totalt: \_\_\_\_\_ Kr.: \_\_\_\_\_

Egenkapital består av:  Salg av nåværende bolig eller fast eiendom  Disponibelt kontantbeløp (bankinnskudd)

Jeg gir bud som:  Forbruker  Ledd i næringsvirksomhet / juridisk person (selskap)

Jeg samtykker til bruk av elektronisk kommunikasjon:  Ja  Nei

Navn: \_\_\_\_\_ Navn: \_\_\_\_\_

Fødselsnr. (11 siffer): \_\_\_\_\_ Fødselsnr. (11 siffer): \_\_\_\_\_

Adresse: \_\_\_\_\_ Adresse: \_\_\_\_\_

Postnr.: \_\_\_\_\_ Sted: \_\_\_\_\_

Tlf.: \_\_\_\_\_ E-post: \_\_\_\_\_

Dato.: \_\_\_\_\_ Sign: \_\_\_\_\_

Kopi av legitimasjon

Kopi av legitimasjon