



aktiv.

Velkommen til Aktiv Eiendomsmegling

Vi ble etablert i 1985 og er en av Norges største eiendomsmeglerkjeder, målt i antall formidlinger. Aktiv Eiendomsmegling tilbyr tjenester innen salg og kjøp av bolig og fritidseiendom, prosjektmegling og næringsmegling. Vi får frem det beste i en bolig slik at den blir viktig for de riktige kjøperne.

Aktiv - tar deg videre.

aktiv.
Tar deg videre

Bålyveien 52, 4521 LINDESNES


**Spangereid/ Båly - Flott
ferieleilighet med tilknyttet
hotellrom på Lindenes havhotell**

aktiv.
Eiendomsmegling
Havhotellet 922



Plantegningen er ikke målt og avvik kan forekomme. Innredning og møblering er ikke basert på den faktiske innredningen og er kun ment for å gi en oppfatning av boligens muligheter.

Her ser du planløsning både på leilighet samt tilknyttet hotellrom. Hotellrom har egen inngang men også dør inn mot stue i leiligheten.





Daglig leder/Faglig Leder/ Eiendomsmegler

Marita Lervik

Mobil 401 74 219
E-post marita.lervik@aktiv.no

Aktiv Sørlandet
Fiboveien 2 A, 4580 Lyngdal

Nøkkelinformasjon

Prisant.: Kr 1 890 000,-
Omkostn.: Kr 63 392,-
Total ink omk.: Kr 1 953 392,-
Felleskostn.: Kr 3 187,-
Selger: Andreas Lervik

Salgsobjekt: Fritidseiendom
Eierform: Eierseksjon
Byggeår: 2010
P-rom/BRA: 68/68 m²
Tomtstr.: 11285 m²
Soverom: 3
Antall rom: 5
Gnr./bnr. Gnr. 451, bnr. 433
Snr. 74

Oppdragsnr.: 1408230011

Spangereid/ Båly - Flott ferieleilighet med tilknyttet hotellrom på Lindenes havhotell

Pen ferieleilighet med tilknyttet hotellrom på havhotellet - Lindenes.

Leiligheten ligger i 2. etg i bygg 9, og har en gjennomgående planløsning som sikrer gode solforhold både på formiddagen og ettermiddagen.

Gang, stue med åpen løsning til kjøkken. Badet med opplegg for vaskemaskin og 2 soverom.

Hotellrommet har bad, entré og soverom.

I tillegg er det utvendig bod med til leiligheten

Hotellrommet har pliktig utleie fra 15/9 til 15/6 hvert år.



Leiligheten ligger idyllisk til på Båly. Her er solrikt og nærhet til det meste! Tilkomst via heis og utvendig trapp.

Lindenes har idag blitt en attraktiv feriedestinasjon! Her er vakker skjærgård og fine friluftsområder. Masse aktiviteter og opplevelser både for store og små gjennom



Innhold



Velkommen	4
Om eiendommen	22
Boligsalgsrapport	30
Nabolagsprofil	123
Forbrukerinformasjon	131
Budskjema	132

















**Et hjem er mer verdt
enn et hus, og et hus
er mer enn bare vegger.**

**Det er et sted for å skape gode minner preget av trivsel,
omsorg og trygghet.**

For oss som jobber med folks hjem hver eneste dag, er det
naturlig å engasjere oss sammen med SOS-barnebyer for
å gi flere barn et trygt og godt hjem.

For hvert hjem vi formidler, gir vi derfor 100 kroner til
SOS-barnebyers arbeid.

aktiv. +  **SOS
BARNEBYER**

Om eiendommen

Om boligen

Areal

BRA 68kvm
P-rom 68kvm
BTA 78

Arealbeskrivelse

Leilighet
Bruksareal
1. etasje: 50 kvm
Primærrom
1. etasje: 50 kvm Vindfang, stue/kjøkken, bad/
vaskerom og 2 soverom.

Hotellrom
Bruksareal
1. etasje: 18 kvm
Primærrom
1. etasje: 18 kvm Hotellrom og bad.

Er en stor dør mellom leilighet og hotellrom som kan åpnes.

Tomtebeskrivelse

11285 kvm eiet tomt som er felles for sameiet og hotellet.
Tomten er opparbeidet med flotte uteområder og asfalterte parkeringsplasser.

Beliggenhet

Lindesnes er en attraktiv feriedestinasjon, som er kjent for sin skjærgård med friluftsområder av nasjonal verdi, og for å ha Norges høyeste årsmiddeltemperatur. Her er masse aktiviteter og opplevelser både for store og små gjennom hele året. Kort avstand til det meste!

Halvtime kjøretur til Lyngdal som bl.a. har flott badeland, flere sandstrender, fine butikker, restauranter m.m. og Mandal som bl.a. har Norges flotteste strand Sjøsand, butikker, Amfiser, restauranter m.m.

Adkomst

Fra Stavanger er det ca. 182 km til Båly. Følg E-39 til Lyngdal. Ta av på RV 464 og ta deretter til høyre på RV 43. Følg denne til skilt mot Agnefest/Spangereid. Følg skilting mot Spangereid og videre til Båly.

Fra Kristiansand er det ca. 70 km til Båly. Følg E39 til Vigeland og til høyre i rundkjøringen inn på RV 460. Kjør over Vigelandsbroa og ta til venstre i neste rundkjøring. Følg RV 460 videre til Spangereid, og ta av mot Båly

Bebyggelsen

Området består hovedsakelig av spredt boligbebyggelse, fritid og gårdsbruk.

Offentlig kommunikasjon

Bussforbindelse 0,9 km. (11 min i gåavstand).
Kristiansand Kjevik flyplass 1 time og 17 min med bil.

Bygningssakkyndig

Torleif Fjellestad

Type takst

Tilstandsrapport

Byggemåte

Se vedlagte tilstandsrapport avholdt av Torleif Fjellestad for teknisk beskrivelse av eiendommen.

Sammendrag selgers egenerklæring

Jeg har kun vært der selv en uke i 2015, ellers har den vært utleid gjennom hotellet.

Innhold

Leiligheten inneholder: Bad/vaskerom, gang, stue/kjøkken og 2 soverom.
Hotellrom: Bad, entré og soverom.
I tillegg er det utendig bod med til leiligheten

Er en stor dør mellom leilighet og hotellrom som kan åpnes.
Hotellrommet har pliktig utleie fra 15/9 til 15/6 hvert år. Se også avsnitt - UTLEIE. Konferer med megler for nærmere detaljer.

Standard

Lys og trivelig leilighet med tilknyttet hotellrom.
Leiligheten har en god standard og praktisk planløsning.

Gang:
Malt tak, malte vegger og parkett på gulv.

Stue/ kjøkken:
Malt tak, malte vegger og parkett på gulv. Stue med åpent til kjøkken. Fra stua er dør ut til lufteveranda med nydelig utsikt!

Soverom 1:
Malt tak, malte vegger og parkett på gulv.
Hovedsoverom med flott utsikt!

Soverom 2:
Malt tak, malte vegger og parkett på gulv.

Bad:
Malt tak, fliser på vegger og flislagt gulv med varmekabler. Baderom innredet med vegghengt toalett, dusj på gulv og servant. Opplegg for vaskemaskin.

Leiligheten har en separat hotelldel i tilknytning til leiligheten med pliktig utleie fra 15/9 til 15/6 hvert år.

Hotelldelelen inneholder:
Soverom:
Malt tak, malte vegger og parkett på gulv.

Bad:
Malt tak, fliser på vegger og flislagt gulv med varmekabler. Baderom innredet med vegghengt toalett, dusj på gulv og servant.

Leilighet og hotellrom selges fullt møblert og med hvitevarer.

Eiendommen er gjennomgått av en bygningskyndig og det er utarbeidet en tilstandsrapport. Denne er vedlagt salgsoppgaven. Nedenfor følger informasjon om forhold som har fått TG 2 og 3.

AVVIK SOM KAN KREVE TILTAK
Innvendig > Radon
Dokumentasjon på radonsperre foreligger ikke.

Våtrom > Sanitærutstyr og innredning > Bad/
vaskerom
Det er ikke påvist tilfredsstillende løsning for å synliggjøre lekkasje fra innebygget systerne.

Våtrom < Sanitærutstyr og innredning > Bad (hotellrom)

Det er ikke påvist tilfredsstillende løsning for å synliggjøre lekkasje fra innebygget sisterner

Innbo og løsøre

Bransjens liste over løsøre og tilbehør legges til grunn for salget dersom ikke annet fremkommer av salgsoppgaven. Listen følger vedlagt salgsoppgaven. Det er full avtalefrihet om hva som skal følge med bolig og fritidsbolig ved salg. Hvis hvitevarer og/eller annet teknisk utstyr medfølger, gis det ingen garantier i forhold til tilstand, funksjonalitet og levetid på disse.

TV/Internett/Bredbånd

Tv-pakke (grunnpakke) medtatt i felleskostnader.

Parkering

Parkering på felles parkeringsplass for sameiet. Her er 12 ladestasjoner for El-bil.

Forsikringsselskap

Gjensidige

Polisenummer

85298855

Diverse

Etter aksept av bud, vil eiendommens salgssum bli meddelt de som ev. måtte etterspørre denne.

Eiendommens salgssum vil bli offentlig tilgjengelig ved overføring av hjemmel.

Iht. eiersl. § 23 kan ingen kjøpe en boligseksjon hvis kjøpet fører til at man, direkte eller indirekte, blir eier av flere enn to boligseksjoner i eierseksjonssameiet.

Begrensningen gjelder ikke kjøp av fritidsboliger. Det finnes også enkelte andre unntak i bestemmelsen.

Energi

Oppvarming

Elektrisk. Det er varmekabler i gulv på begge bad.

Info energiklasse

Alle som skal selge eller leie ut eiendom må som hovedregel energimerke boligen og fremskaffe en energiattest. Unntak gjelder blant annet for frittstående bygninger med bruksareal på mindre enn 50 m². Det er eier som plikter å fremlegge energiattest og eier er selv ansvarlig for at opplysningene er riktige. For ytterligere informasjon se www.energimerking.no. Dersom eier har energimerket boligen vil komplett energiattest fås ved henvendelse til megler.

Økonomi

Kommunale avgifter år 2023

Kr 3 958

Info kommunale avgifter

Avløp: kr. 2 354,00,-

Vann: kr. 1 604,00,-

De kommunale avgiftene omfatter vann- og avløpsgebyr. Det gjøres oppmerksom på at det kan forekomme variasjon i avgiftene som følge av forbruk og eventuelle kommunale endringer av gebyr/avgift.

Eiendomsskatt år 2023

Kr 2 198

Formuesverdi sekundær år 2022

Kr 562 500

Velforening

Sameiets navn er Sameiet Lindesnes Resort. Sameiet er opprettet ved seksjoneringsbegjæring tinglyst 30. juni 2010. Den fysiske rådigheten til eierne av boligseksjonene skal være begrenset ved avtale om pliktig utleie av hotellrommet i perioden 15. september til 15. juni hvert år. Utleieplikten kan ikke reduseres - ved vedtektsendring eller på annen måte - uten tilslutning fra Lindesnes kommune.

Vi oppfordrer alle til å sette seg inn i vedtekter, husordensregler, regnskap, budsjett og årsberetning. Dokumentene vil være tilgjengelig hos meglerforetaket. Det gjøres oppmerksom på at fellesgjeld og felleskostnader kan variere over tid som følge av beslutninger foretatt i sameiets styre og/eller generalforsamling.

Kjøper skal godkjennes av styret og har selv risikoen for at godkjenning blir gitt. Styregodkjenning kan ikke nektes uten saklig grunn.

Tilbud lånefinansiering

Aktiv Eiendomsmegling samarbeider med sparebankene i Eika Alliansen om formidling av finansielle tjenester. Ta gjerne kontakt med megler for formidling av et uforpliktende tilbud om finansiering. Meglerforetaket kan motta provisjon ved formidling av finansielle tjenester.

Boenheten

Felleskostnader inkluderer

Felleskostnader 3 187,- pr mnd. Inkluderer bygningsforsikring, drift av sameiet, noe avsatt til fremtidig bygningsmessig vedlikehold, vaktmestertjenester som renhold av fellesareal og søppelhåndtering, felles strøm, vedlikehold/drift heis m.m. I dette beløpet er også den månedlige kostnaden på kr.150,- for tv-pakke(grunnpakke) medtatt.

Det kommer egen faktura på kommunale avgifter til hver enkelt seksjonseier.

Sameie

Om sameiet

Sameiets navn er Sameiet Lindesnes Resort. Sameiet er opprettet ved seksjoneringsbegjæring tinglyst 30. juni 2010.

Den fysiske rådigheten til eierne av boligseksjonene skal være begrenset ved avtale om pliktig utleie av hotellrommet i perioden 15. september til 15. juni hvert år. Utleieplikten kan ikke reduseres - ved vedtektsendring eller på annen måte - uten tilslutning fra Lindesnes kommune.

Vi oppfordrer alle til å sette seg inn i vedtekter, husordensregler, regnskap, budsjett og årsberetning. Dokumentene vil være tilgjengelig hos meglerforetaket. Det gjøres oppmerksom på at fellesgjeld og felleskostnader kan variere over tid som følge av beslutninger foretatt i sameiets styre og/eller generalforsamling.

Styregodkjennelse

Kjøper skal godkjennes av styret og har selv risikoen for at godkjennelse blir gitt. Styregodkjennelse kan ikke nektes uten saklig grunn.

Vedtekter/husordensregler

Vi oppfordrer alle til å sette seg inn i gjeldende vedtekter og husordensregler. Dokumentene følger vedlagt i salgsoppgaven.

Dyrehold

Dyrehold tillatt.

Forretningsfører

Forretningsfører

Bate Boligbyggelag

Eierskiftegebyr

Kr 6385

Offentlige forhold

Eiendommens betegnelse

Gårdsnummer 451, bruksnummer 433, seksjonsnummer 74 i Lindesnes kommune.

Ferdigattest/brukstillatelse

Det er utstedt ferdigattest på eiendommen.

Ferdigattest/brukstillatelse datert

22.10.2010.

Vei, vann og avløp

Offentlig.

Regulerings og arealplaner

Eiendommen ligger innenfor regulert område, regulert til kombinert formål; hotell/forretning/parkering.

Reguleringsplan 90.

Egenerklæring om konsesjonsfrihet må foreligge og må undertegnes kjøper og kommunen.

Adgang til utleie

Hotellrommet er utleid 9 mnd i året gjennom Lindesnes Havhotell. Leieinntekter kan her være i overkant av kr. 20.000,-. Leieinntektene for hotellrommet vil variere avhengig av belegg. Hotellrommet har pliktig utleie fra 15/9 til 15/6 hvert år.(9 mnd.). Ved oppgradering av hotellrommet vil leieinntektene fra hotellrommet belastes med en kostnad på ca. Kr. 6500,-.

Konferer med megler for nærmere detaljer.

Legalpant

De andre sameierne har panterett i seksjonen for krav mot sameieren som følger av sameieforholdet. Pantekravet kan ikke overstige et beløp som for hver bruksenhet svarer til 2 G (folketrygdens grunnbeløp). Kommunen har legalpant i eiendommen for forfalte krav på eiendomsskatt, og kommunale avgifter/gebyrer.

Kommentar bo- og driveplikt

Det er ikke bo- og driveplikt på eiendommen.

Kommentar konsesjon

Lindesnes kommune har nullkonsesjon og kjøper undertegner egenerklæring om konsesjonsfrihet.

Kommentar odelsrett

Det er ikke odelsrett på eiendommen

Kontraktsgrunnlag

Salgs- og betalingsvilkår

Eiendommen skal overleveres til kjøper i tråd med det som er avtalt. Det er viktig at kjøper setter seg grundig inn i alle salgsdokumentene, herunder salgsoppgave, tilstandsrapport og selgers egenerklæring. Kjøper anses kjent med forhold som er tydelig beskrevet i salgsdokumentene. Forhold som er beskrevet i salgsdokumentene kan ikke påberopes som mangler. Dette gjelder uavhengig av om kjøper har lest dokumentene. Alle interessenter oppfordres til å undersøke eiendommen nøye, gjerne sammen med fagkyndig, før bud inngis. Kjøper som velger å kjøpe usett, kan som hovedregel ikke gjøre gjeldende som mangel noe kjøper burde blitt kjent med ved undersøkelse av eiendommen, eller som er tydelig beskrevet i salgsdokumentene. Hvis noe trenger avklaring, anbefaler vi at kjøper rådfører seg med eiendomsmegler eller en fagkyndig før det legges inn bud.

Kjøper har krav på at eiendommen er i henhold til avtalen. Hvis det ikke er avtalt noe særskilt, kan eiendommen ha en mangel dersom den ikke er slik kjøper må kunne forvente ut ifra blant annet boligens alder, type og synlige tilstand. Det samme gjelder hvis det er holdt tilbake eller gitt uriktige opplysninger om eiendommen som ikke er rettet i tide på en tydelig måte, og man må gå ut fra at opplysningen har virket inn på avtalen. En bolig som har blitt brukt i en viss tid, har vanligvis blitt utsatt for slitasje, og skader kan ha oppstått. Slik bruksslitasje må kjøper regne med, og det kan avdekkes enkelte forhold etter overtakelse som gjør utbedringer nødvendig.

Normal slitasje og skader som trenger utbedring, er innenfor hva kjøper må forvente, og vil ikke utgjøre en mangel.

Boligen kan også ha en mangel hvis opplyst areal avviker fra faktisk størrelse. Avviket må være minst 2 prosent, og minst 1 kvadratmeter. Det er likevel ikke en mangel dersom selger godtgjør at kjøperen ikke la vekt på opplysningen, jf. avhendingsloven § 3-3 (2).

Ved beregning av et eventuelt prisavslag eller erstatning, må kjøper selv dekke tap/kostnader opp til et beløp på kr 10 000 (egenandel). Egenandel kommer først på tale når det er konstatert mangel ved eiendommen.

Hvis kjøper ikke er forbruker, selges eiendommen "som den er", og selgers ansvar er da begrenset, jf. avhl. § 3-9, første ledd 2. pkt. Avhl. § 3-3 (2) fravikes, og hvorvidt et innendørs arealavvik karakteriseres som en mangel vurderes etter avhl. § 3-8. Informasjon om kjøpers undersøkelsesplikt, herunder oppfordringen om å undersøke eiendommen nøye, gjelder også for kjøpere som ikke anses som forbrukere. Med forbrukerkjøp menes kjøp av eiendom når kjøperen er en fysisk person som ikke hovedsakelig handler som ledd i næringsvirksomhet.

Med mindre annet er avtalt forutsettes det at kjøpesum inkludert omkostninger er innbetalt og disponibelt på meglerforetakets klientkonto innen overtagelse.

Overtakelse

Overtakelse etter nærmere avtale med megler.

Budgivning

Budgivning i forbrukerforhold
Budgivere oppfordres til å legge inn bud elektronisk. Dette gjøres på eiendommens hjemmeside på aktiv.no, ved å bruke «Gi bud»-knappen. Ved elektronisk budgivning, samtykker budgiver til elektronisk kommunikasjon. Eiendomsmegler skal legge til rette for en forsvarlig avvikling av budrunden og kan ikke videreformidle bud med en kortere akseptfrist enn kl. 12.00 første virkedag etter siste annonserte visning. Etter klokken 11:30 anbefaler vi akseptfrist på minimum 30 minutter. Bud bør legges inn i god tid før konkurrerende buds akseptfrist utløper. For øvrig henvises til forbrukerinformasjon om budgivning i salgsoppgaven. Oppdragsgiver er oppfordret til å ikke ta imot bud direkte fra budgiver, men å henvise budgiver videre til megler. Som kjøper vil du få forelagt kopi av budjournal. Alle bud vil bli gjort kjent for kjøper og selger i handelen. Øvrige budgivere kan be om å få en kopi av budjournal i anonymisert form.

Budgivning utenfor forbrukerforhold
Budgivere oppfordres til å legge inn bud elektronisk. Dette gjøres på eiendommens hjemmeside på aktiv.no, ved å bruke «Gi bud»-knappen. Ved elektronisk budgivning, samtykker budgiver til elektronisk kommunikasjon. Det anbefales at hvert bud har en akseptfrist som muliggjør en forsvarlig avvikling av budrunden. Vi anbefaler minimum 30 minutter akseptfrist. Oppdragsgiver er oppfordret til å ikke ta imot bud direkte fra budgiver, men å henvise budgiver videre til megler.

Opplysningene i salgsoppgaven er godkjent av selger.

Alle interessenter oppfordres imidlertid til grundig besiktigelse av eiendommen, gjerne sammen med fagmann før bud inngis.

Omkostninger kjøpers beskrivelse

1 890 000 (Prisantydning)

Omkostninger

12 000 (Boligkjøperforsikring HELP (valgfritt))
2 800 (Boligkjøperforsikring Pluss (valgfritt tillegg))
172 (Pantattest kjøper - lagt ut av megler)
585 (Tingl.gebyr pantedokument)
585 (Tingl.gebyr skjøte)
47 250 (Dokumentavgift (forutsatt salgssum: 1 890 000))

63 392 (Omkostninger totalt)

1 953 392 (Totalpris inkl. omkostninger)

Omkostninger kjøpers beløp

Kr 63 392

Betalingsbetingelser

Med mindre annet er avtalt forutsettes det at kjøpesum inkludert omkostninger er innbetalt og disponibelt på meglerforetakets klientkonto innen overtakelse. Kjøpesummen skal innbetales fra norsk finansinstitusjon og/eller fra kjøpers egen konto i norsk finansinstitusjon

Hvitvaskingsreglene

Megler har plikt til å gjennomføre kundetiltak. Hvis kjøper ikke bidrar til at megler får gjennomført kundetiltak og dette fører til at transaksjonen ikke kan gjennomføres eller blir forsinket, misligholder kjøper avtalen.

Etter 30 dager er misligholdet vesentlig. Dette gir selger rett til å heve og gjennomføre deknings salg for kjøpers regning.

Personopplysningsloven

Personopplysninger blir behandlet i samsvar med personopplysningsloven.

Boligselgerforsikring

Selger har ikke tegnet boligselgerforsikring på boligen. Selger har likevel utarbeidet en egenerklæring som kjøper bør gjøre seg kjent med før budgivning.

Boligkjøperforsikring

Vedlagt i salgsoppgaven følger informasjon om Boligkjøperforsikring Pluss og Boligkjøperforsikring fra HELP Forsikring AS. Boligkjøperforsikring er en rettshjelpsforsikring som gir trygghet og profesjonell juridisk hjelp dersom det oppdages uventede feil eller mangler ved boligen de neste fem årene. Boligkjøperforsikring Pluss har samme dekning som boligkjøperforsikring + fullverdig advokathjelp på viktige rettsområder i privatlivet. Les mer om begge forsikringene i vedlagte materiell eller på help.no.
Meglerforetaket mottar kr 2 300/2 700/2 600 i kostnadsgodtgjørelse, avhengig av boligtype, samt et tillegg på kr 1 000 ved salg av PLUSS.

Meglers vederlag

Det er avtalt provisjonsbasert vederlag tilsvarende 3,00% av kjøpesum for gjennomføring av salgsoppgaven. I tillegg er det avtalt at oppdragsgiver skal dekke tilretteleggingsgebyr kr 5.550,- oppgjørshonorar kr 4.500,- og visninger kr 1.875,- pr. stk.

Minimumsprovisjonen er avtalt til kr 52.250,-. Meglerforetaket har krav på å få dekket avtalte utlegg i henhold til oppdragsavtale. Dersom handel ikke kommer i stand har megler krav på å få dekket 12.500,- for utført arbeid samt alle utlegg. Alle beløp er inkl. mva.

Oppdragsansvarlig

Marita Lervik
Daglig leder/Faglig Leder/ Eiendomsmegler
marita.lervik@aktiv.no
Tlf: 401 74 219

Ansvarlig megler

Marita Lervik
Daglig leder/Faglig Leder/ Eiendomsmegler
marita.lervik@aktiv.no
Tlf: 401 74 219

Sør-Vest Megleren AS, Fiboveien 2 A
4580 Lyngdal

Salgsoppgavedato

23.02.2024

Tilstandsrapport

📍 Bålyveien 52 , 4521 LINDESNES

🏠 LINDESNES kommune

Gnr. 451, Bnr. 433, Snr. 74



Norsk takst

Norsk takst er bransjeorganisasjonen for landets bygningsakkyndige og takstforetak, med om lag 1400 sertifiserte medlemmer fordelt på omtrent 1000 bedrifter. I boligomsetningen regnes takst rapportene som et helt avgjørende element i den informasjonen som gjøres tilgjengelig for kjøper. Årlig leverer medlemmene rundt 120.000 slike takster. Det gir unik oversikt over norske boliger, og bidrar til at alle oppdrag kan utføres med utgangspunkt i erfaringsbasert kvalitet.

Det stilles høye krav til utdanning, sertifisering og yrkesetikk. Norsk takst er opptatt av at boligomsetningen skal være trygg, og legger vekt på å opptre uavhengig av andre bransjeaktører. Bygningsakkyndige fakturerer sine tjenester uten hensyn til hvilken pris som oppnås, og skal heller ikke på annen måte ha noen egeninteresse knyttet til handelen.

Uavhengighet og god fagkunnskap har over tid bygget troverdighet og tillit. Både selger og kjøper skal kunne stole på bygningsakkyndiges vurderinger. For tilfeller der det likevel skulle oppstå misnøye med utført arbeid, har vi sammen med Forbrukerrådet etablert en klagenemnd.

Norsk takst har en sentral rolle i utviklingen av norske standarder, regler og profesjonsprinsipper, og representerer bransjen i alle relevante internasjonale fora. Dette sikrer at norske bygningsakkyndige tidlig kan tilpasse seg krav og bransjetrender fra utlandet, samtidig som takseringsfaget får en norsk stemme på verdensbasis. Organisasjonen bidrar i næringspolitisk sammenheng, og har vært en pådriver for å sikre at lover og regler gir trygghet for forbrukerne i boligomsetningen.

Takstmann/byggmester Torleif Fjellestad

Er et enmannsforetak som ble etablert i 1994 og jobbet som byggmester frem til 2005. Gikk Teknisk fagskole på midten av 80- tallet og tok senere takstutdanningen gjennom Nito takst systemet i 2005.

Har jobbet på fulltid som takstmann siden 2006 og det har for det meste gått i utarbeidelse av tilstandsrapporter.

Mitt kontor finner dere i Tollbodgaten 8, som ligger midt i Kristiansand sentrum.



Areal (BRA): Hotellbygning med flere leiligheter 69 m²

Befaringsdato: 20.09.2022

Rapportdato: 21.09.2022

Oppdragsnr: 20127-1266

Referansenummer: TJ2384

Autorisert foretak: Takstingeniør/Byggm. Torleif Fjellestad

Vår ref: Andreas Lervik



Gyldig rapport
21.09.2022

Rapporten er gyldig i ett år fra befaringsdato. Skjer det endringer, oppstår skader også videre på boligen, bør du som selger be om oppdatert rapport.



Torleif Fjellestad

Uavhengig Takstmann

21.09.2022 | KRISTIANSAND S

Takstingeniør/Byggm. Torleif

Rådhusgt 21B
900 65 203

Rapportansvarlig

Torleif Fjellestad
Uavhengig Takstmann
torl-fj@online.no
900 65 203



Dette trenger du å vite om tilstandsrapporten

Dette trenger du å vite om tilstandsrapporten



Hva er en tilstandsrapport?

En tilstandsrapport beskriver synlige skader/avvik eller tegn på skader/avvik på boligen. Rapporten fremhever vanligvis ikke positive egenskaper ved boligen.



Hva vurderer en bygningsakkyndig?

Den bygningsakkyndige vurderer boligen ut fra hva man kan forvente av en bygning av samme alder og type. Vurderingen gjøres som regel mot hvordan det var vanlig å bygge og regler som gjaldt da boligen ble oppført (søknadstidspunktet). Forhold som er vanlige for bygningens alder, slik som slitasje etter normal bruk regnes ikke som avvik.



Hva inneholder tilstandsrapporten?

Den bygningsakkyndige undersøker rom og bygningsdeler slik det kommer frem av [Forskrift til avhendingsloven](#). Tilstandsrapporten inneholder bare avvik som den bygningsakkyndige kan se eller kontrollere med enkle hjelpemidler. Det gjøres ikke nærmere undersøkelser slik som åpning av vegger eller andre bygningsdeler. I vegg mot våtrom og rom under terreng kan det borres et hull for å gjøre enkle undersøkelser slik som fuktøk.

Når du kjøper en brukt bolig

Når du kjøper en brukt bolig, er det viktig å være oppmerksom på at dette ikke kan sammenlignes med å kjøpe en ny bolig. Måten boligen ble bygget på kan være annerledes enn i dag. Bygninger svekkes over tid, og utsettes for slitasje blant annet på grunn av bruk og vær og vind. Mange boliger fornyes helt eller delvis, noen i flere omganger, eller det oppføres tilbygg. Særlig for boliger som er pusset opp eller endret, er det viktig å merke seg at fornyelse av overflater ikke nødvendigvis betyr at bygningsdeler under er forbedret.

Vurdering mot byggeår

Den bygningsakkyndige vil vurdere boligen mot hvordan det var vanlig å bygge og regler som gjaldt da bygningen ble oppført (søknadstidspunktet). Den bygningsakkyndige ser etter avvik som har betydning for og som reduserer boligens funksjon og verdi, og som kommer frem av Forskrift til avhendingslova. Noen rom og bygningsdeler slik som bad og vaskerom, og forhold som gjelder sikkerhet mot brann, rekkverk og trapper osv., vil den bygningsakkyndige vurdere mot dagens regelverk. Etter dagens regelverk vil disse kunne få en tilstandsgrad 2 eller 3 uten at det nødvendigvis er krav om at avviket må utbedres.

Tilstandsrapporten beskriver ikke hele boligen

BYGNINGSSAKKYNDIGE SER FOR EKSEMPEL IKKE PÅ (MED MINDRE BYGNINGSDELEN ER NEVNT I RAPPORTEN)

- vanlig slitasje og normal vedlikeholdstilstand
- bagatellmessige forhold som ikke påvirker bygningens bruk eller verdi vesentlig
- etasjeskillere
- tilleggsbygg slik som garasje, bod, anneks, naust også videre
- utvendige trapper
- støttemurer
- skjulte installasjoner
- installasjoner utenfor bygningen
- full funksjonstesting av el- og VVS-installasjoner
- geologiske forhold og bygningens plassering på grunnen
- bygningens planløsning
- bygningens innredning
- løsøre slik som hvitevarer
- utendørs svømmebasseng og pumpeanlegg
- bygningens estetikk og arkitektur
- bygningens lovlighet (bortsett fra bruksendringer, brannceller og forhold som åpenbart kan påvirke helse, miljø og sikkerhet)
- fellesarealer (med mindre boligeier har vedlikeholdsplikt for fellesarealer og dette er kjent for bygningsakkyndig, eller fellesarealet har en særlig tilknytning til boligen).

Tilstanden vurderes med ulike tilstandsgrader

Tilstanden gir uttrykk for en gitt forventet tilstand, blant annet vurdert ut fra alder og normal bruk. Ved Tilstandsgrad 0 (TG0) og Tilstandsgrad 1 (TG1) gir den bygningsakkyndige normalt ingen begrunnelse for valg av tilstandsgrad. Grunnen er at bygningen eller bygningsdelen da bare har normal slitasje. Ved skjulte konstruksjoner kan alder alene avgjøre tilstandsgrad. Når bygningsakkyndige anbefaler tiltak, for eksempel utbedringer, må brukeren av rapporten vurdere om tiltakene er nødvendige og lønnsomme.

Når den bygningsakkyndige velger tilstandsgrad, baseres vurderingen på faste kriterier som følger av gjeldende bransjestandard for Teknisk tilstandsanalyse ved omsetning av bolig og Forskrift til avhendingslova.



TILSTANDSGRAD 0, TG0: INGEN AVVIK

I tillegg må bygningsdelen være tilnærmet ny, mindre enn 5 år. Det må også foreligge dokumentasjon på faglig god utførelse.



TILSTANDSGRAD 1, TG1: MINDRE AVVIK

Normal slitasje. Strakstiltak er ikke nødvendig. TG1 kan gis når bygningsdelen er tilnærmet ny, og det ikke foreligger dokumentasjon på faglig god utførelse.



TILSTANDSGRAD 2, TG2: VESENTLIGE AVVIK OG MINDRE AVVIK SOM ETTER NS 3600 GIR TG 2

- Tilstandsgrad 2, TG2: Avvik som ikke krever umiddelbare tiltak
- Tilstandsgrad 2, TG2: Avvik som kan kreve tiltak

I denne rapporten kan TG2 i Rapportsammendrag være inndelt i tilstander som krever tiltak, og tilstander som ikke krever umiddelbare tiltak. TG2 betyr at konstruksjonen enten har feil utførelse, en skade eller tegn på skade, sterk slitasje eller nedsatt funksjon. Vedlikehold eller tiltak trengs i nær fremtid. Det er grunn til å varsle fare for skader på grunn av alder, eller overvåke bygningsdelen spesielt på grunn av fare for større skade eller følgeskade.



TILSTANDSGRAD 3, TG3: STORE ELLER ALVORLIGE AVVIK

Denne tilstandsgraden brukes ved kraftige tegn på forhold som man må regne med trenger utbedring straks eller innen kort tid. Det er påvist funksjonssvikt eller sammenbrudd.



IKKE UNDERSØKT/IKKE TILGJENGELIG FOR UNDERSØKELSE

Det kan være avvik/skader som ikke er avdekket.

Hva er et anslag på utbedringskostnad?

Hva det vil koste å utbedre rom eller bygningsdeler, er et forsiktig anslag basert på nåværende kvalitet, registrert avvik og angitte tiltak i rapporten. Anslaget er gitt på generelt grunnlag og må ikke forveksles med et pristilbud fra en håndverker. Det kan foreligge avvik og tiltak som ikke kommer frem av rapporten. Utbedringskostnad avhenger blant annet av personlige valg av og markedspris på materialer og tjenesteyter.

I rapporten skal det settes anslag for utbedringskostnad for TG3, og slikt anslag kan også gis ved TG2.



Ingen umiddelbare kostnader



Tiltak under kr. 10 000



Tiltak mellom kr. 10 000 - 50 000



Tiltak mellom kr. 50 000 - 100 000



Tiltak mellom kr. 100 000 - 300 000



Tiltak over kr. 300 000

Beskrivelse av eiendommen

Hotellbygning med flere leiligheter - Byggeår: 2010

UTVENDIG

[Gå til side](#)

En del delte vinduer med fast karm og et åpnevindu, større vindu i stue med fast karm og et vindu på hotellrom med faste sprosser og et åpne vindu.
Hoveddør til leiligheten med glass, tett ytterdør til hotellrom og en balkongdør i stue med glass i hele rammen.
Veranda ut i fra stue med tilhørende glassrekkverk.

INNVENDIG

[Gå til side](#)

Gulv: Parkett.
Himling: Malte slette himlinger.
Vegger: Malt tapet på vegger.
De fleste overflater har normal slitasje ut i fra alder på disse.

Etasjeskiller er av betongdekke.
Det er ikke foretatt noen form for lydmålinger i mellom etasjer. (boenheter)
Bygget er mest sannsynlig blitt utført med radonsperre men ingen dokumentasjon foreligger.
Innerdører av type formpresset slett hvit. (noen er skyvedører)

[Gå til side](#)

VÅTROM

Bad/vaskerom:
Overflater i fra byggeåret.
Veggene har fliser og malt slett himling.
Gulvet er flislagt og har elektriske varmekabler.
Smøremembran med ukjent utførelse og en sluk i dusjhjørne.
Rommet har innredning med nedfelt servant, veggmontert toalett, dusjvegger/hjørne og opplegg for vaskemaskin.
Det er mekanisk avtrekk av type villavent.
Hulltaking er foretatt i fra gangen i mot dusjhjørne, uten å påvise unormale forhold.

Bad (hotellrom):
Overflater i fra byggeåret.
Veggene har fliser og en malt slett himling.
Gulvet er flislagt og har elektriske varmekabler.
Smøremembran med ukjent utførelse og en sluk i dusjhjørne.
Rommet har innredning med nedfelt servant, veggmontert toalett og dusjvegger/hjørne.
Det er mekanisk avtrekk av type villavent.
Hulltaking er foretatt i fra hotellrom, uten å påvise unormale forhold.

KJØKKEN

[Gå til side](#)

Malt slett himlig, malt tapet på vegger og parkettgulv.
Innredning med slette fronter.
Det er kjøkkenventilator med avtrekk ut.

[Gå til side](#)

TEKNISKE INSTALLASJONER

Innvendige vannledninger er av plast (rør i rør).
Det er avløpsrør av plast. (ikke synlig for vurdering)
Leiligheten har naturlig ventilasjon.
Varmtvannstanken er på ca 200 liter.
Sikringsskapet er plassert i gangen av leiligheten og har merkede kurser. Det meste av anlegget er i fra byggeåret og har ingen åpenbare synlige skader/feil.
Leiligheten har røykvarsler og brannslukningsapparat.

Arealer

Oversikt over totalt bruksareal (BRA).

Hotellbygning med flere leiligheter			
ETASJE	TOTALT	P-ROM	S-ROM
Andre	69	69	0
Sum	69	69	0

[Gå til side](#)

Forutsetninger og vedlegg

[Gå til side](#)

Lovlighet

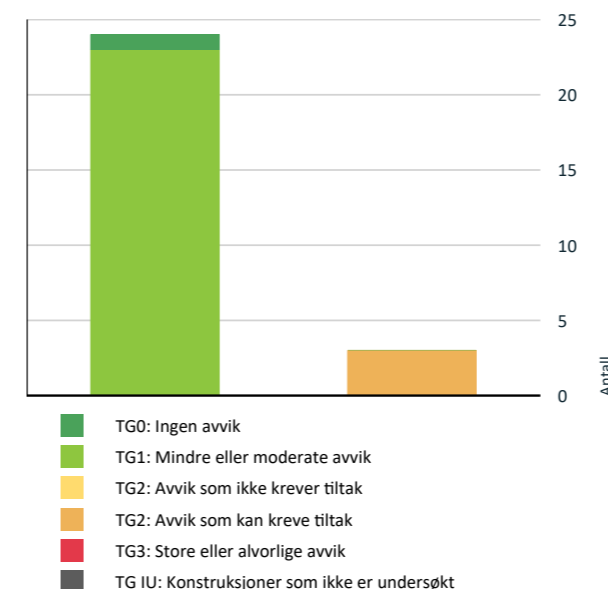
[Gå til side](#)

Hotellbygning med flere leiligheter

- Det foreligger godkjente og byggemeldte tegninger, som stemmer med dagens bruk

Sammendrag av boligens tilstand

Fordeling av tilstandsgrader



Vil du vite mer om tilstandsgrader? Se side 4.

Våtrom > Sanitærutstyr og innredning > Bad (hotellrom) [Gå til side](#)
Det er ikke påvist tilfredsstillende løsning for å synliggjøre lekkasje fra innebygget systerne.

Spesielt for dette oppdraget/rapporten

Ved utarbeidelse av tilstandsrapport for leiligheter i en større bygning i et sameie er ikke utvendige deler med felles ansvar tatt med i rapporten. Eier var ikke til stede på befaringen.

Oppsummering av avvik

Vil du vite mer? Se på rommet eller bygningsdelen senere i rapporten.

Hotellbygning med flere leiligheter

TG 2 AVVIK SOM KAN KREVE TILTAK

Innvendig > Radon [Gå til side](#)
Dokumentasjon på radonsperre foreligger ikke.

Våtrom > Sanitærutstyr og innredning > Bad/vaskerom [Gå til side](#)
Det er ikke påvist tilfredsstillende løsning for å synliggjøre lekkasje fra innebygget systerne.

Tilstandsrapport

HOTELLBYGNING MED FLERE LEILIGHETER



Byggeår
2010

Standard
Normal standard på leiligheten med hotellrom ut ifra alder/konstruksjon - jamfør beskrivelse under konstruksjoner.

Vedlikehold
Leiligheten og hotellrom er jevnlig vedlikeholdt.

UTVENDIG

Vinduer

TG 1

En del delte vinduer med fast karm og et åpnevindu, større vindu i stue med fast karm og et vindu på hotellrom med faste sprosser og et åpne vindu.

Dører

TG 1

Hoveddør til leiligheten med glass, tett ytterdør til hotellrom og en balkongdør i stue med glass i hele rammen.

Balkonger, terrasser og rom under balkonger

TG 1

Veranda ut i fra stue med tilhørende glassrekkverk.



Veranda ut i fra stue.

INNVEDIG

Overflater

TG 1

Gulv: Parkett.
Himling: Malte slette himlinger.
Vegger: Malt tapet på vegger.
De fleste overflater har normal slitasje ut i fra alder på disse.

Etasjeskille/gulv mot grunn

TG 1

Etasjeskiller er av betongdekke.
Det er ikke foretatt noen form for lydmålinger i mellom etasjer. (boenheter)

Radon

TG 2

Bygget er mest sannsynlig blitt utført med radonsperre men ingen dokumentasjon foreligger.

Vurdering av avvik:

- Dokumentasjon på radonsperre foreligger ikke.

Tiltak

- Innhent dokumentasjon, om mulig.

Innvendige dører

TG 1

Innerdører av type formpresst slett hvit. (noen er skyvedører)

VÅTROM

Tilstandsrapport

ANDRE > BAD/VASKEROM

Overflater vegger og himling

TG 1

Veggene har fliser og malt slett himling.

Overflater Gulv

TG 1

Gulvet er flislagt og har elektriske varmekabler.

Sluk, membran og tettesjikt

TG 1

Smøremembran med ukjent utførelse og en sluk i dusjhjørne.



Sluk i dusjhjørne.


Sanitærutstyr og innredning

TG 2

Rommet har innredning med nedfelt servant, veggmontert toalett, dusjvegger/hjørne og opplegg for vaskemaskin.



Innredning.



Ingen hull for synliggjøring av lekkasjevann.

Vurdering av avvik:

- Det er ikke påvist tilfredsstillende løsning for å synliggjøre lekkasje fra innebygget sisterner.

Tiltak

- Det må gjennomføres ytterligere undersøkelser.

Ventilasjon

TG 1

Det er mekanisk avtrekk av type villavent.

Tilstandsrapport

Fukt i tilliggende konstruksjoner

TG 1

Hulltaking er foretatt i fra gangen i mot dusjhjørne, uten å påvise unormale forhold.



Hulltaking i fra gangen.

ANDRE > BAD (HOTELLROM)

Overflater vegger og himling

TG 1

Veggene har fliser og en malt slett himling.

Overflater Gulv

TG 1

Gulvet er flislagt og har elektriske varmekabler.

Sluk, membran og tettesjikt

TG 1

Smøremembran med ukjent utførelse og en sluk i dusjhjørne.



Sluk i dusjhjørne.

Sanitærutstyr og innredning

TG 2

Rommet har innredning med nedfelt servant, veggmontert toalett og dusjvegger/hjørne.



Innredning.

Vurdering av avvik:

- Det er ikke påvist tilfredsstillende løsning for å synliggjøre lekkasje fra innebygget sistene.

Tiltak

- Det må gjennomføres ytterligere undersøkelser.

Ventilasjon

TG 1

Det er mekanisk avtrekk av type villavent.

Fukt i tilliggende konstruksjoner

TG 1

Hulltaking er foretatt i fra hotellrom, uten å påvise unormale forhold.

KJØKKEN

Tilstandsrapport

ANDRE > STUE/KJØKKEN

Overflater og innredning

TG 1

Malt slett himlig, malt tapet på vegger og parkettgulv.
Innredning med slette fronter.



Kjøkkeninnredningen.

Avtrekk

TG 1

Det er kjøkkenventilator med avtrekk ut.

TEKNISKE INSTALLASJONER

Vannledninger

TG 1

Innvendige vannledninger er av plast (rør i rør).



Innvendig stoppekran i et skap på hotellrom.

Avløpsrør

TG 1

Det er avløpsrør av plast. (ikke synlig for vurdering)

Ventilasjon

TG 1

Leiligheten har naturlig ventilasjon.

Varmtvannstank

TG 1

Varmtvannstanken er på ca 200 liter.



Bereder er plassert i et skap på hotellrom.

Elektrisk anlegg

TG 1

Sikringsskapet er plassert i gangen av leiligheten og har merkede kurser. Det meste av anlegget er i fra byggeåret og har ingen åpenbare synlige skader/feil.

1. Foreligger det eltilsynsrapport de siste 5 år, og det er ikke foretatt arbeid på anlegget etter denne, utenom retting av eventuelle avvik i eltilsynsrapport (dvs en el-tilsynsrapport uten avvik)?
Nei
2. Når ble det elektriske anlegget installert eller sist oppdatert?
Byggeåret.
3. Er alle elektriske arbeider/anlegg i boligen utført av en registrert elektroinstallasjonsvirksomhet?
Ja
4. Er det elektriske anlegget utført eller er det foretatt tilleggsarbeider på det elektriske anlegget etter 1.1.1999? I såfall etterspør samsvarserklæring.
Ja
5. Foreligger det kontrollrapport fra offentlig myndighet – Det Lokale Eltilsyn (DLE) eller eventuelt andre tilsvarende kontrollinstanser med avvik som ikke er utbedret eller kontrollen er over 5 år?
Nei
6. Forekommer det at sikringene løses ut?
Nei
7. Har det vært brann, branntiløp eller varmgang (for eksempel termiske skader på deksler, kontaktpunkter eller lignende) i boligens elektriske anlegg?
Nei
8. Er det tegn til at det har vært termiske skader (tegn på varmgang) på kabler, brytere, downlights, stikkontakter og elektrisk utstyr?

Tilstandsrapport

Sjekk samtidig tilstanden på elektrisk tilkobling av varmtvannsbereider, jmfør eget punkt under varmtvannstank
Nei

9. Er der synlig defekter på kabler eller er disse ikke tilstrekkelig festet?
Nei

10. Er det tegn på at kabelinnføringer og hull i inntak og sikringskap ikke er tette, så langt dette er mulig å sjekke uten å fjerne kapslinger?
Nei

11. Finnes det kursfortegnelse, og er den i samsvar med antall sikringer?
Ja

12. Foreta en helhetsvurdering av det elektriske anlegget, dets alder, allmenne tilstand og fare for liv og helse. Bør det elektriske anlegget ha en utvidet el-kontroll?
Nei



Sikringskapet er plassert i gangen av leiligheten.

Branntekniske forhold

TG 0

Leiligheten har røykvarsler og brannslukningsapparat.

1. Er det mangler for brannslukningsutstyr i boligen iht. forskriftskrav?
Nei

2. Er det skader på brannslukningsutstyr eller er apparatet eldre enn 10 år?
Nei

3. Er det mangler på røykvarsler i boligen iht. forskriftskrav?
Nei

4. Er det skader på røykvarslere?
Nei



Arealer, byggetegninger og brannceller



Hva er bruksareal?

$BRA (BRUKSAREAL) = P-ROM (PRIMÆRROM) + S-ROM (SEKUNDÆRROM)$

BRA er måleverdig areal innenfor yttervegger. P-Rom er rom som benyttes til kort eller langt opphold. S-ROM er rom som benyttes til lagring, samt tekniske rom.



Hva er måleverdig areal?

Arealet i rommet må ha minst 1,90 m fri høyde over gulvet og minst bredde på 0,60 m. Et loft med skråtak vil for eksempel bare få registrert målbart areal der høyden er minst 1,90 m og bredden minst 0,60 m. Rommet må ha dør eller luke og gangbart gulv.

Mer om arealer

Takstbransjens retningslinjer for arealmåling forklarer målereglene nærmere, blant annet om måling av areal ved bjelker og skråtak. For areal gjelder også Norsk standard 3940 areal- og volum-beregninger av bygninger med veiledning. Arealmålingene er basert på retningslinjene og bygnings-sakkyndiges eget skjønn. Arealet avrundes og oppgis i hele kvadratmeter (m²), og gjelder for tidspunktet da boligen ble målt.

Arealet kan ikke alltid fastsettes nøyaktig

Bruken av et rom på befaringstidspunktet har betydning for om rommet defineres som P-ROM eller S-ROM. For eksempel kan et rom som under befaringen brukes til beboelse, bli regnet som primærrom, selv om kommunen ikke har godkjent det til slik bruk, eller selv om bruken er i strid med teknisk forskrift.

Areal kan være komplisert eller umulig å måle opp nøyaktig fordi det er vanskelig å fastslå tykkelsen på innervegger, skjevheter i og utforming av bygningskonstruksjoner som karnapp, buer og vinkler som ikke er rette, åpne rom over flere etasjer og så videre.

Eiendommens markedsverdi kan ikke baseres på en matematisk beregning basert på antall kvadratmeter opplyst i rapporten. Opplysninger om areal kan altså ikke alene benyttes for å beregne eiendommens verdi.

Den bygningsakkyndige ser på bruken av boligen opp mot byggetegninger og brannceller

Den bygningsakkyndige ser på byggetegninger hvis de er tilgjengelige, og vurderer da bruken av boligen opp mot tegningene. Bygningsakkyndig kan avdekke om boligen ser ut til å være delt opp i brannceller etter kravene i byggeteknisk forskrift. Reglene om bruksendring og brannceller kan være kompliserte. Søk videre faglige råd om rapporten ikke gir deg svar. Den bygningsakkyndige kan ikke vurdere og svare på alle spørsmål, og kan heller ikke vite om kommunen kan gi unntak for kravene som gjelder. [Vil du vite mer?](#)

Om brannceller

En branncelle er hele eller avgrensede deler av en bygning hvor en brann fritt kan utvikle seg uten at den kan spre seg til andre bygninger eller andre deler av bygningen i løpet av en fastsatt tid.

Om bruksendring

Bruksendring er å endre bruken av et rom fra en tillatt bruk til en annen. Dette kan kreve søknad og tillatelse, for eksempel hvis du endrer et rom fra bod til soverom eller arbeidsrom, eller hvis du endrer en bolig til to separate boliger.

Rom for varig opphold har krav til takhøyde, romstørrelse, rømningsvei og lysforhold som må være oppfylt. Du kan søke kommunen om unntak for kravene, men kan ikke regne med å få unntak for krav som går på helse og sikkerhet, for eksempel krav til rømningsvei.

Bruksendring som krever godkjenning, og som ikke er søkt bruksendret, er ulovlig. Kommunen kan etter plan- og bygningsloven kapittel 32 forfølge overtredelser. Kommunen kan pålegge deg å avslutte den ulovlige bruken, eventuelt å rette eller tilbakeføre rommet til godkjent bruk.

Arealer

Hotellbygning med flere leiligheter

Etasje	Bruksareal BRA m ²				
	Totalt	P-ROM	S-ROM	Primærareal (P-ROM)	Sekundærareal (S-ROM)
Andre	69	69	0	Gang , Stue/kjøkken , Bad/vaskerom , Soverom , Soverom 2, Gang (hotellrom), Bad (hotellrom), Hotellrom	
Sum	69	69	0		

Lovlighet

Byggetegninger

Det foreligger godkjente og byggemeldte tegninger, som stemmer med dagens bruk

Brannceller

Er det påvist synlige tegn på avvik i branncelleinndeling utifra dagens byggeteknisk forskrift?

Ja Nei

Nyere håndverksjenester

Er det ifølge eier utført håndverkstjenester på boligen siste 5 år?

Ja Nei

Krav for rom til varig opphold

Er det påvist avvik i forhold til rømningsvei, dagslysflate eller takhøyde?

Ja Nei

Kommentar:

Befarings - og eiendomsopplysninger

Befaring

Dato	Tilstede	Rolle
20.9.2022	Torleif Fjellestad	Takstmann

Matrikkeldata

Kommune	Gnr	Bnr	Fnr	Snr	Areal	Kilde	Eieforhold
4205 LINDESNES	451	433		74	0 m ²	IKKE OPPGITT (Ambita)	Eiet
Adresse Bålyveien 52							
Hjemmelshaver Lervik Andreas							

Siste hjemmelsovergang

Kjøpesum	År
1 500 000	2019

Kilder og vedlegg

Dokumenter

Beskrivelse	Dato	Kommentar	Status	Sider	Vedlagt
Egenerklæring	19.09.2022		Innhentet	0	Nei
Infoland.no	21.09.2022		Innhentet	0	Nei
Eiendomsverdi.no	21.09.2022		Innhentet	0	Nei
Tegninger	21.09.2022		Innhentet	0	Nei

Tilstandsrapportens avgrensninger

STRUKTUR•REFERANSENIVÅ•TILSTANDSGRADER

• Rapporten er basert på innholds krav i Forskrift til avhendingslova (tryggere bolighandel). Formålet er å gi en tilstandsanalyse til bruk for den som bestiller og/eller i et salg til forbruker, og ikke for andre tredjeparter. Rapportens omfang, struktur, metode og begrepsbruk følger i hovedsak Norsk Standard NS 3600:2018 (Teknisk tilstandsanalyse ved omsetning av bolig), samt Takstbransjens retningslinjer ved tilstandsrapportering for boliger og Takstbransjens retningslinjer for arealmåling.

• Tilbakeholdt eller uriktig informasjon som har betydning for vurderingen, er ikke bygningssakkyndiges ansvar. Rapporten beskriver avvik, altså en tilstand som er dårligere enn referansenivået. Rapporten framhever normalt ikke positive sider ved boligen ut over det som fremgår av tilstandsgradene.

• Tilstanden angis i rapporten og gir uttrykk for en gitt forventet tilstand blant annet vurdert ut fra alder og normal bruk slik:

i) **Tilstandsgrad 0, TG0:** Ingen avvik eller skader. I tillegg må bygningsdelen være tilnærmet ny, mindre enn 5 år, og det foreligger dokumentasjon på faglig god utførelse.

ii) **Tilstandsgrad 1, TG1:** Mindre avvik. Normal slitasje. Strakstiltak ikke nødvendig. TG1 kan gis når bygningsdelen er tilnærmet ny og det ikke foreligger dokumentasjon på faglig god utførelse.

iii) **Tilstandsgrad 2, TG2:** Vesentlige avvik, og mindre avvik som etter NS 3600 gir TG 2, men som ikke nødvendigvis krever umiddelbare tiltak. I denne rapporten kan TG2 i Rapportens sammendrag være inndelt i TG2 som krever tiltak og de som ikke krever umiddelbare tiltak. Konstruksjonen har normalt enten feil utførelse, en skade eller symptomer på skade, sterk slitasje eller nedsatt funksjon. Vedlikehold eller tiltak trengs i nær fremtid, det er grunn til å varsle fare for skader på grunn av alder eller overvåke spesielt på grunn av fare for større skade eller følgeskade. For skjulte konstruksjoner vil alder i seg selv være et symptom som kan gi TG2. For synlige konstruksjoner kan alder sammen med andre symptomer og momenter gi TG2. Avvik under TG2 kan gis sjablongmessig anslag.

iv) **Tilstandsgrad 3, TG3:** Store eller alvorlige avvik. Kraftige symptomer på forhold som man må regne med trenger utbedring straks eller innen kort tid. Påvist funksjonssvikt eller sammenbrudd. Avvik under TG3 skal gis sjablongmessig anslag.

v) **Tilstandsgrad TGiU:** Ikke undersøkt/ikke tilgjengelig for undersøkelse.

• Ved TG0 og TG1 gis det normalt ingen begrunnelse for valg av tilstandsgrad, fordi bygningen eller bygningsdelen da bare har normal slitasje. For anbefalte tiltak ved TG2 og TG3 må brukeren rapporten vurdere om tiltakene er nødvendige og lønnsomme. Hva det vil koste å utbedre rom eller bygningsdeler er et sjablongmessig anslag basert på registrert avvik og angitte tiltak i rapporten. Anslaget er gitt på generelt grunnlag og basert på erfaringstall i seks intervaller, og kan ikke forveksles med en konkret vurdering og tilbud fra en entreprenør eller håndverker. Det må eventuelt innhentes tilbud for en nærmere undersøkelse, og konkret og nøyaktig vurdering av utbedringskostnad. Kostnader til ikke oppdagede avvik/utbedringer/feil kan forekomme. Utbedringskostnad avhenger av personlige preferanser og markedspris på materialer og tjenesteyter.

PREISERINGER

• Avvik vurderes ut fra tekniske forskrifter på godkjenningstidspunktet for bygget. Noen bygningsdeler vurderes

etter gjeldende teknisk forskrift på befaringstidspunktet. Dette gjelder blant annet:

i) Bad, vaskerom (våtrom)

ii) Forhold rundt brann, rømming, sikkerhet, for eksempel rekkverkshøyder/åpninger, ulovlige bruksendringer, brannceller mv.

• For skjulte konstruksjoner slik som vann og avløp uten dokumentasjon, er kvalitet og alder vurdert.

• Fastmonterte installasjoner, for eksempel innfelt belysning (downlights), demonteres ikke for å sjekke dampspærren bak. Dette av hensyn til bygningssakkyndiges kompetanse og risikoen for skade.

• Kontroll av fukt i konstruksjonen ved hulltaking i bad og vaskerom (våtrom), rom under terreng (kjelleretasje, underetasje og sokkeletasje) eller andre bygningsdeler skjer etter eiers aksept. Hulltaking av våtrom og rom under terreng kan unntaksvis unnlates, se Forskrift til Avhendingsloven.

• Kontroll av romfunksjoner for P-ROM utføres kun når det ikke foreligger godkjente og byggemeldte tegninger, eller når tegninger ikke stemmer med dagens bruk.

• Bygningssakkyndig gir en forenklet vurdering av branntekniske forhold og elektriske installasjoner i boligen dersom det er mer enn fem år siden sist boligen hadde el-tilsyn. Bygningssakkyndig kan anbefale å konsultere offentlige myndigheter eller kvalifisert elektrofaglig fagperson ved behov for grundigere undersøkelser.

TILLEGGSUNDERSØKELSER

Etter avtale kan tilstandsanalysen utvides til også å omfatte tilleggsundersøkelser utover minimumskravet i forskriften.

BEFARINGEN

Rapporten gir en vurdering av byggverk og bygningsdeler som bygningssakkyndig har observert, og som fremkommer av Forskrift til avhendingsloven. Rapporten er likevel ingen garanti for at det ikke kan finnes skjulte feil, skader og mangler. NS 3600:2018 (Teknisk tilstandsanalyse ved omsetning av bolig) har undersøkelsesnivå fra 1 til 3, der undersøkelsesnivå 1 er det laveste og baseres på visuell observasjon. Rapporten baseres på undersøkelsesnivå 1 med få unntak (våtrom og rom under terreng). I praksis betyr dette at gjennomføringen av befaringen begrenses som følger:

• Det utføres kun visuelle observasjoner på tilgjengelige flater uten fysiske inngrep (f.eks. riving).

• Flater som er skjult av snø eller på annen måte ikke er tilgjengelig eller skjult, blir ikke kontrollert. Det foretas ikke funksjonsprøving av bygningsdeler, som isolasjon, piper, ventilasjon, el. anlegg, osv.

• Det gis ingen vurdering av boligens tilbehør, hvite- og brunevarer og annet inventar. Dette gjelder også integrert tilbehør.

• Inspisering av yttertak er basert på det som er synlig, normalt på innsiden fra loftet og utvendig fra stige/bakkenivå. Befaring av tak må være sikkerhetsmessig forsvarlig for å kunne gjennomføres.

• Stikkprøvetakninger er utvalgt tilfeldig og kan innebære kontroll under overflaten med spiss redskap eller lignende.

Tilstandsrapportens avgrensninger

UTTRYKK OG DEFINISJONER

• Tilstand: Byggverkets eller bygningsdelens tekniske, funksjonelle eller estetiske status på et gitt tidspunkt.

• Symptom: Observerbart forhold som gir indikasjon på hvilken tilstand et byggverk eller en bygningsdel befinner seg i. Benyttes ved beskrivelse av avvik.

• Skadegjørere: Zoologiske eller biologiske skadegjørere, i hovedsak råte, sopp og skadedyr.

• Fuksøk: Overflatesøk med egnet søkeutstyr (fuktindikator) eller visuelle observasjoner.

• Fuktmåling: Måling av fuktinnhold i materiale eller i bakenforliggende konstruksjon ved bruk av egnet måleutstyr (blant annet hammerelektrode og pigger).

• Utvidet fuksøk (hulltaking): Boring av hull for inspeksjon og fuktmåling i risikoutsatte konstruksjoner, primært i tilstøtende vegger til bad, utforede kjellervegger og eventuelt i oppforede kjellergulv.

• Normal slitasjegrad: Forventet nedsliting av materiale i overflaten som er basert på enkle visuelle observasjoner. Kan vurderes sammen med bygningsdelens alder.

• Forventet gjenværende brukstid: Anslått tid et byggverk eller en del av et byggverk fortsatt vil være tjenlig for sitt formål (NS3600, Termer og definisjoner punkt 3.9)

AREALBEREGNING FOR BOENHETER

• Areal fastsettes etter Forskrift til avhendingsloven, Takstbransjens retningslinjer for arealmåling og Norsk Standard 3940, Areal- og volum-beregninger av bygninger, med veiledning. Hvis det er motsetning mellom disse, gjelder Takstbransjens retningslinjer.

• Areal oppgis i hele kvadratmeter i rapporten, og gjelder for det tidspunkt oppmålingen fant sted.

• Bruksareal (BRA) er det måleverdige arealet som er innenfor omsluttete vegger målt i gulvhøyde (bruttoareal minus arealet som opptas av yttervegger). I tillegg til gulvhøyde gjelder regler om fri bredde for at arealet skal være målbart, med betydning for BRA av for eksempel loft med skråtak. Samlet BRA for et plan eller en bruksenhet er P-ROM og S-ROM til sammen. P-ROM er måleverdige rom som benyttes til kort eller langt opphold. P-ROM er bruksareal av primærdelen. Vegger mellom P-ROM måles som P-ROM. S-ROM er måleverdige rom som benyttes til lagring, og tekniske rom. Rom skal ha atkomst og gangbart gulv for å kunne regnes som S-ROM/målbart areal.

• Fordelingen mellom P-ROM og S-ROM er basert på retningslinjene og bygningssakkyndiges eget skjønn. Bruken av et rom på befaringstidspunktet har betydning for om rommet defineres som P-ROM eller S-ROM. Dette betyr at rommet både kan være i strid med teknisk forskrift og mangle godkjennelse i kommunen for den aktuelle bruken, uten at dette vil få betydning for valg av arealkategori.

• Eiendommens markedsverdi kan ikke baseres på en rent matematisk beregning i forhold til antall kvadratmeter opplyst i rapporten. Opplysninger om areal kan altså ikke alene benyttes for beregning av eiendommens verdi.

PERSONVERN

Norsk takst, bygningssakkyndig og takstforetaket behandler personopplysninger som bygningssakkyndig trenger for å kunne utarbeide rapporten. Personvernerklæring med informasjon om bruk av personopplysninger og dine rettigheter finner du her www.norsktakst.no/norsk/om-norsktakst/personvernerklaering/

DELING AV PERSONOPPLYSNINGER FOR TRYGGERE BOLIGHANDEL OG MULIG RESERVASJON

Norsk takst og deres samarbeidspartnere benytter personopplysninger fra rapporten for analyse- og statistikkformål, samt utvikling og drift av produkter og tjenester for takstbransjen og andre aktører i bolig-omsetningen. Les mer om dette og hvordan du kan reservere deg på <https://www.norsktakst.no/norsk/om-norsk-takst/personvernerklaering/reservasjon/>

Vendu lager en boliganalyse basert på opplysninger fra rapporten. Les mer om dette og hvordan du kan reservere deg her: <https://samtykke.vendu.no/TJ2384>

KLAGEORDNING FOR FORBRUKERE

Er du som forbruker misfornøyd med bygningssakkyndiges arbeid eller opptreden ved taksering av bolig eller fritidshus, se www.takstlagenemnd.no for mer informasjon

EGENERKLÆRINGSSKJEMA

Til orientering vil dette skjema være en del av salgsoppgaven

Meglerfirma Oppdragsnr.

Adresse

Postnr. Sted

Er det dødsbo? Nei Ja
Salg ved fullmakt? Nei Ja
Har du kjennskap til eiendommen? Nei Ja

Dersom eiendommen selges ved fullmakt, navn på fullmektig

Når kjøpte du boligen? Hvor lenge har du bodd i boligen?

Har du bodd boligen siste 12 mnd? Nei Ja

I hvilket forsikringselskap har du tegnet villa/husforsikring? Pølse/avtalenr

Selger 1 Fornavn Etternavn

Selger 2 Fornavn Etternavn

SPØRSMÅL FOR ALLE TYPER EIENDOMMER (spørsmål som besvares med «Ja», skal beskrives nærmere i «Beskrivelse»)

- Kjenner du til om det er/har vært feil tilknyttet våtrommene, f.eks. sprekker, lekkasje, råte, lukt ellersoppkader?
 Nei Ja Beskrivelse
- Kjenner du til om det er utført arbeid på bad/våtrom? Hvis nei, gå til punkt 3.
 Nei Ja Beskrivelse
- 1.1 Redegjør for årstallet og hva som ble gjort:
Beskrivelse
- 2.2 Ble tettesjikt/membran/sluk oppgradert/fornyet?
 Nei Ja Beskrivelse
- 2.3 Hvem er arbeidet utført av? Eventuelt firmanavn og navn på håndverker opplyses.
Beskrivelse
- 2.4 Er arbeidet, eller deler av arbeidet, utført av ufaglært eller ved egeninnsats/dugnad?
 Nei Ja Beskrivelse
- 2.5 Er forholdet byggemeldt? Nei Ja
3. Kjenner du til om det er/har vært tilbakeslag av avløpsvann i sluk eller lignende?
 Nei Ja Beskrivelse
4. Kjenner du til om det er feil ved/utført arbeid/eller vært kontroll på vann/avløp? Hvis nei, gå videre til punkt 5.
 Nei Ja Beskrivelse


Initialer selger:

Initialer kjøper (ved oppgjør oppdrag):

1

- 4.1 Er arbeidet utført av ufaglært eller ved egeninnsats/dugnad?
 Nei Ja Beskrivelse
- 4.2 Hvem er arbeidet utført av? Eventuelt firmanavn og navn på håndverker opplyses.
Beskrivelse
5. Kjenner du til om det er/har vært problemer med drenering, fuktinnsig, øvrig fukt eller fuktmerker i underetasjen/kjellere?
 Nei Ja Beskrivelse
6. Kjenner du til om det er/har vært problemer med ildsted/skorstein/pipe, f.eks. dårlig trekk, sprekker, pålegg, fyringsforbud eller lignende?
 Nei Ja Beskrivelse
7. Kjenner du til om det er/har vært f.eks. sprekker i mur, skjeve gulv eller lignende?
 Nei Ja Beskrivelse
8. Kjenner du til om det er/har vært sopp/råteskader/insekter eller skadedyr i boligen som: rotter, mus, maur eller lignende?
 Nei Ja Beskrivelse
9. Kjenner du til om det er/har vært skjeggkre i boligen?
 Nei Ja
10. Kjenner du til om det er/har vært utettheter i terrasse/garasje/tak/fasade?
 Nei Ja Beskrivelse
- 10.1 Har det vært utført arbeid på takteking/takrenner/beslag? Hvis ja; beskriv hvilke tiltak som er utført.
 Nei Ja Beskrivelse
- 10.2 Hvem er arbeidet utført av? Eventuelt firmanavn og navn på håndverker opplyses.
Beskrivelse
11. Kjenner du til om det er/har vært utført arbeider på el-anlegget eller andre installasjoner (f.eks. oljetank, sentralfyr, ventilasjon)? Hvis nei, gå videre til punkt 12.
 Nei Ja Beskrivelse
- 11.1 Hvem er arbeidet utført av? Eventuelt firmanavn og navn på håndverker opplyses.
Beskrivelse
- 11.2 Foreligger det samsvarserklæring (i henhold til forskrift om elektriske lavspenningsanlegg)?
 Nei Ja Beskrivelse
12. Kjenner du til om det er utført kontroll av el-anlegget og/eller andre installasjoner (f.eks. oljetank, sentralfyr, ventilasjon, varmepumpe)?
 Nei Ja Beskrivelse
13. Kjenner du til om ufaglærte har utført arbeider som normalt bør utføres av faglærte personer, utover det som er nevnt tidligere (f.eks. på drenering, murerarbeid, tømmerarbeid etc)?
 Nei Ja Beskrivelse
14. Har du ladeanlegg/ladeboks for elbil i dag?
 Nei Ja Kommentar
15. Kjenner du til forslag eller vedtatte reguleringsplaner, andre planer, nabovarsel eller offentlige vedtak som kan medføre endringer i bruken av eiendommen eller av eiendommens omgivelser?
 Nei Ja Beskrivelse


Initialer selger:

Initialer kjøper (ved oppgjør oppdrag):

2

16. Kjenner du til om det foreligger påbud/heftelser/krav/manglende tillatelser vedrørende eiendommen?
 Nei Ja Beskrivelse: _____
17. Er det nedgravd oljetank på eiendommen?
 Nei Ja Beskrivelse: _____
- 17.1 Hvis ja, har kommunen gitt dispensasjon til at den nedgravde oljetanken kan bli liggende, for eksempel ved at den nedgravde oljetanken tømmes, saneres eller fylles igjen med masser?
 Nei Ja Kommentar: _____
18. Selges eiendommen med utleiedel, leilighet eller hybel e.l.? Hvis nei, gå videre til punkt 18.2.
 Nei Ja Beskrivelse: HOTEL ROM
- 18.1 Hvis ja, er ovenfor nevnte godkjent for utleie hos bygningsmyndighetene?
 Nei Ja Beskrivelse: _____
- 18.2 Er det foretatt radonmåling? Hvis ja, hva er radonverdien?
 Nei Ja Beskrivelse: _____ Siste målte radonverdi: _____
19. Kjenner du til om det er innredet/bruksendret/bygget ut kjeller eller loft eller andre deler av boligen? Hvis nei, gå videre til punkt 20.
 Nei Ja Beskrivelse: _____
- 19.1 Er innredningen/utbyggingen godkjent hos bygningsmyndighetene?
 Nei Ja Beskrivelse: _____
20. Kjenner du til manglende brukstillatelse eller ferdigattest?
 Nei Ja Beskrivelse: _____
21. Kjenner du til om det foreligger skaderapporter/tilstandsvurderinger eller utførte målinger?
 Nei Ja Beskrivelse: _____
22. Er det andre forhold av betydning ved eiendommen som kan være relevant for kjøper å vite om (f.eks. rasfare, tinglyste forhold eller private avtaler)? Hvis ja, redegjør:
 Nei Ja Beskrivelse: _____

SPØRSMÅL FOR BOLIG I SAMEIE/BORETTSLAG/BOLIGAKSJESELSKAP:

23. Kjenner du til om sameiet/laget/selskapet er involvert i tvister av noe slag?
 Nei Ja Beskrivelse: UTLEIE AV TILHØRENDE HOTELROM
24. Kjenner du til vedtak/forslag til vedtak om forhold vedr. eiendommen som kan medføre økte felleskostnader/økt fellesgjeld?
 Nei Ja Beskrivelse: _____
25. Kjenner du til om det er/har vært sopp/råteskader/insekter/skadedyr i sameiet/laget/selskapet (fellesareal eller i andre boliger) som: rotter, mus, maur eller lignende?
 Nei Ja Beskrivelse: _____
26. Kjenner du til om det er/har vært skjevgkre i sameiet/laget/selskapet (fellesareal eller i andre boliger)?
 Nei Ja Beskrivelse: _____

TILLEGGSKOMMENTAR (Er det behov for plass til flere kommentarer, skal disse skrives på eget ark)

JEG HAR KUN VÆRT DER SELV EN UKE I 2019, ELLERS HAR DEN VÆRT UTLEID GJENNOM HAVHOTELLET

Jeg bekrefter at opplysningene er gitt etter beste skjønn. Jeg er kjent med at dersom jeg har gitt ufullstendige, uriktige eller misvisende opplysninger om eiendommen, vil selskapet kunne søke hel eller delvis regress for sine utbetalinger eller redusere sitt ansvar helt eller delvis, jfr. vilkår for boligselgerforsikring punkt 7.1 og forsikringsavtaleloven kapittel 4. Jeg er orientert om mitt mulige ansvar som selger etter avhendingsloven, eventuelt etter kjøpsloven (aksjeboliger), og om forsikringsgiver sitt boligselgerforsikringstilbud. Jeg er klar over at avtale om forsikring er bindende. Jeg er også klar over at premietilbudet først kan påberopes når boligen er solgt (budaksept). Premietilbudet som er gitt av megler er bindende for forsikringsgiver i 6 – seks – måneder fra oppdragsinngåelse med megler. Etter dette vil premien og forsikringsvilkårene kunne justeres. Når premietilbudet ikke lenger er bindende for forsikringssselskapet må egenerklæringskjemaet signeres på nytt og eventuelle endringer påføres. Det vil da være forsikringspremien og forsikringsvilkårene på ny signeringsdato som legges til grunn.

AL

Initialer selger:

Initialer kjøper (ved oppgjørsoppdrag):

3

Det kan ikke tegnes boligselgerforsikring ved salg av boligeiendom i følgende tilfeller:

- mellom ektefeller eller slektninger i rett oppstigende eller nedstigende linje, søsken, eller
 - mellom personer som bor eller har bodd på boligeiendommen og/eller
 - når salget skjer som ledd i sikredes næringsvirksomhet/er en næringseiendom
 - etter at boligeiendommen er lagt ut for salg
 - ved salg av helårs- og fritidsbolig må det foreligge en tilstandsrapport som er i henhold til Forskrift til avhendingslova (tryggere bolighandel)
- Forsikringssselskapet kan ved skriftlig samtykke akseptere tegning av forsikring også i ovennevnte tilfeller. Dersom selskapet ikke har gitt skriftlig samtykke, kan erstatningen bortfalle.

Ved oppgjørsoppdrag trer forsikringen i kraft når kontrakten er signert av begge parter, begrenset til siste 12 måneder før overtakelse.

Før øvrig oppfordrer selger potensielle kjøpere til å undersøke eiendommen grundig, jfr. avhendingslovens § 3-10 og kjøpslovens § 20 (aksjeboliger).

Jeg ønsker å tegne boligselgerforsikring, og bekrefter å ha mottatt og lest forsikringsvilkårene og informasjonsbrosjyre til selger i forbindelse med tegning av boligselgerforsikring. Forsikringen trer i kraft på det tidspunkt det foreligger en budaksept mellom partene, begrenset til tolv måneder før overtagelse. Ved oppgjørsoppdrag trer forsikringen i kraft når kontrakten er signert av begge parter, begrenset til siste 12 måneder før overtakelse. Jeg bekrefter med dette at eiendommen ikke er en næringsseiendom, at den ikke selges som ledd i næringsvirksomhet eller mellom ektefeller eller slektninger i rett oppstigende eller nedstigende linje, søsken, eller mellom personer som bor eller har bodd på boligeiendommen.

Gyldig forsikring forutsetter at det for helårs- og fritidsbolig foreligger tilstandsrapport som er i henhold til Forskrift til avhendingslova (tryggere bolighandel). Forsikringen er ugyldig dersom den tegnes i strid med forsikringsvilkårene. Jeg er innforstått med at eiendomsmeglere ikke har fullmakt til å gjøre unntak fra ovennevnte begrensninger. Jeg er oppmerksom på at 8% av total forsikringskostnader honorar til Söderberg & Partners.

Jeg ønsker ikke å tegne boligselgerforsikring, men megler har tilbudt meg å tegne slik forsikring.

Jeg kan ikke tegne boligselgerforsikring ihht. vilkår.

Dato 19.09.22 Sted LTVENAK

Signatur selger 1:

[Handwritten signature]

Signatur selger 2:

AL

Initialer selger:

Initialer kjøper (ved oppgjørsoppdrag):

4

VEDTEKTER

FOR

SAMBIET LINDESNES RESORT

For så vidt ikke annet følger av disse vedtektene, gjelder reglene i lov om eierseksjoner av 16. juni 2017.

Innhold	
1	Navn.....3
1-1	Navn og opprettelse.....3
1-2	Hva sameiet omfatter3
2	Rettslig råderett.....3
2-1	Rettslig råderett3
3	Bruken av fellesarealene og den enkelte bruksenhet4
3-1	Rett til bruk.....4
3-2	Tiltak for seksjonseiere med nedsatt funksjonsevne.....4
3-3	Ordensregler.....4
3-4	Enerett til bruk.....4
4	Parkering.....4
4-5	Ladepunkt for el-bil o.l.5
4-6	Parkeringsplasser for personer med nedsatt funksjonsevne5
5	Vedlikehold.....5
5-1	Seksjonseierens vedlikeholdsplikt5
5-2	Sameiets vedlikeholdsplikt6
6	Felleskostnader, pantesikkerhet og heftelsesform6
6-1	Felleskostnader6
6-2	Panterett for seksjonseierens forpliktelse7
6-3	Heftelsesform7
7	Pålegg om salg og fravikelse - Mislighold7
7-1	Pålegg om salg - eierseksjonsloven § 387
7-2	Fravikelse – eierseksjonsloven § 397
8	Styret og dets vedtak7
8-1	Styret - sammensetning7
8-2	Styrets oppgaver7
8-3	Representasjon og fullmakt8
9	Årsmøtet.....8
9-1	Myndighet8
9-2	Tidspunkt for årsmøtet.....8
9-3	Varsel om og innkalling til årsmøte.....8
9-4	Saker som skal behandles på ordinært årsmøte9
9-5	Møteledelse og protokoll9
9-6	Stemmerett og fullmakt9

9-7 Beslutninger på årsmøtet	9
10 Elektronisk kommunikasjon.....	10
11 Ugildhet og mindretallsvern	10
11-1 Ugildhet	10
11-2 Mindretallsvern.....	11

1 Navn

1-1 Navn og opprettelse

Sameiets navn er Sameiet Lindesnes Resort. Sameiet er opprettet ved seksjoneringsbegjæring tinglyst 30. juni 2010.

1-2 Hva sameiet omfatter

Sameiet består av 77 boligseksjoner og 1 næringsseksjon på eiendommen gnr. 151 bnr. 433 i Lindesnes kommune.

Den enkelte bruksenhet består av en hoveddel, samt eventuelt en eller flere seksjonerte tilleggsdeler. Hoveddelen består av en klart avgrenset og sammenhengende del av bebyggelsen på eiendommen.

Seksjon 1 Næringsseksjon, heretter kalt driftsseksjonen)

Seksjon 2-78 Boligseksjoner, med tilhørende altan, hotellrom og ekstern bod på svalgang.

Seksjonerte tilleggsdeler omfatter:

De deler av eiendommen som ikke inngår i de enkelte bruksenheter er fellesareal.

2 Rettslig råderett

2-1 Rettslig råderett

Den enkelte seksjonseier rår som en eier over seksjonen og har full rettslig råderett over sin seksjon, herunder rett til overdragelse, utleie og pantsettelse, med mindre noe annet følger av lov eller disse vedtektene.

Eierne av boligseksjonene kan bare leie ut hotellrommet av seksjonen etter de retningslinjer som er nedfelt i seksjonseierens avtale om utleie med Lindesnes Havhotell AS (næringsseksjonen).

Leiligheten kan ikke leies ut via kommersielle salgskanaler.

Ved salg av boligseksjon har de andre seksjonseierne ikke innløsnings- eller forkjøpsrett.

3 Bruken av fellesarealene og den enkelte bruksenhet

3-1 Rett til bruk

(1) Den enkelte seksjonseier har enerett til bruk av sin bruksenhet og rett til å nytte fellesarealer til det de er beregnet eller vanlig brukt til, og til annet som er i samsvar med tiden og forholdene.

(2) Den fysiske rådigheten til eierne av boligseksjonene skal være begrenset ved avtale om pliktig utleie av hotellrommet i perioden 15. september til 15. juni hvert år. Utleieplikten kan ikke reduseres – ved vedtektsendring eller på annen måte – uten tilslutning fra Lindesnes kommune.

(3) Eier av næringsseksjonen kan drive slik virksomhet som naturlig hører til driften av hotellet, herunder blant annet restaurant, kafé, uteservering, marina mv. også om dette medfører lukt, røyk eller støy. Parkeringsarealer kan også nyttes til næringsdrift av hotellet.

(4) Næringsseksjonen kan ved anledning/ tilstelninger betinge full bruk av felles parkeringsanlegg/ ballspill – bassengareal. Eierne av seksjonene skal informeres i god tid og ved oppslag på sameiets oppslagstavle.

(4) Bruksenheten kan bare nyttes i samsvar med formålet.

(5) Bruken av bruksenheten og fellesarealene må ikke på en urimelig eller unødvendig måte være til skade eller ulempe for andre seksjonseiere.

(6) Alle installasjoner på fellesarealer / utvendige arealer krever forhåndssøknad til, og samtykke fra, styret eller årsmøtet, herunder oppsetting/ montering av parabolantenne, varmpumpe, markise o.l.

3-2 Tiltak for seksjonseiere med nedsatt funksjonsevne

En seksjonseier kan med samtykke fra styret gjennomføre tiltak på fellesarealene som er nødvendige på grunn av seksjonseierens eller husstandsmedlemmenes nedsatte funksjonsevne. Styret kan bare nekte å samtykke dersom det foreligger en saklig grunn.

3-3 Ordensregler

Årsmøtet kan fastsette vanlige ordensregler. Selv om det er vedtatt forbud mot dyrehold, kan bruker av seksjonen holde dyr dersom gode grunner taler for det, og dyreholdet ikke er til ulempe for de øvrige brukere av eiendommen.

3-4 Enerett til bruk

4 Parkering

4-1 Organisering

2 stk. Handicap- og 3 stk. EL-parkeringsplasser skal være forbeholdt næringsseksjonens gjester. Parkeringsareal eller andre arealer som er en del av Sameiet, skal ikke brukes som langtidsparkering av tilhengere, båter eller biler etc. Sykler, barnevogner o.l. skal ikke etterlates i trappeopp ganger eller heisområder.

Næringsseksjonen har tilgang til å parkere en båt under tak i perioden oktober – april.

4-2 Ladepunkt for el-bil o.l.

(1) En seksjonseier kan med samtykke fra styret anlegge ladepunkt for elbil og ladbare hybrider i tilknytning til en parkeringsplass seksjonen disponerer, eller andre steder som styret anviser. Styret kan bare nekte samtykke dersom det foreligger en saklig grunn.

(2) Kostnader til etablering av ladepunkt, vedlikehold og strøm dekkes av den enkelte seksjonseier.

4-3 Parkeringsplasser for personer med nedsatt funksjonsevne

Personer med nedsatt funksjonsevne kan kreve at styret pålegger en annen seksjonseier å bytte parkeringsplass. Bytteretten gjelder bare dersom seksjonseieren med nedsatt funksjonsevne allerede disponerer en parkeringsplass i sameiet. Retten til å bruke en tilrettelagt plass varer så lenge et dokumentert behov er til stede. Retten gjelder bare parkeringsplasser som i vedtak etter plan- og bygningsloven er krevet opparbeidet til bruk av personer med nedsatt funksjonsevne. Denne vedtektsbestemmelsen kan ikke endres uten at samtlige seksjonseiere uttrykkelig sier seg enige. Kommunen har vetorett mot endringen.

5 Vedlikehold

5-1 Seksjonseierens vedlikeholdsplikt

(1) Seksjonseieren skal vedlikeholde bruksenheten slik at skader på fellesarealene og andre bruksenheter forebygges, og slik at de øvrige seksjonseierne slipper ulemper. Vedlikeholdsplikten omfatter også eventuelle tilleggsdeler. Seksjonseierens vedlikeholdsplikt omfatter slikt som

- a) inventar
- b) utstyr, som vannklosett, varmtvannsbereder, badekar og vasker
- c) apparater, for eksempel brannslukningsapparat
- d) skap, benker, innvendige dører med karm
- e) listverk, skillevegger, tapet
- f) gulvbelegg, varmekabler, membran og sluk
- g) vegg-, gulv- og himlingsplater
- h) rør, ledninger, sikringskap fra og med første hovedsikring eller inntakssikring
- i) vinduer og ytterdører

Seksjonseieren skal vedlikeholde våtrom slik at lekkasjer unngås.

(2) Vedlikeholdet omfatter også nødvendig reparasjon og utskifting av det som er nevnt ovenfor, men ikke utskifting av sluk, vinduer og ytterdører. Seksjonseieren er likevel ansvarlig for utskifting av ødelagte vindusruter.

(3) Seksjonseieren skal rense sluk og holde avløpsrør åpne frem til fellesledningen. Dette gjelder også sluk på balkong eller lignende som ligger til bruksenheten.

(4) Seksjonseieren skal holde bruksenheten fri for insekter og skadedyr.

(5) Vedlikeholdsplikten omfatter ikke reparasjon eller utskifting av tak, bjelkelag, bærende veggkonstruksjoner og rør eller ledninger som er bygget inn i bærende konstruksjoner.

(6) Vedlikeholdsplikten omfatter også utbedring av tilfeldige skader, for eksempel skader som er forårsaket av uvær, innbrudd eller hærverk.

(7) Oppdager seksjonseieren skade i bruksenheten som sameiet er ansvarlig for å utbedre, plikter seksjonseieren straks å sende skriftlig varsel til styret.

(8) Etter et eierskifte har den nye seksjonseieren plikt til å utføre vedlikehold, inkludert reparasjoner og utskifting i henhold til denne bestemmelse. Denne plikten gjelder selv om vedlikeholdet skulle vært utført av den tidligere seksjonseieren.

(9) En seksjonseier som ikke oppfyller vedlikeholdsplikten, skal erstatte tap dette påfører andre seksjonseiere, jf. eierseksjonsloven § 34.

5-2 Sameiets vedlikeholdsplikt

(1) Sameiet skal holde bygninger og eiendommen for øvrig i forsvarlig stand så langt plikten ikke ligger på seksjonseierne.

(2) Felles rør, ledninger, kanaler og andre felles installasjoner som går gjennom boligen, skal sameiet holde ved like. Sameiet har rett til å føre nye slike installasjoner gjennom boligen dersom det ikke er til vesentlig ulempe for sameieren. Sameiets vedlikeholdsplikt omfatter også utvendig vedlikehold av vinduer.

(3) Sameiets vedlikeholdsplikt omfatter også utskifting av vinduer, herunder nødvendig utskifting av isolerglass, og ytterdører til boligen eller reparasjon eller utskifting av tak, bjelkelag, bærende veggkonstruksjoner, sluk, samt rør eller ledninger som er bygd inn i bærende konstruksjoner med unntak av varmekabler.

(4) Seksjonseieren skal gi adgang til boligen slik at sameiet kan utføre sin vedlikeholdsplikt, herunder ettersyn, reparasjon eller utskifting. Ettersyn og utføring av arbeid skal gjennomføres slik at det ikke er til unødig ulempe for seksjonseieren eller annen bruker av boligen.

(5) Seksjonseierne kan kreve erstatning fra sameiet for skader som følger av forsømt vedlikehold fra sameiet.

6 Felleskostnader, pantessikkerhet og heftelsesform

6-1 Felleskostnader

(1) Kostnader med eiendommen som ikke knytter seg til den enkelte bruksenhet, skal fordeles mellom seksjonseierne etter sameiebrøken med mindre særlige grunner taler for å fordele kostnadene etter nytten for den enkelte bruksenhet eller etter forbruk. Kostnader til Tv og internett fordeles med lik andel per seksjon.

(2) Den enkelte seksjonseier skal forskuddsvis hver måned betale akontobeløp fastsatt av seksjonseierne på årsmøtet eller av styret. Akontobeløpet kan også dekke avsetning av midler til framtidig vedlikehold, påkostninger eller andre fellestiltak på eiendommen, dersom årsmøtet har vedtatt slik avsetning.

6-2 Panterett for seksjonseiernes forpliktelse

De andre seksjonseierne har lovbestemt panterett i seksjonen for krav mot seksjonseieren som følger av sameieforholdet, jf. eierseksjonslovens § 31. Pantekravet kan ikke overstige et beløp som for hver bruksenhet svarer til to ganger folketrygdens grunnbeløp på tidspunktet da tvangsdekning besluttes gjennomført.

6-3 Heftelsesform

For felles ansvar og forpliktelser hefter den enkelte seksjonseier i forhold til sin sameiebrøk.

7 Pålegg om salg og fravikelse - Mislighold

7-1 Pålegg om salg - eierseksjonsloven § 38

Hvis en sameier til tross for advarsel vesentlig misligholder sine plikter, kan styret pålegge vedkommende å selge seksjonen, jfr. eierseksjonslovens § 38. Advarsel skal gis skriftlig og opplyse om at vesentlig mislighold gir styret rett til å kreve seksjonen solgt.

7-2 Fravikelse – eierseksjonsloven § 39

Medfører seksjonseierens oppførsel fare for ødeleggelse eller vesentlig forringelse av eiendommen, eller er sameierens oppførsel til alvorlig plage eller sjenanse for eiendommens øvrige brukere, kan styret kreve fravikelse av seksjonen etter tvangsfullbyrdelseslovens kapittel 13

8 Styret og dets vedtak

8-1 Styret - sammensetning

(1) Sameiet skal ha et styre som skal bestå av en styreleder og to andre medlemmer med to varamedlemmer. Styret bør fortrinnsvis ha tre representanter fra boligseksjonene (to medlemmer og ett varamedlem), og to representanter fra næringsseksjonen (ett medlem og ett varamedlem).

Som styremedlem velges fysiske personer eller juridiske personer. Ved valg av juridisk person som styremedlem, skal det velges en utpekt representant for vedkommende.

(2) Funksjonstiden for styreleder og de andre medlemmene er to år. Styremedlem og varamedlem kan gjenvelges.

(3) Årsmøtet skal velge styret med vanlig flertall av de avgitte stemmene. Styreledere skal velges særskilt. Styret velger nestleder blant sine medlemmer.

8-2 Styrets oppgaver

(1) Styret skal sørge for vedlikehold og drift av eiendommen og ellers sørge for forvaltningen av sameiets anliggender i samsvar med lov, vedtekter og beslutning på årsmøtet. Styret skal treffe alle beslutninger som ikke i loven eller vedtektene er lagt til andre organer.

Styret skal sørge for at Lindesnes Havhotell AS utfører utvendig drift, vedlikehold og fornyelser av seksjonene og fellesarealer ihht. særskilt driftsavtale mellom Sameiet og næringsseksjonen, og i henhold til budsjett for sameiet.

(2) Styret skal sørge for regnskapsførsel i henhold til den til enhver tid gjeldende regnskapslov, og sørge for at regnskapet blir revidert av den revisor som er oppnevnt av årsmøtet.

(3) Sameiet skal ha forretningsfører. Styret ansetter forretningsfører, fastsetter økonomiske vilkår og instruks, samt fører tilsyn med at forretningsfører oppfylder sine plikter. Styret kan si opp avtalen med forretningsfører.

(4) Styrelederen skal sørge for at styret holder møte så ofte som det trengs. Et styremedlem eller forretningsføreren kan kreve at styret sammenkalles.

(5) Styret skal føre protokoll over sine forhandlinger. Protokollen skal underskrives av de framømte styremedlemmene.

(6) Styret er beslutningsdyktig når mer enn halvparten av alle styremedlemmene er til stede. Vedtak kan gjøres med mer enn halvparten av de avgitte stemmene. Står stemmene likt, gjør møtelederens stemme utslaget. De som stemmer for et vedtak, må likevel utgjøre mer enn en tredjedel av alle styremedlemmene.

8-3 Representasjon og fullmakt

Styreleder og ett styremedlem i fellesskap representerer sameiet utad og tegner dets navn. Styret kan gi prokura.

9 Årsmøtet

9-1 Myndighet

Den øverste myndighet i sameiet utøves av årsmøtet. Medlemmer av årsmøtet er samtlige seksjonseiere.

Alle seksjonseiere har rett til å delta på årsmøtet med forslags-, tale-, og stemmerett.

Styreleder og forretningsfører har plikt til å være til stede med mindre det er åpenbart unødvendig eller de har gyldig forfall.

9-2 Tidspunkt for årsmøtet

(1) Ordinært årsmøte skal holdes hvert år innen utgangen av juni måned.

(2) Ekstraordinært årsmøte skal holdes når styret finner det nødvendig, eller når minst to seksjonseiere som til sammen har minst en tiendedel av stemmene, krever det og samtidig oppgir hvilke saker de ønsker behandlet.

9-3 Varsel om og innkalling til årsmøte

(1) Forut for ordinært årsmøte skal styret varsle seksjonseierne om dato for møtet og om frist for innlevering av saker som ønskes behandlet.

(2) Styret innkaller årsmøtet skriftlig med et varsel som skal være på minst åtte og høyst tjue dager. Ekstraordinært årsmøte kan om nødvendig kalles inn med kortere varsel som likevel skal være på minst tre dager. I begge tilfeller skal det gis skriftlig melding til forretningsføreren.

(3) I innkallingen skal de sakene som skal behandles være bestemt angitt. Skal et forslag som etter loven eller vedtektene må besluttet med minst to tredjedels flertall kunne behandles, må hovedinnholdet være angitt i innkallingen. Saker som en seksjonseier ønsker behandlet i det ordinære årsmøtet, skal nevnes i innkallingen når styret har mottatt krav om det etter vedtektenes punkt 9-3 (1).

9-4 Saker som skal behandles på ordinært årsmøte

Årsmøtet skal, uten hensyn til om det er nevnt i innkallingen:

- behandle og eventuelt godkjenne styrets regnskap for foregående kalenderår
- velge styremedlemmer
- valg av revisor
- valg av valgkomité som skal bestå av to personer.

Valgkomiteen skal foreslå nye styremedlemmer for neste periode. Forslag til nytt styre skal foreligge i god tid før årsmøtet.

Valgkomiteen bør bestå av en representant for driftsseksjonen og en representant for boenhetene.

Regnskap og eventuell revisjonsberetning skal senest en uke før ordinært årsmøte sendes ut til alle sameiere med kjent adresse. Dokumentene skal dessuten være tilgjengelige i årsmøtet.

9-5 Møteledelse og protokoll

Årsmøtet skal ledes av styrelederen med mindre årsmøtet velger en annen møteleder, som ikke behøver å være seksjonseier. Møtelederen skal sørge for at det føres protokoll fra årsmøtet.

9-6 Stemmerett og fullmakt

(1) I årsmøtet regnes stemmetall mv. i henhold til sameiebrøken.

(2) Hver seksjonseier kan møte ved fullmektig. Fullmakten skal være skriftlig og datert. Fullmakten kan når som helst kalles tilbake. For en seksjon med flere eiere kan det bare avgis en stemme.

9-7 Beslutninger på årsmøtet

(1) Foruten saker som nevnt i punkt 9-4 i vedtektene kan ikke årsmøtet treffe beslutninger i andre saker enn de som er bestemt angitt i innkallingen.

(2) Med de unntak som følger av loven eller vedtektene fattes alle beslutninger av årsmøtet med vanlig flertall av de avgitte stemmer. Ved valg kan årsmøtet på forhånd fastsette at den som får flest stemmer skal regnes som valgt.

(3) Stemmelikhet avgjøres ved loddtrekning.

(4) Følgende vedtak krever minst to tredjedels flertall:

- endring av vedtektene
- beslutning om ombygging, påbygging eller andre endringer av bebyggelsen eller tomten som går ut over vanlig forvaltning og vedlikehold i det aktuelle sameiet
- omgjøring av fellesarealer til nye bruksenheter eller utvidelse av eksisterende bruksenheter
- salg, kjøp, utleie eller leie av fast eiendom, inkludert seksjoner i sameiet som tilhørere eller skal tilhøre seksjonseierne i fellesskap, eller andre rettslige disposisjoner over fast eiendom som går ut over vanlig forvaltning
- samtykke til at formålet for én eller flere bruksenheter endre fra boligformål til annet formål eller omvendt
- samtykke til reseksjonering som nevnt i eierseksjonsloven § 20 annet ledd annet punktum
- tiltak som har sammenheng med seksjonseierens bo – eller bruksinteresser og som går ut over vanlig forvaltning og vedlikehold, når tiltaket fører med seg økonomiske ansvar eller utlegg for seksjonseierne på mer enn 5 prosent av de årlige fellesutgiftene.

(5) Følgende vedtak krever enighet fra alle seksjonseierne

- salg eller bortfeste av hele eller vesentlige deler av eiendommen
- oppløsning av sameiet
- tiltak som medfører en vesentlig endring av sameiets karakter
- tiltak som går ut over seksjonseierens bo- eller bruksinteresser, uavhengig av størrelsen på kostnader som tiltaket medfører, og uavhengig av hvor stort økonomiske ansvar eller utlegg tiltaket medfører for de enkelte seksjonseierne

(6) Følgende beslutninger krever samtykke fra de seksjonseierne det gjelder:

- at eierne av bestemte seksjoner plikter å holde deler av fellesarealet vedlike
- innføring av vedtektsbestemmelser som begrenser den rettslige rådigheten over seksjonen
- innføring av vedtektsbestemmelser om en annen fordeling av felleskostnadene enn det som følger av pkt. 6.

10 Elektronisk kommunikasjon

Med virkning fra årsmøtet 2017 vil det kun bli benyttet elektronisk kommunikasjon for all informasjon som sendes ut til seksjonseierne fra styret og forretningsfører. Dette med hensikt i å effektivisere kommunikasjonen og redusere kostnadene.

Alle seksjonseierne blir ansvarlig for å oppdatere styret på sin e-mail adresse og har dermed samtykket at denne blir benyttet til kommunikasjon/informasjon i sameiet.

Seksjonseierne som ikke kan ta imot e-post vil som tidligere motta informasjon per post.

11 Ugildhet og mindretallsvern

11-1 Ugildhet

(1) Et styremedlem må ikke delta i behandlingen eller avgjørelsen av noe spørsmål som medlemmet selv eller nærstående har en framtreddende personlig eller økonomisk særinteresse i.

(2) Ingen kan selv eller ved fullmektig eller som fullmektig delta i avstemning på årsmøtet om avtale med seg selv eller nærstående eller om ansvar for seg selv eller nærstående i forhold til sameiet. Det samme gjelder avstemning om pålegg om salg eller krav om fravikelse etter eierseksjonslovens §§ 38 og 39.

11-2 Mindretallsvern

Årsmøtet, styret eller forretningsfører kan ikke treffe beslutning som er egnet til å gi visse seksjonseiere eller andre en urimelig fordel på andre seksjonseieres bekostning.

1/18/23, 3:12 PM

Min side

BOTE



Orientering fra styret desember 2022



Sameiet Lindesnes Resort



22.12.2022



Kåre Reke

Hei alle sammen,

Vil med dette takke dere alle for et godt samarbeid i 2022 og ser frem til 2023.

Orientering fra Sameiet Lindesnes Resort desember 2022

<https://minside.bate.no/oppslagstavle/DF30DD49724A4BDDA29D38E9D93F3A2F>

1/5

Felleskostnader 2023:

Felleskostnadene ble økt med ca. 500 kroner per måned i 2022, blant annet for å dekke inn rep. av balkonger. Bare to balkonger er ferdigstilt i løpet av 2022. På grunn av dette vil Sameiet ha en utgående saldo i banken på ca. 900.000 1.1.2023. Det er lagt opp til reparasjon av 35 balkonger i

2023. Det er budsjettert med et underskudd på 430.000 i 2023 men med god likviditet ved inngangen til året skal vi ha en grei likviditet. På grunn av høy generell prisvekst i samfunnet må vi øke felleskostnadene med ca. 10% i 2023. Styret håper og regner med at felleskostnadene kan reduseres etter at oppgradering av balkongene er gjennomført.

Spa- og boblebad avdelingen på Hotellet

I forhold til spa/boblebad avdeling vurderer hotellet nå om å se på en annen bruk av lokalene, med bakgrunn i høye kostnader knyttet til nødvendige oppgraderinger av anlegget, vedlikehold og strøm. Alle kostnader/områder tilknyttet dette har ingenting med sameiet å gjøre. Men de er avhengig av å ha en drift som er lønnsom og det viser seg dessverre at spaområdet ikke er det, både sett fra besøk/attraksjon og utgiftssiden. Hotellet ser nå på en mulig ombygging av velværeavdelingen til en liten restaurant som er tilpasset matlagingskurs/vinkurs etc, samt at deler vil fungere som et prep og testkjøkken for Under. Restaurant og fellesområder er også under stadig forbedring.

Hotellet er i dialog med kommunen om en alternativ plassering av en utvendig badstue med direkte tilgang til sjøen.

Ladestasjon EL-bil

12 nye ladestasjoner for elbil vil være på plass første halvdel av januar.

Spangereid, 19. desember 2022.

Styret i Sameiet Lindesnes Resort.

[Tilbake til Min oppslagstavle](#)

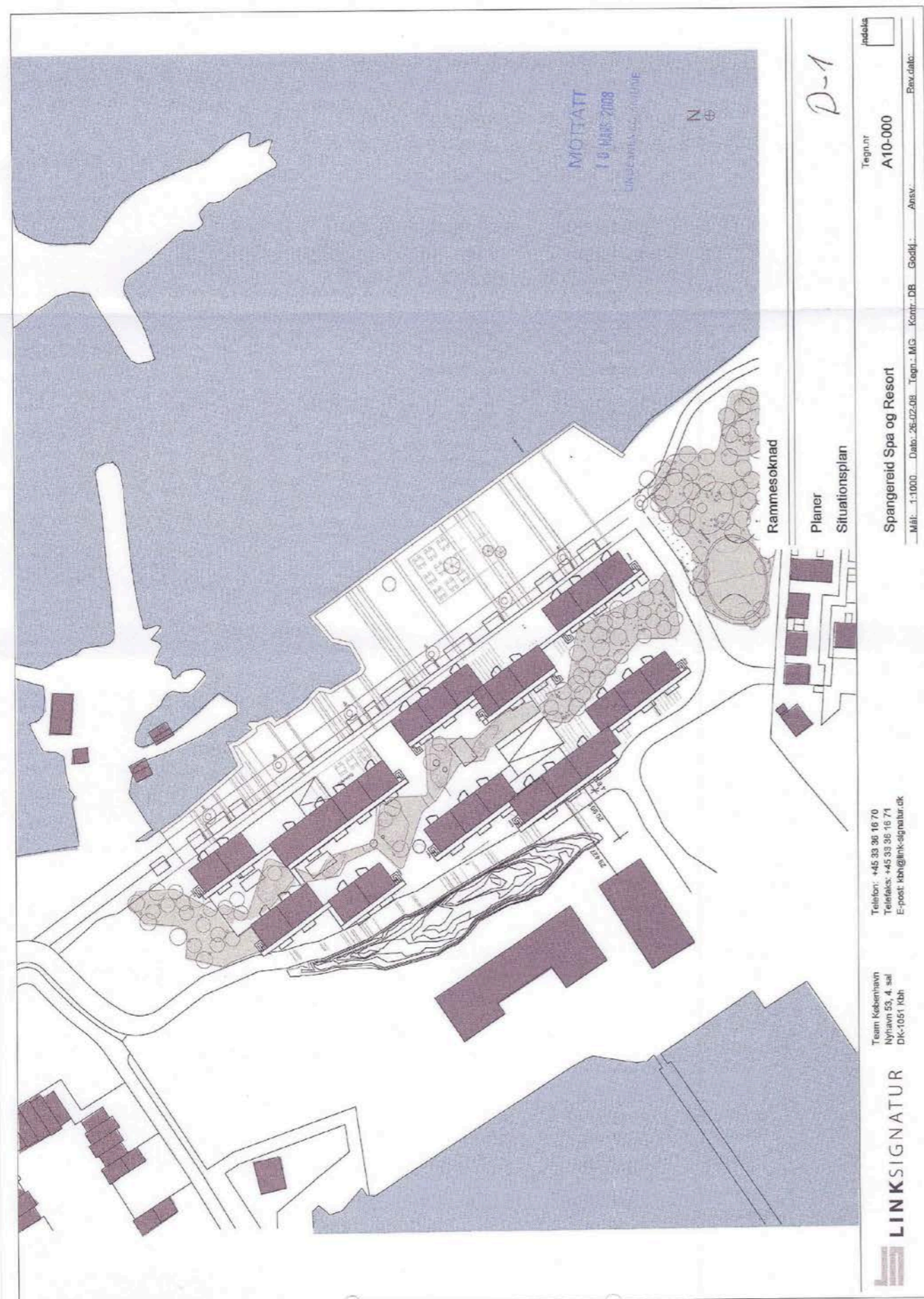
Skriv kommentar

Viktig: ikke skriv personsensitive opplysninger i din kommentar. Den vil være synlig for alle.

Skriv kommentar..



Oversiktskart for eiendom 4205 - 451/433//





Lindesnes kommune

Adresse: Nordre Heddeland 26, 4534 Marnardal

Utskriftsdato: 14.09.2022

Vann og avløp med informasjon om vannmåler

EM §6-7 Oppdragstakerens undersøkelses- og opplysningsplikt

Kilde: Lindesnes kommune

Kommunenr.	4205	Gårdsnr.	451	Bruksnr.	433	Festenr.		Seksjonsnr.	74
Adresse	Bålyveien 52, 4521 LINDESNES								

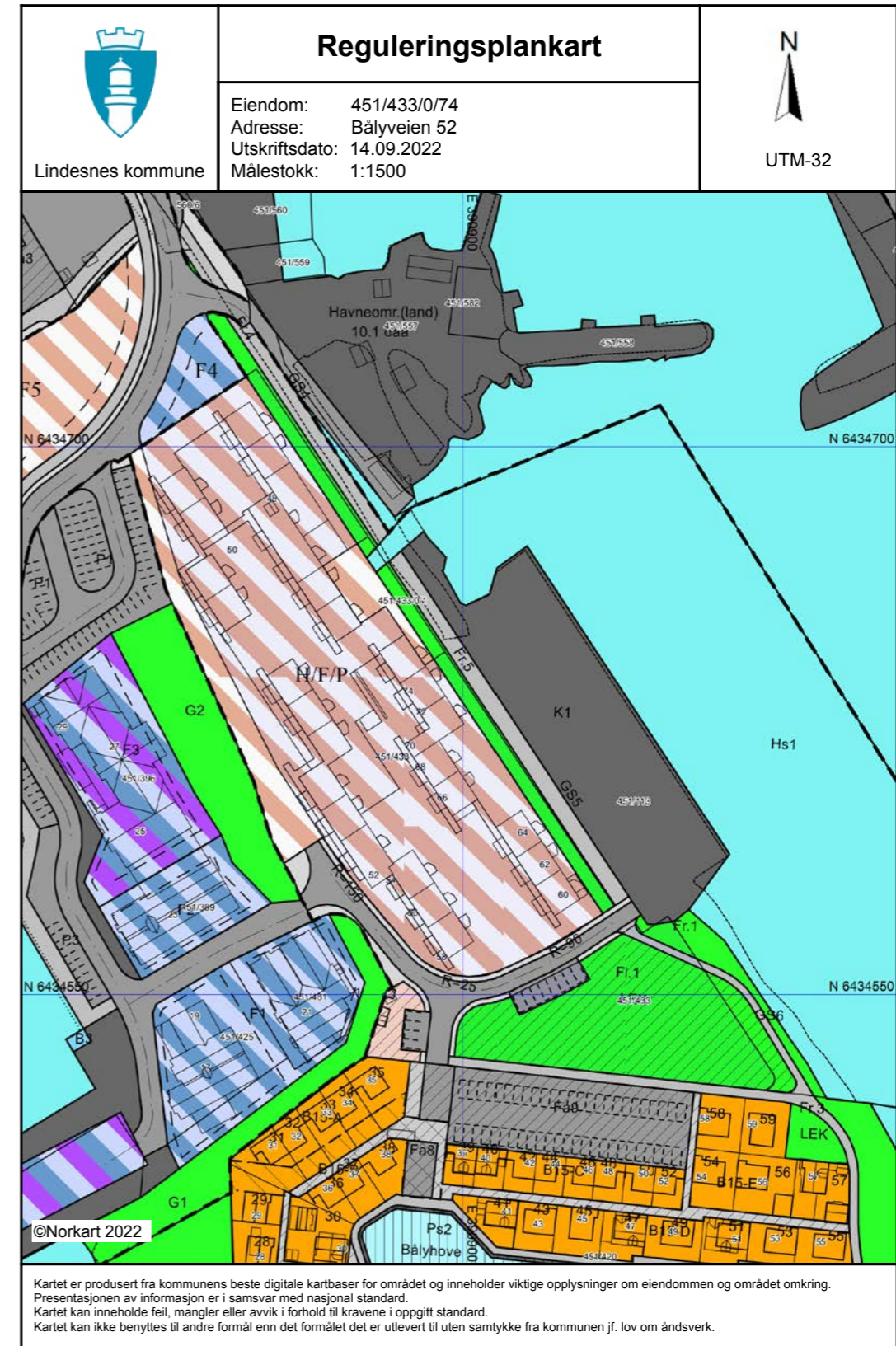
Informasjon om vann/avløp registrert på eiendommen

Målnummer	Stand	Dato	Avlesningstype	Forbruk 2021
20781645	1894	09.12.2021	Årsavlesning - Ekstern kilde	2425
20781644	597	09.12.2021	Årsavlesning - Ekstern kilde	-1526

Offentlig vann	Ja
Offentlig avløp	Ja

FORBEHOLD VED UTLIVERING AV INFORMASJON I FORBINDELSE MED EIENDOMSFORESPØRSLER:

Det tas forbehold om at det kan være avvik i våre registre i forhold til den faktiske situasjonen og at det kan foreligge forhold omkring eiendom og bygninger som kommunen ikke er kjent med. Kommunen kan ikke stilles økonomisk ansvarlig for bruk av informasjon som oppgis i sammenheng med eiendomsforespørsler.



Kommunens saksnr

Søknad om tillatelse til tiltak

etter plan- og bygningsloven § 93

Enkle tiltak
 Ett-trinns søknadsbehandling
 Rammertilatelse

Søknad om ansvarsrett for ansvarlig søker

Foreligger sentral godkjenning Ja Nei

Vedtaksdato (fylles ut av kommunen)

Til kommune: (Søknad med vedlegg fylles ut og leveres i 1 eksemplar, ev ekstra sett etter avtale med kommunen)

LINDESNES KOMMUNE
 BOKS 183, 4524 SØR-AUDNEDAL

Berører tiltaket eksisterende eller fremtidige arbeidsplasser? Ja Nei

Hvis ja, skal søknad NBR nr. 5177 med vedlegg sendes til Arbeidstilsynet.

Søknaden gjelder

Eiendom/byggested	Gnr	Bnr	Festnr	Seksjonsnr	Bygningsnr	Bolignr
-	151	433	-	-	-	-
Adresse Postnr Poststed						
-						

Tiltakets art pbl § 93 (flere kryss mulig)

Nye bygg og anlegg	<input checked="" type="checkbox"/> Frittliggende	<input type="checkbox"/> Tilbygg, påbygg, underbygg
	<input checked="" type="checkbox"/> Parkeringsplass	<input type="checkbox"/> Anlegg <input type="checkbox"/> Vei <input type="checkbox"/> Vesentlige terrenginngrep
Endring av bygg	<input type="checkbox"/> Konstruksjon	<input type="checkbox"/> Fasade <input type="checkbox"/> Reparasjon
Endring av bruk	<input type="checkbox"/> Bruksendring	<input type="checkbox"/> Vesentlig endring av tidligere drift
Riving	<input type="checkbox"/> Hele bygg	<input type="checkbox"/> Deler av bygg <input type="checkbox"/> Anlegg
Bygn. tekniske inst. *)	<input type="checkbox"/> Nyanlegg	<input type="checkbox"/> Endring <input type="checkbox"/> Reparasjon
Endring av boligenh.	<input type="checkbox"/> Oppdeling	<input type="checkbox"/> Sammenføyning
Innhegning, skilt	<input type="checkbox"/> Innhegning mot veg	<input type="checkbox"/> Reklame, skilt, innretning e.l.
Eiendomsdeling **)	<input type="checkbox"/> Deling	<input type="checkbox"/> Bortfeste <input type="checkbox"/> Sammenføyning
Annet	- beskriv	

*) Gjelder kun når installasjonen ikke er en del av et større tiltak
 **) Unntatt fra krav om ansvarsrett. Kart- og delingsforretning behandles etter delingsloven. Hjemmetsinnehaver underskriver som tiltakshaver

Ansvar og kontroll

Ansvarlig søker bekrefter at hele tiltaket belegges med ansvar, og at de enkelte foretakssystemer for kontroll dekker kravene i henhold til plan- og bygningsloven.

Vedlegg

Beskrivelse av vedlegg	Gruppe	Nr fra - til	Ikke relevant
Opplysninger om tiltakets ytre rammer og bygningsspesifikasjon	A	1 - 1	<input type="checkbox"/>
Dispensasjonssøknader	B	1 - 1	<input type="checkbox"/>
Gjenpart av nabovarsel, naboprotester, merknader til naboprotester	C	1 - 2	<input type="checkbox"/>
Kart, situasjonsplan, rekvisisjon av kart- og delingsforretning	D	1 - 1	<input type="checkbox"/>
Redegjørelser og tegninger	E	1 - 11	<input type="checkbox"/>
Søknader om ansvarsrett og kontrollplan, godkjenningsbevis, søknad om lokal godkjenning	F	1 - 1	<input type="checkbox"/>
Kontrollplan for viktige og kritiske områder, kontrollerklæringer	G	-	<input checked="" type="checkbox"/>
Boligspesifikasjon i GAB	H	-	<input checked="" type="checkbox"/>
Uttalelser fra andre offentlige myndigheter	I	-	<input checked="" type="checkbox"/>
Andre vedlegg ARB. TILSYNET, AVFALLPLAN	J	1 - 2	<input type="checkbox"/>

Underskrifter

Ansvarlig søker (SØK) for tiltaket	Tiltakshaver
Foretak LINK SIGNATUR AS	Navn BÅLY PANORAMA AS
Adresse HAVNEGATEN 15	Adresse VARBERGMYRA 4-8
Postnr Poststed 4306 SANDNES/1326 LYSAKER	Postnr Poststed 4050 SOLA
Organisasjonsnr 975999726	Organisasjonsnr 988 669 709
Telefon 51601670	Telefon (dagtid) 90172152
Mobiltelefon -	
Kontaktperson KOLBJØRN JENSEN	<input type="checkbox"/> Enkeltperson <input checked="" type="checkbox"/> Foretak/lag/sameie <input type="checkbox"/> Off. virksomhet
E-postadresse ki@link-signatur.no	E-postadresse hph@sinnes-fjellstue.no
Dato 06.03.08	Dato 06.03.08
Underskrift <i>[Signature]</i>	Underskrift <i>[Signature]</i>
Gjentas med blokkbokstaver KOLBJØRN JENSEN	Gjentas med blokkbokstaver HANS PETER HAGEN

Vedlegg nr **A- 1** Kommunens saksnr

Opplysninger om tiltakets ytre rammer og bygningsspesifikasjon

Beskrivelse av hvordan tiltaket oppfyller byggesaksbestemmelsene, planbestemmelsene og planvedtak etter plan- og bygningsloven (pbl) innenfor angitte områder **Vedlegg til NBR 5174**

Opplysningene gjelder

Eiendom/byggested	Gnr	Bnr	Festnr	Seksjonsnr	Signering - ansvarlig søker
-	151	433	-	-XX	<i>[Signature]</i>
Adresse Sponseveid Postnr Poststed Sør-Audnedal					
Senterpunkt for tiltaket					
Kartblad (hvis oppgitt på situasjonskart):		Koordinatsystem (hvis oppgitt på situasjonskart):		Senterpunkt angitt ved -	
-		-		X-koordinat: - Y-koordinat: -	

Forhåndskonferanse

Pbl § 93 a Forhåndskonferanse er avholdt Ja Nei Dersom ja, vedlegg referat Vedlegg nr **E-**

Dispensasjonssøknad (ikke aktuelt ved søknad om enkle tiltak)

Pbl § 7, 88 Det søkes dispensasjon fra bestemmelsene i: (begrunnelse for dispensasjon gis på eget ark)

Plan- og bygningslov Forskrifter til pbl Kommunale vedtekter til pbl Arealplaner Vedlegg nr **B-**

Estetikk

Pbl § 74, 2. ledd Estetisk utforming og forholdet til omgivelsene. Vedlegg nr **E-**

Arealdisponering

Arealdel av kommuneplan Reguleringsplan Bebyggelsesplan Sett kryss for eksisterende plan

Planstatus

Spesifiser nærmere **BÅLYMOEN OG BÅLYHOVR - REGULERINGSPLAN DAT. 22.08.2006 /VEDTATT AV KOMM. STYRE 26.04.2007**

Reguleringsformål i arealdel av kommuneplan/reguleringsplan/bebyggelsesplan - beskriv **ANNET KOMBINERT FORMÅL - HOTELL/FORRETNING/PARKERING** Tillatt grad av utnyttning **TOTAL 13100 m2**

Beregningsregler i reguleringsplan

Prosent bebygd areal (%BYA) Tillatt bruksareal (T-BRA m²)
 Prosent tomteutnyttelse (%TU) Annet

Planlagt bruk/formål

Bolig Annet **HERBERGE/BEVERTNING/HOTELL - FORRETNING - PARKERING**

Garasje

Oppmålt tomt

Ja Nei Tomteareal **9200 M2** LINDESNES KOMMUNE

	Eksisterende bebyggelse		Ny bebyggelse		Sum
Antall etasjer (TEK § 4-1)	-		4 ETG		
Antall bruksenheter (NS 3940)	-		1		
Bruksareal (NS 3940 eller TEK § 3-5)	-	m ²	11890 m ²	m ²	11890 m ²
Bebygd areal (NS 3940)	-	m ²	5530 m ²	m ²	5530 m ²
Beregnet grad av utnyttning som følge av tiltaket					129 %

Vis beregning av grad av utnyttning

Det totale bra-areal, som er brukt til udregning af beregnet grad av utnyttning, er inklusive parkeringsareal.

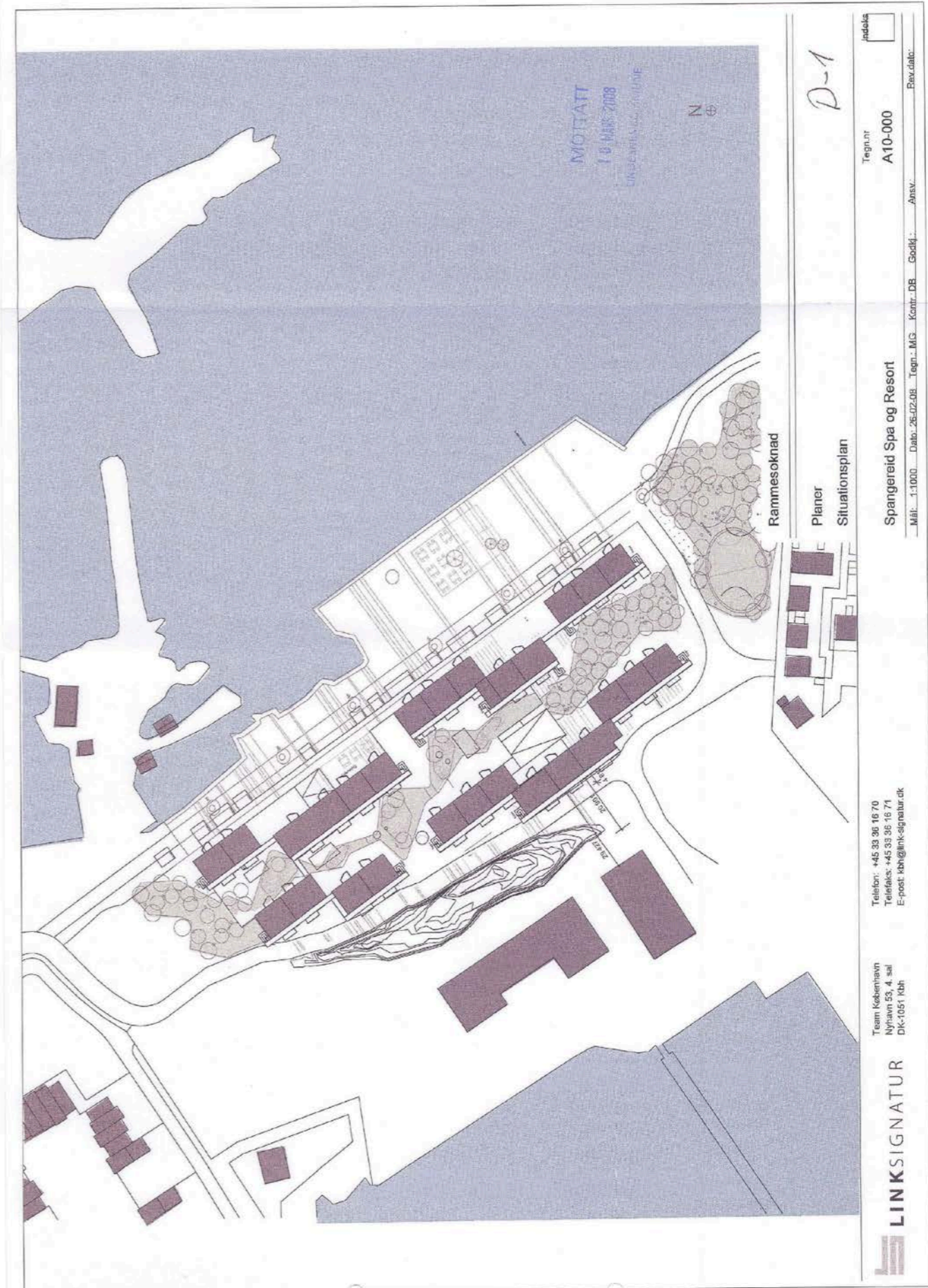
Avstand

Minste avstand fra den planlagte bygning til:	Nabogrense ca. 21 m	Vegmidte ca. 5 m	Annen bygning ca. 29 m
Går det høyspent kraftlinje/kabel i, over eller i nærheten av tomta?	<input type="checkbox"/> Ja	Avstand m	<input checked="" type="checkbox"/> Nei
Går det priv./off. vann- og avløpsledning i eller i nærheten av tomta?	<input type="checkbox"/> Ja	Avstand m	<input checked="" type="checkbox"/> Nei

Dersom det går slik kraftlinje/kabel/ledninger i, over eller i nærheten av tomta, må tiltaket det her søkes om være avklart med berørt(e) myndighet(er)/rettighetshaver(e)

Vedlegg nr **I-**

Grunnforhold, rasfare og miljøforhold			
Foreligger det tilstrekkelig sikkerhet mot fare eller vesentlig ulempe som følge av:			
Grunnforhold pbl § 68	<input checked="" type="checkbox"/> Ja <input type="checkbox"/> Nei	Dersom nei, beskriv kompensierende tiltak i vedlegg	Vedlegg nr E -
Rasfare, flom mv. pbl § 68	<input type="checkbox"/> Ja <input checked="" type="checkbox"/> Nei	Dersom nei, beskriv kompensierende tiltak i vedlegg	Vedlegg nr E - 2
Miljøforhold pbl § 68	<input checked="" type="checkbox"/> Ja <input type="checkbox"/> Nei	Dersom nei, beskriv kompensierende tiltak i vedlegg	Vedlegg nr E -
Tilknytning til veg og ledningsnett			
Adkomst vegloven pbl §§ 66, 67	Gir tiltaket endrede avkjøringsforhold?	Tomta har atkomst til følgende veg som er opparbeidet og åpen for alminnelig ferdsel:	
	<input type="checkbox"/> Ja <input checked="" type="checkbox"/> Nei	<input type="checkbox"/> Riksveg/fylkesveg	Er avkjøringstillatelse gitt? <input type="checkbox"/> Ja <input type="checkbox"/> Nei
		<input type="checkbox"/> Kommunal veg	Er avkjøringstillatelse gitt? <input type="checkbox"/> Ja <input type="checkbox"/> Nei
		<input type="checkbox"/> Privat veg	Er vegrett sikret ved tinglyst erklæring? <input type="checkbox"/> Ja <input type="checkbox"/> Nei
Vannforsyning pbl §§ 65, 67	Tilknytning i forhold til tomta		
	<input checked="" type="checkbox"/> - offentlig vannverk	Beskriv MOTTATT 10 MARS 2008 INDRESNES KOMMUNE	
	<input type="checkbox"/> Privat vannverk		
<input type="checkbox"/> Annen privat vannforsyning, innlagt vann			
	<input type="checkbox"/> Annen privat vannforsyning, ikke innlagt vann	Dersom vanntilførsel krysser annens grunn, foreligger rettighet ved tinglyst erklæring? <input type="checkbox"/> Ja <input type="checkbox"/> Nei	
Avløp pbl §§ 66, 67	Tilknytning i forhold til tomta		
	<input checked="" type="checkbox"/> Offentlig avløpsanlegg	Dersom avløpsanlegg krysser annens grunn, foreligger rettighet ved tinglyst erklæring? <input type="checkbox"/> Ja <input type="checkbox"/> Nei	
	<input type="checkbox"/> Privat avløpsanlegg		
	Skal det installeres vannklosett? <input checked="" type="checkbox"/> Ja <input type="checkbox"/> Nei		
Foreligger utslippstillatelse? <input type="checkbox"/> Ja <input type="checkbox"/> Nei			
Overvann	Takvann/overvann føres til: <input checked="" type="checkbox"/> Avløpssystem <input type="checkbox"/> Terreng		
Næringsgruppe			
Næringsgruppekode	Koden skal angi hvilken næring brukeren av bygningen tilhører. Bygninger som brukes til flere formål skal kodes etter den næringen som opptar størst del av arealet. Unntak: Næringsgruppekode «X» skal brukes kun når hele bygningen benyttes som bolig.		
Næringsgrupper - gyldige koder			
A Jordbruk og skogbruk		K Eiendomsdrift, forretningsmessig tjenesteyting og utleievirksomhet	
B Fiske		L Offentlig forvaltning	
C Bergverksdrift og utvinning		M Undervisning	
D Industri		N Helse- og sosialtjenester	
E Kraft og vannforsyning		O Andre sosiale og personlige tjenester	
F Bygge- og anleggsvirksomhet		Q Internasjonale organ og organisasjoner	
G Varehandel, reparasjon av kjøretøy og husholdningsapparat		X Boliger	
H Hotell- og restaurantvirksomhet		Y Fritidseiendommer (hytter), garasjer for private og annet som ikke er næring.	
I Transport og kommunikasjon			
J Finansiell tjenesteyting og forsikring			
Bruksareal og antall etasjer			
Bruksareal			Antall Etasjer
Bolig	Annet	Totalt	
Bruksareal til bolig			Er det heis i bygningen? <input checked="" type="checkbox"/> Ja <input type="checkbox"/> Nei
Bruksareal som skal brukes til boligformål registreres her. Garasje regnes som areal til bolig når den er en del av boligbygningen. Regler for arealmåling, se TEK kapittel 3.			
Bruksareal til annet enn bolig			
Her registreres det areal som ikke nyttes til boligformål. Ved næringsgruppe A-Q, +Y skal alltid dette fylles ut. Feltet skal aldri fylles ut ved bruk av næringsgruppe = X. Regler for arealmåling, se TEK kapittel 3.			
Bruksareal totalt			
Summen av bruksareal til bolig og bruksareal til annet enn bolig registreres.			
Bygningstype			
Bygningstypekode	Se side 3 for valg av bygningstypekode.		
529			





Kruse Smith Entreprenør AS v/Harald Rugland
Kjøita 40
4604 KRISTIANSAND S
Harald Rugland

DERES REF: VÅR REF: SAKSBEHANDLER: ARKIVKODE: DATO:
12303/2010 - 2008/636 Espen Anthony S. Walther 151/433 22.10.2010

151/433, BÅLY - FERDIGATTEST LEILIGHETER OG HOTELL IFM SPANGEREID SPA & RESORT - BÅLY PANORAMA AS

Etter plan- og bygningsloven av 14.06.85 nr. 77, § 99 nr. 2 og 3

Eiendom: Gnr. 151, Bnr. 433 – Båly, Hele tiltaket
Tiltakshaver: Båly Panorama AS
Ansv. søker: Kruse Smith Entreprenør AS
Søknadsdato: 21.10.2010
Arbeidets art: Nybygg
Byggets art: Hotell og 76 leiligheter Båly Panorama
Vedtak: 30.04.2008 saksnr.: TD-170/08

Ferdigattesten gis etter anmodning og på grunnlag av fremlagt dokumentasjon; jfr. forskrift om saksbehandling og kontroll i byggesaker, kap. III § 19 og kap. V.

Ferdigattesten er ikke en bekreftelse på byggets tekniske kvalitet, men en bekreftelse på myndighetenes avslutning av saken.

Ifølge kontrollklæring fra ansvarlig kontrollerende er det ikke registrert mangler.

Kommunen har ikke foretatt tilsyn.

Med hilsen

Espen Anthony S. Walther
saksbehandler

Sendt til:
Kruse Smith Entreprenør AS v. Harald Rugland

Kopi til:
Teknisk sjef v. Endre Bjelland
Jorun Skogen
Maren AS Skjernøyv. 21 4516 Mandal
Ståle Kongsvik
Svein Haugen
Båly Panorama v. Hans Petter Hagen
Link Signatur as v/Kolbjørn Jensen, sundes@link-signatur.no



Kommunale gebyrer

EM §6-7 Oppdragstakerens undersøkelses- og opplysningsplikt Kilde: Lindesnes kommune

Kommunenr.	4205	Gårdsnr.	451	Bruksnr.	433	Festenr.		Seksjonsnr.	74
Adresse	Bålyveien 52, 4521 LINDESNES								

Kommunale gebyrer fakturert på eiendommen i 2021

Kommunale gebyrer er en kombinasjon av forskudd, abonnement og enkeltgebyrer fakturert etter levert tjeneste. Vi kjenner ikke samlet gebyr for en eiendom for et år før året er omme. Denne rapporten sammenstiller dette for fjoråret, med summer fordelt per fagområde. Tjenestene vil normalt ha en prisøkning hvert år, samt at forbruk på ulike tjenester kan variere fra år til år.

Gebyr	Fakturert beløp i 2021
Avløp	1 704,00 kr
Eiendomsskatt	2 027,00 kr
Vann	1 218,00 kr
Sum	4 949,00 kr

Prognose kommunale gebyrer fakturert på eiendommen inneværende år

Vare	Grunnlag	Enhetspris	Andel	Korreksjon	Årsprognose	Fakt. hittil i år
Vannabonnement kategori 1	1 stk	1 348,00 kr	1/1	0 %	1 348,00 kr	1 011,00 kr
Avløpsabonnement kategori 1	1 stk	1 883,00 kr	1/1	0 %	1 883,00 kr	1 412,25 kr
LIN e-skatt fritidsbolig	732900 ‰	3,00 kr	1/1	0 %	2 198,00 kr	1 648,50 kr
				Sum	5 429,00 kr	4 071,75 kr

Løpende gebyr brukes for å fordele en årlig kostnad på flere innbetalinger.

Eiendomsskatt er unntatt mva. Andre beløp er inkl. mva.

FORBEHOLD VED UTLIVERING AV INFORMASJON I FORBINDELSE MED EIENDOMSFORESPØRSLER:

Det tas forbehold om at det kan være avvik i våre registre i forhold til den faktiske situasjonen og at det kan foreligge forhold omkring eiendom og bygninger som kommunen ikke er kjent med. Kommunen kan ikke stilles økonomisk ansvarlig for bruk av informasjon som oppgis i sammenheng med eiendomsforespørsler.

SAKSMAPPE: 2017/429			
ARKIVKODE:	LØPENR.: 3856/2017	SAKSBEHANDLER: Cathrine Bordvik	Sign.

UTVALG: Teknisk utvalg	DATO: 04.04.2017	SAKSNR: 30/17
---------------------------	---------------------	------------------

Mindre endring av reguleringsplan for Bålmoen og Bålyhove

Vedlegg:

- 1 Søknad om mindre endring
- 2 Innspill, Båly fisk
- 3 Innspill, Knutsen
- 4 Innspill, Østrem
- 5 Uttalelse Fylkesmannen
- 6 Innspill, Rugseth
- 7 Innspill, Lindesnes hav hotell
- 8 Innspill, Evje
- 9 Innspill, Knutsen
- 10 Innspill, Nygård
- 11 Uttalelse Fylkeskommunen
- 12 Gjeldende plankart

Rådmannens forslag til vedtak:

Med hjemmel i pbl § 12-14 og vedtatt delegasjonsreglement foretas en mindre endring av reguleringsplanen for Bålmoen og Bålyhove. Følgende endringer gjøres:

Pkt.1 Gesimsen økes 40 cm på enhetene: 4, 5, 8, 9, 12, 13, 16, 17, 20, 21, 24, 25, 27, 28, og 29.

Pkt.2 Bredde på takopploft tillates økt fra 2,2 m til 6,0 m på enhetene: 4, 5, 8, 9, 12, 13, 16, 17, 20, 21, 24, 25, 27, 28, og 29.

Pkt.3 Regulert moneretning tas ut.

Pkt.4 T-BRA endres til BRA.

Pkt.5 Gesimshøyden på takopploft skal ha lavere høyde enn mønen, ikke skal ha lik høyde som det står i de gamle bestemmelsene.

Pkt.6 Enhetene nummereres om i bestemmelsene slik at de passer med vedtatt plankart. Bestemmelse om utnyttelse oppdateres også til dagens i pbl.

Postadresse: Postboks 183
4524 Sør-Audnedal
Internettadr.: www.lindesnes.kommune.no

E-post: postmottak@lindesnes.kommune.no
Bankgiro: 3138.07.00029
Org.nr.: 964 966 664

Tlf.: 38 25 51 00
Fax: 38 25 51 01

Pkt.7 Det settes inn bestemmelse om at glass som vender ut mot sjøen skal ha en kvalitet som gir lite lysrefleks. Dette gjelder tomtene 4, 5, 8, 9, 12, 13, 16, 17, 20, 21, 24, 25, 27, 28, og 29.

Saksprotokoll i Teknisk utvalg - 04.04.2017

Behandling:

Rådmannens forslag til vedtak ble enstemmig vedtatt.

Vedtak:

Med hjemmel i pbl § 12-14 og vedtatt delegasjonsreglement foretas en mindre endring av reguleringsplanen for Bålmoen og Bålyhove. Følgende endringer gjøres:

Pkt.1 Gesimsen økes 40 cm på enhetene: 4, 5, 8, 9, 12, 13, 16, 17, 20, 21, 24, 25, 27, 28, og 29.

Pkt.2 Bredde på takopploft tillates økt fra 2,2 m til 6,0 m på enhetene: 4, 5, 8, 9, 12, 13, 16, 17, 20, 21, 24, 25, 27, 28, og 29.

Pkt.3 Regulert moneretning tas ut.

Pkt.4 T-BRA endres til BRA.

Pkt.5 Gesimshøyden på takopploft skal ha lavere høyde enn mønen, ikke skal ha lik høyde som det står i de gamle bestemmelsene.

Pkt.6 Enhetene nummereres om i bestemmelsene slik at de passer med vedtatt plankart. Bestemmelse om utnyttelse oppdateres også til dagens i pbl.

Pkt.7 Det settes inn bestemmelse om at glass som vender ut mot sjøen skal ha en kvalitet som gir lite lysrefleks. Dette gjelder tomtene 4, 5, 8, 9, 12, 13, 16, 17, 20, 21, 24, 25, 27, 28, og 29.

Bakgrunn:

Prosjektgruppen AS søker på vegne av grunneier Båly AS v/Konsmo Fabrikker AS om mindre endring av reguleringsplan for Bålmoen og Bålyhove, vedtatt av kommunestyret den 20.11.07.

Sørligste rekke med fritidsboliger i B14 har vist seg å være lite attraktive og mange av tomtene er derfor fortsatt ubebygde. For å få til bedre løsninger i øverste etasje og mer attraktive fritidsboliger søkes det om endringene satt opp i punktene 1-3. De tre første er de vesentlige punktene. De tre neste er av liten praktisk betydning, men tas med for å endre forhold som er blitt feil tidligere:

1. Gesimsen økes 40 cm på enhetene: 4, 5, 8, 9, 12, 13, 16, 17, 20, 21, 24, 25, 27, 28, og 29.

Postadresse: Postboks 183
4524 Sør-Audnedal
Internettadr.: www.lindesnes.kommune.no

E-post: postmottak@lindesnes.kommune.no
Bankgiro: 3138.07.00029
Org.nr.: 964 966 664

Tlf.: 38 25 51 00
Fax: 38 25 51 01

- Bredde på takoppløft tillates økt fra 2,2 m til 6,0 m på enhetene: 4, 5, 8, 9, 12, 13, 16, 17, 20, 21, 24, 25, 27, 28, og 29.
- Regulert møneretning tas ut.
- T-BRA endres til BRA.
- Gesimshøyden på takoppløft skal ha lavere høyde enn mønen, ikke skal ha lik høyde som det står i de gamle bestemmelsene.
- Samtidig nummereres enhetene om i bestemmelsene slik at de passer med vedtatt plankart. Bestemmelse om utnyttelse oppdateres også til dagens i pbl.

Søkers begrunnelse for endringene:

Gesimshøyden

Formålet med å øke gesimshøyden 40 cm er å få en bedre utnyttelse av øverste etasje. Dette vil da fungere som en fullgod andre etasje, med stue og kjøkken. Dette er viktig for å gjøre boenhetene mere attraktive. Endringen ble varslet på hele feltet, men etter innspill i høringsrundet søkes det kun om å endre den sørlige rekken. Denne ligger med fjellkransen mot sør, og med hytterekken langs pollen nord for seg, og har vist seg å være lite salgbare. I høringsrunden kom det flere innspill som gikk på at man burde beholde samme byggestil som tidligere ut mot pollen. Vi er etter en vurdering enige i det og søker ikke disse tomtene endret. Det søkes ikke om å endre mønehøyden på noen av enhetene.

Takoppløft

Formålet med å få bredere takoppløft er å få vinduer og evt en dør ut fra andre etasje. Det blir da mere lys inn og det vil være mulig å bruke dette som en hovedetasje med stue og kjøkken. Rekken i B14 med mønehøyde 9,5 m har etter opprinnelig plan en innredet tilbakefylt underetasje. Med omsøkt endring vil hovedfunksjoner i fritidsboligen bli flyttet opp en etasje, og underetasjen blir en uinnredet bod. Poenget er å få ned kostnadene med fritidsboligene, samtidig som man gjør bakre/sørlige rad i B14 mere attraktive ved å gi mer lys inn og utsikt ut mot sør. Etter innspill under høringsrunden søkes også denne endringen kun på den raden som ligger langs fjellkransen mot sør.

Regulert møneretning

Det er på de hyttene som ligger i B14 regulert en bestemt møneretning, mens det ikke er gjort i B15. Det foreslås at dette tas ut slik at møneretning kan vurderes i byggesaken. Det vil også være vesentlig at de hyttene som evt får høyere gesims og vindu eller også dør ut ikke har dette vendt mot nabohytta, men mot sør.

T-BRA endres til BRA

Begrepet T-BRA brukes ikke lenger i den nye plan og bygningsloven. BRA er den mest nærliggende benevnelsen. Endringen vil ikke ha noen praktisk fysisk betydning, og tas med etter ønske fra kommunens administrasjon.

Gesimshøyden på takoppløft

Etter gamle bestemmelser skulle takoppløftet ha samme høyde i gesimsen som mønen. Det ønskes at gesimsen i takoppløftet skal kunne legges lavere slik at det blir naturlig fall og ikke et flatt tak oppå takoppløftet. Det vil etter vår vurdering også bli penere at takoppløftets gesims er lavere enn mønen. Det er for øvrig slik eksisterende hytter allerede er bygd.

Nummerering av tomtene

Ved en tidligere mindre endring av planen ble det en uoverensstemmelse mellom plankart og bestemmelser. Endringen vil ikke ha noen praktisk fysisk betydning, og gjennomføres etter ønske fra kommunens administrasjon.

Postadresse: Postboks 183	E-post: postmottak@lindesnes.kommune.no	Tlf.: 38 25 51 00
4524 Sør-Audnedal	Bankgiro: 3138.07.00029	Fax: 38 25 51 01
Internettadr.: www.lindesnes.kommune.no	Org.nr.: 964 966 664	

Uttalelse fra offentlige instanser:

Fylkesmannen i Aust- og Vest-Agder, uttalelse datert 10.03.17:

Fylkesmannen vektlegger at mønehøyden på bebyggelsen fortsatt skal være som før. Økt bredde på takoppløftet kan imidlertid føre til mer glassfasade ut mot sjøen og dermed mer lysrefleks fra denne fasaden. Dersom kommunen tillater endringen, gis det faglig råd om at bestemmelsene sikrer at glass som vender ut mot sjøen skal ha en kvalitet som gir lite lysrefleks. Videre bør bestemmelsene sikre at bebyggelsen ut mot sjøen får mørke naturtilpassede farger.

Saksbehandlers kommentar:

Søker har opplyst at de aksepterer at det kommer krav om glass som gir lite lysrefleks. Slik det er lagt opp til i forslaget vil endringen mest sannsynlig øke bruken av store glassfasade mot sjø. Det foreslås derfor å sette inn bestemmelse vedr. lysrefleks i tråd med Fylkesmannens anbefaling. Når det gjelder farge, så har kommunen som søker skriver allerede vedtatt en fargeplan for området.

Vest-Agder Fylkeskommune, uttalelse datert 23.03.17:

Har ingen merknader til endringen.

Innspill fra naboer:

Lindesnes havhotell, Båly fisk og Dag Østrem har ingen merknader til endringen.

Beboerne Christine Knutsen, Kjell-Tore Rugseth, Roy Evje og Torfinn Knutsen har

uttalt seg og er i korte drag enige om at de ikke ønsker endringen på hyttene inn mot pollen, men at det er ok på den sørlige rekken mot sjøen. Det vises til vedlagte innspill i sin helhet.

Saksbehandlers kommentar:

Søker har tatt dette til etterretning og det søkes nå kun om den sørlige rekken mot sjøen.

Ivar Nygård ønsker ikke endringen på noen hytter. Han mener det ikke er noe problemer med utsikten og at evt. knausen mot sør kan senkes 0,5 m. Det vises til vedlagt innspill i sin helhet.

Saksbehandlers kommentar:

Søkers syn er at problemet med rekken med hytter mot sør er at den ikke er attraktiv nok. Det er ikke tilfeldig at det ikke er solgt mere i den rekke. Å senke fjellknausen mot sjøen anser man ikke som et alternativ. Fjellknausen fungerer som en skjerm mot sjøen, både som skjerm mot vær og vind, men også for å dempe det bebygde preget mot sjøen. Kommunen har tidligere også vært skeptiske til å senke fjellknaus.

Vurdering:

Omsøkte endring er såpass liten at den kan betraktes som en mindre reguleringsendring. Ingen offentlige instanser eller private har spesielt store innvendinger mot omsøkte endring, og det konkluderes derfor med at omsøkte reguleringsendring er å betrakte som en "mindre reguleringsendring" etter den nye pbl § 12-14.

Sørligste rekke med fritidsboliger på Bålyhove har vist seg å være vanskelige å få solgt. Det vil være av både utbyggers, men også eiere av alt oppførte fritidsboliger sin interesse å gjøre disse fritidsboligene mer attraktive slik at området blir videre utbygd i tråd med plan og

Postadresse: Postboks 183	E-post: postmottak@lindesnes.kommune.no	Tlf.: 38 25 51 00
4524 Sør-Audnedal	Bankgiro: 3138.07.00029	Fax: 38 25 51 01
Internettadr.: www.lindesnes.kommune.no	Org.nr.: 964 966 664	

område fremstår som mer ferdig. Søker har endret søknaden i tråd med innspill fra beboere slik at søknaden nå gjelder kun sørligste rekke mot sjøen. Denne er delvis skjult bak fjellknaus og det anses derfor som at endringene ikke vil medføre at det bebygde preget mot sjø vil økes i vesentlig grad. Punkt 4-6 er mindre endringer som ikke har noen vesentlig betydning annet en retting av feil/mangler i gjeldende plan.

Naturmangfoldloven:

Det er ikke registrerte noe i naturbasen eller artkart og endringen gjelder i sin helhet regulert byggeområde. Naturmangfoldet er vurdert etter naturmangfoldlovens § 8, og kunnskapsgrunnlaget står i et rimelig forhold til sakens karakter. Føre-var-prinsippet etter § 9 kommer derfor ikke til anvendelse. Samlet belastning på økosystemet vurderes som akseptabel, etter § 10, og § 11 og 12 kommer derfor ikke til anvendelse.

Med bakgrunn i de ovenforstående momenter gir administrasjonen råd om å foreta en mindre reguleringsendring som omsøkt.

Konsekvenser for økonomi, folkehelse og barn og unge:

Endringen vurderes til å ha ingen kjente konsekvenser for kommunens økonomi, for folkehelse og barn og unge.

SKJEMA FOR BEGJÆRING OM SEKSJONERING/RESEKSJONERING

Blankett nr **62-1502**

Begjæringskjemaet sendes til Lindesnes kommune, Plan- og bygningsetaten,	<input checked="" type="checkbox"/> Begjæring om oppdeling i eierseksjoner <input type="checkbox"/> Begjæring om resekjoning
--	---

Etter tinglysingen skal begjæringskjemaet returneres Plan- og bygningsetaten for videreekspeidering til rekviert.

Kun opplysninger i feltene 1 - 4 registreres i grunnboken

1: Eiendommen som begjæres seksjonert					
Kommunenr.	Kommunens navn	Gårdsnr.	Bruksnr.	Festenr.	Seksjonsnr.
1029	Lindesnes	151	433		

2: Hjemmelshaver(e)			
Fødselsnr./Org.nr. (11/9 siffer) ¹⁾	Navn	Seksjonsnr. ²⁾	Ideell andel ³⁾
988 669 709	Båly Panorama AS		1/1

3. Begjæring. Eiendommen begjæres oppdelt i eierseksjoner slik det framgår av etterstående fordelingsliste															
S.nr.	Formål ¹⁾	Brøk (teller) ²⁾	Tilleggs-areal ³⁾	S.nr.	Formål ¹⁾	Brøk (teller) ²⁾	Tilleggs-areal ³⁾	S.nr.	Formål ¹⁾	Brøk (teller) ²⁾	Tilleggs-areal ³⁾				
1	N	1695	BG	21	B	68	B	41	B	68	B	61	B	75	B
2	B	68	B	22	B	68	B	42	B	68	B	62	B	68	B
3	B	68	B	23	B	68	B	43	B	68	B	63	B	75	B
4	B	68	B	24	B	68	B	44	B	68	B	64	B	75	B
5	B	68	B	25	B	68	B	45	B	68	B	65	B	66	B
6	B	68	B	26	B	68	B	46	B	68	B	66	B	75	B
7	B	68	B	27	B	68	B	47	B	68	B	67	B	75	B
8	B	68	B	28	B	68	B	48	B	68	B	68	B	68	B
9	B	68	B	29	B	68	B	49	B	68	B	69	B	75	B
10	B	68	B	30	B	68	B	50	B	68	B	70	B	75	B
11	B	68	B	31	B	68	B	51	B	68	B	71	B	68	B
12	B	68	B	32	B	68	B	52	B	68	B	72	B	68	B
13	B	68	B	33	B	68	B	53	B	68	B	73	B	75	B
14	B	68	B	34	B	68	B	54	B	68	B	74	B	68	B
15	B	68	B	35	B	68	B	55	B	68	B	75	B	68	B
16	B	68	B	36	B	68	B	56	B	68	B	76	B	75	B
17	B	68	B	37	B	68	B	57	B	68	B	77	B	68	B
18	B	68	B	38	B	68	B	58	B	68	B	78	B	68	B
19	B	68	B	39	B	68	B	59	B	68	B	79			
20	B	68	B	40	B	68	B	60	B	68	B	80			
SUM BRØK		2987		SUM BRØK		1360		SUM BRØK		1360		SUM BRØK		1287	
SUM BRØK (TELLERE)		6994		= NEVNER I SAMEIEBRØKEN											

4. Supplerende tekst

OBS! Her påføres kun opplysninger som kan og skal tinglyses.
Ved resekjoning skal dessuten oppgis hva endringen består i. Eventuelt på hvilken måte fellesarealene berøres.

Avtale:
Snr. 2 – 78 har pliktig utleie av hotellrom fra 15. september til 15. juni hvert år.
Rettighetshaver til avtalen er Lindesnes kommune, orgnr. 964966664.

Signaturlinje

Rubrikk for underskrifter finnes nederst på side 2. (Felt 7) Da skjemaet består av løse ark, kreves imidlertid signering også her.

**SKJEMA FOR BEGJÆRING OM
SEKSJONERING/RESEKSJONERING**

Blankett nr 62-1502

Hans Petter Hagen Øyvind Mikalsen

5. Egenerklæring

- Undertegnede erklærer at
- a) seksjoneringen gjelder planlagt bygning hvor byggetillatelse er gitt, eller
 seksjoneringen gjelder bestående bygning hvor seksjoneringen bare omfatter bruksenheter som er ferdig utbygd.
 - b) seksjoneringen omfatter alle bruksenheter i bygningen.
 - c) inndelingen i bruksenheter gir en formålstjenlig avgrensning av de enkelte bruksenheter.
 - d) bruksenhetenes formål (bolig eller næring) er i samsvar med gjeldende arealplanformål, eller
 det foreligger tillatelse til annen bruk etter plan- og bygningsloven.
 - e) ingen bruksenheter omfatter deler av eiendommen som er nødvendig til bruk for andre bruksenheter i eiendommen, eller deler som etter bestemmelser, vedtak eller tillatelser gitt i eller i medhold av plan- og bygningsloven, er fastsatt å skulle tjene beboernes eller bebyggelsens felles behov.
 - f) areal som skal tjene sameierens felles bruk eller eiendommens drift er fellesareal. Fellesarealet omfatter ikke vaktmesterbolig som er utleid til andre enn vaktmesteren, og hvor leier har kjøperett.
 - g) hver bruksenhets hoveddel er en klart avgrenset og sammenhengende del av en bygning på eiendommen og har egen inngang fra fellesareal eller naboeiendom.
 - h) hver boligseksjon har kjøkken, bad og WC innenfor hoveddelen av bruksenheten. Bad og WC er i eget eller egne rom, eller
 boligseksjonen er en fritidsbolig, eller
 alle boligene inngår i en samleseksjon bolig
 - i) det er fastsatt vedtekter (Jfr. ESL § 28)

UNDERTEGNEDE ER KJENT MED AT DET ER STRAFFBART Å AVGI ELLER BENYTTA ÆRIKTIG ERKLÆRING - JFR. STRAFFELOVENS §§ 189 OG 190.

6. Tegninger m.v.

Alle vedlegg skal være i A4 format og fortløpende sidenummerert. Vedlegg som skal følge seksjoneringsbegjæringen:

- a) Situasjonsplan (ESL § 7, 2. ledd)
- b) Plantegninger over kjeller, alle etasjene og loft. På tegningene er grensene for bruksenheter, forslag til seksjonsnummer og bruken av de enkelte rom tydelig angitt (ESL § 7, 2. ledd)
- c) Liste med navn og adresse på alle leiere av bolig i eiendommen. (Skal ikke sendes til tinglysing.)
- d) Vedtekter (ESL § 28). (Skal ikke sendes til tinglysing.)
- e) Samtykke fra panthaver ved reseksjonering (ESL §§ 12 og 13)

7. Underskrifter

Sted og dato	Underskrift ⁸⁾	Navn gjentas med blokkbokst.	Ektefelle/registrert partner ⁹⁾
Farsund 7.14.2010		Hans Petter Hagen	lhht firmaattest Båly Panorama AS
Farsund 7.14.2010		Øyvind Mikalsen	Orgnr. 988669709

**SKJEMA FOR BEGJÆRING OM
SEKSJONERING/RESEKSJONERING**

Blankett nr 62-1502

8. Styrets samtykke m.v. ved reseksjonering¹⁰⁾

- Styret samtykker til reseksjonering (ESL § 12) eller
- Styret erklærer at sameiet har samtykket til reseksjonering (ESL § 30)

Sted og dato	Underskrift ¹¹⁾	Navn gjentas med blokkbokst.

9. Kommunens tillatelse til seksjonering

- Befaring er foretatt
- Målebrevskart for tilleggsdeler er utarbeidet og vedlagt
- Tillatelsen er inntatt nedenfor
- Tillatelsen følger vedlagt

Lindenes kommune erklærer at tillatelse til seksjonering er gitt for:

Gårdsnr.	Bruksnr.	Festnr.	Seksjonsnr.

i Lindenes kommune

Dato	Underskrift	Stempel

Noter:

- 1) Det er enhetsregisterets organisasjonsnummer som skal brukes.
- 2) Seksjonsnummer angis kun ved reseksjonering.
- 3) Fellet for ideell andel utfylles dersom det er flere hjemmelshavere.
- 4) B=boligseksjon; N=næringsseksjon; SB=samleseksjon bolig; SN=samleseksjon næring.
- 5) Ved oppdeling skal det for hver seksjon fastsettes en sameiebrøk. I rubrikken angis kun telleren (som heltall). Alle tellerne summeres ned, og summen utgjør da sameiebrøkenes nevner.
- 6) B=tilleggsdel i bygning; G=tilleggsdel i tomt; BG=tilleggsdel både i bygning og tomt.
- 7) Det er bare rettsstiftelser som skal og kan tinglyses som tas inn her. Legalpanterett etter ESL § 25, 1. ledd kan ikke tinglyses. Her tas bare med panterett som kommer i tillegg - jfr. § 25, 3. ledd. Panterett inntatt i seksjoneringsbegjæringen gir ikke tvangsgrunnlag.
- 8) Underskrift fra hjemmelshaver (ESL § 7) eller styret (ESL § 13)
- 9) Ved reseksjonering kreves samtykke fra ektefelle/registrert partner for de seksjoner hvor sameiebrøken reduseres.
- 10) Etter ESL § 12 skal styret i noen tilfelle samtykke til reseksjonering. I de tilfeller hvor sameietets samtykke er nødvendig, innestår styret for at samtykket er innhentet - jfr. ESL § 30.
- 11) Styremedlemmenes underskriftsfullmakt må dokumenteres gjennom bekreftet kopi av årsmøteprotokoll e.l.
- 12) Kommunen skal - dersom måledokument utarbeides - vedlegge dette sammen med tinglygingsønsken.

Signaturer

Rubrikk for underskrifter finnes nederst på side 2. (Felt 7). Da skjemaet består av løse ark, kreves imidlertid signering også her.



Melding til tinglysning

Knr	Gnr	Bnr	Fnr	Snr	Sameiebrøk	Formålkode	Tilleggsareal bygning	Eksklusivt uteareal
1029	151	433	0	53	68 / 6994	Boligseksjon	Ja	Nei
1029	151	433	0	54	68 / 6994	Boligseksjon	Ja	Nei
1029	151	433	0	55	68 / 6994	Boligseksjon	Ja	Nei
1029	151	433	0	56	68 / 6994	Boligseksjon	Ja	Nei
1029	151	433	0	57	68 / 6994	Boligseksjon	Ja	Nei
1029	151	433	0	58	68 / 6994	Boligseksjon	Ja	Nei
1029	151	433	0	59	68 / 6994	Boligseksjon	Ja	Nei
1029	151	433	0	60	68 / 6994	Boligseksjon	Ja	Nei
1029	151	433	0	61	75 / 6994	Boligseksjon	Ja	Nei
1029	151	433	0	62	68 / 6994	Boligseksjon	Ja	Nei
1029	151	433	0	63	75 / 6994	Boligseksjon	Ja	Nei
1029	151	433	0	64	75 / 6994	Boligseksjon	Ja	Nei
1029	151	433	0	65	68 / 6994	Boligseksjon	Ja	Nei
1029	151	433	0	66	75 / 6994	Boligseksjon	Ja	Nei
1029	151	433	0	67	75 / 6994	Boligseksjon	Ja	Nei
1029	151	433	0	68	68 / 6994	Boligseksjon	Ja	Nei
1029	151	433	0	69	75 / 6994	Boligseksjon	Ja	Nei
1029	151	433	0	70	75 / 6994	Boligseksjon	Ja	Nei
1029	151	433	0	71	68 / 6994	Boligseksjon	Ja	Nei
1029	151	433	0	72	68 / 6994	Boligseksjon	Ja	Nei
1029	151	433	0	73	75 / 6994	Boligseksjon	Ja	Nei
1029	151	433	0	74	68 / 6994	Boligseksjon	Ja	Nei
1029	151	433	0	75	68 / 6994	Boligseksjon	Ja	Nei
1029	151	433	0	76	75 / 6994	Boligseksjon	Ja	Nei
1029	151	433	0	77	68 / 6994	Boligseksjon	Ja	Nei
1029	151	433	0	78	68 / 6994	Boligseksjon	Ja	Nei

Melding til tinglysning er hjemlet i Matrikkelloven § 24



01.07.2010 10.10

Side 3 av 3



Melding til tinglysning

Det er ført en seksjonering i matrikkelen

Det er ført med brukstilfelle: Seksjonering

Løpenummer for forretning: 600933361

Vedlegg: Nei

Rekvirent av tinglysning

Organisasjonsnr
974772973

Navn
LINDESNES KOMMUNE TEKNISK ETAT

Adresse
Postboks 183, 4524 SØR-AUDNEDAL

Rekvirent(er) av forretning

Fødselsdato/Orgnr
984669709

Navn
BALLY PANORAMA AS

Adresse
Bjødnabeen 4, 4033 STAVANGER

Matrikkelenhet(er) som er seksjonert

Knr
1029

Gnr
151

Bnr
433

Nye seksjoner

Knr	Gnr	Bnr	Fnr	Snr	Sameiebrøk	Formålkode	Tilleggsareal bygning	Eksklusivt uteareal
1029	151	433	0	1	1695 / 6994	Næringseksjon	Ja	Ja
1029	151	433	0	2	68 / 6994	Boligseksjon	Ja	Nei
1029	151	433	0	3	68 / 6994	Boligseksjon	Ja	Nei
1029	151	433	0	4	68 / 6994	Boligseksjon	Ja	Nei
1029	151	433	0	5	68 / 6994	Boligseksjon	Ja	Nei
1029	151	433	0	6	68 / 6994	Boligseksjon	Ja	Nei
1029	151	433	0	7	68 / 6994	Boligseksjon	Ja	Nei
1029	151	433	0	8	68 / 6994	Boligseksjon	Ja	Nei
1029	151	433	0	9	68 / 6994	Boligseksjon	Ja	Nei
1029	151	433	0	10	68 / 6994	Boligseksjon	Ja	Nei
1029	151	433	0	11	68 / 6994	Boligseksjon	Ja	Nei
1029	151	433	0	12	68 / 6994	Boligseksjon	Ja	Nei
1029	151	433	0	13	68 / 6994	Boligseksjon	Ja	Nei
1029	151	433	0	14	68 / 6994	Boligseksjon	Ja	Nei
1029	151	433	0	15	68 / 6994	Boligseksjon	Ja	Nei
1029	151	433	0	16	68 / 6994	Boligseksjon	Ja	Nei
1029	151	433	0	17	68 / 6994	Boligseksjon	Ja	Nei
1029	151	433	0	18	68 / 6994	Boligseksjon	Ja	Nei
1029	151	433	0	19	68 / 6994	Boligseksjon	Ja	Nei

01.07.2010 10.10

Side 1 av 3



Melding til tinglysning

Knr	Gnr	Bnr	Fnr	Snr	Sameiebrøk	Formålkode	Tilleggsareal bygning	Eksklusivt uteareal
1029	151	433	0	20	68 / 6994	Boligseksjon	Ja	Nei
1029	151	433	0	21	68 / 6994	Boligseksjon	Ja	Nei
1029	151	433	0	22	68 / 6994	Boligseksjon	Ja	Nei
1029	151	433	0	23	68 / 6994	Boligseksjon	Ja	Nei
1029	151	433	0	24	68 / 6994	Boligseksjon	Ja	Nei
1029	151	433	0	25	68 / 6994	Boligseksjon	Ja	Nei
1029	151	433	0	26	68 / 6994	Boligseksjon	Ja	Nei
1029	151	433	0	27	68 / 6994	Boligseksjon	Ja	Nei
1029	151	433	0	28	68 / 6994	Boligseksjon	Ja	Nei
1029	151	433	0	29	68 / 6994	Boligseksjon	Ja	Nei
1029	151	433	0	30	68 / 6994	Boligseksjon	Ja	Nei
1029	151	433	0	31	68 / 6994	Boligseksjon	Ja	Nei
1029	151	433	0	32	68 / 6994	Boligseksjon	Ja	Nei
1029	151	433	0	33	68 / 6994	Boligseksjon	Ja	Nei
1029	151	433	0	34	68 / 6994	Boligseksjon	Ja	Nei
1029	151	433	0	35	68 / 6994	Boligseksjon	Ja	Nei
1029	151	433	0	36	68 / 6994	Boligseksjon	Ja	Nei
1029	151	433	0	37	68 / 6994	Boligseksjon	Ja	Nei
1029	151	433	0	38	68 / 6994	Boligseksjon	Ja	Nei
1029	151	433	0	39	68 / 6994	Boligseksjon	Ja	Nei
1029	151	433	0	40	68 / 6994	Boligseksjon	Ja	Nei
1029	151	433	0	41	68 / 6994	Boligseksjon	Ja	Nei
1029	151	433	0	42	68 / 6994	Boligseksjon	Ja	Nei
1029	151	433	0	43	68 / 6994	Boligseksjon	Ja	Nei
1029	151	433	0	44	68 / 6994	Boligseksjon	Ja	Nei
1029	151	433	0	45	68 / 6994	Boligseksjon	Ja	Nei
1029	151	433	0	46	68 / 6994	Boligseksjon	Ja	Nei
1029	151	433	0	47	68 / 6994	Boligseksjon	Ja	Nei
1029	151	433	0	48	68 / 6994	Boligseksjon	Ja	Nei
1029	151	433	0	49	68 / 6994	Boligseksjon	Ja	Nei
1029	151	433	0	50	68 / 6994	Boligseksjon	Ja	Nei
1029	151	433	0	51	68 / 6994	Boligseksjon	Ja	Nei
1029	151	433	0	52	68 / 6994	Boligseksjon	Ja	Nei

01.07.2010 10.10

Side 2 av 3

102990 BÅLYMOEN og BÅLYHOVE

REGULERINGSPLAN

Vedtatt av kommunestyret 26.04.2007.

1. Fellesbestemmelser

Det skal utarbeides utomhusplan for friområder.

Det tillates oppført kommunaltekniske anlegg som trafo og pumpestasjoner i byggeområdene og i tilknytning til gjesteparkeringsplassene. Endelig plassering skal godkjennes av planmyndigheten.

Alle utbyggingstiltak i sjø krever tillatelse av lokal havnemyndighet.

2. Byggeområder, pbl §25 1. ledd nr 1

2.1 Byggeområdene B-1 – B-12, fellesbestemmelser

I byggeområdene B1 – B12 skal det føres opp 51 boenheter. Alle boliger, garasjer og naust skal ha saltak med takvinkel 35-45 grader. Det skal være en boenhet i hver bolig. Bebyggelsen skal være av typen sørlandshus/sørlandsstil/gammel stil.

For B1-B12 er maks T-BRA 400 m².

For byggeområde B1 skal det utarbeides en samlet tomtedelingsplan som viser byggenes plassering og eiendomsgrenser før området kan bebygges.

Høyder på plankartet er angitt for gesimshøyde G samt mønehøyde M målt fra OK ferdig gulv. OK ferdig gulv skal være minimum kote +2,35 m. Det tillates ikke oppført bygg med underetasje/kjeller. Alle høyder er angitt som maksimalhøyder.

Takoppløft begrenses til 40% av hovedtakflatens lengde.

Boliger skal plasseres innenfor gjeldende regler for byggegrenser.

Garasjer skal være maksimalt 50 m² og kan plasseres inntil 1 m fra i nabogrense. For delfelt B1 skal garasjer være maksimalt 28 m². På garasje er maks mønehøyde 8 meter og maks gesimshøyde 6 meter.

Båthus kan oppføres som vist i planen. Båthus skal være maksimalt 50 m².

Båthusene skal oppføres med en etasje + loft med maks tillatt gesimshøyde 3,5 m og maks tillatt mønehøyde 6,0 m over normalvannstand. Takvinkel skal være 35-45 grader.

Terrenginngrep, plassering og utforming av andre bygningsmessige tiltak skal være vist på søknad om rammetillatelse selv om disse arbeidene ikke skal utføres samtidig med boligen. Utenfor byggegrense tillates kun innretning lagt på bakkenivå, som skifer, treplattung og lignende. I tillegg tillates plassert en sjøbod på inntil 15 m² på hver eiendom. Denne kan plasseres inntil 2 meter fra felles sjøareal.

Det skal etableres to parkeringsplasser på den enkelte eiendom per boenhet.

2.2 Byggeområdene B1 – B12

I område B1 skal det oppføres 12 boenheter.
I område B2 skal det oppføres 4 boenheter.
I område B3 skal det oppføres 3 boenheter.
I område B4 skal det oppføres 1 boenhet.
I område B5 skal det oppføres 1 boenhet.
I område B6 skal det oppføres 2 boenheter.
I område B7 skal det oppføres 6 boenheter.
I område B8 skal det oppføres 4 boenheter.
I område B9 skal det oppføres 2 boenheter.
I område B10 skal det oppføres 10 boenheter.
I område B11 skal det oppføres 3 boenheter.
I område B12 skal det oppføres 3 boenheter.

Gesims- og mønehøyde for B1-B12 ihht plankart.

2.3 Byggeområde B13.

Området er regulert for fritidsbebyggelse.
BRA maks 150m². Maks mønehøyde er 7 m.

2.4 Byggeområde B14 og B15. Fellesbestemmelser

Området er regulert for fritidsbebyggelse. Det tillates oppført hytter med hhv BRA 150 m² for små og BRA 230 m² for store hytter.

OK ferdig gulv skal være kote +2,6 m. Alle høyder er angitt som maksimalhøyder. Det er tillatt med ett takoppløft i hver boenhet. Takoppløftet kan ha en bredde på maks 2,2 m og skal ha en gesimshøyde lavere enn mønehøyde på den aktuelle boenheten.

Tomtene: 4, 5, 8, 9, 12, 13, 16, 17, 20, 21, 24, 25, 27, 28, 29 kan ha et takoppløft med bredde 6 meter.

Det skal bygges felles parkeringskjeller for B14 og B15 under deler av B15. Det etableres minimum 1,25 p-plass pr fritidsbolig. Parkeringskjeller etableres på cote +2,3.

Søppelhåndtering skal løses ved fellesanlegget for parkering. Utforming av renovasjonsanlegg skal inngå i tekniske planer.

2.5 Byggeområde B-14.

Det tillates oppført inntil 30 fritidsboliger med følgende gesims- og mønehøyder:

G= 6,9 m M= 9,5 m

Tomtene: 4, 5, 8, 9, 12, 13, 16, 17, 20, 21, 24, 25, 27, 28, 29.

G= 3,5 m M= 6,5 m

Tomtene: 1, 2, 3, 6, 7, 10, 11, 14, 15, 18, 19, 22, 23, 26, 30.

2.6 Byggeområde B-15.

Det tillates oppført inntil 29 fritidsboliger med følgende gesims- og mønehøyder:

G= 9,5 m M= 12,5 m

Tomtene: 30, 31, 32, 33, 34, 35.

G= 6,5 m M= 9,5 m

Tomtene: 36, 37, 38, 39, 40, 42, 44, 46, 48, 50, 52, 54, 56, 58.

G= 3,5 M= 6,5

Tomtene: 41, 43, 45, 47, 49, 51, 53, 55, 57, 59.

2.7 Annet byggeområde N4 – N12, Båthus. Fellesbestemmelser

Det tillates oppført båthus som vist på planen. Båthus skal være maksimalt 50 m². Båthusene skal oppføres med en etasje + loft med maks tillatt gesimshøyde 3,5 m og maks tillatt mønehøyde 6,0 m over normalvannstand. Underkant svill er lik topp svill for yttervegg. Takvinkel skal være 45 grader. Det tillates maks et vindu oppe i hver gavl med maks størrelse 0,6 x 1,0 m. Takvinduer tillates ikke, båthusene tillates ikke isolert og kan heller ikke brukes til noen form for beboelse.

Båthusene N4 – N12 skal ha ensartet utforming og planlegges som et anlegg. Det skal settes strenge krav til utforming, materialbruk, fargebruk og håndverksmessig utførelse.

Det settes krav om plan for en variert utforming av båthus, som tar for seg høyde, lengde, bredde, utforming og materialvalg. Planen skal godkjennes av Teknisk styre.

3. Offentlig trafikkområde pbl §25 1. ledd nr 3

3.1 Generelt

Innenfor planområdet skal det anlegges kjøreveier, gang-/sykkelveier og fortau med grøfter og skråninger i samsvar med gjeldende kommunale veinormaler.

På gang-sykkelvei (GS3) syd for B12 tillates kjøring til disse tre eiendommene fra øst.

GS4 og GS5 skal dimensjoneres for og tillates brukt til tung spesialtransport.

Alle bruer skal bygges med minimum 2,5 m fri seilingshøyde over normalvannstand. Gangbruer skal ikke være brattere enn 1:12.

Det skal etableres min 0,25 offentlige p-plasser pr boligenhet.

3.2 Kai.

Området K1 er avsatt til offentlig dypvannskai.

3.3 Trafikkområde i sjø og vassdrag

Området Ts1 er avsatt til trafikkområde sjø sør for Bålyhove.

3.4 Havneområde i sjø

Områdene Hs1 og Hs2 er avsatt til trafikkområde sjø og vassdrag både i området ved offentlig kai og mellom småbåthavn og Bålymoen.

4. Friområder pbl §25 1. ledd nr 4

Terreng i friområde Fr.2 tillates senket til kote + 7,0 mot syd og kote +5,0 mot sydvest. Det tillates utført nødvendige terrengarbeider for å tilrettelegge for stiatkomst rundt Bålyhove. Nødvendige terrenginngrep skal behandles i følge

godkjent utomhusplan. Det tillates anlagt borhull med nødvendige anlegg mellom sjø og Ps2 for å sikre vanngjennomstrømning.

Det skal utføres nødvendige sikringstiltak av bratte skrenter ihht godkjent utomhusplan. Friområde Fr.1 til Fr.5 skal arronderes i hht godkjent utomhusplan. Det kan etableres lekeplass i Fr.3.

Gangsti i Fr2 må opparbeides og sikres.

5. Spesialområder pbl §25 1. ledd nr 6

Privat småbåtanlegg Ps1, Ps2 og P11:
Det skal etableres privat småbåtanlegg på sjø og land som vist på planen (kanaler).

Ps1 er felles sjøareal for eiere av båthus (N4 – N12) og boliger i delfelt B2 til B12 som har båthus med atkomst fra kanalen.
Ps2 er felles sjøareal for eiere av fritidsboliger i delfelt B14 og B15.

P11 er felles bryggeanlegg (bredde 0,5 m) mellom kanal og offentlig gangvei for eiere av fritidsboliger i delfelt B14 og B15.

Kommunaltekniske anlegg:
Det kan oppføres pumpestasjoner, transformatorer og lignende.

6. Fellesområder pbl §25 1. ledd nr 7

Det skal etableres felles gangareal, parkeringsplass, felles renovasjon, lek og gårdsplass.

- Fa-1 er felles parkering til båthusene i felt N4.
- Fa-2 er felles parkering til båthusene i felt N5 – N9.
- Fa-3 er felles parkering til båthusene i felt N10 – N12.
- Fa-4 er felles atkomst til båthusene i felt N4.
- Fa-5 er felles atkomst til båthusene i felt N4 – N6.
- Fa-6 er felles atkomst til båthusene N7 – N9.
- Fa-7 er felles atkomst til båthusene N10 – N12.
- Fa-8 er felles gårdsplass til fritidsboliger i felt B14 og B15.
- Fa-9 er felles gangareal for felt B14 og B15.
- Fl.1 er felles lekeplass for H/F/P.
- Fl.2 er felles lekeplass for B8, B9, B10, B11 og B12.
- Fl.3 er felles lekeplass for B3, B4, B5 og B6.
- Fl.4 er felles lekeplass for B1, B2 og B7

Det skal etableres en p-plass per båthus i Fa1, Fa2 og Fa3 for båtnaustene i N4 – N12.

Annet fellesareal:
Det skal etableres felles renovasjonsanlegg på områdene "annet fellesareal".

7. Kombinerte formål H/F/P

Område H/F/P. Herberge/bevertning(hotell), forretning, trafikkanlegg.
Innenfor de viste byggegrensene skal området nyttes til byggeområde for

herberge/bevertning (hotell) og forretning (Balkonger og trapper og lignende kan bygges utenfor de viste byggegrensene, men balkong tillates ikke utenfor byggeområde.) Ferieleilighet defineres ikke som hotell. Anlegget skal gis en enhetlig utforming m.h.t. materialer, form, farge og utførelse.

H/F/P tillates ikke seksjonert og skal driftes som en enhet.

Utbyggingsområdet er delt i 2 nivåer:

1. etg.: Herberge/bevertning (hotell), forretning og overdekket parkering/trafikkanlegg. I prosjektet skal innpasses kjøreatkomst til utenforliggende områder. Traseen for vegen er vist med stiplet strek i reguleringsplanen.
2. etg.: Herberge/bevertning (hotell). Hotellenheten skal ha pulttak med varierende helning og retning.

Krav til byggehøyder:
Ferdig gulv 1. etg skal anlegges på kote 2.5 m.o.h. Maks tillatte takhøyde er kote 16,8 m.o.h.

Tillatt utnyttelse (bruksareal):
Herberge/bevertning/hotell: 7800 m2
Forretning: 2500 m2
Parkering: 2800 m2

Rekkefølgebestemmelser:

Før anlegget tas i bruk skal følgende være avklart:

- A. Det skal fremlegges en geologisk utredning som dokumenterer at fjellet er sikret.
- B. Fellesområder og grønt/lekearealer skal være opparbeidet etter en godkjent utomhusplan. I det ligger også området merket Fl.1. I utomhusplanen inngår også en plan for tilgjengelighet.

8. Rekkefølgebestemmelser

8.1 Det skal inngås utbyggingsavtale mellom kommunen og utbygger for gang- og sykkelsti.

8.2 Gang- og sykkelsti samt veg må være opparbeidet fra Bålykrysset på riksvegen til pumpestasjonen før det gis byggetillatelse.

8.3 Før det gis igangsettingstillatelse til anleggstiltak skal tekniske planer være godkjent.

8.4 Før det gis igangsettingstillatelse til bebyggelse i felt B14 – B15 skal utomhusplaner for Fr 2 og Fr 3 være godkjent. Lekeplassen skal være opparbeidet i hht kommunale retningslinjer innen den 5. boenheten gis byggetillatelse.

8.5 Før det gis igangsettingstillatelse i felt H/F/P skal utomhusplaner for Fr 1, Fr 4 og Fr 5 og Fl.1 være godkjent. Lekeplassen skal være opparbeidet i hht kommunale retningslinjer innen hoteldriften settes i gang.

8.6 Før det gis tillatelse til bebyggelse i felt B8, B9, B10, B11 og B12 skal utomhusplaner for Fl.2. være godkjent. Lekeplassen skal være opparbeidet i hht kommunale retningslinjer innen den 5. boenheten gis byggetillatelse.

8.7 Før det gis tillatelse til bebyggelse i felt B3, B4, B5 og B6 skal utomhusplaner for Fl.3. være godkjent. Lekeplassen skal være opparbeidet i hht kommunale retningslinjer innen den 5. boenheten gis byggetillatelse.

8.8 Før det gis tillatelse til bebyggelse i felt B1, B2 og B7 skal utomhusplaner for Fl.4. være godkjent. Lekeplassen skal være opparbeidet i hht kommunale retningslinjer innen den 5. boenheten gis byggetillatelse.

8.9 Før området H/F/P tas i bruk skal følgende være avklart:

A. Det skal fremlegges en geologisk utredning som dokumenterer at fjellet er sikret.

B. Fellesområder og grønt/lekearealer skal være opparbeidet etter en godkjent utomhusplan. I det ligger også området merket Fl.1. I utomhusplanen inngår også en plan for tilgjengelighet.

Revidert etter mindre endringer 02.12.14 og 04.04.17

Sivilarkitekt Dolva AS/ViaNova Kristiansand AS
22.08.2006.
Revidert siste gang 21.09.10 i hht. Vedtak 11.05.10 -TS 101/10



LINDESNES KOMMUNE

Reguleringsplan for: **Bålymoen og Bålyhove**

I medhold av plan- og bygningslovens § 27-2, nr. 1 har Lindesnes Kommunestyre i møte 26.04.07, sak KS19/07 vedtatt denne reguleringsplan med tilhørende bestemmelser. Disse reguleringsbestemmelsene er i samsvar med kommunestyrevedtak, samt nedenfor nevnte endringer.

Mindre vesentlig endring 28.04.09 sak TS 91/09
Mindre vesentlig endring 20.10.09 sak TS 249/09
Mindre vesentlig endring 15.12.09 sak TS 308/09
Mindre vesentlig endring 11.05.10 sak TS 101/10

Vigeland,


Ordfører



Ortofotorapport for eiendom 4205 - 451/433//



Beste



50 m

© 2016 Norkart AS/Geovekst og kommunene/OpenStreetMap/NASA, Meti





Lindesnes kommune

Adresse: Nordre Heddeland 26, 4534 Marnardal

Utskriftsdato: 14.09.2022

Planopplysninger

EM §6-7 Oppdragstakerens undersøkelses- og opplysningsplikt

Kilde: Lindesnes kommune

Kommunenr.	4205	Gårdsnr.	451	Bruksnr.	433	Festenr.		Seksjonsnr.	74
Adresse	Bålyveien 52, 4521 LINDESNES								

Opplysningene omfatter gjeldende planer og pågående planarbeid for eiendommen. Nærmere opplysninger om den enkelte plan med dokumenter, mindre endringer, etc finnes på internett, se lenker under. Oppgitte delarealer viser planinformasjon på eiendommen. Det tas forbehold om at det kan forekomme feil, mangler eller avvik. Spesielt gjelder dette for eiendommer med usikre eiendomsgrenser, eller der eiendommen ikke er oppmålt.

Plantyper med treff

Kommuneplaner

Reguleringsplaner

Plantyper uten treff

- Kommuneplaner under arbeid
- Kommunedelplaner under arbeid
- Reguleringsplaner over bakken
- Reguleringsplaner bunn
- Bebyggelsesplaner
- Bebyggelsesplaner under bakken

- Kommunedelplaner
- Reguleringsplaner under bakken
- Reguleringsplaner under arbeid
- Reguleringsplaner under arbeid i nærheten
- Bebyggelsesplaner over bakken
- Midlertidige forbud

Kommuneplaner

Besøk kommunens hjemmeside for mer informasjon.

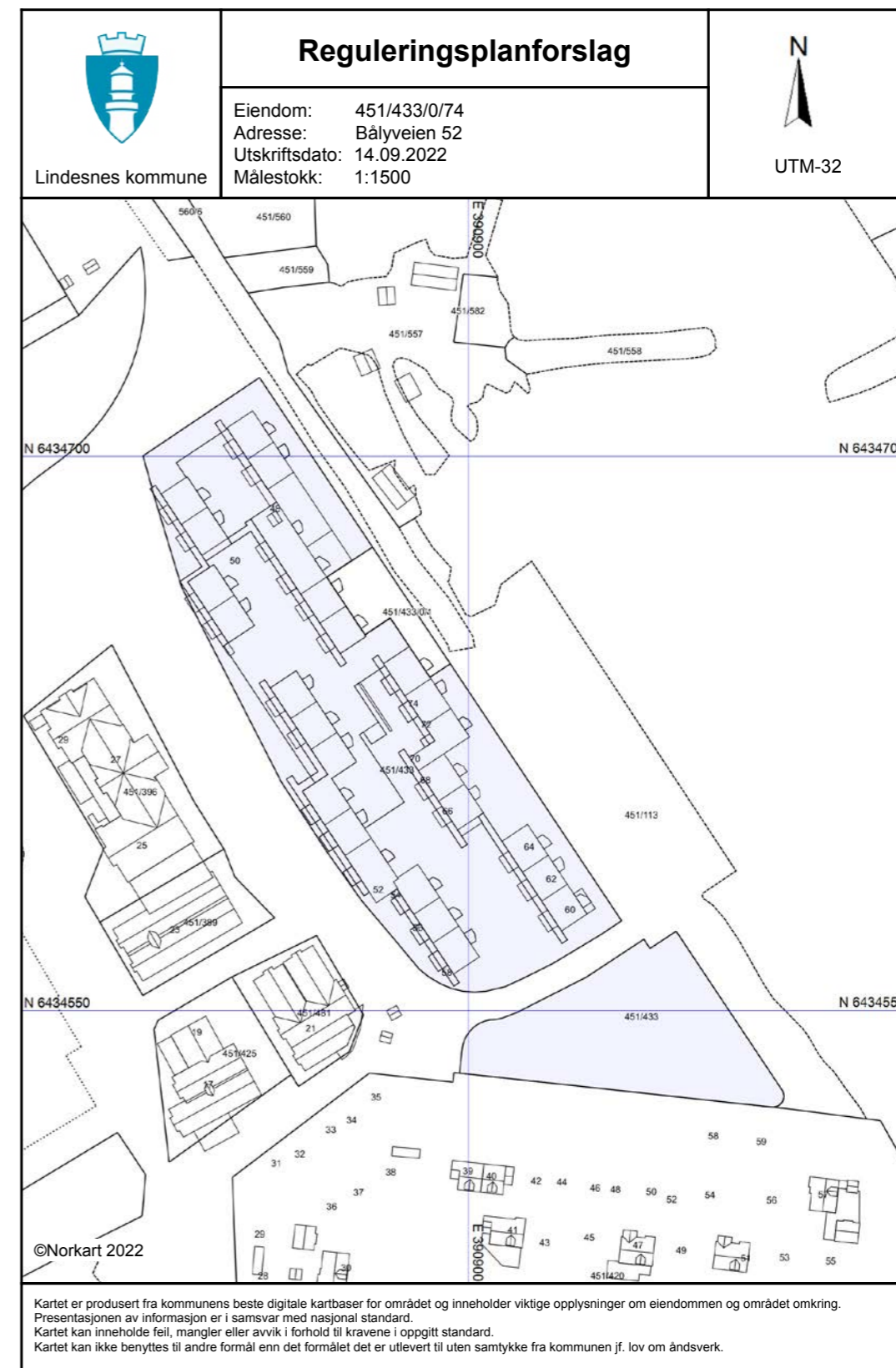
Id	1029201910		
Navn	Kommuneplanens arealdel, Lindesnes 2019 - 2030		
Plantype	Kommuneplanens arealdel		
Status	Endelig vedtatt arealplan		
Ikrafttredelse	05.09.2019		
Bestemmelser	- https://webhotel2.gisline.no/GisLinePlanarkiv/4205/1029201910/Dokumenter/1029-201910%20Bestemmelser1.pdf		
Delarealer	Delareal	11 285 m ²	
	KPHensynsonenavn	H910	
	KPDetaljering	Reguleringsplan skal fortsatt gjelde	

Reguleringsplaner

Besøk kommunens hjemmeside for mer informasjon.

Id	102990
-----------	--------

Navn	Bålymoen og Bålyhove
Plantype	Eldre reguleringsplan
Status	Endelig vedtatt arealplan
Ikrafttredelse	20.11.2007
Bestemmelser	- https://webhotel2.gisline.no/GisLinePlanarkiv/4205/102990/Dokumenter/102990%20ME%20040417%20Bestemmelser.pdf
Delarealer	<p>Delareal 8 338 m² Formål Annet kombinert formål Feltnavn H/F/P Utdyp. Hotell/forretning/parkering</p> <p>Delareal 625 m² Formål Offentlig friområde Feltnavn F3</p> <p>Delareal 17 m² Formål Havneområde i sjø Feltnavn HOS</p> <p>Delareal 47 m² Formål Gang-/sykkelvei Feltnavn G/S1</p> <p>Delareal 60 m² Formål Offentlig friområde Feltnavn F</p> <p>Delareal 122 m² Formål Parkeringsplass Feltnavn P-plass</p> <p>Delareal 4 m² Formål Kai Feltnavn KAI1</p> <p>Delareal 2 071 m² Formål Felles lekeareal Feltnavn FLB1</p>



B-1



MOTTATT
10.09.2008
LINDESNES KOMMUNE

Lindesnes Kommune
Postboks 183
4524 Sør-Audnedal

Kbh 03.02.2008

**SØKNAD OM DISPENSASJON –
PROSJEKT: SPANGEREID SPA & RESORT Gnr/bnr 151/433**

I forbindelse med nabovarsel og rammesøknad for Spangereid Spa & Resort søkes det herved om dispensasjon fra følgende forhold:

1) Høyde på bygget.

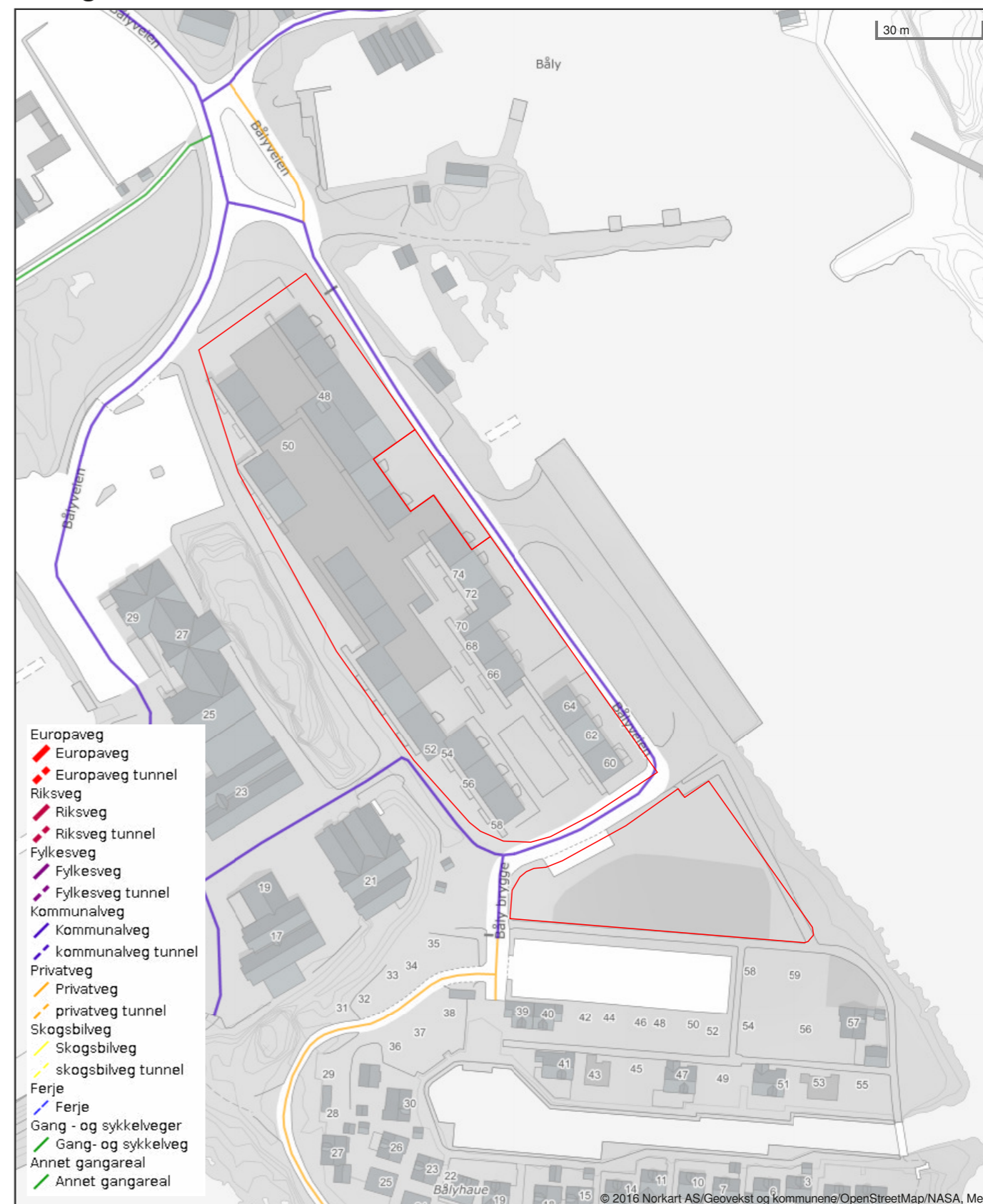
4 steder på det totale bygget, avviker vi fra reguleringsbestemmelsene med maks. tillatt takhøyde. På 4 punkter på de høyeste takvinkler ligger vi på 18.22 m.o.h. Vi vil presisere at dette gjelder kun 4 steder, og bygget for øvrig er mange steder betydelig senket i forhold til maks. tillatte takhøyde på kote 16.8 m.o.h. De varierende takhøyder er en viktig del av byggets uttrykk for å skape variasjon i byggeriet, og kunne håndheve reguleringsbestemmelsernes krav om pulltak med varierende retning. Vi ønsker også å presisere at byggets underetasje ikke er ferdigprosjektert. Meget mulig vil denne etasjen bli noe senket, og da er ovennevnte avvik enda mindre.

Dersom det trengs flere opplysninger, hører vi gjerne fra dere.

Med vennlig hilsen
LINK Signatur AS

Ditte Bjerregaard
Arkitekt MAA
for KB

Vegstatuskart for eiendom 4205 - 451/433//





LINDESNES KOMMUNE

Teknisk etat

Delegert vedtak

Nr.: 133/10

Ref. utvalg: Teknisk

DeReSe
Kirkeveien 85

4580 Lyngdal

DERES REF:	VÅR REF:	SAKSBEHANDLER:	ARKIVKODE:	DATO:
	6096/2010 - 2010/763	Rolf Støle	151/433	14.06.2010

SVAR ANG. 151/433, BÅLY, BEGJÆRING OM OPPDELING I EIERSEKSJONER, LINDESNES RESORT

Saksframstilling/vurdering:

Båly Panorama AS v/Hans Petter Hagen søker om seksjonering av Lindesnes Resort på Båly. Det er gitt byggetillatelse for til sammen 9 blokker med hotell/leiligheter, jfr. delegert sak 22/09. Området her er regulert til H/F/P Herberge/bevertning(hotell), forretning, trafikkanlegg. I reguleringsbestemmelsenes pkt. 7 står det blant annet: H/F/P tillates ikke seksjonert og skal driftes som en enhet. I forhold til reguleringsplan og bestemmelser står det i møtereferat fra møte 29.11.07 blant annet: Partene var enige om at konseptet slik det ble presentert; tomten er en enhet og kan ikke deles mens bygningene på tomten vil bli seksjonert, er i tråd med intensjonsavtalen og reguleringsbestemmelsene. Ordføreren bekrefter 20.05.10 at dette referat forstås slik at det kan tillates seksjonering av leiligheter i byggene.

I nytt møte om tekst i pkt. 4 i begjæringen 02.06.10 var følgende tilstede: Ivar Lindal, Svein Haugen, Sverre Grindheim(DeReSe som søker for eier av 151/433), Hans Petter Hagen og Rolf Støle. Det ble da enighet om en annen tekst som bedre samsvarer med det hotelleier har i sine avtaler og den lyder slik: **Snr. 2-78 har pliktig utleie av hotellrom fra 15.september til 15. juni hvert år. Rettighetshaver av avtalen er Lindesnes kommune, orgnr. 964966664.** Denne tekst er også forevist leder av teknisk styre, Tor Magne Risdal som godtok den nye teksten.

Det begjæres seksjonering for til sammen 77 leilighetsseksjoner og 1 næringsseksjon(hotellldel). Alt areal unntatt et areal for uteservering ved hotellseksjonen blir fellesareal.

Det er sendt inn utkast til vedtekter som beskriver rettigheter og om hvorledes dette skal drives.

Postadresse:	Postboks 183, 4524 Sør-Audnedal	E-post:	postmottak@lindesnes.kommune.no	Tlf.:	38 25 51 00
Besøksadresse:	Rådhuset, 4520 Sør-Audnedal	Bankgiro:	3138.07.00029	Fax:	38 25 88 35
Internettadr.:	www.lindesnes.kommune.no	Org.nr.:	964 966 664		

Rådmannens vedtak:

Kommunen godkjenner omsøkte seksjonering i samsvar med lov om eierseksjoner. Det bemerkes spesielt at følgende vilkår, som skal tinglyses, gjelder: **"Snr. 2-78 har pliktig utleie av hotellrom fra 15.september til 15. juni hvert år."**

Rettighetshaver av avtalen er Lindesnes kommune, orgnr. 964966664.

Det opplyses at tinglysing vil skje så fort seksjonene er lagt inn i matrikkel.

Vedtaket er et enkeltvedtak og kan klages på til kommunen. Klagefristen er 3 uker regnet fra den dagen da brevet kom fram til påført adressat. Det er tilstrekkelig at klagen er postlagt innen fristens utløp.

Klagen skal sendes skriftlig til den som har fattet vedtaket, oppgi vedtaket som det blir klaget på, den eller de endringene som er ønskelig, og grunnene til klagen. Dersom du klager så sent at det kan være uklart for oss om du har klaget i rett tid, vennligst oppgi når du mottok dette brevet.

Med hilsen

Rolf Støle

Sendt til:
DeReSe

DeReSe

Konsulent Sverre Grindheim

Lindesnes kommune
Oppmålingsavdelingen
Postboks 183,
4524 Sør-Audnedal

1763
MOTTATT
23 MAI 2010
LINDESNES KOMMUNE


Lyngdal 21.05.10

Vedlagt oversendes korrigerede tegningsvedlegg i forbindelse med begjæring om oppdeling i eierseksjoner for Lindesnes Resort, gnr. 151 bnr. 433 i Lindesnes kommune.

Vennligst påse at disse datert 21. Mai 2010 følger saken.

Dersom det blir laget et bedre situasjonskart, ber jeg om at det brukes til seksjoneringen.

Med vennlig hilsen



Sverre Grindheim

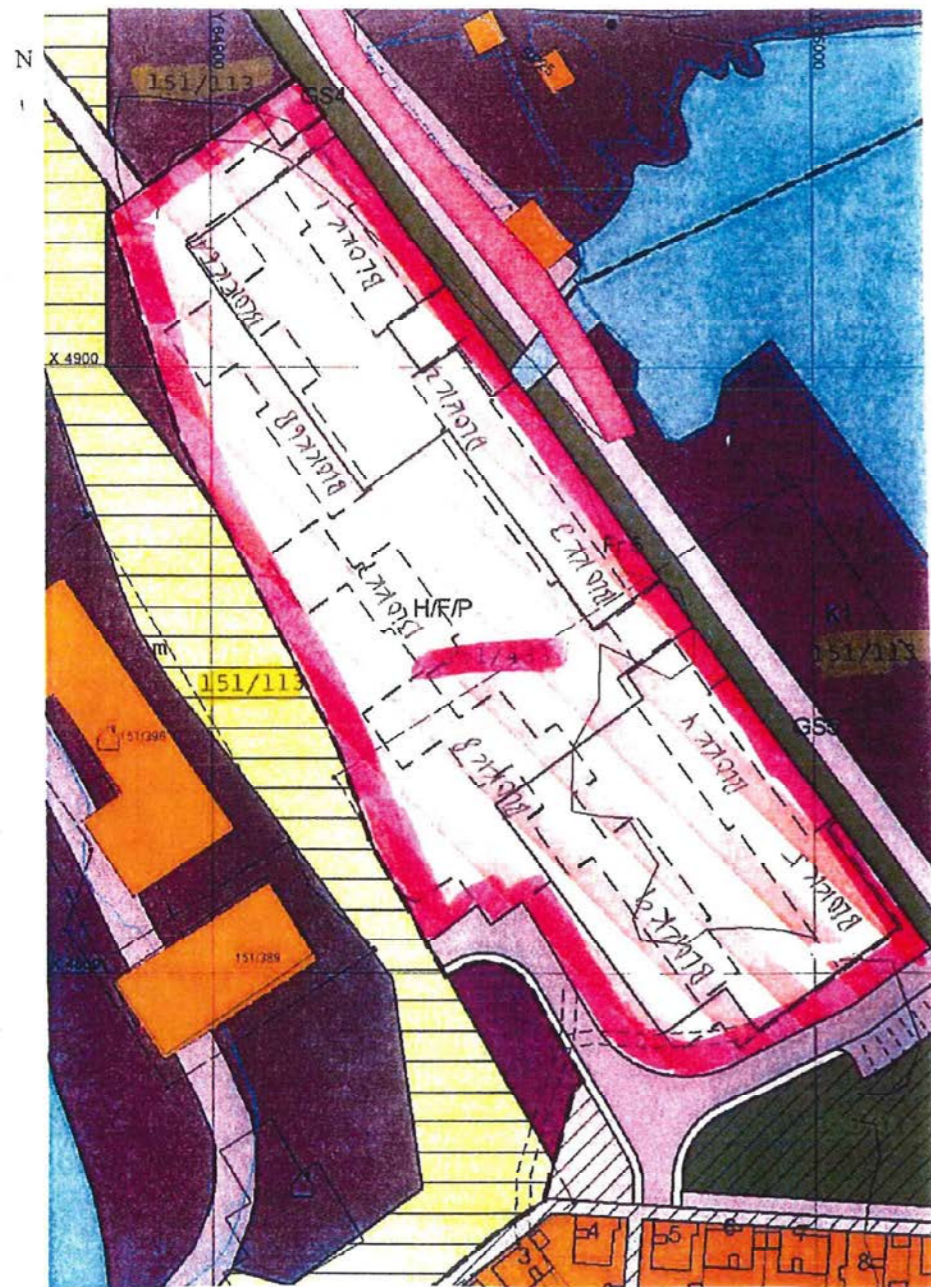
Vedlegg:
3 sett tegningsvedlegg datert 21. Mai 2010

DeReSe Kirkeveien 85, 4580 Lyngdal Tlf. 38 34 72 82 Faks. 38 33 21 00 Mobil. 90 91 65 07
dere@online.no Foretaksnr. 984 739 362 MVA
Giro: Sparebank1 SR-Bank konto. 3126 21 02575

Postadresse: Postboks 183 E-post: postmottak@lindesnes.kommune.no Tlf.: 38 25 51 00
4524 Sør-Audnedal Bankgiro: 3138.07.00029 Fax: 38 25 51 01
Internettadr.: www.lindesnes.kommune.no Org.nr.: 964 966 664

Ger	151	By	433	Føtter		MÅLEBREVKART
Representasjonspunkt	X 4850	Y 64955	Z			Jnr 88/07
Kartblad	AY002-1-58		X Landem			Målestørrelse 20/137
Målestokk	1:1000	Areall	Ca. 8500	M ²		

Vedlegg 1 av 7

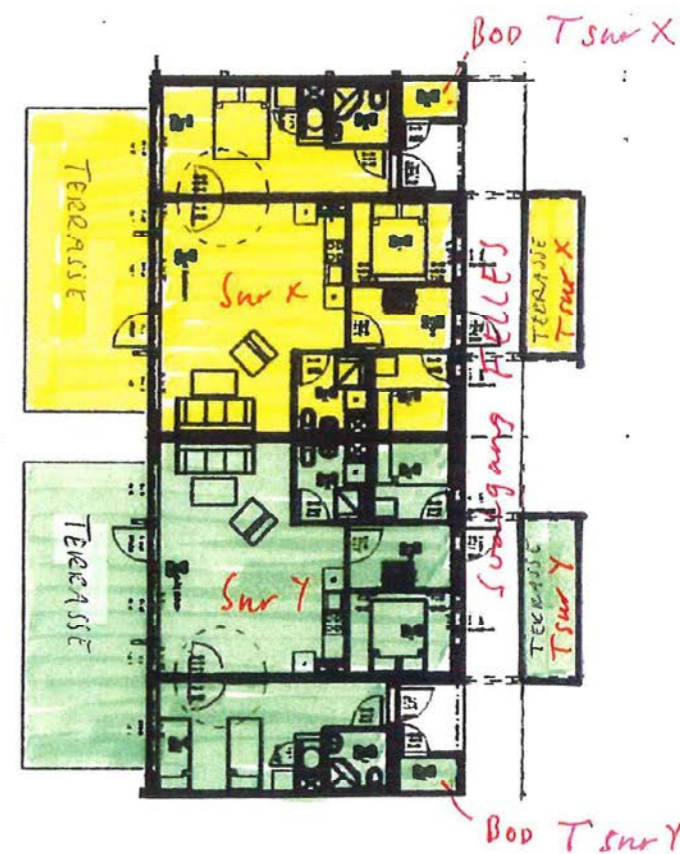


Punkt	Punktmerke	X-koordinat	Y-koordinat	Side	Radius
151/433		4850.00	64955.00		

Vesta Geomat

21 MAI 2010

Vedlegg 2 av 7

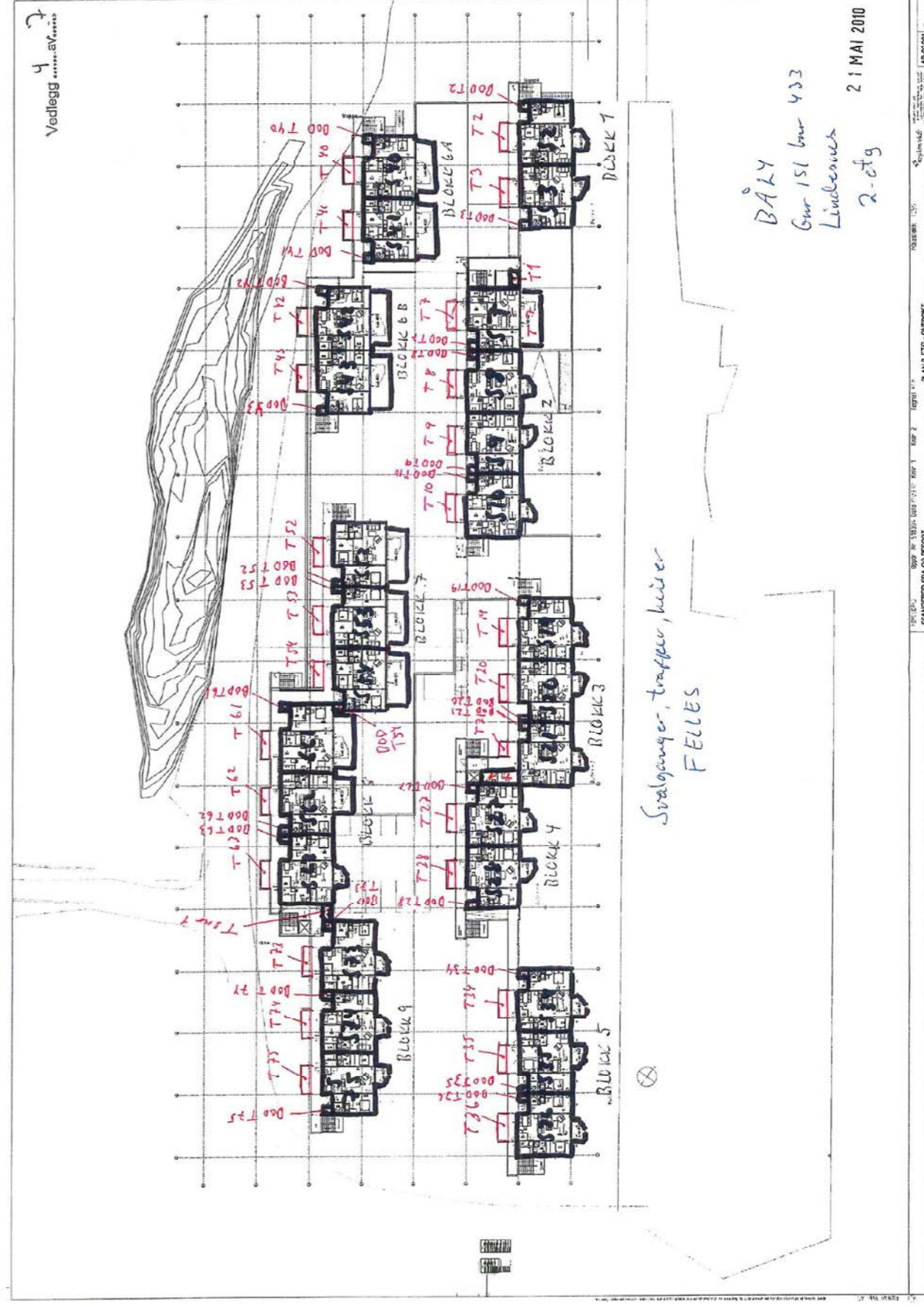


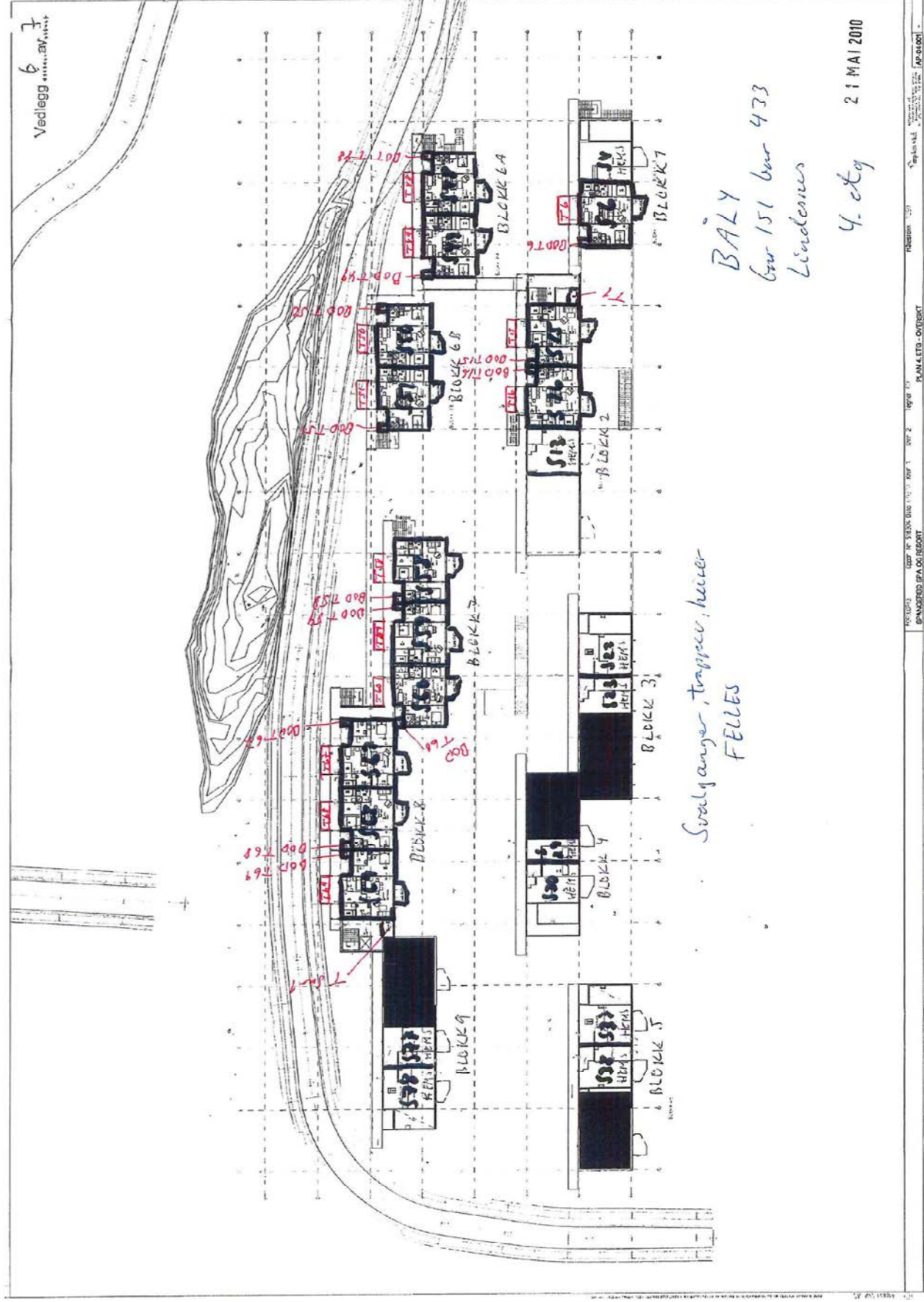
Typisk leilighetsutforming med tilleggsdeler

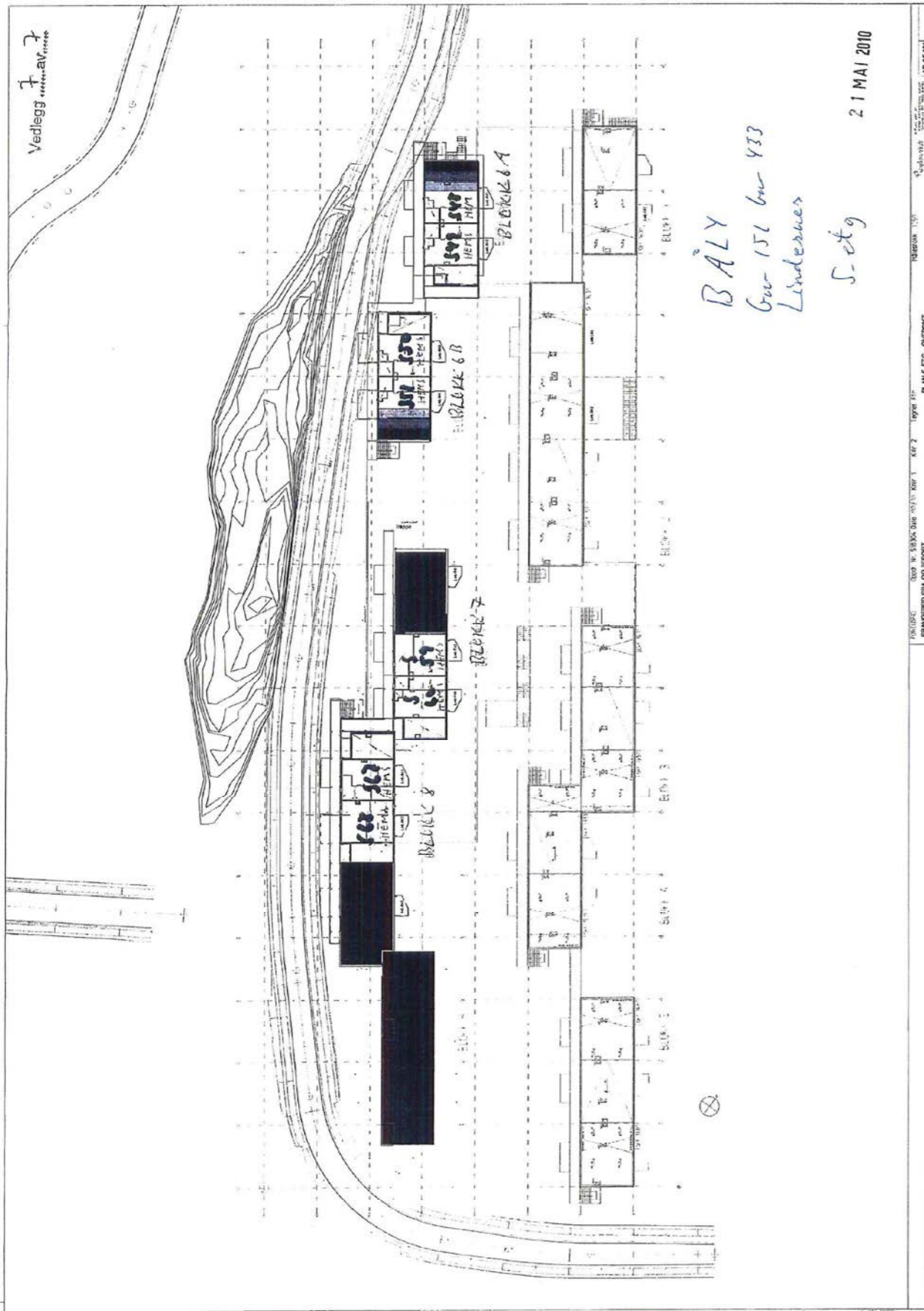
Terrasseutforming varierer

21 MAI 2010

BÅLY
Gnr 151 Gnr 433
Lindernes







TINGLYST
DAGBOKNR. 762071
25 SEPT. 2007
STATENS KARTVERK

AVTALE

Mellom

Lindesnes kommune, org.nr. 00964966664

og

Furuholmen Lindesnes as, org.nr. 990253188, eier av gnr. 55 bnr. 322

Engervik Eiendom as, org.nr. 929023625, eier av gnr. 55 bnr. 73

Er ved undertegning av dette dokument inngått slik avtale;

1. Avtalen inngås på bakgrunn av pkt. 11.3 i reguleringsbestemmelsene for reguleringsplane vedr. Furuholmen vedtatt av Lindesnes kommunestyre 22.03.07. Dette punkt i reguleringsbestemmelsene har følgende ordlyd;

"Friområdene skal være for allmennheten. Det skal inngås avtale mellom hjemmelshaver og kommunen som sikrer allmennhetens rett til fri atkomst og bruk av friområdene og som sikrer at områdene blir vedlikeholdt og forblir i privat eie"

2. Partene er enige om at friområdene i.h.t. nevnte reguleringsplan, og som er de arealer som på vedlagte signerte kart er markert grønt og blått, skal kunne nyttes av allmennheten. Videre skal allmennheten ha gangrett frem til friområdene slik vist på vedlagte signerte kart, og markert gult.

I tillegg skal allmennheten som "tålt bruk" kunne nytte gangveiene langs bryggene, markert rødt på vedlagte kart. For det tilfellet allmennhetens bruk av gangveiene langs bryggene skulle bli til sjanse for eierne av enheter i området har sameiet anledning til å stoppe denne bruken. Dog skal først kommunen varsles skriftlig med 2 måneders varsel, og kommunen kan på dette grunnlag anmode om møte for å søke å komme frem til tiltak som reduserer ulempen for eierne i området.

3. Retten etter pkt. 2. er vederlagsfri, og hver av grunneierne er ansvarlig for vedlikehold av de området som ligger på den enkeltes eiendom.
4. Selv om rettigheter er gitt til "allmennheten" er partene enige om at juridisk rettighetshaver er Lindesnes kommune, og at det er Lindesnes kommune som i fremtiden evt. kan slette rettigheten.
5. Denne avtalen skal tinglyses på gnr. 55 bnr. 322 og på gnr 55 bnr. 73 i Lindesnes kommune.

[Signature]
for Lindesnes kommune

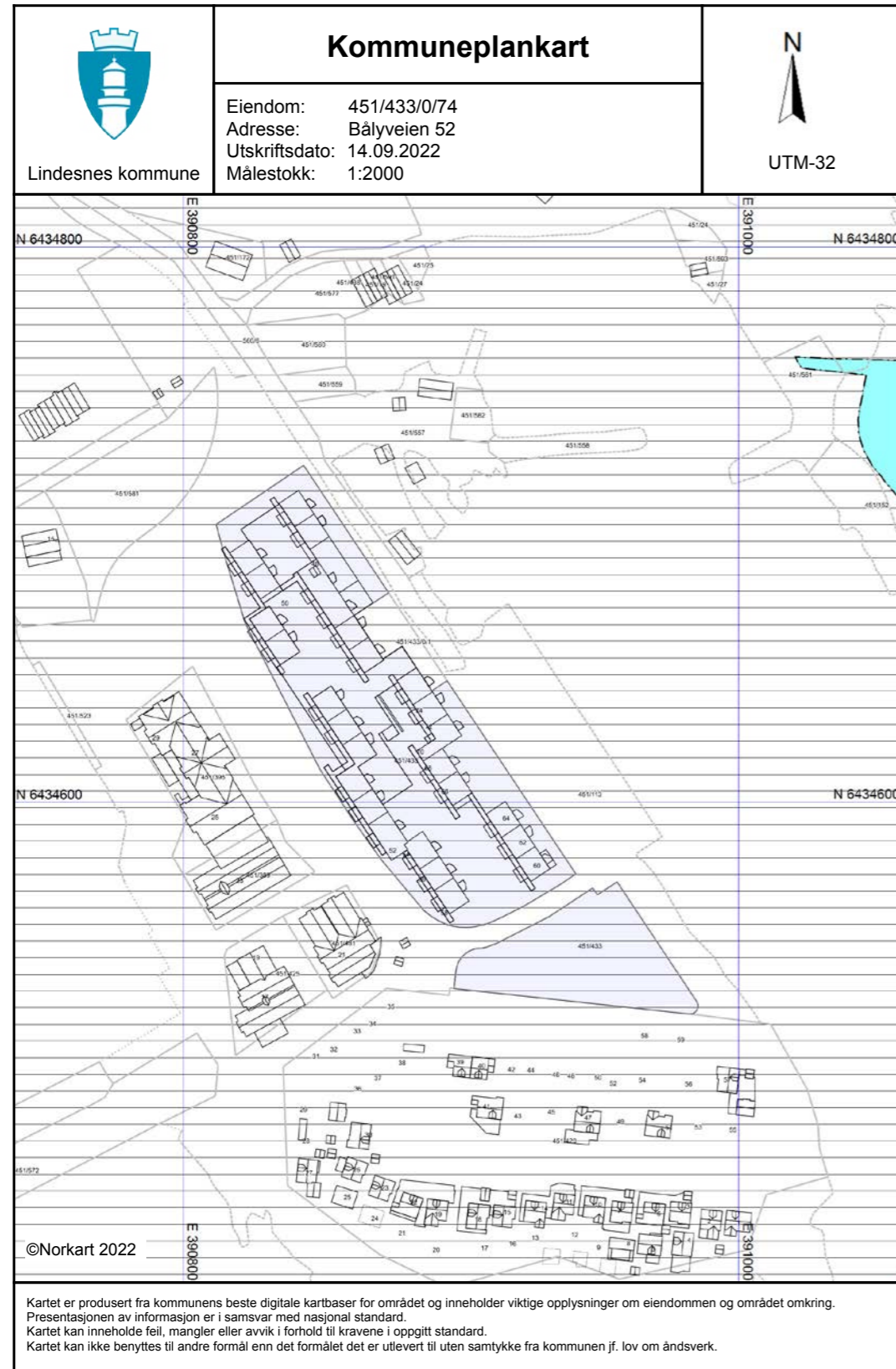


Lindesnes, den 7/9.07

[Signature]
for Furuholmen Lindesnes (gnr. 55 bnr. 322)

TINGLYST
DAGBOKNR. 762071
25 SEPT. 2007
STATENS KARTVERK

[Signature]
for Engervik Eiendom AS (gnr. 55 bnr. 73)



Eiendomskart for eiendom 4205 - 451/433//74

Teig 1 av 2



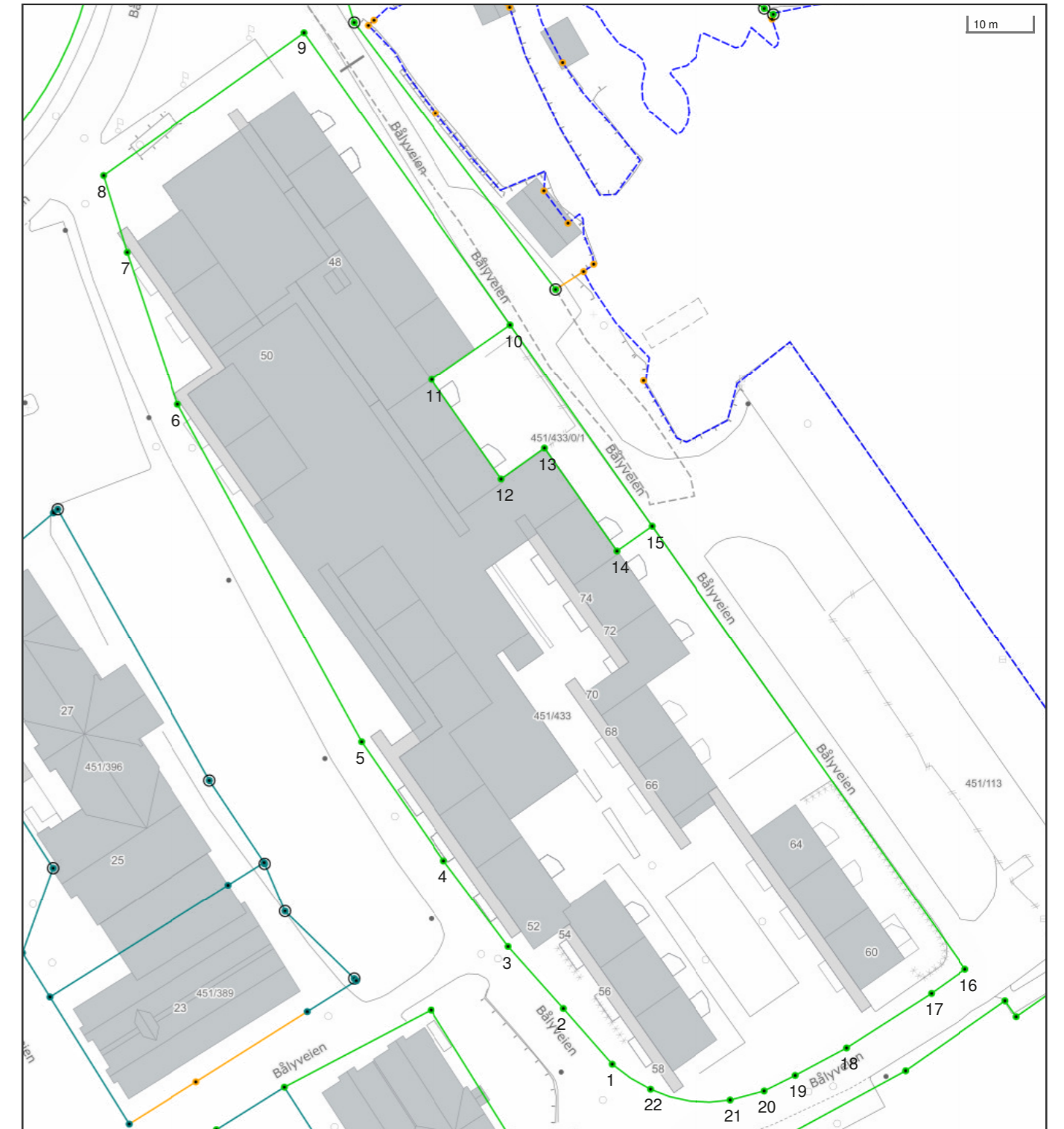
Det tas forbehold om at det kan forekomme feil, mangler eller avvik i kartet. Spesielt gjelder dette usikre eiendomsgrenser eller der eiendommen ikke er oppmålt.

- | | | | |
|----------------------------------|--|----------------------------------|-------------------------------------|
| ----- Eiendomsgrense - omtvistet | ----- Eiendomsgrense - lite nøyaktig | ● Grensepunkt - lite nøyaktig | ⊙ Grensepunkt - offentlig godkjent |
| - - - - - Hjelpelinje vegkant | ----- Eiendomsgrense - mindre nøyaktig | ● Grensepunkt - mindre nøyaktig | ⊙ Grensepunkt - bolt |
| - - - - - Hjelpelinje fiktiv | ----- Eiendomsgrense - middels nøyaktig | ● Grensepunkt - middels nøyaktig | ⊙ Grensepunkt - kors |
| Hjelpelinje punktfaste | ----- Eiendomsgrense - nøyaktig | ● Grensepunkt - nøyaktig | ⊙ Grensepunkt - rør |
| ----- Hjelpelinje vannkant | ----- Eiendomsgrense - svært nøyaktig | ● Grensepunkt - svært nøyaktig | ⊙ Grensepunkt - hjelpепunkt / annet |
| | ----- Eiendomsgrense - uviss nøyaktighet | | ⊙ Grensepunkt - uten klassifisering |

Teig 1 av 2

Areal	2 303,50 m ²		Arealmerknad				
Representasjonspunkt	Koordinatsystem	EUREF89 UTM Sone 32	Nord	6434538,03	Øst	390935,52	
Grensepunkter						Grenselinjer (m)	
#	Nord	Øst	Nøyaktigh.	Nedsatt i	Grensepunkttype	Lengde	Radius
1	6434523,83	390982,61	10 cm	Ikke spesifisert (IS)	Umerket (56)	85,56	
2	6434528,17	390985,14	10 cm	Ikke spesifisert (IS)	Umerket (56)	5,95	3,15
3	6434571,49	390956,25	10 cm	Ikke spesifisert (IS)	Umerket (56)	52,07	
4	6434566,82	390949,15	10 cm	Ikke spesifisert (IS)	Umerket (56)	8,50	
5	6434569,31	390947,49	10 cm	Ikke spesifisert (IS)	Umerket (56)	2,99	
6	6434559	390931,81	10 cm	Ikke spesifisert (IS)	Umerket (56)	18,77	
7	6434549,5	390913,12	10 cm	Ikke spesifisert (IS)	Umerket (56)	20,97	
8	6434548	390909,19	10 cm	Ikke spesifisert (IS)	Umerket (56)	4,21	
9	6434547,5	390905,78	10 cm	Ikke spesifisert (IS)	Umerket (56)	3,47	8,27
10	6434539,5	390898,25	10 cm	Ikke spesifisert (IS)	Umerket (56)	11,82	9,25
11	6434533,07	390897,55	10 cm	Ikke spesifisert (IS)	Umerket (56)	6,47	

Teig 2 av 2 (hovedteig)



Det tas forbehold om at det kan forekomme feil, mangler eller avvik i kartet. Spesielt gjelder dette usikre eiendomsgrenser eller der eiendommen ikke er oppmålt.

----- Eiendomsgrense - omtvistet	----- Eiendomsgrense - lite nøyaktig	● Grensepunkt - lite nøyaktig	⊙ Grensepunkt - offentlig godkjent
- - - - - Hjelpelinje vegkant	----- Eiendomsgrense - mindre nøyaktig	● Grensepunkt - mindre nøyaktig	⊙ Grensepunkt - bolt
----- Hjelpelinje fiktiv	----- Eiendomsgrense - middels nøyaktig	● Grensepunkt - middels nøyaktig	⊙ Grensepunkt - kors
..... Hjelpelinje punktfaste	----- Eiendomsgrense - nøyaktig	● Grensepunkt - nøyaktig	⊙ Grensepunkt - rør
----- Hjelpelinje vannkant	----- Eiendomsgrense - svært nøyaktig	● Grensepunkt - svært nøyaktig	⊙ Grensepunkt - hjelpепunkt / annet
	----- Eiendomsgrense - uviss nøyaktighet		⊙ Grensepunkt - uten klassifisering

Teig 2 av 2 (hovedteig)

Areal	8 576,10 m ²	Arealmerknad	
Representasjonspunkt	Koordinatsystem	EUREF89 UTM Sone 32	Nord 6434638,12 Øst 390876,38

Grensepunkter						Grenselinjer (m)	
#	Nord	Øst	Nøyaktigh.	Nedsatt i	Grensepunkttype	Lengde	Radius
1	6434561,25	390886,61	10 cm	Ikke spesifisert (IS)	Umerket (56)	7,07	26,13
2	6434570	390879,31	10 cm	Ikke spesifisert (IS)	Umerket (56)	11,40	
3	6434579,75	390871,05	10 cm	Ikke spesifisert (IS)	Umerket (56)	12,78	
4	6434593,25	390861,45	10 cm	Ikke spesifisert (IS)	Umerket (56)	16,57	
5	6434611,94	390849,26	10 cm	Ikke spesifisert (IS)	Umerket (56)	22,31	
6	6434664,65	390822,28	10 cm	Ikke spesifisert (IS)	Umerket (56)	59,21	
7	6434688,32	390815,11	10 cm	Ikke spesifisert (IS)	Umerket (56)	24,73	
8	6434700,23	390811,81	10 cm	Ikke spesifisert (IS)	Umerket (56)	12,36	
9	6434721,44	390843,36	10 cm	Ikke spesifisert (IS)	Umerket (56)	38,02	
10	6434675,52	390873,98	10 cm	Ikke spesifisert (IS)	Umerket (56)	55,19	
11	6434667,39	390861,59	10 cm	Ikke spesifisert (IS)	Umerket (56)	14,82	
12	6434651,8	390871,95	10 cm	Ikke spesifisert (IS)	Umerket (56)	18,72	
13	6434656,37	390878,76	10 cm	Ikke spesifisert (IS)	Umerket (56)	8,20	
14	6434640,26	390889,5	10 cm	Ikke spesifisert (IS)	Umerket (56)	19,36	
15	6434643,93	390895,04	10 cm	Ikke spesifisert (IS)	Umerket (56)	6,65	
16	6434574,33	390941,44	10 cm	Ikke spesifisert (IS)	Umerket (56)	83,65	
17	6434570,75	390936,12	10 cm	Ikke spesifisert (IS)	Umerket (56)	6,41	
18	6434562,75	390922,83	10 cm	Ikke spesifisert (IS)	Umerket (56)	15,51	
19	6434558,75	390914,81	10 cm	Ikke spesifisert (IS)	Umerket (56)	8,96	
20	6434556,5	390909,98	10 cm	Ikke spesifisert (IS)	Umerket (56)	5,33	
21	6434555,25	390904,72	10 cm	Ikke spesifisert (IS)	Umerket (56)	5,41	
22	6434557,25	390892,41	10 cm	Ikke spesifisert (IS)	Umerket (56)	12,68	19,87

Eiendomsdata (Seksjon)

Bruksnavn		Beregnet areal	0
Etablert dato	23.06.2010	Arealmerknader	
Oppdatert dato	19.02.2019	Antall teiger	0
Seksjonsformål	Boligseksjon	Tilleggsareal (Bygg)	True
Sameiebrøk	68/6994		

- Tinglyst
 Del i samla fast eiendom
 Grunnforensning
 Avtale/Vedtak om gr.erverv
 Bestående
 Under sammenslåing
 Kulturminne
 Klage er anmerket
 Ikke fullført oppmålingsforr.
 Frist fullføring:
 Har fester
 Jordskifte er krevd
 Mangel ved matrikkelføringskrav
 Frist retting:

Forretninger

Brukstilfelle	Forretningstype	Forr.dato	Kom. saksref.	Tingl.status	Involverte
		M.før.dato	Annref.	Endr.dato	Berørte
	Omnummerering	01.01.2020		Tinglyst	451/433, 451/433/0/1, 451/433/0/2, 451/433/0/3, 451/433/0/4, 451/433/0/5, 451/433/0/6, 451/433/0/7, 451/433/0/8, 451/433/0/9, 451/433/0/10, 451/433/0/11, 451/433/0/12, 451/433/0/13, 451/433/0/14, 451/433/0/15, 451/433/0/16, 451/433/0/17, 451/433/0/18, 451/433/0/19, 451/433/0/20, 451/433/0/21, 451/433/0/22, 451/433/0/23, 451/433/0/24, 451/433/0/25, 451/433/0/26, 451/433/0/27, 451/433/0/28, 451/433/0/29, 451/433/0/30, 451/433/0/31, 451/433/0/32, 451/433/0/33, 451/433/0/34, 451/433/0/35, 451/433/0/36, 451/433/0/37, 451/433/0/38, 451/433/0/39, 451/433/0/40, 451/433/0/41, 451/433/0/42, 451/433/0/43, 451/433/0/44, 451/433/0/45, 451/433/0/46, 451/433/0/47, 451/433/0/48, 451/433/0/49, 451/433/0/50, 451/433/0/51, 451/433/0/52, 451/433/0/53, 451/433/0/54, 451/433/0/55, 451/433/0/56, 451/433/0/57, 451/433/0/58, 451/433/0/59, 451/433/0/60, 451/433/0/61, 451/433/0/62, 451/433/0/63, 451/433/0/64, 451/433/0/65, 451/433/0/66, 451/433/0/67, 451/433/0/68, 451/433/0/69, 451/433/0/70, 451/433/0/71, 451/433/0/72, 451/433/0/73, 451/433/0/74, 451/433/0/75, 451/433/0/76, 451/433/0/77, 451/433/0/78
	Feilretting av seksjoner	29.06.2010			451/433
	Feilretting	29.06.2010			451/433/0/1, 451/433/0/2, 451/433/0/3, 451/433/0/4, 451/433/0/5, 451/433/0/6, 451/433/0/7, 451/433/0/8, 451/433/0/9, 451/433/0/10, 451/433/0/11, 451/433/0/12, 451/433/0/13, 451/433/0/14, 451/433/0/15, 451/433/0/16, 451/433/0/17, 451/433/0/18, 451/433/0/19, 451/433/0/20, 451/433/0/21, 451/433/0/22, 451/433/0/23, 451/433/0/24, 451/433/0/25, 451/433/0/26, 451/433/0/27, 451/433/0/28, 451/433/0/29, 451/433/0/30, 451/433/0/31, 451/433/0/32, 451/433/0/33, 451/433/0/34, 451/433/0/35, 451/433/0/36, 451/433/0/37, 451/433/0/38, 451/433/0/39, 451/433/0/40, 451/433/0/41, 451/433/0/42, 451/433/0/43, 451/433/0/44, 451/433/0/45, 451/433/0/46, 451/433/0/47, 451/433/0/48, 451/433/0/49, 451/433/0/50, 451/433/0/51, 451/433/0/52, 451/433/0/53, 451/433/0/54, 451/433/0/55, 451/433/0/56, 451/433/0/57, 451/433/0/58, 451/433/0/59, 451/433/0/60, 451/433/0/61, 451/433/0/62, 451/433/0/63, 451/433/0/64, 451/433/0/65, 451/433/0/66, 451/433/0/67, 451/433/0/68, 451/433/0/69, 451/433/0/70, 451/433/0/71,

				451/433/0/72, 451/433/0/73, 451/433/0/74, 451/433/0/75, 451/433/0/76, 451/433/0/77, 451/433/0/78
Seksjonering	14.06.2010	Delegert vedtak 133/10	Tinglyst	451/433 (-405,3), 451/433/0/1 (405,3), 451/433/0/2, 451/433/0/3, 451/433/0/4, 451/433/0/5, 451/433/0/6, 451/433/0/7, 451/433/0/8, 451/433/0/9, 451/433/0/10, 451/433/0/11, 451/433/0/12, 451/433/0/13, 451/433/0/14, 451/433/0/15, 451/433/0/16, 451/433/0/17, 451/433/0/18, 451/433/0/19, 451/433/0/20, 451/433/0/21, 451/433/0/22, 451/433/0/23, 451/433/0/24, 451/433/0/25, 451/433/0/26, 451/433/0/27, 451/433/0/28, 451/433/0/29, 451/433/0/30, 451/433/0/31, 451/433/0/32, 451/433/0/33, 451/433/0/34, 451/433/0/35, 451/433/0/36, 451/433/0/37, 451/433/0/38, 451/433/0/39, 451/433/0/40, 451/433/0/41, 451/433/0/42, 451/433/0/43, 451/433/0/44, 451/433/0/45, 451/433/0/46, 451/433/0/47, 451/433/0/48, 451/433/0/49, 451/433/0/50, 451/433/0/51, 451/433/0/52, 451/433/0/53, 451/433/0/54, 451/433/0/55, 451/433/0/56, 451/433/0/57, 451/433/0/58, 451/433/0/59, 451/433/0/60, 451/433/0/61, 451/433/0/62, 451/433/0/63, 451/433/0/64, 451/433/0/65, 451/433/0/66, 451/433/0/67, 451/433/0/68, 451/433/0/69, 451/433/0/70, 451/433/0/71, 451/433/0/72, 451/433/0/73, 451/433/0/74, 451/433/0/75, 451/433/0/76, 451/433/0/77, 451/433/0/78
Seksjonering	23.06.2010		03.07.2010	451/113

Tinglyste eierforhold

Navn ID	Rolle Andel	Adresse Poststed	Status Kategori
LERVIK ANDREAS F120177*****	Hjemmelshaver (H) 1/1	AUSTADSTRÅNDVEIEN 107 4580 LYNGDAL	Bosatt (B)

Bruksenheter

Type	Adresse	Br.enhet	Eiendom	BRA	Rom	Bad	WC	Kjøkkentilgang
Fritidsbolig	Bålyveien 52	H0208	451/433/0/74	68	3	2	2	Kjøkken

Adresse

Vegadresse: Bålyveien 52

Adressetilleggsnavn:

Poststed	Kirkesogn	Tettsted
4521 LINDESNES	05150204 LINDESNES	4081 Høllen
504 HØLLEN		
9 SPANGEREID		

Bygg

Nr	Bygningsnr	Lnr	Type	Bygningsstatus	Dato
1	300145339		Annen bygning for overnatting (529)	Ferdigattest (FA)	22.10.2010

1: Bygning 300145339: Annen bygning for overnatting (529), Ferdigattest 22.10.2010

Bygningsdata

Næringsgruppe	Overnattings- og serveringsvirksomhet (I)	BRA Bolig

Sefrakminne	Nei	BRA Annet	6436
Kulturminne	Nei	BRA Totalt	6436
Opprinnelseskode	Vanlig registrering	BTA Bolig	
Har heis	Ja	BTA Annet	
Vannforsyning		BTA Totalt	
Avløp		Bebygd areal	5530
Energikilder		Ufullstendig areal	Nei
Oppvarmingstyper		Antall boenheter	

Bygningsstatushistorikk

Bygningsstatus	Dato	Reg.dato
Rammetillatelse	30.04.2008	30.06.2010
Igangsettingstillatelse	29.01.2009	30.06.2010
Ferdigattest	22.10.2010	09.11.2010

Bruksenheter

Type	Adresse	Br.enhet	Eiendom	BRA	Rom	Bad	WC	Kjøkkentilgang
Fritidsbolig	Bålyveien 52	H0208	451/433/0/74	68	3	2	2	Kjøkken

Etasjer

Etasje	Ant. boenh.	BRA Bolig	BRA Annet	Sum BRA	BTA Bolig	BTA Annet	Sum BTA
L01	0	0	0	0	0	0	0
H04	0	0	1027	1027	0	0	0
H03	0	0	1857	1857	0	0	0
H02	0	0	1857	1857	0	0	0
H01	0	0	1695	1695	0	0	0

Seksjonert eiendom: Grunneiendom 451/433

Bruksnavn	Båly - hotell	Beregnet areal	10879.6
Etablert dato	12.08.2007	Historisk oppgitt areal	8500
Oppdatert dato	03.07.2010	Historisk arealkilde	Målebrev (1)
Bruk av grunn	()	Antall teiger	2
Arealmerknader			

- Tinglyst Del i samla fast eiendom Grunnforurensning Avtale/Vedtak om gr.ervert
 Bestående Under sammenslåing Kulturminne
 Seksjonert Klage er anmerket Ikke fullført oppmålingsforr. Frist fullføring:
 Har fester Jordskifte er krevd Mangel ved matrikkelføringskrav Frist retting:

Teiger

Type teig	X	Y	H	H.teig	Ber. areal	Arealmerkna
Eiendomsteig	6434638.12	390876.38		Ja	8576.1	
Eiendomsteig	6434538.03	390935.52		Nei	2303.5	



Lindesnes kommune

Adresse: Nordre Heddeland 26, 4534 Marnardal

Telefon: 41499824

Kommunale gebyrer 2024

EM §6-7 Oppdragstakerens undersøkelses- og opplysningsplikt

Kilde: Lindesnes kommune

Kommunenr.	4205	Gårdsnr.	451	Bruksnr.	433	Festenr.		Seksjonsnr.	74
Adresse	Bålyveien 52, 4521 LINDESNES								

Kommunale gebyrer fakturert på eiendommen i 2023

Kommunale gebyrer er en kombinasjon av forskudd, abonnement og enkeltgebyrer fakturert etter levert tjeneste. Vi kjenner ikke samlet gebyr for en eiendom for et år før året er omme. Denne rapporten sammenstiller dette for fjoråret, med summer fordelt per fagområde. Tjenestene vil normalt ha en prisøkning hvert år, samt at forbruk på ulike tjenester kan variere fra år til år.

Gebyr	Fakturert beløp i 2023
Avløp	2 354,00 kr
Eiendomsskatt	2 198,51 kr
Vann	1 604,00 kr
Sum	6 156,51 kr

Prognose kommunale gebyrer fakturert på eiendommen inneværende år


Vare	Grunnlag	Enhetspris	Andel	Korreksjon	Årsprognose	Fakt. hittil i år	
Vannabonnement kategori 1	1 stk	1 869,00 kr	1/1	0 %	1 869,00 kr	467,25 kr	
Avløpsabonnement kategori 1	1 stk	2 778,00 kr	1/1	0 %	2 778,00 kr	694,50 kr	
LIN e-skatt fritidsbolig	732900 ‰	3,00 kr	1/1	0 %	2 199,00 kr	549,67 kr	
					Sum	6 846,00 kr	1 711,42 kr

Løpende gebyr brukes for å fordele en årlig kostnad på flere innbetalinger.

Eiendomsskatt er unntatt mva. Andre beløp er inkl. mva.


FORBEHOLD VED UTLIVERING AV INFORMASJON I FORBINDELSE MED EIENDOMSFORESPØRSLER:

Det tas forbehold om at det kan være avvik i våre registre i forhold til den faktiske situasjonen og at det kan foreligge forhold omkring eiendom og bygninger som kommunen ikke er kjent med. Kommunen kan ikke stilles økonomisk ansvarlig for bruk av informasjon som oppgis i sammenheng med eiendomsforespørsler.



Lindesnes kommune


Ledningskart



UTM-32

Eiendom: 451/433/0/74
 Adresse: Bålyveien 52
 Dato: 14.09.2022
 Målestokk: 1:1500

Kartet viser kommunale ledningstraseer (vann og avløp) der dette finnes. Private stikkledninger tegnes der disse er registrert. Informasjon hentes fra kommunens digitale ledningskartverk.




©Norkart 2022
 Det tas forbehold om at det kan forekomme feil, mangler eller avvik i kartet. Spesielt gjelder dette usikre eiendomsgrenser. VA-ledninger kan være tegnet parallellforsjøvret og mange private ledninger mangler i kartet. Dette kartet kan ikke brukes som erstatning for situasjonskart i byggesaker.



Bålyveien 52

Avstand til sjø

41 m



Offentlig transport

	Kristiansand Kjevik	1 t 25 min	
	Båly kryss Linje 203, 218	11 min	
		0.9 km	
	Spangereid Linje 203, 218	14 min	
		1.1 km	

Avstand til byer

Lyngdal	24 min	
Mandal	34 min	
Kristiansand	1 t 13 min	
Grimstad	1 t 43 min	
Stavanger	2 t 43 min	

Ladepunkt for el-bil

	Spangereidhallen	19 min	
	Lindesnes fyr	17 min	

Havner i området

- Spangereid Gjestehavn - Båly Havn
Drivstoff
- Lindesnes Kystkultursenter - Gjest...
Drivstoff, matvarer



Aktiviteter

Spangereidkanalen	12 min	
Lindesnes Kystkultursenter	8 min	

Sport

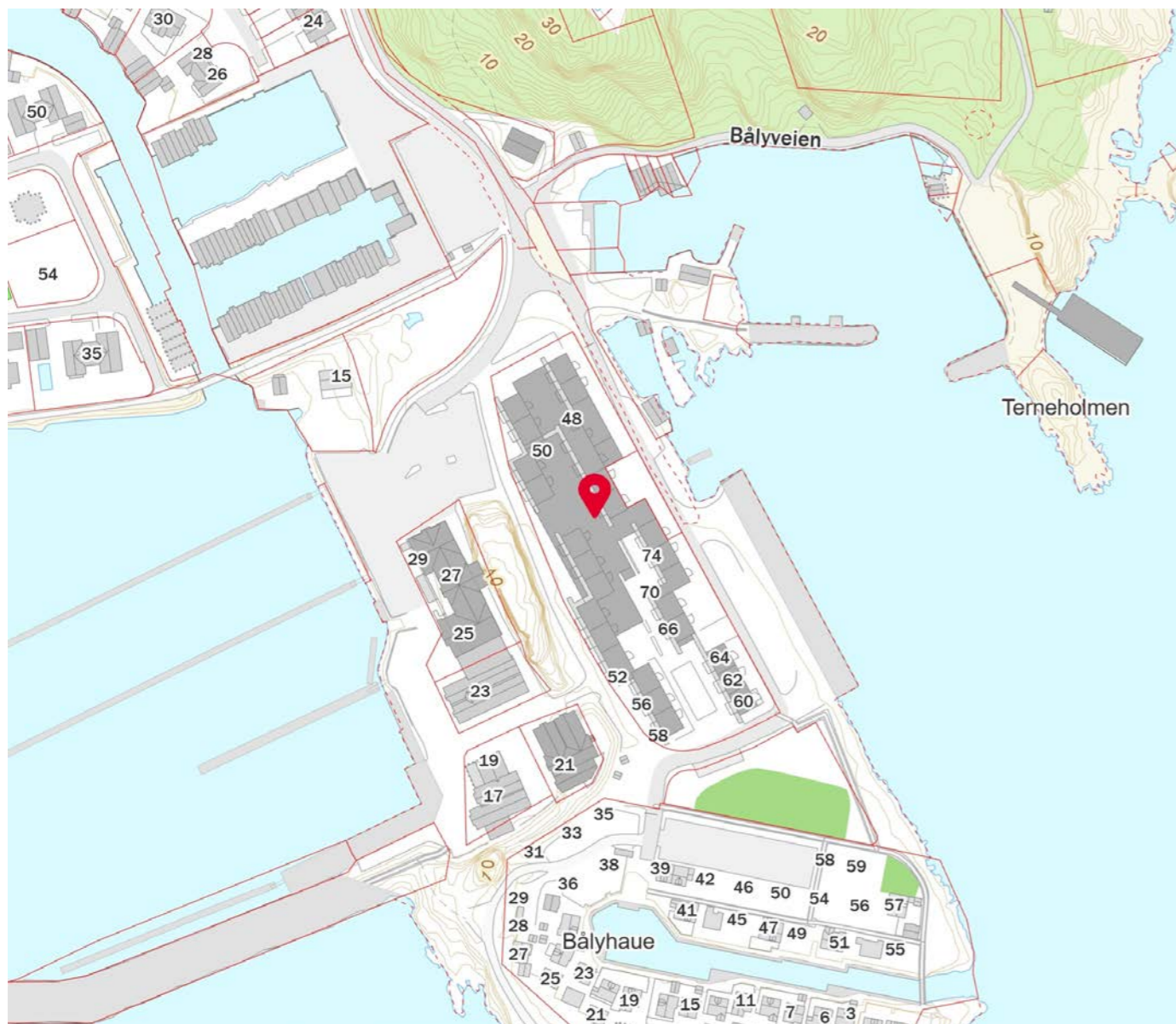

	Spangereid friidrettsanlegg Aktivitetshall, ballspill, fotball, frii...	16 min		1.3 km
	Njerneåsen Ballbinge Ballspill	15 min		1.3 km
	Lindesnes Lekeland	20 min		
	Shapes Lindesnes	21 min		

Dagligvare

	Kiwi Spangereid	8 min	
	Post i butikk, PostNord, søndagsåpent	0.7 km	

Varer/Tjenester

	Sentrumsgården	24 min	
	Alleen Senter	30 min	
	Lindesnes apotek	21 min	
	Apotek 1 Lyngdal	24 min	
	Lyngdal Vinmonopol	25 min	



Innholdet på Nabolagsprofilen er innhentet fra ulike offentlige og private kilder og det kan forekomme feil eller mangler i dataene. Distanser/tid er beregnet basert på korteste kjørbare vei eller gangvei (der kjente gangveier er med i datagrunnlaget). Vurderingene og situatene fra lokalkjente er innhentet på nettstedet Nabolag.no og er aggregerte data basert på svar innenfor et gitt nabolag. Eiendomsprofil AS, FINN.no AS eller Aktiv Lyngdal kan ikke holdes ansvarlig for feil eller mangler i dataene. Kilder: Statens Kartverk, Statistisk Sentralbyrå, Geodata AS, Nabolag.no m.fl. Copyright © Eiendomsprofil AS 2022

BANKEN

Kvinesdal Sparebank

AVD.

LYNGDAL

Tlf. 38 35 88 60

post@kvinesdalsparebank.no

www.kvinesdalsparebank.no



Hanne Merete Omland
Kunderådgiver
Tlf. 46 96 42 53



Christian Tveit
Kunderådgiver
Tlf. 47 66 88 60

Om Kvinesdal Sparebank

Kvinesdal Sparebank ble etablert i 1870. Vi har hjemsted i Kvinesdal og salgskontor i Kristiansand, Sirdal, Flekkefjord og Lyngdal. Kvinesdal Sparebank skal styrke sin posisjon som en selvstendig fremtidsrettet, konkurransedyktig og moderne bank for alle typer banktjenester. Med kompetente og engasjerte medarbeidere skal vi ha kundeforhold som er langsiktige med nære og trygge relasjoner.

«Dine drømmer - vår utfordring»

For oss er hver enkelt kunde viktig.

Vi ønsker å være med deg hele livet og være en støttespiller for små og store økonomiske valg. Vi hjelper deg å realisere dine planer og mål.

Vi har dørene åpne for både eksisterende og nye kunder.



Anna S. Kvinlaug
Salgsleder Lister
Tlf. 47 64 10 55



OVERSIKT OVER LØSØRE OG TILBEHØR TIL EIENDOMMEN

Oversikten er utarbeidet av Norges Eiendomsmeglerforbund, Eiendom Norge og Advokatforeningens Eiendomsmeglingsgruppe, og er gjeldende fra 1. januar 2020.

Generelt

Lov om avhending av fast eignedom (avhendingslova/avhl.) av 3. juli 1992 regulerer kjøper og selgers rettigheter og plikter ved overdragelse av fast eiendom og andeler i borettslag.

I henhold til avhl. § 3-4 skal eiendommen, når annet ikke er avtalt, overdras med innredninger og utstyr som etter lov, forskrift eller annet offentlig vedtak skal følge med. Det samme gjelder varig innredning og utstyr som enten er fastmontert eller er særskilt tilpasset bygningen, jf. avhl. § 3-5. Loven inneholder ingen detaljert oversikt over hva som omfattes av «innredning og utstyr», og over hva som skal regnes som «fastmontert eller særskilt tilpasset».

Partene kan fritt avtale hva som skal følge med eiendommen ved salg. Bransjens liste over løsøre og tilbehør som skal følge med eiendommen, er en del av avtalen mellom kjøper og selger dersom ikke annet er opplyst i salgsoppgaven, kjøper har tatt forbehold i bud eller avtale på annen måte er inngått. Der intet annet er avtalt, vil løsøre og tilbehør medfølge slik dette fremkommer av avhl. § 3-4 og § 3-5 og denne oversikt.

Produkter og installasjoner som medfølger overdras uten noen form for garantier, utover eventuell gjenværende leverandørgaranti.

Dersom det er noe i nedenstående liste som ikke finnes på eiendommen, vil det heller ikke medfølge.

1. HVITEVARER medfølger der dette er spesielt angitt i salgsoppgaven.
2. HELDEKKENDE TEPPER følger med uansett festemåte.
3. VARMEKILDER, slik som ovner, kaminer, peiser, varmpumper og panelovner, følger med uansett festemåte. Frittstående biopeiser/varmeovner og terrassevarmere medfølger ikke. Det følger ikke med varmekilder i rom som ikke har vegg- eller fastmonterte varmekilder på visning.
4. TV, RADIO OG MUSIKKANLEGG. TV-antennor og fellesanlegg for TV, herunder parabolantenne, og tuneren/dekoder/tv-boks medfølger der dette eies av selger. Veggmontert TV/flatskjerm med tilhørende festeordning samt musikkanlegg følger ikke med (se også punkt 12).
5. BADEROMSINNREDNING/UTSTYR. Badekar, dusjkabinett, dusjvegger, alle fastmonterte speil og hyller, fastmonterte glass- og håndkleholdere, herunder håndklevarmere samt baderomsinnredning, medfølger.
6. GARDEROBESKAP medfølger, selv om disse er løse. Fastmonterte garderobehyller og knagger medfølger. Innredning i garderobeskap, for eksempel løse eller fastmonterte trådkurver, hyller, stenger og lignende, medfølger.

7. KJØKKENINNREDNING medfølger, herunder også åpne, fastmonterte hyller og løs eller fastmontert kjøkkenøy.

8. MARKISER, PERSIENNER og annen type innvendig og utvendig solskjerming, gardinoppheng, lamellgardiner og liftgardiner medfølger.

9. AVTREKKSIVIFTER av alle slag, samt fastmonterte aircondition/ventilasjonsanlegg, medfølger.

10. SENTRALSTØVSUGER medfølger med komplett anlegg, herunder slange, munnstykke mm.

11. LYSKILDER. Kupler, lysstoffarmatur, fastmonterte "spotlights", oppheng og skinner med spotlights samt utelys og hagebelysning medfølger. Veggglamper, krokhengte lamper, lysekroner, prismelamper og lignende som er koblet til sukkerbit eller stikkontakt følger likevel ikke med.

12. INSTALLERTE SMARTHUSLØSNINGER med sentral som styrer lys, varme, lyd o.l., samt tilhørende trådløse enheter som brytere, sensorer, kameraer, integrerte høyttalere el. medfølger. Enkle lysstyringssystem f.eks. med en sentral som kun styrer lyspærer eller smartpærer montert i sokkel medfølger likevel ikke.

13. UTVENDIGE SØPPELKASSER og eventuelt holder/hus til disse medfølger.

14. POSTKASSE medfølger.

15. UTENDØRS INNRETNINGER slik som flaggstang, fastmontert tørkestativ, samt andre faste utearrangementer som f.eks. badestamp, boblekar/jacuzzi og liknende utendørs kar, lekestue, lekestativ, utepeis, fastmontert trommel til vannslange, medfølger. Guidekabel/avgrensingskabel til robotgressklipper medfølger, men robotgressklipper og ladestasjon for denne medfølger ikke.

16. FASTMONTERT VEGGLADER/LADESTASJON TIL EL-BIL medfølger uavhengig av hvor laderen er montert.

17. SOLCELLEANLEGG med tilhørende teknisk infrastruktur medfølger.

18. GASSBEHOLDER til gasskomfyr og gasspeis medfølger.

19. BRANNSTIGE, BRANNTAU, feiestige og lignende medfølger der dette er påbudt. Løse stiger medfølger ikke.

20. BRANNSLUKNINGSAPPARAT, BRANNSLANGE og RØYKVARSLER medfølger der dette er påbudt. Det er eier og brukers plikt til å se til at utstyret forefinnes på enhver eiendom. Hvis annet ikke er uttrykkelig avtalt, skal dette derfor alltid følge med ved salg av eiendom.

21. SAMTLIGE NØKLER til eiendommen som selger er i besittelse av skal overleveres kjøper på overtakelsen, herunder nøkler til eventuelle boder, uthus, garasjeportåpner e.l. Låses boder, uthus e.l. med hengelås, skal lås og nøkler til disse medfølge.

22. GARASJEHYLLER, bodhyller, lagringshyller og oppheng til bildekk medfølger såfremt de er fastmontert.

Planter, busker og trær som er plantet på tomten, eller fastmonterte kasser og lignende er en del av eiendommen og medfølger i handelen.

HELP Boligkjøperforsikring

Boligkjøperforsikring

- Advokathjelp ved boligkjøpet og i 5 år fremover.
- Er kjøpers motvekt til selgers boligselgerforsikring.
- Gir deg advokathjelp hele veien til rettskraftig dom, om nødvendig.

Boligkjøperforsikring **PLUS**

- Advokathjelp ved boligkjøpet og i 5 år fremover.
- Er kjøpers motvekt til selgers boligselgerforsikring.
- Gir deg advokathjelp hele veien til rettskraftig dom, om nødvendig.
- Advokathjelp i de viktigste rettsområdene i privatlivet.

PLUS gir boligeiere sterkt rabattert advokathjelp. Be om råd eller hjelp i retten når du trenger det fra Norges viktigste advokatmiljø for privatpersoner.

PLUS kan bare tegnes samtidig med boligkjøperforsikringen, og koster kun kr 2 800 i tillegg. PLUS fornyes årlig - om du ønsker det.

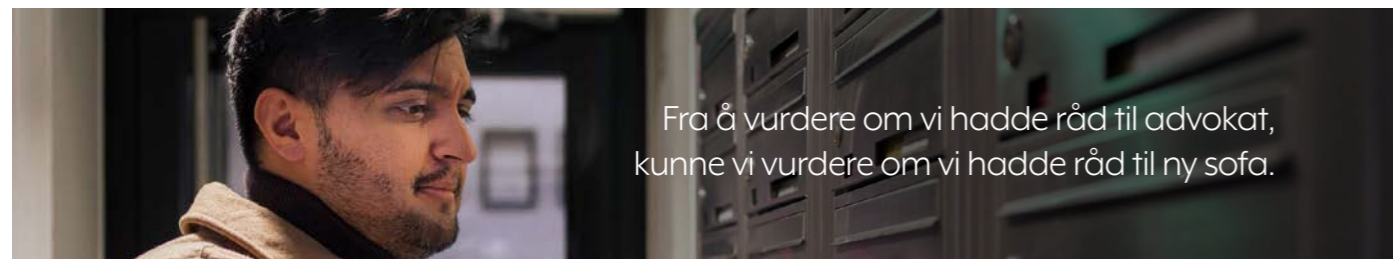
Borettslag/aksjeleilighet:	Kr 5 900
Selveierleilighet/rekkehus:	Kr 8 900
Ene-/tomanns-/fritidsbolig, tomt:	Kr 12 900

Rettsområder du får hjelp med

Samboeravtale, ektepakt og arv
Forbrukerkjøp og håndverkertjenester
Utleie og naboforhold
Tomtefeste, veirett og andre servitutter
Plan- og bygningsrett
Skatt ved oppussing, utleie og eiendomssalg
Tilgang til digitale juridiske avtaler via Min side

“Vi unner ingen å stå alene”

Rett skal være rett. For alle.



Boligkjøperforsikring tegnes hos eiendomsmegler senest ved kontraktsignering og gir rett til advokathjelp inntil 5 år etter overtakelse. Forsikringen betales som del av oppgjøret ved boligkjøpet. PLUS-dekningen fornyes årlig ved faktura fra HELP.

Egenandel kr 4 000 påløper ved takst, tvist eller 10 timer advokatbistand, avhengig av hva som kommer først. Meglerforetaket mottar kr 3 200/3 600/3 500 i kostnadsgodtgjørelse, avhengig av boligtype, samt et tillegg på kr 1 000 ved salg av PLUS.

Vi tar forbehold om pris- og vilkårsendringer. Hvis premien ikke er innbetalt ved overtakelse, vil avtalen bli kansellert. For fullstendig informasjon om dekning og vilkår, se help.no

Har du spørsmål?
Kontakt HELP på
help.no/minside,
telefon 22 99 99 99
eller epost post@help.no



Viktige endringer i avhendingsloven

Den 1. januar 2022 ble avhendingsloven endret på viktige punkter for både kjøper og selger. Samtidig fikk vi en ny forskrift som regulerer jobben en takstmann skal gjøre. Den nye forskriften stiller strengere krav til tilstandsrapportene som er en viktig del av kontrakten ved boligsalg. HELP, landets største advokatmiljø for boligkjøpere, har laget en kort innføring i de nye reglene.

Forbudt å selge bolig “som den er”

Du har kanskje hørt at de fleste brukte boliger har vært solgt «som de er»? Dette forbeholdet innebar at selger fraskrev seg ansvar for skjulte feil og mangler. Det var bare hvis selger hadde holdt tilbake eller gitt uriktig informasjon, eller hvis boligen var i vesentlig dårligere stand at kjøper kunne nå frem med et krav mot selger.

Fra 1. januar 2022 kan ikke selger lenger ta generelle forbehold av «som den er»-typen. Dette betyr at når vi da skal vurdere om en bolig har en mangel, må vi vurdere grundig hva som fremgår av kjøpsavtalen. Med kjøpsavtalen menes alle dokumenter og opplysninger som tilbys før kjøpet, også FINN-annonsen og alle vedleggene til salgsoppgaven. Hvis kjøpsavtalen ikke gir et klart svar (av typen “Det følger egen parkeringsplass med leiligheten” eller “Badet er renoverert av fagfolk”), må vi vurdere hva kjøper kan forvente basert på blant annet eiendommens synlige tilstand, alder, opplysningene som er gitt ved salget, feilenes art, karakter og omfang.

Egenandel

Avhendingsloven har også fått en ny bestemmelse om egenandel. Egenandelen slår først inn når det er påvist at eiendommen har en mangel. Når det er et avvik fra kontrakten som utgjør en mangel, skal oppgjøret reduseres med 10 000 kroner, uavhengig av om utbedringskostnadene er høye eller lave. Dette innebærer blant annet at kjøper ikke kan rette krav mot selger hvis det koster mindre enn 10 000 kroner å utbedre mangelen.

Selv om utbedringskostnadene er høye, kan det likevel tenkes at feil ved boligen ikke utgjør mangler etter loven. Dette avhenger av hva som er avtalt mellom partene, og hva kjøper kan forvente basert på de momentene vi har nevnt over.

Nytt om tilstandsrapporter

Tidligere ble det ikke stilt noen konkrete krav til hva en tilstandsrapport skulle inneholde og hvordan den skulle se ut. Dette hadde som konsekvens at tilstandsrapportene varierte i innhold og kvalitet. I den nye forskriften til avhendingsloven stilles det en rekke krav for at en tilstandsrapport skal regnes som godkjent.





Forts. Viktige endringer i avhendingsloven

Opplysningene i tilstandsrapporten skal gis på en forbrukervennlig måte, og det er beskrevet hva takstmannen skal vurdere og hvordan noen av undersøkelsene skal gjennomføres.

Vi har tro på at kjøpere nå vil få bedre informasjon i forkant av salget og dermed et bedre beslutningsgrunnlag.

Kjøpers undersøkelsesplikt lovfestes

Avhendingsloven har også fått en regel om undersøkelsesplikt for kjøper. Regelen tydeliggjør at kjøperen skal anses å kjenne til forhold som er tydelig beskrevet i tilstandsrapporten eller annen relevant salgsdokumentasjon. Det fremgår av loven at kjøperen ikke kan klage på avvik hvis disse er tydelig beskrevet i salgsdokumentasjonen, uavhengig av om kjøperen faktisk har satt seg inn i denne.

Det er derfor svært viktig at kjøper setter seg godt inn i alle dokumenter og opplysninger som tilbys i forkant av kjøpet. Hvis det er noe du ikke forstår, anbefaler vi at du stiller spørsmål til selger og/eller eiendomsmegler. Dersom det er gitt motstridende opplysninger i salgsdokumentene, må du undersøke hvilke av opplysningene som er korrekte, og eventuelt ta forbehold dersom motstriden ikke avklares. Du kan ikke velge å holde deg til den opplysningen du liker best.

Arealavvik

Avhendingsloven har også fått en ny bestemmelse om arealavvik innendørs. Helt kort betyr endringen at eiendommen har en mangel hvis opplysningene om størrelse i salgsdokumentene ikke er riktig. Det er en forutsetning at avviket utgjør mer enn 2 % og minst én kvadratmeter, og at selgeren ikke godtgjør at opplysningene ikke har hatt betydning for kjøperen.

Viktig for kjøper å være klar over

Advokatene i HELP er fornøyde med regelendringer som bidrar til at kjøper får bedre informasjon. Dette kan redusere antall konflikter i etterkant av boligkjøpet.

Selv om selgers ansvar nå har blitt utvidet, er det ikke slik at alle feil er mangler etter avhendingsloven. Det er påregnelig med noen feil ved boligen på grunn av alder, slitasje, osv., og det som er opplyst ved salget, er naturligvis ikke mangler. Jo eldre boligen er, desto vanligere er det å avdekke feil. Det er svært viktig å lese salgsoppgaven nøye. Hvis det er gitt konkrete risikopplysninger om bestemte bygningsdeler, er det påregnelig å måtte utbedre disse og denne kostnaden må kjøper dekke selv.

Hvis du har boligkjøperforsikring hos HELP, vil våre advokater hjelpe deg med å vurdere om du kan rette et krav mot selger/selgers boligselgerforsikringselskap. Dersom det er sannsynlig at du vil nå frem med et krav, forfølger vi saken for deg til den er løst.

Forbrukerinformasjon om budgivning

Sist oppdatert med virkning fra 1. januar 2014, i forbindelse med ikrafttredelse av endringer i eiendomsmeglingsforskriften.

Informasjonen er utarbeidet av Forbrukerombudet, Forbrukerrådet, Den Norske Advokatforening ved Eiendomsmeglingsgruppen, Eiendomsmeglerforetakenes Forening og Norges Eiendomsmeglerforbund, på grunnlag av blant annet forskrift om eiendomsmegling § 6-3 og § 6-4.

Nedenfor gis en oversikt over de retningslinjer som forbrukermyndighetene og organisasjonene anbefaler benyttet ved budgivning på eiendommen. Avslutningsvis gis også en kort oversikt over de viktigste rettsreglene tilknyttet budgivning.

Før det legges inn bud på eiendommen oppfordres budgiver til å sette seg inn i all relevant informasjon om eiendommen, herunder eventuell salgsoppgave og teknisk rapport med vedlegg.

Gjennomføring av budgivning

1. På forespørsel vil megler opplyse om aktuelle bud på eiendommen, herunder om relevante forbehold.
5. Megleren vil uoppfordret gi sin vurdering av det enkelte bud overfor oppdragsgiveren, når budet er gitt innenfor fristene i punkt 4.
2. Alle bud skal inngis skriftlig til megler, som formidler disse videre til oppdragsgiver. Kravet til skriftlighet gjelder også budforhøyelser og motbud, aksept eller avslag fra selger. Før formidling av bud til oppdragsgiver skal megler innhente gyldig legitimasjon og signatur fra budgiver. Kravet til legitimasjon og signatur er oppfylt for budgivere som benytter e-signatur, eksempelvis BankID eller MinID. Med skriftlige bud menes også elektroniske meldinger som e-post og SMS når informasjonen i disse er tilgjengelig også for ettertiden.
6. Megleren skal så langt det er nødvendig og mulig holde budgiverne skriftlig orientert om nye og høyere bud og eventuelle forbehold. Megler skal så snart som mulig bekrefte skriftlig overfor budgivere at budene deres er mottatt.
3. Et bud bør inneholde eiendommens adresse (eventuelt gnr/bnr), kjøpesum, budgivers kontaktinformasjon, finansieringsplan, akseptfrist, overtakelsesdato og eventuelle forbehold som for eksempel usikker finansiering, salg av nåværende bolig ol. Normalt vil ikke et bud med forbehold bli akseptert før forbeholdet er avklart. Konferer gjerne med megler før bud avgis.
7. Etter at handel har kommet i stand, eller dersom en budrunde avsluttes uten at handel er kommet i stand, kan en budgiver kreve kopi av budjournalen i anonymisert form.
4. Megler skal legge til rette for en forsvarlig avvikling av budrunden. I forbrukerforhold (dvs. der oppdragsgiver er forbruker) skal megleren ikke formidle bud med kortere akseptfrist enn kl. 12.00 første virkedag etter siste annonserte visning. Etter denne fristen bør budgivere ikke sette en kortere akseptfrist enn at megler har mulighet til, så langt det er nødvendig, å orientere oppdragsgiver, budgivere og øvrige interessenter om bud og forbehold. Det bør ikke gis bud som diskriminerer eller utelukker andre budgivere. Dersom bud inngis med en frist som åpenbart er for kort til at megleren kan avvikle budrunden på en forsvarlig måte som sikrer oppdragsgiver og interessenter et tilstrekkelig grunnlag for sine handlingsvalg, vil megler fraråde budgiver å stille slik frist.
8. Kopi av budjournal skal gis til kjøper og selger uten ugrunnet opphold etter at handel er kommet i stand. Dersom det er viktig for budgiver å bevare sin anonymitet, bør budet fremmes gjennom fullmektig.

Viktige avtalerettslige forhold

1. Det eksisterer ingen angrerett ved salg/kjøp av fast eiendom.
om at eiendommen er solgt til en annen (man bør derfor ikke gi bud på flere eiendommer samtidig dersom man ikke ønsker å kjøpe flere enn en eiendom).
2. Når et bud er innsendt til megler og han har formidlet innholdet i budet til selger (slik at selger har fått kunnskap om budet), kan budet ikke kalles tilbake. Budet er da bindende for budgiver frem til akseptfristens utløp, med mindre budet før denne tid avslås av selger eller budgiver får melding
4. Når en aksept av et bud har kommet frem til budgiver innen akseptfristens utløp er det inngått en bindende avtale.
3. Selger står fritt til å forkaste eller akseptere ethvert bud, og er for eksempel ikke forpliktet til å akseptere høyeste bud.
5. Husk at også et eventuelt bud fra selger til kjøper (såkalte "motbud"), avtalerettslig er et bindende tilbud som medfører at det foreligger en avtale om salg av eiendommen dersom budet i rett tid aksepteres av kjøper.

For eiendommen:

Adresse: Bålyveien 52
4521 LINDESNESMeglerforetak: Aktiv Sørlandet
Saksbehandler: Marita Lervik

Oppdragsnummer: 1408230011

Telefon: 401 74 219
E-post: marita.lervik@aktiv.no

Undertegnede gir herved følgende bud på ovennevnte eiendom:

Kjøpesum: Kr. _____

Beløp med bokstaver: Kr. _____

+ omkostningert iht. opplysninger i salgsoppgaven

Dette budet er bindende for undertegnede frem til og med den: _____ Kl. _____

Dersom annet ikke er angitt gjelder budet til kl. 15.00 første virkedag etter siste annonserte visning. I forbrukerforhold vil bud med kortere akseptfrist enn til kl. 12.00 første virkedag etter siste annonserte visning ikke bli videreformidlet til selger.

Eventuelle forbehold: _____

Undertegnede er kjent med at selger står fritt til å godta eller forkaste ethvert bud. Likeledes er undertegnede klar over at budet er bindende for budgiver når det er kommet til selgers kunnskap. Handelen er juridisk bindende for begge parter dersom budet aksepteres innen akseptfristen. Undertegnede er kjent med at budjournalen vil bli forelagt kjøper og selger når handel er sluttet.

Ønsket overtakelsesdato: _____

Budet baseres på opplysninger og salgsvilkår som fremkommer av salgsoppgave datert: 23.02.2024

Kjøpet vil bli finansiert slik:

Låneinstitusjon: _____ Referanse og tlf nr.: _____

Lånt kapital: _____ Kr.: _____

Egenkapital: _____ Kr.: _____

Totalt: _____ Kr.: _____

Egenkapital består av: Salg av nåværende bolig eller fast eiendom Disponibelt kontantbeløp (bankinnskudd)Jeg gir bud som: Forbruker Ledd i næringsvirksomhet / juridisk person (selskap)Jeg samtykker til bruk av elektronisk kommunikasjon: Ja Nei

Navn: _____

Navn: _____

Fødselsnr. (11 siffer): _____

Fødselsnr. (11 siffer): _____

Adresse: _____

Adresse: _____

Postnr.: _____ Sted: _____

Postnr.: _____ Sted: _____

Tlf.: _____ E-post: _____

Tlf.: _____ E-post: _____

Dato.: _____ Sign: _____

Dato.: _____ Sign: _____

Kopi av legitimasjon

Kopi av legitimasjon