

An aerial photograph of a residential neighborhood. The houses are scattered across a green landscape with many trees. A red arrow points to a specific plot of land in the middle of the image. In the background, there are rolling hills and a clear sky with some clouds. The 'aktiv.' logo is in the top right corner.

aktiv.

Velkommen til Aktiv Eiendomsmegling

Vi ble etablert i 1985 og er en av Norges største eiendomsmeglerkjeder, målt i antall formidlinger. Aktiv Eiendomsmegling tilbyr tjenester innen salg og kjøp av bolig og fritidseiendom, prosjektmegling og næringsmegling. Vi får frem det beste i en bolig slik at den blir viktig for de riktige kjøperne.

Aktiv - tar deg videre.

aktiv.
Tar deg videre

Billebakken terrasse 31A, 1783 HALDEN

**Flott tomt på Billebakken Terrasse.
Godkjente tegninger for oppføring
av enebolig medfølger.**



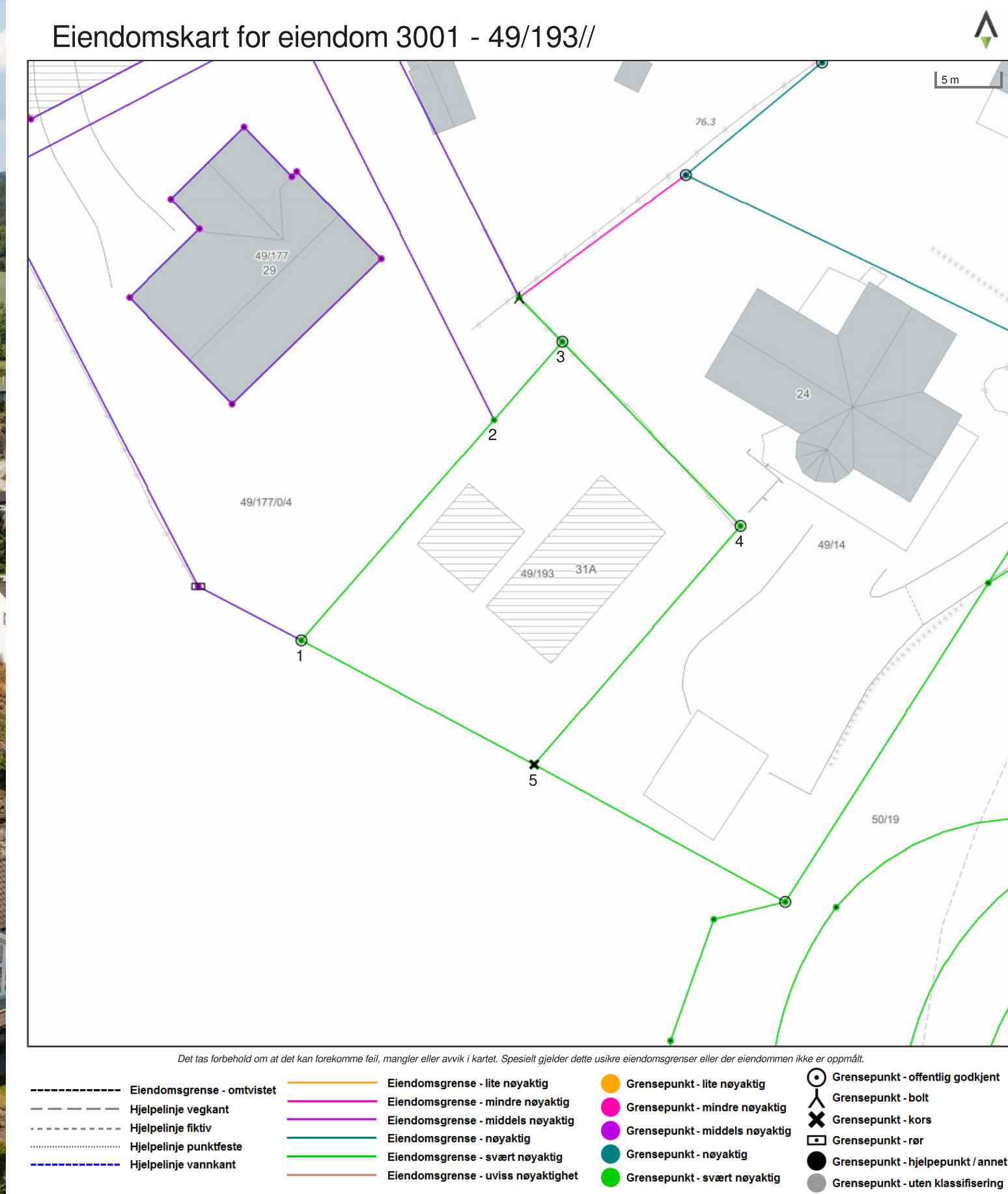
Aktiv Halden



2 Billebakken terrasse 31A



Billebakken terrasse 31A 3





Eiendomsmegler MNEF

Geir-Frode Wroldsen

Mobil 907 78 853

E-post geir-frode.wroldsen@aktiv.no

Aktiv Eiendomsmegling Halden

Storgata 10, 1771 Halden. TLF. 69 21 19 50

Nøkkelinformasjon

Prisant.: Kr 1 200 000,-
Omkostn.: Kr 31 350,-
Total ink omk.: Kr 1 231 350,-
Selger: Billebakken Terrasse 29 AS

Salgsobjekt: Tomt
Eierform: Eiet
Byggeår: 2023
Tomt: 550.9 kvm
Tomtstr.: 550.9 m²
Soverom: 0
Antall rom: 6
Gnr./bnr. Gnr. 49, bnr. 193

Oppdragsnr.: 1101230134

Flott tomt på Billebakken Terrasse. Godkjente tegninger for oppføring av enebolig medfølger.

Boligtomt for oppføring av enebolig med garasje. Ingen byggeklausul. Det foreligger imidlertid godkjent rammetillatelse på tegninger og IG for oppføring av enebolig med sokkeletasje og garasje med samlet areal på 181 kvm.

Tillatelsen er gyldig i 3 år fra april 2022 til april 2025. Tiltaket må være igangsatt innen 3 år. Det samme gjelder om tiltaket instilles lengre enn 2 år. Da faller godkjenningen bort. Tegninger medfølger i kjøpesummen. 550 kvm. eiet tomt.

Barnevennlig beliggende i enden av blindvei. Utsyn i retning Odde bro. Tomten er skrånende. Vann og avløp i nærhet til tomten. Privat vei med felles vedlikeholdsansvar over naboeiendommen.

Ved ønske, kan det utarbeides tilbud på oppføring av bolig ihht. eksisterende tegninger. (NogS - Eiendom).



Innhold

Velkommen	4
Om eiendommen	8
Forbrukerinformasjon	123
Budskjema	124



**Et hjem er mer verdt
enn et hus, og et hus
er mer enn bare vegger.**

**Det er et sted for å skape gode minner preget av trivsel,
omsorg og trygghet.**

For oss som jobber med folks hjem hver eneste dag, er det
naturlig å engasjere oss sammen med SOS-barnebyer for
å gi flere barn et trygt og godt hjem.

For hvert hjem vi formidler, gir vi derfor 100 kroner til
SOS-barnebyers arbeid.

aktiv. +  **SOS
BARNEBYER**

Om eiendommen

Om eiendommen

Tomtetype

Eiet

Tomtestørrelse

550.9 m²

Tomtebeskrivelse

Lett skrånende tomt med utsyn mot Odde bro. Tilstøtende skogsterreng.

Beliggenhet

Tomten ligger på Billebakken Terrasse, innerst i blindvei. Utsyn mot Odde bro. Barnevennlig beliggenhet, uten gjennomkjøring. Gangavstand til Høyskolen i Østfold. Tilstøtende friområder med fine turmuligheter.

Adkomst

Følg Torpumveien fra Odde bro, retning Berg Kirke. Ta så av til Billebakken Terrasse. Tomten ligger i enden av blindvei til høyre.

Bebyggelsen

Området består hovedsakelig av spredt boligbebyggelse.

Skolekrets

Området sokner til Berg skole.

Radonmåling

Området ansees å ha lav/moderat forkomst av Radon.

Diverse

Etter aksept av bud, vil eiendommens salgssum bli meddelt de som ev. måtte etterspørre denne. Eiendommens salgssum vil bli offentlig tilgjengelig

ved overføring av hjemmel.

Energi

Økonomi

Tot prisant. ekskl. omk.

Kr 1 200 000

Info kommunale avgifter

Ikke fastsatt. Opprettes etter ferdigstillelse av bolig. Øvrige kommunale avgifter vil tilkomme etter bygging av bolig og tilknytning til offentlig VA. Se Halden kommune sitt gebyrregulativ. Tilknytningsavgift for vann og avløp må påregnes. Jfr. Halden kommunes gebyrregulativ for 2023 utgjør dette kr 12500 for vann og kr 12500 for avløp.

Info eiendomsskatt

Eiendomsskatt tomt - kr. 495,- i årsprognose for 2023. Korrigeres etter ferdigstillelse av bolig.

Info formuesverdi

Man har per salgsoppgavedato ikke klart å finne en registrert formuesverdi på eiendommen. Det må påregnes at formuesverdi vil bli satt/innført i forbindelse med eierskifte. Formuesverdien settes da etter de ordinære reglene for formuesfastsettelse av boligeiendom, enten som primærbolig eller sekundærbolig (avhengig av bruken). Skatteetaten beregner en boligverdi (beregnet markedsverdi for bolig) basert på SSBs statistiske opplysninger om omsatte boliger. I beregningen tas det hensyn til boligens beliggenhet, areal, byggeår og type bolig. Formuesverdien er 25 prosent av markedsverdi for primærbolig og 95 prosent for sekundærbolig for inntektsåret 2022 og 100 prosent for inntektsåret 2023. Ytterligere

informasjon finnes på skatteetaten.no.

Tilbud lånefinansiering

Aktiv Eiendomsmegling samarbeider med sparebankene i Eika Alliansen om formidling av finansielle tjenester. Ta gjerne kontakt med megler for formidling av et uforpliktende tilbud om finansiering. Meglerforetaket kan motta provisjon ved formidling av finansielle tjenester.

Offentlige forhold

Eiendommens betegnelse

Gårdsnummer 49, bruksnummer 193 i Halden kommune.

Tinglyste heftelser og rettigheter

På eiendommen er det tinglyst følgende heftelser og rettigheter som følger eiendommens matrikkel ved overskjøting til ny hjemmelshaver:

3001/49/193:

03.05.1991 - Dokumentnr: 1783 - Best. om vann/kloakkledn.

Overført fra: Knr:3001 Gnr:49 Bnr:177

Gjelder denne registerenheten med flere

18.05.2021 - Dokumentnr: 578904 - Registrering av grunn

Denne matrikkelenhets opprettet fra:

Knr:3001 Gnr:49 Bnr:177

18.05.2021 - Dokumentnr: 578961 - Bestemmelse om veg

Rettighet hefter i: Knr:3001 Gnr:49 Bnr:177 Snr:1

Rettighet hefter i: Knr:3001 Gnr:49 Bnr:177 Snr:2

Rettighet hefter i: Knr:3001 Gnr:49 Bnr:177 Snr:3

Rettighet hefter i: Knr:3001 Gnr:49 Bnr:177 Snr:4

Bestemmelse om vedlikehold

Gjelder denne registerenheten med flere

18.05.2021 - Dokumentnr: 578961 - Bestemmelse om vann/kloakk

Rettighet hefter i: Knr:3001 Gnr:49 Bnr:177 Snr:1

Rettighet hefter i: Knr:3001 Gnr:49 Bnr:177 Snr:2

Rettighet hefter i: Knr:3001 Gnr:49 Bnr:177 Snr:3

Rettighet hefter i: Knr:3001 Gnr:49 Bnr:177 Snr:4

Bestemmelse om vedlikehold av anlegg/ledninger

Gjelder denne registerenheten med flere

Vei, vann og avløp

Vann og avløpsledning til tomtegrensen. Eventuell tilkoblingsavgift belastes kjøper. Privat vei med tgl rettighet til adkomst over naboeiendommen. Felles vedlikeholdsansvar for denne. Privat stikkledning fra kommunalt påkoblingspunkt. Felles vedlikeholdsansvar med gnr 49 bnr. 177.

Regulerings og arealplaner

Eiendommen er underlagt kommuneplanens arealdel. Avsatt til bebyggelse og anlegg. Det er regulert inn et større boligområde under utbygging sør/øst for tomten.

Legalpant

Kommunen har legalpant i eiendommen for forfalte krav på eiendomsskatt og kommunale avgifter/gebyrer.

Kommentar konsesjon

Tomten er ubebygget, mindre enn 2 dekar og er

godkjent fradelt etter plan- og bygningsloven og jordloven. Kjøper er kjent med at dette bekreftes overfor plan- og bygningsmyndigheten ved utfylling av egenerklæring om konsesjonsfrihet.

Kontraktsgrunnlag

Salgs- og betalingsvilkår

Eiendommen skal overleveres til kjøper i tråd med det som er avtalt. Det er viktig at kjøper setter seg grundig inn i alle salgsdokumentene, herunder salgsoppgave med vedlegg og selgers egenerklæring. Kjøper anses kjent med forhold som er tydelig beskrevet i salgsdokumentene. Forhold som er beskrevet i salgsdokumentene kan ikke påberopes som mangler. Dette gjelder uavhengig av om kjøper har lest dokumentene. Alle interessenter oppfordres til å undersøke eiendommen nøye, gjerne sammen med fagkyndig, før bud inngis. Kjøper som velger å kjøpe usett, kan som hovedregel ikke gjøre gjeldende som mangel noe kjøper burde blitt kjent med ved undersøkelse av eiendommen, eller som er tydelig beskrevet i salgsdokumentene. Hvis noe trenger avklaring, anbefaler vi at kjøper rådfører seg med eiendomsmeidler eller en fagkyndig før det legges inn bud.

Kjøper har krav på at eiendommen er i henhold til avtalen. Hvis det ikke er avtalt noe særskilt, kan eiendommen ha en mangel dersom den ikke er slik kjøper må kunne forvente. Det samme gjelder hvis det er holdt tilbake eller gitt uriktige opplysninger om eiendommen som ikke er rettet i tide på en tydelig måte, og man må gå ut fra at opplysningen har virket inn på avtalen.

Dersom eiendommen har et mindre areal enn kjøperen har regnet med, utgjør dette likevel ikke en

mangel med mindre arealet er vesentlig mindre enn det som er opplyst av selgeren eller selgers medhjelpere, eller disse har opptrådt særlig klanderverdig, jf. avhendingsloven § 3-3 (1).

Ved beregning av et eventuelt prisavslag eller erstatning, må kjøper selv dekke tap/kostnader opp til et beløp på kr 10 000 (egenandel). Egenandel kommer først på tale når det er konstatert mangel ved eiendommen.

Hvis kjøper ikke er forbruker, selges eiendommen "som den er", og selgers ansvar er da begrenset, jf. avhl. § 3-9, første ledd 2. pkt. Avhl. § 3-3 (1) fravikes, og hvorvidt et arealavvik karakteriseres som en mangel, vurderes etter avhl. § 3-8. Informasjon om kjøpers undersøkelsesplikt, herunder oppfordringen om å undersøke eiendommen nøye, gjelder også for kjøper som ikke anses som forbrukere. Med forbrukerkjøp menes kjøp av eiendom når kjøperen er en fysisk person som ikke hovedsakelig handler som ledd i næringsvirksomhet.

Overtakelse

Overtakelse etter nærmere avtale med selger.

Dersom annet ikke avtales, sendes skjøte/hjemmeldokument for tinglysing i etterkant av overtakelse.

Budgivning

Budgivning i forbrukerforhold
Budgivere oppfordres til å legge inn bud elektronisk. Dette gjøres på eiendommens hjemmeside på aktiv.no, ved å bruke «Gi bud»-knappen. Ved elektronisk budgivning, samtykker budgiver til elektronisk kommunikasjon. Eiendomsmeidler skal legge til rette for en forsvarlig avvikling av

budrunden og kan ikke videreformidle bud med en kortere akseptfrist enn kl. 12.00 første virkedag etter siste annonserte visning. Etter klokken 11:30 anbefaler vi akseptfrist på minimum 30 minutter. Bud bør legges inn i god tid før konkurrerende buds akseptfrist utløper. For øvrig henvises til forbrukerinformasjon om budgivning i salgsoppgaven. Oppdragsgiver er oppfordret til å ikke ta imot bud direkte fra budgiver, men å henvise budgiver videre til megler. Som kjøper vil du få forelagt kopi av budjournal. Alle bud vil bli gjort kjent for kjøper og selger i handelen. Øvrige budgivere kan be om å få en kopi av budjournal i anonymisert form.

Budgivning utenfor forbrukerforhold
Budgivere oppfordres til å legge inn bud elektronisk. Dette gjøres på eiendommens hjemmeside på aktiv.no, ved å bruke «Gi bud»-knappen. Ved elektronisk budgivning, samtykker budgiver til elektronisk kommunikasjon. Det anbefales at hvert bud har en akseptfrist som muliggjør en forsvarlig avvikling av budrunden. Vi anbefaler minimum 30 minutter akseptfrist. Oppdragsgiver er oppfordret til å ikke ta imot bud direkte fra budgiver, men å henvise budgiver videre til megler.

Opplysningene i salgsoppgaven er godkjent av selger. Alle interessenter oppfordres imidlertid til grundig besiktigelse av eiendommen, gjerne sammen med fagmann før bud inngis.

Omkostninger kjøpers beskrivelse

1 200 000 (Prisantydning)

Omkostninger
30 000 (Dokumentavgift)
260 (Panteattest kjøper)

545 (Tinglysningsgebyr pantedokument)
545 (Tinglysningsgebyr skjøte)
15 900 (Boligkjøperforsikring – fem års varighet (valgfritt))
2 800 (Boligkjøperforsikring Help Pluss - ett års varighet (valgfritt))

31 350 (Omkostninger totalt)
47 250 (med Boligkjøperforsikring - fem års varighet)
50 050 (med Boligkjøperforsikring inkludert ett år med Help Pluss)

1 231 350 (Totalpris. inkl. omkostninger)
1 247 250 (Totalpris. inkl. omkostninger (med Boligkjøperforsikring - fem års varighet))
1 250 050 (Totalpris. inkl. omkostninger (med Boligkjøperforsikring inkludert ett år med Help Pluss))

Omkostninger kjøpers beløp

Kr 31 350

Betalingsbetingelser

Med mindre annet er avtalt forutsettes det at kjøpesum inkludert omkostninger er innbetalt og disponibelt på meglerforetakets klientkonto innen overtakelse. Kjøpesummen skal innbetales fra norsk finansinstitusjon og/eller fra kjøpers egen konto i norsk finansinstitusjon.

Hvitvaskingsreglene

Megler har plikt til å gjennomføre kundetiltak. Hvis kjøper ikke bidrar til at megler får gjennomført kundetiltak og dette fører til at transaksjonen ikke kan gjennomføres eller blir forsinket, misligholder kjøper avtalen. Etter 30 dager er misligholdet vesentlig. Dette gir selger rett til å heve og

gjennomføre dekningsalg for kjøpers regning.

Personopplysningsloven

Personopplysninger blir behandlet i samsvar med personopplysningsloven.

Boligselgerforsikring

Selger kan ikke kunnet tegne boligselgerforsikring på boligen i henhold til vilkår.

Boligkjøperforsikring

Vedlagt i salgsoppgaven følger informasjon om Boligkjøperforsikring Pluss og Boligkjøperforsikring fra HELP Forsikring AS. Boligkjøperforsikring er en rettshjelpsforsikring som gir trygghet og profesjonell juridisk hjelp dersom det oppdages uventede feil eller mangler ved boligen de neste fem årene. Boligkjøperforsikring Pluss har samme dekning som boligkjøperforsikring + fullverdig advokathjelp på viktige rettsområder i privatlivet. Les mer om begge forsikringene i vedlagte materiell eller på help.no. Meglerforetaket mottar kr 3 200/3 600/3 500 i kostnadsgodtgjørelse, avhengig av boligtype, samt et tillegg på kr 1 000 ved salg av PLUSS.

Meglers vederlag

Det er avtalt provisjonsbasert vederlag kr. 40 000,- for gjennomføring av salgsoppgøret. I tillegg er det avtalt at oppdragsgiver skal dekke tilretteleggingsgebyr kr 5 900,- oppgjørshonorar kr 5 500,-. Meglerforetaket har krav på å få dekket avtalte utlegg i henhold til oppdragsavtale totalt kr 29 257,-. Utleggene omfatter fotograf, sikringsobligasjon, infoland og grunnboksutskrift. Dersom handel ikke kommer i stand har megler krav på å få dekket kr. 15 000,-. Alle beløp er inkl. mva.

Oppdragsansvarlig

Geir-Frode Wroldsen
Eiendomsmegler MNEF
geir-frode.wroldsen@aktiv.no
Tlf: 907 78 853

Rita Eng Furuseth

Fagansvarlig - Eiendomsmegler MNEF
rita.eng@aktiv.no
Tlf: 950 75 158

Ansvarlig megler

Geir-Frode Wroldsen
Eiendomsmegler MNEF
geir-frode.wroldsen@aktiv.no
Tlf: 907 78 853

Berg Sparebank Eiendomsmegling AS, Storgata 10
1771 Halden
Tlf: 692 11 950

Salgsoppgavedato

11.02.2025



Attestert kopi av dok.nr. 2021/578961/200
Uthentet 2023-07-06 09:44

Side 1 av 3


Erklæring om rettighet i fast eiendom ¹

Innsenders navn (rekvirent): Billebakken Terrasse AS	Plass for tinglysingsstempel  Doknr.: 578961 Tinglyst: 18.05.2021 STATENS KARTVERK
Adresse: Billebakken Terrasse 29	
Postnummer: 1783 Poststed: Halden	
Fødselsnr./Org.nr.: 925273570 Ref.nr.:	

1. Hjemmelshaver (avgiver)					
Navn Billebakken Terrasse 29 AS			Fødselsnr./org.nr. (11/9 siffer) 925273570		

2. Eiendom (avgivers) ²					
Kommunenr.	Kommunenavn	Gnr.	Bnr.	Fnr.	Snr.
0101	Halden	49	177		

3. Rettighetshaver – fyll ut enten alternativ A eller B						
A	Rettighet for fast eiendom (reell servitut) ⁴					
	Kommunenr.	Kommunenavn	Gnr.	Bnr.	Fnr.	Snr.
	3001	Halden	49	193		
B	Rettighet for person (personleg servitut/pengeheftelse)					
	Navn			Fødselsnr./Org.nr. (11/9 siffer)		

Dato 11.05	Hjemmelshavers underskrift ⁵  LARS KYNNINGSRUD
---------------	---

Statens kartverk – veiledende skjema (Bokmål) Erklæring om rettighet i fast eiendom Side 1 av 2

4. Beskrivelse av rettigheten⁶

Undertegnede hjemmelshaver gir herved følgende veirett og fremføring og av va-anlegg samt vedlikehold av dette som vist på vedlagte signert kart datert 16.12.2020.

Erklæringen gjelder for veirett og va-anlegg gjennom gnr./bnr. 49/177 til Gnr.49 bnr. 193

Gnr./bnr. 49/177 til Gnr.49 bnr. 193 er ansvarlig for vedlikehold av vei i felleskap.

Vedlegg: Kart/skisse som viser avgivers eiendom og rettigheten inntegnet. Ja Nei
(OBS! Viktig dersom rettigheten er knyttet til en fysisk del av eiendommen)

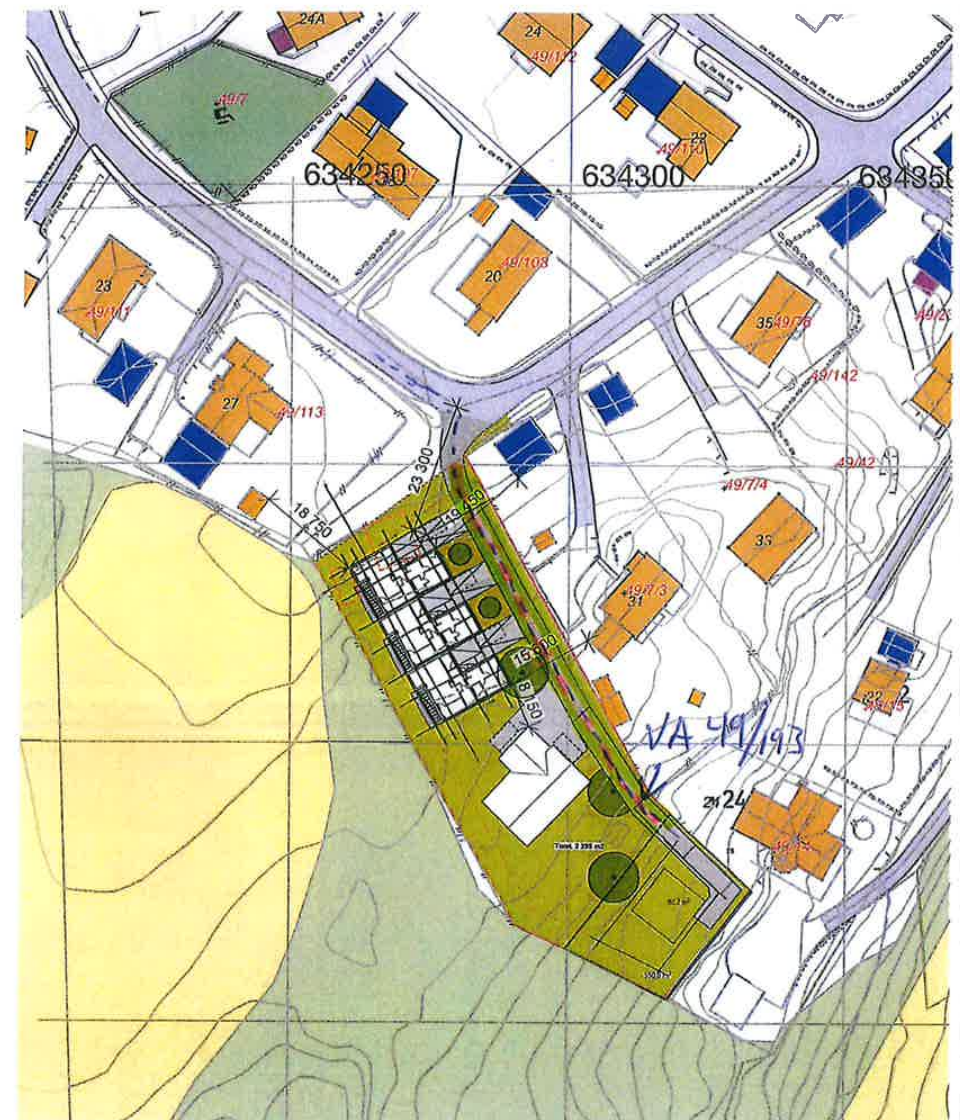
5. Andre avtaler (som ikke skal tinglyses)⁷

6. Underskrifter

Sted og dato	Hjemmelshavers (avgivers) underskrift ⁸
Halden 11.05	<i>Lars Kynningsrud</i> LARS KYNNINGSRUD

Noter:

- 1) Dette skjemaet kan brukes for tinglysing av rettigheter i fast eiendom, som for eksempel veirett, jaktrett, borett, forkjøpsrett og lignende. Hvilke rettigheter som er gjenstand for tinglysing reguleres av tinglysingsloven § 12. Skjemaet fylles ut i to eksemplarer og sendes til følgende adresse: Kartverket Tinglysing, Postboks 600 Sentrum, 3507 Hønefoss. Det ene eksemplaret arkiveres hos Kartverket, mens det andre eksemplaret returneres til innsender (rekvirent) etter tinglysing.
- 2) Rekvirenten er den som sender inn dokumentet for tinglysing. Denne vil få det ferdig tinglyste dokumentet tilsendt, og faktura for tinglysingsgebyr.
- 3) Eiendommen hvor rettigheten ligger.
- 4) Rettigheten vil følge eiendommen uavhengig av hvem som til enhver tid er eier av eiendommen, jfr. avhendingsloven § 3-4 annet ledd bokstav d.
- 5) Formålet med denne underskriften er å sikre at avgiver/hjemmelshaver har sett begge sider av dokumentet.
- 6) Rettigheten må gis en nøyaktig tekstlig beskrivelse, jfr. tinglysingsloven § 8, jfr. forskrift om tinglysing § 4 (klarhet og form). Dersom rettigheten er knyttet til en fysisk del av en fast eiendom skal den stedfestes, og bør tegnes inn på et kart eller skisse over eiendommen.
- 7) Det er ikke nødvendig å fylle ut dette feltet.
- 8) Den som signerer må ha grunnbokshjemmel til den eiendommen hvor rettigheten ligger. Dersom det er flere hjemmelshavere til eiendommen, må alle skrive under, eller det må vedlegges fullmakt fra den eller de som ikke undertegner



Sign: *Lars Kynningsrud*
LARS KYNNINGSRUD

VA ledning
vei

Prosjekt: Billebakken Terrasse 29	Kontroll prosjekt: Sign.: J Olsen
Tilskshaver: Billebakken Terrasse AS	Gnr./Bnr./Feestnr.: 49/177
Prosjektørende: Sverre Caspersen AS Repsalagsveien 8 1776 Halden	Dato: 16.12.2020
© Alle rettigheter tilhører utørende for prosjektering, kopiering eller bruk av disse tegningene er forbudt uten skriftlig samtykke	Målestokk: 1:1000
Tegning: Kart for fradeling av eiendom	Tegningsnr.: D.4
	Rev.: -



Doknr: 1783 Tinglyst 03.05.1991 Emb. 002
STATENS KARTVERK FAST EIENDOM

TINGLYST
3 MAI 1991
SØBENSKRIVEREN I HA
DAGBOKNR: 1783


AVTALE


Denne avtale, som er basert på omlegging av vann- og kloakk-system ifølge vedlagte situasjonsplan, er inngått mellom følgende parter :


Nåv. eier	Adresse	G.nr.	B.nr.	Tomt nr.
Audun Gussgard	Billebakken terr. 29	49	7	8
Thor Løvhaug	" " 31	"	"	3
Ivar Pettersen	" " 33	"	"	4

1. Alle partene er solidarisk ansvarlige for lednings-nett f.o.m. felles kum ved kommunal vei til nytt anboringspunkt for vannledning.
2. Tomt nr. 3 og 4 er solidarisk ansvarlige for vann og kloakk-ledninger fra felles tilknytningspunkt, t.o.m. delingspunkt i inspeksjons-kum på tomt nr. 3.
3. Tomt nr. 4 har tillatelse til å knytte seg de nevnte ledninger i inspeksjons-kum på tomt nr. 3.
4. Kostnadene for frakobling av 'gamle' vann-anboringer deles mellom partene.
5. Tidligere solidariske avtaler mellom partene vedr. vann- og kloakk-ledninger vil utgå.
6. Avtalen skrives ut i 3 -tre eksemplarer, som skal underskrives av alle partene og tinglyses. Utgifter til tinglysningen deles mellom partene.

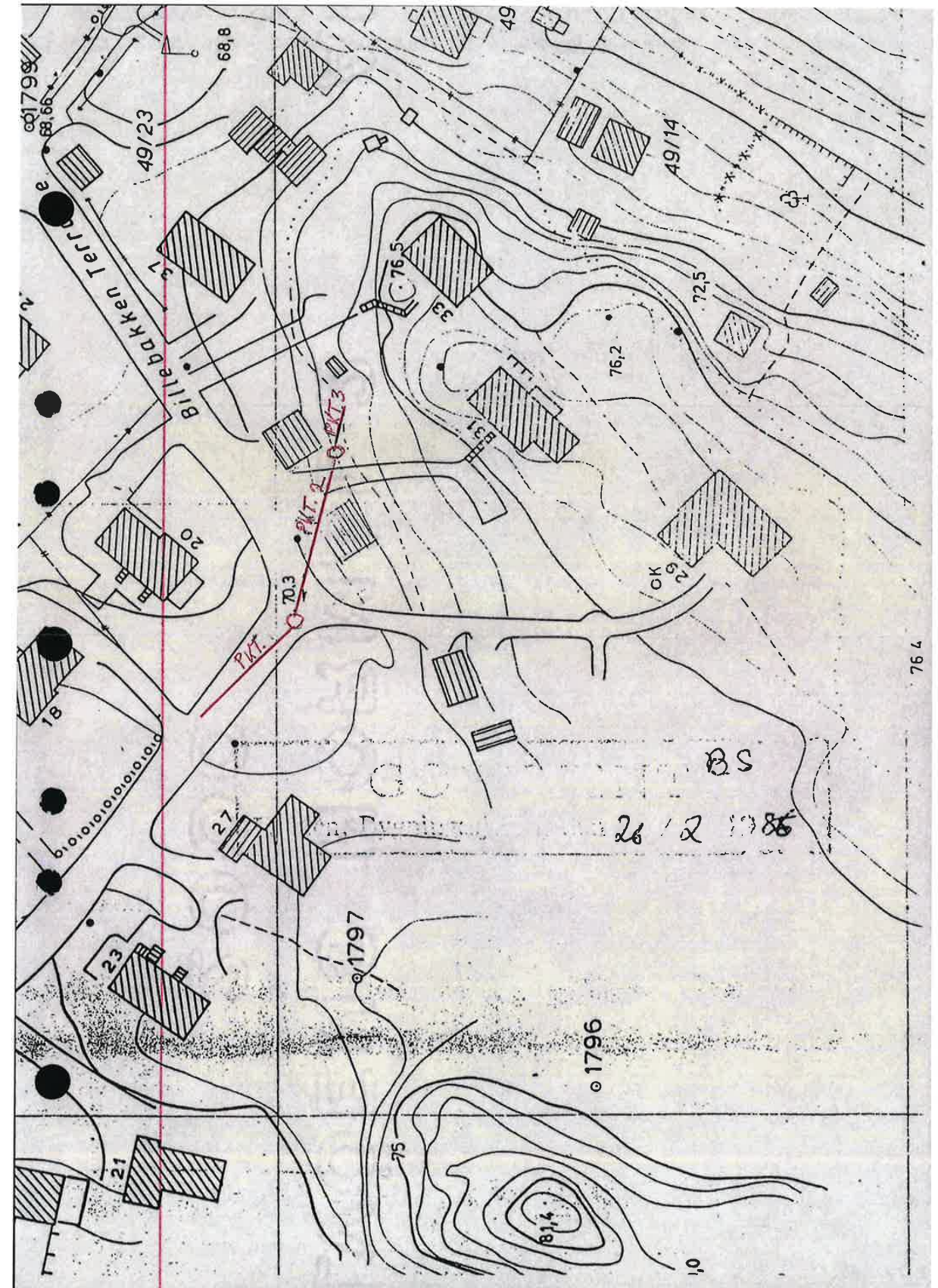
Halden, 2. mai 1991


 Audun Gussgard


 Thor Løvhaug


 Ivar Pettersen

Vedlegg





Halden kommune

Adresse: Postboks 150, 1751 HALDEN

Telefon: 69 17 45 00

Utskriftsdato: 06.07.2023

Planopplysninger

EM §6-7 Oppdragstakerens undersøkelses- og opplysningsplikt Kilde: Halden kommune

Kommunenr.	3001	Gårdsnr.	49	Bruksnr.	193	Festenr.		Seksjonsnr.	
Adresse	Billebakken terrasse 31A, 1783 HALDEN								

Opplysningene omfatter gjeldende planer og pågående planarbeid for eiendommen. Nærmere opplysninger om den enkelte plan med dokumenter, mindre endringer, etc finnes på internett, se lenker under. Oppgitte delarealer viser planinformasjon på eiendommen. Det tas forbehold om at det kan forekomme feil, mangler eller avvik. Spesielt gjelder dette for eiendommer med usikre eiendomsgrenser, eller der eiendommen ikke er oppmålt.

Plantyper med treff

- Kommuneplaner

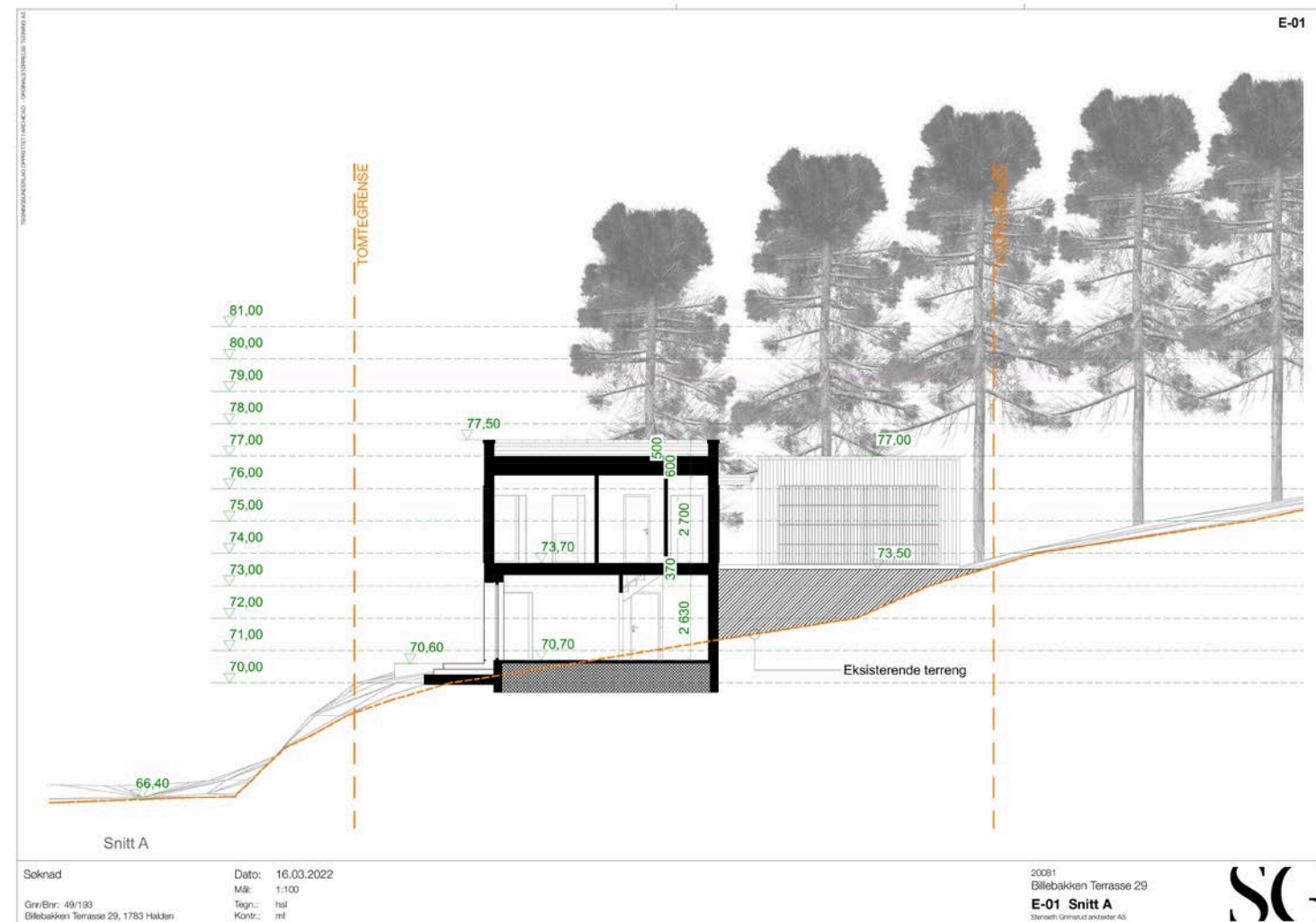
Plantyper uten treff

- Kommuneplaner under arbeid
- Kommunedelplaner under arbeid
- Reguleringsplaner under bakken
- Reguleringsplaner under arbeid
- Reguleringsplaner under arbeid i nærheten
- Bebyggelsesplaner over bakken
- Midlertidige forbud
- Kommunedelplaner
- Reguleringsplaner
- Reguleringsplaner over bakken
- Reguleringsplaner bunn
- Bebyggelsesplaner
- Bebyggelsesplaner under bakken

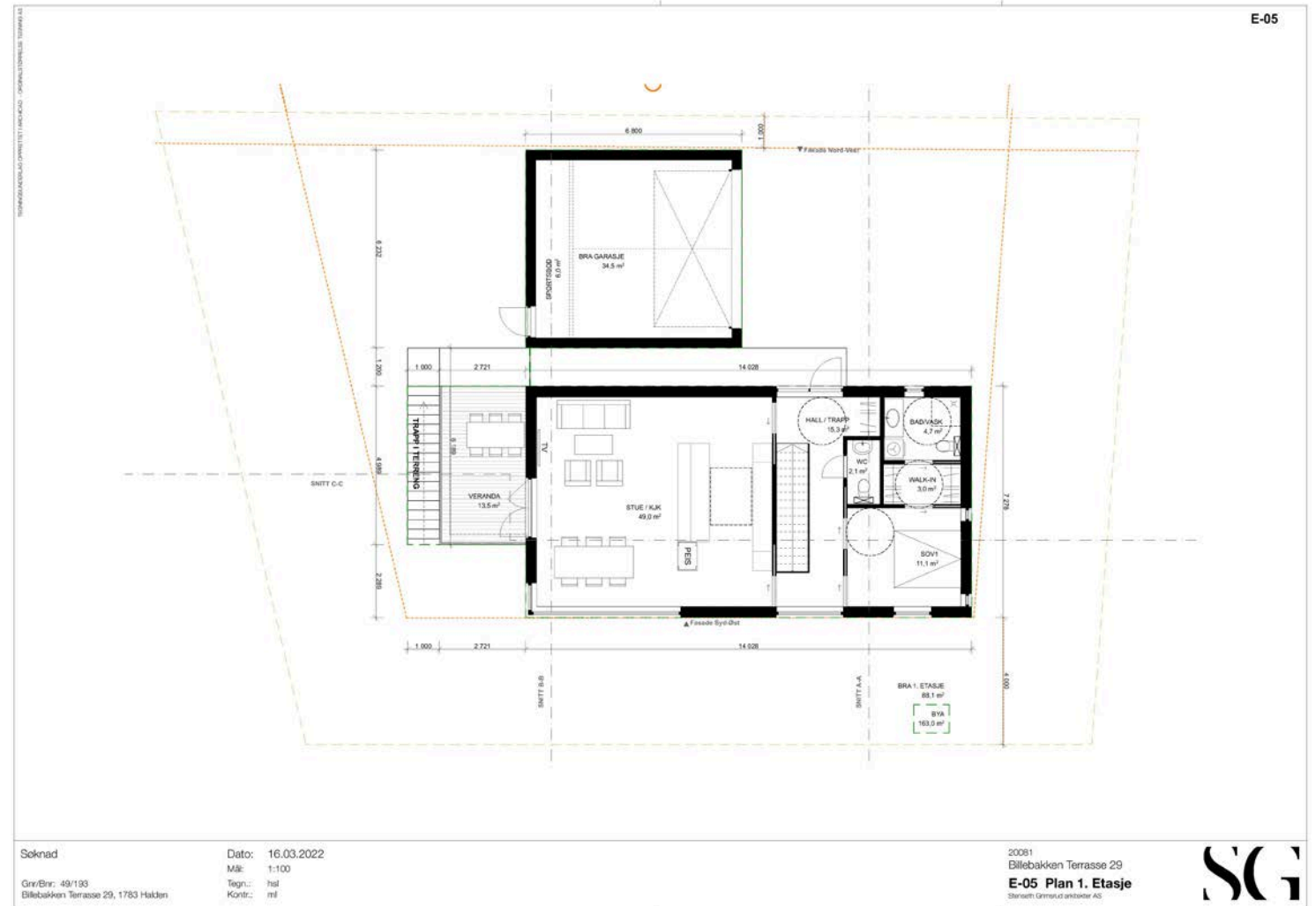
Kommuneplaner

Besøk kommunens hjemmeside for mer informasjon.

Id	G-KPLAN
Navn	Kommuneplanens arealdel 2023-2035.
Plantype	Kommuneplanens arealdel
Status	Endelig vedtatt arealplan
Ikrafttredelse	16.02.2023
Bestemmelser	https://www.areasplaner.no/3001/dokumenter/2025/Vedtatte%20planbestemmelser%20-%202016_02_2023.pdf
Delarealer	Delareal 549 m ² Arealbruk Bebyggelse og anlegg,Nåværende Områdenavn BA15
	Delareal 2 m ² Arealbruk Boligbebyggelse,Nåværende Områdenavn B16



Notater





Halden kommune

Adresse: Postboks 150, 1751 HALDEN

Telefon: 69 17 45 00

Utskriftsdato: 06.07.2023

Vann og avløp med informasjon om vannmåler

EM §6-7 Oppdragstakerens undersøkelses- og opplysningsplikt Kilde: Halden kommune

Kommunenumr.	3001	Gårdsnr.	49	Bruksnr.	193	Festenr.		Seksjonsnr.	
Adresse	Billebakken terrasse 31A, 1783 HALDEN								

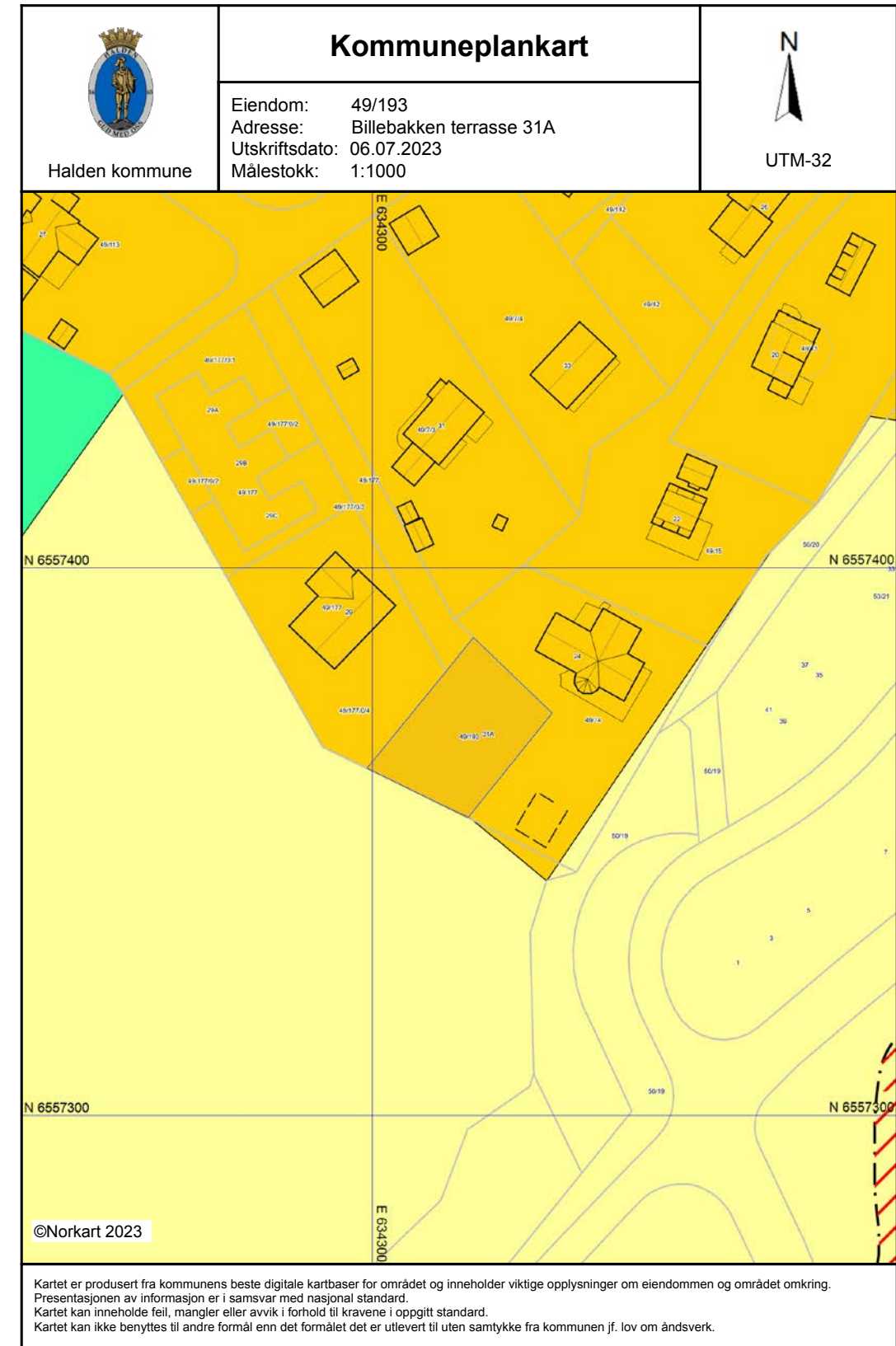
Informasjon om vann/avløp registrert på eiendommen

Målnummer	Stand	Dato	Avlesningstype
Ingen treff på vannmålere.			

Offentlig vann	Nei
Offentlig avløp	Nei
Privat septikanlegg	Nei

FORBEHOLD VED UTLEVERING AV INFORMASJON I FORBINDELSE MED EIENDOMSFORESPØRSLER:

Det tas forbehold om at det kan være avvik i våre registre i forhold til den faktiske situasjonen og at det kan foreligge forhold omkring eiendom og bygninger som kommunen ikke er kjent med. Kommunen kan ikke stilles økonomisk ansvarlig for bruk av informasjon som oppgis i sammenheng med eiendomsforespørsler.



Tegnforklaring

<i>Kommuneplan/Kommunedelplan PBL 1985</i>	
	Grense for retningslinjeområde
	Nye retningslinjeområder SOSI 4.0
<i>Kommuneplan/Kommunedelplan PBL 2006</i>	
	Faresone grense
	Faresone - Ras- og skredfare
	Faresone - Flomfare
	Sikringsonegrense
	Sikringsone - Andre sikringssoner
	Angitthensyngrense
	Angitthensynsone - Hensyn landskap
	Angitthensynsone - Bevaring kulturmiljø
	Båndlegginggrense
	Båndlegging etter lov om naturvern - nåværende
	Bestemmelseområde
	Bestemmelsegrense
	Bebyggelse og anlegg - nåværende
	Bebyggelse og anlegg - fremtidig
	Boligbebyggelse - nåværende
	Boligbebyggelse - fremtidig
	Tjenesteyting - nåværende
	Næringsbebyggelse - nåværende
	Samferdselsanlegg og teknisk infrastruktur - nåværende
	Bane - nåværende
	Blågrønnstruktur - nåværende
	Blågrønnstruktur - fremtidig
	Naturområde - nåværende
	Park - fremtidig
	LNFR-areal - nåværende
	LNFR-areal, Spredt boligbebyggelse - fremtidig
	Bruk og vern av sjø og vassdrag med tilhørende
	Byggegrense
	Kraftledning - nåværende
<i>Felles for kommuneplan PBL 1985 og 2008</i>	
	Planområde
	Planens begrensnig
	Grense for arealformål
	Hovedveg - nåværende
	Adkomstveg - fremtidig
	Jernbane - nåværende
	Jernbane tunnel - nåværende
	Abc Påskrift områdenavn
	Abc Kommune(del)plan - påskrift
<i>Bygninger</i>	
	Taksprang Bunn
	Bygning
	Takkant
	Bygningsdelelinje
	Grunnmur
	Takoverbygg
	Takoverbygg kant
	Trapp inntil bygg, kant
	Veranda
	Bygningslinje
	Taksprang
	Mønelinje

BYGGMESTER BJØRN LARSEN EFTF. AS
Repslagergata 19
1776 HALDEN

Deres referanse:

Vår referanse:
2022/3711 - 2

Saksbehandler:
Eileen Jahren Jordan-Nilsen 47 47 61
21

Dato:
26.04.2022

Tillatelse - Oppføring av enebolig - 49/193, Billebakken Terrasse 29

Svar på søknad om tillatelse for tiltak etter plan- og bygningslovens § 20-3.

Byggested/eiendom:

Billebakken Terrasse 29, Halden kommune

Gnr./bnr./fnr:

49/193

Søknad mottatt:

06.04.2022, komplett 21.04.2022

Tiltakshaver:

Billebakken Terrasse 29 AS

Tiltakets/byggets art:

Oppføring av enebolig med garasje: Eiendommen har et areal på 550 m². Tomten blir bebyggt med 163 m² BYA, inklusiv 42,63 m² til parkering blir grad av utnytting 29,64 % BYA.

Underetasjen får et BRA på 93,1 m², første etasje får et BRA på 88,1 m². Til sammen er dette 181,1 m². Av dette er 34,5 m² avsatt til parkering.

Bygningsmyndigheten behandler denne sak etter myndighet tildelt etaten av kommunestyret i delegeringsvedtak av 31.10.2019, sak PS 2019/94.

I medhold av plan- og bygningsloven (pbl.) §§ 20-3 og 21-4 godkjennes søknaden.

Det er satt følgende vilkår for tillatelsen:

1. Det blir beregnet og tilsendt et eget behandlingsgebyr for tiltaket. Tillatelsen gjelder under forutsetning av at behandlingsgebyret er betalt.
2. Tillatelsen forutsetter at det foreligger tinglyste avtaler for rett til fremføring av VA-ledninger dersom tiltaket berører andres eiendom.

For tilkobling til offentlig VA-nett gjelder følgende:

1. Før legging av utvendig vann- og avløpsledning kan igangsettes, må Teknisk drift varsles på telefon 995 33 357 eller 995 33 343.



2. Tilkoblingspunkt skal synes/kontrolleres av Teknisk drift før igjennomføring av grøft.
3. Tillatelsen forutsetter at omsøkte tiltak utføres iht. Normalreglementet for sanitæranlegg og tilleggsliste til Normalreglement for sanitæranlegg vedtatt i Halden kommunestyre 18.06.2008 med senere endringer.
4. Det vil bli beregnet og tilsendt et eget tilknytningsgebyr for tiltaket. Tillatelsen forutsetter betinget at både behandlingsgebyret og tilknytningsgebyret er betalt.

Tiltaket berører andre eiendommer. Avtale om nødvendige rettigheter for framføring, drift og vedlikehold av vann- og avløpsledninger foreligger og omfatter følgende eiendommer: Gnr./bnr. 49/177. Det anbefales at avtalen tinglyses på de berørte eiendommene.

Denne tillatelse og de kart og tegninger den henviser til skal alltid være tilstede på byggeplassen.

Bygningsavfall må sorteres og deponeres på godkjent avfallsplass.

Bortfall av tillatelse

En tillatelse gjelder i 3 år. Tiltaket må være satt i gang innen 3 år, ellers faller tillatelsen bort, jf. pbl. § 21-9. Det samme gjelder hvis tiltaket innstilles i lengre tid enn to år.

Følgende dokumenter er lagt til grunn for tillatelsen

- Søknad om tillatelse datert 01.04.2022
- Gjenpart av nabovarsel datert 23.03.2022
- Tegninger (fasader, plan, snitt) datert 16.03.2022
- Situasjonsplan datert 16.03.2022
- Gjennomføringsplan datert 24.03.2022
- VA-søknad datert 28.3.2022
- VA-kart datert 16.03.2022

Følgende foretak har erklært ansvarsrett i tiltaket:

Foretak	Funksjon	Ansvarsområde	Tiltaksklasse
Byggmester Bjørn Larsen Eftf. AS	SØK:	Ansvarlig søker	1
Stenseth Grimsrud Arkitekter	PRO:	Arkitektonisk formgivning	1
Byggmester Bjørn Larsen Eftf. AS	PRO:	Oppmåling	1
Byggmester Bjørn Larsen Eftf. AS	PRO:	Vei, utearealer og landskapsutforming	1
Byggmester Bjørn Larsen Eftf. AS	PRO:	Konstruksjonssikkerhet og bygningsfysikk	1
Byggmester Bjørn Larsen Eftf. AS	PRO:	Ventilasjon og pipe	1
Byggmester Bjørn Larsen Eftf. AS	PRO:	Mur, betong tømmerarbeid, radon og arbeider med våtrom	1
Grimsøen Entreprenør AS	PRO:	Grunnarbeider, VA	1
Halden rørleggerservice	PRO:	Sanitærinstallasjoner	1
Grimsøen Entreprenør AS	UTF:	Grunnarbeider, VA-anlegg	1
Byggmester Bjørn Larsen Eftf. AS	UTF:	Innmåling og utstikking	1
Byggmester Bjørn Larsen Eftf. AS	UTF:	Plasstøpe	1
Byggmester Bjørn Larsen Eftf. AS	UTF:	betongkonstruksjoner	1
		Tømmerarbeid og montering av trekonstruksjoner og mindre beslagsarbeider	1
Byggmester Bjørn Larsen Eftf. AS	UTF:	Montering av ventilasjon	1

Byggmester Bjørn Larsen Eftf. AS Halden rørleggerservice Taksthuset Østfold	UTF:	Arbeider i våtrom. Betongstøp,	1
	UTF:	membran, flisarbeider og snekkerarbeid	1
	KONT:	Montering piper Sanitærinstallasjoner Våtrom og lufttetthet	1

Saksopplysninger

Omsøkte tiltak

Tiltaket gjelder oppføring av enebolig med garasje. Boligen oppføres med veranda, og boligen får en bredde på 7,3 meter og en lengde på 14,03 meter, med utkraget veranda blir lengden 16,749 meter. Verandaen får trapp ned til terreng. Garasjen får en bredde på 6,25 meter og en lengde på 6,8 meter. Garasjen vil få en sportsbod.

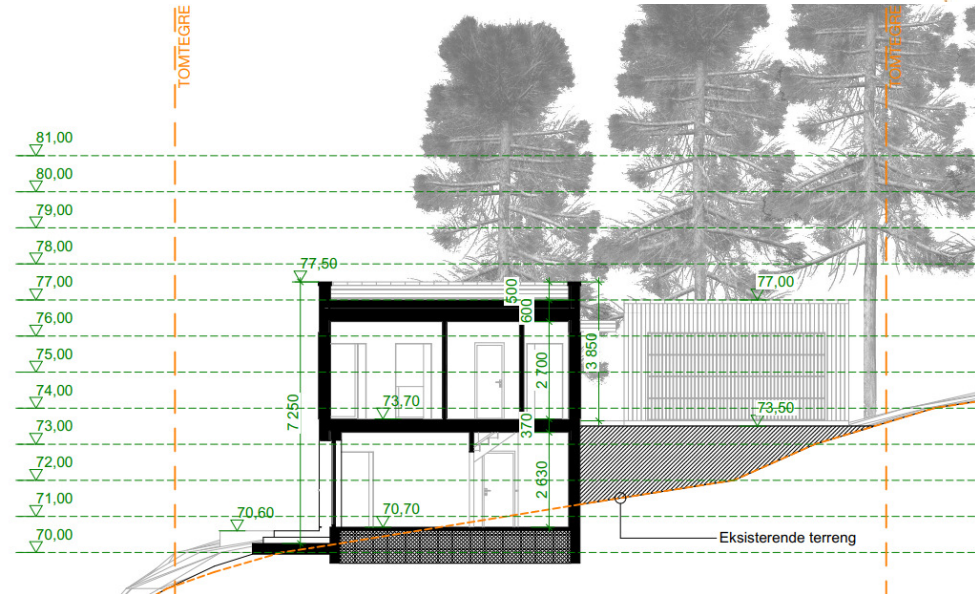
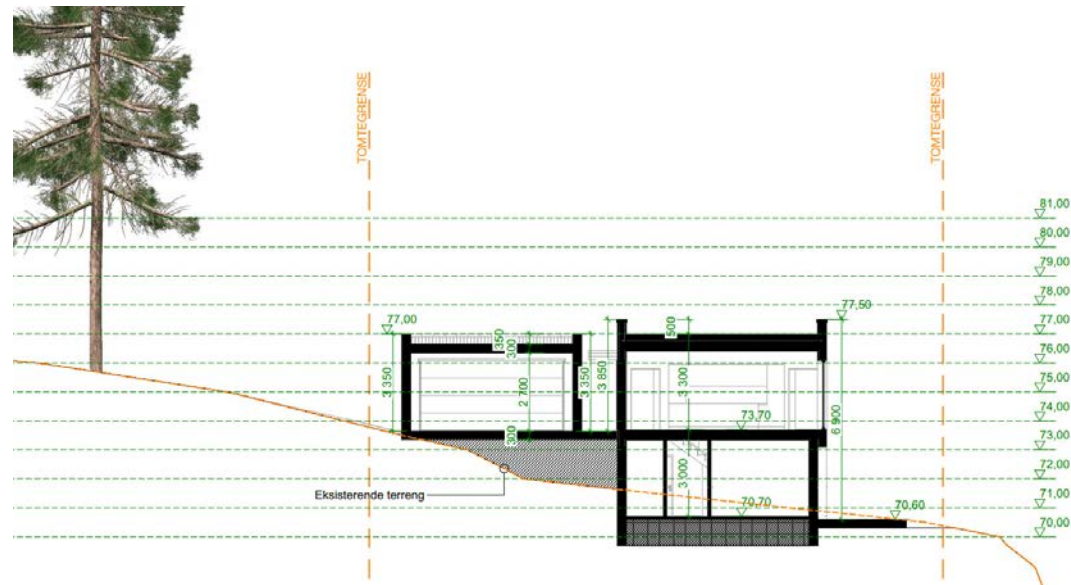
Boligen oppføres med flatt tak og vil få en moderne funksjonalistisk utforming, med tydelige assosiasjoner til den opprinnelige arkitektoniske stilretningen. Det vil være store vinduer, spesielt mot sydøst, men også mindre og smalere vinduer. Boligen har ulik bredde og lengde i første og underetasjen.

Eiendommen har veirett over gnr./bnr. 49/177, det er også rett til fremføring av VA-ledninger over denne eiendommen. Kommunen legger til grunn at innsendte avtale om veirett og rett til fremføring av VA-ledninger er korrekte.



Det er kommunens vurdering at tiltaket har tilstrekkelige uteoppholdsarealer. Boligen vil en markterrasse og en veranda, som til sammen har et areal over 50 m².

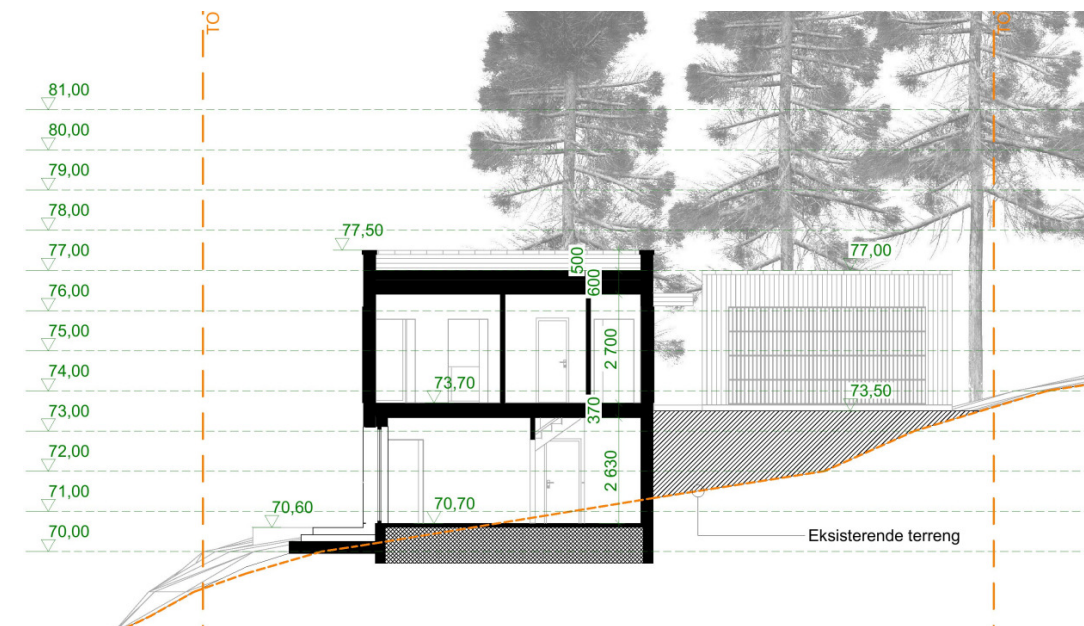
Gulvet vil få en kotehøyde på + 70,7 moh. Boligen vil få en gesimshøyde på maks 7,25 meter og oppføres med flatt tak. Garasjen får tilsvarende takform og får en høyde på 3,350 meter.

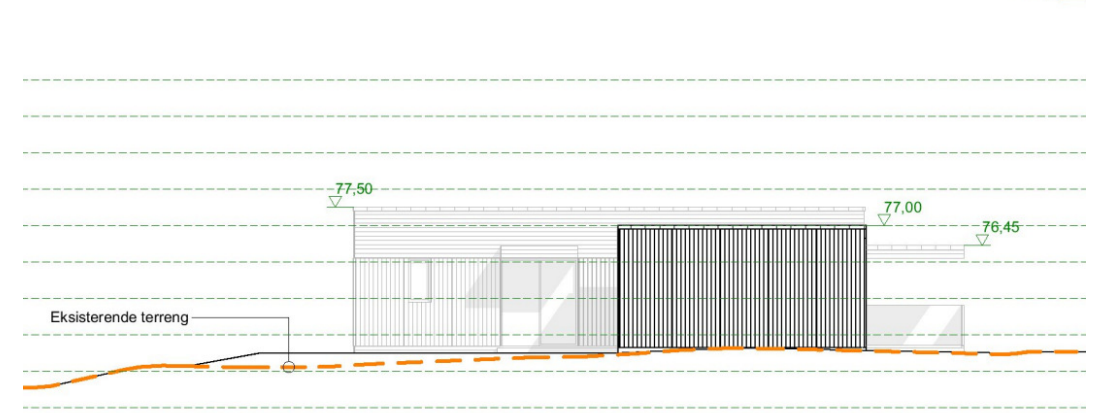
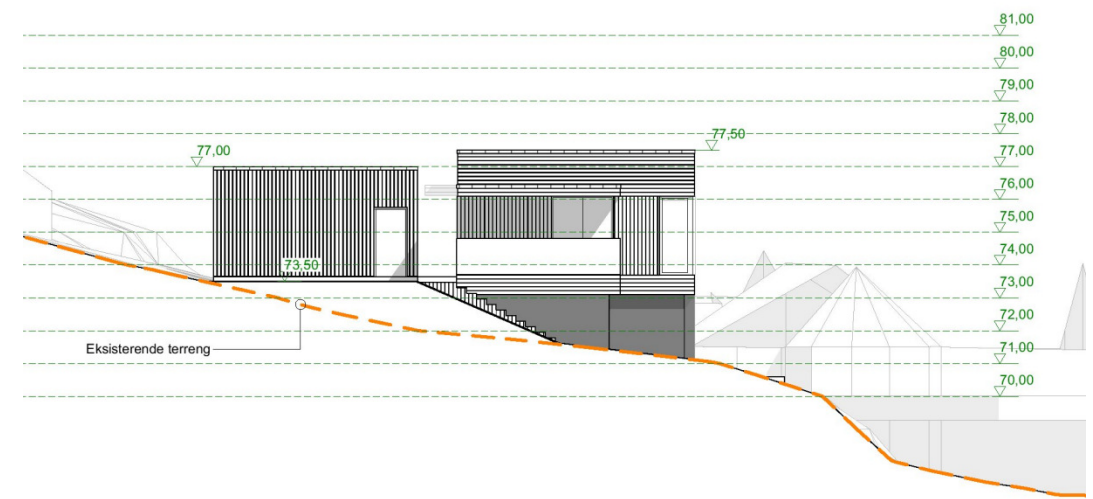
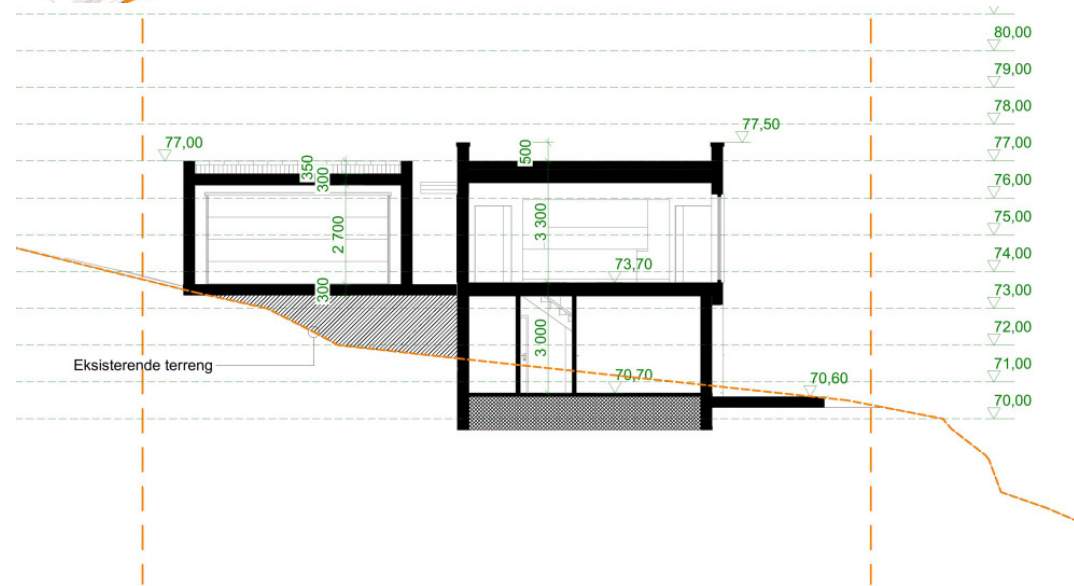
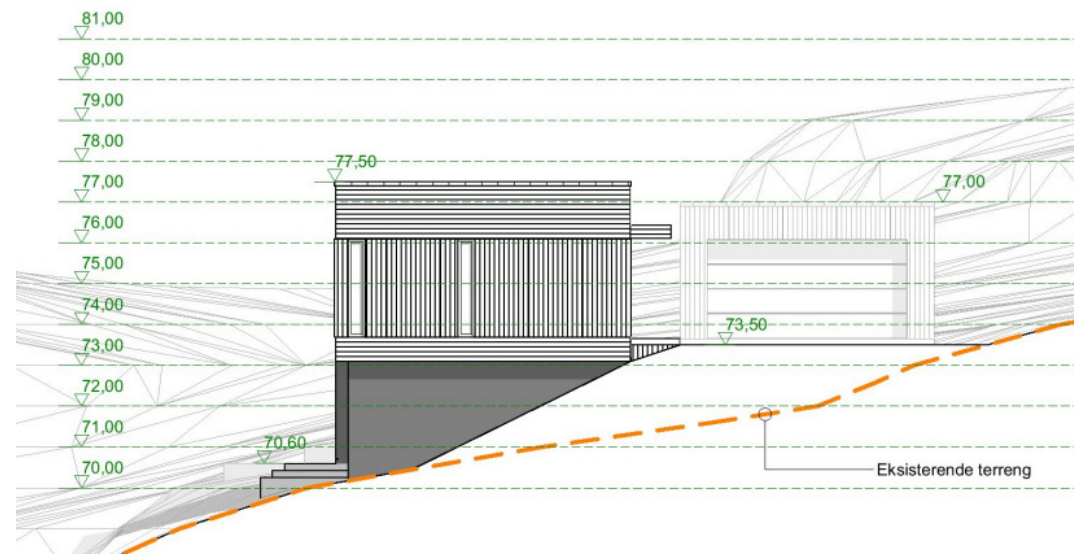


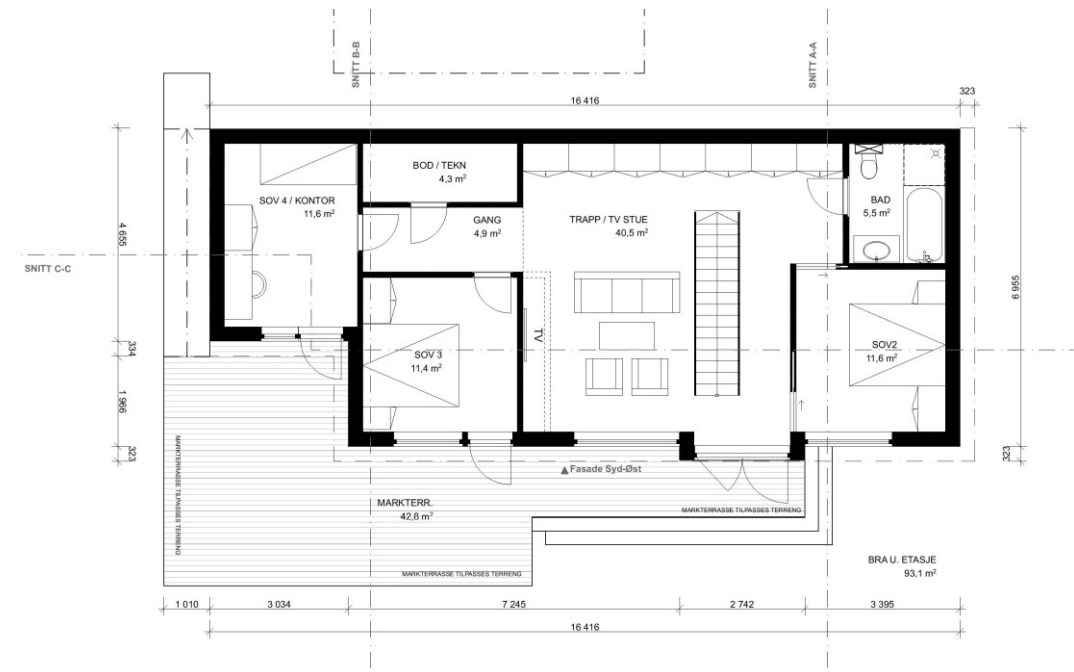
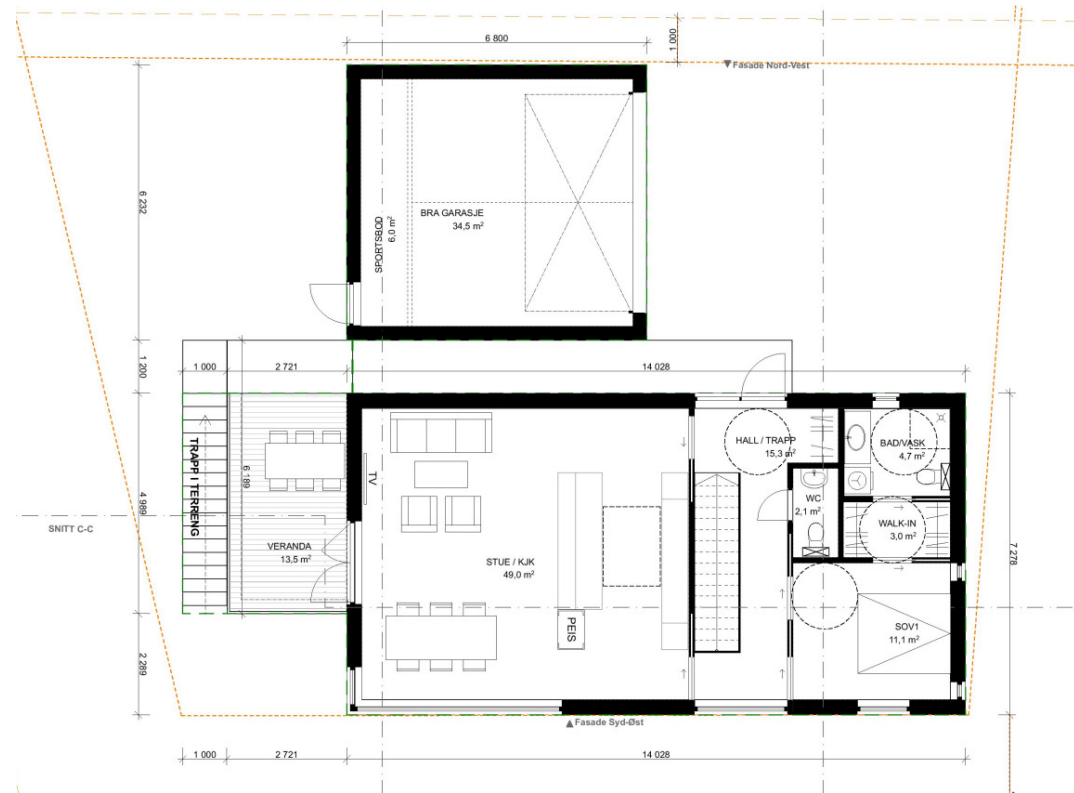
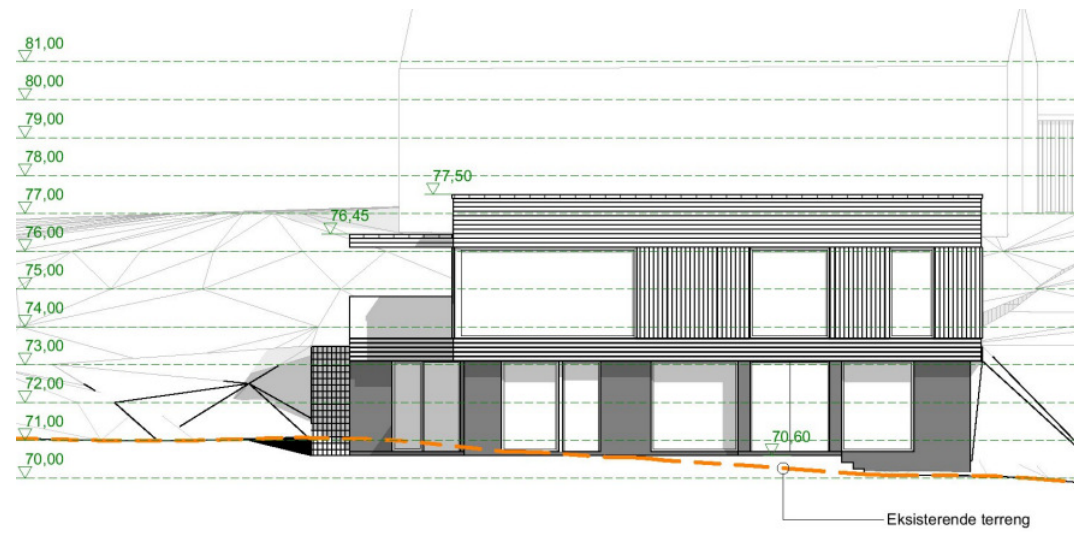
Kommunen forutsetter at eiendommen sikres, da den oppføres i en bratt skråning. For stor fylling for garasje – i overkant av 2 meter.

Kommunen har i utgangspunktet gitt tilbakemelding på at terrengendringene nordøst blir store, og ser ut til å bli en stor fylling på overkant to meter. Ansvarlig har gitt tilbakemelding på at det skal tilbakefylles bak mur, og at eksisterende terreng ikke skal endres mye. Kommunen legger derfor dette til grunn.

Saken har blitt oversendt til kommunens veiavdeling. De har ingen råderett over private veier, men de har innvilget søknad om utvidet avkjørsel og godkjent manøvreringsarealet.







Byggetomten

På eiendommen er det i hovedsak registrert bart fjell eller tynt, usammenhengende dekke av hav- og fjordavsetninger over berggrunnen. Tomta ligger videre på en høyde og det er lite sannsynlig at den vil ligge i et utløpsområde for skred. Ansvarlig søker har også anført i søknaden at grunnforholdet stort sett består av fjellgrunn. Kommunen har derfor ikke krevd

at NVEs veileder har blitt fulgt, og innsending av dennes konklusjon. Imidlertid er det ansvarlige foretaks ansvar at TEK17 kap 7 er fulgt.

Eiendommens areal

Eiendommen har et areal på 550 m². Tomten blir bebygd med 163 m² BYA, inklusiv 42,63 m² til parkering, blir grad av utnyttning 29,64 % BYA.

Underetasjen får et BRA på 93,1 m², første etasje får et BRA på 88,1 m². Til sammen er dette 181,1 m². Av dette er 34,5 m² avsatt til parkering.

Beliggenhet og høyde plassering

Tiltaket søkes oppført med en minsteavstand på 4 meter til nabogrensen gnr. 49 bnr. 14. Garasjen oppføres 1,05 meter fra nabo gnr/bnr 49/177s nabogrense. Det er derfor ikke nødvendig med erklæring om samtykke fra berørte nabo, etter pbl. § 29-4. Markterrassen skal oppføres med en avstand på under 4 meter til nabogrense, det er ikke innhentet nabosamtykke for dette. Kommunen vurderer at dette er i tråd med pbl. § 29-4 og kan klassifiseres som et mindre tiltak.

Planstatus

Eiendommen omfattes av kommuneplanens arealdel fra 2011-2023 og ligger i et område avsatt til bebyggelse og anlegg – nåværende.

Tiltaket er i samsvar med planen.

Nabovarsel

Samtlige naboer og gjenboere er varslet om tiltaket. Det foreligger ikke protester.

Bygningsmyndighetens vurdering

Estetiske krav

Bygningsmiljøet består av boliger med saltak og flatt tak. Det er både boliger av eldre dato, og nyere dato i området. Det er derfor kommunens vurdering at den prosjekterte eneboligen ikke vil være i kontrast til boligene ellers i området.

Etter bygningsmyndighetens vurdering tilfredsstiller tiltaket kravene til gode visuelle kvaliteter både i seg selv og i forhold til tiltakets funksjon og dets bygde og naturlige omgivelser og plassering, jf. pbl. § 29-2.

Kulturminneloven

I naturbasen er det ikke oppgitt noen kjente kulturminner i det området som det omsøkte tiltaket berører. Dersom det under anleggsarbeidene treffes på automatisk fredete kulturminner, eksempelvis i form av helleristninger, brent leire, keramikk, flint, groper med trekull og/ eller brent stein mv., skal arbeidet øyeblikkelig stanses og fylkeskonservatoren varsles, jf. kulturminneloven § 8.

Naturmangfoldloven

I naturbasen er det ikke registrert utvalgte naturtyper eller prioriterte arter i tiltaksområdet. Det omsøkte tiltaket fører etter kommunens oppfatning ikke til skade på naturmangfoldet som er i strid med nml. §§ 4 og 5. Det foreligger tilstrekkelig kunnskap om eventuelle virkninger på naturmiljøet, og § 9 kommer ikke til anvendelse. Tiltaket er vurdert i forhold til den samlede belastningen som økosystemet er eller vil bli utsatt for, jf. § 10 i naturmangfoldloven. Bestemmelsene i §§ 11 og 12 vurderes ikke som relevante i denne saken.

Forurensningsforskriften

Det er ikke registrert grunnforurensning på eiendommen, jf. kommunens forurensningskart. Dersom det under graving/grunnarbeider oppdages olje, kjemikalier, unormal lukt, forskjellige rivningsmasser, søppel eller at utførende kjenner kvalme, hodepine eller annet ubehag skal arbeidene stanses og forurensningsmyndigheten varsles omgående.

Konklusjon

Det omsøkte tiltaket er i samsvar med gjeldende plan samt øvrig gjeldende regelverk gitt i eller i medhold av plan- og bygningsloven. På bakgrunn av dette finner bygningsmyndigheten å kunne godkjenne omsøkte tiltak.

Kontroll

Det vises til plan- og bygningsloven kapittel 23 og byggesaksforskriften kapittel 12 for redegjørelse av det ansvar som påligger tiltakshaver, ansvarlig søker, ansvarlig prosjekterende og ansvarlig utførende.

Ferdigattest

Søknadsppliktige tiltak skal avsluttes med ferdigattest som utstedes av kommunen når det foreligger nødvendig sluttokumentasjon og erklæring om ferdigstilling.

Gebyr

Byggesaksgebyr

Byggesøknader gebyrlegges i henhold til kommunens betalingsregulativ gjeldende fra 1.1.2022. Igangsettingstillatelse, brukstillatelse, eller ferdigattest vil ikke bli gitt før gebyret er betalt. Gebyret forfaller til betaling 30 dager etter fakturadato.

Tilknytningsgebyr for vann og avløp

Tilknytningsgebyr for vann og avløp gebyrlegges i henhold til kommunens betalingsregulativ for 2022. Tilknytningsgebyret er et engangsbeløp som betales ved førstegangoppføring på en eiendom som er eller blir tilknyttet kommunalt vann- og/eller avløpsnett. Det skal betales ett tilknytningsgebyr pr. eiendom. Gebyret faktureres når vedtak fattes.

Eventuelle henvendelser vedrørende tilknytningsgebyret rettes til avdeling for kommunalteknikk.

For denne saken beregnes gebyret slik

§ 3-3-1 Enebolig:	kr 24.500,-
Sum:	kr 24.500,-

Tilknytningsgebyr for vann:	kr 12.500,-
Tilknytningsgebyr for avløp:	kr 12.500,-

Sum: **kr 50.000,-**

Det blir sendt en egen innbetalingsblankett fra regnskapsavdelingen.

Klageadgang

Du kan klage på vedtaket innen en frist på tre uker fra vedtaket er mottatt. Klagen sendes til Halden kommune, byggesaksavdelingen. I klagen skal du angi hva du ønsker endret i vedtaket og begrunne dette. Kommunen kan veilede. Klageinstans er Statsforvalteren i Oslo og Viken. Før klagen sendes dit, skal bygningsmyndighetene vurdere om det er grunn til å endre vedtaket.

Vedlegg

Krav til dokumentasjon for innmåling av utvendig VA-anlegg.

Med hilsen

Dokumentet er elektronisk godkjent og signert av

Eileen Jahren Jordan-Nilsen
saksbehandler/rådgiver
Byggesak

*Godkjent av: Kristine Schneede
Leder Byggesaksavdelingen*

Kopi til:

BILLEBAKKEN TERRASSE 29 AS Brann og feiervesen Kawa Sadeq Mona Øraas	Storgata 2A	1767 HALDEN	Ufordelt/sendt tilbake til arkiv Brann og feiervesen Kommunalteknikk Geodata
--	----------------	-------------	---

Krav til innmåling av vann- og avløpsanlegg som tilknyttes kommunalt vann- og avløpsnett i Halden kommune

Fra 1.januar 2019 krever Halden kommune, Kommunalteknikk, at alle nye vann- og avløpsanlegg skal måles inn med koordinater. Hvordan dette skal dokumenteres, er beskrevet i dette vedlegget. Dokumentasjonen skal vedlegges ferdigattesten for VA-anlegget.

Ved spørsmål, kontakt avdeling Kommunalteknikk.

Innmålingsdokumentasjon

Nøyaktighet

Koordinater skal angis i koordinatsystemet EUREF89 UTM sone 32 med **høydesystemet NN2000**. Nøyaktigheten på grunnrisset skal være +/- 0.10 m og høydenøyaktigheten skal være +/- 0.05 m. Det skal fremgå av dokumentet hvilket koordinat- og høydesystem som er benyttet.

Det må dokumenteres hvem som har utført innmålingen og type utstyr som er benyttet.

Koordinatliste skal ha punktnummer (som samsvarer med all øvrig dokumentasjon). Koordinatliste skal leveres som utskrift og i digital form i henhold til gjeldende SOSI-standard og dataene skal leveres tematisert mht. ledningstype (For eksempel VL, SP, OV, AF) og punkttype (For eksempel TRS, KUM, HYD, SLU). Dataene skal være i KOF format.

Følgende skal innmåles:

Type pkt	Tema i koordinatliste	Dette skal måles inn.
Stoppekran	KRN	x, y, z
Gren på ledning.	GRN	x, y, z
Stakepunkter stikkledninger	(hus nr.)	x, y, z
Anboringer		x, y, z
Utslippspunkt (ende på ledn.)	UTS	x, y, z
Trasepunkt for kommunale ledninger og stikkledninger.	TRS	x, y, z 1. Horisontale og vertikale bend. 2. Vinkelendring ved skjøt/muffe. 3. Ved trasekurve (avvik mer enn 0.5 meter fra retlinje mellom kummer) måles for hver 5 meter. 4. Skjæringspunkt mellom ledninger. 5. Innvending bunn for spillvann- og overvannsledning, og utvendig topp for vannledning.
Overgang ny og eksisterende stikkledning.		x, y, z

AS-built tegninger/foto.

Tegninger:

Alle tegninger skal være utformet i hht. Norm for VA-ledningskartverk.

Plantegninger (ledningsplan) av ledningstraseen skal inntegres på kommunens kartverk og alle punkter som måles inn skal angis med punktnummer.
 Ledningstype, dimensjon, og materialkvalitet skal fremkomme på tegningene og ledningene skal måles inn i tilkoblingspunktet fra ny til gammel ledning.

Foto:
 Fotografier som viser gren/anboring fra hovedledning og inn til stoppekran/stakepunkter samt foto som viser tilkoblingen til eksisterende stikkledninger. Fotografiene skal merkes med husnummer og gnr./bnr. Alle bilder skal leveres digitalt i jpeg format.





Halden kommune

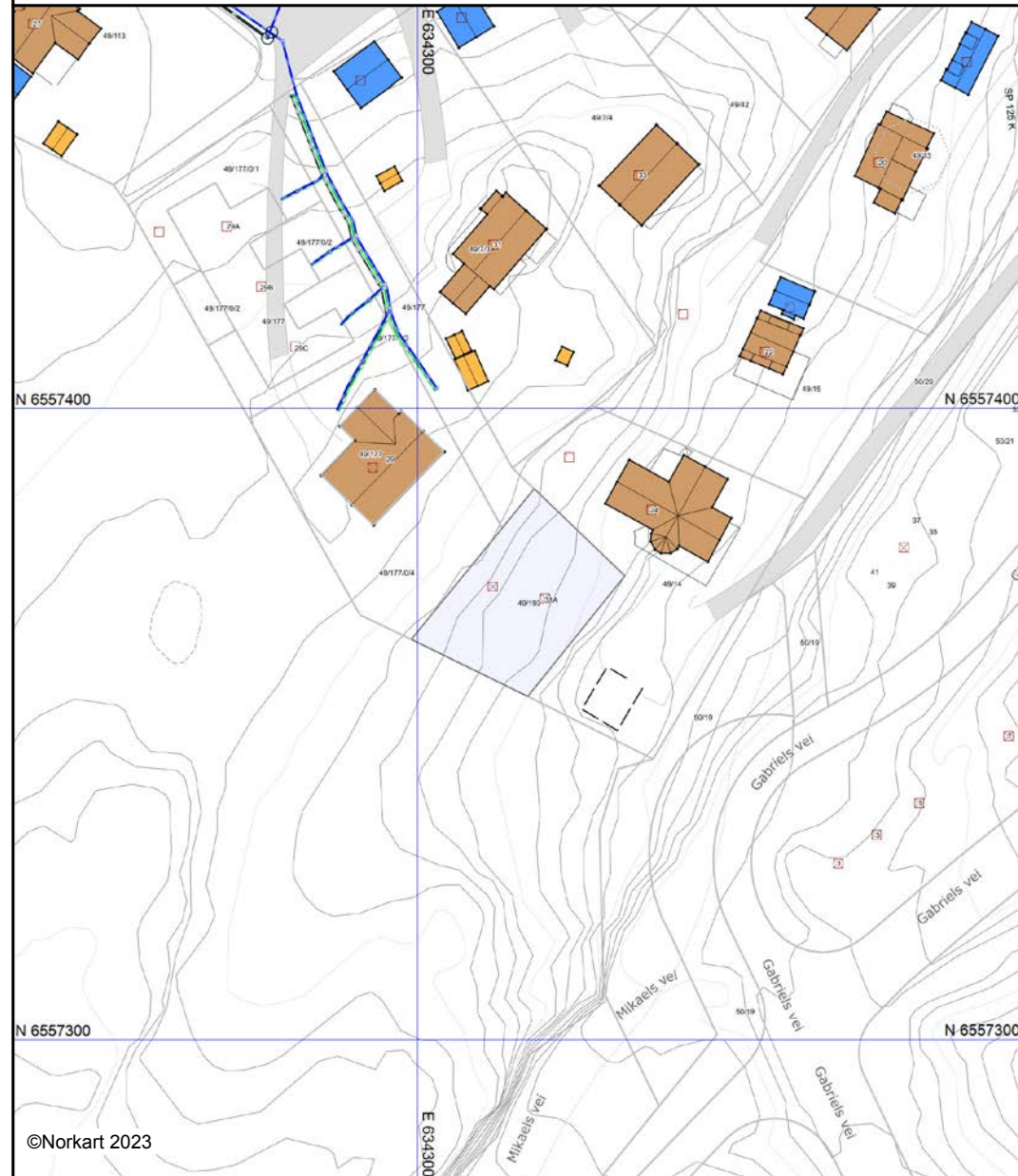
Ledningskart

Eiendom: 49/193
Adresse: Billebakken terrasse 31A
Dato: 06.07.2023
Målestokk: 1:1000



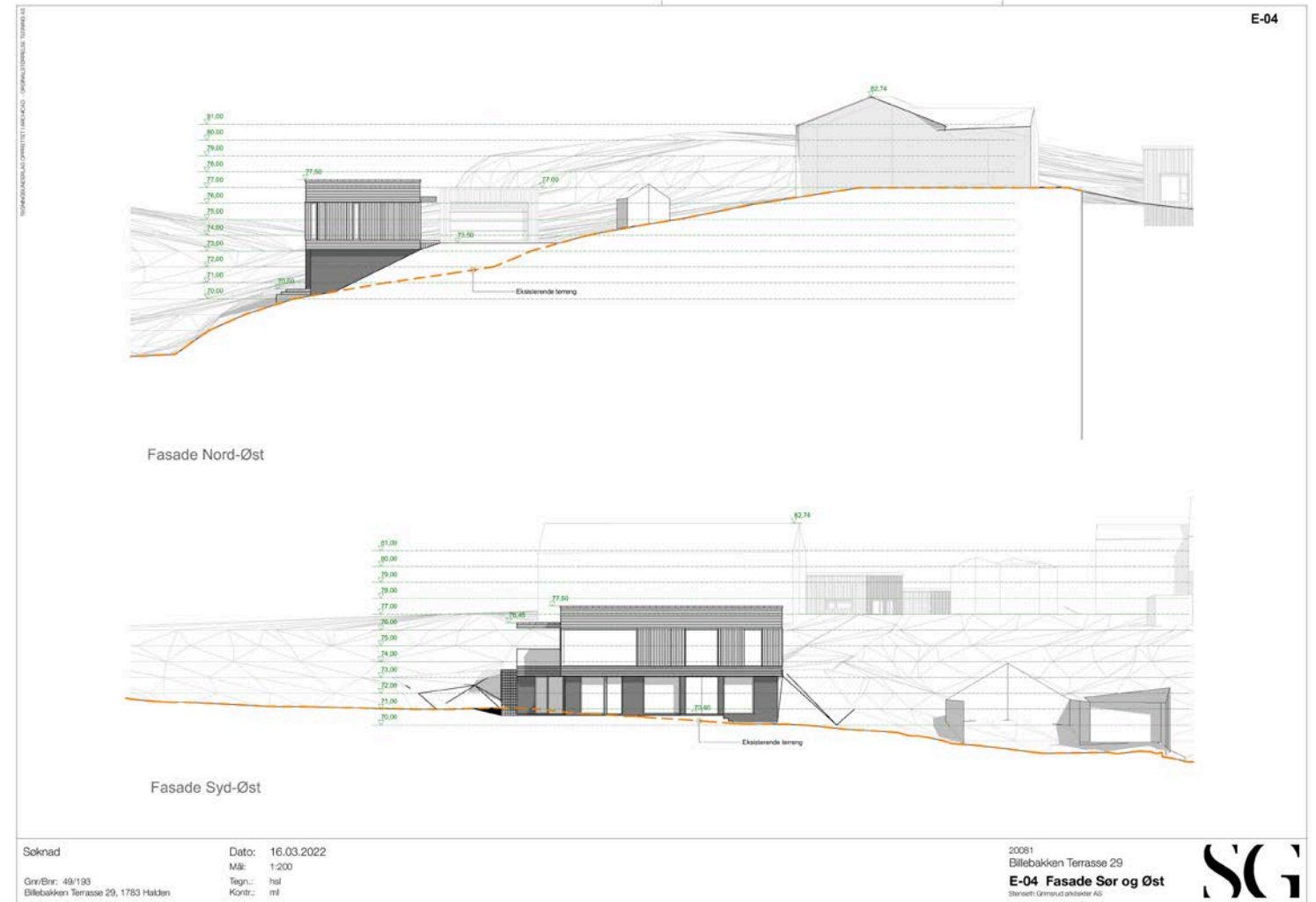
UTM-32


Kartet viser kommunale ledningstraseer (vann og avløp) der dette finnes. Private stikkledninger tegnes der disse er registrert. Informasjon hentes fra kommunens digitale ledningskartverk.



©Norkart 2023

Det tas forbehold om at det kan forekomme feil, mangler eller avvik i kartet. Spesielt gjelder dette usikre eiendomsgrenser. VA-ledninger kan være tegnet parallelforskjøvet og mange private ledninger mangler i kartet. Dette kartet kan ikke brukes som erstatning for situasjonskart i byggesaker.







Halden kommune

Adresse: Postboks 150, 1751 HALDEN

Telefon: 69 17 45 00

Utskriftsdato: 06.07.2023

Kommunale gebyrer

EM §6-7 Oppdragstakerens undersøkelses- og opplysningsplikt Kilde: Halden kommune

Kommunenr.	3001	Gårdsnr.	49	Bruksnr.	193	Festenr.		Seksjonsnr.	
Adresse	Billebakken terrasse 31A, 1783 HALDEN								

Kommunale gebyrer fakturert på eiendommen i 2022

Kommunale gebyrer er en kombinasjon av forskudd, abonnement og enkeltgebyrer fakturert etter levert tjeneste. Vi kjenner ikke samlet gebyr for en eiendom for et år før året er omme. Denne rapporten sammenstiller dette for fjoråret, med summer fordelt per fagområde. Tjenestene vil normalt ha en prisøkning hvert år, samt at forbruk på ulike tjenester kan variere fra år til år.

Gebyr	Fakturert beløp i 2022
Byggesaksgebyr	49 500,00 kr
Eiendomsskatt	495,00 kr
Sum	49 995,00 kr

Prognose kommunale gebyrer fakturert på eiendommen inneværende år

Vare	Grunnlag	Enhetspris	Andel	Korreksjon	Årsprognose	Fakt. hittil i år
Eiendomsskatt tomt bolig	165000 prom	3,00 kr	1/1	0 %	495,00 kr	247,50 kr
				Sum	495,00 kr	247,50 kr

Løpende gebyr brukes for å fordele en årlig kostnad på flere innbetalinger.

Eiendomsskatt er unntatt mva. Andre beløp er inkl. mva.

FORBEHOLD VED UTLEVERING AV INFORMASJON I FORBINDELSE MED EIENDOMSFORESPØRSLER:

Det tas forbehold om at det kan være avvik i våre registre i forhold til den faktiske situasjonen og at det kan foreligge forhold omkring eiendom og bygninger som kommunen ikke er kjent med. Kommunen kan ikke stilles økonomisk ansvarlig for bruk av informasjon som oppgis i sammenheng med eiendomsforespørsler.

Eiendomsrapport (Datakilde: Oppdatert kopi av matrikkelen)
Halden kommune: Grunneiendom 3001-49/193

NORKART

Utskriftsdato: 06.07.2023 10:14

Eiendomsdata (Grunneiendom)

Bruksnavn		Beregnet areal	550.9
Etablert dato	18.05.2021	Historisk oppgitt areal	0
Oppdatert dato	25.11.2021	Historisk arealkilde	Ikke oppgitt (0)
Skyld	0	Antall teiger	1
Arealmerknader			

- Tinglyst
 Del i samla fast eiendom
 Grunnforensning
 Avtale/Vedtak om gr.erverv
 Bestående
 Under sammenslåing
 Kulturminne
 Seksjonert
 Klage er anmerket
 Ikke fullført oppmålingsforr.
Frist fullføring:
 Har fester
 Jordskifte er krevd
 Mangel ved matrikkelføringskrav
Frist retting:

Forretninger

Brukstilfelle Forretningstype	Forr.dato M.før.dato	Kom. saksref. Annen ref.	Tingl.status Endr.dato	Involverte Berørte
Kvalitetsheving for eksist. eiendom Annen forretningstype	17.09.2021 17.09.2021			Mnrmangler, 49/1, 49/7/3, 49/14, 49/177, 49/193
Seksjonering Seksjonering	17.09.2021 17.09.2021	2021/6481	Tinglyst 26.10.2021	49/177 (-1503,6), 49/177/0/1 (294,8), 49/177/0/2 (160,1), 49/177/0/3 (222,5), 49/177/0/4 (826,2) Mnrmangler, 49/1, 49/7/3, 49/14, 49/193
Fradeling av grunneiendom Oppmålingsforr.	10.05.2021 10.05.2021	El:2021/87	Tinglyst 20.05.2021	49/177 (-550,8), 49/193 (550,9) 49/1, 49/14

Teiger (Koordinatsystem: EUREF89 UTM Sone 32)

Type teig	X	Y	H	H.teig	Ber. areal	Arealmerknad
Eiendomsteig	6557371.94	634314.95		Ja	550.9	

Tinglyste eierforhold

Navn ID	Rolle Andel	Adresse Poststed	Status Kategori
BILLEBAKKEN TERRASSE 29 AS S925273570	Hjemmelshaver (H) 1/1	Storgata 2A 1767 HALDEN	

Adresse

Vegadresse: Billebakken terrasse 31 A

Adressetilleggsnavn:

Poststed	1783 HALDEN	Kirkesogn	02020702 Berg
Grunnkrets	107 Remmen	Tettsted	1 Halden
Valgkrets	3 Låby		

Bygg

Nr	Bygningsnr	Lnr	Type	Bygningsstatus	Dato
1	301062173		Enebolig (111)	Igangsettingstillatelse (IG)	26.04.2022
2	301062190		Garasjeuthus annekst til bolig (181)	Igangsettingstillatelse (IG)	26.04.2022

1: Bygning 301062173: Enebolig (111), Igangsettingstillatelse 26.04.2022

Bygningsdata

Næringsgruppe	Bolig (X)	BRA Bolig	181,2
Sefrakminne	Nei	BRA Annet	
Kulturminne	Nei	BRA Totalt	181,2
Opprinnelseskode	Vanlig registrering	BTA Bolig	
Har heis	Nei	BTA Annet	
Vannforsyning	Tilkn. off. vannverk	BTA Totalt	
Avløp	Offentlig kloakk	Bebygd areal	163
Energikilder	Elektrisitet	Ufullstendig areal	Nei
Oppvarmingstyper	Annen oppvarming, Elektrisk	Antall boenheter	1

Bygningsstatushistorikk

Bygningsstatus	Dato	Reg.dato
Igangsettingstillatelse	26.04.2022	24.05.2022

Bruksenheter

Type	Adresse	Br.enhet	Eiendom	BRA	Rom	Bad	WC	Kjøkkentilgang
Bolig	Billebakken terrasse 31A	H0101	49/193	181,1	6	2	3	Kjøkken

Etasjer

Etasje	Ant. boenh.	BRA Bolig	BRA Annet	Sum BRA	BTA Bolig	BTA Annet	Sum BTA
H01	1	88,1	0	88,1	0	0	0
U01	0	93,1	0	93,1	0	0	0

2: Bygning 301062190: Garasjeuthus anneks til bolig (181), Igangsettingstillatelse 26.04.2022

Bygningsdata

Næringsgruppe	Annet som ikke er næring (Y)	BRA Bolig	
Sefrakminne	Nei	BRA Annet	34,5
Kulturminne	Nei	BRA Totalt	34,5
Opprinnelseskode	Vanlig registrering	BTA Bolig	
Har heis	Nei	BTA Annet	
Vannforsyning		BTA Totalt	
Avløp		Bebygd areal	42,2
Energikilder		Ufullstendig areal	Nei
Oppvarmingstyper		Antall boenheter	

Bygningsstatushistorikk

Bygningsstatus	Dato	Reg.dato
Igangsettingstillatelse	26.04.2022	24.05.2022

Bruksenheter

Type	Adresse	Br.enhet	Eiendom	BRA	Rom	Bad	WC	Kjøkkentilgang
Unummerert		-	49/193	-	-	-	-	-

Etasjer

Etasje	Ant. boenh.	BRA Bolig	BRA Annet	Sum BRA	BTA Bolig	BTA Annet	Sum BTA
H01	0	0	34,5	34,5	0	0	0



Kommuneplanens arealdel 2023-2035 Planbestemmelser

Vedtatt av kommunestyret 16.2.2023 (PS 18/2023)

INNHOOLD

Kap. 1 Formålet med planen og definisjoner	
1.1 Formål.....	4
1.2 Definisjoner.....	4
Kap. 2 Rettsvirkningen av kommuneplanens arealdel, plankrav og rekkefølgekrav	
2.1 Rettsvirkningen av kommuneplanens arealdel.....	5
2.2 Krav om reguleringsplan.....	6
2.3 Forhold som skal avklares og belyses i videre reguleringsarbeid.....	8
2.4 Rekkefølgekrav	11
Kap. 3 Bruk av utbyggingsavtaler	
3.1 Utbyggingsavtaler.....	12
Kap. 4 Utearealer	
4.1 Minste uteoppholdsarealer.....	13
4.2 Parkering.....	14
Kap. 5 Landskapstilpasning og kulturmiljø	
5.1 Arkitektur og landskapstilpasning.....	16
5.2 Verneverdig bebyggelse.....	16
5.3 Verdifulle kulturmiljøer og -landskap.....	17
Kap. 6 Klimatiltak og klimatilpasning, miljøkvalitet og samfunnsikkerhet	
6.1 Krav om risiko- og sårbarhetsanalyser.....	18
6.2 Sikkerhet mot naturpåkjenninger	19
6.3 Håndtering av overvann.....	19
6.4 Støy og luftkvalitet.....	20
6.5 Vann, avløp og renovasjon.....	20
6.6 Landskap og grønstruktur.....	21
6.7 Miljøkvalitet og natur.....	21
Kap. 7 Transport, tilgjengelighet og atkomst	
7.1 Kollektivtransport.....	22
7.2 Sykkel.....	22
7.3 Gangforbindelser.....	22
Kap. 8 Tiltak langs sjø og vassdrag	
8.1 Byggeforsbud langs sjø og vassdrag.....	23
8.2 Retningslinjer for behandling av dispensasjoner langs sjø og vassdrag.....	24

Kap. 9 Bestemmelser og retningslinjer til arealformål

9.1 Bebyggelse og anlegg.....	25
9.2 Samferdselsanlegg og teknisk infrastruktur.....	31
9.3 Grønnstruktur.....	31
9.4 Landbruks-, natur- og friluftformål (LNF).....	32
9.5 LNF-Spredt bolig- og fritidsbebyggelse (LSB og LSF)	34
9.6 LNF-Spredt næringsbebyggelse (LSN)	35
9.7 Bruk og vern av sjø og vassdrag.....	36

Kap. 10 Retningslinjer og bestemmelser til hensynssoner

10.1 Hensynssoner for sikrings-, støy- og faresoner.....	38
10.2 Bestemmelser for båndleggingssoner.....	39
10.3 Hensynssoner for kulturmiljø og landskap, friluftsliv og mineralressurser	40
10.4 Hensynssone med krav om felles planlegging.....	41

Kap. 11 Reklame og skilt

11.1 Definisjoner.....	42
11.2 Generelle bestemmelser.....	42
11.3 Spesielle bestemmelser til bestemte typer skilt.....	43

Vedlegg

Vedlegg 1	<i>Liste over reguleringsplaner som skal gjelde fullt ut der det ikke er samsvar med kommuneplanens arealdel</i>
Vedlegg 2	<i>Oversikt over innholdet i ulike arealformål</i>
Vedlegg 3	<i>Definisjoner på skilt</i>
Vedlegg 4	<i>Illustrasjon som viser byggegrense mot sjø og strandsonегrensen, samt sone 1-3</i>
Vedlegg 5:	<i>Oversikt over bestemmelser for areal, grad av utnytting mv., i de ulike sonene og for ulike arealformål</i>
Vedlegg 6:	<i>Leseforklaring til bestemmelsene i kommuneplanens arealdel</i>

Foto framside: *Hjelmkollen i Halden kommune.*

KAP. 1 FORMÅLET MED PLANEN OG DEFINISJONER

§ 1.1 Formål

Kommuneplanens arealdel skal være et verktøy for å bidra til å nå målene i kommuneplanens samfunnsdel, samtidig som planen ivaretar de nasjonale og regionale føringene. Arealplanen skal være et styringsverktøy for detaljplanlegging og byggesaksbehandling.

Plan- og bygningsloven, byggesaksforskriften og byggt teknisk forskrift gir sentrale bestemmelser for planlegging, saksbehandling og gjennomføring av arealplaner og byggesaker. Bestemmelsene i kommuneplanens arealdel skal gi en utdyping og videre presisering av de sentrale bestemmelsene for best mulig tilpasning av detaljplanlegging og byggesaksbehandling til lokale forhold.

Kommuneplanens arealdel skal sikre at Halden kommune har en bærekraftig areal- og transportplanlegging som legger grunnlaget for utvikling av en miljøvennlig kommune. Arealplanleggingen skal også sikre sosial bærekraft. De langsiktige målene er:

- Arealdelen skal sikre utvikling av en kompakt by. Områdene Brødløs, Risum og Tistedalen skal tilrettelegges innenfor tettstedsgrensen som bydelssenter i planperioden.
- Det skal legges til rette for gode næringsområder som ivaretar behovene for arbeidsplassutvikling/næringsutvikling i regionen.
- Arealdelen skal legge til rette for varierte boligtilbud som er tilpasset etterspørsel og befolkningsutvikling.
- Arealdelen skal legge til rette for å bygge opp kommunens sterke jord- og skogbruksverdier.
- Arealdelen skal ivareta kommunens rike kulturlandskap.
- Arealdelen skal sikre ivaretagelse av Halden kommunes historiske kulturarv

Målene skal realiseres innenfor Parisavtalens klimamål, og det skal være en restriktiv holdning til omdisponering av dyrket mark. Naturlandskap, naturverdier og biologisk mangfold skal ivaretas og sikres som verdier for befolkningen.

§ 1.2 Definisjoner

- Fortetting:* Med fortetting menes fradeling av nye tomter for oppføring av ny boligbebyggelse, oppføring av nye boenheter på eksisterende tomter, samt oppdeling av boenheter i eksisterende bygninger.
- Byggegrense mot sjø og vassdrag:* Byggegrensen mot sjø og vassdrag fremgår av plankartet. Dersom det ikke er fastsatt annen byggegrense langs sjø, går grensen 100 meter fra strandlinjen målt i horisontalplanet ved alminnelig høyvann.
- Strandsonen:* Strandsonen slik den er definert etter de statlige planretningslinjene for differensiert forvaltning av strandsonen, fastsatt ved Kgl. res. av 28.5.2021, framgår av plankartet.
- Landbrukseiendom:* Eiendom med minst 5 dekar jordbruksareal og/eller minst 25 dekar produktivt skogareal.

KAP. 2 RETTSVIRKNINGEN AV KOMMUNEPLANENS AREALDEL, PLANKRAV OG REKKEFØLGEKRAV

§ 2.1 Rettsvirkningen av kommuneplanens arealdel (Pbl. § 11-6)

Kommuneplanens arealdel fastsetter framtidig arealbruk og er bindende for alle nye tiltak eller utvidelse av eksisterende tiltak som nevnt i plan- og bygningsloven § 1-6. Planen gjelder fra det tidspunkt kommunestyret har fattet vedtak.

Bestemmelser og kart er juridisk bindende. Retningslinjene er skrevet i kursiv, og er kun av veiledende karakter og kan ikke brukes som selvstendig hjemmelsgrunnlag for vedtak etter planen. Retningslinjene gir utdypende forklaring for å gi bedre forståelse og praktisering av bestemmelsene.

Planbeskrivelsen er en del av kommuneplanen. Ved tolkning av planen er det nødvendig å gjøre en helhetlig vurdering av plankart, bestemmelser og planbeskrivelse.

2.1.1 Alle arealer skal beregnes i henhold til teknisk forskrift (TEK) og Norsk Standard NS-3940 *Areal og volumberegninger av bygninger* og veilederen «Grad av utnyttning» dersom ikke noe annet fremgår av bestemmelsene nedenfor.

2.1.2 Kommunedelplan for sentrum vedtatt 9.3.2017 går ved motstrid foran kommuneplanen, men kommuneplanen utfyller sentrumsplanen på punkter der sentrumsplanen er taus, jf. pbl. § 1-5.

Følgende unntak gjelder:

- Kommuneplanens bestemmelse i § 6.2.1 om laveste tillatte kotehøyde for ferdig gulv gjelder foran sentrumsplanen § 2.13, siste ledd.

Reguleringsplaner som skal gå foran kommuneplanen ved motstrid er listet opp i vedlegg 1a og 1b. Disse reguleringsplanene gjelder foran kommuneplanen, men kommuneplanen utfyller planer på punkter der reguleringsplanen er taus.

Følgende unntak og presiseringer gjelder:

- For reguleringsplaner i vedlegg 1a gjelder reguleringsplanens byggegrense mot sjø og vassdrag ved motstrid.
- For reguleringsplaner i vedlegg 1b gjelder kommuneplanens byggegrense mot sjø og vassdrag ved motstrid.
- Rekkefølgekrevet i § 2.4 gjelder.

Kommuneplanens bestemmelser og retningslinjer skal i tillegg supplere gjeldende reguleringsplaner der disse ikke selv angir noe annet.

For eldre reguleringsplaner, som ikke er listet opp i vedlegg 1, vil kommuneplanen gå foran ved eventuelle motstrid. Der reguleringsplanen har satt en høyere utnyttingsgrad enn den

generelle bestemmelsen i kommuneplanen, vil utnyttingsgraden i reguleringsplanen likevel gjelde.

Retningslinjer

- For områder avsatt til bebyggelse og anlegg, med eller uten underformål, og LNF-formål gjelder jordloven §§ 9 og 12 inntil det foreligger vedtatt reguleringsplan, jf. jordloven § 2 annet ledd.
- Bestemmelsene i kommuneplanen gjelder for tiltak som behandles etter plan- og bygningsloven med tilhørende forskrifter. De samme tiltakene kan også kreve søknad om og tillatelse etter sektorlov.

§ 2.2 Krav om reguleringsplan (Pbl. § 11-9)

2.2.1 Plankrav

Følgende typer tiltak utløser krav om reguleringsplan, uavhengig av arealformål:

Generelt

1. Større bygge- og anleggstiltak og andre tiltak som kan få vesentlige¹ virkninger for miljø og samfunn.
2. Tiltak som kan få vesentlige konsekvenser for områdets karakter og boligtypologi, bygningsstruktur, byggeskikk eller kulturmiljø.
3. Tiltak som berører fredete kulturminner.

Boligbebyggelse

4. Etablering av ny boligbebyggelse ved oppføring av nye boliger eller oppdeling av bruksenheter i eksisterende bebyggelse dersom tiltaket fører til at det etableres 4 eller flere nye boenheter.
5. Etablering av ny boenhet (fra og med boenhet nr. 1) i områder hvor det etter kommunens skjønn ligger til rette for fortetting med 4 eller flere nye boenheter.
6. Opprettelse av nye eiendommer i områder hvor det ligger til rette for etablering av 4 eller flere nye boenheter.
7. Fortetting i kulturhistorisk viktige områder, jf. også kap. 5.
8. Etablering av ny boenhet (fra og med boenhet nr. 1) og opprettelse av ny eiendom i bestemmelsesområdene B100-B219².

Fritidsbebyggelse

9. Etablering av 3 eller flere nye fritidsboliger og/eller enheter.
10. Opprettelse av nye eiendommer i områder hvor det ligger til rette for etablering av 3 eller flere nye fritidsboliger og/eller enheter.

¹ Jf. plan- og bygningsloven § 12-1, tredje ledd.

² Endret arealformål fra LNF i kommuneplanen av 2011.

Nærings- og forretningsbebyggelse, samt bebyggelse for offentlig/privat tjenesteyting

11. Utvidelse med et BRA på mer enn 200 m² til eksisterende bebyggelse for næring, forretning, offentlig/privat tjenesteyting og idrettsanlegg.
12. Oppføring av bebyggelse for næring og forretning, samt for offentlig/privat tjenesteyting over 200 m² BRA.
13. Bruksendring, endring eller utvidelse av tidligere drift som kan medføre vesentlig konsekvenser for omgivelsene.

Bygge- og anleggstiltak for landbruksformål

14. Oppføring av driftsbygning over 2000 m² BRA til landbruksformål.

Råstoffutvinning

15. Utvidelse av eksisterende områder for råstoffutvinning, eller oppstart av nye områder. Plankravet gjelder ikke etablering av massetak som er behandlet etter landbruksveiforskriften, og som er nødvendig i forbindelse med bygging og vedlikehold av det enkelte veianlegg og eventuelle tilgrensende landbruksveier. Dersom masseuttaket overstiger 10 000 m³, foreligger det plankrav.

Andre typer tiltak

16. Anlegg av veg og parkeringsplass som kan medføre vesentlig konsekvenser for omgivelsene.
17. Etablering av nye småbåthavner, småbåtanlegg, eller utvidelse av nåværende småbåthavner og småbåtanlegg.
18. Graving, mudring, utfylling og andre tiltak i sjø og vassdrag som kan få vesentlige negative konsekvenser for naturmiljø eller friluftsliv.
19. Etablering av deponier, inkludert massedeponier.
20. Etablering og utvidelse av campingplasser.

Sponvika

Følgende bestemmelser gjelder særskilt de deler av Sponvika som er avgrenset som område med behov for områderegulering, jf. § 2.2.3:

21. Oppdeling av bruksenheter (evt. i forbindelse med bruksendring) som medfører at det etableres 2 eller flere nye bruksenheter.
22. Opprettelse av mer enn 1 ny grunneiendom for bolig/fritidsbolig i et område som etter kommunens skjønn er egnet for ytterligere fortetting og /eller prosjektet fremstår som en etappe eller del av større utbyggingsprosjekt.
23. Oppføring av mer enn 1 ny bolig eller fritidsbolig i et område som etter kommunens skjønn er egnet for ytterligere fortetting og /eller prosjektet fremstår som en etappe eller del av større utbyggingsprosjekt.

2.2.2 Unntak fra plankrav

Unntatt fra plankrav, jf. § 2.2.1, er tiltak av mindre betydning for miljø og samfunn, der det etter kommunens vurdering virker åpenbart unødvendig å stille krav om reguleringsplan.

2.2.3 Områder med særskilte planbehov

a) For følgende områder skal det vurderes å utarbeide områderegulering før detaljregulering:

- **Sponvika**, der avgrensningen av området framgår av delrapport 2 til kommuneplanens arealdel; «*Formålsendringer for sjøarealer i Sponvika*».
- **Områdesenter Brødløs**
- **Infrastruktur Vaterland-Risum**
- **Grønland**
- **Jernbanetomta**
- **Sørlifeltet/Isebakke**

§ 2.3 Forhold som skal avklares og belyses i videre reguleringsarbeid

(Pbl. § 11-9, pkt. 8)

2.3.1 Rekkefølgekrav for teknisk og grønn infrastruktur

Rekkefølgekrav for nødvendige tekniske anlegg og blå/grønn infrastruktur skal innarbeides i reguleringsplanen. Planen skal sikre at følgende nødvendig teknisk og grønn infrastruktur er etablert, eller er sikret at vil bli etablert:

- Kjøreveg, parkering, trafiksikkerhetstiltak, holdeplass, mulighet for varelevering og søppelhåndtering.
- Løsning for gående og syklende mellom bolig og areal for lek og rekreasjon, overordnet grønnstruktur, barnehage, skoler, nærbutikk, holdeplass og sentrum.
- Anlegg for drikkevann, avløp og vann for brannslukking. VA-anlegget skal etableres i henhold til kommunens VA-norm i tilfeller der boligens anlegg skal kobles til offentlig nett.
- Overvannshåndtering og blågrønnstruktur.
- Arealer for lek og rekreasjon.
- Miljø- og kulturtiltak (støyskjerming, miljøoppfølgingsprogram, kvalitetstiltak i byrom og parker, bevaring av bebyggelse/miljø mv.) og/eller ivaretagelse av kulturminner.

Hva som anses som nødvendige tiltak fastsettes i reguleringsplanen. For å være nødvendig må tiltaket ha en direkte saklig sammenheng med planen, eksempelvis dekke et behov eller dempe en ulempe.

Rekkefølgekravene bør avklare muligheten for trinnsvis etablering av tiltak og må avklare tidspunkt for når områder kan tas i bruk til bygge- og anleggsformål.

2.3.2 Estetikk og arkitektur

Estetikk og arkitektur skal omtales som egne tema i alle reguleringsplaner.

2.3.3 Stedsanalyse og landskapsanalyse

Ved utarbeidelse av reguleringsplaner kan kommunen kreve at det utarbeides en stedsanalyse, landskapsanalyse og/eller kartlegging av grønnstruktur.

2.3.4 Terreng- og landskapshensyn

Fjernvirkningen av tiltaket skal illustreres i planbeskrivelsen på en egnet måte.

Naturlig terreng og vegetasjon skal i størst mulig grad bevares. Ved plassering av bygninger og interne veger skal det tas hensyn til terrengforhold slik at skjemmende skjæringer, fyllinger og store terrenginngrep unngås.

I reguleringsplanene skal det stilles krav om at vegetasjonen ivaretas og beholdes under byggeperioden så langt det er praktisk mulig.

2.3.5 Overvannshåndtering og flomfare (pbl. § 11-9, pkt. 3)

I reguleringsplanen skal det redegjøres for hvordan håndteringen av overvann og flomveier er løst, og planen skal identifisere og sikre arealer med hensyn til flomfare, stormflo og overvannshåndtering.

Ved regulering skal det utføres ROS-analyse som dokumenterer at avrenningen og avrenningshastigheten ikke øker som følge av tiltaket. ROS-analysen skal vise en vurdering av risiko for værrelaterte hendelser, inkludert hendelser man antar vil tilta i hyppighet og alvorlighetsgrad som følge av klimaendringer.

2.3.6 Skred- og rasfare

Skredikkerhet, områdestabilitet og bebyggbarhet skal utredes og dokumenteres i forbindelse med reguleringsplan.

Retningslinje til 2.3.5 og 2.3.6:

- *NVEs gjeldende veiledere og retningslinjer om flom og skred skal legges til grunn for vurderinger og dokumentasjon av flom- og skredikkerhet. Dette omfatter f.eks. retningslinje 2-2011 Flaum og skredfare i arealplaner, veileder 1/2019 - Kvikkleireveilederen, veileder for utredning av skredfare i bratt terreng (2020), - eller reviderte versjoner av disse.*

2.3.7 Sikker byggegrunn

I områder der det er påvist at grunnen synker, skal det ved regulering utføres nødvendige grunnundersøkelser for å dokumentere grunnforhold og lokalstabilitet, jf. også § 6.2.

I reguleringsplanen skal det gis rammer og bestemmelser som skal sikre at ikke infrastruktur og bygninger synker og at det ikke oppstår setningsskader.

2.3.8 Risiko- og sårbarhetsanalyser

Risiko og sårbarhetsanalyser (ROS) skal inngå i all arealplanlegging. Utfylt sjekkliste for risiko- og sårbarhetsvurderinger skal følge alle forslag til reguleringsplaner.

2.3.9 Renovasjonsløsninger

Ved etablering av ny konsentrert bebyggelse skal det i planen stilles krav om å etablere felles renovasjonsløsninger. Vurdering av løsning skal gjøres i samråd med renovasjons- og veiavdelingene.

Planen må redegjøre for minsteavstand til nærmeste bebyggelse og sikre tilstrekkelig manøvreringsareal for renovasjonsbiler mv.

2.3.10 Universell utforming

Ved utarbeidelse av reguleringsplaner skal det redegjøres for hvordan universell utforming sikres, både internt i planområdet og i forhold til tilstøtende eiendommer.

2.3.11 Masseforvaltning

Reguleringsplanen skal sikre at lokalisering og drift av masseuttak, masseuttak/deponi optimaliseres med hensyn til transport, økonomi, miljø, gjenbruk, og avveies mot effektene på nærmiljø, kulturminner, kulturmiljøer, landskap og natur og naturressurser.

Reguleringsplanen må inneholde en masseforvaltningsplan. Overskuddsmasser skal som hovedregel utnyttes innenfor planområdet eller i nærliggende byggeområder. Masseforvaltningsplanen må synliggjøre hvordan overskuddsmasser skal håndteres og hvor de eventuelt skal plasseres. Overskuddsmasser bør fortrinnsvis sorteres innenfor planområdet og gjenbrukes.

Ved utarbeidelse av reguleringsplaner for områder større enn 10 dekar skal areal for mellomagring og sortering av masser ligge innenfor planområdet. Bestemmelsene skal inneholde rekkefølgekrav for avslutning og opprydning av mellomlageret.

2.3.12 Naturmangfold, forurensning og miljøovervåking

Effektene av tiltaket på naturmangfold skal vurderes i forbindelse med utarbeidelse av reguleringsplaner, jf. også naturmangfoldloven.

Ved gjennomføring av reguleringsplaner og kommunedelplaner skal planen avklare og belyse nødvendig miljøoppfølging og miljøovervåking. Dette kan omfatte støy, luftkvalitet, utslipp, avfallshåndtering, grunnforurensning og påvirkning på naturmangfold mv. Vurdering av behovet for oppfølging og tiltak skal omfatte både byggeperioden og etter at tiltaket er gjennomført.

I reguleringsplanarbeidet skal det redegjøres for hvordan nye tiltak og inngrep kan påvirke miljøtilstanden til vannforekomsten. Konsekvensene av tiltaket må vurderes ut fra miljømålet for vannforekomsten, jf. vannforskriften § 12.

2.3.13 Krav om mobilitetsplan

Ved etablering av virksomheter med over 50 ansatte eller utbyggingsprosjekter større enn 3000 m² skal det i forbindelse med plansaken utarbeides en mobilitetsplan.

Retningslinjer:

a) *Mobilitetsplanen skal tilpasses det aktuelle plannivået og tilgjengelig kunnskap om utbyggingen.*

b) *Mobilitetsplanen skal inneholde mål for ønsket reisemiddelfordeling i tråd med kommunens overordnede mål om økt bruk av gange, sykkel og kollektivtransport. Den skal beskrive tilbudet for gående, sykkel, kollektivtransport og bil, inkludert løsninger for parkering med antall plasser og organisering av parkeringen.*

2.3.14 Veiledningsmaterieell og kompetanse

Detalj- og områdereguleringer skal utarbeides i samsvar med de til enhver tid gjeldende kommunale veiledere og maler. Reguleringsplaner skal utarbeides av fagkyndige.

Nyttige linker:

- [Veiledningssiden plan](#)

Retningslinjer til § 2.3:

Det offentlige kartgrunnlaget (DOK) skal legges til grunn for utarbeidelse av reguleringsplaner. DOK er offentlige geografiske data som er tilrettelagt for kommunenes plan- og byggesaksarbeid. Kartgrunnlaget skal sikre en kunnskapsbasert og effektiv planlegging og saksbehandling.

§ 2.4 Rekkefølgekrav (Pbl. § 11-9, pkt. 4)

2.4.1 Rekkefølgekrav for utbygging av boligområder

- Etablering av nye boligområder skal ta hensyn til skolekapasiteten i skolekretsen området tilhører.
- Områdene som er angitt i tabellen nedenfor skal utbygges i følgende rekkefølge og med hovedsakelig følgende bygningstyper:

PERIODE/GRUPPE	OMRÅDE	TYPE BEBYGGELSE
Gruppe 1: 2023-2030	Grimsrødhøgda (B11)	Småhusbebyggelse
	Brekkerød (B40)	Eneboliger
	Brønnehøyden (B6)	Eneboliger
	Tistedal (B21)	Leiligheter
	Folkvang skole (B3)	Leiligheter
	Oreid (B25)	Småhusbebyggelse/Leiligheter
	Remmen (B16)	Eneboliger
	Oreid (B23)	Eneboliger/småhusbebyggelse
	Gruppe 2: 2031-2040	Strupe (B17 og B18)
Øberg skole (B13)		Leiligheter
Gruppe 3: Etter 2040	Vold skog (B5)	Eneboliger
Gruppe 4: Hele perioden	Sponvika (B14 og B39)	Eneboliger

De enkelte feltene skal bygges ut i den rekkefølge som framgår av periodiseringen.

Strupe (B17 og B18) skal detaljreguleres basert på en områdeplan, og utbygging skal skje trinnvis. Hovedvegssystem/adkomstveger for området skal forsøkes løses i en områdeplan. Områderegulering iverksettes snarest.

Feltene B19 og B26 i Eskeviken kan ikke igangsettes for regulering før tilfredsstillende infrastruktur (veg, vann og avløp) til feltene er etablert.

Før det gis kan byggetillatelse i feltene B14 og B39 i Sponvika skal gang- og sykkelvei til E6 være etablert³.

2.4.2 Rekkefølgekrav for utbygging av næringsområder

a) Utbygging i eksisterende næringsområder

Utbygging i eksisterende næringsområder med god tilknytning til transportnettene prioriteres før nye områder tas i bruk.⁴

b) Flingtorp (BN1)

Området er avsatt for utvidelse av Halden fengsel/kriminalomsorgen.

c) Svingen (BN2)

Området BN2 skal ikke utbygges med næringsbebyggelse før behovet for intercity og transportterminal er avklart.

d) Brekke steinbrudd (BRU1)

Området avsatt til bebyggelse og anlegg, framtidig-råstoffutvinning, Brekke steinbrudd, kan ikke utvides før det er utarbeidet reguleringsplan med rammer for videre drift, vilkår for avvikling, samt opprydding etter avsluttet drift.

Dersom transporten etter utvidelsen skal foregå fra Bakke brygge, skal det foreligge vedtatt reguleringsplan for utskipningshavn før reguleringsplan for utvidelse av uttak på Brekke kan vedtas.

Retningslinjer til § 2.4.2:

Prioriteringen av næringsområder må ta hensyn til planlagt virksomhet og kapasiteten i de eksisterende næringsområdene.

KAP. 3 BRUK AV UTBYGGINGSAVtaler

§ 3.1 Utbyggingsavtaler (Pbl. § 11-9, pkt. 2)

3.2.1 Generelt

Når forutsetningene for å inngå avtale til stede, og det anses som hensiktsmessig, skal det skal som hovedregel inngås utbyggingsavtaler. Utbyggingsavtaler skal særlig vurderes der vedtatt arealplan med tilhørende bestemmelser også forutsetter bygging av offentlige anlegg og/eller tilpasning til slike anlegg. Med offentlige anlegg menes alle anlegg/tiltak som er vist som offentlig regulert formål i arealplanen eller som følges av bestemmelsene for planen, for eksempel offentlige trafikkanlegg og offentlige friområder. Offentlige anlegg omfatter også ledninger for vann, avløp, fjernvarme o.l.

³ Jf. Protokoll fra meklingsmøte med Statsforvalteren i Oslo og Viken.

⁴ Fylkesplan for Østfold, pkt. 1.8.1.

3.2.2 Avgrensning etter type tiltak

Utbyggingsavtaler kan inngås for teknisk og grønn infrastruktur, boligsosiale tiltak og andre tiltak som er nødvendige for gjennomføring av planvedtak i tråd med det til enhver tid gjeldende vedtak for Halden kommune.

3.2.3 Innholdet i utbyggingsavtaler

Innholdet i utbyggingsavtaler skal være i tråd med Kommunal- og moderniseringsdepartementets til enhver tid gjeldende veileder, samt vedlegg til veilederen.

3.2.4 Kostnadsfordeling

Hovedprinsippet for kostnadsfordelingen skal være i tråd med det til enhver tid gjeldende vedtak fattet av kommunestyret om utbyggingsavtaler.

3.2.5 Sosial boligutbygging

Utbyggingsavtalen kan regulere at kommunen eller andre skal ha fortrinnsrett til å kjøpe en andel eller antall av boligene innenfor et avgrenset område.

KAP. 4 UTEAREALER

§ 4.1 Minste uteoppholdsarealer (Pbl. § 11-9, pkt. 5)

4.1.1 Felles bestemmelser

Krav til utforming

Alle lek- og uteoppholdsarealer skal planlegges i samsvar med gjeldende statlige planretningslinjer for barn og unge, veilederen «Barn og unge i plan og byggesak» (KMD) og i samsvar med «Veileder for universell utforming» (KMD) og den til enhver tid gjeldende norm for lekeplasser i Halden. Det skal tas særlig hensyn til nærhet til gang- og sykkelveier, avstand til trafikkerte veier, snarveier og tilgangen til omkringliggende friluftsområder.

Erstatningsareal

Ved omdisponering av arealer som i planer er avsatt til fellesareal eller friområde som er i bruk eller er egnet for lek, skal det skaffes fullverdig erstatning i rimelig nærhet. Erstatning skal også skaffes ved utbygging eller omdisponering av uregulert areal som barn bruker som lekeareal, eller dersom omdisponering av areal egnet for lek fører til at det blir vanskelig å møte dagens eller framtidens behov for et godt oppvekstmiljø for barn og unge. Erstatningsarealet skal ha minst samme kvalitet som arealet som ønskes omdisponert.

Kvalitetskrav for private uteoppholdsarealer og private/offentlige lekeplasser

Nye lekeplasser skal opparbeides med materialer av høy kvalitet, tilpasset barn i alle aldersgrupper og inneholde oppholdssone for voksne. Ved plassering av nye lekeplasser og minste uteoppholdsarealer (privat og fellesarealer) skal det tas særlige hensyn til støy, sol- og skyggeforhold, luftforurensning og topografi. Arealer brattere enn 1:3 for lekeplasser og private uteoppholdsarealer, eller smalere enn 10 meter for lekeplasser, areal med ekvivalent støynivå over $L_{den} \leq 55$ dB(A), areal avsatt til kjørevei, parkering, fareområder og areal belagt med restriksjoner som hindrer barns frie lek, skal ikke regnes med.

Definisjoner:

Privat uteoppholdsareal: Balkonger, terrasser, hager som er i privat eie.

Felles uteoppholdsarealer: Eies av flere private eiere i fellesskap.

4.1.2 Minste uteoppholdsarealer (MUA)

Det stilles krav til uteopphold og lekearealer på minimum 50 m² MUA pr. boenhet på egen tomt. Av dette arealet skal minst 15 m² være privat areal tilhørende egen boenhet.

For etablering av mer enn 6 boenheter skal det i tillegg etableres lekeplass på minimum 150 m², lekeplassen skal inneholde sandlekeplass og skal maksimalt ligge 100 meter fra boligene.

For etablering av mer enn 25 boenheter skal det i tillegg etableres kvartalslekeplass på minimum 1,5 daa pr. 150 boenheter.

For etablering av over 400 boenheter skal det i tillegg etableres aktivitetsplass på minimum 4 daa.

Retningslinjer:

- *Felles uteoppholdsarealer skal, spesielt av hensyn til barn og unge, hovedsakelig ligge på bakkeplan.*
- *Uteoppholdsarealene skal ivareta hensyn til alle aldersgrupper.*

§ 4.2 Parkering (Pbl. § 11-9, pkt. 5)

4.2.1. Generelle bestemmelser

Det stilles krav til egnet biloppstillingsplass på egen tomt eller tinglyst avtale om biloppstillingsplass på annen eiendom. Det skal avsettes minimum 18 m² pr. biloppstillingsplass for overflateparkering og/eller carport. Parkeringsplasser avsatt for bevegelsehemmede skal som hovedregel være minst 4,5 x 6 meter⁵.

Beregnet antall bilplasser avrundes til nærmeste hele antall (1,50 plasser = 2 plasser).

Retningslinjer:

- *Parkeringsplasser bør utformes i tråd med standardkravene i Handbok N100 «Veg- og gateutforming» fra Statens vegvesen.*
- *Det kan stilles krav om at en viss andel av parkeringsplassene skal ha ladepunkter, og at disse skal være anlagt før det gis brukstillatelse.*

4.2.2 Forretning, kontor og næring

Næringsbebyggelse og annen tjenesteytende virksomhet skal ha parkeringsplasser for biler og sykler slik det fremgår av tabellen i § 4.2.4. Parkeringsplass kan etableres på fellesareal på

⁵ Jf. også parkeringsforskriften, § 61.

egen tomt, eller på fellesareal der flere tomter naturlig kan etablere en felles parkeringsløsning. I tilfeller der beregning etter tabellen i § 4.2.4 gir et kunstig høyt antall parkeringsplasser, og/eller ut fra en vurdering av tilgjengelighet til gang-/sykkelvei eller kollektivtransport kan kommunen benytte skjønn i fastsettelsen av kravet til parkering. Minimum 5 % av parkeringsplassene skal avsettes til bevegelseshemmede. Det skal legges til rette for sykkel- og MC-parkering. Minst 25 % av sykkelparkeringsplassene skal være overbygd, og det skal være mulig å låse fast sykkelen til stativet.

4.2.3 Offentlig og privat tjenesteyting

For offentlig og privat tjenesteyting, herunder idrettsanlegg, skoler, sykehus, fengsel og sikringsanstalt, teater, forsamlingslokale eller andre servicebygg der spesielle forhold kan gjøres gjeldende, skal det gjennomføres særskilt vurdering av parkeringsbehovet. Det stilles krav til tilfredsstillende parkeringsdekning. I tilfeller der beregning etter tabellen i § 4.2.4 gir et kunstig høyt antall parkeringsplasser, og/eller ut fra en vurdering av tilgjengelighet til gang-/sykkelvei eller kollektivtransport kan kommunen benytte skjønn i fastsettelsen av kravet til parkering. Minimum 5 % av parkeringsplassene skal avsettes til bevegelseshemmede. Minst 25 % av sykkelparkeringsplassene skal være overbygd, og det skal være mulig å låse fast sykkelen til stativet.

4.2.4 Krav til antall parkeringsplasser

Dersom ikke annet er bestemt i reguleringsplan, gjelder følgende krav til bil- og sykkelparkering:

ANTALL PARKERINGSPLASSER			
Arealkategori	Grunnlag pr.	Bil/MC	Sykkel
Forretning	100 m ² BRA	Min. 1,0 – Maks. 3	Min. 2
Kontor	100 m ² BRA	Min. 0,5 – Maks. 1,5	Min. 1,5
Næring	100 m ² BRA	Min. 0,5 – Maks. 1	Min. 0,5
Industri/lager	100 m ² BRA	Min. 0,5 – Maks. 1	Min. 0,5
Offentlig og privat tjenesteyting	100 m ² BRA	Min. 0,5 – Maks. 2	Min. 1,5
Boligbebyggelse	Bolig < 80 m ² (BRA)	Min. 0,5 - Maks 2	Min. 2
	Bolig 80-120 m ² (BRA)	Min. 1 - Maks 2	Min. 2
	Bolig >120 m ² (BRA)	Min. 1 - Maks 2	Min. 2
Småbåthavner	Pr. båt plass	Maks. 0,5	

KAP. 5 LANDSKAPSTILPASNING OG KULTURMILJØ

§ 5.1 Arkitektur og landskapstilpasning (Pbl. § 11-9, pkt. 7)

Ethvert tiltak skal prosjekteres og utføres slik at det får en god arkitektonisk utforming i samsvar med dets funksjon etter reglene gitt i plan- og bygningsloven. Ethvert tiltak skal prosjekteres og utføres slik at det etter kommunens skjønn innehar gode visuelle kvaliteter både i seg selv og i forhold til dets funksjon og dets bygde og naturlige omgivelser og plassering.

Ny bebyggelse skal ikke blokkere viktige siktlinjer, og bebyggelsen skal underordnes viktige landskapstrekk og landemerker. Ved utforming av ny bebyggelse skal det legges vekt på tilpasning til stedets karakter med hensyn på volum, materialvalg, farger og bygningstypologi. Farger skal være avdempet og i størst mulig grad tilpasses omkringliggende bebyggelse. Stedskarakterer og gode helhetsløsninger skal vektlegges i fortettingsprosjekter.

Ved søknad om tiltak skal utbygger redegjøre for hvordan utforming av bebyggelsen og hensynet til fjernvirkning er ivaretatt.

Bruken av reflekterende materialer på tak og fasade skal unngås. Solceller på tak/vegg omfattes som hovedregel ikke av dette punktet, men bør ha en utforming og kvalitet som er tilpasset omgivelsene.

§ 5.2 Verneverdig bebyggelse (Pbl. § 11-9, pkt. 7)

For eksisterende bygning som etter kommunens skjønn har historisk, arkitektonisk, eller annen kulturell verdi i seg selv, eller som del av et bygningsmiljø, kan kommunen kreve at det tas hensyn til disse verdiene ved endring av bestående bygning eller oppussing av fasade. I bevaringsøyemed kan kommunen kreve at bygningens originale uttrykk og karakter bevares, opprettholdes eller tilbakeføres. Prinsippet bevaring og istandsetting, framfor utskiftning av opprinnelig eller eldre bygningsdeler i eksteriøret, skal etterfølges i størst mulig grad.

Fasader, vinduer og dører, takflater samt byggets hovedkonstruksjon skal i størst mulig grad bevares. Det er ikke tillatt å gjennomføre fasadeendring som endrer byggets opprinnelige karakter, med mindre tiltaket innebærer en tilbakeføring av fasade til tidligere dokumentert utførelse.

På enkelttomter der det er oppført bygg fra før 1930 skal bygninger og anlegg i utgangspunktet bevares.

Ny bebyggelse må i størst mulig grad tilpasses den eksisterende bebyggelsens volum, form og uttrykk.

Saker som gjelder riving, vesentlig om- eller påbygginger, samt dispensasjoner skal sendes regional kulturminneforvaltning til uttalelse.

§ 5.3 Verdifulle kulturmiljøer og -landskap (Pbl. § 11-9, pkt. 7)

5.3.1 Verdifulle kulturmiljøer omfatter både kulturmiljøer i byen og tettsteder, i jordbrukslandskapet og i skog og utmark.

Ved lokalisering og utforming av tiltak i områder med verdifulle kulturmiljøer skal det legges vekt på hensynet til områdets historiske og kulturelle verdi og tilpasning til omgivelsene.

Ved lokalisering og utforming av tiltak i områder med verdifulle kulturlandskap skal det legges vekt på hensynet til områdets landskapsmessige verdi og det biologiske mangfoldet som er knyttet til kulturlandskapet.

5.3.2 Alle nye tiltak innenfor et bevaringsverdig kulturmiljø og på eiendommer med kulturminner skal gis en plassering og utforming som samsvarer med de eksisterende bygningene og områdets historiske trekk. Dette kan gjelde bygningstypologi, volum, utforming, materialbruk og fargesetting, samt plassering på tomten. Andel grøntarealer i forhold til grå overflater bør tilsvare det historiske områdepreget. Ved tiltak som berører bygninger i slike områder skal det innhentes uttalelse fra regional kulturminnemyndighet i forbindelse med byggesaksbehandlingen. Prinsippet bevaring og istandsetting, framfor utskiftning av opprinnelig eller eldre bygningsdeler i eksteriøret, skal etterfølges i størst mulig grad.

5.3.3 Områdene med verdifulle kulturmiljøer, avmerket som hensyn bevaring bygning og annet kulturmiljø (#1-#15) på plankartet, har stor verneverdi på bakgrunn av arkitektoniske kvaliteter, stor aldersverdi og grad av opprinnelighet, enhetlig struktur, eller at de er typiske for sin tid. I disse områdene gjelder følgende bestemmelser:

- Oppføring av nye boenheter og oppdeling av boenheter på eksisterende tomter er ikke tillatt.
- Riving av bygninger som er oppført i stilpreg som er karakteristisk for den tidsperioden de ble oppført, er ikke tillatt.
- Komplettering av den gamle strukturen med nye volum på eksisterende ubebygde tomter kan tillates, under forutsetning av at bebyggelsen tilpasses miljøet.
- Fasadeendringer, restaurering og oppussing skal gjøres med respekt for originale historiske/arkitektoniske kvaliteter, og utforming av tilbygg/påbygg skal bygge opp under opprinnelig stil.
- Ved oppføring av nye bygninger etter brann skal plassering og utforming (bygningstypologi, volum, materialbruk mv.) samsvare med de eksisterende bygningene og områdets historiske trekk, jf. første ledd.

Retningslinjer til kap. 5:

a) Byens viktigste landskapstrekk er fjellformasjonene med aksedragene som forkastningene gir, høveddraget med Fredriksten festning, raet som demmer opp Femsjøen, samt gammel havbunn som skaper klare landskapsrom der veggene dannes av fjell eller morener.

Lokalisering og utforming av tiltak må ta hensyn til landskapsbildet.

b) Registre og databaser som viser verneverdige bygninger, nasjonalt og regionalt verdifulle kulturmiljøer og landskap mm. skal legges til grunn:

- SEFRAK, Askeladden, NB!-registeret, KULA (Kulturhistoriske landskap av nasjonal interesse), Regionalt verdifulle kulturmiljøer, Utvalgte kulturlandskap i jordbruket, Naturbasen (for verneområder) m.fl.
 - Kulturhistoriske verdier og fortettingsstrategi (Asplan Viak, 2019)
- c) I områder der det etter kommunens skjønn kan ligge til rette for en forsiktig fortetting, kan det gis dispensasjon til nye boenheter under forutsetning av at ny bebyggelse forholder seg til, og ikke vesentlig avviker fra, den verneverdige bebyggelsen i samme område.

KAP. 6 KLIMATILTAK OG KLIMATILPASNING, MILJØKVALITET OG SAMFUNNSSIKKERHET

§ 6.1 Krav om risiko- og sårbarhetsanalyser (pbl. § 11-9, pkt. 8)

Risiko og sårbarhetsanalyser (ROS) skal inngå i all arealplanlegging. ROS-vurderinger skal også dokumenteres ved søknad om tiltak og i byggesaksbehandling i områder hvor det ikke kreves reguleringsplan, eller der reguleringsplan er eldre enn 5 år, hvis ett eller flere av punktene under berøres:

- Tiltak lokaliseres til områder som er flomutsatt eller langs elver/bekker.
- Tiltaket genererer transport eller oppbevaring av farlig eller brannfarlig gods, eller tiltaket ligger i nærområdet til denne typen virksomheter.
- Tiltaket ligger nær kraftledninger og –kabler eller trafostasjon, og kan bli utsatt for høyere feltstyrke enn 0,4 mikrotlesla ved gjennomsnittlig strømbelastning.
- Området er ikke tilstrekkelig dekket mht. omkjøringsmuligheter og adkomst for utrykningskjøretøyer.
- Tiltaket rammes av forurensningsforskriftens § 2 om forurenset grunn.
- Området eller nærliggende områder har hellingsgrad større enn 30 grader.
- Tiltaket ligger i innflygningstrasè til helikopterlandingsplass (evt. flyplass).
- Tiltaket ligger i nærområdet til sårbare eller viktige samfunnsobjekter, eller tiltaket er i seg selv et objekt som kan påvirke tilgrensende arealbruk.
- Området har mangelfull trafiksikkerhet, eller tiltaket vil gi vesentlig negativ effekt for trafiksikkerhet.

Retningslinjer:

I henhold til plan og bygningslovens § 28-1 kan grunn bare deles eller bebygges dersom det er tilstrekkelig sikkerhet mot fare eller vesentlig ulempe som følge av natur eller miljøforhold. Støy, støv, radonstråling, forurensning i grunnen, lukt og andre forurensningsforhold skal vurderes og tas hensyn til i utbyggingssaker og for oppholdsområder etter gjeldende retningslinjer og forskrifter.

§ 6.2 Sikkerhet mot naturpåkjenninger (Pbl. § 11-9)

6.2.1 Ved etablering av ny bebyggelse langs sjøen og nedre del av vassdragene skal den laveste tillatte kotehøyden for ferdig gulv være 2,5 m.o.h.

Parkeringsanlegg kan etableres under kote 2,5 m.o.h. dersom anlegget sikres mot vanninntrenging.

6.2.2 a) Områdestabiliteten skal være dokumentert som sikker før tiltak igangsettes og senest på reguleringsplannivå, jf. pbl. § 28-1. For byggesaker som er unntatt krav om reguleringsplan må område- og lokalstabiliteten være dokumentert på lik linje som i en reguleringsplan før tiltak igangsettes.

b) I områder der det er påvist at grunn synker, skal det ved regulering utføres nødvendige grunnundersøkelser for å dokumentere grunnforhold og område- og lokalstabilitet.

I reguleringsplanen skal det gis rammer og bestemmelser som skal sikre at ikke infrastruktur og bygninger synker og at det ikke oppstår setningsskader.

Retningslinje:

For alle planer og tiltak under marin grense (ca. 200 m.o.h.) skal faren for områdeskred vurderes i henhold til krav i pbl. § 28-1 og TEK17 § 7-3 med veiledning, herunder NVEs veileder 1/2019.

§ 6.3 Håndtering av overvann (Pbl. § 11-9, pkt. 3)

6.3.1 Tiltakshaver skal redegjøre for planlagt overvannshåndtering ved søknad om byggetiltak. Det må dokumenteres at avrenningen og avrenningshastigheten ikke øker som følge av tiltaket.

6.3.2 Overvann skal tas hånd om lokalt og åpent. Det kan skje gjennom infiltrasjon og fordrøyning i grunn og ved åpne vannveier, eller på annen måte som utnytter vannet som ressurs, slik at vannets naturlige kretsløp opprettholdes og naturens selvrensingsevne utnyttes.

Eksisterende bekkeløp skal holdes åpne, og ved regulering skal gjenåpning av lukkede bekkeløp eller etablering av naturbaserte løsninger vurderes. Dersom andre løsninger velges, skal det begrunnes hvorfor naturbaserte løsninger er valgt bort⁶.

Hvis lokal overvannshåndtering ikke lar seg gjøre, kan det søkes om tillatelse til påslipp på det kommunale overvannsnettets dersom det er kapasitet. I slikt tilfelle skal det sammen med byggesøknaden legges ved tillatelse fra vann- og avløpsavdelingen for tilknytning til offentlig nett.

6.3.3 Bygninger og anlegg skal utformes slik at naturlige flomveier bevares og tilstrekkelig sikkerhet mot flomskader oppnås.

⁶ Jf. Statlige planretningslinjer for klima- og energiplanlegging og klimatilpasning

Retningslinjer:

a) Flerfunksjonelle løsninger bør etterstrebes, slik at vann kan bli en ressurs og et positivt opplevelseselement i utearealer.

b) Norm for blågrønn faktor (BGF), eller tilsvarende metode bør legges til grunn ved regulering og byggesak for å sikre tilstrekkelige arealer og opparbeiding av disse for vannhåndtering og vegetasjon. Spesielt bør det i stilles krav til dette ved regulering av større utbygginger/transformasjoner eller i områder der det forventes problemer med overvannshåndteringen. Det vises til veileder om blågrønn faktor: <http://www.klimatilpasning.no/veiledere/blagronn-faktor/>.

§ 6.4 Støy og luftkvalitet (Pbl. § 11-9, pkt. 6)

6.4.1 Ved planlegging og tiltak etter plan- og bygningsloven gjelder bestemmelser og grenseverdier for lokal luftkvalitet i forurensningsforskriften kapittel 7.

6.4.2 Retningslinje for behandling av støy i arealplanleggingen T-1442/2021, skal legges til grunn ved planlegging og tiltak etter plan- og bygningsloven. Ved etablering av ny støvende virksomhet og bygging av boliger, sykehus, pleieinstitusjoner, fritidsboliger, skoler og barnehager, skal støynivået ikke overstige anbefalte grenseverdier i tabell 2 i T-1442/2021 (Klima- og miljødepartementets retningslinjer for behandling av støy i arealplanlegging), eller de til enhver tid gjeldende retningslinjer.

Ved støy fra flere støykilder skal samlet støybelastning vurderes, og kommunen kan skjerpe grenseverdiene til støy med inntil 3 dB, jf. tabell 2 i T-1442/2021.

6.4.3 Nødvendige tiltak for å sikre akseptable støyforhold og luftkvalitet skal vurderes og vises i reguleringsplan og byggesak. Demping av trafikkstøy skal primært gjennomføres nær støykilden. Ved større utbyggingsprosjekter skal utbyggingens effekt på støy og luftkvalitet også utenfor planområdet utredes og tas hensyn til.

Halden kommunes gjeldende vei- og gatenorm om støyberegning og støyskjerming skal også legges til grunn for å sikre akseptable støyforhold.

Retningslinjer:

Ved planlegging av bolig og boligområder bør bebyggelsen organiseres slik at uteoppholdsplass legges på den stille siden av huset. En stille side er en side av bebyggelsen som har støynivå som ikke overskrider grenseverdiene i tabell 2 i T-1442/2021 uten at det er gjort tiltak på eller ved fasade. Stille side kan oppnås ved plangrep, bygningsplassering eller ved skjerming nært kilden.

§ 6.5 Vann, avløp og renovasjon (Pbl. § 11-9, pkt. 3)

6.5.1 Ved all utbygging skal kommunens til enhver tid gjeldende vann- og avløpsnorm (VA-norm) legges til grunn. Det kreves vann- og avløpsplan hvor det skal framgå hvordan vannforsyning, avløp og overvannshåndtering skal løses. VA-planen skal være godkjent av kommunen før feltutbygging iverksettes.

6.5.2 Det er krav om tilkøpling til offentlig vann- og avløpsledning ved utbygging i områder som ligger i nærheten av slike. Ved etablering eller utbedring av vann- og avløpsløsninger skal muligheten for felles løsning for flere enheter vurderes.

6.5.3 Ved utbygging skal det sikres areal til renovasjonsløsninger.

§ 6.6 Landskap og grønnstruktur (Pbl. § 11-9, pkt. 6)

6.6.1 Sammenhengende grøntdrag, grønne lunger, turveier og områder for lek og rekreasjon skal ivaretas og styrkes. I alle plan- og utbyggingstiltak skal det legges vekt på å bevare naturpregede områder på en slik måte at hensynet til biologisk mangfold, lek og rekreasjon ivaretas.

Retningslinjer:

Så langt det er praktisk mulig, skal det tas sikte på å bevare store og karakteristiske trær. Store karakteristiske trær som bør bevares er spesielt treslagene eik, alm, ask, lønn, furu eller lind.

6.6.2 Langs alle vassdrag med årssikker vannføring, inklusive elver, bekker, vann og tjern, skal det opprettholdes og om mulig utvikles et naturlig vegetasjonsbelte som ivaretar viktige økologiske funksjoner, motvirker erosjon og tjener flomsikring og friluftslivet.

Retningslinjer:

Vegetasjonsbeltet på hver side av vannflaten/vannstrengen bør være på minimum 20 meter langs elver, større bekker, vann og tjern. Langs mindre bekker bør vegetasjonsbeltet være på minimum 6 meter. Der det er fare for ras og erosjon må vegetasjonsbeltet være på mer enn 6 meter. Arealrestriksjonene vil gjelde nye tiltak, jf. pbl. § 1-6 mv.

§ 6.7 Miljøkvalitet og natur (Pbl. § 11-9, pkt. 6)

Ved oppføring, plassering og utforming av tiltak skal det ta særskilt hensyn til utvalgte og viktige naturtyper for å unngå forringelse av naturtypens utbredelse og forekomstens økologiske tilstand.

Ved gjennomføring av tiltak, jf. pbl. § 1-6, skal det i områder med utvalgte og viktige naturtyper vurderes alternativ lokalisering. Dersom annen lokalisering ikke er økonomisk og praktisk gjennomførbart, skal det legges vekt på de samlede konsekvenser av tiltakets effekt på naturmangfold, og eventuelt avbøtende tiltak for å redusere tap av naturmangfold.

I område- eller detaljregulering kan det gis føringer for bruk av områder som er registrert med utvalgte og viktige naturtyper*, gjerne inndelt i kjerneområder og bufferzoner.

Retningslinjer:

a) «Viktige naturtyper» er definert som områder vist i Naturbase som «Svært viktig», «Viktig» og «Lokalt viktig» etter DN-håndbok 13 og 19, samt «Svært høy kvalitet» og «Høy kvalitet», registrert etter Miljødirektoratets instruks.

b) Hule eiker og slåttemarker som er definert som utvalgt naturtype i hht. § 3 i Forskrift om utvalgte naturtyper etter naturmangfoldloven, bør i størst mulig grad bevares ved gjennomføring av ulike tiltak.

KAP. 7 TRANSPORT, TILGJENGELIGHET OG ATKOMST

(Pbl. § 11-9, pkt. 3 og 8)

§ 7.1 Kollektivtransport

God framkommelighet og gjennomgående kollektivtrasè skal sikres i alle plansaker der dette er relevant.

Retningslinjer:

Det må legges til rette for at buss/skolebuss som skal kjøre inn på boligfelt ikke må rygge inne i boligfeltet.

§ 7.2 Sykkel

Det skal legges til rette for sykkelparkering og gode sykkelforbindelser til holdeplasser, offentlige tjenestetilbud, sentrumsområder og jernbanestasjonen. I forbindelse med reguleringsplanarbeid skal etablering av sykkelveg vurderes.

§ 7.3 Gangforbindelser

Korte og trafikksikre gangforbindelser til viktige målpunkter, herunder lokale tjenestetilbud, skole, barnehage og kollektivholdeplass, skal ivaretas i alle plansaker der dette er relevant.

Retningslinjer:

a) Stier, turveier og snarveier skal opprettholdes og evt. etableres der det ligger til rette for det.

b) Der terrenget er bratt, skal man søke å finne trasèer som gir bedre stigningsforhold for å ta seg fram til fots eller med sykkel.

KAP. 8 TILTAK LANGS SJØ OG VASSDRAG

§ 8.1 Byggeforbud langs sjø og vassdrag (Pbl. § 1-8), (Sone 1, jf. vedlegg 4)

8.1.1 Byggeforbud langs sjø og vassdrag

Arealkartet viser inntegnet byggegrense mot sjø og vassdrag. For områder langs Halden-vassdraget, Enningdalsvassdraget og Rokkevassdraget med tilhørende nedbørsfelt fastsettes en 100 meters byggegrense der det er et byggeforbud, med mindre tiltaket er unntatt i bestemmelsene i § 8.1.2. Langs øvrige innsjøer og vassdrag er byggegrensen 30 meter, så fremt det ikke er fastsatt egen byggegrense mot vassdrag i arealkartet. Byggegrense mot sjø og vassdrag som framgår av kommuneplanens arealkart gjelder også i tilfeller der reguleringsplanen er taus.

8.1.2 Unntak fra byggeforbudet langs sjø og vassdrag

I områder som ligger mellom sjø/vassdrag og byggegrensen er det kun tillatt å gjennomføre følgende tiltak:

- a) Fasadeendringer
- b) Fradeling ved innløsning av bebygd festetomt
- c) Nødvendige bygninger, mindre anlegg og opplag for å opprettholde det lokale landbruk og fiske, samt ferdsel til sjøs, forutsatt at følgende betingelser er oppfylt:
 - Det er ikke mulig å finne en egnet, alternativ lokalisering på eiendommen.
 - Tiltaket skal tilpasses kulturlandskapet og det eksisterende bygningsmiljøet.
 - Tiltakets plassering må ikke komme i konflikt med biologisk mangfold eller utvalgte naturtyper, jf. naturmangfoldloven, eller verneverdiene i og langs vassdrag, jf. forskrift om rikspolitiske retningslinjer for vernede vassdrag.
 - Det skal tas hensyn til den allmenne ferdselen.
 - Det tillates kun oppføring av kårbolig dersom det kan dokumenteres at dette er nødvendig for videreføring av den tradisjonelle gårdsdriften på eiendommen. Ny kårbolig skal plasseres i tilknytning til den eksisterende gårdsbebyggelsen. Hvis kårboligen foreslås plassert på dyrket mark, må plasseringen i tillegg behandles som en søknad om omdisponering etter jordloven § 9.
- d) Vedlikehold, fjerning og nyetablering av navigasjonsinnretninger innenfor planområdet er tillatt, jf. pbl. § 1-8, fjerde ledd og § 11-11 nr. 4.
- e) Langs sjø og vassdrag kan det gjennomføres tiltak som legger til rette for allmenn bruk og tilgjengelighet i turområder og ved badeplasser.

§ 8.2 Retningslinjer for behandling av dispensasjoner langs sjø og vassdrag

Det kan vurderes å gi dispensasjon for mindre tiltak langs sjø og vassdrag innenfor rammene av retningslinjene i dette kapittelet når vilkårene for å gi dispensasjon i pbl. § 19-2 er oppfylt.

8.2.1 Generelle retningslinjer som gjelder for alle typer tiltak (Sone 1, jf. vedlegg 4)

- a) *Det kan ikke gjennomføres tiltak som fører til at det etableres nye boenheter/bruksenheter.*
- b) *Alle byggetiltak må vurderes i forhold til bygningenes eksponering og beliggenhet.*
- c) *Utvidelser av eksisterende bebyggelse bør ikke gjennomføres mot sjøfront.*
- d) *Det må ikke foretas fasadeendringer som medfører at bebyggelsen blir mer eksponert og fremtredende mot sjøen.*
- e) *Bebyggelsen skal tilpasses det naturlige terrenget og utformes på en slik måte at den eksponeres minst mulig. Dette får betydning for høyde, takform, materialvalg og fargesetting.*
- f) *Terrengarbeid, som sprenging og skjæring av fjell og utfylling, bør unngås.*
- g) *Ny bebyggelse skal plasseres naturlig i terrenget og så lavt som mulig.*
- h) *Opparbeidet frittliggende uteplass eller plattning, samt svømmebasseng tillates ikke.*
- i) *Det skal ikke gjennomføres tiltak som er i konflikt med hensynet til friluftsliv, jordbruk, naturmangfold eller kulturminner.*

8.2.2 Boligbebyggelse langs sjø og vassdrag (Sone 1, jf. vedlegg 4)

Det kan vurderes å gi dispensasjon for riving og gjenoppføring av tilsvarende bebyggelse, mindre utvidelser av eksisterende bebyggelse, samt etablering av ny uthusbebyggelse. Det bør ikke gis dispensasjon for tiltak som går utover de rammene som gjelder for boligbebyggelse i strandsonen, jf. kapittel 9.1.1.

8.2.3 Fritidsbebyggelse langs sjø og vassdrag (Sone 1, jf. vedlegg 4)

Det kan vurderes å gi dispensasjon for riving og gjenoppføring av tilsvarende bebyggelse, samt mindre utvidelser av eksisterende bebyggelse innenfor rammene nedenfor.

- a) *Samlet bruksareal for bygningene per eiendom skal ikke overstige 80 m².*
- b) *I tilfeller hvor eksisterende bebyggelse er lik, eller overskrider 80 m², og hytta/eiendommen tilkobles et ordnet avløpsanlegg, kan det vurderes dispensasjon for et mindre tilbygg for å etablere et begrenset bad/våtrom. Størrelse og plassering/utvidelsesretning må vurderes konkret.*
- c) *Eksisterende bebyggelse bør som hovedregel ikke tillates økt i høyde. Mønehøyde i eksponert retning mot sjøen bør uansett ikke overstige 5,5 meter målt fra naturlig eksisterende terreng. For bygninger med andre takløsninger, som pulttak og flate tak, skal høyeste gesims ikke overstige 4 meter. Fasadelengde skal ikke overstige 12 m i eksponert retning mot sjøen.*
- d) *Oppføring eller utvidelse av frittliggende uthus tillates som hovedregel ikke. Uthus omfatter blant annet frittliggende bygninger som bod, lekestue og carport, og er ikke beregnet for beboelse. Uthus skal i alle tilfeller ikke overstige 15 m². Mønehøyde for eventuelle uthus skal ikke overstige 3 meter målt fra naturlig eksisterende terreng.*
- e) *Det er ikke tillatt å oppføre anneks, eller innrede kjøkken eller våtrom i uthus. Med anneks menes et frittstående bygg i tilknytning til hus eller hytte, beregnet for beboelse.*
- f) *Ved utvidelse av hytte som står på en eiendom med flere enn to bygninger, kan kommunen stille som krav for dispensasjon at antall bygninger reduseres.*

- g) Det kan vurderes å gi dispensasjon for opparbeiding/oppføring av mindre uteplass, terrasse, veranda eller platting i tilknytning til fritidsboligens bygningskropp. Innhegning av eiendommer, eller oppføring av gjerder, trapper og levegger er ikke tillatt. Unntak fra forbudet mot gjerder kan gjøres der gjerder er nødvendige av sikkerhetsmessige hensyn. Unntak fra forbud mot trapper kan gjøres for mindre, terrengtilpassede trapper eller trinn i terrenget som er nødvendig for en god gangadkomst. Unntak fra forbudet mot levegger kan gjøres der leveggen er knyttet til veggen, og hvor maks. høyde er 2 meter og lengde er maks. 5 meter. Unntaket gjelder også for andre enkle tiltak for forbedring av gangadkomst. God materialbruk, utforming og fargesetting skal vektlegges for alle tiltak.
- h) Det er ikke tillatt å utvide eksisterende atkomstveier eller anlegge nye veier eller parkeringsplasser. Unntak kan gjøres for enkel gangadkomst i maksimalt 1,5 m bredde. Gangadkomst skal ikke asfalteres.
- i) Ved riving av eksisterende og oppføring av nybygg/tilbygg fritidsbebyggelse skal det legges vekt på hensynet til natur-, landskaps og frilutsverdier, arkitektoniske forhold og nabobebyggelse. Stedlig vegetasjon skal i størst mulig utstrekning bevares. Hensynet til disse forhold skal legges til grunn for vurdering om ny bebyggelse kan gis samme plassering som tidligere.
- j) Allmennhetens tilgang til sjø- og strandområdene må sikres.

KAP. 9 – BESTEMMELSER OG RETNINGSLINJER TIL AREALFORMÅL

§ 9.1 Bebyggelse og anlegg (Pbl. § 11-7, pkt. 1)

9.1.1 Boligbebyggelse (1110)

Bestemmelsene i dette kapittelet gjelder for boligbebyggelse i områder avsatt til bebyggelse og anlegg uten underformål, samt i områder avsatt til bebyggelse og anlegg med underformål nåværende eller fremtidig boligbebyggelse.

- a) Ved fortetting og utbygging er tillatt grad av utnyttning på boligeiendommer %-BYA=35 %.
- b) Tillatt møne- og gesimshøyde på bolig er henholdsvis 9 og 8 meter, målt fra gjennomsnittlig planert terreng.
- c) På tomter bebygde med enebolig er maksimal tillatt størrelse for uthusbebyggelse 50 m² BRA og maks. 50 m² BYA per uthus. Uthus omfatter blant annet frittliggende bygninger som garasje, bod og annek. Maksimalt tillatt mønehøyde for uthus er 5 meter og 3 meter gesimshøyde målt fra gjennomsnittlig planert terreng for uthus med saltak. For uthus med flatt tak/pulttak er tillatt høyde for høyeste gesims 3,5 meter. All uthusbebyggelse skal underordnes og tilpasses bolig i volum, høyde og utforming.
- d) Ved søknad om byggetillatelse for oppføring av ny bolig skal en mulig fremtidig plassering av garasje eller carport vises på situasjonsplanen selv om garasjen/carporten ikke skal føres opp samtidig med boligen.
- e) Ny bebyggelse skal plasseres i harmoni med eksisterende bebyggelse hva angår avstand fra kommunal vei, med mindre det går på bekostning av trafiksikkerheten.

- f) Ny bebyggelse, herunder uthusbebyggelse og støttemurer, må ikke plasseres nærmere offentlig vann- eller avløpsledning enn 4 meter. Nærmere plassering enn 4 meter kan godkjennes av kommunen under forutsetning av at det foretas nødvendige sikringstiltak.
- g) Det skal ikke etableres boligbebyggelse i terreng brattere enn 1:4.

Tilleggskrav for strandsonen (Sone 2, jf. vedlegg 4)

- h) Opprettelse av nye eiendommer er ikke tillatt.
- i) Bebyggelsens samlede bruksareal (BRA) skal ikke overstige 250 m². I Sponvika er tillatt grad av utnyttning på boligeiendommer %-BYA=35, jf. 9.1.1. a), innenfor et samlet BRA på 250 m².
- j) Bebyggelsen skal tilpasses det naturlige terrenget og utformes på en slik måte at den eksponeres minst mulig. Dette får betydning for høyde, takform, materialvalg og fargesetting.
- k) Ved plassering av bygg og tilbygg skal det tas hensyn til allmennhetens ferdsel.

9.1.2 Fritidsbebyggelse (1120)

Bestemmelsene i dette kapittelet gjelder for fritidsbebyggelse i områder avsatt til bebyggelse og anlegg uten underformål, samt i områder avsatt til bebyggelse og anlegg med underformål nåværende eller fremtidig fritidsbebyggelse.

- a) Det er kun tillatt med én hytte med én bruksenhet per eiendom.
- b) Maksimal tillatt samlet bruksareal for bygningene per eiendom (inkludert et eventuelt uthus) er 100 m². Det er kun tillatt med ett uthus på inntil 15 m² BRA (bruksareal). Uthus omfatter blant annet frittliggende bygninger som bod, annek og carport. I tillegg kan det i tilknytning til fritidsboligens bygningskropp opparbeides/oppføres uteplass, terrasse, veranda eller platting med et samlet areal på inntil 40 m². Inntil 20 m² av dette arealet kan være overbygget. Med opparbeidet uteplass, terrasse eller veranda tilknyttet hytte menes opparbeidede uteoppholdsarealer forbundet til hytte, eller forbundet til hytte med gangbane på inntil 5 meter lengde. Pergola eller lignende konstruksjoner regnes med som overbygd areal.
- c) Maksimalt tillatt mønehøyde over gjennomsnittlig planert terreng er 5 meter for fritidsbolig, og 3 meter mønehøyde for uthus, bod og annek. Høyeste gesimshøyde ved flate takkonstruksjoner er 4,5 meter for fritidsbolig og 3 meter for uthus.
- d) Takterrasse tillates ikke.
- e) Svømmebasseng, badestamp og lignende kan tillates som del av terrasse innenfor rammene i pkt. b. Svømmebasseng på fritidseiendommer skal som hovedregel ikke tilknyttes offentlig avløpsnett.
- f) Alle tiltak skal tilpasses det naturlige terrenget og utformes på en slik måte at det eksponeres minst mulig. Terrengarbeid, som sprenging og skjæring av fjell og utfylling, bør unngås. Sprengning er kun tillatt der det gir en vesentlig bedre tilpasning til terrenget. Store fyllinger/skjæringer tillates ikke.
- g) Innhegning av eiendommer, eller oppføring av gjerder, trapper og levegger er ikke tillatt med følgende unntak:

- Gjerder som er nødvendige av sikkerhetsmessige hensyn
 - Mindre, terrengtilpassede trapper eller trinn i terrenget som er nødvendig for en god gangadkomst
 - Andre enkle tiltak for forbedring av gangadkomst, under forutsetning av at gangadkomsten ikke asfalteres
- h) Høy kvalitet med hensyn til materialbruk, utforming og fargesetting skal vektlegges.
- i) Etablering av separate avløpsanlegg mindre enn 50 PE er tillatt dersom det er gitt tillatelse etter forurensningsloven, og de ikke kommer i konflikt med viktige landbruks-, natur- eller friluftsinnteresser. På tilsvarende betingelser er etablering av stikkledninger for tilknytning til kommunalt vann- og avløpsanlegg tillatt.
- j) Fritidsbebyggelse skal ikke oppføres i terreng brattere enn 1:4.

Tilleggskrav for fritidsbebyggelse i strandsonen (Sone 2, jf. vedlegg 4)

- k) Maksimalt tillatt samlet bruksareal for bygningene per eiendom er 90 m².
- l) Opprettelse av nye eiendommer er ikke tillatt.
- m) Maksimalt tillatt mønehøyde i eksponert retning mot sjøen er 5,5 meter målt fra naturlig eksisterende terreng. For bygninger med andre takløsninger, som pulttak og flate tak, skal maksimal gesims-/mønehøyde ikke overstige 4 meter. Maksimal fasadelengde skal ikke overstige 14 m i eksponert retning mot sjøen. Maksimal tillatt mønehøyde for uthus i strandsonen er 3 meter målt fra gjennomsnittlig planert terreng.
- n) Det er ikke tillatt å innrede kjøkken eller våtrom i uthus.
- o) Det er ikke tillatt å utvide eksisterende atkomstveier eller anlegge nye veier eller parkeringsplasser. Unntatt forbudet er enkel gangadkomst i maksimalt 1,5 m bredde under forutsetning av at gangadkomsten ikke asfalteres.
- p) Det er ikke tillatt å opparbeide frittliggende terrasser, uteplasser eller gressplen.
- q) Ved plassering av bygg og tilbygg skal det tas hensyn til allmennhetens ferdsel.

9.1.3 Retningslinjer til bestemmelsene om fritidsbebyggelse i 9.1.2

Retningslinjene nedenfor er ment som en utdypning av bestemmelsene ovenfor.

- a) *Ved rivning av eksisterende og oppføring av nybygg/tilbygg fritidsbebyggelse skal det legges vekt på hensynet til landskapsverdier, arkitektoniske forhold og nabobebyggelse. Stedlig vegetasjon skal i størst mulig utstrekning bevares. Hensynet til disse forhold skal legges til grunn for vurdering om ny bebyggelse kan gis samme plassering som tidligere.*
- b) *I tilfeller hvor eksisterende bebyggelse er lik, eller overskrider arealgrensene i pkt. 9.1.2 ovenfor, og hytta/eiendommen tilkobles et godkjent avløpsanlegg, kan det vurderes dispensasjon for et tilbygg på inntil 5 m² for å etablere et bad/våtrom. Størrelse og plassering/utvidelsesretning må vurderes konkret.*
- c) *Der det allerede er flere hytteenheter på en eiendom, gjelder bestemmelsene for hver enkelt hytteenhet. Ved utvidelse av hytte som står på en eiendom med flere enn to bygninger, kan kommunen stille krav om at antall bygninger reduseres.*
- d) *Eksisterende bebyggelse bør som hovedregel ikke tillates økt i høyde, uten at dette er vurdert i forhold til det omkringliggende området. Dette gjelder også ved rivning og gjenoppbygging.*

9.1.4 Sentrumsformål (1130)

Bestemmelsene i dette avsnittet gjelder for områder avsatt til sentrumsformål i plankartet med underformål nåværende eller framtidig sentrumsformål.

Sentrumsområder skal ha høy arealutnyttelse og variert funksjonssammensetning, herunder boliger, forretninger, kontor og tjenesteyting. All ny bebyggelse skal tilpasses og dimensjoneres med utgangspunkt i sentrumsfunksjonen og omkringliggende bebyggelse.

9.1.5 Offentlig eller privat tjenesteyting (1160)

Bestemmelsene i dette avsnittet gjelder for områder avsatt til bebyggelse og anlegg uten underformål, samt i områder avsatt til bebyggelse og anlegg med underformål nåværende eller framtidig offentlig eller privat tjenesteyting.

Nylokalisering av offentlige arbeidsplasser og/eller besøksintensive virksomheter, herunder statlige og fylkeskommunale virksomheter, og kommunale virksomheter med et kommunalt eller interkommunalt nedslagsfelt, bør legges til sentrum⁷.

I tilfeller hvor det ikke stilles krav om reguleringsplan etter bestemmelsene i kapittel 2, kan eksisterende virksomheter utvides med nybygg, påbygg eller tilbygg innenfor en ramme på %-BYA=60.

9.1.6 Fritids- og turistformål (1170)

Områder avsatt til fritids- og turistformål gjelder virksomhet som drives i en kommersiell sammenheng.

- a) Bråtorp (BFT1) kan benyttes til campingplass og utleiehytter.

Utvidelse og endring av eksisterende tiltak og virksomhet under dette arealformålet krever reguleringsplan i hht. § 2.2.1.

9.1.7 Råstoffutvinning (1200)

Bestemmelsene i dette avsnittet gjelder for områder avsatt til bebyggelse og anlegg med underformål nåværende eller framtidig råstoffutvinning.

Ved avvikling av drift skal det utarbeides en rehabiliteringsplan/miljøoppfølgingsplan som viser etterbruk, terrengbehandling, behandling av eventuelle forurensede masser og gjenplantning/tilsåing i etterkant av avviklet drift.

9.1.8 Næringsbebyggelse (1300)

Bestemmelsene i dette avsnittet gjelder for næringsbebyggelse i områder avsatt til bebyggelse og anlegg uten underformål, samt i områder avsatt til bebyggelse og anlegg med

⁷ Jf. regional planbestemmelse for lokalisering av arbeids- og/eller besøksintensive virksomheter.

underformål nåværende eller fremtidig næringsvirksomhet. Næringsbebyggelse omfatter ikke forretning, handel og tjenesteyting eller avfallsanlegg.

I tilfeller hvor det ikke stilles krav om reguleringsplan etter bestemmelsene i kapittel 2, kan eksisterende næringsbebyggelse utvides med nybygg, påbygg eller tilbygg innenfor en ramme på %-BYA=50.

a) Saugbrugs nord-øst (BN6)⁸

Området kan benyttes til utvidelse av næringsvirksomhet som er direkte knyttet til og avhengig av den eksisterende industrivirksomhet ved Saugbrugs.

Det skal utarbeides reguleringsplan med konsekvensutredning for nye tiltak på dette arealet. I det videre planarbeidet skal interessene knyttet til blant annet edelløvkogen, rødlistearter, landskap, friluftsinnteresser og tilgrensede boligområder utredes og vurderes.

9.1.9 Idrettsanlegg (1400)

Retningslinjene i dette avsnittet gjelder for områder avsatt til bebyggelse og anlegg med underformål nåværende eller fremtidig idrettsanlegg.

Retningslinjer:

Kunstgressbaner skal planlegges slik at drift og etterfylling av granulat skjer på en miljømessig forsvarlig måte som ikke medfører spredning av granulat til omgivelsene. Anleggelse av nye baner som baserer seg på bruk av gummigranulater bør ikke tillates.

9.1.10 Andre typer bebyggelse og anlegg (1500)

Bestemmelsene i dette avsnittet gjelder for områder avsatt til bebyggelse og anlegg med underformål nåværende eller fremtidig «andre typer bebyggelse og anlegg».

a) Småbåtanlegg

Ved etablering og utvidelse av småbåtanlegg må det tas hensyn til eksisterende og framtidig skipstrafikk i leden.

Det må sikres at tiltaket ikke kommer i konflikt med allerede eksisterende anlegg. Tiltaket skal også vurderes med hensyn til adkomst og parkering. Det skal legges til rette for kildesortering av avfall og eventuelt gjestetolett. Miljøfarlig avfall skal tas hånd om etter gjeldende regelverk.

Ved etablering og utvidelse av småbåthavn skal reguleringsplanen omfatte tiltak for å begrense støy.

Ved etablering av anlegg for fylling av drivstoff og tømning av kloakk fra småbåter lokaliserings- og avbøtende tiltak gjennomføres for å forhindre helse- og miljømessige ulemper for naboer og omgivelser.

⁸ Jf. brev av 11.2.2022 fra Halden kommune, brev av 22.6.2022 fra Statsforvalteren og Viken fylkeskommunes vedtak av 3.6.2022 (sak 141/2022)

Flytebrygger og fortøyninger som ikke er i bruk skal fjernes innen to år etter at bruken opphører.

Ved nye tiltak må det vurderes om det er behov for bølgebryter.

b) Massedeponier

Lokalisering og drift av massemtak/deponi skal optimaliseres i henhold til transport, økonomi, naturmangfold, gjenbruk og avveies mot effektene på nærmiljø, kulturminner, kulturmiljø, landskap og natur og naturressurser.

Områdene kan benyttes til følgende type deponi:

Rokke (BAB7) – Renovasjonsanlegg.

Klepper grustak (BAB3) – Mottak av ikke-forurensede masser.

Store Bjørnstad (BAB1) – Mottak av ikke-forurensede masser.

Retningslinjer:

- *Definisjonen av ikke-forurensede masser er at de ikke overskrider gitte normverdier i forurensningsforskriften kap. 2, vedlegg 1.*

c) Fredriksten festning

Området omfatter festningsområdet med tilhørende grøntområder, bygninger og anlegg. Det kan ikke gjøres tiltak eller inngrep som er i strid med fredningsvedtaket eller bestemmelsene i § 10.3.1 hensynssone bevaring kulturmiljø (H570).

9.1.11 Grav- og urnelund (1700)

Området skal benyttes til grav- og urnelund med tilhørende bebyggelse. Kirkebygg kan inngå under område avsatt til grav- og urnelunder.

9.1.12 Kombinert bebyggelse- og anleggsformål (1800)

Området Brekke sluser (BKB1) kan benyttes til næringsvirksomhet knyttet til klatrepark/Via ferrata (fritids- og turistformål) samt kraftproduksjon.

Utvidelse og endring av eksisterende tiltak og virksomhet i tilknytning til klatrepark/Via ferrata krever reguleringsplan i hht. § 2.2.1.

§ 9.2 Samferdselsanlegg og teknisk infrastruktur (Pbl. § 11-7, pkt. 2)

9.2.1 Byggegrenser mot vei og jernbane og avkjørslar til vei

Ved tiltak i uregulerte områder skal byggegrensen langs europavei, fylkesvei og riksvei i veglovens § 29 og byggegrenser fastsatt i fylkeskommunale vedtak legges til grunn.

For kommunale veier gjelder Statens vegvesens veinormal, eller de til enhver tid gjeldende kommunale veinormaler.

For avkjørslar til vei i uregulerte områder langs europavei, fylkesvei og riksvei skal veglovens § 40 legges til grunn. For kommunale veier gjelder Statens vegvesens veinormal, eller de til enhver tid gjeldende kommunale veinormaler.

Ved tiltak langs jernbanen skal byggegrensen iht. jernbaneloven § 10 legges til grunn.

9.2.2 Havn i Sponvika (SHA1)

For områder omfattet av formålet 2040 Havn i Sponvika skal fremkommelighet og arealdisponering for nyttefartøy prioriteres foran fritidsfartøy. Et viktig formål med området er havneassistanse inkludert beredskap og støtte for brannvesenet, politi, redningstjeneste o.l.

§ 9.3 Grønnstruktur (Pbl. § 11-7, pkt. 3)

I områder avsatt til grønnstruktur, uten underformål eller med underformål naturområde, turdrag, friområde eller park, er det ikke tillatt å gjennomføre tiltak som kan skade, forringe eller forurense området.

Retningslinjer:

- Ved tiltak og skjøtsel av grøntområder skal kommunens miljø- og landbruksmyndighet kontaktes for å avklare om tiltakene kan medføre skade eller ulemper for grøntstrukturen.

§ 9.4 Landbruks-, natur- og friluftformål (LNF)

(Pbl. § 11-7, pkt. 5)

9.4.1 Bestemmelser til LNF (5100)

- I LNF-områder er det kun tillatt å gjennomføre bygge- og anleggstiltak som er nødvendig for landbruks-, natur- og friluftformål, samt for gårdstilknyttet næringsvirksomhet basert på gårdens ressursgrunnlag. Tiltak for landbruket skal tilpasses kulturlandskapet og det eksisterende bygningsmiljøet. Plasseringen av ny landbruksbebyggelse må ikke være i konflikt med biologisk mangfold eller prioriterte naturtyper, jf. naturmangfoldloven. Det skal tas hensyn til den allmenne ferdsel.
- Nye driftsbygninger og konstruksjoner i landbruket skal dimensjoneres i samsvar med faktiske, driftsmessige behov.
- Landbruksbebyggelsens mønehøyde skal ikke overstige 15 m, målt fra gjennomsnittlig planert terreng. For siloer og korntørker er største tillatte totalhøyde 18 m. For korntørker som overstiger 15 meter høyde, skal maksimalt bruksareal (BRA) være 75 m². (Bruksarealet beregnes i disse tilfellene uten tillegg for tenkte plan).
- Våningshus og kårbolig skal plasseres i tilknytning til gårdstun. Oppsplitting av gårdstun er ikke tillatt. Det tillates kun oppføring av kårbolig dersom det kan dokumenteres at dette er nødvendig for videreføring av den tradisjonelle gårdsdriften på eiendommen.
- Deling av grunneiendom (inkludert kårbolig) er ikke tillatt. Unntak fra dette er fradeling til uendret bruk og fradeling til landbruksformål, der dette gir en bedre driftsmessig løsning for landbruket.
- Mindre tilretteleggingstiltak for fritidsbruk og friluftsliv tillates under forutsetning av at tiltaket ikke beslaglegger dyrket mark, eller er i strid med andre viktige landbruks-, natur eller friluftinteresser.
- Etablering av separate avløpsanlegg mindre enn 50 PE er tillatt dersom de ikke er i konflikt med viktige landbruks-, natur- eller friluftinteresser. På tilsvarende betingelser er etablering av stikkledninger for tilknytning til kommunalt vann- og avløpsanlegg tillatt.

9.4.2 Retningslinjer for behandling av dispensasjoner i LNF-områder

Dersom vilkårene for å gi dispensasjon i pbl. § 19-2 er oppfylt, kan det vurderes å gi dispensasjon innenfor følgende retningslinjer:

9.4.2.1 Generelle retningslinjer

- Tiltakene skal plasseres og utformes slik at de ikke kommer i konflikt med jordvernet, automatisk fredete kulturminner, kulturlandskapet, forringer eksisterende bebyggelse, eller er til hinder for allmenn ferdsel. Hensynet til det biologiske mangfoldet og samfunnssikkerhet skal legges til grunn ved plassering.
- Bebyggelse (herunder garasjer og støttemurer) må ikke plasseres nærmere offentlig vann- eller avløpsledning enn 4 meter.
- Bebyggelsen skal tilpasses det naturlige terrenget. Terrenjustering skal skje med minst mulig inngrep. Der det er helt nødvendig, kan det etter søknad vurderes en justering av terrenget på inntil totalt 1,5 m for eksisterende boligbebyggelse og eksisterende næringsbebyggelse, og 1,0 m for eksisterende fritidsbebyggelse.

9.4.2.2 Retningslinjer for eksisterende boligbebyggelse

- a) For eksisterende boligbebyggelse kan det gis dispensasjon til tiltak som er å anse som en vanlig del av bygningsmassen på en boligeiendom, herunder tilbygg/påbygg, garasje, carport og uthus, samt grensejustering mellom boligeiendommer og oppføring av skadet eller nedbrent boligbebyggelse. Det er en forutsetning at tiltaket ikke øker antall boenheter på eiendommen.
- b) Samlet bruksareal for bygningene per eiendom skal ikke overstige 350 m² BRA. Maksimalt samlet areal for garasjer/uthus er 150 m² BRA. Møne- og gesimshøyde skal ikke overstige henholdsvis 9 m og 8 m målt fra gjennomsnittlig eksisterende terreng rundt bygget. For bygninger med pulttak eller flate tak, samt uthus/anneks skal maksimal gesims-/mønehøyde ikke overstige 9 m. Bebyggelsen skal ikke overstige to etasjer.
- d) For tiltak i strandsonen (sone 2, jf. vedlegg 4) gjelder tilsvarende tilleggskrav som for underformål boligbebyggelse i arealformål bebyggelse og anlegg, jf. 9.1.1.

9.4.2.3 Retningslinjer for eksisterende fritidsbebyggelse

- a) For eksisterende fritidsbebyggelse kan det gis dispensasjon til tiltak som er å anse som en vanlig del av bygningsmassen på en fritidseiendom, herunder tilbygg/påbygg og uthus. Det er en forutsetning at tiltaket ikke øker antall boenheter på eiendommen.
- b) Bebyggelsens samlede bruksareal skal ikke overstige 100 m² BRA. Maksimalt tillatt størrelse for uthusbebyggelse er 15 m² BRA. Uthus omfatter blant annet frittliggende bygninger som garasje, bod og anneks. Det kan i tillegg oppføres terrasser/verandaer/plattinger i tilknytning til hytte med maksimalt samlet grunnflate på 40 m² åpent areal. Inntil 20 m² av dette arealet kan være overdekket uteplass.
- c) Bebyggelsen skal ikke overstige 1 etasje. Møne- og gesimshøyde skal ikke overstige henholdsvis 6 m og 5 m målt fra gjennomsnittlig eksisterende terreng. Maksimal fasadelengde skal ikke overstige 14 m.
- d) Takterrasser tillates ikke.
- e) For fritidsboliger i strandsonen (sone 2, jf. vedlegg 4) gjelder tilsvarende tilleggskrav som for underformål fritidsbebyggelse i arealformål bebyggelse og anlegg, jf. 9.1.2.

9.4.2.4 Retningslinjer for eksisterende næringsbebyggelse

- a) For eksisterende næringsbebyggelse som ikke faller inn under landbruksbegrepet kan det gis dispensasjon til mindre tiltak, herunder tilbygg/påbygg, lagerbygninger, garasje, carport og uthus.

§ 9.5 Landbruks, natur- og friluftformål – Arealer for spredt bolig- og fritidsbebyggelse (LSB og LSF)

(Pbl. § 11-7, pkt. 5 b), jf. pbl. § 11-11, pkt. 2)

Bestemmelsene i § 9.4.1 gjelder også for områder avsatt til LNF-spredt bolig- og fritidsbebyggelse, med de unntak som framgår av bestemmelsene i §§ 9.5.1-9.5.5.

9.5.1 Eksisterende boligbebyggelse (5210)

Bestemmelsene i dette avsnittet gjelder for områder innenfor arealformål spredt boligbebyggelse (LSB) og som har eksisterende bebyggelse på eiendommen.

Innenfor rammene av bestemmelsene i 9.5.3 nedenfor kan det på eksisterende, utbygde boligeiendommer tillates tiltak som er å anse som en vanlig del av bygningsmassen på en boligeiendom, herunder tilbygg/påbygg, garasje, carport og uthus, samt grensejustering mellom boligeiendommer. Det er tillatt å erstatte skadet eller nedbrent boligbebyggelse. Det forutsettes at bebyggelsen er lovlig etablert.

9.5.2 Ny boligbebyggelse (5210)

I områder avsatt til spredt boligbebyggelse (LSB) og som er listet opp i tabellen nedenfor kan det etter søknad tillates oppføring/fradeling av boenhet/boligtomt innenfor rammene av bestemmelsene i 9.5.3. Det skal være maksimalt én boenhet pr. tomt. Fradelte tomter skal ikke være større enn 2 daa. Nye tomter skal legges med kantsone/ buffersone på min. 15 meter mot dyrket mark.

Omfanget og lokaliseringen av ny spredt boligbebyggelse i LSB-områdene i planperioden framkommer av tabellen nedenfor:

Lokalisering og antall boenheter tillatt oppført i de ulike områdene i planperioden:

Berg/Rokke	Bunes/Håkenby/Rød	Enning-dalen	Holte-grenda	Aspedam-men	Prestebakke/Buer/Paulsbo/Kornsjø	Ør	SUM
LSB 1, 2, 3, 4, 5	LSB 6, 7	LSB 20, 21, 22, 23	LSB 15, 16	LSB 14	LSB 10, 11, 12, 13, 17, 18, 19, 24	LSB 8, 9	
3	3	5	2	3	3	3	22

9.5.3 Felles bestemmelser

- a) Maksimalt samlet bruksareal for bebyggelsen på boligeiendommer i LSB-områdene er 350 m² BRA. Maksimalt samlet areal for garasjer/uthus er 150 m² BRA. Møne- og gesimshøyde skal ikke overstige henholdsvis 9 m og 8 m målt fra gjennomsnittlig eksisterende terreng rundt bygget. For bygninger med pulttak eller flate tak, samt uthus/anneks skal maksimal gesims-/mønehøyde ikke overstige 9 m. Bebyggelsen skal ikke overstige to etasjer.

- b) Utforming av tilbygg og ny bebyggelse skal være tilpasset eksisterende bebyggelse. Bebyggelse, herunder garasjer og støttemurer, må ikke plasseres nærmere offentlig vann- eller avløpsledning enn 4 meter. Terrengjustering skal skje med minst mulig inngrep.
- c) Tiltakene, inkludert adkomstveg, skal plasseres og utformes slik at de ikke kommer i konflikt med jordvernet, automatisk fredete kulturminner, kulturlandskapet, forringer eksisterende bebyggelse, eller er til hinder for allmenn ferdsel. Hensynet til det biologiske mangfoldet og samfunnsikkerhet skal legges til grunn ved plassering.
- d) For boligbebyggelse i strandsonen (sone 2, jf. vedlegg 4) gjelder tilsvarende tilleggskrav som for underformål boligbebyggelse i arealformål bebyggelse og anlegg, jf. 9.1.1.
- e) Etablering av separate avløpsanlegg mindre enn 50 PE er tillatt dersom de ikke er i konflikt med viktige landbruks-, natur- eller friluftsinnteresser. På tilsvarende betingelser er etablering av stikkledninger for tilknytning til kommunalt vann- og avløpsanlegg tillatt.

9.5.4 Retningslinjer for behandling av dispensasjoner for tiltak på eksisterende fritidsbebyggelse i LSB

For tiltak på eksisterende fritidsbebyggelse gjelder retningslinjene i 9.4.2.3.

9.5.5 Spredt fritidsbebyggelse (framtidig) (5220)

I området Berby-Glenn (LSF1) kan det etableres fritidsbebyggelse som skal ligge spredt. Det skal foreligge reguleringsplan før utbygging kan skje.

§ 9.6 Landbruks, natur- og friluftsmål – Arealer for spredt næringsbebyggelse (5230)

(Pbl. § 11-7, pkt. 5 b), jf. pbl. § 11-11, pkt. 2)

Bestemmelsene i § 9.4.1 gjelder også for områder avsatt til LNF-spredt næringsbebyggelse, med de unntak som framgår av bestemmelsene i § 9.6.1.

§ 9.6.1 LNF-spredt næringsbebyggelse

a) I området Kamperhaug gård (LSN1) kan det tillates næringsvirksomhet i tilknytning til Inn på turet-aktiviteter. Utvidelse og endring av eksisterende tiltak og virksomhet under dette arealformålet krever reguleringsplan i henhold til de generelle plankravene i § 2.2.1.

b) I området Stegerød (LSN2) kan det tillates næringsvirksomhet knyttet til bo- og jobbtillbud til unge voksne. Følgende bestemmelser gjelder for området:

- 1) Det er kun tillatt å gjennomføre bygge- og anleggstiltak som er knyttet til bo- og arbeidstrening og gårdstilknyttet næringsvirksomhet.
- 2) Ny bebyggelse skal ikke lokaliseres på dyrka mark.
- 3) Det tillates overnatting i tilknytning til kursvirksomhet.

4) Det tillates oppføring av maksimalt 8 frittliggende bo-treningsenheter. Maks. bruksareal (BRA) for en bo-treningsenhet er 30 m². Bo-treningsenheter skal ikke overstige 1,5 etasjer. Det tillattes pulttak, saltak og flatt tak. Møne- og gesimshøyde skal ikke overstige henholdsvis 4 m og 5 m målt fra gjennomsnittlig eksisterende terreng rundt bygget.

Utvidelse og endring av eksisterende tiltak og virksomhet under dette arealformålet krever reguleringsplan i henhold til de generelle plankravene i § 2.2.1.

§ 9.7 Bruk og vern av sjø og vassdrag (Pbl. § 11-7, pkt. 6, jf. § 11-11, pkt. 3)

9.7.1 Bruk og vern av sjø og vassdrag, med tilhørende strandsoner (6001)

Det må ikke gjennomføres tiltak som kan endre bunn og bunnforholdene eller områdets naturverdi eller friluftsverdi, herunder graving, sprengning, mudring, utfylling eller andre tiltak med konsekvenser for vannflate, vannsøyle eller sjøbunn.

Det kan tilrettelegges for tiltak som ivaretar allmenne friluftsinnteresser, landbruk, fiskeri og turistvirksomhet. Det skal legges spesiell vekt på å forhindre spredning og deponering av forurensede masser.

Utdyping av farled

Bestemmelsen i første ledd er ikke til hinder for å igangsette et prosjekt for å utdype farleden. Tiltakene krever utarbeiding av reguleringsplan, jf. kommuneplanens arealdel § 2.2 og pbl. § 12-1.

Merking av farled

Vedlikehold, fjerning og nyetablering av navigasjonsinnretninger innenfor planområdet er tillatt, jf. pbl. § 1-8, fjerde ledd og § 11-11 nr. 4.

9.7.1.1 Ferdsl (6100)

I områder avsatt til ferdsel er tiltak som hindrer ferdsel ikke tillatt.

Det må ikke gjennomføres tiltak som kan endre bunn og bunnforholdene eller områdets naturverdi eller friluftsverdi, herunder graving, sprengning, mudring, utfylling eller andre tiltak med konsekvenser for vannflate, vannsøyle eller sjøbunn.

Retningslinjer:

- Dersom vilkårene for å kunne gi dispensasjon i henhold til pbl. § 19-2 er oppfylt, kan det gis tillatelse til utlegging av sjøledning for vann, avløp, strøm og telenett mv.

9.7.1.2 Småbåthavn (6230)

Området skal benyttes til småbåthavn med tilhørende bebyggelse og servicebygg. Areal avsatt til småbåthavn inkluderer nødvendig manøvreringsareal. Området kan inkludere kaier, flytebrygger og naust.

Ved etablering og utvidelse av småbåthavn må det tas hensyn til eksisterende og framtidig skipstrafikk i leden.

Det må sikres at tiltaket ikke kommer i konflikt med allerede eksisterende anlegg. Tiltaket skal også vurderes med hensyn til adkomst og parkering. Det skal legges til rette for kildesortering av avfall. Miljøfarlig avfall skal tas hånd om etter gjeldende regelverk.

Ved etablering og utvidelse av småbåthavn skal reguleringsplanen omfatte tiltak for å begrense støy, og støygrenser i henhold til tabell 2 i T-1442/2021 skal legges til grunn.

Det må ikke gjennomføres tiltak som kan endre bunn og bunnforholdene eller områdets naturverdi eller friluftsverdi, herunder graving, sprengning, mudring, utfylling eller andre tiltak med konsekvenser for vannflate, vannsøyle eller sjøbunn.

Ved nye tiltak må det vurderes om det er behov for bølgebryter.

Flytebrygger og fortøyninger som ikke er i bruk skal fjernes innen to år etter at bruken opphører.

9.7.1.3 Drikkevann (6500)

I området for drikkevann er alle typer tiltak forbudt, inkludert tilføring av masser/stoffer, graving, sprengning, mudring, utfylling eller andre tiltak som har konsekvenser for vannkvalitet og vannmiljø.

KAP. 10 RETNINGSLINJER OG BESTEMMELSER TIL HENSYNSSONER

§ 10.1 Hensynssoner for sikrings-, støy- og faresoner (Pbl. § 11-8, bokstav a)

10.1.1 Sikringssoner - Nedslagsfelt drikkevann (H110)

Innenfor hensynssone sikringssoner- nedslagsfelt drikkevann er det ikke tillatt med tiltak eller fysiske inngrep som kan medføre forurensning eller annen fare for drikkevannsforsyningen.

10.1.2 Faresoner – Ras- og skredfare (H310_1 og H310_2)

Hensynssonen ras- og skredfare er todelt.

Hensynssone H310_1 består av:

- Faresone kvikkleire (NVE)

Hensynssone H310_2 består av:

- Aktsomhetssone jordskred (NGI) innenfor nedslagsfelt Remmenbekken og Schultzebekken
- Aktsomhetssone jord- og flomskred (NVE) i resten av kommunen
- Aktsomhetssone steinsprang (NVE)

a) Innenfor hensynssone ras- og skredfare (H310_1) – med påvist fare for ukontrollerbare ras eller skred - er bygge- og anleggstiltak ikke tillatt.

b) Innenfor hensynssone ras- og skredfare (H310_2) – med mulig fare for ras eller skred - skal det i forbindelse med område- eller detaljregulering gjennomføres kartlegging og vurdering av ras- og skredfare. Resultatet av slik kartlegging kan ha som konsekvens at hele eller deler av området ikke kan opprettholdes med kommuneplanens arealbruk for utbyggingsformål.

10.1.3 Faresoner – Flomfare (H320_1 og H320_2)

Hensynssone flom er todelt.

Hensynssone H320_1 består av:

- Faresone 20, 200 og 1000-årsflom (NGI) innenfor nedslagsfelt Remmen- og Schultzebekken
- Q_{dim} langs Tista fra Svanedammen (Tistedalsfossen) til Iddefjorden.

Hensynssone H320_2 består av:

- Aktsomhetssone flom (NVE) utenfor nedbørsfelt Remmenbekken og Schultzebekken
- 200-årsstormflo i 2050 (Kartverket)

a) Innenfor fareområdet H320_1 – med påvist fare for flom - er det ikke tillatt med bebyggelse eller tiltak og installasjoner som kan skades av flom.

b) Innenfor fareområdet H320_2 - med mulig fare for flom - er det ikke tillatt med tiltak før det kan dokumenteres tilstrekkelig sikkerhet mot flom, jf. sikkerhetskrav gitt i byggeteknisk forskrift.

c) I områder der det er påvist at grunnen synker, skal det utføres nødvendige grunnundersøkelser for å dokumentere grunnforhold og lokalstabilitet. Det skal sikres at ikke infrastruktur og bygninger synker og at det ikke oppstår setningsskader, jf. også TEK17 § 7-1.

10.1.4 Faresoner - Høyspenningsanlegg og høyspentkabler (H370)

Det er ikke tillatt med ny bebyggelse innenfor hensynssonen (opptil en avstand på 23 meter fra senter av ledningen). Alle tiltak i terrenget og anleggsarbeid innenfor hensynssonen skal på forhånd avklares skriftlig med ledningseier.

10.1.5 Faresoner - Annen fare Halden reaktor (H390)

Innenfor faresoner, annen fare Halden reaktor, er det ikke tillatt å gjennomføre tiltak eller fysiske inngrep før Institutt for energiteknikk (IFE) er varslet og har gitt tillatelse.

10.1.6 Sikringszone – Restriksjoner over jernbanetunell (H190)

Innenfor hensynssone for sikring - restriksjoner over jernbanetunell (H190) er det ikke tillatt med tiltak som medfører sprenging, peleramming, spunting, boring i grunnen, tunneldriving, fundamentering og påføring av tilleggslast, eller som på annen måte kan skade tunnelanlegget, uten tillatelse fra forvaltningsmyndigheten.

§ 10.2 Bestemmelser for båndleggingssoner (Pbl. § 11-8, bokstav d)

10.2.1 Båndleggingssoner for regulering etter PBL, (H710)

Innenfor hensynssone-båndlegging for regulering etter plan- og bygningsloven kan det ikke gjennomføres tiltak før det foreligger vedtatt reguleringsplan.

Innenfor området «Leiren/Haug» kan inntil 380 daa utbygges med næringsbebyggelse. Den konkrete avgrensningen av utbyggingsområdet skal fastsettes i detaljregulering/ reguleringsplan.

10.2.2 Båndleggingssoner etter naturmangfoldloven (H720)

Båndlagte områder (H720) omfatter områder som er vernet med hjemmel i naturmangfoldloven eller foreslått vernet etter naturmangfoldloven. Innenfor hensynssonen kan det ikke gjennomføres tiltak som strider mot bestemmelsene etter naturmangfoldloven.

10.2.3 Båndleggingssoner – Vedtak etter plan- og bygningsloven (H740) eller andre lover

Innenfor hensynssone-båndlegging kan det på Brattøya, Ulveholtet og i Schultzedalen ikke gjennomføres tiltak som skader eller forringer spesialområde for naturvern- eller friluftsområde.

Øvrige båndleggingssoner er kraftlinjer som er konsesjonspliktige, jf. også 10.1.4. Det er ikke tillatt med ny bebyggelse innenfor hensynssonen (opptil en avstand på 23 meter fra senter av ledningen). Alle tiltak i terrenget og anleggsarbeid innenfor hensynssonen skal på forhånd avklares skriftlig med ledningseier.

§ 10.3 Hensynssoner for særlige hensyn til kulturmiljø og landskap, friluftsliv og mineralressurser (Pbl. § 11-8, bokstav c)

10.3.1 Sone med angitte særlige hensyn, bevaring kulturmiljø (H570)

Hensynssone bevaring av kulturmiljø består av:

- *NBI-områder (Byer og tettsteder med kulturmiljø av nasjonal interesse)*
- *KULA-områder (Kulturhistoriske landskap av nasjonal interesse)*
- *Regionalt viktige kulturmiljøer jf. temakart i fylkesplan for Østfold 2018, med enkelte tilpasninger*
- *Enkelte lokalt viktige kulturmiljøer, videreført fra hensynssone H570/H550 i kommuneplan for Halden 2011*

Hensynet til kulturmiljøene og de antikvariske verdier skal være førende for arealbruken og for bygge- og anleggstiltak.

Det skal tas hensyn til landskapsvirkningen når det skal gjennomføres tiltak eller fysiske inngrep som kan medføre ødeleggelse eller nedbygging, eller som på annen måte kan forringe landskapet.

Generelle bestemmelser for kulturmiljøer skal vektlegges sterkt i områder med hensynssone kulturmiljø, jf. kap. 5.

10.3.2 Sone med særlige hensyn - Landskap (H550)

Hensynssone særlig angitte hensyn, landskap, består av:

- Regionalt verdifulle kulturlandskap, jf. temakart til fylkesplan for Østfold 2018.
- Viktige motorveilandskap langs E6

Innenfor hensynssone landskap skal det tas hensyn til landskapsvirkningen når det skal gjennomføres tiltak eller fysiske inngrep som kan medføre ødeleggelse eller nedbygging, eller som på annen måte kan forringe landskapet.

10.3.3 Sone med særlige hensyn - Friluftsliv (H530)

Innenfor område angitt som hensynssone friluftsliv skal det tas særskilt hensyn til allmennhetens bruk av området i friluftslivssammenheng. Tiltak som fremmer friluftslivet er i tråd med formålet.

Ved område- eller detaljregulering bør det for arealer som ligger innenfor hensynssone friluftsliv gis arealbruk og bestemmelser som sikrer viktige friluftslivskvaliteter som sammenhengende turstinnett, adkomst til markaområder, strandsone mv.

10.3.4 Hensynssone med særlige hensyn til mineralressurser (Pbl. § 11-8 c)

Innenfor område angitt som hensynssone med særlige hensyn til mineralressurser skal en unngå utbygging eller tiltak som kan vanskeliggjøre senere utvinning av mineralske ressurser.

Deler av Tobroåsen ønskes tilrettelagt for senere næringsutvikling. Ved planlegging av masseuttak må det gjøres prinsippavklaringer som ivaretar begge typer bruk.

§ 10.4 Hensynssone med krav om felles planlegging (Pbl. § 11-8 f)

Brødløs

Innenfor sonen H810 - Brødløs skal det gjennomføres felles planlegging før detaljregulering. Felles planlegging kan være områderegulering eller eventuelt annet plangrunnlag som sikrer samarbeid om en overordnet planløsning og gjennomføring av felles utbygging, samt løsninger for gjennomgangstrafikken. Som et minimum skal det lages et planprogram som avklarer strategier og videre planprosess.

Retningslinjer:

Planen skal sikre utvikling av et attraktivt og framtidsrettet bydelssenter på Brødløs for å oppnå målet om en mer kompakt by, varierte boligtilbud og arbeidsplassutvikling. Planen skal sikre at fortetting skjer effektivt, men samtidig med god kvalitet. Lokalisering av funksjoner innenfor området skal vurderes uavhengig av feltinndeling og tomtegrenser, med ambisjon om å oppnå en god funksjonsfordeling og en sammenheng i strukturen. Dette innebærer blant annet å sikre gode møteplasser, sammenhengende grøntstruktur og gang- og sykkelveger. Ved fortetting, omforming eller transformasjon skal det legges til rette for høy utnyttelse og etablering av boligbebyggelse som er i samsvar med behovene for framtidens befolkning.

Øberg

Innenfor hensynssone H810 Øberg er formålet med området deponi. Det kreves felles planlegging gjennom en reguleringsplan. Reguleringsplanen skal gi anledning til å fylle ikke-forurensede jord- og steinmasser som ledd i landskapsrestaurering. Det skal tas særskilte hensyn til eksisterende nedlagte deponi, slik at tiltak ikke gir økt fare for spredning av eksisterende, forurensede masser. Reguleringsplanen skal videre sikre transportruter som i minst mulig grad har negative konsekvenser for eksisterende bebyggelse og friluftstinteresser.

Det skal tas særskilte hensyn til landskapsrestaurering og friluftstinteresser.

KAP. 11 REKLAME OG SKILT

§ 11.1 Definisjoner

Med skilt menes alle innretninger for montering, plassering, klebing, projisering eller på annen måte synliggjøring av fast eller utskiftbart budskap. Som utendørsskilt regnes også samme type innendørs innretning der budskapet er rettet mot utsiden. Dekorelementer, som for eksempel material- og/eller fargebruk, inngår som en del av skiltingen. Det samme gjør informasjon om åpningstider, telefonnummer, internettadresse og lignende. Opplysninger om avgangstider for offentlige transportmidler inngår ikke. Spesifisert definisjon på skilt framgår av vedlegg 3.

§ 11.2 Generelle bestemmelser (Pbl. § 11-9, pkt. 5)

11.2.1 Tilpasning til omgivelsene

Skilt og lignende innretninger skal ha størrelse, farge, utforming og funksjon som ikke er skjemmende. Skilt skal tilpasses eksisterende bebyggelse og omgivelser i størst mulig grad.

11.2.2 Blinkende/bevegelige innretninger

Det er ikke tillatt med blinkende eller bevegelige skilt/reklameinnretninger.

11.2.3 Belysning

Belyst skilt og reklame og lys-skilt med kun lysende bokstaver tillates. Lysnivået skal ikke overstige det generelle lysnivået i nærområdet. Særlig eksponerte lys-skilt må kunne dempes nattestid. Reflekser og blending skal unngås. Ved flere skilt på samme bygning skal det benyttes samme type lyskilde.

11.2.4 Temporære skilt på fasade

Temporære skilt og innretninger på bygninger som duk/bannere og utskiftbare reklameskilt er ikke tillatt med mindre de er en del av en helhetlig skiltplan for området. Unntak er

tidsbegrenset reklame for større lokale arrangementer som kultur – og idrettsarrangementer o.l.

11.2.5 Universell utforming

Skilt skal ha skriftstørrelse/piktogram som skal være tilpasset leseavstand og utformes slik at de kan leses og forstås av personer med funksjonsnedsettelse. Frittstående skilt skal plasseres slik at de ivaretar kravet til tilgjengelighet.

11.2.6 Krav til skiltplan

For bygninger med flere virksomheter som ikke har godkjent skiltplan, skal det sendes inn søknad om skiltplan ved endringer av skiltingen. Når det foreligger en godkjent skiltplan, kan senere endringer av skilt og reklame i samsvar med planen og bestemmelsene oppføres uten søknad.

11.2.7 Transportmiddelskilt

Permanent eller midlertidig oppstilling av biler, tilhengere og lignende med skilting tilknyttet virksomheten skal inngå i vurderingen av den samlede skiltingen på eiendommen.

§ 11.3 Spesielle bestemmelser til bestemte typer skilt (Pbl. § 11-9, pkt. 5)

11.3.1 Virksomhetsskilt

Det er kun tillatt med ett virksomhetsskilt på fasade for hver virksomhet som drives i bygget. Dersom en virksomhet har to eller flere inngangspartier, kan det vurderes å tillate flere enn ett virksomhetsskilt på fasade. Virksomhetsskilt på fasade ut over dette tillates kun gjennom fellesskilt der format, belysning og utforming er utført i henhold til en felles mal og der fellesskiltet inngår i en helhetlig skiltplan for området.

Det kan i tillegg monteres virksomhetsskilt som foliering på vindusflater. Folien kan ikke dekke mer enn 1/3 av vindusflaten per vindu.

Virksomhetsskilt som frittstående skilt, ID-mast, pylon/totem/flagg tillates kun gjennom fellesskilt der format, belysning og utforming er utført i henhold til en felles mal og der fellesskiltet inngår i en helhetlig skiltplan for området.

Virksomhetsnavn og logo på tak eller markiser er tillatt.

Virksomhetsskilt på fasade skal fortrinnsvis plasseres over virksomhetens hovedinngang. Virksomhetsskilt skal ikke dominere bygningens fasade og skal maksimalt dekke halvparten av den horisontale fasadelengden. Ved bruk av uthengsskilt skal skiltet ikke ha større bredde enn 1,0 meter. På verneverdig bygninger/bygningsmiljøer skal den maksimale bredden på uthengsskilt være 0,6 meter. På næringsbygg som inneholder flere virksomheter, skal firmaenes skilt samordnes slik at det oppnås en tilfredsstillende estetisk helhetsvirkning.

11.3.2 Reklameskilt

Det er ikke tillatt med reklameskilt på fasade, tak eller markiser. Det er heller ikke tillatt med reklame som uthengsskilt eller løsfotreklame.

Frittstående reklameinnretninger som skilt, ID-mast, pylon/totem/flagg tillates kun gjennom fellesskilt der format, belysning og utforming er utført i henhold til en felles mal og der fellesskiltet inngår i en helhetlig skiltplan for området.

Reklameskilt som foliering av vindusflater er tillatt forutsatt at reklamen ikke dekker mer enn 1/3 av vindusflaten per vindu.

11.3.3 Henvisningsskilt og informasjonsskilt

Nødvendige henvisningsskilt og informasjonsskilt er tillatt.

VEDLEGG

Vedlegg 1a og 1b:

Lister over reguleringsplaner som skal gjelde fullt ut der det ikke er samsvar med kommuneplanens arealdel.

- For reguleringsplaner i vedlegg 1a gjelder reguleringsplanens byggegrense mot sjø og vassdrag ved motstrid.
- For reguleringsplaner i vedlegg 1b gjelder kommuneplanens byggegrense mot sjø og vassdrag ved motstrid.

Vedlegg 2:

Oversikt over innholdet i ulike arealformål

Vedlegg 3:

Definisjoner på skilt

Vedlegg 4:

Illustrasjon over byggegrense mot sjø/100-metersgrense og strandsone, samt sone 1-3

Vedlegg 5:

Oversikt over bestemmelser for areal, grad av utnytting mv., i de ulike sonene og for ulike arealformål

VEDLEGG 1a og 1b

Vedlegg 1 a) Liste over reguleringsplaner som skal gjelde fullt ut der det ikke er samsvar mellom kommuneplanen og reguleringsplanen. Reguleringsplanens byggegrense mot sjø og vassdrag gjelder ved motstrid.

Reguleringsplan	Plan-Id.	Vedtatt
Måstad	G-122	21.10.1977
Et areal av Augustaborg	G-124	10.02.1967
Sommerro	G-168	11.10.1978
Solli	G-180	29.10.1979
Eklund	G-181	29.10.1979
Del av Folkvang	G-189	26.03.1980
Del av gnr.165 bnr.25, Øberg II	G-229	16.12.1983
Bekkensten	G-258	04.03.1986
Nordre Karrestad	G-266	20.02.1986
Del av Leiret, Nybo	G-267	06.05.1986
Bittebo, 60/176	G-268	02.09.1986
Felt E, Stenrød vest	G-269	28.04.1986
Felt M, Stenrød vest	G-273	02.09.1986
Busterudkleiva 56, gnr 141 bnr 90	G-287	27.10.1987
Bebyggelsesplan for Stangeløkka	G-290	14.11.1988
Viks Risum	G-291	28.04.1987
Del av Risum skog / Slavekirkegården	G-294	24.11.1987
Del av gnr.165 bnr.25 – Øberg	G-299	09.03.1976
Lilja	G-303	18.02.1988
Stenrød nord III	G-309	22.06.1988
Del av Flateby industriområde	G-312A	20.06.2002
Lilja / Tossehullet	G-319	09.03.1989
Harekas	G-321	09.03.1989
Strupe Idrettsanlegg	G-325	28.09.1989
Bjørklund II	G-343	14.02.1991
Bergheim	G-348	16.06.1994
Fredriksten golfpark	G-349	19.12.2002
Schulzedalen nord	G-351	08.09.1994
Næringsrød nord	G-352	28.06.2000
Elgåfossen, Enningdalen	G-353	09.03.1995
Buerskogen camping	G-354	09.03.1995
Del av Eklund	G-360	11.10.1996
Hyttfelt Sponvika	G-362	14.11.1995
Løvås boligområde	G-366	16.06.1994
Brønnehøyden	G-372	01.03.2007
Fagerholt	G-378	25.03.1999
Brattøya	G-383	02.03.2000
Gang-og sykkel vei langs BRAvn.	G-387	22.11.2001
Grimsrødhøgda, Fv 921; gang, og sykkel vei	G-389	06.03.2002
Rødsveien-Nini RollAnkers vei Rv 104-fortau	G-390	30.05.2002
Halden fengsel	G-391	27.02.2003

Fjellknattveien 9B	G-393	27.05.2004
Karrestad	G-514	05.02.1973
Veden	G-541	22.06.2000
Kringsjå terrasse	G-542	24.06.1998
Del av Høstbakken	G-544	26.06.2001
Del av Rv. 104 v/Svingen	G-545	26.06.2001
Løvås II	G-546	26.04.2001
Knardalåsen	G-547	25.05.2000
Gimle skole	G-552	14.09.2000
Solbakken boligfelt	G-555	31.05.2001
Eks.E6, delområde Sponvikveien-Svingenskogen	G-560	03.10.2002
Høyskoleområdet Remmen	G-562	30.05.2002
Oskleiva 40-42B	G-563	08.12.2003
Høstbakken II	G-564	12.06.2003
Stenrød nord IV	G-565	03.04.2002
Brekkerød del 1	G-568	16.12.2004
Bru over jernbane ved Buer	G-570	20.06.2002
Knardalåsen, del 2	G-571	20.11.2003
Bukteløkka	G-573	17.06.2004
Omregulering for del av Augustaborg II	G-574	26.02.2004
Lille Edet	G-575	30.09.2004
Klepper grustak	G-576	16.06.2005
Løvåsen	G-577	01.04.1981
Solheim	G-579	29.09.2005
Grinda	G-581	29.09.2005
Frydenlund I	G-582	29.09.2005
G/s-vei langs Rv 21 Svinesundsveien	G-584	16.02.2006
Del av Rokkeveien (Rv 22)	G-585	03.11.2005
Del av Isebakke	G-586	16.02.2006
HIØ Remmen, tilleggsareal	G-587	03.11.2005
Iddeveien næringsområde	G-588	03.11.2005
Busterudkleiva 54	G-590	29.09.2005
Stenrød øst 2	G-591	15.12.2005
Skansen boligområde	G-594	23.11.2006
Asakåsen	G-596	23.11.2006
Flatebyåsen	G-598	15.06.2006
Del av Lilja / Tossehullet	G-601	15.12.2005
Fuglesangen boligfelt	G-602	14.02.2008
Brekkerød II	G-603	15.04.2008
Grimsrødhøgda boligfelt	G-605	23.11.2006
Svalerødkilen	G-606	23.11.2006
Brekkerød / Strupe boligområde	G-607	14.02.2008
Sofienberg, Ystehede	G-609	19.10.2006
Aspedammen nord	G-610	09.04.2006
Hovsfjellet	G-613	29.09.2005
Fagerholt II	G-615	17.03.2005
Bebyggelsesplan for Bueveien	G-617	21.11.2005

Leiren bebyggelsesplan	G-620	25.11.2008
Sollihøyda 2	G-621	28.06.2007
Mindre endring v/rundkjøring Rv 21-Knivsøveien.	G-624	15.09.2009
Rundkjøring mellom Rv.21, og Knivsøvn.	G-625	26.03.2009
Rokke avfalls plass	G-629	10.02.2011
Thorsheimveien 10, Strupe, gnr 65 bnr 1, 65/2/1	G-630	16.06.2009
Del av Stenrød nord-felt B, Rubinveien	G-632	08.10.2007
Del av rv.21 Løkkeberg-Sørli	G-633	28.05.2009
Brekkerød II, ny adkomst	G-639	14.04.2011
Statlig kontrollområde Svinesund	G-640	04.06.2003
E6 Riksgrensen-Svingenskogen	G-641	03.10.2002
E6 4-felt Svingenskogen-Skadalen	G-642	18.12.2003
Lille Erte-Holevannet	G-643	10.11.2011
Hovsfjellet (mindre endring)	G-646	28.10.2010
Rv 104 Rødsveien fra Nini Roll Ankers vei til Odde bru.	G-653	28.05.2009
Bratner øst bebyggelsesplan	G-655	22.01.2003
Gammel vektstasjon ved Fv 118	G-657	18.10.2012
Gnr 50 bnr 1, Englekor	G-663	10.11.2011
Fv 22/103 Gang-, og sykkelveg	G-664	26.06.2014
Brattås	G-666	11.12.2014
Fresenius kabi	G-668	15.11.2012
Leiren, utvidelse av barnehage	G-672	02.05.2013
Holteødegården	G-673	29.08.2013
Eskeviken, B22 og B23	G-674	12.05.2016
Os allé 4,9,11 og 13	G-675	29.08.2013
Svinesundsparken, ny adkomst	G-676	18.06.2015
Brødløs torg	G-678	18.10.2012
Båstadlund arbeids og aktivitetssenter	G-682	11.02.2016
Hovsveien 44/tidl. Bø planteskole	G-683	11.09.2014
Detaljregulering Tørka-Tistedal.	G-684	07.12.2017
Tosterødberget v g skole	G-686	09.04.2015
Detaljregulering Grinda II	G-689	18.06.2015
Del av Lille Edet	G-690	09.04.2015
Detaljregulering for Oreid vest.	G-692	15.06.2017
Detaljregulering for Berga-Busterudkleiva 19.	G-693	14.04.2016
Detaljregulering for Rishaughøgda	G-695	21.06.2018
Detaljregulering for Svingen pukkverk	G-696	03.11.2016
Områderegulering for Ulveholtet.	G-697	10.12.2015
Detaljregulering for RV.21. Rødsveien - Marcus Thranes gate	G-698	10.12.2020
Svinesundsparken nord	G-701	08.09.2016
Detaljregulering for Idd Kirke	G-705	14.02.2019
Orødn 22, gnr.145, bnr. 108 m.fl.	G-706	15.02.2018
Idd skole	G-707	18.05.2017
Konglelund - Detaljregulering	G-709	12.05.2022
Detaljregulering for Bergheim demenssenter	G-711	14.09.2017
Detaljregulering for Fredriksten Festning	G-712	22.03.2018
Detaljregulering for Rødnabbene	G-713	10.12.2020

Detaljregulering for Gang- og sykkelvei langs Hovsveien	G-715	14.05.2019
Detaljregulering for Aspeveien 1A	G-717	20.06.2019
Detaljregulering for Tista Senter	G-720	10.12.2020
Detaljregulering for Saugbrugs vest	G-722	19.11.2019
Detaljregulering for Remmen studentby	G-723	14.05.2020
Detaljregulering for Torpedalsveien 55	G-724	14.05.2020
Os skole og idrettsanlegg	G-728	04.03.2021
Brannstasjon, Remmen	G-730	10.02.2022
Østerbo Gnr 134 bnr 3	G-732	26.04.2007
Nexans - Detaljregulering	G-733	09.12.2021

Vedlegg 1 b) Liste over reguleringsplaner som skal gjelde fullt ut, men kommuneplanens byggegrense mot sjø og vassdrag gjelder ved motstrid

Reguleringsplan	Plan-Id.	Vedtatt
Nordre Flatskjær, gnr 23 bnr 8	G-298	18.02.1988
Langholmen turistsenter	G-356	03.11.1994
Eiendommen Bakke m.fl	G-376	20.05.1999
Røsneskilen øst	G-595	23.11.2006
Detaljregulering for Veden	G-616	14.12.2017
Søby gård gnr 23 bnr 15	G-618	15.06.2006
Hyttefelt Ringnes gnr 97 bnr 2, og 8.	G-622	30.04.2003
Mørvikodden hyttefelt	G-626	14.04.2011
Del av Røsneskilen øst	G-636	18.12.2008
Skriverøya steinbrudd	G-648	17.03.2011
Ystehedeneset	G-656	11.09.2014
Sanderød båthavn	G-665	07.11.2013
Steigen hyttefelt	G-667	09.04.2015
Oscar Torp Heimen	G-680	28.05.2014
Fjordveien 7	G-719	14.11.2019

VEDLEGG 2

Oversikt over innholdet i de ulike arealformål

Bebyggelse og anlegg

Formålet bebyggelse og anlegg brukes for å fastlegge arealene hvor bebyggelse eller anlegg av forskjellig slag tillates og er det dominerende innslaget i arealbruken. Det omfatter områder for både eksisterende bygninger og anlegg og nye områder. Veganlegg og grøntområder internt i området inngår i formålet. For øvrig omfattes nåværende og fremtidig boligbebyggelse, fritidsbebyggelse, sentrumsformål, kjøpesenter, forretninger, bebyggelse for offentlig eller privat tjenesteyting, fritids- og turistformål, råstoffutvinning, næringsbebyggelse, idrettsanlegg, andre typer anlegg, uteoppholdsarealer, grav- og urnelunder.

Bebyggelse og anlegg - Næringsbebyggelse

Næringsbebyggelse omfatter industri-, håndverks- og lagervirksomhet, slik som kontor, hotell/overnatting, bevertning, bensinstasjon / vegserviceanlegg, samt annen næring som bl.a. messehall, konferansesenter og forskningssenter/-park. Næringsbebyggelse omfatter ikke forretning, handel og tjenesteyting eller avfallsanlegg. Det er hovedbruken av arealet og bebyggelsen som avgjør hvilket formål som benyttes.

Bebyggelse og anlegg – Sentrumsformål

Formålet innbefatter forretninger, tjenesteyting og boligbebyggelse, kontor, hotell/overnatting og bevertning, herunder nødvendig grøntareal til bebyggelse.

Bebyggelse og anlegg – Kjøpesenter

Med kjøpesenter forstås detaljhandel i bygningsmessige enheter og bygningskomplekser som etableres, drives og framstår som en enhet, samt utsalg som krever kunde- og medlemskort for å få adgang. Dagligvareforretninger er å oppfatte som kjøpesenter i denne sammenheng. Det samme er varehus som omsetter én eller flere varegrupper.

Bebyggelse og anlegg – Forretninger

Formålet brukes til å definere areal for forretninger, det vil si virksomheter som i hovedsak driver med kjøp og salg av varer.

Bebyggelse og anlegg – Offentlig/privat tjenesteyting

Formål avsatt til tjenesteyting omfatter barnehage, undervisning, helse- /omsorgsinstitusjon, kulturinstitusjon, kirker/annen religionsutøvelse, forsamlingslokale, administrasjon, samt annen offentlig eller privat tjenestevirksomhet med tilhørende funksjoner. Med «tilhørende funksjoner» menes blant annet etablering av idrettsanlegg i tilknytning til barnehager, skoler og kulturinstitusjoner.

Bebyggelse og anlegg - Råstoffutvinning

Formålet omfatter uttak av mineralske løsmasser (leire, silt, sand, grus, stein, blokk), fastfjellforekomster for produksjon av byggeråstoff og lignende formål, samt industrimineraler og malmer under råstoffutvinning.

Med uttakene følger i alminnelighet også behov for veier og fyllinger, og deponi av rene masser. Uttak for produksjonsformål kan også rette seg mot andre slags masser eller forekomster i grunnen.

Bebyggelse og anlegg - Idrettsanlegg

Idrettsanlegg omfatter større anlegg som skianlegg, skiløypetrasé, idrettsstadion, nærmiljøanlegg, golfanlegg, motorsportanlegg, skytebane, samt andre idrettsanlegg. Skianlegg kan være bl.a. hoppbakke, alpinanlegg, skiskytebane og snøproduksjonsanlegg. Skiløypetrasé omfatter bl.a. rullerløype, mens idrettsstadion omfatter bl.a. idrettshall, flerbrukshall og svømmehall. Treningssentre faller som hovedregel inn under offentlig eller privat tjenesteyting.

Bebyggelse og anlegg - Fritids- og turistformål

Formålet omfatter underformål som utleiehytter, fornøylespark eller temapark, campingplass og leirplass. Utleiehytter kan blant annet omfatte utleie av rorbu, kommersielt leirsted med mer.

Bebyggelse og anlegg – Grav- og urnelund

Formålet grav- og urnelund omfatter krematorium og nødvendige bygg og anlegg for grav- og urnelund.

Bebyggelse og anlegg - Andre typer nærmere angitt bebyggelse og anlegg

Formålet omfatter en rekke anlegg, med hovedvekt på (kommunal)tekniske anlegg og større terrenginngrep, slik som godsterminal, godslager, energianlegg, fjernvarmeanlegg, vindkraftanlegg, vannforsyningsanlegg, avløpsanlegg, renovasjonsanlegg, øvrige kommunaltekniske anlegg (herunder også privat eide anlegg), telekommunikasjonsanlegg, småbåtanlegg i sjø og vassdrag (mindre fellesbrygger uten eget driftsselskap), småbåtanlegg i sjø og vassdrag med tilhørende strandsone (båtopplag på land må spesifiseres ved bruk av bestemmelse), uthus/naust/badehus, annen særskilt angitt bebyggelse og anlegg, slik som snøopplag, støyvoll, massedeponi og andre større terrenginngrep.

Samferdselsanlegg og teknisk infrastruktur

Samferdsel dekker alle former for areal til transport, inkludert kjøreveg, gang- og sykkelveg, bane, havn og anlegg for lufttrafikk. Med teknisk infrastruktur menes særlig anlegg for vannforsyning og avløp, samt mindre anlegg for energiforsyning og -overføring.

Samferdselsanlegg og teknisk infrastruktur, fremtidig - Havn

Formålet brukes for arealer som brukes til skipshavner med kaier, havneterminaler, havnelager.

Samferdselsanlegg og teknisk infrastruktur, nåværende - Havn

Området er avsatt til nåværende havneanlegg med tilhørende konstruksjoner og anlegg.

Samferdselsanlegg og teknisk infrastruktur, nåværende – Trasè for infrastruktur

Område avsatt til trasè for infrastruktur med tilhørende anlegg og konstruksjoner.

Grønnstruktur

Med grønnstruktur menes et sammenhengende, eller tilnærmet sammenhengende, vegetasjonspreget område som ligger innenfor eller i tilknytning til en by eller et tettsted. Formålet ivaretar kommunens behov for å avgrense hovedstrukturen av naturområder i og ved byer og tettsteder, med grøntområder langs elver og vassdrag, mønsteret av enkeltområder og sammenhenger av parker, større friområder og lekeområder, tursti- og løypesammenhenger, snarveger og forbindelser mot større naturområder og viktige sammenhengende landskapsdrag og enkeltområder. Grønnstrukturen vil binde de grønne områdene innenfor byggesonen sammen med friluftsområder utenfor.

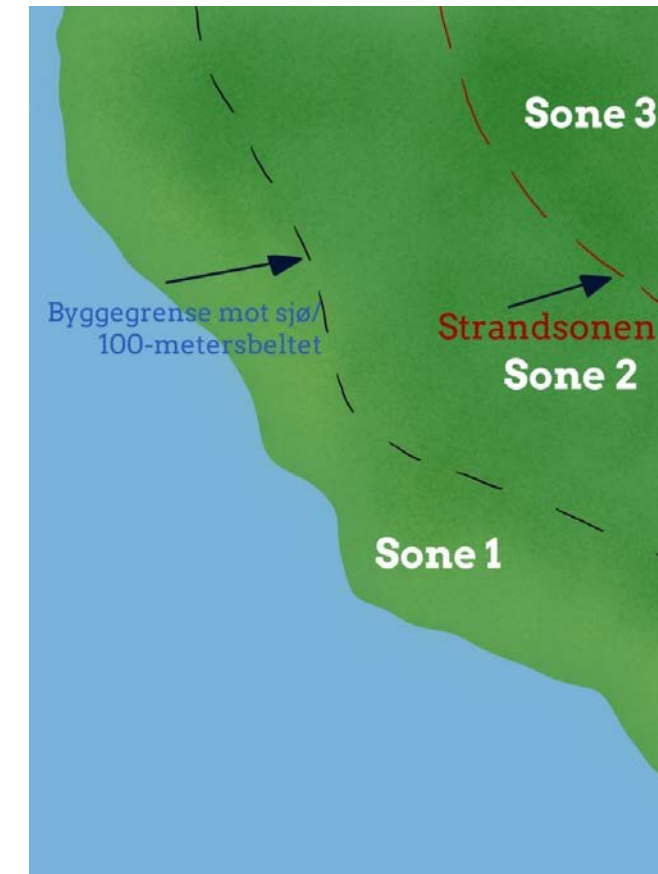
Landbruks-, natur- og friluftsområder (LNF)

Arealformålet LNF(R) omfatter og skal brukes for områder som skal nyttes eller sikres til landbruksproduksjon, herunder jordbruk, skogbruk, og/eller som skal bli liggende som naturområder, herunder naturområder med spesiell betydning for friluftslivet.

VEDLEGG 3 Definisjoner på skilt, jf. § 11.1:

- *Belyst skilt (direkte belyst skilt):* skilt der belysningen er plassert utenfor skiltet
- *Fasadeskilt:* skilt montert på fasade, nisje eller i vindusåpning
- *Frest skilt (konturskåret skilt):* skilt utformet som enkeltelementer uten bakplate
- *Frittstående skilt, ID-mast, pylon/totem:* skilt på stolpe, sokkel, stativ eller mast
- *Henvisningsskilt:* skilt med pil-angivelse, etasjehenvisning og lignende
- *Indirekte belyst skilt:* lys-skilt der lyskilden er montert i skiltet og belyser veggen bak skiltet (koronaeffekt)
- *Lys-skilt:* skilt der lyskilden er integrert i skiltet
- *Løsfot-reklame:* lett flyttbar innretning (reklamebukk, vippe-skilt, roterendeskilt- og reklameinnretning, parasoll), samt utendørs salgsprodukter på stativ/kasser med reklameskilt, plassert på fortau, gate, vei eller husvegg
- *Malt skilt:* skilt med virksomhets- eller reklamebudskap malt direkte på vegg
- *Markiseskilt:* markiser påført virksomhetsnavn og/eller reklame
- *Nedhengsskilt:* skilt montert i nedheng fra tak, himling, baldakin eller lignende
- *Orienteringsskilt:* skilt med kart eller illustrasjon over et område eller en bygning
- *Piktogram:* grafisk tegn eller symbol som representerer et ord, en gruppe av ord eller en idé
- *Plateskilt:* tett plate/kasse/søyle for montering av fast eller utskiftbart skiltbudskap
- *Reklameskilt:* skilt og lignende innretning som annonserer varer, tjenester eller arrangementer (uten stedlig tilknytning)
- *Takskilt:* skilt montert på/over takgesims
- *Uthengskilt:* skilt montert ut fra fasaden
- *Vindusdekor:* selvklebende folie eller annet budskap på/innenfor vindu
- *Virksomhetsskilt:* innretning som annonserer stedlig virksomhet
- *Skiltplan:* beskrivelse som viser prinsippene for plassering, utførelse, materialbruk og størrelse for skilt innenfor et avgrenset område/bygning
- *Temporære skilt:* flagg, banner, duk og seil
- *Transportmiddelskilt:* skilt påført kjøretøy, tilhengere og lignende som parkeres i tilknytning til virksomheten.

VEDLEGG 4: Illustrasjoner over byggegrense mot sjø og strandsonen



- Sone 1:**
Sonen mellom sjøkant og byggegrense mot sjø/100-metersbeltet.
- Sone 2:**
Sonen mellom byggegrense mot sjø/100-metersbeltet og strandsonegrensa (SPR).
- Sone 3:**
Sonen bak strandsonegrensa (SPR).

Definisjoner:

Byggegrense mot sjø, jf. § 1.2, bokstav b):

Byggegrensen mot sjø fremgår av plankartet eller planbestemmelsene. Dersom det ikke er fastsatt annen byggegrense, går grensen 100 meter fra strandlinjen målt i horisontalplanet ved alminnelig høyvann. Byggegrense mot vei og/eller nabogrense ansees ikke som byggegrense mot sjø.

Strandsonen, jf. § 1.2, bokstav c):

Strandsonen slik den er definert etter de statlige planretningslinjene for differensiert forvaltning av strandsonen, fastsatt ved Kgl. res. av 25.3.2011, framgår av plankartet.

VEDLEGG 5:

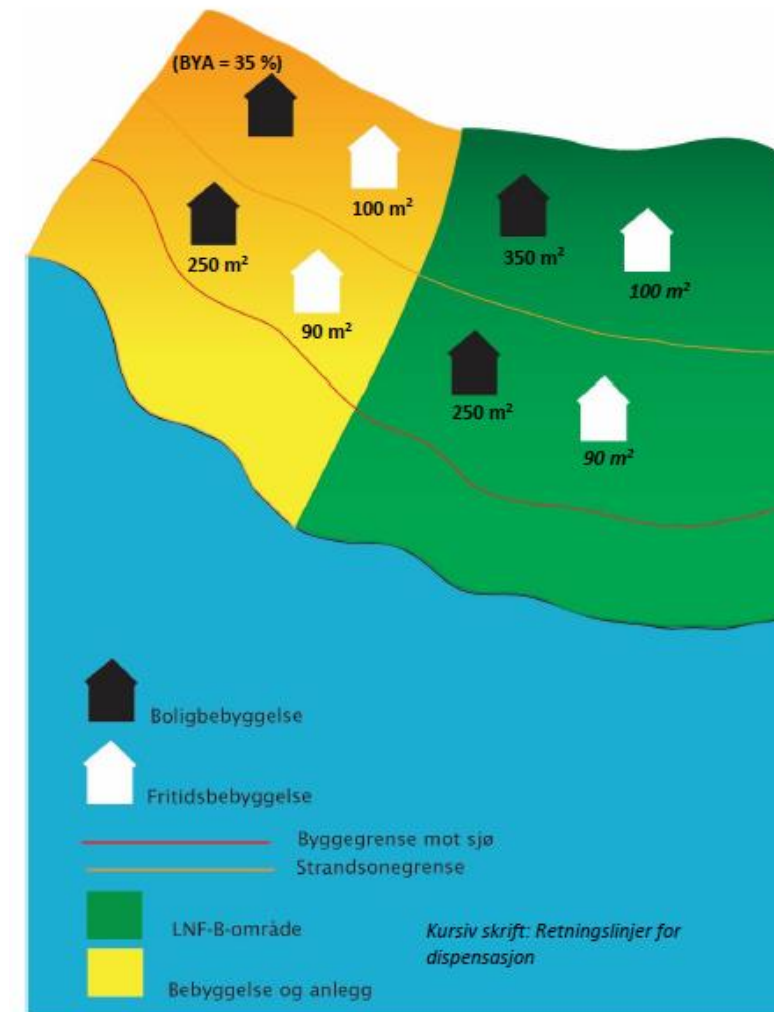
Oversikt over bestemmelser for areal, grad av utnytting mv. i de ulike sonene og for ulike arealformål

FORSLAG TIL NYE BESTEMMELSER	Sone 1	Sone 2		Sone 3		Sone 3	
	<i>Innenfor byggegrense mot sjø</i>	<i>Mellom bygge- og strandsonегrense</i>		<i>Utenfor strandsonen</i>		<i>Utenfor strandsonen</i>	
	GJELDER UAVHENGIG AV AREALFORMÅL	LNF-SPREDT & BEBYGGELSE OG ANLEGG		BEBYGGELSE OG ANLEGG		LNF-SPREDT	
TEMA BESTEMMELSE/RETN.LINJE	FRITIDSBOLIG § 8.2.3	BOLIG § 9.1.1	FRITIDSBOLIG § 9.1.2	BOLIG § 9.1.1	FRITIDSBOLIG § 9.1.2	BOLIG § 9.5.3	FRITIDSBOLIG § 9.4.2.3
	IKKE NY FRITIDSBEBYGGELSE						
Samlet maks. BRA (m ²) pr eiendom	80	250	90		100	350	100
Uthus maks. ant. BRA (m ²)	15	50 pr stk.		50 pr stk	15	150	15
Møneh./gesimshøyde (m)				9/8		9/8	6/5
Møneh. eksponert retn. (m)	5,5		5,5				
Møneh. uthus maks. (m)	3	5	3	5			
Pulttak/flatt tak (m)	4		4			9	
Fasadelengde maks. (m)	12		14				14
% BYA		35 %		35 %			
Terrasse, platting (m ²)					40		

Tall angitt i kursiv: Retningslinjer for dispensasjon

VEDLEGG 5:

Oversikt over bestemmelser for tillatt samlet bruttoareal i de ulike sonene og ulike arealformål



VEDLEGG 6: Leseforklaring til bestemmelsene i kommuneplanens arealdel*Om bestemmelser og retningslinjer*

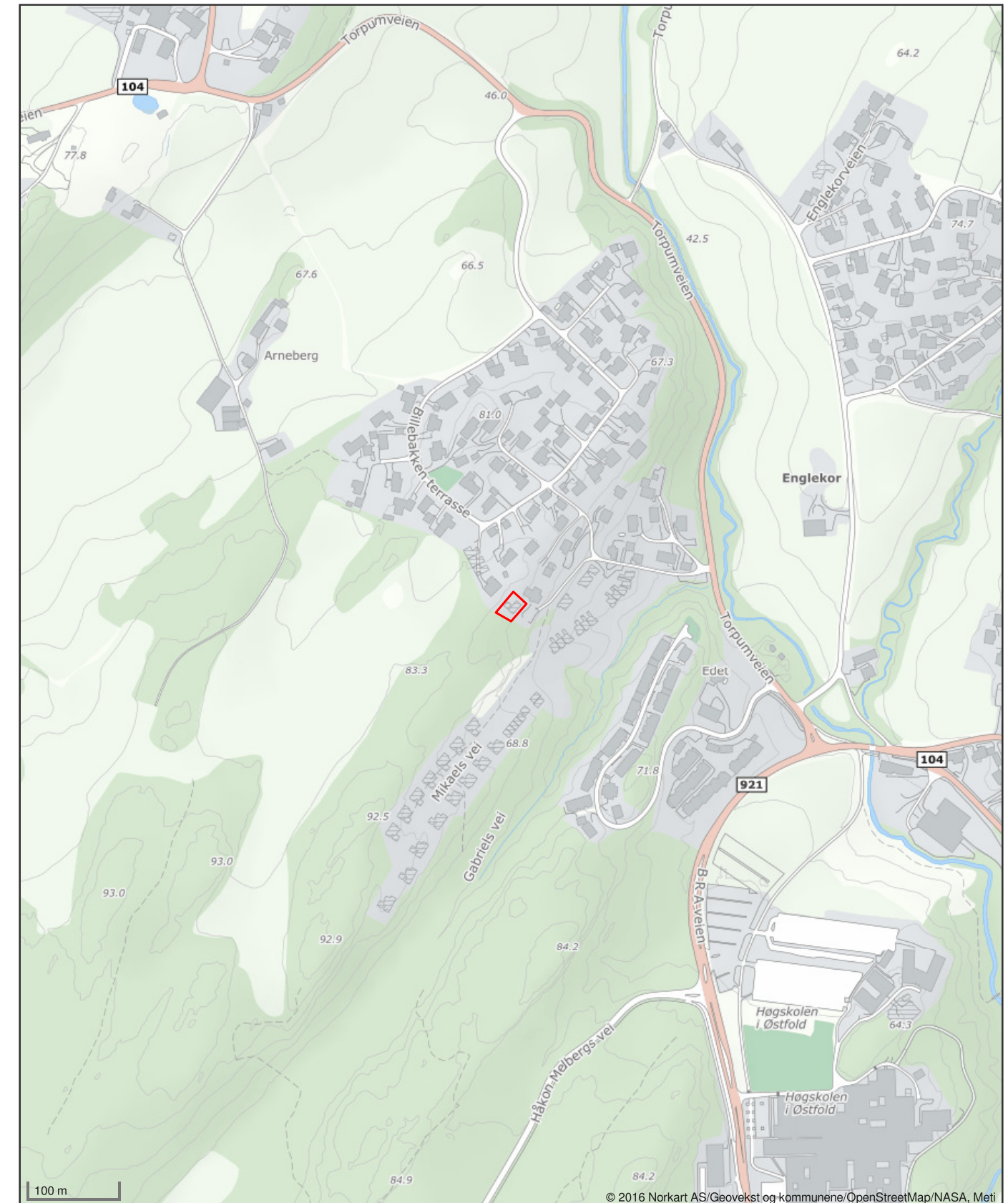
I kommuneplanens arealdel er planbestemmelsene angitt med normal skrift. Disse er rettslig bindende og brukes for å fastsette rådighetsbegrensninger og krav, jf. veileder til kommuneplanens arealdel.

De generelle bestemmelsene vil i utgangspunktet ikke være direkte knyttet til de enkelte arealene og arealformålene, men kan knyttes til hele kommunens areal eller til delområder. De kan knyttes til hensynssoner for å sikre at hensynene blir ivaretatt. Disse kan følges opp gjennom konkrete bestemmelser i reguleringsplaner, og i bestemmelser for materielle eller prosessuelle krav ved behandling av enkeltsaker etter loven.

Retningslinjene er angitt i kursiv. Når det er gitt retningslinjer vil de ikke være rettslig bindende for avgjørelser av enkeltsaker. Men retningslinjer gir føringer for detaljplanlegging etter plan- og bygningsloven, eller ved behandling av enkeltsaker etter plan- og bygningsloven med tilhørende forskrifter. Retningslinjer for dispensasjon skal for eksempel gi en viss forutsigbarhet om hva tiltakshaver kan forvente seg dersom vilkårene for å kunne gi dispensasjon er oppfylt, og kommunen finner det hensiktsmessig å gi dispensasjon.

Om søknadsplikt for tiltak som er i tråd med arealformålet eller bestemmelser i planen

I kapitlene 8-11 er det gitt bestemmelser til arealformål, hensyns- og sikringssoner, samt om spesielle typer tiltak. Når det i bestemmelsene heter at det «er tillatt» med ulike typer tiltak, innebærer dette at gjennomføring av de beskrevne tiltakene vil være i tråd med bestemmelsene og dermed ikke kreve dispensasjon. Hvorvidt tiltakene er søknadspliktige følger uansett av plan- og bygningsloven kap. 20, samt byggesaksforskriften kap. 3 og 4.

Oversiktskart for eiendom 3001 - 49/193//



Halden kommune

Adresse: Postboks 150, 1751 HALDEN

Telefon: 69 17 45 00

Utskriftsdato: 06.07.2023

Brannforebygging: Tiltak, avvik og anmerkninger

EM §6-7 Oppdragstakerens undersøkelses- og opplysningsplikt Kilde: Halden kommune

Kommunenr.	3001	Gårdsnr.	49	Bruksnr.	193	Festenr.		Seksjonsnr.	
------------	------	----------	----	----------	-----	----------	--	-------------	--

Ingen informasjon funnet for eiendommen.

FORBEHOLD VED UTLEVERING AV INFORMASJON I FORBINDELSE MED EIENDOMSFORESPØRSLER:

Det tas forbehold om at det kan være avvik i våre registre i forhold til den faktiske situasjonen og at det kan foreligge forhold omkring eiendom og bygninger som kommunen ikke er kjent med. Kommunen kan ikke stilles økonomisk ansvarlig for bruk av informasjon som oppgis i sammenheng med eiendomsforespørsler.

Områdeanalyse



Eiendom	3001 49/193		
Utskriftsdato	20.09.2023	Antall datasett	95

VIKTIG: Fravær av treff på et datasett betyr ikke nødvendigvis at området er fritatt for risiko, men at det ikke er gjort observasjoner av det aktuelle temaet i området, eller at området ikke er kartlagt. Treff på et datasett indikerer normalt at ytterligere undersøkelser er nødvendige.

9 Berørte datasett

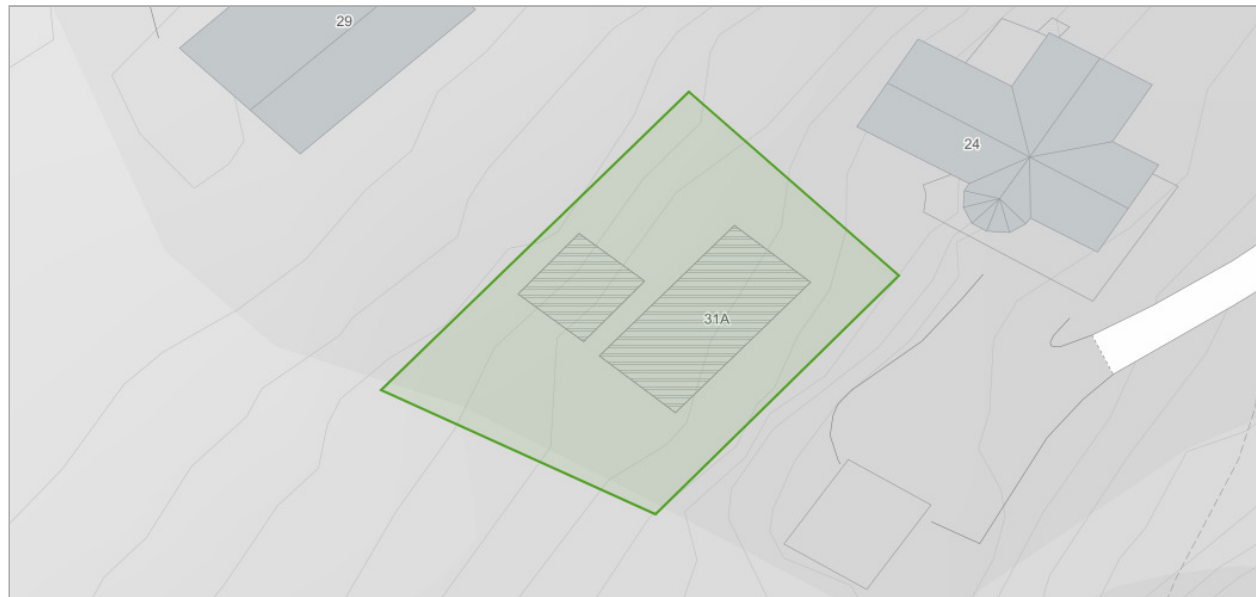
- 📍 FKB Tiltak
- 📍 Kartlagte og verdsatte friluftslivsområder
- 📍 Marin grense
- 📍 Naturtyper i Norge - landskap
- 📍 Tettsteder
- 📍 FKB-AR5
- 📍 Løsmasser N50/N250
- 📍 Mulighet for marin leire
- 📍 Radon

86 Sjekkede, ikke berørte datasett

- ✓ 100-meter belte kyst
- ✓ Ankringsområder
- ✓ Bergrettigheter
- ✓ Dybdedata
- ✓ Fiskeplasser redskap
- ✓ FKB-bane
- ✓ Flomsoner
- ✓ Forurenset grunn
- ✓ Grus og pukk
- ✓ Hoved- og biled
- ✓ Inngrepsfrie naturområder
- ✓ Jordsmonn - Jordkvalitet
- ✓ Kulturlandskap - utvalgte
- ✓ Kulturminner - Brannsmiteområder
- ✓ Kulturminner - Kulturmiljøer
- ✓ Kulturminner - SEFRAK
- ✓ Kvikkleire
- ✓ Lufthavn - Restriksjonsplaner for Avinors lufthavner
- ✓ Markagrensa
- ✓ Naturtyper - DN-håndbok 13
- ✓ Naturvernområder
- ✓ Reindrift ekspropriasjon reinekspriasjonsområde
- ✓ Reindrift høstbeite årstidbeite
- ✓ Reindrift konvensjonsområde reinkonvensjonsomrade
- ✓ Reindrift Reinavtaleområde
- ✓ Reindrift reinbeiteområde
- ✓ Reindrift reinkonsesjonsområde
- ✓ Reindrift siidaområde
- ✓ Reindrift trekklei
- ✓ Reindrift vinterbeite årstidbeite
- ✓ Skredhendelser
- ✓ Snøskred - aktsomhetsområder
- ✓ Statlig sikra friluftslivsområder
- ✓ Store fjellskred
- ✓ Støykartlegging veg etter T-1442
- ✓ Støysoner for BaneNORs jernbanenett
- ✓ Støysoner for Forsvarets skyte- og øvingsfelt etter T-1442
- ✓ Tilgjengelighet
- ✓ Trafikkulykker
- ✓ Utvalgte naturtyper
- ✓ Vannkraft, Utbygd og ikke utbygd
- ✓ Verneplan for vassdrag
- ✓ Villreinområder
- ✓ Akvakulturlokalteter
- ✓ Arter av nasjonal forvaltningsinteresse
- ✓ Byggeforbudssoner kraftledninger
- ✓ Dyrkbar jord
- ✓ FKB-arealbruk
- ✓ Flom - aktsomhetsområder
- ✓ Foreslåtte naturvernområder
- ✓ Grunnvannsborehull
- ✓ Gyteområder
- ✓ Hoved- og biled, arealavgrensning
- ✓ Jord- og flomskred, aktsomhetsområder
- ✓ Korallrev
- ✓ Kulturlandskap - verdifulle
- ✓ Kulturminner - Fredete bygninger
- ✓ Kulturminner - Lokalteter, Enkeltminner og Sikringssoner
- ✓ Kulturminner - Verneverdig tette trehusmiljøer
- ✓ Låsettingsplasser
- ✓ Marine Naturtyper - DN håndbok 19
- ✓ Mineralressurser - industrimineral, naturstein og metaller
- ✓ Naturtyper NiN etter Miljødirektoratets instruks
- ✓ Reindrift beitehage
- ✓ Reindrift flyttlei
- ✓ Reindrift høstvinterbeite årstidbeite
- ✓ Reindrift oppsamlingsområde
- ✓ Reindrift reinbeitedistrikt
- ✓ Reindrift reindrifsanlegg
- ✓ Reindrift reinrestriksjonsområde
- ✓ Reindrift sommerbeite årstidsbeite
- ✓ Reindrift vårbeite årstidbeite
- ✓ Skredfaresoner
- ✓ Snø- og steinskred - aktsomhetsområder
- ✓ Statens vegvesens kvikkleiredata
- ✓ Steinsprang - aktsomhetsområder
- ✓ Stormflo
- ✓ Støysoner Avinors lufthavner
- ✓ Støysoner for Forsvarets flyplasser
- ✓ Strategisk støykartlegging veg
- ✓ Trafikkmengde
- ✓ Tur- og friluftsruter
- ✓ Vannforekomster
- ✓ Veg senterlinje Elveg 2.0
- ✓ Vernskog
- ✓ Vindkraft

FKB Tiltak

Kilde	Geovekst	Versjon	19.09.2023
-------	----------	---------	------------



Om datasettet

FKB-Tiltak skal inneholde informasjon om områder der det skjer utbygging som fanges opp gjennom saksbehandling i kommunen eller andre offentlige myndigheter.

Tegnforklaring

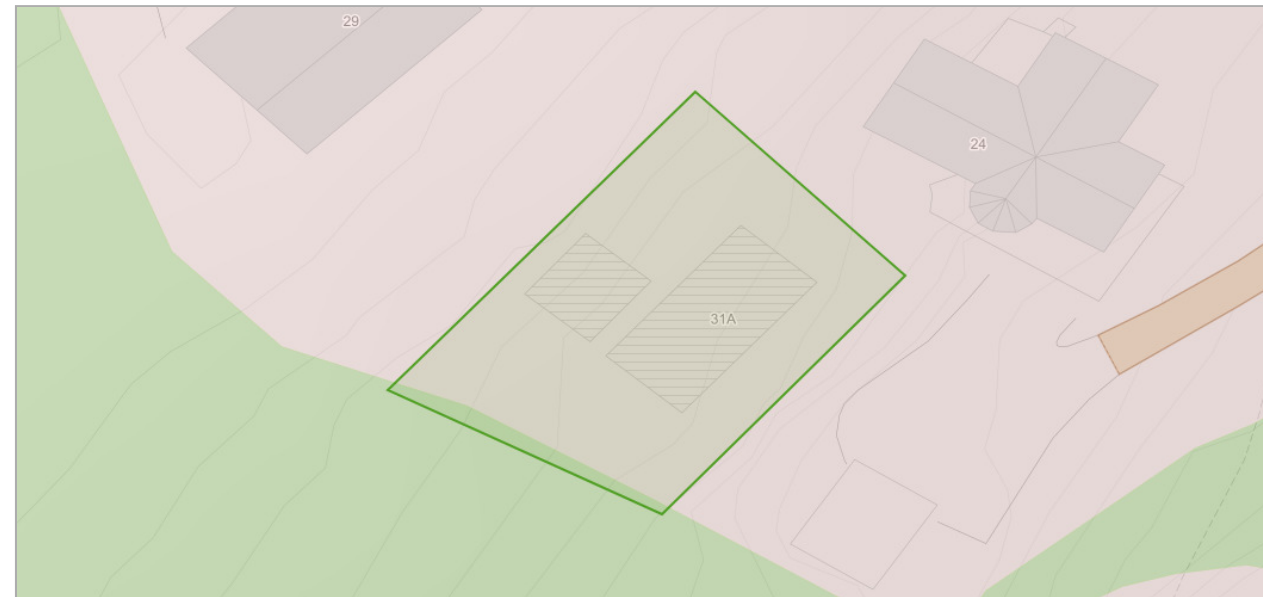


Objekter

Objekttype	Behandlingsstatus	Saksreferanse	Bygningsnummer	Tiltakstype
BygningTiltak	godkjent	2022003711	-	nybygg
BygningTiltak	godkjent	2022003711	301062190	nybygg

FKB-AR5

Kilde	Geovekst	Versjon	19.09.2023
-------	----------	---------	------------



Om datasettet

FKB-AR5 beskriver Norges arealressurser i målestokk 1:5 000. AR5 vil danne grunnlag for videre ajourhold av detaljert arealressursinformasjon. AR5 er et flatedekkende datasett som er velegnet for analyseformål og kartframstillinger.

Tegnforklaring

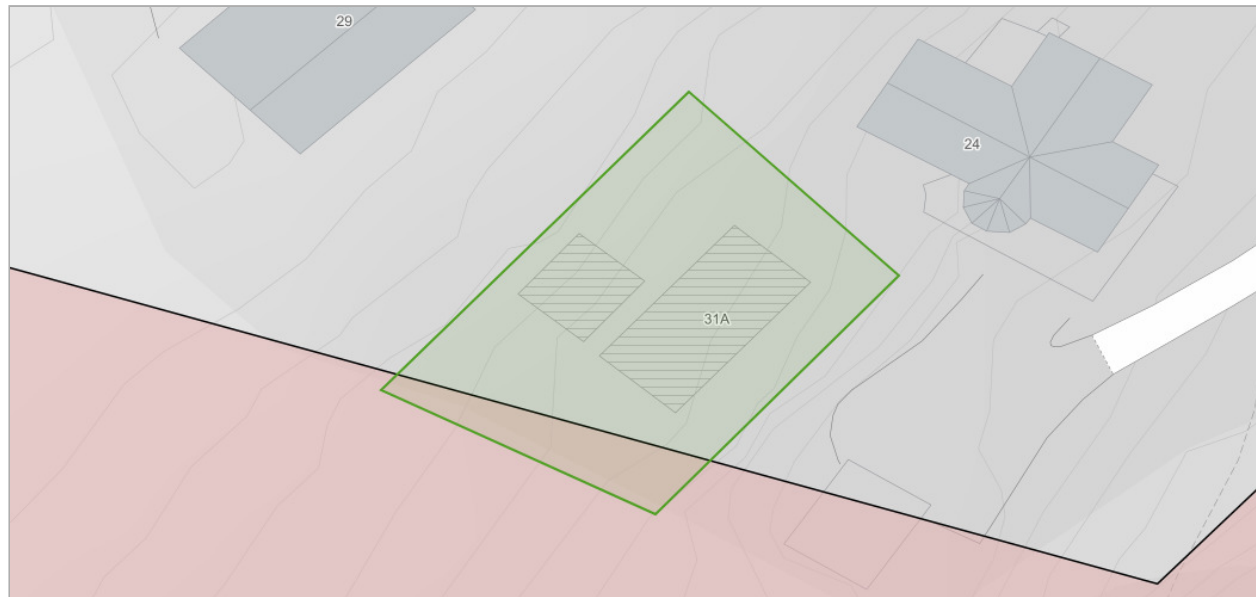


Objekter

Arealtype	Grunnforhold	Skogbonitet	Treslag
Bebygd	Ikke relevant	Ikke relevant	Ikke relevant
Skog	Jorddekt	Høy	Barskog

Kartlagte og verdsatte friluftslivsområder

Kilde	Miljødirektoratet	Versjon	24.08.2023
-------	-------------------	---------	------------



Om datasettet

Datasettet viser områder som er kartlagt og verdsatt etter metodikken i Miljødirektoratets Veileder M98-2013 (Tidligere DN håndbok 25 – 2004 Kartlegging og verdsetting av friluftslivsområder). Formålet med datasettet er å gi en oversikt over områder som er viktige for allmennhetens friluftsliv, og at det skal være lett å redegjøre for hvilke vurderinger og kriterier som er lagt til grunn for arbeidet og det ferdige produktet.

Tegnforklaring


Kartlagte friluftslivsområder
Viktig friluftslivsområde

Objekter

Navn	Fritype	Friverdi	Faktaark
Remmen	nærturterreng	viktigFriluftslivsområde	Faktaark (pdf) (http://faktaark.naturbase.no/?id=FK00019610)

Løsmasser N50/N250

Kilde	Norges geologiske undersøkelse	Versjon	19.09.2023
-------	--------------------------------	---------	------------



Om datasettet

Datagrunnlaget for tema jordarter er basert på innholdet i kvartærgeologiske kart (løsmassekart), som foreligger analogt i flere målestokker (hovedsaklig M 1:50.000). Kartene er konvertert til digital form ved hjelp av skanning og vektorisering. I første omgang er kun flatene og formelementer (linjer) etablert som digitale datasett. Senere vil også punktinformasjonen bli tilgjengelig. Temakoder og egenskaper følger i hovedsak SOSI-standarden, versjon 4.0. I egenskapstabellen til kartet er det gitt opplysninger om jordartstype, og med utgangspunkt i jordartenes egenskaper er det utviklet avledede tema. Dette kan være infiltrasjonsegenskaper og grunnvannspotensiale. Forholdene ligger også til rette for senere å utvikle tema av interesse for avfallsdeponering, grunnforhold og telefare. De avledede temaene må ikke oppfattes som absolutte, men er kun retningsgivende. Lokale forhold og variasjoner vil kunne medvirke til at avledningen burde være annerledes enn oppgitt. Lokale undersøkelser anbefales derfor før tiltak basert på avledningen settes i verk.

Tegnforklaring


Løsmasser N50/N250
Hav og fjordavsetning, tykt dekke
Hav og fjordavsetning, tynt dekke
Bart fjell med tynt torvdekke

Objekter

Løsmasstype	Infiltrasjonsegenskap	Grunnvann
Hav- og fjordavsetning og strandavsetning, sammenhengende eller tynt dekke over berggrunnen	Lite egnet	Ikke grunnvannspotensial i løsmassene
Bart fjell	Uegnet	Ikke grunnvannspotensial i løsmassene

Marin grense

Kilde	Norges geologiske undersøkelse	Versjon	19.09.2023
-------	--------------------------------	---------	------------



Om datasettet

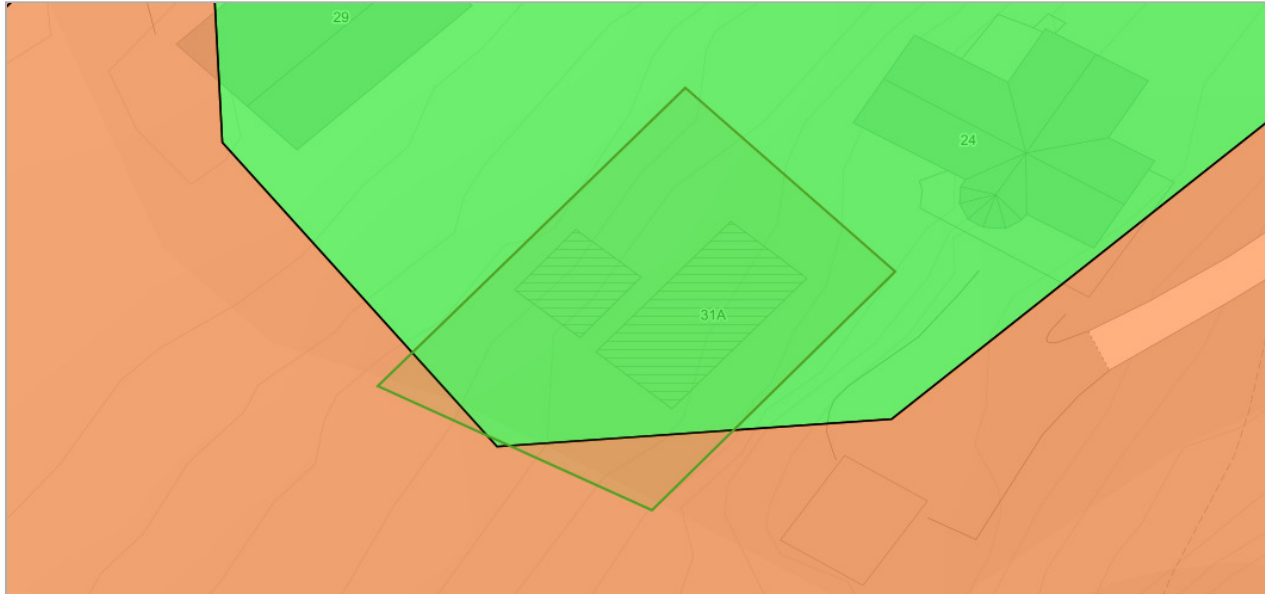
Marin grense angir det høyeste nivået som havet nådde etter siste istid. Marin grense angir dermed det høyest mulige nivået for marine sedimenter (hav- og fjordavsetninger) som er hevet til tørt land. Dataene består av punktregistreringer, linjer samt polygoner. Linjer og polygoner er modellert fra punktene og en 10 m høydemodell.

Tegnforklaring

Marin grense flate
Marin grense flate

Mulighet for marin leire

Kilde	Norges geologiske undersøkelse	Versjon	19.09.2023
-------	--------------------------------	---------	------------



Om datasettet

Mulighet for marin leire er basert på løsmassekart i ulik målestokk og datasett for marin grense. Løsmassetyper under marin grense er klassifisert etter muligheten for å finne marin leire og kan grovt sett inndeles i seks klasser. Karttjenesten 'Mulighet for marin leire' er opprettet som en hjelp til å lese et kvartærgeologisk kart. Datasettet kan brukes til overordnet "screening" av store områder mht mulig forekomst av marin leire. Andre type data kan bidra til å verifisere om hvorvidt marin leire er tilstede eller ikke, for eksempel grunnbøringsdata.

Tegnforklaring

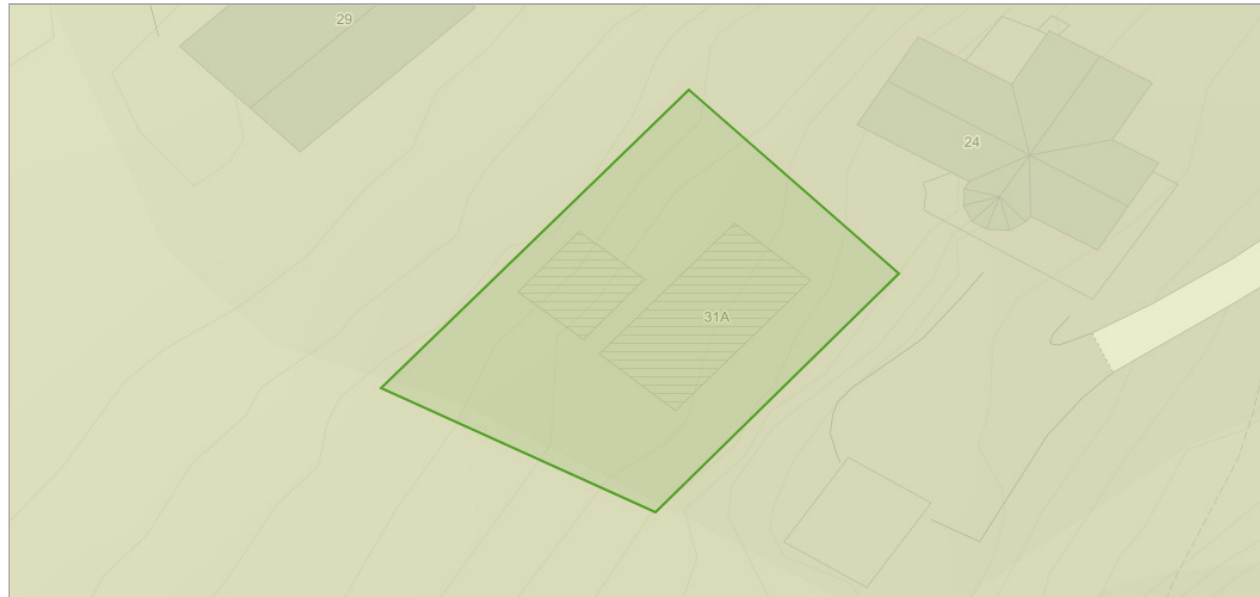
Mulighet for marin leire
Svært stor
Svært stor, men usammenhengende eller tynt
Stort sett fraværende

Objekter

Mulig marin leire	Løsmasstype
stortSettFraværende	Bart fjell
sværtStorMenUsammenhengendeEllerTynt	Hav- og fjordavsetning og strandavsetning, usammenhengende eller tynt dekke over berggrunnen

Naturtyper i Norge - landskap

Kilde	Artsdatabanken	Versjon	19.09.2023
-------	----------------	---------	------------



Om datasettet

NiN landskap er et system for beskrivelse av landskapsmessig variasjon som forholder seg til definisjonene i den europeiske landskapskonvensjonen og i naturmangfoldloven. NiN landskap er en del av Artsdatabanken sitt typesystem «Natur i Norge (NiN)». Kartleggingsmetodikken er utviklet for Nordland fylke, og standarden er utviklet etter et pilotprosjekt i Nordland fylke. Systemet inneholder standardisert metodikk for avgrensing og typeinndeling av landskap. Landskapsnivået i NiN er tilpasset kartlegging i målestokk 1:50 000. Landskapstypeinndelingen i NiN omfatter alle landskap fra naturlandskap, via jordbrukslandskap til bylandskapet. På grunnlag av digitale terrengformanalyser er det laget standardiserte kriterier for inndeling i hovedtyper og grupper av hovedtyper, som fanger opp variasjonen i landskapet på grov skala. Videre er det utarbeidet en typeinndeling for å adressere landskapsvariasjon i finere skala basert på variasjon i landskapets innhold og egenskaper. Variasjon i landskapet langs ti gradienter danner grunnlag for denne inndelingen.

Tegnforklaring

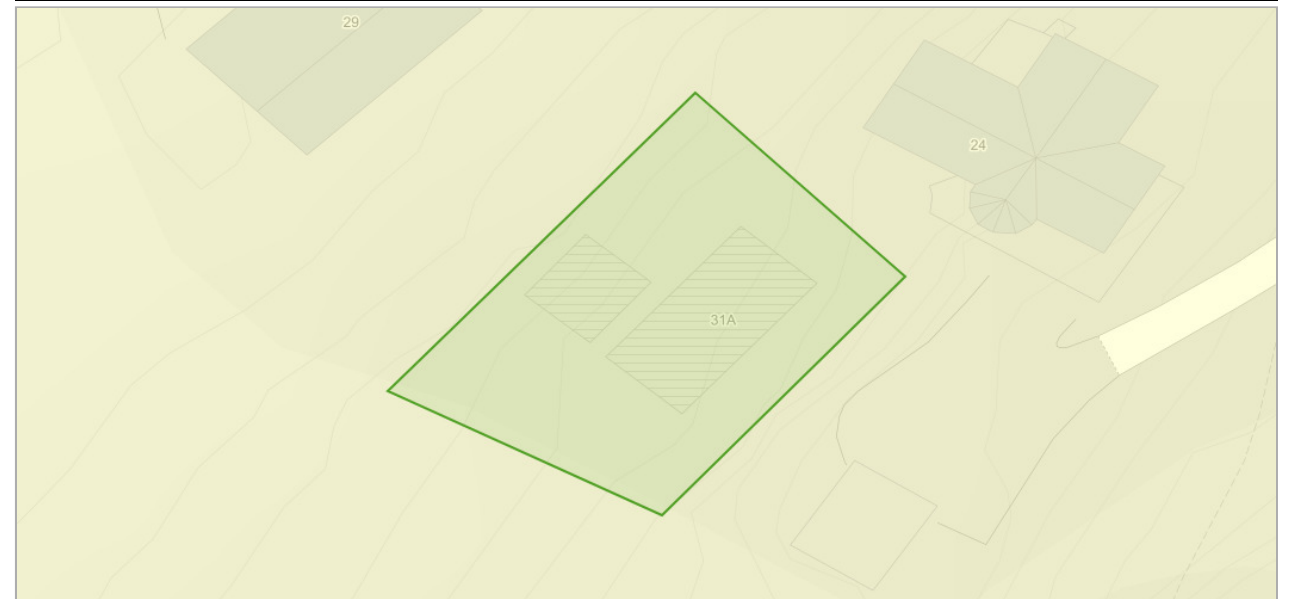
Innland - ås og fjellandskap
Innland - ås og fjellandskap

Objekter

Objekttype	Kode	Landskapstype
innland_aas_fjellandskap	LA-TI-I-A	Slakt til småkupert ås- og fjellandskap under skoggrensen med tett bebyggelse og jordbruksdominans

Radon

Kilde	Norges geologiske undersøkelse	Versjon	15.06.2020
-------	--------------------------------	---------	------------



Om datasettet

Datasettet viser hvilke områder i Norge som trolig er mer radonutsatt enn andre. Datasettet er basert på geologi og inneluftmålinger av radon. Inneluftmålinger er fra NRPA sin nasjonale database, og geologi er fra NGU sine berggrunns- og løsmassedatabaser. Berggrunnsdata er av målestokk 1:250.000 og løsmassedata er av varierende målestokk, fra 1:50.000 til 1:1000.000. Inneluftmålinger er brukt til å identifisere områder med forhøyd aktsomhet for radon. De er også brukt til å kjennetegne geologi i forhold til aktsomhet for radon, og denne kunnskapen er overført til områder hvor det finnes ingen eller få inneluftmålinger. Der hvor et område er klassifisert som «høy aktsomhet» er det beregnet at minst 20% av boligene har radonkonsentrasjoner over 200 Bq/m³, med 70% statistisk sikkerhet. Der hvor et område er klassifisert som «middels til lav aktsomhet» er det beregnet at opp til 20% av boligene har radonkonsentrasjoner over 200 Bq/m³, med 70% statistisk sikkerhet. Der hvor det ikke er nok data, eller hvor det ikke er nok statistisk sikkerhet for å beregne aktsomhet for radon, er områder klassifisert som «usikker aktsomhet». Alunskifer er tilknyttet forhøyde radonkonsentrasjoner. Områder hvor det finnes alunskifer er klassifisert som «særlig høy aktsomhet». Med å overføre kunnskap fra områder med inneluftmålinger til områder uten inneluftmålinger, er det antatt at radonegenskaper av en geologitype er det samme i hele landet. I praksis kan det forventes noe variasjon i radonegenskaper i polygoner av den samme geologitypen. I tillegg kan det forventes variasjon i radonegenskaper innenfor et polygon.

Tegnforklaring

Radon aktsomhetsområde
Moderat til lav

Objekter

Aktsomhetsgrad
Moderat til lav

Tettsteder

Kilde	Statistisk sentralbyrå	Versjon	19.09.2023
-------	------------------------	---------	------------



Om datasettet

Tettsteder er geografiske områder som har en dynamisk avgrensning, og antall tettsteder og deres yttergrenser vil endre seg over tid avhengig av byggeaktivitet og befolkningsutvikling.

Et tettsted er en hussamling med minst 200 bosatte og der avstanden mellom husene normalt ikke skal overstige 50 meter. Les mer om tettsted og fullstendig definisjon her: <http://www.ssb.no/bef tett>.

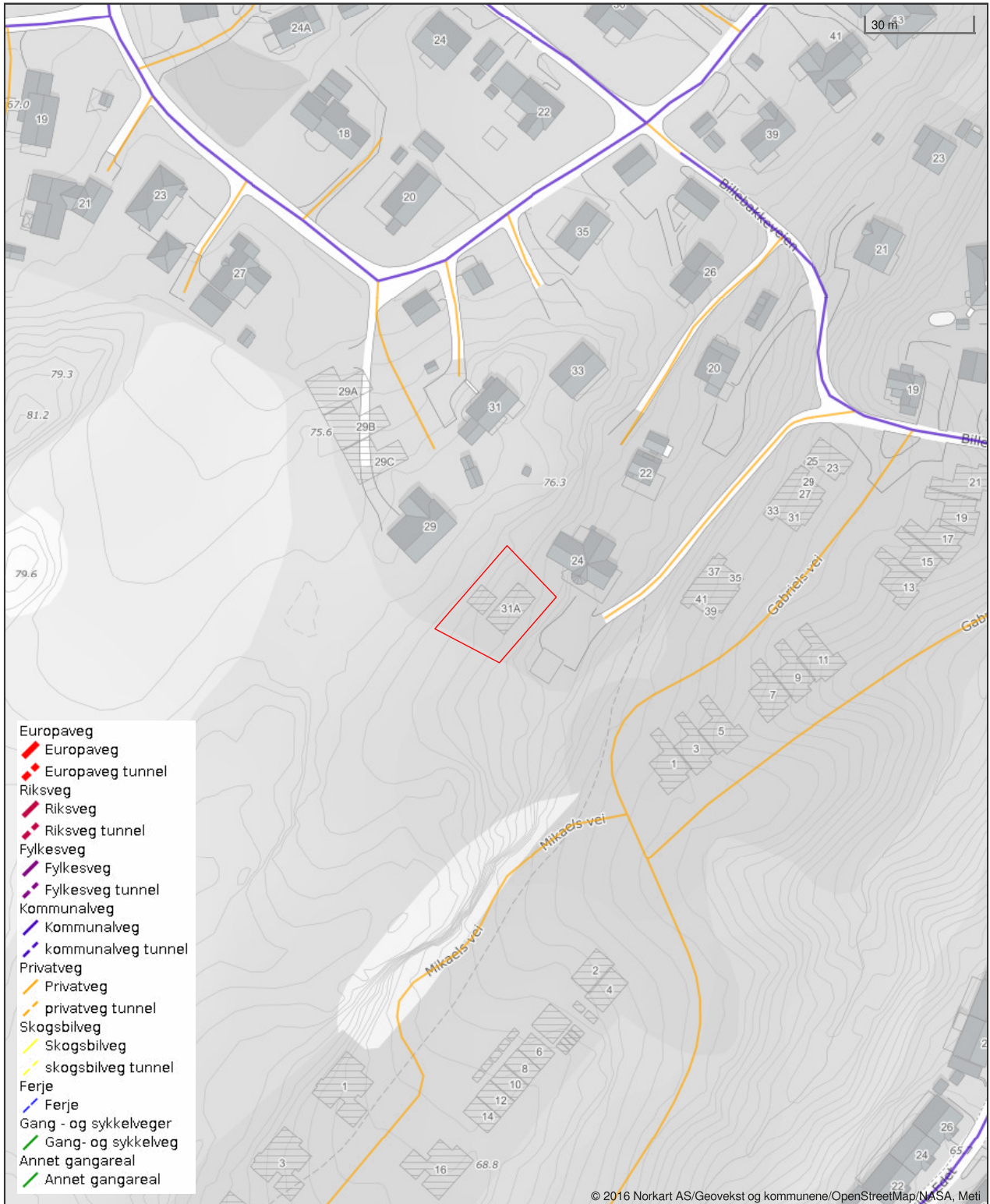
Tegnforklaring

Tettsteder
Tettsteder

Objekter

Tettstednr	Navn	Innbyggere	Areal
0001	Halden	25887	14.232997221

Vegstatuskart for eiendom 3001 - 49/193//



- Europaveg
- Europaveg tunnel
- Riksveg
- Riksveg tunnel
- Fylkesveg
- Fylkesveg tunnel
- Kommunalveg
- Kommunalveg tunnel
- Privatveg
- privatveg tunnel
- Skogsbilveg
- skogsbilveg tunnel
- Ferje
- Gang - og sykkelveger
- Gang- og sykkelveg
- Annet gangareal
- Annet gangareal

HELP Boligkjøperforsikring

Boligkjøperforsikring

- Advokathjelp ved boligkjøpet og i 5 år fremover.
- Er kjøpers motvekt til selgers boligselgerforsikring.
- Gir deg advokathjelp hele veien til rettskraftig dom, om nødvendig.

Boligkjøperforsikring **PLUSS**

- Advokathjelp ved boligkjøpet og i 5 år fremover.
- Er kjøpers motvekt til selgers boligselgerforsikring.
- Gir deg advokathjelp hele veien til rettskraftig dom, om nødvendig.
- Advokathjelp i de viktigste rettsområdene i privatlivet.

PLUSS gir boligeiere sterkt rabatterte advokathjelp. Be om råd eller hjelp i retten når du trenger det fra Norges viktigste advokatmiljø for privatpersoner.

PLUSS kan bare tegnes samtidig med boligkjøperforsikringen, og koster kun kr 2 800 i tillegg. **PLUSS** fornyes årlig - om du ønsker det.

Borettslag/aksjeleilighet: Kr 7 200

Selveierleilighet/rekkehus: Kr 10 400

Ene-/tomanns-/fritidsbolig, tomt: Kr 15 100

Rettsområder du får hjelp med

Samboeravtale, ektepakt og arv

Forbrukerkjøp og håndverkertjenester

Utleie og naboforhold

Tomtefeste, veirett og andre servitutter

Plan- og bygningsrett

Skatt ved oppussing, utleie og eiendomssalg

Tilgang til digitale juridiske avtaler via Min side



Viktige endringer i avhendingsloven

Den 1. januar 2022 ble avhendingsloven endret på viktige punkter for både kjøper og selger. Samtidig fikk vi en ny forskrift som regulerer jobben en takstmann skal gjøre. Den nye forskriften stiller strengere krav til tilstandsrapportene som er en viktig del av kontrakten ved boligsalg. HELP, landets største advokatmiljø for boligkjøpere, har laget en kort innføring i de nye reglene.

Forbudt å selge bolig "som den er"

Du har kanskje hørt at de fleste brukte boliger har vært solgt «som de er»? Dette forbeholdet innebar at selger fraskrev seg ansvar for skjulte feil og mangler. Det var bare hvis selger hadde holdt tilbake eller gitt uriktig informasjon, eller hvis boligen var i vesentlig dårligere stand at kjøper kunne nå frem med et krav mot selger.

Fra 1. januar 2022 kan ikke selger lenger ta generelle forbehold av «som den er»-typen. Dette betyr at når vi da skal vurdere om en bolig har en mangel, må vi vurdere grundig hva som fremgår av kjøpsavtalen. Med kjøpsavtalen menes alle dokumenter og opplysninger som tilbys før kjøpet, også FINN-annonsen og alle vedleggene til salgsoppgaven. Hvis kjøpsavtalen ikke gir et klart svar (av typen "Det følger egen parkeringsplass med leiligheten" eller "Badet er renoverert av fagfolk"), må vi vurdere hva kjøper kan forvente basert på blant annet eiendommens synlige tilstand, alder, opplysningene som er gitt ved salget, feilenes art, karakter og omfang.

Egenandel

Avhendingsloven har også fått en ny bestemmelse om egenandel. Egenandelen slår først inn når det er påvist at eiendommen har en mangel. Når det er et avvik fra kontrakten som utgjør en mangel, skal oppgjøret reduseres med 10 000 kroner, uavhengig av om utbedringskostnadene er høye eller lave. Dette innebærer blant annet at kjøper ikke kan rette krav mot selger hvis det koster mindre enn 10 000 kroner å utbedre mangelen.

Selv om utbedringskostnadene er høye, kan det likevel tenkes at feil ved boligen ikke utgjør mangler etter loven. Dette avhenger av hva som er avtalt mellom partene, og hva kjøper kan forvente basert på de momentene vi har nevnt over.

Nytt om tilstandsrapporter

Tidligere ble det ikke stilt noen konkrete krav til hva en tilstandsrapport skulle inneholde og hvordan den skulle se ut. Dette hadde som konsekvens at tilstandsrapportene varierte i innhold og kvalitet. I den nye forskriften til avhendingsloven stilles det en rekke krav for at en tilstandsrapport skal regnes som godkjent.

“Vi unner ingen å stå alene”

Retts skal være rett. For alle.



Boligkjøperforsikring tegnes hos eiendomsmegler senest ved kontraktsgjøring og gir rett til advokathjelp inntil 5 år etter overtakelse. Forsikringen betales som del av oppgjøret ved boligkjøpet. **PLUSS**-dekningen fornyes årlig ved faktura fra HELP.

Egenandel kr 4 000 påløper ved takst, tvist eller 10 timer advokatbistand, avhengig av hva som kommer først. Meglerforetaket mottar kr 4 500/5 100/5 700 i kostnadsgodtgjørelse, avhengig av boligtype, samt et tillegg på kr 1 000 ved salg av **PLUSS**.

Vi tar forbehold om pris- og vilkårsendringer. Hvis premien ikke er innbetalt ved overtakelse, vil avtalen bli kansellert. For fullstendig informasjon om dekning og vilkår, se help.no

Har du spørsmål? Kontakt HELP på help.no/minside, telefon 22 99 99 99 eller epost post@help.no

HELP
Retts skal være rett. For alle.

HELP
Retts skal være rett. For alle.



Forts. Viktige endringer i avhendingsloven

Opplysningene i tilstandsrapporten skal gis på en forbrukervennlig måte, og det er beskrevet hva takstmannen skal vurdere og hvordan noen av undersøkelsene skal gjennomføres.

Vi har tro på at kjøpere nå vil få bedre informasjon i forkant av salget og dermed et bedre beslutningsgrunnlag.

Kjøpers undersøkelsesplikt lovfestes

Avhendingsloven har også fått en regel om undersøkelsesplikt for kjøper. Regelen tydeliggjør at kjøperen skal anses å kjenne til forhold som er tydelig beskrevet i tilstandsrapporten eller annen relevant salgsdokumentasjon. Det fremgår av loven at kjøperen ikke kan klage på avvik hvis disse er tydelig beskrevet i salgsdokumentasjonen, uavhengig av om kjøperen faktisk har satt seg inn i denne.

Det er derfor svært viktig at kjøper setter seg godt inn i alle dokumenter og opplysninger som tilbys i forkant av kjøpet. Hvis det er noe du ikke forstår, anbefaler vi at du stiller spørsmål til selger og/eller eiendomsmegler. Dersom det er gitt motstridende opplysninger i salgsdokumentene, må du undersøke hvilke av opplysningene som er korrekte, og eventuelt ta forbehold dersom motstriden ikke avklares. Du kan ikke velge å holde deg til den opplysningen du liker best.

Arealavvik

Avhendingsloven har også fått en ny bestemmelse om arealavvik innendørs. Helt kort betyr endringen at eiendommen har en mangel hvis opplysningene om størrelse i salgsdokumentene ikke er riktig. Det er en forutsetning at avviket utgjør mer enn 2 % og minst én kvadratmeter, og at selgeren ikke godtgjør at opplysningene ikke har hatt betydning for kjøperen.

Viktig for kjøper å være klar over

Advokatene i HELP er fornøyde med regelendringer som bidrar til at kjøper får bedre informasjon. Dette kan redusere antall konflikter i etterkant av boligkjøpet.

Selv om selgers ansvar nå har blitt utvidet, er det ikke slik at alle feil er mangler etter avhendingsloven. Det er påregnelig med noen feil ved boligen på grunn av alder, slitasje, osv., og det som er opplyst ved salget, er naturligvis ikke mangler. Jo eldre boligen er, desto vanligere er det å avdekke feil. Det er svært viktig å lese salgsoppgaven nøye. Hvis det er gitt konkrete risikopplysninger om bestemte bygningsdeler, er det påregnelig å måtte utbedre disse og denne kostnaden må kjøper dekke selv.

Hvis du har boligkjøperforsikring hos HELP, vil våre advokater hjelpe deg med å vurdere om du kan rette et krav mot selger/selgers boligselgerforsikringsselskap. Dersom det er sannsynlig at du vil nå frem med et krav, forfølger vi saken for deg til den er løst.



OVERSIKT OVER LØSØRE OG TILBEHØR TIL EIENDOMMEN

Oversikten er utarbeidet av Norges Eiendomsmeglerforbund, Eiendom Norge og Advokatforeningens Eiendomsmeglingsgruppe, og er gjeldende fra 1. januar 2020.

Generelt

Lov om avhending av fast eignedom (avhendingslova/avhl.) av 3. juli 1992 regulerer kjøper og selgers rettigheter og plikter ved overdragelse av fast eiendom og andeler i borettslag.

I henhold til avhl. § 3-4 skal eiendommen, når annet ikke er avtalt, overdras med innredninger og utstyr som etter lov, forskrift eller annet offentlig vedtak skal følge med. Det samme gjelder varig innredning og utstyr som enten er fastmontert eller er særskilt tilpasset bygningen, jf. avhl. § 3-5. Loven inneholder ingen detaljert oversikt over hva som omfattes av «innredning og utstyr», og over hva som skal regnes som «fastmontert eller særskilt tilpasset».

Partene kan fritt avtale hva som skal følge med eiendommen ved salg. Bransjens liste over løsøre og tilbehør som skal følge med eiendommen, er en del av avtalen mellom kjøper og selger dersom ikke annet er opplyst i salgsoppgaven, kjøper har tatt forbehold i bud eller avtale på annen måte er inngått. Der intet annet er avtalt, vil løsøre og tilbehør medfølge slik dette fremkommer av avhl. § 3-4 og § 3-5 og denne oversikt.

Produkter og installasjoner som medfølger overdras uten noen form for garantier, utover eventuell gjenværende leverandørgaranti.

Dersom det er noe i nedenstående liste som ikke finnes på eiendommen, vil det heller ikke medfølge.

1. HVITEVARER medfølger der dette er spesielt angitt i salgsoppgaven.
2. HELDEKKENDE TEPPER følger med uansett festemåte.
3. VARMEKILDER, slik som ovner, kaminer, peiser, varmpumper og panelovner, følger med uansett festemåte. Frittstående biopeiser/varmeovner og terrassevarmere medfølger ikke. Det følger ikke med varmekilder i rom som ikke har vegg- eller fastmonterte varmekilder på visning.
4. TV, RADIO OG MUSIKKANLEGG. TV-antennor og fellesanlegg for TV, herunder parabolantenne, og tuner/dekoder/tv-boks medfølger der dette eies av selger. Veggmontert TV/flatskjerm med tilhørende festeordning samt musikkanlegg følger ikke med (se også punkt 12).
5. BADEROMSINNREDNING/UTSTYR. Baderkar, dusjkabinett, dusjvegger, alle fastmonterte speil og hyller, fastmonterte glass- og håndkleholdere, herunder håndklevarmere samt baderomsinnredning, medfølger.
6. GARDEROBESKAP medfølger, selv om disse er løse. Fastmonterte garderobehyller og knagger medfølger. Innredning i garderobeskap, for eksempel løse eller fastmonterte trådkurver, hyller, stenger og lignende, medfølger.

Forbrukerinformasjon om budgivning

Sist oppdatert med virkning fra 1. januar 2014, i forbindelse med ikrafttredelse av endringer i eiendomsmeglingsforskriften.

Informasjonen er utarbeidet av Forbrukerombudet, Forbrukerrådet, Den Norske Advokatforening ved Eiendomsmeglingsgruppen, Eiendomsmeglerforetakenes Forening og Norges Eiendomsmeglerforbund, på grunnlag av blant annet forskrift om eiendomsmegling § 6-3 og § 6-4.

Nedenfor gis en oversikt over de retningslinjer som forbrukermyndighetene og organisasjonene anbefaler benyttet ved budgivning på eiendommen. Avslutningsvis gis også en kort oversikt over de viktigste rettsreglene tilknyttet budgivning.

Før det legges inn bud på eiendommen oppfordres budgiver til å sette seg inn i all relevant informasjon om eiendommen, herunder eventuell salgsoppgave og teknisk rapport med vedlegg.

Gjennomføring av budgivning

- På forespørsel vil megler opplyse om aktuelle bud på eiendommen, herunder om relevante forbehold. bolig ol. Normalt vil ikke et bud med forbehold bli akseptert før forbeholdet er avklart. Konferer gjerne med megler før bud avgis.
- Alle bud skal inngis skriftlig til megler, som formidler disse videre til oppdragsgiver. Kravet til skriftlighet gjelder også budforhøyelser og motbud, aksept eller avslag fra selger. Før formidling av bud til oppdragsgiver skal megler innhente gyldig legitimasjon og signatur fra budgiver. Kravet til legitimasjon og signatur er oppfylt for budgivere som benytter e-signatur, eksempelvis BankID eller MinID. Med skriftlige bud menes også elektroniske meldinger som e-post og SMS når informasjonen i disse er tilgjengelig også for ettertiden.
- Et bud bør inneholde eiendommens adresse (eventuelt gnr/bnr), kjøpesum, budgivers kontaktinformasjon, finansieringsplan, akseptfrist, overtakelsesdato og eventuelle forbehold som for eksempel usikker finansiering, salg av nåværende
- Megler skal legge til rette for en forsvarlig avvikling av budrunden. I forbrukerforhold (dvs. der oppdragsgiver er forbruker) skal megleren ikke formidle bud med kortere akseptfrist enn kl. 12.00 første virkedag etter siste annonserte visning. Etter denne fristen bør budgivere ikke sette en kortere akseptfrist enn at megler har mulighet til, så langt det er nødvendig, å orientere oppdragsgiver, budgivere og øvrige interessenter om bud og forbehold. Det bør ikke gis bud som diskriminerer eller utelukker andre budgivere. Dersom bud inngis med en frist som åpenbart er for kort til at megleren kan avvikle budrunden på en forsvarlig måte som sikrer oppdragsgiver og interessenter et tilstrekkelig grunnlag for sine handlingsvalg, vil megler fraråde budgiver å stille slik frist.
- Megleren vil uoppfordret gi sin vurdering av det enkelte bud overfor oppdragsgiveren, når budet er gitt innenfor fristene i punkt 4.
- Megleren skal så langt det er nødvendig og mulig holde budgiverne skriftlig orientert om nye og høyere bud og eventuelle forbehold. Megler skal så snart som mulig bekrefte skriftlig overfor budgivere at budene deres er mottatt.
- Etter at handel har kommet i stand, eller dersom en budrunde avsluttes uten at handel er kommet i stand, kan en budgiver kreve kopi av budjournalen i anonymisert form.
- Kopi av budjournal skal gis til kjøper og selger uten ugrunnet opphold etter at handel er kommet i stand. Dersom det er viktig for budgiver å bevare sin anonymitet, bør budet fremmes gjennom fullmektig.

Viktige avtalerettslige forhold

- Det eksisterer ingen angrerett ved salg/kjøp av fast eiendom.
- Når et bud er innsendt til megler og han har formidlet innholdet i budet til selger (slik at selger har fått kunnskap om budet), kan budet ikke kalles tilbake. Budet er da bindende for budgiver frem til akseptfristens utløp, med mindre budet før denne tid avslås av selger eller budgiver får melding om at eiendommen er solgt til en annen (man bør derfor ikke gi bud på flere eiendommer samtidig dersom man ikke ønsker å kjøpe flere enn en eiendom).
- Selger står fritt til å forkaste eller akseptere ethvert bud, og er for eksempel ikke forpliktet til å akseptere høyeste bud.
- Når en aksept av et bud har kommet frem til budgiver innen akseptfristens utløp er det inngått en bindende avtale.
- Husk at også et eventuelt bud fra selger til kjøper (såkalte "motbud"), avtalerettslig er et bindende tilbud som medfører at det foreligger en avtale om salg av eiendommen dersom budet i rett tid aksepteres av kjøper.

7. KJØKKENINNREDNING medfølger, herunder også åpne, fastmonterte hyller og løs eller fastmontert kjøkkenøy.

8. MARKISER, PERSIENNER og annen type innvendig og utvendig solskjerming, gardinoppheng, lamellgardiner og liftgardiner medfølger.

9. AVTREKKSIVIFTER av alle slag, samt fastmonterte aircondition/ventilasjonsanlegg, medfølger.

10. SENTRALSTØVSUGER medfølger med komplett anlegg, herunder slange, munnstykke mm.

11. LYSKILDER. Kupler, lysstoffarmatur, fastmonterte "spotlights", oppheng og skinner med spotlights samt utelys og hagebelysning medfølger. Vegglamper, krokhengte lamper, lysekroner, prismelamper og lignende som er koblet til sukkerbit eller stikkontakt følger likevel ikke med.

12. INSTALLERTE SMARTHUSLØSNINGER med sentral som styrer lys, varme, lyd o.l., samt tilhørende trådløse enheter som brytere, sensorer, kameraer, integrerte høyttalere el. medfølger. Enkle lysstyringssystem f.eks. med en sentral som kun styrer lyspærer eller smartpærer montert i sokkel medfølger likevel ikke.

13. UTVENDIGE SØPPELKASSER og eventuelt holder/hus til disse medfølger.

14. POSTKASSE medfølger.

15. UTENDØRS INNRETNINGER slik som flaggstang, fastmontert tørkestativ, samt andre faste utearrangementer som f.eks. badestamp, boblekar/jacuzzi og liknende utendørs kar, lekestue, lekestativ, utepeis, fastmontert trommel til vannslange, medfølger. Guidekabel/avgrensingskabel til robotgressklipper medfølger, men robotgressklipper og ladestasjon for denne medfølger ikke.

16. FASTMONTERT VEGGLADER/LADESTASJON TIL EL-BIL medfølger uavhengig av hvor laderen er montert.

17. SOLCELLEANLEGG med tilhørende teknisk infrastruktur medfølger.

18. GASSBEHOLDER til gasskomfyr og gasspeis medfølger.

19. BRANNSTIGE, BRANNTAU, feiestige og lignende medfølger der dette er påbudt. Løse stiger medfølger ikke.

20. BRANNSLUKNINGSAPPARAT, BRANNSLANGE og RØYKVARSLER medfølger der dette er påbudt. Det er eier og brukers plikt til å se til at utstyret forefinnes på enhver eiendom. Hvis annet ikke er uttrykkelig avtalt, skal dette derfor alltid følge med ved salg av eiendom.

21. SAMTLIGE NØKLER til eiendommen som selger er i besittelse av skal overleveres kjøper på overtakelsen, herunder nøkler til eventuelle boder, uthus, garasjeportåpner e.l. Låses boder, uthus e.l. med hengelås, skal lås og nøkler til disse medfølge.

22. GARASJEHYLLER, bodhyller, lagringshyller og oppheng til bildekk medfølger såfremt de er fastmontert.

Planter, busker og trær som er plantet på tomten, eller fastmonterte kasser og lignende er en del av eiendommen og medfølger i handelen.

For eiendommen:

Adresse: Billebakken terrasse 31A
1783 HALDEN**Meglerforetak:** Aktiv Eiendomsmegling Halden
Saksbehandler: Geir-Frode Wroldsén**Oppdragsnummer:** 1101230134**Telefon:** 907 78 853
E-post: geir-frode.wroldsén@aktiv.no

Undertegnede gir herved følgende bud på ovennevnte eiendom:

Kjøpesum: Kr. _____**Beløp med bokstaver:** Kr. _____

+ omkostningert iht. opplysninger i salgsoppgaven

Dette budet er bindende for undertegnede frem til og med den: _____ Kl. _____*Dersom annet ikke er angitt gjelder budet til kl. 15.00 første virkedag etter siste annonserte visning. I forbrukerforhold vil bud med kortere akseptfrist enn til kl. 12.00 første virkedag etter siste annonserte visning ikke bli videreformidlet til selger.***Eventuelle forbehold:** _____

Undertegnede er kjent med at selger står fritt til å godta eller forkaste ethvert bud. Likeledes er undertegnede klar over at budet er bindende for budgiver når det er kommet til selgers kunnskap. Handelen er juridisk bindende for begge parter dersom budet aksepteres innen akseptfristen. Undertegnede er kjent med at budjournalen vil bli forelagt kjøper og selger når handel er sluttet.

Ønsket overtakelsesdato: _____

Budet baseres på opplysninger og salgsvilkår som fremkommer av salgsoppgave datert: 11.02.2025

Kjøpet vil bli finansiert slik:

Låneinstitusjon: _____ Referanse og tlf nr.: _____

Lånt kapital: _____ Kr.: _____

Egenkapital: _____ Kr.: _____

Totalt: _____ Kr.: _____

Egenkapital består av: Salg av nåværende bolig eller fast eiendom Disponibelt kontantbeløp (bankinnskudd)Jeg gir bud som: Forbruker Ledd i næringsvirksomhet / juridisk person (selskap)Jeg samtykker til bruk av elektronisk kommunikasjon: Ja Nei

Navn: _____

Navn: _____

Fødselsnr. (11 siffer): _____

Fødselsnr. (11 siffer): _____

Adresse: _____

Adresse: _____

Postnr.: _____ Sted: _____

Postnr.: _____ Sted: _____

Tlf.: _____ E-post: _____

Tlf.: _____ E-post: _____

Dato.: _____ Sign: _____

Dato.: _____ Sign: _____

Kopi av legitimasjon

Kopi av legitimasjon