

aktiv.

Utgårdsveien 75, 1684 VESTERØY

Sjarmerende enebolig med godt potensial i idylliske og rolige Utgårdskilen



Eiendomsmegler MNEF

Lars-Ketil Liane

Mobil 950 92 360

E-post lars-ketil.liane@aktiv.no

Aktiv Fredrikstad og Hvaler

Nygaardsgata 49, 1607 FREDRIKSTAD.
TLF. 69 36 69 40

Nøkkelinformasjon

Prisant.: Kr 2 800 000,-
Omkostn.: Kr 71 390,-
Total ink omk.: Kr 2 871 390,-
Selger: Kjell Oddvar Karlsen
Birgit Aleksandersen

Salgsobjekt: Enebolig
Eierform: Eiet
Byggeår: 1961
BRA-i/BRA Total 153/153 kvm
Tomtstr.: 1121.3 kvm
Soverom: 3
Antall rom: 4
Gnr./bnr. Gnr. 47, bnr. 73
Gnr. 47, bnr. 74
Oppdragsnr.: 1111260039

Sjarmerende enebolig med godt potensial i idylliske og rolige Utgårdskilen

Velkommen til Utgårdsveien 75 – en sjarmerende eiendom med fin beliggenhet i populære Utgårdskilen på Vesterøy. Her bor du fritt i rolige omgivelser, med kort vei til sjø, svaberg, turstier og badeplasser – perfekt for deg som ønsker ro og ekte kystliv.

Boligen går over tre plan og byr på flere stuer, kjøkken, soverom og gode lagringsmuligheter i kjeller. Huset har et oppgraderingsbehov, men gir deg en flott mulighet til å skape ditt eget hjem i naturskjønne omgivelser.

Eiendommen har en solrik tomt og hyggelige uteplasser hvor du kan nyte gode solforhold og rolige omgivelser. Kort vei med bil til skole (ca 11 minutter), barnehage (ca 3 minutter) og dagligvare (ca 7 minutter).



Innhold

Nøkkelinformasjon	2
Om eiendommen	4
Plantegning	44
Tilstandsrapport	46
Egenerklæring	66
Nabolagsprofil	141
Budskjema	150

Om eiendommen

Om boligen

Areal

BRA - i: 153 kvm

BRA totalt: 153 kvm

TBA: 58 kvm

Bruksareal fordelt på etasje

Underetasje/kjeller

BRA-i: 23 kvm Uinnredet kjellerrom og kjellerrom

1. etasje

BRA-i: 93 kvm Gang, bad, soverom, kjøkken og 2 stuer

2. etasje

BRA-i: 37 kvm Gang og 2 soverom

TBA fordelt på etasje

1. etasje

58 kvm Terrasse- og balkongareal

Takstmannens kommentar til arealoppmåling

Arealet i loftsetasjen i denne boligen er vanskelig eller umulig å måle opp helt nøyaktig på grunn av utforming/innredning av rom/bygningskonstruksjoner.

Arealet er fastsatt omtrentlig og skjønnsmessig.

Utvendig carport er ikke tilstandsvurdert eller medregnet i arealer. Målt til 12m² BRA

Tomtetype

Eiet

Tomtestørrelse

1121.3 kvm

Tomtebeskrivelse

Skrånende tomt med flere nivåer. Opparbeidet med noe plen/beplantning og uteplasser. Tomten ligger langs veien, med noe trafikkbelastning.

Eiendommen tilfredsstillter ikke dagens krav til stedfesting av eiendomsgrenser. Grensene er usikre og det vil ofte medføre arealavvik i forhold til eksisterende areal i marka. For å få nøyaktig grensebestemmelse anbefales det å rekvirere ny oppmåling.

Beliggenhet

Eiendommen ligger attraktivt til i rolige og barnevennlige omgivelser på sydsiden av Vesterøy, i populære Utgårdskilen på Hvaler. Området er kjent for sin sjarmerende kystbebyggelse og nærhet til sjøen.

Her bor du med kort gangavstand til flotte badeplasser, svaberg og variert turterreng med kyststier og skogsområder. Dette gir gode muligheter for et aktivt friluftsliv året rundt.

Utgårdskilen har en levende fiskehavn som fortsatt er i drift, og bidrar til et hyggelig og maritimt miljø. I nærområdet finnes også muligheter for å kjøpe fersk fisk og skalldyr.

For barnefamilier er beliggenheten praktisk, med kort vei til barnehage og umiddelbar nærhet til flotte turområder. Barne- og ungdomsskole på Asmaløy ca 11 minutter kjøring fra eiendommen (skolebuss), samt dagligvarebutikk i Ødegårdskilen ca 7 minutter kjørevei. Bussforbindelser til Fredrikstad sentrum.

Adkomst

Eiendommen har adkomst via offentlig vei eller gate. Det vil bli skiltet med visningsskilt ved fellesvisninger.

Barnehage/Skole/Fritid

Barnehager

Hauge barnehage (1-5 år) - cirka 3 min med bil

Asmaløy barnehage (1-5 år) - cirka 11 min med bil

Huser gårdsbarnehage (0-5 år) - cirka 13 min med bil

Skoler

Hvaler barne- og ungdomsskole (1-10 kl.) - 11 min med bil

Sport og trening

Åttekanten treningssenter og aktivitetshus - cirka 3 min med bil - Aktivitetshall, ballspill

2.1 km

SATS Fredrikstad - cirka 20 min med bil

SKY Fitness Fredrikstad - cirka 23 min med bil

Bygningssakkyndig

Terje Frost

Type rapport

Tilstandsrapport

Byggemåte

Enebolig oppført i trekonstruksjon over 1,5 etasjer med kjeller-krypkjeller og lavt kneloft, bygget i 1961. Inngangspartiet ble tilbygget/ombygget på 1990-tallet.

Byggegrunnen består av fjell, med en grunnmur i betong/støp og blokkekonstruksjon. Dreneringen er fra byggeåret 1961.

Veggene er en trekonstruksjon av ukjent utførelse. Fasaden er kledd med malte eternittplater og noe malt trepanel.

Taket er et saltak i trekonstruksjon med undertak av rupanel. Takkonstruksjonen har en sperrekonstruksjon og en skråtakskonstruksjon med ventilering i sperrefakk. Taktekingen består av betongtakstein på hovedtaket og asfaltpapp på tilbygget.

Renner og beslag er utført i lakkert/behandlet stål.

Etasjeskillerne er konstruert som trebjelkelag.

Bygningen har malte trevinduer med 2-lags glass fra perioden 1973/80-tallet og 2000-2013, samt vinduer med enkle glass fra byggeåret i kjelleren. Hovedytterdøren er malt og stammer sannsynligvis fra ombyggingen på 1990-tallet. Balkongdørene er malte tredører med 2-lags glass fra 1979 og 1987.

Verandaen er i impregnert trekonstruksjon med malte materialer i rekkverket. Ved adkomsten er det en tett tretrapp med rekkverk i stål, og en ståltrapp med åpne trinn fører til verandaen.

For mer informasjon se vedlagte tilstandsrapport avholdt 25.03.2026 av Terje Frost for teknisk beskrivelse av eiendommen.

Eiendommen er gjennomgått av en bygningskyndig og det er utarbeidet en tilstandsrapport. Denne er vedlagt salgsoppgaven. Nedenfor følger informasjon om forhold som har fått TG 2, TG 3 og TG IU.

TG2 - Avvik som kan kreve tiltak:

- Utvendig - Takteking

Avvik: Mer enn halvparten av forventet brukstid er passert på undertak.

Undertak av asfaltpapp.

- Utvendig - Veggkonstruksjon

Avvik: Utvendige plater har sprekker/skader.

Mindre elde/sprekkdannelse i eternitt.

- Utvendig - Takkonstruksjon/Loft

Avvik: Det er begrenset/dårlig ventilering av takkonstruksjonen.

Det er begrenset/manglende ventilering mellom isolasjon og undertak.

- Innvendig - Kryp kjeller

Avvik: Det er avvik:

Det er synlig fjell i krypkjellerdelen. Langs fjell er det noe avrenning av vann.

- Tekniske installasjoner - Vannledninger

Avvik: Mer enn halvparten av forventet brukstid er passert på innvendige vannledninger.

- Tekniske installasjoner - Avløpsrør

Avvik: Mer enn halvparten av forventet brukstid er passert på innvendige avløpsledninger.

- Tekniske installasjoner - Ventilasjon

Avvik: Det er påvist mangelfull ventilasjon på ett eller flere rom i boligen.

- Tekniske installasjoner - Andre VVS-installasjoner

Avvik: Mer enn halvparten av forventet brukstid på VVS-installasjoner er oppbrukt.

ukjent tilstand/alder på tanken og pumpesystem.

- Tekniske installasjoner - Varmtvannstank

Avvik: Det er påvist at varmtvannstank er over 20 år

- Tomteforhold - Fuktsikring og drenering

Avvik: Mer enn halvparten av forventet levetid på drenering er overskredet.

• Det er avvik:

Det renner noe vann langs fjell i krypkjeller, se pkt for krypkjeller.

- Tomteforhold - Terrengforhold

Avvik: Det er påvist dårlig fall eller flatt terreng inn mot grunnmur og dermed muligheter for større vannansamlinger.

- Tomteforhold - Utvendige vann- og avløpsledninger

Avvik: Det foreligger ingen dokumentasjon på vannkvaliteten på brønnvannet.

• Mer enn halvparten av forventet brukstid er passert på utvendige vannledninger.

TG3 - Store eller alvorlige avvik:

- Utvendig - Nedløp og beslag

Avvik: Det mangler snøfangere på hele eller deler av taket, noe som var krav på byggemeldingstidspunktet.

• Det mangler tilfredsstillende adkomst til pipe for feier.

Kostnadsestimat: 20 000 - 100 000.

- Innvendig - Pipe og ildsted

Avvik: Pipevanger er ikke synlige.

Pipen har 3 synlige sider. Se feierrapport, Tilsyn utført 31.05.2023.

Registrert pålegg/mangler: JA. Pipe feid Ja 31.05.2023.

Kostnadsestimat: 20 000 - 100 000.

- Våtrom - Generell

Avvik: Våtrommet må oppgraderes for å tåle normal bruk etter dagens krav.

Kostnadsestimat: 100 000 - 200 000.

TG IU - Konstruksjoner som ikke er undersøkt:

- Innvendig - Rom Under Terreng

Avvik: Det er ikke mulig å foreta hulltaking i underetg i utsatte konstruksjoner.

Se vedlagt tilstandsrapport i salgsoppgaven for utfyllende informasjon.

Sammendrag selgers egenerklæring

Boligen selges som et dødsbo.

Selger har ikke kjennskap til eiendommen.

Boligen selges med fullmakt.

Boligselger har kjøpt boligselgerforsikring.

1. Er det bestilt Norgespris på strøm?

Ja

Beskrivelse: Norgespris er en statlig ordning som gir husholdninger tilbud om strøm til fast pris på 50 øre pr. kilowatttime (prisen gjelder frem til 31. Desember 2026).

Ordningen gjelder både boliger og fritidsboliger. Når en bolig med Norgespris bytter eier, vil ny eier fortsatt være bundet til Norgespris ut bindingstiden.

Se vedlagt egenerklæring i salgsoppgaven for utfyllende informasjon.

Innhold

1. etasje: Gang, bad, stue, stue 2, soverom, kjøkken og Innglasset balkong/entrè.

Loft: Gang, to soverom.

Kjeller: Uinnredet kjellerrom og kjellerrom 2.

Standard

I naturskjønne omgivelser på Vesterøy finner du denne sjarmerende eneboligen med fin og tilbaketrukket beliggenhet i populære Utgårdskilen. Eiendommen ligger i et etablert og hyggelig boligområde nær sjøen og vakker skjærgård.

Boligen er opprinnelig oppført i 1961 og bærer preg av sin tid, med en tradisjonell og funksjonell planløsning. Her får du en bolig med mye personlighet og sjel, samtidig som den gir gode muligheter for modernisering og tilpasning etter egne ønsker. Dette er en ypperlig mulighet for deg som ønsker å skape ditt eget hjem i rolige og naturskjønne omgivelser.

Huset går over 1,5 etasje med kjeller, og inneholder blant annet flere stuer, kjøkken, soverom og bad. Planløsningen gir fleksible bruksmuligheter, og det er godt med lagringsplass i kjeller.

Tomten er en skrånende fjelltomt med gode solforhold som gir en luftig og fin uteplass. Her kan du nyte rolige omgivelser og nærheten til naturen – med sjø, svaberg og flotte turområder i kort avstand.

Beliggenheten er svært attraktiv, med umiddelbar nærhet til flotte tur- og rekreasjonsområder, kyststier og badeplasser. Utgårdskilen byr på et aktivt og sjarmerende miljø, med blant annet fiskehavn og muligheter for fersk sjømat.

Dette er en eiendom med stort potensial i et etterspurt område – en flott mulighet for deg som ønsker et hjem nær kysten.

Informasjon fra vedlagt tilstandsrapport:

Kjøkken:

Kjøkkenet har innredning med malte profilerte fronter og benkeplate av heltre med nedfelt oppvaskbeslag. Det er kjøkkenventilator med avtrekk ut. Det er frittstående kjøleskap, oppvaskmaskin og komfyr. Vedr. hvitevarer se pkt. "løsøre og tilbehør" i salgsoppgaven.

Bad:

Badet er fra før byggeforskriftene av 1997. Det foreligger ingen dokumentasjon.

Innvendige overflater:

Gulv: Laminat, tregulv og belegg.

Vegger: Tapet/malt tapet og trepanel.

Himling: Malte plater og trepanel.

Tekniske installasjoner:

- Vannledninger: Innvendige vannledninger er av kobber.

- Avløpsrør: Avløpsrør av plast, delvis fornyet etter byggeår, samt eldre soilrør fra byggeår.

- Ventilasjon: Boligen har naturlig ventilasjon.

- Det er privat grunnboret brønn for vann.

- Varmtvannstank: Varmtvannstanken er på ca. 200 liter, sannsynligvis fra 1980-tallet.

- Elektrisk anlegg: Elektrisk anlegg fra byggeår 1961. El-skap med 20A hovedsikring og 4 fordelingskurser med skrusikringer. Det finnes kursfortegnelse.

- Andre VVS-installasjoner: Egen trykktank for vann i krypkjeller.

- Andre installasjoner: Luft-til-luft varmepumpe fra ca. 2020. Det er ikke utført service utover renhold/støvsuging utført av eier.

Innbo og løsøre

Bransjens liste over løsøre og tilbehør legges til grunn for salget dersom ikke annet fremkommer av salgsoppgaven. Listen følger vedlagt salgsoppgaven. Det er full avtalefrihet om hva som skal følge med bolig og fritidsbolig ved salg. Hvis hvitevarer og/eller annet teknisk utstyr medfølger, gis det ingen garantier i forhold til tilstand, funksjonalitet og levetid på disse.

Hvitevarer

Kun hvitevarer som er spesifikt angitt i salgsoppgaven, følger med. Dette gjelder uavhengig av om hvitevarene eventuelt kan anses som integrerte.

Moderniseringer og påkostninger

Arbeid utført i boligen:

2020:

- Luft til luft varmepumpe fra ca 2020 iflg eier.

2015:

- Utvendige avløpsrør er av plast og er fra 2015.

2013:

- Bygningen har malte trevinduer med 2-lags glass fra tidsrommet 1973/80 tallet samt fra 2000-2013.

2002:

- Renner og beslag i lakkert/behandlet stål.

2001:

- Taktekkingen er av betongtakstein. Papptekking på tilbygget del.

1990:

- Tilbygget/ombygget veranda ved inngangsparti
- malt hovedytterdør, sannsynligvis fra ombygging på 1990 tallet

1987:

- malte balkongdører i tre med 2 lags glass fra 1979 og 1987

Parkering

Det er parkering i carport og plass til flere biler på egen gårdsplass.

Radonmåling

Boligen ligger i rødt aktsomhetsområde for radon. Det er ikke foretatt radonmålinger, og bygget er heller ikke utført med radonsperre.

Det gjøres oppmerksom på utleiers plikt til å radonmåle utleieenheter. Målt årsmiddelverdi skal være under 200 Bq/m³ (becquerel per kubikkmeter) i oppholdsrom. I tillegg skal tiltak for å redusere radonnivået alltid gjennomføres dersom det overstiger 100 Bq/m³. Selger har ikke foretatt radonmåling. Interessenter gjøres oppmerksom på at det som resultat av fremtidige målinger, vil kunne bli nødvendig å treffe radonreduserende tiltak. Slike eventuelle tiltak vil da måtte bekostes og utføres av kjøper.

Diverse

Foretaket og Aktiv-kjeden har flere samarbeidspartnere som tilbyr produkter eller tjenester i forbindelse med gjennomføringen av megleroppdraget:

- I forbindelse med forberedelse av salget, innhenter vi informasjon om eiendommen hovedsakelig fra vår samarbeidspartner Ambita
- Vend Marketplaces, eier av annonseplattformen Finn.no
- Overo leverer oppgjørsskjema og overtakelsesprotokoll. Kundene tilbys ulike leverandører for strøm og alarm avhengig av tilbydere i området. Meglerforetaket mottar betaling for tilleggstjenestene.
- Banker i Eika-alliansen tilbyr finansielle tjenester
- Signicat leverer digitale løsninger for signering av dokumenter
- Vitec Megler, leverer salgsstøttesystemet herunder elektronisk løsning for budgivning

Areal i salgsoppgaven er hentet fra tilstandsrapporten. Boligens areal oppgis i BRA (bruksareal), som deles i underkategoriene BRA-i (arealet innenfor boenheten), BRA-e (arealet utenfor boenheten(e) og som tilhører denne, slik som for eksempel boder hvor adkomsten er utenfor boenheten), og BRA-b (arealet av innglasset balkong, veranda eller altan når denne er tilknyttet boenheten). TBA er arealet av terrasser, åpne balkonger og åpen altan tilknyttet boenheten.

Energi

Oppvarming

Vedfyring og elektrisk oppvarming. Boligen har vedovn, kamin og en luft-til-luft varmepumpe fra ca. 2020.

Følgende avvik/ anmerkninger er registrert hos Hvaler kommune på eiendommen:

Avvik røykløp:

Gjelder: Teglskorstein Plassering: 1.

Innekledd skorstein.

Kommentar:

En teglskorstein må oppstilles slik at alle fire sider er tilgjengelige for inspeksjon med hensyn til eventuelle sprekker i skorsteinen. Innekledd 1 side i stue og 1 side med tapet.

Avvik fra: Forskrift om brannforebygging § 6

Energimerke

Ikke angitt

Informasjon om energiklasse

Alle som skal selge eller leie ut eiendom må som hovedregel energimerke boligen og fremskaffe en energiattest. Unntak gjelder blant annet for frittstående bygninger med bruksareal på mindre enn 50 m². Det er eier som plikter å fremlegge energiattest og eier er selv ansvarlig for at opplysningene er riktige. For ytterligere informasjon se www.enova.no/nb/energimerking/energimerk-din-bolig. Dersom eier har energimerket boligen vil komplett energiattest fås ved henvendelse til megler.

Eier har ikke energimerket eiendommen og interessenter må derfor legge til grunn at eiendommen har energimerke G.

Økonomi

Total prisantydning eksklusiv omkostninger

Kr 2 800 000

Omkostninger kjøper

2 800 000 (Prisantydning)

Omkostninger

70 000 (Dokumentavgift)

300 (Panteattest kjøper)

545 (Tinglysningsgebyr pantedokument)

545 (Tinglysningsgebyr skjøte)

16 900 (Boligkjøperforsikring - fem års varighet (valgfritt))

2 800 (Advokatforsikring for boligeiere - ett års varighet (valgfritt))

71 390 (Omkostninger totalt)

88 290 (med Boligkjøperforsikring - fem års varighet)

91 090 (med Boligkjøperforsikring inkludert ett år med Advokatforsikring for boligeiere)

2 871 390 (Totalpris. inkl. omkostninger)

2 888 290 (Totalpris. inkl. omkostninger (med Boligkjøperforsikring - fem års varighet))

2 891 090 (Totalpris. inkl. omkostninger (med Boligkjøperforsikring inkludert ett år med Advokatforsikring for boligeiere))

Regnestykket forutsetter at det kun tinglyses ett pantedokument og at eiendommen selges til prisantydning. Det tas forbehold om endringer i offentlige avgifter/gebyrer.

Kommunale avgifter

Kr 9 680 for år 2026

Informasjon om kommunale avgifter

Renovasjon privat kr. 5020,-

Branntilsyn over en etg kr. 400,-

Avløp årsgebyr privat kr. 3410,-

Eiendomsskatt privat kr. 5155,-

Avløp antatt forbruk kr. 850,-

Totalt kr. 14835,-

Det er installert vannmåler.

Eiendomsskatt

Kr 5 155 for år 2026

Formuesverdi primærbolig

Kr 1 100 007 for år 2024

Formuesverdi sekundærbolig

Kr 4 400 029 for år 2024

Informasjon om formuesverdi

Stortinget har vedtatt en ny modell for beregning av formuesverdi for bolig. Den nye utregningsmodellen beregner boligverdier basert på grunnkretser i stedet for kommuner, og skal benyttes fra og med inntektsåret 2026.

Dette kan medføre at markedsverdien settes høyere eller lavere enn tidligere, og innebærer at både selger og megler kan benytte tall som ikke nødvendigvis er oppdaterte på tidspunktet for utarbeidelse av salgsoppgaven. Det tas derfor forbehold om at formuesverdien kan bli endret og eventuelt øke ved endelig fastsettelse i skatteåret.

For primærbolig utgjør formuesverdien 25 prosent av beregnet markedsverdi opptil 10 millioner, og deretter 70 prosent av den delen som overstiger dette beløpet. For sekundærbolig utgjør formuesverdien 100 prosent av beregnet markedsverdi.

Ytterligere informasjon finnes på skatteetaten.no.

Kjøper bærer risikoen for eventuell skatteøkning.

Andre utgifter

Utover det som er nevnt under punktet «kommunale avgifter» og fyll inn eventuelle andre relevante punkt, påløper kostnader til for eksempel strøm, fyring/brensel, forsikring, innvendig/utvendig vedlikehold og abonnement til tv og internett.

Tilbud om lånefinansiering

Aktiv Eiendomsmegling samarbeider med sparebankene i Eika Alliansen om formidling av finansielle tjenester. Ta gjerne kontakt med megler for formidling av et uforpliktende tilbud om finansiering. Meglerforetaket kan motta provisjon ved formidling av finansielle tjenester.

Offentlige forhold

Eiendommens betegnelse

Gårdsnummer 47, bruksnummer 73 i Hvaler kommune. Gårdsnummer 47, bruksnummer 74 i Hvaler kommune.

Offentligrettslig pålegg

Det er ikke kjent at det er knyttet kommunale pålegg til denne eiendommen.

Tinglyste heftelser og rettigheter

På eiendommen er det tinglyst følgende heftelser og rettigheter som følger eiendommens matrikkel ved overskjøting til ny hjemmelshaver:

3110/47/73:

11.11.1968 - Dokumentnr: 304439 - Bestemmelse om kloakkledn

Vegvesenets betingelser vedtatt

Gjelder denne registerenheten med flere

Undertegnede søker herved om tillatelse til å legge vannledning/kloakkledning/ stikkrenne under/ langs veg ved eiendommen gnr. 47, bnr. 73-4 i Hvaler kommune. Jeg godtar nedenfor nevnte vilkår for tillatelsen som bindende for meg selv og senere eiere og brukere av eiendommen:

1. Arbeidet må utføres etter anvisning av vegvesenet og slik at trafikken ikke stoppes eller unødig hindres. Eieren og/eller brukeren skal sørge for at arbeidsstedet avsperrers forsvarlig og forsynes med lykter, varselskilter m.v., eller etter de av vegvesenet fastsatte bestemmelser.
2. Når arbeidet er utført, settes vegen i forsvarlig stand etter anvisning av vegvesenet. Eventuell mangelfull istandsetting av vegbane, grøfter, skråninger etc. kan vegvesenet – uten forutgående varsel – utføre for eierens/brukerens regning.
3. Mulig ulempe for ledningsanlegget ved vegvesenets vedlikeholds-, reparasjons- og utbedringsarbeider er vegvesenet uvedkommende.
4. Eieren og/eller brukeren er ansvarlig for all skade som ved ledningsanlegget måtte påføres vegområdet eller tredjemann. Søkeren er forpliktet til selv å henvende seg til telegrafbestyreren på stedet, elektrisitetsverk, vannverk m.v. for å få påvist mulige kabler som kan bli skadet ved gravingen, idet vegvesenet fraskriver seg ethvert ansvar for slik skade.
5. Eieren og/eller brukeren er forpliktet til for egen regning å foreta de endringer med ledningsanlegget – eventuelt fjerne det – som vegvesenet senere måtte finne nødvendig, idet vegvesenets tillatelse bare er gitt midlertidig.
6. Denne erklæring blir å tinglyse på eierens/brukerens kostnad som heftelse på eiendommen.
7. Arbeidet må ikke settes i gang før tinglyst erklæring som nevnt i pkt. 6 foreligger, med mindre vegsjefen har tillatt arbeidet igangsatt på et tidligere tidspunkt. Heller ikke kan arbeidet igangsettes før vegoppsynsmannen eller politiet er varslet og har sørget for å kontrollere at arbeidsstedet er avsperrert og varslet som foreskrevet i pkt. 1.

02.05.1978 - Dokumentnr: 302100 - Jordskifte

Grensegangssak

Gjelder denne registerenheten med flere

Eieren av gnr. 47, bnr. 7 og 105 skal ha rett til avkjøring fra fylkesvegen over bnr. 74 På samme avkjøring som eieren av bnr. 74 bruker i dag og nordover til egen eiendom mellom fylkesvegen og grensemerke nr. 7.

18.02.1961 - Dokumentnr: 300824 - Registrering av grunn
Denne matrikkelenhet opprettet fra:
Knr:3110 Gnr:47 Bnr:7

01.01.2020 - Dokumentnr: 824279 - Omnummerering ved kommuneendring
Tidligere: Knr:0111 Gnr:47 Bnr:73

01.01.2024 - Dokumentnr: 792346 - Omnummerering ved kommuneendring
Tidligere: Knr:3011 Gnr:47 Bnr:73

Overnevnte er kun utdrag fra de tinglyste avtalene. Se vedlagt dokument i salgsoppgaven for utfyllende informasjon.

Ferdigattest/brukstillatelse

Det foreligger hverken midlertidig brukstillatelse eller ferdigattest.

Som et utgangspunkt skal det foreligge ferdigattest for alle bygg. Det ble ved lovendring 1.juli 2015 vedtatt at det ikke utstedes ferdigattest for tiltak det er søkt om før 1.januar 1998. Dette betyr imidlertid ikke at ulovlig oppførte bygg/ulovlige tiltak blir lovlige, men at byggesaken ikke lenger skal avsluttes med ferdigattest.

Kjøper påtar seg risikoen både for fremtidig bruk og eventuelle pålegg relatert til dette, herunder risikoen for om bruken ikke lar seg godkjenne, og alle kostnader forbundet med dette.

Det foreligger ikke tegninger fra kommunen for uten tegninger som kun omhandler tilbygg av vindfang, og megler har derfor ikke kunnet vurdere lovligheten av eiendommens bygningsdeler/bruk.

Kjøper påtar seg risikoen både for fremtidig bruk og eventuelle pålegg relatert til dette, herunder risikoen for om bruken ikke lar seg godkjenne, og alle kostnader forbundet med dette.

Vei, vann og avløp

Adkomstvei: Eiendommen har adkomst via offentlig veg eller gate.

Tilknytning vann: Det er privat grunnboret brønn. Det foreligger ingen dokumentasjon på vannkvaliteten på brønnvannet.

Tilknytning avløp: Eiendommen er tilknyttet offentlig avløpsnett via private stikkledninger.

Regulerings- og arealplaner

Eiendommen følger reguleringsplan Utgård (plan-ID 13) med gjeldende bestemmelser, som er en reguleringsplan som regulerer eiendommen til boliger, kjørevei og felles avkjørsel. Datert 22. januar 1987

Fellesbestemmelser.

Reguleringsområdet er vist med reguleringsgrense på kart i målestokk 1:2000 revidert 11.12.1984.

1. Bygningsrådet kan kreve fremlagt tomtedisperingsplan for hver tomt eller sone sammen med byggemelding for det enkelte bygg.
2. Ingen tomt må beplantes med vegetasjon slik at dette etter bygningsrådets skjønn kan være sjenerende for offentlig ferdsel.
Eksisterende vegetasjon og naturterreng skal i størst mulig utstrekning bevares. Den ubebygde del av tomta skal settes i slik stand at den ikke virker skjemmende på omgivelsene.
3. Farge og materialvalg på all ny bebyggelse skal godkjennes av bygningsrådet.
4. Mindre vesentlige unntak fra disse bestemmelser kan, hvor særlige grunner taler for det, tillates av bygningsrådet innenfor rammen av bygningsloven og byggeforskriftene.

Særbestemmelser.

Boligområder (BI - B31). Denne eiendommen ligger innenfor felt B17.

1. Bygningsrådet kan kreve at det utarbeides bebyggelsesplaner for de enkelte boligområder.
2. I områdene kan oppføres eller ominnredes bygg til boligformål i 1 eller I 1/2 etasje. I 1-etasje hus kan det innredes underetasje der hvor terrenget naturlig tillater det.
3. Bolighusets størrelse skal ikke overstige 20% av tomtens nettoareal. I Kommunekartet for denne eiendommen fremkommer det: $U=0,15$
Uthus eller garasje må ikke være større enn 50 m².
4. Bygningsrådet kan godkjenne frittliggende garasjer der hvor dette er naturlig. Garasje eller uthus kan plasseres i nabogrense.
I tillegg til garasje kreves det 2 biloppstillingsplasser på egen grunn. Garasje- eller uthusplassering skal vises på byggemelding for bolighus.
5. Bebyggelsens plassering, materialbruk, takvinkel og takform skal gis en enhetlig utforming. Stil og materialbruk skal være i harmoni med den eksisterende bebyggelsen. Ved forandring, påbygg o.l. av eksisterende bygg skal den opprinnelige stil og materialbruk beholdes hvis dette forlanges av bygningsrådet.
6. All ny bebyggelse innen områder for boliger skal ha sadeltak med takvinkel fra 25 til 45o.

Bygningsrådet kan kreve at bygninger langs samme vegstrekning får samme takvinkel.

7. Farge på hus skal godkjennes av bygningsrådet.

8. Gjerders utførelse, høyde og farge skal godkjennes av bygningsrådet. Høyde skal normalt ikke overstige 90 cm.

9. Tørkestativer, søppeldunker og oljefat skal plasseres slik at de ikke er til sjenanse for de nærmeste omkringliggende naboer.

Bygningsrådet kan anvisa en slik plassering.

10. Feltene B4 og B3 tillates kombinert med serviceformål.

Overnevnte er kun et utdrag fra bestemmelser som er vedlagt i salgsoppgaven.

Eiendommen følger Kommuneplan 2019-2031, ikrafttredelse 20. juni 2019.

Eiendommen er i kommuneplanen avsatt til bebyggelse og anlegg og veg.

Berørte datasett:

Radonutsatt område, Kvikkleire, Støysoner

Adgang til utleie

Det er ikke kjent at det foreligger offentligrettslige regler som er til hinder for at hele eiendommen leies ut.

Legalpant

Kommunen har legalpant i eiendommen for forfalte krav på eiendomsskatt og kommunale avgifter/gebyrer.

Konsesjon

Eiendommen ligger i en kommune med 0-konsesjon. Det er derfor boplikt på eiendommen. Det må fylles ut egenerklæring om konsesjonsfrihet ved kjøp der kjøper bekrefter at eiendommen skal benyttes til helårsbolig.

Kontraktsgrunnlag

Kjøpsbetingelser

Eiendommen skal overleveres til kjøper i tråd med det som er avtalt. Det er viktig at kjøper setter seg grundig inn i alle salgsdokumentene, herunder salgsoppgave, tilstandsrapport og selgers egenerklæring. Kjøper anses kjent med forhold som er tydelig beskrevet i salgsdokumentene. Forhold som er beskrevet i salgsdokumentene kan ikke påberopes som mangler. Dette gjelder uavhengig av om kjøper har lest dokumentene. Alle interessenter oppfordres til å undersøke eiendommen nøye, gjerne sammen med fagkyndig, før bud inngis. Kjøper som velger å kjøpe usett, kan som hovedregel ikke gjøre gjeldende som mangel noe kjøper burde blitt kjent med ved undersøkelse av eiendommen, eller som er tydelig beskrevet i salgsdokumentene. Hvis noe trenger avklaring, anbefaler vi at kjøper rådfører seg med eiendomsmegler eller en fagkyndig før det legges inn bud.

Kjøper har krav på at eiendommen er i henhold til avtalen. Hvis det ikke er avtalt noe særskilt, kan eiendommen ha en mangel dersom den ikke er slik kjøper må kunne forvente ut ifra blant annet boligens alder, type og synlige tilstand. Det samme gjelder hvis det er holdt tilbake eller gitt uriktige opplysninger om eiendommen som ikke er rettet i tide på en tydelig måte, og man må gå ut fra at opplysningen har virket inn på avtalen. En bolig som har blitt brukt i en viss tid, har vanligvis blitt utsatt for slitasje, og skader kan ha oppstått. Slik bruksslitasje må kjøper regne med, og det kan avdekkes enkelte forhold etter overtakelse som gjør utbedringer nødvendig. Normal slitasje og skader som trenger utbedring, er innenfor hva kjøper må forvente, og vil ikke utgjøre en mangel.

Boligen kan også ha en mangel hvis opplyst areal avviker fra faktisk størrelse. Avviket må være minst 2 prosent, og minst 1 kvadratmeter. Det er likevel ikke en mangel dersom selger godtgjør at kjøperen ikke la vekt på opplysningen, jf. avhendingsloven § 3-3 (2).

Ved beregning av et eventuelt prisavslag eller erstatning, må kjøper selv dekke tap/kostnader opp til et beløp på kr 10 000 (egenandel). Egenandel kommer først på tale når det er konstatert mangel ved eiendommen.

Hvis kjøper ikke er forbruker, selges eiendommen "som den er", og selgers ansvar er da begrenset, jf. avhl. § 3-9, første ledd 2. pkt. Avhl. § 3-3 (2) fravikes, og hvorvidt et innendørs arealavvik karakteriseres som en mangel vurderes etter avhl. § 3-8. Informasjon om kjøpers undersøkelsesplikt, herunder oppfordringen om å undersøke eiendommen nøye, gjelder også for kjøpere som ikke anses som forbrukere. Med forbrukerkjøp menes kjøp av eiendom når kjøperen er en fysisk person som ikke hovedsakelig handler som ledd i næringsvirksomhet.

Overtakelse

Overtakelse etter nærmere avtale med selger.

Dersom annet ikke avtales, sendes skjøte/hjemmelsdokument for tinglysing i etterkant av overtakelse.

Kjøper vil ikke ha tilgang til eiendommen i perioden mellom budaksept og overtakelse.

Budgivning

Budgivning i forbrukerforhold

Budgivere oppfordres til å legge inn bud elektronisk. Dette gjøres på eiendommens hjemmeside på aktiv.no, ved å bruke «Gi bud»-knappen. Ved elektronisk budgivning, samtykker budgiver til elektronisk kommunikasjon. Eiendomsmegler skal legge til rette for en forsvarlig avvikling av budrunden og kan ikke videreformidle bud med en kortere akseptfrist enn kl. 12.00 første virkedag etter siste annonserte visning. Etter klokken 11:30 anbefaler vi akseptfrist på minimum 30 minutter. Bud bør legges inn i god tid før konkurrerende buds akseptfrist utløper. Megler kan ikke formidle bud med forbehold om at budet, eller forbehold i budet (hemmelige bud/hemmelige forbehold), skal holdes skjult for andre budgivere og interessenter.

For øvrig henvises til forbrukerinformasjon om budgivning i salgsoppgaven.

Oppdragsgiver er oppfordret til å ikke ta imot bud direkte fra budgiver, men å henvise budgiver videre til megler. Som kjøper vil du få forelagt kopi av budjournal. Alle bud vil bli gjort kjent for kjøper og selger i handelen. Øvrige budgivere kan be om å få en kopi av budjournal i anonymisert form.

Budgivning utenfor forbrukerforhold

Budgivere oppfordres til å legge inn bud elektronisk. Dette gjøres på eiendommens hjemmeside på aktiv.no, ved å bruke «Gi bud»-knappen. Ved elektronisk budgivning, samtykker budgiver til elektronisk kommunikasjon. Det anbefales at hvert bud har en akseptfrist som muliggjør en forsvarlig avvikling av budrunden. Vi anbefaler minimum 30 minutter akseptfrist. Oppdragsgiver er oppfordret til å ikke ta imot bud direkte fra budgiver, men å henvise budgiver videre til megler. Megler kan ikke formidle bud med forbehold om at budet, eller forbehold i budet (hemmelige bud/hemmelige forbehold), skal holdes skjult for andre budgivere og interessenter.

Opplysningene i salgsoppgaven er godkjent av selger. Alle interessenter oppfordres imidlertid til grundig besiktigelse av eiendommen, gjerne sammen med fagmann før bud inngis.

Etter aksept av bud, vil eiendommens salgssum bli meddelt de som ev. måtte etterspørre denne. Eiendommens salgssum vil bli offentlig tilgjengelig ved overføring av hjemmel.

Betalingsbetingelser

Med mindre annet er avtalt forutsettes det at kjøpesum inkludert omkostninger er innbetalt og disponibelt på meglerforetakets klientkonto innen overtakelse.

Kjøpesummen skal innbetales fra norsk finansinstitusjon og/eller fra kjøpers egen konto i norsk finansinstitusjon.

Hvitvaskingsreglene

Megler har plikt til å gjennomføre kundetiltak. Hvis kjøper ikke bidrar til at megler får gjennomført kundetiltak og dette fører til at transaksjonen ikke kan gjennomføres eller blir forsinket, misligholder kjøper avtalen. Etter 30 dager er misligholdet vesentlig. Dette gir selger rett til å heve og gjennomføre deknings salg for kjøpers regning.

Personopplysninger

Personopplysninger blir behandlet i samsvar med personopplysningsloven.

Boligselgerforsikring

Det gjøres spesielt oppmerksom på at boligen selges for et dødsbo. Megler gjør særlig oppmerksom på at selger ikke har bebodd den eiendom som legges ut for salg. Selger har derfor ikke spesifikk kunnskap om eiendommen, og har i begrenset grad kunnet supplere og/eller kontrollere opplysningene i denne salgsoppgaven. Det kan i denne sammenheng eksistere feil og skader på eiendommen som ikke er spesifikt opplyst. Kjøper oppfordres til å foreta en særlig grundig besiktigelse, gjerne med bistand av teknisk sakkyndig.

Boligkjøperforsikring

Vedlagt i salgsoppgaven følger informasjon om Boligkjøperforsikring Pluss og Boligkjøperforsikring fra HELP Forsikring AS. Boligkjøperforsikring er en rettshjelpsfor sikring som gir trygghet og profesjonell juridisk hjelp dersom det oppdages uventede feil eller mangler ved boligen de neste fem årene. Boligkjøperforsikring Pluss har samme dekning som boligkjøperforsikring, med tillegg av fullverdig advokathjelp på viktige rettsområder i privatlivet. Les mer om begge forsikringene i vedlagte materiell eller på help.no. Det gjøres oppmerksom på at boligkjøperforsikring kun kan tegnes av forbruker. Meglerforetaket mottar kr 4 900/5 100/5 800 i kostnadsgodtgjørelse, avhengig av boligtype, samt et tillegg på kr 1 000 ved salg av Boligkjøperforsikring Pluss.

Dødsbo

Det gjøres spesielt oppmerksom på at boligen selges for et dødsbo. Arvingene (selgerne) har ikke bebodd eiendommen og har ingen kunnskap vedrørende eiendommen og eiendommens beskaffenhet utover det som her fremgår av salgsoppgaven. Kjøper oppfordres til å foreta en særlig grundig besiktigelse, gjerne med bistand fra teknisk sakkyndig.

Meglere vederlag

Det er avtalt provisjonsbasert vederlag tilsvarende 1,80% av kjøpesum for gjennomføring av salgsoppdraget. I tillegg er det avtalt at oppdragsgiver skal dekke:

5 400 Fotograf

0 Garanti-premie/inneståelse

2 250 Interiørveiledning/styling

5 950 Kommunale opplysninger

22 200 Markedspakke

9 700 Oppgjørshonorar inkl garanti-premie/inneståelse

0 Søk eiendomsregister og elektronisk signering

13 950 Tilretteleggingsgebyr

0 Visninger/overtakelse kr 2.800,- per stk. (Inntil 2 stk gratis)

545 Tinglysningsgebyr pantedokument med urådighet

290 Utlegg utskrift av heftelser/servitutter kr 290,- pr. stk

Totalt kr: 109 850

Dersom handel ikke kommer i stand eller oppdraget sies opp, har megler krav et rimelig vederlag stort kr 13.900 for utført arbeid.

Ansvarlig megler

Lars-Ketil Liane

Eiendomsmegler MNEF

lars-ketil.liane@aktiv.no

Tlf: 950 92 360

Oppdragstaker


Aktiv Fredrikstad AS, organisasjonsnummer 898489582

Nygaardsgata 49, 1607 FREDRIKSTAD

Salgsoppgavedato

17.04.2026








































Plantegning

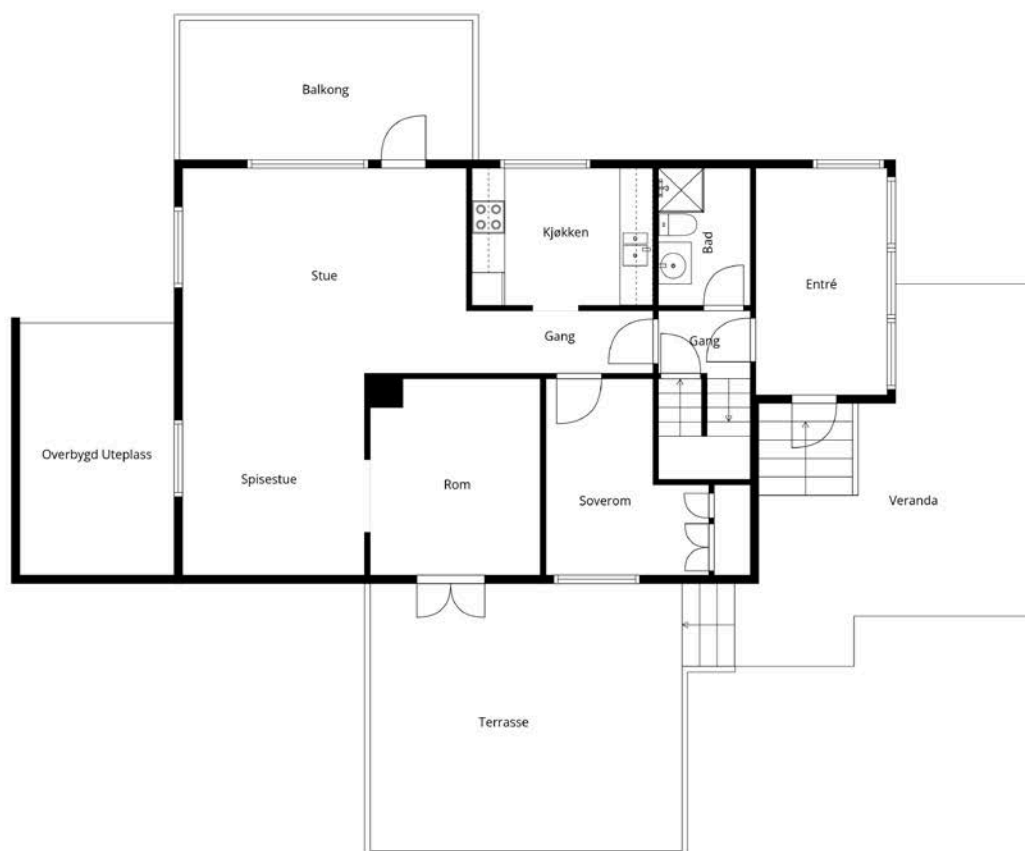


FOTO
etetera

Tegningen Lages Med Cubicasa-teknologi. Ikke Målbar Tegning, Avvik Kan Forekomme.



Plantegningen er ikke i målestokk og noe avvik kan forekomme.
Megler/selger tar ikke ansvar for evt. feil.

Plantegning



FOTO
etetera

Tegningen Lages Med Cubicasa-teknologi. Ikke Målbar Tegning, Avvik Kan Forekomme.



Plantegningen er ikke i målestokk og noe avvik kan forekomme.
Megler/selger tar ikke ansvar for evt. feil.

Plantegning

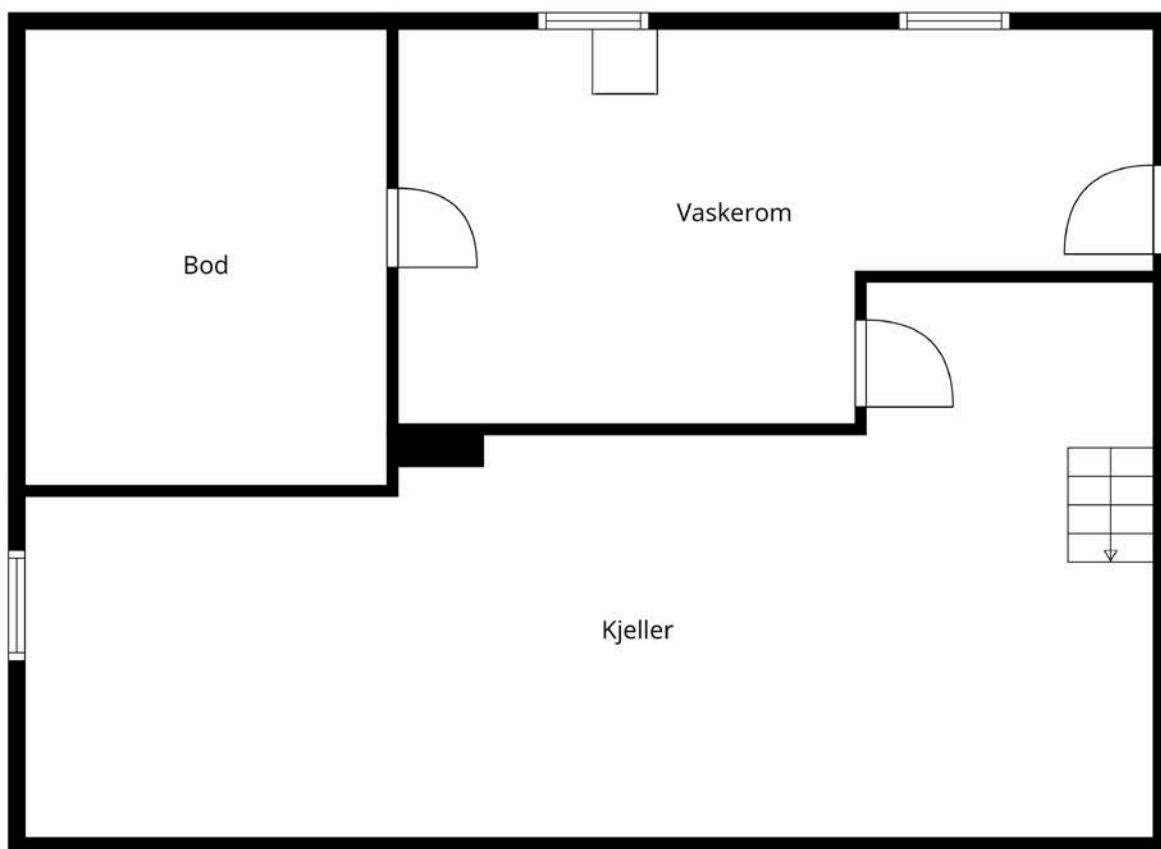


FOTO
etetera

Tegningen Lages Med Cubicasa-teknologi. Ikke Målbar Tegning, Avvik Kan Forekomme.



Plantegningen er ikke i målestokk og noe avvik kan forekomme.
Megler/selger tar ikke ansvar for evt. feil.


Vedlegg

Tilstandsrapport

 Enebolig

 Utgårdsveien 75 , 1684 VESTERØY

 HVALER kommune

 gnr. 47, bnr. 73

Sum areal alle bygg: BRA: 153 m² BRA-i: 153 m²



Befaringsdato: 25.03.2026

Rapportdato: 15.04.2026

Oppdragsnr.: 19389-1279

Eiendomsverdi ref nr: RH1094

Autorisert foretak: A1 Fredrikstad Eiendomstaksering AS



Tilstandsrapporten er gyldig ett år fra rapportdato. Oppstår det skader eller skjer det endringer på eiendommen, bør du som selger be om en oppdatert tilstandsrapport.

A1 FREDRIKSTAD EIENDOMSTAKSERING AS

A1 Fredrikstad Eiendomstaksering drives av Byggmester og Takstingeniør Terje Frost, som har mer enn 30 års erfaring i bygg og eiendomsbransjen. Frost er utdannet ved Norges Eiendomsakademi (NEAK), og sertifisert hos Norsk Takst, Norges ledende operatør innen boligtaksering. Dette er et nødvendig kvalitetsstempel på den profesjonalitet og kompetanse som behøves i dagens eiendomsmarked og gjør det mulig å overføre visjonen til handling.



Rapportansvarlig

Terje Frost

a1eiendomstaksering@gmail.com

906 14 077

Dette trenger du å vite om tilstandsrapporten



Hva er en tilstandsrapport?

En tilstandsrapport beskriver synlige skader/avvik eller tegn på skader/avvik på boligen. Rapporten fremhever vanligvis ikke positive egenskaper ved boligen.



Hva vurderer en bygningsakkyndig?

Den bygningsakkyndige vurderer boligen ut fra hva man kan forvente av en bygning av samme alder og type. Vurderingen gjøres som regel mot hvordan det var vanlig å bygge og regler som gjaldt da boligen ble oppført (søknadstidspunktet). Forhold som er vanlige for bygningens alder, slik som slitasje etter normal bruk regnes ikke som avvik.



Hva inneholder tilstandsrapporten?

Den bygningsakkyndige undersøker rom og bygningsdeler slik det kommer frem av [Forskrift til avhendingsloven](#). Tilstandsrapporten inneholder bare avvik som den bygningsakkyndige kan se eller kontrollere med enkle hjelpemidler. Det gjøres ikke nærmere undersøkelser slik som åpning av vegger eller andre bygningsdeler. I vegg mot våtrom og rom under terreng kan det borres et hull for å gjøre enkle undersøkelser slik som fuktøk.

Når du kjøper en brukt bolig

Når du kjøper en brukt bolig, er det viktig å være oppmerksom på at dette ikke kan sammenlignes med å kjøpe en ny bolig. Måten boligen ble bygget på kan være annerledes enn i dag. Bygninger svekkes over tid, og utsettes for slitasje blant annet på grunn av bruk og vær og vind. Mange boliger fornyes helt eller delvis, noen i flere omganger, eller det oppføres tilbygg. Særlig for boliger som er pusset opp eller endret, er det viktig å merke seg at fornyelse av overflater ikke nødvendigvis betyr at bygningsdeler under er forbedret.

Vurdering mot byggeregler

Den bygningsakkyndige vil vurdere boligen mot hvordan det var vanlig å bygge og regler som gjaldt på søknadstidspunktet. Den bygningsakkyndige ser etter avvik som har betydning for og som reduserer boligens funksjon og verdi, og som kommer frem av forskrift til avhendingslova.

Tilstandsrapporten beskriver ikke hele boligen

BYGNINGSSAKKYNDIGE SER FOR EKSEMPEL IKKE PÅ

- vanlig slitasje og normal vedlikeholdstilstand
- bagatellmessige forhold som ikke påvirker bygningens bruk eller verdi vesentlig
- skjulte installasjoner
- installasjoner utenfor bygningen
- full funksjonstesting av el- og VVS-installasjoner
- geologiske forhold og bygningens plassering på grunnen
- bygningens planløsning
- bygningens innredning
- løssøre slik som hvitevarer
- utendørs svømmebasseng og pumpeanlegg
- bygningens estetikk og arkitektur
- bygningens lovlighet (bortsett fra bruksendringer, brannceller og forhold som åpenbart kan påvirke helse, miljø og sikkerhet)
- fellesarealer (med mindre boligeier har vedlikeholdsplikt for fellesarealer og dette er kjent for bygningsakkyndig, eller fellesarealet har en særlig tilknytning til boligen).

© iVerdi 2023

Malen til denne rapporten, inkludert standardtekstene fra Verdi er vernet etter åndsverkloven og kan kun benyttes av av kunder hos iVerdi. For andre aktører er eksemplarframstilling av malen og standardtekster, som utskrift og annen kopiering til bruk som grunnlag for tilsvarende rapporter, bare tillatt når det er hjemlet i lov (kopiering til privat bruk, sitat o.l.) eller avtale med iVerdi ([Hjem-iVerdi](#)).

Utnyttelse i strid med lov eller avtale kan medføre erstatnings- og straffeansvar.

Dette trenger du å vite om tilstandsrapporten

Tilstanden vurderes med ulike tilstandsgrader

Tilstanden gir uttrykk for en gitt forventet tilstand, blant annet vurdert ut fra alder og normal bruk. Ved Tilstandsgrad 0 (TG0) og Tilstandsgrad 1 (TG1) gir den bygningssakkyndige normalt ingen begrunnelse for valg av tilstandsgrad. Grunnen er at bygningen eller bygningsdelen da bare har normal slitasje. Ved skjulte konstruksjoner kan alder alene avgjøre tilstandsgrad. Når bygningssakkyndige anbefaler tiltak, for eksempel utbedringer, må brukeren av rapporten vurdere om tiltakene er nødvendige og lønnsomme.

Når den bygningssakkyndige velger tilstandsgrad, baseres vurderingen på faste kriterier som følger av gjeldende bransjestandard for Teknisk tilstandsanalyse ved omsetning av bolig og Forskrift til avhendingslova.



TILSTANDSGRAD 0, TG0: INGEN AVVIK

Bygningsdelen skal være tilnærmet ny, ikke vise tegn på slitasje og det skal være lagt frem dokumentasjon på faglig god utførelse. Det er ingen merknader til delen.



TILSTANDSGRAD 1, TG1: MINDRE AVVIK

Bygningsdelen skal bare ha normal slitasje, og strakstiltak skal ikke anses som nødvendig. Graden kan også brukes når delen er ny, men der dokumentasjon på faglig god utførelse mangler.



TILSTANDSGRAD 2, TG2: VESENTLIGE AVVIK OG MINDRE AVVIK SOM ETTER NS 3600 GIR TG 2

Bygningsdelen skal enten ha feil utførelse, en skade eller symptomer på skade, sterk slitasje eller nedsatt funksjon. Graden gis når bygningsdelen trenger vedlikehold eller tiltak i nær fremtid. Graden skal også brukes når delen er gammel og det er grunn til å varsle om faren for skader på grunn av alderen, eller når det er grunn til å overvåke delen spesielt på grunn av fare for større skader eller følgeskader.



TILSTANDSGRAD 3, TG3: STORE ELLER ALVORLIGE AVVIK

Denne tilstandsgraden brukes ved kraftige tegn på forhold som man må regne med trenger utbedring straks eller innen kort tid. Det er påvist funksjonssvikt eller sammenbrudd.



IKKE UNDERSØKT/IKKE TILGJENGELIG FOR UNDERSØKELSE

Det kan være avvik/skader som ikke er avdekket.

Informasjon om utbedringskostnader

Utbedringskostnadene i rapporten er sjablongmessige anslag basert på observerte forhold som feil, skader eller uregelmessigheter, samt foreslåtte tiltak. Disse anslagene er veiledende, angis i fem intervaller, er basert på generelle erfaringstall, og må ikke forveksles med konkrete pristilbud fra håndverkere eller entreprenører. Faktiske kostnader kan variere betydelig, avhengig av individuelle valg, materialpriser og markedsforhold. For å få en nøyaktig vurdering av utbedringskostnadene anbefales ytterligere undersøkelser og innhenting av flere pristilbud fra kvalifiserte fagfolk. Slike anslag gis for TG3, der dette er mulig.



Tiltak under kr 20 000



Tiltak mellom kr 20 000 – 100 000



Tiltak mellom kr 100 000 – 200 000



Tiltak mellom kr 200 000 – 500 000



Tiltak over kr 500 000

Beskrivelse av eiendommen

Eldre enebolig, oppført i trekonstruksjon over 1,5 etasjer samt kjeller-krypkjeller og lavt kneloft. Opprinnelig bygget i 1961, tilbygget/ombygget inngangsparti på 1990 tallet. Saltak i trekonstruksjon, undertak av rupanel teknet med betongtakstein for hovedtaket og asfaltplapp på tilbygget del. Grunnmur i betong/støp og blokkekonstruksjon.

Enkle overflater utstyr og innredninger fra byggeårene samt vedlikeholdsoppdatering og oppussing. Bad fra byggeår og kjøkken er byttet etter byggeår. Noe/normal elde og bruksslitasje generelt. Normalt behov for utskifting og oppussing. Våtrom må totalrehabiliteres for å tåle dagens brukerkrav. Enkelte bygningsdeler fra byggeår må påregnes å skiftes ut, normal elde/slitasje.

Enebolig - Byggeår: 1961

UTVENDIG

[Gå til side](#)

Taktekkingen er av betongtakstein. Papptekking på tilbygget del. Taket er besiktiget fra takfot i stige. Siden taket (takkonstruksjon, takteking og skorstein) kun er observert fra takfot i stige, er vurderingen begrenset av dette. Det er ikke sikkerhetsmessig forsvarlig å bevege seg ut på taket. Selv om det ikke er avdekket skader under befaringen, betyr ikke dette at det ikke foreligger skader som en besiktigelse på taket kan avdekke. Vær oppmerksom på denne risikoen. En undersøkelse på taket kan utføres av en fagperson under tilstrekkelige sikkerhetsforhold.

Renner og beslag i lakkert/behandlet stål.

Veggene har trekonstruksjon av ukjent utførelse. Fasade har kledning med malte eternittplater samt noe malt trepanel. Takkonstruksjonen har sperrekonstruksjon. Skråtakskonstruksjon med ventilering i sperrefakk, ingen inspeksjonsmulighet, utover kontroll fra kneloft.

Bygningen har malte trevinduer med 2-lags glass fra tidsrommet 1973/80 tallet samt fra 2000-2013. Vinduer med enkle glass fra byggeår i kjeller.

Bygningen har malt hovedytterdør, sannsynligvis fra ombygging på 1990 tallet og malte balkongdører i tre med 2 lags glass fra 1979 og 1987.

Veranda i impregnert trekonstruksjon, malte materialer i rekkverk. Tett tretrapp med rekkverk i stål ved adkomst. Ståltrapp med åpne trinn til veranda.

INNVENDIG

[Gå til side](#)

Innvendig er det gulv av laminat, tregulv og belegg. Veggene har tapet/malt tapet og trepanel. Innvendige tak har malte plater og trepanel.

Etasjeskiller er av trebjelkelag.

Boligen har mursteinspipe, vedovn og kamin. Samt luft til luft varmepumpe.

Rom under terreng: Gulvet er av betong. Veggene har betong/mur. Hulltaking er ikke foretatt da det ikke er fysisk mulig pga tilliggende konstruksjoner.

Bygningen har krypkjeller under trebjelkelag og stubbegulv.

Boligen har lakkert/malte tretrapper.

Innvendig har boligen finerdører/fyllingsdører.

VÅTROM

[Gå til side](#)

Bad

Aktuell byggeforskrift er byggeforskrifter fra før 1997.

Dokumentasjon: ingen dokumentasjon.

Hulltaking er ikke foretatt da det ikke er fysisk mulig pga tilliggende konstruksjoner. (kjøkkeninnredning, motstående vegg) Ikke avdekket unormale fuktsymptomer med overflatesøk med protimeter SM

KJØKKEN

[Gå til side](#)

Kjøkkenet har innredning med malte profilerte fronter. Benkeplaten er av heltre med nedfelt oppvaskbeslag. Det er frittstående kjøleskap, oppvaskmaskin og komfyr.

Det er kjøkkenventilator med avtrekk ut.

TEKNISKE INSTALLASJONER

[Gå til side](#)

Innvendige vannledninger er av kobber.

Det er avløpsrør av plast, delvis fornyet etter byggeår. Samt eldre soillrør fra byggeår

Boligen har naturlig ventilasjon.

Egen trykktank for vann i krypkjeller.

Varmtvannstanken er på ca. 200 liter. Sannsynligvis fra 1980 tallet

El anlegg fra byggeår. El skap med 20A hovedsikring og 4 fordelingskurser med skrusikringer.

TOMTEFORHOLD

[Gå til side](#)

Det er byggegrunn av fjell.

Dreneringen er fra 1961.

Bygningen har grunnmur i betong/støp og blokkekonstruksjon. Skrånende fjelltomt.

Utvendige avløpsrør er av plast og er fra ca 2015. Det er offentlig avløp via private stikkledninger. Utvendige vannledninger er av ukjent type og er fra 1961. Det er privat grunnboret brønn. Ny vannledning er iflg eier nedgravet i grøft sammen med avløpsledningen ned til kum ved veien.

FORHOLD SOM ÅPENBART KAN MEDFØRE FARE FOR HELSE, MILJØ OG SIKKERHET

[Gå til side](#)

Boligen ligger i rødt aktsomhetsområde for radon, målinger og evt tiltak bør utføres. Se forøvrig opplising under punktet.

Arealer

[Gå til side](#)

Forutsetninger og vedlegg

[Gå til side](#)

Lovlighet

[Gå til side](#)

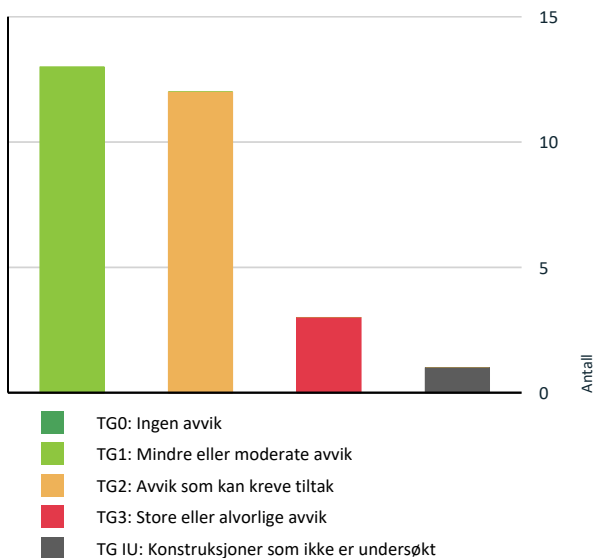
Enebolig

- Det foreligger ikke tegninger

Det er ikke hentet tegninger fra kommunens arkiv. Ytterligere kontroll anbefales. Det foreligger godkjente tegninger for tilbygg/påbygg ved adkomst i 1990

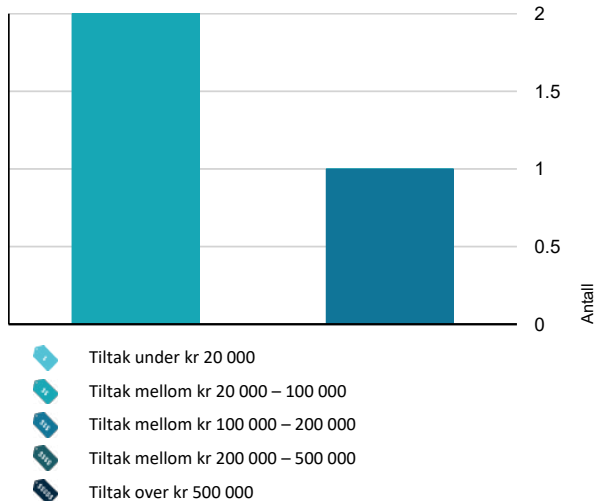
Sammendrag av boligens tilstand

Fordeling av tilstandsgrader



Vil du vite mer om tilstandsgrader? Se side 4.

Anslag på utbedringskostnad



Hva er anslag på utbedringskostnad? Se side 4.

Spesielt for dette oppdraget/rapporten

Takstmannens mandat er å utarbeide en Tilstandsrapport for eiendommen med adresse Utgårdsveien 75 i Hvaler kommune. Rapporten er bestilt av Lars Ketil Liane på vegne av eierne. Hensikten med oppdraget er å kartlegge bygningens tekniske tilstand i forbindelse med salg. Arealer og øvrige opplysninger er hentet fra eierne på befaringen og tilsendte opplysninger/dokumenter fra megler, arealer fra oppmåling, opplysninger fra eiendomsverdi.no og tilstandsvurdering på befaringen. Det er brukt fuktindikator av typen Protimeter SM. Offentlige pålegg samt reguleringsbestemmelser og øvrige kommunale forhold, utover matrikelopplysninger fra kommunens kartsider, er ikke kontrollert av takstmannen. Utvendige fasader, yttertak og pipe er kun besiktiget fra bakkenivå.

Tilstandsanalysen følger forskrift til avhendingslova (tryggere bolighandel). Bygg, bygningsdeler eller rom som ikke er nevnt i forskriften, er ikke tilstandsvurdert. Tilleggsbygg som garasje og uthus er ikke tilstandsvurdert, men en enkel beskrivelse er gitt.

Oppsummering av avvik

Vil du vite mer? Se på rommet eller bygningsdelen senere i rapporten.

Enebolig

TG 3 STORE ELLER ALVORLIGE AVVIK

- ! **Utvendig > Nedløp og beslag** [Gå til side](#)
- ! **Innvendig > Pipe og ildsted** [Gå til side](#)
- ! **Våtrom > Etasje > Bad > Generell** [Gå til side](#)

TG IU KONSTRUKSJONER SOM IKKE ER UNDERSØKT

- ! **Innvendig > Rom Under Terreng** [Gå til side](#)

TG 2 AVVIK SOM KAN KREVE TILTAK

- ! **Utvendig > Takteking** [Gå til side](#)
- ! **Utvendig > Veggkonstruksjon** [Gå til side](#)
- ! **Utvendig > Takkonstruksjon/Loft** [Gå til side](#)
- ! **Innvendig > Kryp Kjeller** [Gå til side](#)
- ! **Tekniske installasjoner > Vannledninger** [Gå til side](#)
- ! **Tekniske installasjoner > Avløpsrør** [Gå til side](#)
- ! **Tekniske installasjoner > Ventilasjon** [Gå til side](#)

Sammendrag av boligens tilstand

❗ Tekniske installasjoner > Andre VVS-installasjoner [Gå til side](#)

❗ Tekniske installasjoner > Varmtvannstank [Gå til side](#)

❗ Tomteforhold > Fuktsikring og drenering [Gå til side](#)

❗ Tomteforhold > Terrengforhold [Gå til side](#)

❗ Tomteforhold > Utvendige vann- og avløpsledninger [Gå til side](#)

HELSE, MILJØ OG SIKKERHET

Forhold som åpenbart kan medføre fare for helse, miljø og sikkerhet

- ⚠ Åpninger i rekkverk er større enn dagens forskriftskrav til rekkverk i innvendige trapper. [Gå til side](#)
- ⚠ Åpninger i rekkverk på utvendige trapper er ikke i henhold til krav i dagens forskrifter.
- ⚠ Det er ikke foretatt radonmålinger, og bygget er heller ikke utført med radonsperre.
- ⚠ Det mangler håndløper på vegg i det innvendige trappeløpet.
- ⚠ Rekkverket på balkong eller terrasse er for lavt i forhold til dagens krav.
- ⚠ Rekkverkshøyder er under dagens forskriftskrav til rekkverk i innvendige trapper.
- ⚠ Rekkverkshøyder er under dagens forskriftskrav til rekkverk i utvendige trapper.

Tilstandsrapport

ENEBOLIG



Byggeår

1961

Kommentar

Eiers opplysning.

Anvendelse

Bolig tatt i bruk

Standard

Normal standard på bygget ut ifra alder/konstruksjon - jamfør beskrivelse under konstruksjoner.

Vedlikehold

Bygget er jevnlig vedlikeholdt.

Tilbygg / modernisering

1990	Ombygging	Tilbygget/ombygget veranda ved inngangsparti
------	-----------	--

UTVENDIG

Taktekking

Punktet må sees i sammenheng med Takkonstruksjon/Loft

Beskrivelse

Taktekkingen er av betongtakstein. Papptekking på tilbygget del. Taket er besiktiget fra takfot i stige. Siden taket (takkonstruksjon, taktekking og skorstein) kun er observert fra takfot i stige, er vurderingen begrenset av dette. Det er ikke sikkerhetsmessig forsvarlig å bevege seg ut på taket. Selv om det ikke er avdekket skader under befaringen, betyr ikke dette at det ikke foreligger skader som en besiktigelse på taket kan avdekke. Vær oppmerksom på denne risikoen. En undersøkelse på taket kan utføres av en fagperson under tilstrekkelige sikkerhetsforhold.

Årstall: 2001

Kilde: Eier

Vurdering av avvik:

- Mer enn halvparten av forventet brukstid er passert på undertak.

Undertak av asfaltapp.

Konsekvens/tiltak

- Tidspunkt for utskiftning av undertak nærmer seg.
- Overvåk tilstanden jevnlig. For å få tilstandsgrad 0 eller 1 må tekkingen skiftes ut, men tidspunktet for når dette er nødvendig er vanskelig å si noe om.



TG 3 Nedløp og beslag

Beskrivelse

Renner og beslag i lakkert/behandlet stål.

Årstall: 2002

Kilde: Eier

Vurdering av avvik:

- Det mangler snøfangere på hele eller deler av taket, noe som var krav på byggemeldingstidspunktet.
- Det mangler tilfredsstillende adkomst til pipe for feier.

Konsekvens/tiltak

- Stigetrinn for feier må monteres.
- Det må monteres snøfangere for å oppfylle byggeårets krav.

Kostnadsestimat: 20 000 - 100 000



TG 2 Veggkonstruksjon

Beskrivelse

Veggene har trekonstruksjon av ukjent utførelse. Fasade har kledning med malte eternittplater samt noe malt trepanel.

Vurdering av avvik:

- Utvendige plater har sprekker/skader.

Mindre elde/sprekkdannelse i eternitt.

Konsekvens/tiltak

- Andre tiltak:

Følge med på utvikling. Vedlikehold. Svikt i ytterkledning kan føre til fukt/råtedannelse i veggkonstruksjonen.

TG 2 Takkonstruksjon/Loft

Punktet må sees i sammenheng med Taktekking

Beskrivelse

Tilstandsrapport

Takkonstruksjonen har sperrekonstruksjon. Skråtakskonstruksjon med ventilering i sperrefakk, ingen inspeksjonsmulighet, utover kontroll fra kneloft.

Vurdering av avvik:

- Det er begrenset/dårlig ventilering av takkonstruksjonen.

Det er begrenset/manglende ventilering mellom isolasjon og undertak.

Konsekvens/tiltak

- Lufting/ventilering bør forbedres.

Manglende ventilering utgjør fare for kondensering og fukt/råtedannelse.



! TG 1 Vinduer

Beskrivelse

Bygningen har malte trevinduer med 2-lags glass fra tidsrommet 1973/80 tallet samt fra 2000-2013. Vinduer med enkle glass fra byggeår i kjeller.

! TG 1 Dører

Beskrivelse

Bygningen har malt hovedytterdør, sannsynligvis fra ombygging på 1990 tallet og malte balkongdører i tre med 2 lags glass fra 1979 og 1987.

Årstall: 1979 Kilde: Produksjonsår på produkt

! TG 1 Balkonger, terrasser og rom under balkonger

Beskrivelse

Veranda i impregneret trekonstruksjon, malte materialer i rekkverk.



! TG 1 Utvendige trapper

Beskrivelse

Tett tretrapp med rekkverk i stål ved adkomst. Ståltrapp med åpne trinn til veranda.



INNENDIG

! TG 1 Overflater

Beskrivelse

Innvendig er det gulv av laminat, tregulv og belegg. Veggene har tapet/malt tapet og trepanel. Innvendige tak har malte plater og trepanel.

! TG 1 Etasjeskille/gulv mot grunn

Beskrivelse

Etasjeskiller er av trebjelkelag.

Tilstandsrapport

TO 3 Pipe og ildsted

Beskrivelse

Boligen har mursteinspipe, vedovn og kamin.

Vurdering av avvik:

- Pipevanger er ikke synlige.

Pipen har 3 synlige sider. Se feierrapport, Tilsyn utført 31.05.2023.
Registrert pålegg/mangler: JA. Pipe feid Ja 31.05.2023.

Konsekvens/tiltak

- Pipevanger må gjøres tilgjengelig.

Alle 4 sider på pipen må gjøres synlige. Brannfare.

Kostnadsestimat: 20 000 - 100 000



TO U Rom Under Terreng

Punktet må sees i sammenheng med 'Drenering'

Beskrivelse

Gulvet er av betong. Veggene har betong/mur. Hulltaking er ikke foretatt da det ikke er fysisk mulig pga tilliggende konstruksjoner.

Vurdering av avvik:

- Det er ikke mulig å foreta hulltaking i underetg i utsatte konstruksjoner.

Konsekvens/tiltak

- Andre tiltak:

Følge med på utvikling/fuktsymptomer. Fare for muggsoppdannelse i treverk ved forhøyet fukt.

TO 2 Krypjkjeller

Beskrivelse

Bygningen har krypkjeller under trebjelkelag og stubbegulv.

Vurdering av avvik:

- Det er avvik:

Det er synlig fjell i krypkjellerdelen. Langs fjell er det noe avrenning av vann.

Konsekvens/tiltak

- Tiltak:

Følge med på utvikling, utføre tetttiltak. Fare for muggsoppdannelse i treverk ved forhøyet fukt.



TO 1 Innvendige trapper

Beskrivelse

Boligen har lakkert/malte tretrapper.



Kjeller trapp

Tilstandsrapport



Trapp til loftsetasje

TG 1 Innvendige dører

Beskrivelse

Innvendig har boligen finèrdører/fyllingsdører.

VÅTROM

ETASJE > BAD

TG 3 Generell

Beskrivelse

Aktuell byggeforskrift er byggeforskrifter fra før 1997. Dokumentasjon: ingen dokumentasjon.

Vurdering av avvik:

- Våtrommet må oppgraderes for å tåle normal bruk etter dagens krav.

Konsekvens/tiltak

- Manglende oppgradering av våtrommet medfører høy risiko for at konstruksjonene ikke vil tåle vanlig bruk av vann eller lekkasjer. Selv om det er dusjkabinett, er det fortsatt en betydelig risiko for at våtrommets konstruksjoner ikke tåler lekkasjer. Dette kan føre til fuktskader på tilstøtende konstruksjoner.

Våtrommet fungerer med avviket. Membran har kort gjenværende/overskredet forventet levetid. Tilfredsstillende ikke dagens krav til våtrom. Fare for fuktskader.

Kostnadsestimat: 100 000 - 200 000



ETASJE > BAD

TG 1 Tilliggende konstruksjoner våtrom

Beskrivelse

Hulltaking er ikke foretatt da det ikke er fysisk mulig pga tilliggende konstruksjoner. (kjøkkeninnredning, motstående vegg) Ikke avdekket unormale fuktsymptomer med overflatesøk med protimeter SM

KJØKKEN

ETASJE > KJØKKEN

TG 1 Overflater og innredning

Beskrivelse

Kjøkkenet har innredning med malte profilerte fronter. Benkeplaten er av heltre med nedfelt oppvaskbeslag. Det er frittstående kjøleskap, oppvaskmaskin og komfyr.



Tilstandsrapport



ETASJE > KJØKKEN

TG 1 Avtrekk

Beskrivelse

Det er kjøkkenventilator med avtrekk ut.



TEKNISKE INSTALLASJONER

TG 2 Vannledninger

Beskrivelse

Innvendige vannledninger er av kobber.

Vurdering av avvik:

- Mer enn halvparten av forventet brukstid er passert på innvendige vannledninger.

Konsekvens/tiltak

- Tidspunkt for utskiftning av vannledninger nærmer seg.
- Det er ikke behov for utbedringstiltak siden anlegget fungerer i dag, men ut ifra alder kan skader plutselig oppstå på eldre anlegg.
- I forbindelse med oppgradering av våtrom vil det være naturlig med utskiftning av rør.

Fare for lekkasje/rørbrudd.

TG 2 Avløpsrør

Beskrivelse

Det er avløpsrør av plast, delvis fornyet etter byggeår. Samt eldre soilrør fra byggeår

Vurdering av avvik:

- Mer enn halvparten av forventet brukstid er passert på innvendige avløpsledninger.

Soilrør fra byggeår har begrenset gjenværende levetid.

Konsekvens/tiltak

- Det er ikke behov for utbedringstiltak siden anlegget fungerer i dag, men ut ifra alder kan skader plutselig oppstå på eldre anlegg.
- Eldre avløpsrør har blant annet større sannsynlighet for lekkasjer, noe som kan føre til omfattende og kostbare vannskader i boliger.

Fare for tett avløp/rørbrudd.

TG 2 Ventilasjon

Beskrivelse

Boligen har naturlig ventilasjon.

Vurdering av avvik:

- Det er påvist mangelfull ventilasjon på ett eller flere rom i boligen.

Konsekvens/tiltak

- Det bør etableres veggventiler/vindusventiler i alle oppholdsrom som ikke har det.

Dårlig innneklima, kondensering kan komme som følge av mangelfull ventilering

TG 2 Andre VVS-installasjoner

Beskrivelse

Egen trykktank for vann i krypkjeller.

Vurdering av avvik:

- Mer enn halvparten av forventet brukstid på VVS-installasjoner er oppbrukt.
- ukjent tilstand/alder på tanken og pumpesystem.

Konsekvens/tiltak

- Det er ikke behov for utbedringstiltak siden VVS-installasjonen(e) fungerer i dag, men ut ifra alder kan skader plutselig oppstå på eldre VVS-installasjoner.

Ytterligere kontroll anbefales. Evt koble til kommunal vannforsyning.



TG 2 Varmtvannstank

Beskrivelse

Varmtvannstanken er på ca. 200 liter. Sannsynligvis fra 1980 tallet

Vurdering av avvik:

- Det er påvist at varmtvannstank er over 20 år

Konsekvens/tiltak

- Det er ikke behov for utbedringstiltak siden tanken fungerer i dag, men ut ifra alder kan skader plutselig oppstå på eldre tanker.

Overskredet forventet levetid. Utskiftning må påregnes.

Tilstandsrapport



TG 1 Andre installasjoner

Beskrivelse

Luft til luft varmepumpe fra ca 2020 iflg eier. Ikke utført service utover renhold/støvsuging utført av eier.



Elektrisk anlegg

Dette er en forenklet kontroll begrenset til de spørsmål og undersøkelser som forskrift til avhendingslova (tryggere bolighandel) § 2-18 inneholder. Dette kan ikke sammenlignes med en kontroll utført av offentlig myndighet (Det lokale eltilsyn) eller registrert elektrovirksomhet, og en bygningssakkyndig har verken kompetanse eller lov til å foreta en slik kontroll.

Tilstanden er vurdert ut fra den forenklete og begrensede kontrollen som forskriften inneholder. El-anlegget kan ha feil og mangler som en slik forenklet undersøkelse ikke vil avdekke. Vær derfor oppmerksom på denne risikoen, og søk videre veiledning eller få en fullstendig kontroll utført av registrert elektrovirksomhet.

Beskrivelse

El anlegg fra byggeår. El skap med 20A hovedsikring og 4 fordelingskurser med skrusikringer.

1. Foreligger det eltilsynsrapport de siste 5 år, og det er ikke foretatt arbeid på anlegget etter denne, utenom retting av eventuelle avvik i eltilsynsrapport (dvs en el-tilsynsrapport uten avvik)?
Nei

Spørsmål til eier

2. Når ble det elektriske anlegget installert eller sist gang totalt rehabilitert (årstall)? Med totalt rehabilitert menes fullstendig utskiftet anlegg fra inntakssikring og videre.

1961

3. Er alle elektriske arbeider/anlegg i boligen utført av en registrert elektroinstallasjonsvirksomhet?
Ukjent
4. Er det elektriske anlegget utført eller er det foretatt tilleggsarbeider på det elektriske anlegget etter 1.1.1999?
Nei
5. Foreligger det kontrollrapport fra offentlig myndighet – Det Lokale Eltilsyn (DLE) eller eventuelt andre tilsvarende kontrollinstanser med avvik som ikke er utbedret eller kontrollen er over 5 år?
Nei
6. Forekommer det ofte at sikringene løses ut?
Nei
7. Har det vært brann, branntilløp eller varmgang (for eksempel termiske skader på deksler, kontaktpunkter eller lignende) i boligens elektriske anlegg?
Nei

Generelt om anlegget

8. Er det tegn til at det har vært termiske skader (tegn på varmgang) på kabler, brytere, downlights, stikkontakter og elektrisk utstyr? Sjekk samtidig tilstanden på elektrisk tilkobling av varmtvannsbereider, jamfør eget punkt under varmtvannstank
Nei
9. Er der synlig defekter på kabler eller er disse ikke tilstrekkelig festet?
Nei

Inntak og sikringsskap

10. Er det tegn på at kabelinnføringer og hull i inntak og sikringsskap ikke er tette, så langt dette er mulig å sjekke uten å fjerne kapslinger?
Nei
11. Finnes det kursfortegnelse, og er den i samsvar med antall sikringer?
Ja
12. Foreta en helhetsvurdering av det elektriske anlegget, dets alder, allmenne tilstand og fare for liv og helse. Bør det elektriske anlegget ha en utvidet el-kontroll?
Ja Enkel el kontroll anbefales.

Generell kommentar

Tilstandsgrad settes ikke på el anlegg, da undertegnede ikke har autorisasjon eller kompetanse til vurdering av el installasjoner. Anlegget bør kontrolleres av fagpersonell, oppgradering må påregnes. Begrenset kapasitet på anlegget.

Tilstandsrapport



TOMTEFORHOLD

Byggegrunn

Beskrivelse

Det er byggegrunn av fjell.



TG 2 Fuktsikring og drenering

Punktet må sees i sammenheng 'Rom under terreng'

Beskrivelse

Dreneringen er fra 1961.

Vurdering av avvik:

- Mer enn halvparten av forventet levetid på drenering er overskredet.
- Det er avvik:

Det renner noe vann langs fjell i krypkjeller, se pkt for krypkjeller.

Konsekvens/tiltak

- Overvåk tilstanden jevnlig. For å få tilstandsgrad 0 eller 1 må dreneringen skiftes ut, men tidspunktet for når dette er nødvendig er vanskelig å si noe om. Bruken av underetg/kjeller vil og være avgjørende.

- Tiltak:

Jevnlig kontroll/tilsyn. Iverksette enkle tiltak ute/inne. Redrenering/tetting rundt undermur må påregnes.

TG 1 Grunnmur og fundamenter

Beskrivelse

Bygningen har grunnmur i betong/støp og blokkekonstruksjon.

TG 2 Terrengforhold

Beskrivelse

Skrånende fjelltomt.

Vurdering av avvik:

- Det er påvist dårlig fall eller flatt terreng inn mot grunnmur og dermed muligheter for større vannansamlinger.

Konsekvens/tiltak

- Ytterligere undersøkelser anbefales.

Anbefaler ytterligere undersøkelser vedr tiltak for bortledning av overflatevann ned mot undermuren.

TG 2 Utvendige vann- og avløpsledninger

Beskrivelse

Utvendige avløpsrør er av plast og er fra 2015. Det er offentlig avløp via private stikkledninger. Utvendige vannledninger er av ukjent type og er fra 1961. Det er privat grunnboret brønn.

Ny vannledning er iflg eier nedgravet i grøft sammen med avløpsledningen ned til kum ved veien.

Vurdering av avvik:

- Det foreligger ingen dokumentasjon på vannkvaliteten på brønnvannet.
- Mer enn halvparten av forventet brukstid er passert på utvendige vannledninger.

Konsekvens/tiltak

- Det er ikke behov for utbedringstiltak siden anlegget fungerer i dag, men ut ifra alder kan skader plutselig oppstå på eldre anlegg.
- Foreta kontroll av brønnvann.
- Innhent dokumentasjon, om mulig.

Forurenset vann kan ha negative helseeffekter.

FORHOLD SOM ÅPENBART KAN MEDFØRE FARE FOR HELSE, MILJØ OG SIKKERHET

Dette punktet inneholder tydelige og lett synlige forhold ved boligen som åpenbart kan påvirke helse, miljø og sikkerhet, og som bygningssakkyndige har oppdaget. Terskelen for hva som anses som åpenbart er høy, og det utføres ikke undersøkelser med sikte på å avdekke slike forhold. Punktet omfatter ikke skjulte eller ikke-synlige forhold, tekniske vurderinger eller forhold som krever spesialundersøkelser. Forhold vurderes etter byggtknisk forskrift på befaringstidpunktet. Røykvarslere og håndholdt brannslukningsutstyr vurderes etter gjeldende forskrift om brannforebygging.

Tilstandsrapport



Helse, miljø og sikkerhet

Beskrivelse

Boligen ligger i rødt aktsomhetsområde for radon, målinger og evt tiltak bør utføres

Vurdering av avvik:

- Åpninger i rekkverk er større enn dagens forskriftskrav til rekkverk i innvendige trapper.
- Åpninger i rekkverk på utvendige trapper er ikke i henhold til krav i dagens forskrifter.
- Det er ikke foretatt radonmålinger, og bygget er heller ikke utført med radonsperre.
- Det mangler håndløper på vegg i det innvendige trappeløpet.
- Rekkverket på balkong eller terrasse er for lavt i forhold til dagens krav.
- Rekkverkshøyder er under dagens forskriftskrav til rekkverk i innvendige trapper.
- Rekkverkshøyder er under dagens forskriftskrav til rekkverk i utvendige trapper.

Konsekvens/tiltak

- Rekkverket på innvendige trapper er såpass lavt at det på grunn av sikkerhetsmessige forhold anbefales økning av høyde.
- Det bør gjennomføres radonmålinger.
- Rekkverket på utvendige trapper er såpass lavt at det på grunn av sikkerhetsmessige forhold anbefales økning av høyde.
- Åpninger i rekkverk for utvendige trapper må endres for å tilfredsstille krav på byggemeldingstidspunktet.
- Håndløper på innvendig trapp bør monteres, men det var ikke krav på byggetidspunktet.

Arealer, byggetegninger og brannceller

Standard gjeldende fra 01.01.2024

Arealmålinger og arealoppsett er basert på Norsk standard 3940:2023 Areal- og volum-beregninger av bygninger. Arealet gjelder for tidspunktet da boligen ble målt

Hva er måleverdig areal?

Arealet i rommet må ha minst 1,90 m fri høyde over gulvet og minst bredde på 0,60 m. Et loft med skråtak vil for eksempel bare få registrert målbart areal der høyden er minst 1,90 m og bredden minst 0,60 m. Rommet må ha en dør eller luke, og gangbart gulv.

Hva er bruksareal?

BRA = BRA-i + BRA-e + BRA-b

Bruksarealet for bygningen er bruttoarealet minus arealet som opptas av yttervegger.



Carpport og/eller garasjeplass i felles garasjeanlegg er ikke måleverdig areal

Internt bruksareal (BRA-i)	Arealet innenfor boenheten(e)
Eksternt bruksareal (BRA-e)	Arealet av alle rom utenfor boenheten(e) og som tilhører denne, slik som for eksempel bod
Innglasset balkong mv (BRA-b)	Arealet av innglasset balkong, veranda eller altan når denne er tilknyttet boenheten(e)
Terrasse- og balkongareal (TBA)	Arealet av terrasser, åpne balkonger og åpen altan tilknyttet boenheten(e)
Gulvareal (GUA)	Er sum av BRA (bruksareal) og ALH (areal med lav takhøyde). Areal med lav takhøyde (ALH) er ikke måleverdig areal, som skyldes skråtak og lav himlingshøyde. GUA kan opplyses i markedsføring der det er aktuelt for den konkrete boligen og kun sammen med BRA-i, for eksempel der gulvflaten har en verdi og har funksjon ved møblering og bruk av rommene. Ikke innredet areal som kaldloft, måles og oppgis normalt ikke.

Arealet kan ikke alltid fastsettes nøyaktig

Areal kan være komplisert eller umulig å måle opp nøyaktig fordi det er vanskelig å fastslå tykkelsen på innervegger, skjelheter i og utforming av bygningskonstruksjoner som karnapp, buer og vinkler som ikke er rette, åpne rom over flere etasjer og så videre.

Eiendommens markedsverdi kan ikke baseres på en matematisk beregning basert på antall kvadratmeter opplyst i rapporten. Opplysninger om areal kan altså ikke alene benyttes for å beregne eiendommens verdi.

Den bygningsakkyndige kan avdekke eventuelle bruksendringer og avvik i branncelleinndeling

Den bygningsakkyndige ser på byggetegninger hvis de er tilgjengelige og dette er en del av oppdraget, og vurderer bruken av boligen opp mot tegningene. Hvis den bygningsakkyndige avdekker at en bolig ikke ser ut til å være delt opp i brannceller etter kravene i byggeteknisk forskrift på befaringstidspunktet, skal det opplyses om dette.

Reglene om bruksendring og brannceller kan være kompliserte. Søk videre faglige råd om rapporten ikke gir deg svar. Den bygningsakkyndige kan ikke vurdere og svare på alle spørsmål, og kan heller ikke vite om kommunen kan gi unntak for kravene som gjelder. [Vil du vite mer?](#)

Om brannceller

En branncelle er hele eller avgrensede deler av en bygning hvor en brann fritt kan utvikle seg uten at den kan spre seg til andre bygninger eller andre deler av bygningen i løpet av en fastsatt tid.

Om bruksendring

Bruksendring er å endre bruken av et rom fra en tillatt bruk til en annen. Dette kan kreve søknad og tillatelse, for eksempel hvis du endrer et rom fra bod til soverom eller arbeidsrom, eller hvis du endrer en bolig til to separate boliger.

Rom for varig opphold har krav til takhøyde, romstørrelse, rømningsvei og lysforhold som må være oppfylt. Du kan søke kommunen om unntak for kravene, men kan ikke regne med å få unntak for krav som går på helse og sikkerhet, for eksempel krav til rømningsvei.

Bruksendring som krever godkjenning, og som ikke er søkt bruksendret, er ulovlig. Kommunen kan etter plan- og bygningsloven kapittel 32 forfølge overtredelser. Kommunen kan pålegge deg å avslutte den ulovlige bruken, eventuelt å rette eller tilbakeføre rommet til godkjent bruk.

Arealer

Enebolig

Etasje	Bruksareal BRA m ²			SUM	Terrasse- og balkongareal (TBA)	Ikke måleverdig areal (ALH)	Gulvareal (GUA)
	Internt bruksareal (BRA-i)	Eksternt bruksareal (BRA-e)	Innglasset balkong (BRA-b)				
Etasje	93			93	58		93
Loft	37			37		6	43
Kjeller	23			23			23
SUM	153				58	6	159
SUM BRA	153						

Romfordeling

Etasje	Internt bruksareal (BRA-i)	Eksternt bruksareal (BRA-e)	Innglasset balkong (BRA-b)
Etasje	Gang, bad, stue, stue 2, soverom, kjøkken		Innglasset balkong/entrè
Loft	Gang, soverom, soverom 2		
Kjeller	Uinnredet kjellerrom, kjellerrom 2		

Kommentar

Arealet i loftsetasjen i denne boligen er vanskelig eller umulig å måle opp helt nøyaktig på grunn av utforming/innredning av rom/bygningskonstruksjoner. Arealet er fastsatt omtrentlig og skjønnsmessig. utvendig carport er ikke tilstandsvurdert eller medregnet i arealer. Målt til 12m2 BRA

Lovlighet

Byggetegninger

Det foreligger ikke tegninger

Kommentar: Det er ikke hentet tegninger fra kommunens arkiv. Ytterligere kontroll anbefales. Det foreligger godkjente tegninger for tilbygg/påbygg ved adkomst i 1990

Nyere håndverkstjenester

Er det ifølge eier utført håndverkstjenester på boligen siste 5 år?

Ja Nei

Befarings - og eiendomsopplysninger

Befaring

Dato	Til stede	Rolle
25.3.2026	Terje Frost Birgit Aleksandersen	Takstingeniør Kunde

Matrikkeldata

Kommune	gnr.	bnr.	fnr.	snr.	Areal	Kilde	Eieforhold
3110 HVALER	47	73		0	0 m ²	IKKE OPPGITT (Ambita)	Ikke relevant

Adresse
Utgårdsveien 75

Hjemmelshaver
Karlsen Astrid Torgunn

Eiendomsopplysninger

Beliggenhet

Eiendommen ligger i landlige og barnevennlige omgivelser i et eldre etablert bolig-område ved Utgårdskilen. Bebyggelsen er bestående av lav frittliggende eldre og nyere trehusbebyggelse i 1 og 2 etasjer (eneboliger). Noe vei til barnehage, barne- og ungdomsskole og dagligvare-butikker. Området har umiddelbar nærhet til flotte rekreasjonsområder/turterreng, samt en flott skjærgård. Bussforbindelse til Fredrikstad sentrum.

Adkomstvei

Eiendommen har adkomst via offentlig veg eller gate.

Tilknytning vann

Eiendommen har privat vannforsyning fra egen brønn på eiendommen eller i området. Det er nedgravet vannledning fra boligen og ut ved kommunal tilknytning/kum.

Tilknytning avløp

Eiendommen er tilknyttet offentlig avløpsnett via private stikkledninger.

Regulering

Reg plan: Utgård. Plan ID: 13

Om tomten

Skrånende tomt med flere nivåer. Opparbeidet med noe plen/beplantning og uteplasser. Tomten ligger langs veien, med noe trafikkbelastning.

Skattetakst og formuesverdi

Skattetakst	År	Kommentar
3 777 900	2026	Opplysninger fra Komtek

Forsikring

Selskap	Avtalenr	Type	Forsikringssum	Årlig premie
Storebrand Forsikring				7 500

Kommentar
Iflg info fra eier. Årlig premie er kun estimert av takstmannen.

Kilder og vedlegg

Dokumenter

Beskrivelse	Dato	Kommentar	Status	Sider	Vedlagt
Kommunalinformasjon	08.04.2026	Matrikkelinfo fra megler.	Gjennomgått		Nei
Eier	25.03.2026	Rekvirent foreviste eiendommen og informerte om forhold på befaringen	Gjennomgått		Nei
Egenerklæring	14.04.2026	Ettersendt fra megler	Gjennomgått		Nei

Revisjoner

Versjon	Ny versjon	Kommentar
1	15.04.2026	

For gyldighet på rapporten se forside

Tilstandsrapportens avgrensninger

Forutsetninger

Struktur og referansenivå

Rapporten beskriver avvik, det vil si en tilstand som er dårligere enn referansenivået. Positive sider ved boligen, ut over det som kommer frem av tilstandsgradene, blir normalt ikke fremhevet.

Rapporten baserer seg på krav i forskrift til avhendingslova (tryggere bolighandel). For valg av tilstandsgrad blir NS 3600:2018 (teknisk tilstandsanalyse ved omsetning av bolig) lagt til grunn.

Bygningssakkyndig er ikke ansvarlig for tilbakeholdt eller uriktig informasjon, som har betydning for tilstandsvurderingen.

Presiseringer

Anslag på utbedringskostnader er sjablongmessig, og må ikke forveksles med en konkret vurdering eller tilbud fra entreprenør eller håndverker. Anslaget vil også avhenge av personlige preferanser og markedspris på materialer og tjenesteyter.

Tilstandsrapporten gjelder hovedbygget og tilleggsbygninger som den bygningssakkyndige anser at har nær tilknytning til funksjon som bolig.

Avvik er vurdert mot regler som gjaldt da boligen ble oppført, med mindre annet er spesifisert i forskrift til avhendingslova, eller gjeldende versjon av NS 3600.

Hulltaking ved våtrom, i rom under terreng eller andre bygningsdeler, krever eiers samtykke.

Befaring begrenses til visuelle observasjoner av tilgjengelige flater. Den bygningssakkyndige gjør ikke fysiske inngrep for å avdekke avvik, utover det som er beskrevet i forskrift til avhendingslova. Rapporten gir ingen garanti for at det ikke finnes skjulte feil eller mangler.

Flater som er skjult av snø eller på annen måte utilgjengelig, blir ikke kontrollert. Det blir ikke utført funksjonsprøving av bygningsdeler, med mindre dette kommer frem av forskrift til avhendingslova. Hvis det ikke er sikkerhetsmessig forsvarlig, vil ikke bygningssakkyndig undersøke taket fra utsiden.

Boligens tilbehør, hvite- og brunevarer og annet inventar, blir ikke vurdert. Dette gjelder også integrert tilbehør.

Stikkprøvetakninger er tilfeldig utvalgt, og kan innebære kontroll under overflaten med et spisst redskap eller lignende.

Uttrykk og definisjoner

Referansenivå: Kravet til bygningsdelen eller rommet på søknadstidspunktet.

Tilstand: Byggverkets eller bygningsdelens tekniske, funksjonelle eller estetiske status på et gitt tidspunkt.

Symptom: Forhold som gir indikasjon på hvilken tilstand et byggverk eller en bygningsdel befinner seg i. Benyttes ved beskrivelse av avvik og alder.

Skadegjører: I hovedsak råte, sopp og skadedyr.

Fuktsøk: Overflatesøk med egnet søkeutstyr som fuktindikator eller visuelle observasjoner.

Fuktmåling: Måling av fuktinnhold i materiale eller i bakenforliggende konstruksjon ved bruk av egnet måleutstyr, blant annet hammerelektrode

og pigger.

Hulltaking: Boring av hull for inspeksjon og fuktmåling i risikoutsatte konstruksjoner.

Normal slitasjegrad: Forventet slitasje av materiale i overflaten, basert på enkle, visuelle observasjoner. Kan vurderes sammen med bygningsdelens alder.

Areal

Areal fastsettes etter forskrift til avhendingslova og gjeldende versjon av NS 3940 (areal- og volumberegninger av bygninger).

Et rom kan være i strid med teknisk forskrift og mangle godkjenning hos kommunen for den aktuelle bruken, uten at dette får betydning for om arealet måles og oppgis i tilstandsrapporten. Når arealet måles tas det ikke hensyn til om arealet er lovlig oppført eller om bruken er lovlig, bruksendringer, lysforhold eller andre sikkerhetsmangler.

Rom som ligger utenfor boenheten, som eier har påvist eller opplyst at tilhører boenheten, er oppmålt og inkludert i BRA-e. Det er ikke fremvist dokumentasjon på at rommet tilhører boenheten, med mindre dette er angitt særskilt. Rom utenfor boenheten kan omdisponeres av borettslaget/sameiet, og dette kan påvirke boligens BRA-e.

Opplysninger om areal kan ikke alene benyttes for beregning av markedsverdi.

Personvern

Tilstandsrapporten er utarbeidet som en del av Fremtind Forsikring AS sitt takstkonsept. Fremtind Forsikring AS, iVerdi AS, takstforetaket og andre relevante interessenter benytter personopplysninger fra tilstandsrapporten for analyse- og statistikkformål, utvikling og drift av produkter og tjenester i takstbransjen og boligomsetningen. Fremtind Forsikring AS, iVerdi AS og takstforetaket, følger til enhver tid gjeldende personvernlovgivning.



Selgers egenerklæring

Egenerklæringen er boligselgers egen beskrivelse av tilstanden til boligen. Her kan du finne viktige opplysninger som du som kjøper bør vite om før du bestemmer deg for et eventuelt kjøp. Har du spørsmål til egenerklæringen kan du snakke med megleren som står for salget.

Selgere

Birgit Aleksandersen

Kjell Oddvar Karlsen

Boligen

Utgårdsveien 75

1684 Vesterøy

3110-47/73/0/0

- ◆ Boligen selges som et dødsbo
- ◆ Selger har **ikke** kjennskap til eiendommen
- ◆ Boligen selges med fullmakt
- ◆ Boligselger har kjøpt boligselgerforsikring



Selger har ikke kjennskap til eiendommen

Selger har ikke kjennskap til eiendommen. Det kan dermed eksistere feil, skader eller andre forhold ved eiendommen som ikke er spesifikt opplyst om i egenerklæringen. Interessenter oppfordres til å undersøke eiendommen særlig grundig.

Generelt

1. Er det bestilt Norgespris på strøm?

Ja. Norgespris er en statlig ordning som gir husholdninger tilbud om strøm til fast pris på 50 øre pr. kilowattime (prisen gjelder frem til 31. Desember 2026). Ordningen gjelder både boliger og fritidsboliger. Når en bolig med Norgespris bytter eier, vil ny eier fortsatt være bundet til Norgespris ut bindingstiden. Les mer på Regjeringens nettsider.

2. Tilleggs kommentar

Minimal vanninntrenging i indre kjeller ved ekstemt mye nedbør. Drenerer seg automatisk fort vekk.



Bolig selges med boligselgerforsikring

Selger har kjøpt Fremtind boligselgerforsikring.

Boligselgerforsikringen dekker mangler som selger er ansvarlig for etter avhendingsloven, med de unntakene som følger av forsikringsvilkårene.

Hvis du oppdager noe du mener kan være en mangel, må du reklamere til Fremtind innen to måneder etter at du oppdaget, eller burde oppdaget, forholdet. Dette gjør du på fremtind.no.

Husk at du som kjøper ikke må begynne å utbedre forholdet før du har fått svar på reklamasjonen. Da kan du som kjøper miste retten til å reklamere over forholdet. Du har likevel en plikt til å begrense en eventuell skade - for eksempel ved å tørke opp vannsøl etter en vannlekkasje og sørge for at lekkasjen stopper.



Hvaler Kommune

Fredrikstad brannvesen, avd. Boligtilsyn
31. mars 2026

Megleropplysninger

Opplysninger fra Fredrikstad brannvesen

Eiendomsopplysninger:

Gnr.:	47	Bnr.:	73	Fnr.:	0	Snr.:	0
Adresse:	Utgårdsveien 75						

Beskrivelse av dette produktet:

WI01061700 Opplysninger fra Fredrikstad brannvesen

Opplysninger om at bygg omfattes av bestemmelsene i brannvernlovens §13, og om det er foretatt branntilsyn og kontroll med piper/ildsteder som har resultert i rapport og eventuelt pålegg. Kopi av rapporter og opplysninger om pålegg vedlegges.

Fyringsanlegg, tilsyn	Ja:	X	Nei:		Sist tilsyn, dato: 31.05.2023	
Er det registrert pålegg / mangler vedrørende piper og ildsteder?	Ja:	X	Nei:		Ukjent:	
Røykløp feid/ sjekket	Ja:	X	Nei:		Sist feiing/ sjekk, dato: 31.05.2023	

Med vennlig hilsen

Stian Christoffersen
Avdelingsleder
Fredrikstad brannvesen, avd. Boligtilsyn
Telefon: 915 16 004



**Hvaler kommune
Meglerinformasjon**

Karlsen Astrid Torgunn v/etterlatte

Engebakken 8

1684 Vesterøy

Adresse: Utgårdsveien 75 (H - 1 - 1)

Bygningsnr: 146764908

Eiendom: 47 / 73 / 0 / 0

Antall røykløp: 1

Antall ildsted: 2

Tilsyn: Utført 31.05.2023

Hyppighet: Hvert 4.år

Dato: 31.03.2026

Saksreferanse:
(bes oppgitt ved svar)

Vår referanse: Anette Neumann
Garder

Avtale nr: 77359

Følgende avvik/ anmerkninger er registrert hos Hvaler/ Fredrikstad kommune på overnevnte eiendom. Brannvesenets kontroll er utført i forbindelse med lovpålagt tilsyn. Det opplyses om at tilsynet ikke er en godkjenning av brannsikkerheten. Det er eier som er ansvarlig for brannsikkerheten i hele bygget.

Avvik røykløp:

Gjelder: Teglskorstein

Plassering:

1 Innkledd skorstein

Innkledd skorstein

Kommentar:

En teglskorstein må oppstilles slik at alle fire sider er tilgjengelige for inspeksjon med hensyn til eventuelle sprekker i skorsteinen. Innkledd 1 side i stue og 1 side med tapet.

Avvik fra: *Forskrift om brannforebygging § 6*

OBS!

Opplysninger om kommunale pålegg i dette skjema er gitt ut fra dokumenter som forekommer i kommunens arkiv / datasystem.

Endringer av diverse art på eiendommen som det er ikke søkt eller meldt om, kan ikke kommunen svare for.



Eiendomsopplysninger

Knr-Gnr/bnr/fnr/snr

10. april 2026

3110-47/73/0/0

Kommunale pålegg

Det er ikke kjent at det er knyttet kommunale pålegg til denne eiendommen.



Hvaler kommune
Adresse Storveien 32, 1680
Telefon

Utskriftsdato: 27.03.2026

Opplysninger til eiendomsmegler

EM 56-7 Ferdigattest/midlertidig brukstillatelse

Kilde: Hvaler kommune

Gjelder eiendom

Kommunenr.: 3110 **Gårdsnr.:** 47 **Bruksnr.:** 73

Adresse: Utgårdsveien 75, 1684 VESTERØY

Referanse: 1111260039

Det finnes ingen ferdigattest/midlertidig brukstillatelse i kommunens arkiver.

FORBEHOLD VED UTLEVERING AV INFORMASJON I FORBINDELSE MED EIENDOMSFESPØRSLER.

Det tas forbehold om at det kan være avvik i våre registre/kart/arkiv i forhold til den faktiske situasjonen og at det kan foreligge forhold omkring eiendom og bygninger som kommunen ikke er kjent med. Brukere av informasjonen må derfor være bevisst på sammenheng og formål som den benyttes i, og bruke informasjonen kritisk.

Utskrifter fra det digitale kartverket i form av papirkart, kan inneholde linjer som lett kan føre til misforståelser. Dette gjelder ofte karttemaer som ledninger og eiendomsgrenser som i mange tilfelle kan være unøyaktige. For eksempel må derfor ikke gravearbeider på ledninger foretas uten påvisning av ledningen i marka.

Kommunen kan ikke stilles økonomisk ansvarlig for bruk av informasjon som oppgis i sammenheng med eiendomsforespørsler.

Grunnkart

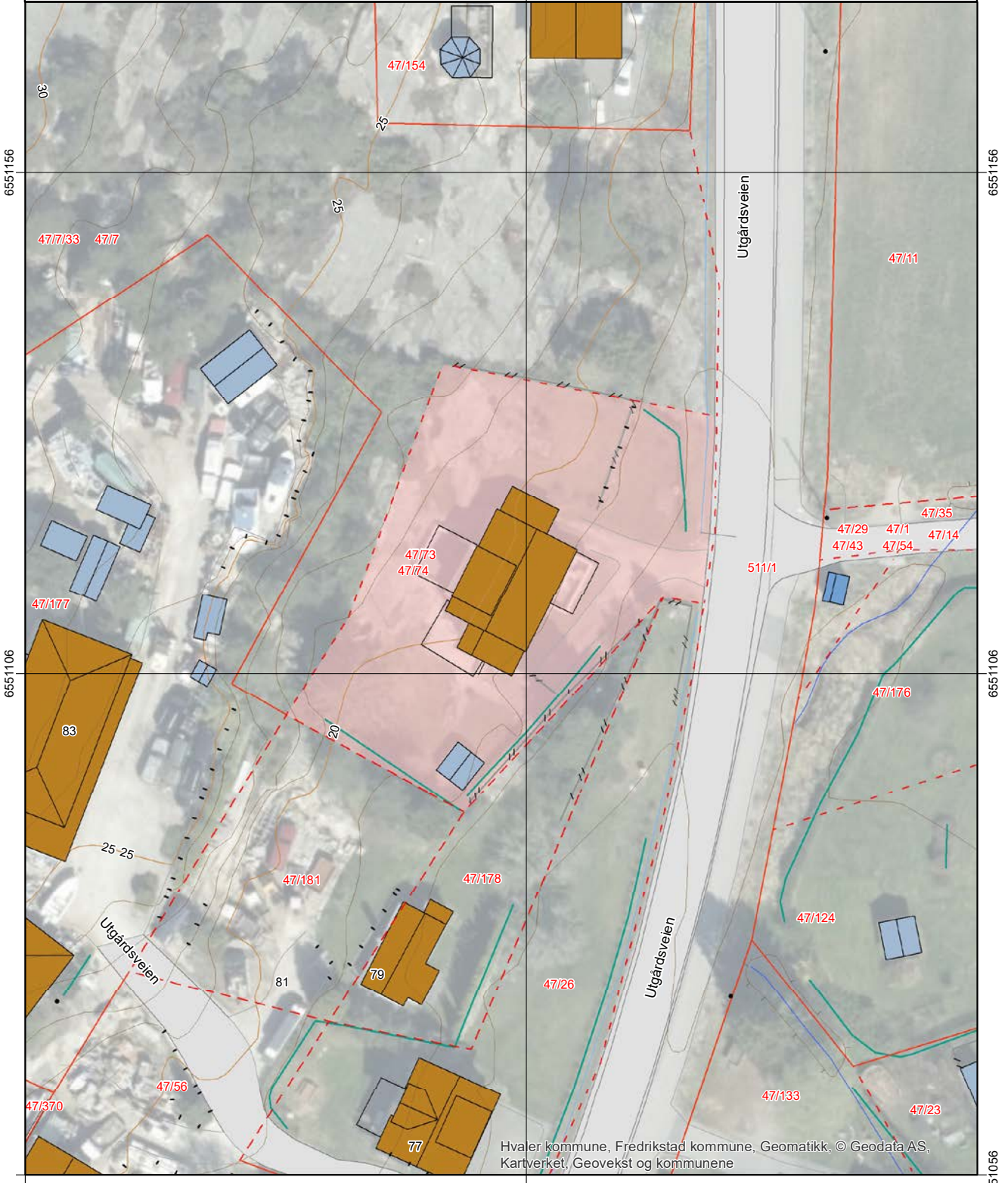


Adresse: Utgårdsvеien 75, 1684 VESTERØY
Gnr/Bnr: 47/73/0/0

Målestokk: 1:500
Leveransedato: 2026-03-25



Datakilde: Geovekst, FKB
Referansesystem: Euref89, UTM sone 32N, høydegrunnlag NN2000



Hvaler kommune, Fredrikstad kommune, Geomatikk, © Geodata AS, Kartverket, Geovekst og kommunene

607637

607687

6551056

Matrikkelrapport for Grunneiendom 3110-47/73/0

Bruksnavn	FJELLHEIM	Beregnet areal	0.0
Etablert dato	18.02.1961	Historisk oppgitt areal	0.0
Oppdatert dato	17.09.2025	Historisk arealkilde	0 - Ikke oppgitt
Skyld	0.01	Antall teiger	1
Kommunennummer	3110	Kommunenavn	HVALER

- | | | |
|--|--|---|
| <input checked="" type="checkbox"/> Tinglyst | <input type="checkbox"/> Avklarte eiere | <input type="checkbox"/> Har festegrunn |
| <input type="checkbox"/> Bestående | <input type="checkbox"/> Har grunnforensning | <input type="checkbox"/> Mangel matrikkelføring |
| <input type="checkbox"/> Seksjonert | <input type="checkbox"/> Har kulturminner | <input type="checkbox"/> Har anmerket klage |

Tinglyste eierforhold

Navn	Pers.nr/org.nr.	Rolle	Status	Adresse	Andel
ASTRID TORGUNN KARLSEN		H - Hjemmelshaver	D - Død		1/1

Forretninger

Forretningstype	Forretningsdato	Matrikkelført	Saksreferanse	Involverte
ON - Omnummerering	01.01.2024	01.01.2024		
ON - Omnummerering	01.01.2020	01.01.2020		
SK - Skylddeling	18.02.1961			
JS - Jordskifte				

Grunnforensning registrert på eiendommen

Lokalitetsnr	Lokalitetsnavn	Påvirkningsgrad	Myndighet	Matrikkelføringsdato

Kulturminner

Kategori	Art	Vernetype	Matrikkelført	Lokalitetsnummer

Krav om jordskifte

Jordskiftreferanse	Ført dato

Grunnerverv

Grunnervervreferanse	Ført dato

Klage

Klagereferanse	Gjelder	Ført dato

Teiger

Hovedteig	Avklart eiere	Tvist	Flere mat. enheter	Ureg. jordsameie	Datafangst dato	Ber. areal	Arealmerknad
<input checked="" type="checkbox"/>	<input type="checkbox"/>	<input type="checkbox"/>	<input checked="" type="checkbox"/>	<input type="checkbox"/>	28.01.2002	1 121.3	VE - Hjelpelinje vegkant

Bygninger

Bygningsnr	Lnr	Type	Status
146764908	0	111 - Enebolig	TB - Tatt i bruk

Bygning 146764908: 111 - Enebolig

Opprinnelseskode	M - Massivregistrering	BRA Bolig	0.0
Antall boenheter	1	BRA Annet	0.0
Antall etasjer	1	BRA Totalt	0.0
Avløp		Har heis	<input type="checkbox"/>
Har kulturminner	<input type="checkbox"/>	Har sefrakminne	<input type="checkbox"/>

Bygningsstatshistorikk

Bygningsstatus	Dato	Registrert dato
TB - Tatt i bruk		22.05.2006
EB - Endre bygningsdata	06.02.2026	06.02.2026

Bruksenheter

Type	Leilighetsnr.	BRA	Rom	Bad	Kjøkken
B - Bolig	H0101	0.0	0	0	

Etasjer

Etasje	Boenheter	BRA Bolig	BRA Annet	BRA Totalt	Alt. areal
H01	1	0.0	0.0	0.0	0.0

Adresser

Vegnavn	Nummer	Navn	Poststed
Utgårdsveien	75		1684 VESTERØY

Matrikkelkart



Adresse: Utgårdsveien 75, 1684 VESTERØY
Gnr/Bnr: 47/73/0/0

Målestokk: 1:1000
Leveransedato: 2026-03-25



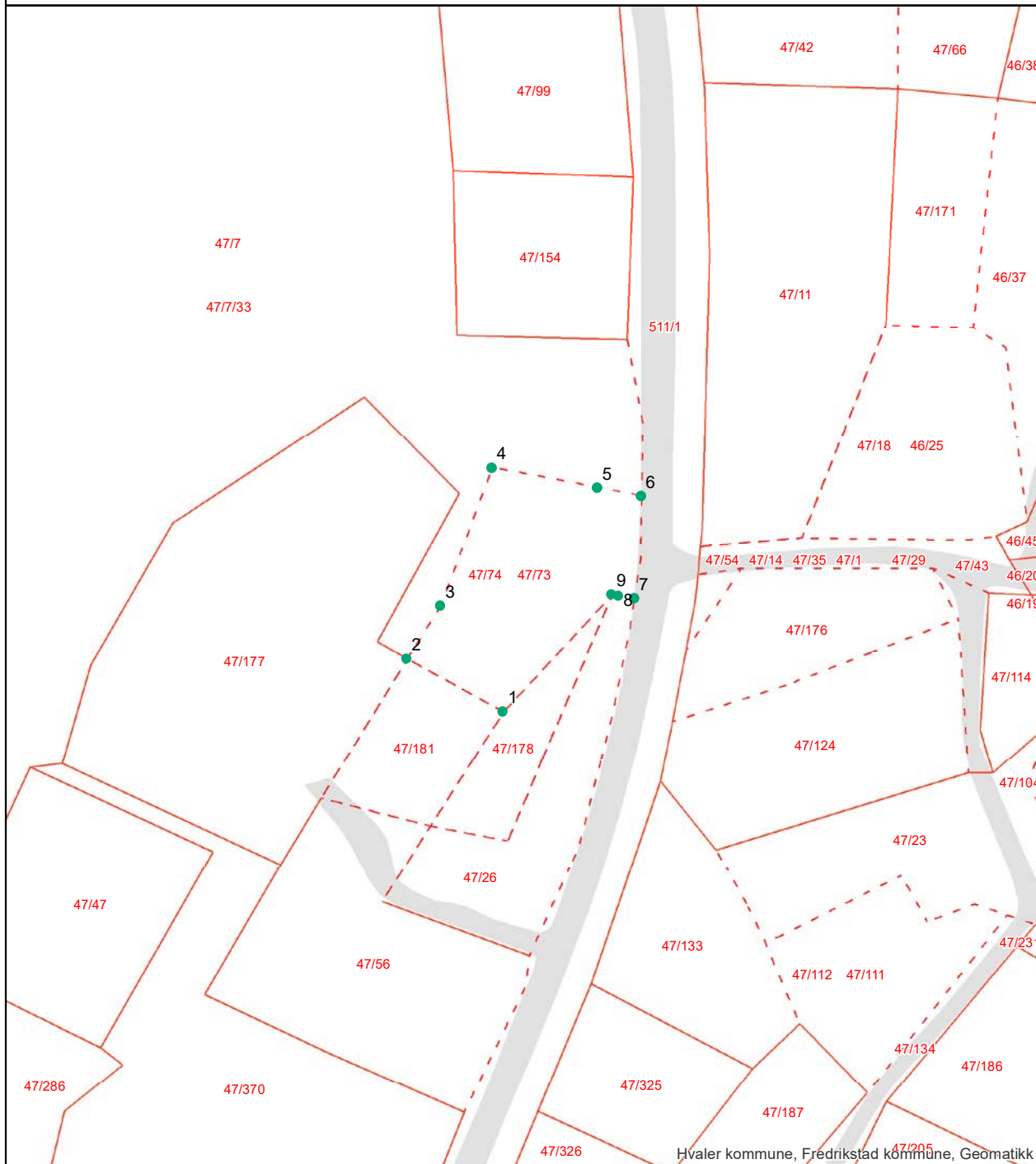
Datakilde: Geovekst, FKB
Referansesystem: Euref89, UTM sone 32N, høydegrunnlag NN2000

Eiendomsgrenser i kartet har forskjellig nøyaktighet. I noen tilfeller vil det være påkrevd å klarlegge grensene etter matrikkeloven §17. Kommunen anbefaler tiltakshaver å klarlegge alle eiendommer med usikre grenser

Sikre grenser i kartet: Heltrukne linjer (nøyaktighet 14 cm eller bedre)

Usikre grenser i kartet: Stiplede linjer (nøyaktighet dårligere enn 14 cm)

Usikre grenser bør klarlegges av kommunens Geodatakontor, før tiltak i marginal avstand fra grensa planlegges.



Grensepunkttrappert

Rapportdato : 25.3.2026

Areal og koordinater:

Beregnet areal (kvm):	Arealmerknad:	Koordinatsystem:
1121.3		EUREF89 UTM Sone 32

Grensepunkt/Grenselinje

Løpenr	Nord	Øst	Grensemerke nedsett i	Lengde	Grensepunkttype	Hjelpeinjetype	Målemetode	Nøyaktighet i cm	Radius
1	6551092.00236	607681.090756	Ikke spesifisert	20.14	Bolt		Analytisk plotter	21	0
2	6551101.62867	607663.414488	Fjell	11.53	Offentlig godkjent grensemerke		Terrengmålt	14	0
3	6551111.34842	607669.603282	Ikke spesifisert	26.97	Bolt		Analytisk plotter	21	0
4	6551136.61127	607679.007523	Ikke spesifisert	19.69	Bolt		Analytisk plotter	21	0
5	6551132.92413	607698.336229	Ikke spesifisert	8.14	Bolt		Analytisk plotter	21	0
6	6551131.39676	607706.331349	Ikke spesifisert	18.76	Geometrisk hjelpepunkt		Generert sirkelgeometri	500	0
7	6551112.72672	607705.053479	Ikke spesifisert	2.85	Geometrisk hjelpepunkt		Generert sirkelgeometri	500	0
8	6551113.17593	607702.243311	Ikke spesifisert	1.31	Stein eller røys		Annet	100	0
9	6551113.3905	607700.949518	Ikke spesifisert	29.2	Stein eller røys		Analytisk plotter	21	0

side: 1

Eiendomsgrenser

- | | |
|---|--|
| — Nøyaktig måling 3-11 cm | - - - Omtvistet grense |
| — Middels nøyaktig 12-31 cm | — Vannkant |
| — Mindre nøyaktig 32-100 cm | — Vegkant |
| — Lite nøyaktig 101-600 cm | - - - Fiktiv grenselinje |
| — Skissenøyaktighet 601-5000 cm | - - - Teigdelinje |
| - - - Uavklart grense over 5001-30000 cm | - - - Punktfeste |














Eiendomsgrenser







- | | |
|---|--|
| — Nøyaktig måling 3-11 cm | - - - Omtvistet grense |
| — Middels nøyaktig 12-31 cm | — Vannkant |
| — Mindre nøyaktig 32-100 cm | — Vegkant |
| — Lite nøyaktig 101-600 cm | - - - Fiktiv grenselinje |
| — Skissenøyaktighet 601-5000 cm | - - - Teigdelinje |
| - - - Uavklart grense over 5001-30000 cm | - - - Punktfeste |









Kartgrunnlag: Geovekst - 8193
Det tas forbehold om feil og mangler i kartet.
Kartet kan ikke benyttes i byggesaksbehandling.

Tegnforklaring









	Adressepunkt
	Kulturminne - punkt
	Naturvernområde - punkt
	Kulturminne - flate
	Naturvernområde - flate
	Bygningslinjer
	Tiltaklinje
Eiendomsgrenser	
	Middels - høy nøyaktighet, 3-30 cm
	Mindre nøyaktig, 31-199 cm
	Lite nøyaktig, 200-499 cm
	Skissenøyaktighet eller uviss, 500-9999 cm

	Stolpe
	Anlegg
	Veglinje
	Sti
	Traktorveg
	Bekk/kanal/grøft

Høydekurver

	Metersnivå
	5-metersnivå
	25-metersnivå
	Forsenkning terreng
	Hjelpekurve
	Dybdekurve

	Valgt eiendom
	Bolig, uthus, landbruk
	Fritids-/sesongbosted
	Bygning, annen kjent type
	Bygning uten matrikkelinformasjon
	Parkeringsområde
	VegGåendeOgSyklende
	Trafikkø
	VegKjørende

	Vassflater
	Bre
	AndreTiltak
	BygningTiltak, endring
	BygningTiltak, nybygg
	BygningTiltak, riving
	SamferdselTiltak
	Andre tiltakstyper/ spesifiseringer

EIENDOMSINFORMASJON FRA KOMTEK

3110 Hvaler - 47/73/0/0

Eierrepresentant: Karlsen Astrid Torgunn v/etterlatte

Regningsmottaker: Karlsen Astrid Torgunn v/etterlatte



OPPLYSNINGER FRA MATRIKKELEN

Type	Grunneiendom	Bruksnavn	FJELLHEIM	Grunnforurensing	Nei
Kommune	3110 Hvaler	Tinglyst	Ja	Har festegrunner	Nei
Gårdsnr	47	Seksjonert	Nei	Punktbeste	Nei
Bruksnr	73	Oppgitt areal	0 m2	Kulturminne	Nei
Festnr	0	Beregnet areal	1121,3 m2		
Seksjonsnr	0				

ADRESSER

(Antall: 1)

Adresse	Utgårdsveien 75 1684 VESTERØY	Tilleggsnavn		Kirkesogn	Hvaler
		Grunnkrets	Utgård	Valgkrets	Vestre

BYGNINGER

(Antall: 1)

Bygningsnr.	Type	Status	Næringsgruppe	Bygningsendring	Bruksareal
146764908	Enebolig	Tatt i bruk	Bolig		0

TINGLYSTE EIERE

(Antall: 1)

Eier	Adresse	Postnr/Sted	Eierandel	Rolle
KARLSEN ASTRID TORGUNN			1/1	Hjemmelshaver

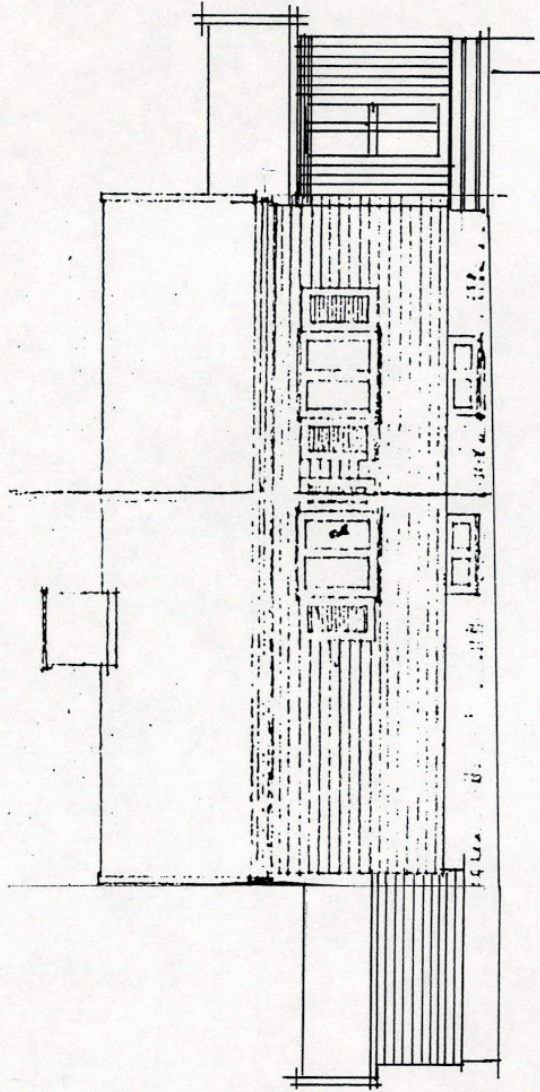
KOMMUNALE AVGIFTER I KOMTEK

Vare	Grunnlag	Enhetspris	Fra	Andel	Korr%	Årsbeløp inkl. mva
110 Renovasjon privat	1,00 stk	kr 4 016,00	01.05.2026	1/1	0	kr 5 020,00
502 Branntilsyn over en etg	1,00 stk	kr 400,00	01.05.2026	1/1	0	kr 400,00
327 Avløp årsgebyr privat	1,00 stk	kr 2 965,22	01.05.2026	1/1	0	kr 3 410,00
61 Eiendomsskatt privat	2 281 300,00 prom	kr 2,26	01.05.2026	1/1	0	kr 5 155,00
326 Avløp antatt forbruk	14,00 m3	kr 52,77	01.05.2026	1/1	0	kr 850,00
kr 14 835,00						

VANNMÅLERE

Målernummer	Prosent vann	Prosent avløp	Type avlesning	Avlesningsdato	Forbruksår	Forbruk	Målerstand
77843958	0	100	Årsavlesning - Ekstern kilde	5.12.2025	2025	13	172

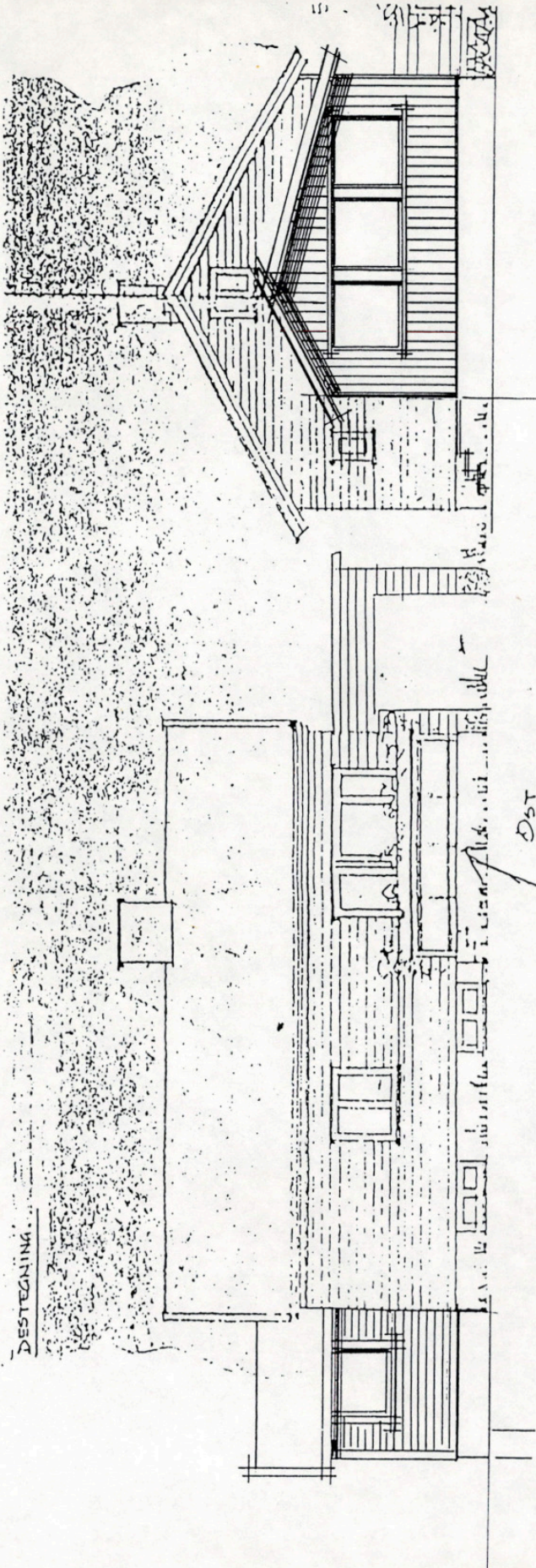
Bygningssejeren i Hvaler
10 DES. 1990
Jnr. Ark.
Saksbeh.



0,50 m tilbygg

Fasade vest

TILBYGG AV VINDFANG
ODDVAR KARLSEN UTGÅRDSKILEN
M 1:100 dato 21-11-90 R.E.



0,50 m tilbygg

Fasade øst

Fasade syd

Bygningssjefen i Hvaler
10 DES. 1990
J.nr.: Ark:
Saksbeh.

Tilbygg av vindfang
Oddvar Karlsen Utgårdskilen
M1:100 dato 21-11-90 R.E.

Dagb. nr. 4439

STATENS VEGVESEN

Vann- og kloakkledninger o.l. *Osøy Sørenskriverarbeid*
samt renner av alle slag ved riksveg

11 NOV. 1968
T.K./S.M.

T.B. Gust.

Postans. pål. kr. 20,- lev. kass. 24/4-68. (jfr. veglovens § 32 og § 57)

7 runder

ERKLÆRING

Undertegnede *Odvar Karlser* søker herved om tillatelse til å legge vannledning/kloakkledning/stikkrenne¹⁾ under/langs *Fylkesveg* veg *Hauge-Utgårdskilen - B-472* ved (min) eiendom(men)²⁾ g.nr. *47* br.nr. *3374* i *Hvaler* kommune.

Jeg godtar nedenfor nevnte vilkår for tillatelsen som bindende for meg selv og senere eiere og brukere av eiendommen:

1. Arbeidet må utføres etter anvisning av vegvesenet og slik at trafikken ikke stoppes eller unødig hindres. Eieren og/eller brukeren skal sørge for at arbeidsstedet avspærres forsvarlig og forsynes med lykter, varselkiltter m. v. etter de av vegvesenet fastsatte bestemmelser.
2. Når arbeidet er utført, settes vegen i forsvarlig stand etter anvisning av vegvesenet. Eventuell mangelfull istandsetting av vegbane, grøfter, skråninger etc. kan vegvesenet — etter forutgående varsel — utføre for eierens/brukerens regning.
3. Mulig ulempe for ledningsanlegget ved vegvesenets vedlikeholds-, reparasjons- og utbedringsarbeider er vegvesenet uvedkommende.
4. Eieren og/eller brukeren er ansvarlig for all skade som ved ledningsanlegget måtte påføres vegområdet eller tredjemann. Søkeren er forpliktet til selv å henvende seg til telegrafbestyreren på stedet, elektrisitetsverk, vannverk m. v. for å få påvist mulige kabler som kan bli skadet ved gravingen, idet vegvesenet fraskriver seg ethvert ansvar for slik skade.
5. Eieren og/eller brukeren er forpliktet til for egen regning å foreta de endringer med ledningsanlegget — eventuelt fjerne det — som vegvesenet senere måtte finne nødvendig, idet vegvesenets tillatelse bare er gitt midlertidig.
6. Denne erklæring blir å finglyse på eierens/brukerens³⁾ kostnad som hefte på eiendommen.
7. Arbeidet må ikke settes igang før finglyst erklæring som nevnt i pkt. 6 foreligger, medmindre vegsjefen har tillatt arbeidet igangsatt på et tidligere tidspunkt. Heller ikke kan arbeidet igangsettes før vegoppsynsmannen eller politiet er varslet og har sørget for å kontrollere at arbeidsstedet er avspærret og varslet som foreskrevet i pkt. 1.
- 8.²⁾

Vesterga den *31-4-1968*
Odvar Karlser

Undertegnede eier av ovennevnte eiendom samtykker i at erklæringen finglyses som heftelse på eiendommen.³⁾

den

VEGVESENET OSTFOLDA

01234 / 24.4.68

ARKIV NR. 774A

¹⁾ Stryk det som ikke passer.
²⁾ Plass for ytterligere vilkår.
³⁾ Hvor brukeren ikke har særskilt hjemmel til eiendommen, må eierens samtykke innhentes.

Blankett nr. 66.

Sendes vegsjefen i Østfold Moss
under henvisning til omstående.

Vesterøy den 21-4-68

Odvar Karlsen
(Søkerens navn)

J.nr. 1234/68 Arkiv nr. 774.9

Herr Odvar Karlsen
1674 Vesterøy

21. april 1968
Efter Deres søknad av 21. april 1968 gir en herved tillatelse til å legge
kloakkledning under fylkesveg B-472 ved gnr. 47, bnr. 73 - 74
i Hvaler.

xxxxxxx
under/langs xx

Tillatelsen gis på de i omstående erklæring nevnte vilkår. Erklæringen følger ved-
lagt i 3 eksemplarer. To eksemplarer, hvorav det ene på tinglysingspapir, må i dater
og undertegnet stand snarest sendes tilbake til vegsjefen, som for Deres regning vil be-
sørge erklæringen tinglyst. Tinglysingsgebyret kr. 30,- må vedlegges i sjekk eller
sendes over post- eller bankgiro.

For Vegsjefen i Østfold
Moss den 8. november 1968
A. Th. Linge
A. Th. Linge
Onsøy, Fredrikstad

Sendes sorenskriveren i Østfold til tinglysing.
Tinglysingsgebyr kr. 30,- sendes samtidig hermed over postgiro.

For Vegsjefen i Østfold
Moss den 8. november 1968
A. Th. Linge
A. Th. Linge

Gjenpart for oppsynsmann Østfold
De bes påse at de stilte vilkår blir fulgt. Det gjøres spesielt oppmerksom på at arbeids-
stedet må kontrolleres om nevnt før arbeidet fillates satt igang.



Dagb. nr. 2100
Onsøy Sørenskriverembede

02. MAI 1978

**Utdrag av
Rettsbok**

for

Østfold jordskiftesokn i sak nr. 23/1977, Utgård i Hvaler.
Slutta den 9. september 1977.

ooo000ooo

År 1977 den 7. september ble jordskifterett holdt i huset til Oddvar Karlsen, Utgårdskilen.

Rettens formann: Jordskiftedommer A. Raknes.

Jordskiftemenn: 1. Forrøtningsfører Ivar Otbratt, Skjørhallen
2. Maskinist Ingvar Eriksen, Vesterøy.

Protokollfører: Jordskiftetekniker A. Lønvik.

Sak nr. 23/1977.

Saksøkere: Astrid og Oddvar Karlsen, eiere av gnr. 47, bnr. 73 og 74 i Hvaler.

Saksøkte: Randi og Auber Magnussen, eiere av gnr. 47, bnr. 26 og 55 i Hvaler.

Nabo: Hans J. Seilø, eier av gnr. 47, bnr. 7 og gnr. 105 i Hvaler.

Saka gjelder: Grensegangssak i h.h. til jordskiftelovens § 100.

Til stede: Astrid og Oddvar Karlsen. Hans Seilø og Randi Magnussen.

Auber Magnussen møtte under synfaringa.

- 2 -

Rettsens formann leste opp domstollovens §§ 106 - 108. Verken retten eller partene kjente til forhold som skulle gjøre noen av rettens medlemmer ugilde og ingen hadde noe å bemerke til rettens sammensetning. Jordskiftemann Otbratt har tidligere gjort tjeneste som jordskiftemann. Jordskiftemann Eriksen har ikke tidligere gjort tjeneste som jordskiftemann. Han ble av rettens formann gjort kjent med en jordskiftemanns plikter og skrev under på følgende

Forsikring:

Rettsens formannla fram:

1. Krav om grensegangssak fra Astrid og Oddvar Karlsen, dat. 18. juni 1977.
2. Gjenpart innkalling til møtet i dag, dat. 8. juli 1977, vedheftet Postverkets kvittering for rek.brev til partene av sammendato, samt endelig mennsopnevning, dat. 15. juli 1977.
3. Kopi av skylddelingsforretning for gnr. 47, bnr. 73, holdt 15/2 1961.
4. Kopi av skylddelingsforretning for gnr. 47, bnr. 74, holdt 15/2 1961.
5. Utskrift av kopi av jordskiftekartet, blad II, over Utgård, opptatt 1954 av jordskiftelandmåler Anders Haakenstad. Kartet er opptatt i samband med jordskiftesak nr. 9/1946, slutta 1. august 1959.
6. Utskrift av rettsboka av sak nr. 9/1946.
7. Kopi av brev fra Hvaler kommune til Astrid Karlsen, dat. 24/6 1977.

Dokumentene ble gjennomgått i den utstrekning de har betydning for denne saka.

Astrid og Oddvar Karlsen fikk så ordet og framstilte saka. De forklarte at de ikke kunne få de målene som er oppgitte i dokumentene nr. 3 og 4 til å stemme med de faktiske forhold i marka. Noen av grensemerkene kunne ikke finnes.

- 4 -

else av jordskiftetekniker A. Lønvik. Grensene er avmerket i samsvar med kjennelsen med det partene ble enige om den 7. september 1977.

Grensebeskrivelse.

Grense nr. 1 - mellom gnr. 47, bnr. 73 og 74,
eiere Astrid og Oddvar Karlsen
på nordvestsida og gnr. 47, bnr. 26, eiere Randi og Aubør
Magnussen, på søraustsida - går ut fra vestgrensa for fylkes-
vegen og går i retning 312 g til nedsatt stein (1), som står
3,0 m fra vegkanten og videre i samme retning 1,3 m til nedsatt
stein (2). Her vinkler grensa og går i retning 254 g 28,8 m
til kors i jordfast stein m/bolt (3) i grensa mot gnr. 47, bnr.
55 der grensa ender.

Grense nr. 2 - mellom gnr. 47, bnr. 73 og 74,
på nordsida og gnr. 47, bnr. 55, på sørsida -
går ut fra kors i jordfast stein m/bolt, grensemerke nr. 3, og
går i retning 334 g 20,0 m til kors i fjell (4) i grensa mot
gnr. 47, bnr. 7 og 105, der grensa ender.

Grense nr. 3 - mellom gnr. 47, bnr. 73 og 74,
eiere Astrid og Oddvar Karlsen
på aust- og sørsida og gnr. 47, bnr. 7 og 105, eier Hans J.
Seilø på vest og nordsida - går ut fra kors i fjell m/bolt,
grensemerke nr. 4, og går i retning 41 g 11,6 m til kors i fjell
m/bolt (5), retning 27 g 27,0 m til kors i fjell m/bolt (6), hvor
grensa vinkler og går i retning 120 g 17,7 m til kors i fjell m/
bolt (7) og videre i samme retning til fylkesvegen. Grensemerke
nr. 7 står 9,9 m fra vegkanten, målt i linjeretninga.
Avstandene mellom grensemerkene er horisontale mål.

Retningene er i forhold til sant nord. De er observert med
Silva speilkompass og redusert til sant nord, etter en misvisning
på 3 g vest.

Denne saka trer i kraft den 9. november 1977.

- 5 -

Den tinglyste utskrift av saka skal oppbevares hos eieren av
gnr. 47, bnr. 73 og 74.

Kostnadene

Tilsammen kr 573,10

Sakskostnadene ble etter rettens skjønn delt på partene slik:

Astrid og Oddvar Karlsen skal		
betale for gnr. 47, bnr. 73 og 74	kr 238,10	
Randi og Auber Magnussen skal		
betale for gnr. 47, bnr. 26 og 55	" 235,-	
Hans J. Seilø skal betale for		
gnr. 47, bnr. 7 og 105	" 100,-	

Astrid Karlsen har betalt kr 500,- i forskudd.

Hun fikk nå tilbakebetalt kr 261,90

Hans J. Seilø betalte kr 100,-

Randi og Auber Magnussen skal betale kr 235,00 til jordskifte-
dommeren i Østfold innen 15 - femten - dager fra i dag.

Eieren av gnr. 47, bnr. 7 og 105 skal ha rett til avkjøring fra
fylkesvegen over bnr. 74 på samme avkjøring som eieren av bnr.
74 bruker i dag og nordover til egen eiendom mellom fylkesvegen
og grensemerke nr. 7.

Kunngjøring fant sted ved at rettsboka ble lest opp.

Til stede: De samme som under åpninga av møtet.

Rettens formann orienterte om reglene for anke og leste opp
jordskiftelovens §§ 59,61,62 og 102.

På spørsmål kom det ingen merknad til forhandlingene eller
føringa av rettsboka.

- 6 -

Retten hevet,
Vesterøy, den 9. september 1977.

Arne Raknes /s.

Ivar Otbratt /s.

Ingvar Eriksen /s.

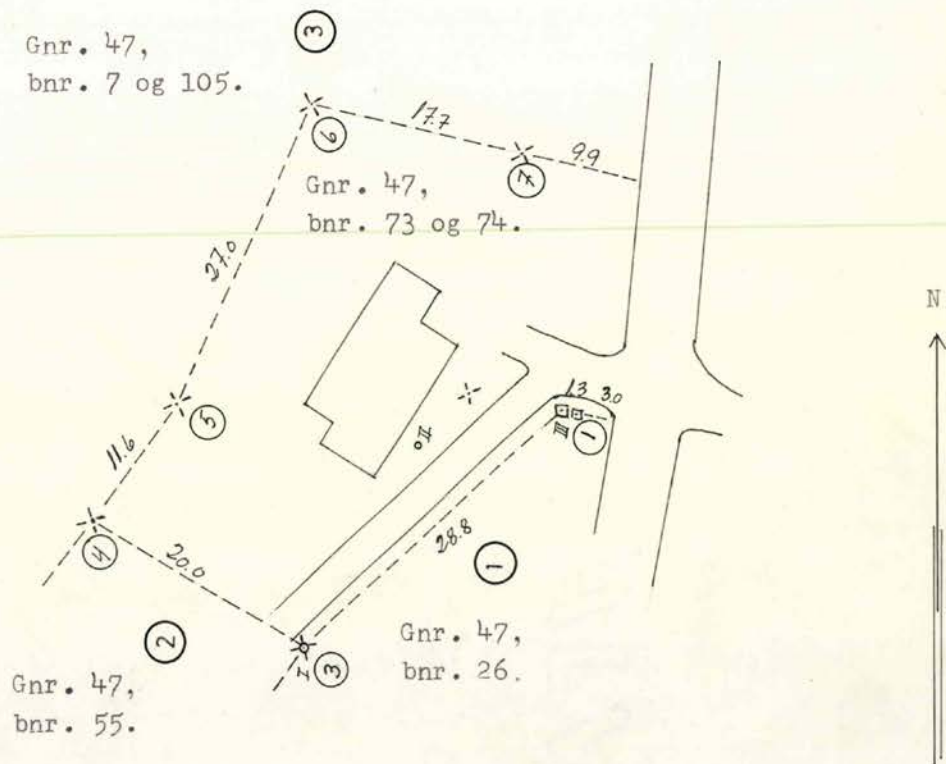
Rett avskrift bekreftes:

Arne Raknes
Arne Raknes.



S K I S S E

over grensene i jordskifterettssak
nr. 23/1977 - Utgård i Hvaler.
Slutta den 9. september 1977.



Nr. 531 B
Baardsen & Co., Halden
6-60

Dagb. nr. 824
Onsøy Sorenskriverebode
ef. R. S. / N.
18 FEB. 1961

Skylddelingsforretning

Ons.dag, den 15 - 2 1961 holdt undertegnede av lensmannen oppnevnte menn skylddelingsforretning over gården Utgård övre.
g.-nr. 47 br.-nr. 7 av skyld mark 2,14 i Hvaler.
herred. Forretningen er forlangt av Johan Seilö.
Utgård.

som har grunnbokshjemmel til den eiendom som er forlangt delt.¹⁾
Mennsoppnevnelser legges ved. Av mennene har følgende gitt forsikring²⁾ som skjønnsmenn
Hans Myhre, Utgård. Harald Andersen, Vauger Vesterøy.
Olaus Helgesen, Hauge Vestrøy.

Ved forretningen møtte:³⁾ Marie Seilö, som selger.
Oddvar Karlsen, som kjøper.

~~derav de viktigste grensene og de viktigste stene~~

Denne parsel grenser ikke mot andre grundeiere.

Mennene valte til formann Hans Myhre.

Over de n del av gården, som er fraskilt, meddeles her følgende opplysninger:

1. Areal: Dyrket jord.....dekar, naturlig eng og kulturbeite.....dekar, produktiv skog.....dekar, annet areal.....dekar. I alt 0,4,83 dekar.
Fjell.

2. Grensebeskrivelse:⁴⁾
Delet begynner med et x i fjellet, går derfra i NOLig retning
26 meter til et x i fjellet, går derfra i SOLig retning 19
meter til et x i fjellet ved veien, går derfra i SVlig retning
17 meter til en x merket sten, går derfra i Vestlig retning
27 meter til utgangspunktet.

¹⁾ Hvis rekvisenten ikke har grunnbokshjemmel, blir forretningen ikke å anta til tinglysning med mindre rekvisenten ved dom er kjent eiendomsberettiget til den del av eiendommen som forlanges fraskilt. (Skylddelingslovens § 1.)

²⁾ Har noen av mennene ikke gitt slik forsikring som nevnt i lov nr. 1 av 1. juni 1917 § 20, skal vedk. for forretningen holdes, underskrive følgende erklæring som blir å sende inn til sorenskriveren sammen med skylddelingsforretningen. «Jeg forsikrer at jeg i alle saker vil utføre mitt verv som skjønnsmann samvittighetsfullt og etter beste overbevisning
den.....19
N.N.»

³⁾ Hvis noen av de i forretningen interesserte parter eller naboer ikke møter, må det i forretningen opplyses om det er godtgjort at varsel er gitt dem eller for naboers vedkommende om det er funnet unødvendig å varsle dem (skylddelingslovens §§ 2 og 3).

⁴⁾ Se skylddelingslovens §§ 3 og 8. Grensene mot naboeiendommen blir ikke å beskrive dersom disse eiere ikke er til stede og samtykker i beskrivelsen. Skal mennene etter partenes forlangende utføre delingen i marken i forbindelse med skylddelingen (lovens § 7), må grensebeskrivelsen tillike inneholde det nødvendige herom. Stiftelse av bruksrettighet eller servitut må ikke tas inn i skylddelingsforretningen uten at heftelsen skriftlig er vedtatt av den som har grunnbokshjemmel til den eiendom som heftelsen skal hvile på (lovens § 5).

Skyld for den fraskilte del blev satt til 0,01 öre.
uten fratreck fra Hovdbölet.

1. Omfatter den eiendom som deles, jordbruk med skog? Ja.
2. Får hvert av de jordbruk som fremkommer ved delingen den skog som er nødvendig til husbehov og gårdsfornödenhet? nei.
3. Omfatter den eiendom som deles, jordbruk med fjellstrekning, herunder fjellvann, elver og bekker? Ja.

4. Får hvert av de jordbruk som fremkommer ved delingen
den fjellstrekning som er nødvendig for bruket?

XXXXXXXXXXXX

Hvis spørsmål 1 besvares med ja, og spørsmål 2 besvares med nei, eller hvis spørsmål 3
besvares med ja, og spørsmål 4 besvares med nei, blir ytterligere følgende spørsmål å besvare:

5. Har herredsstyret samtykket i skylddelingen?

nei.

6. Eller finner skylddelingsmennene godtgjort, at den par-
sell som fraskilles eiendommen, er bestemt til å oppdyrkes eller
nyttes til byggetomt, veg, industrielt anlegg eller annet lignende
øyemed?

Hustomt.

7. Eller deles eiendommen i henhold til § 14 i lov om odels-
og åsætesretten av 26. juni 1821?

nei.

Det bevitnes:

a) At ved delingen nytt fellesskap ikke er stiftet. Dog har vi samtykket i at av utmarken
Nyt fellesskap er ikke stiftet.

kan nyttes i fellesskap

idet vi har funnet videregående deling utjenlig.¹⁾

b) At hvert bruk har fått en for fredning og benyttelse så hensiktsmessig for som forholdene
tillater.

Skylden for den fraskilte del ble bestemt til

0,01 öre.

Hovedbølets gjenværende skyld utgjør

2,14 öre.

Hovedbølets gjenværende areal utgjør: Dyrket jord

dekar, naturlig eng og

kulturbete

dekar, produktiv skog

dekar, annet areal

dekar.

I alt

Den fraskilte del er gitt bruksnavn.²⁾

" Fjellheim "

Omkostningene ved å holde og tinglyse forretningen skal bæres av:

Kjøperen.

Partene ble gjort kjent med at forretningen kan påankes til overskjønn, når det gjelder
skyldansettelsen og den deling som er foretatt i marken, og at krav om dette må være fremsatt
til sorenskriveren innen 3 måneder fra forretningens tinglysing.

Vi erklærer herved at vi har utført forretningen etter beste skjønn og overbevisning i hen-
hold til gitt forsikring.

Vi har bestemt at

Hans Myhre.

skal besørge forretningen levert (sendt) til tinglysing.

Hans Myhre Harald Pedersen Olav Helgesen

¹⁾ Det som ikke passer strykes over.

²⁾ Som bruksnavn må ikke i noe tilfelle velges et navn som allerede er i bruk som slektsnavn og som ikke hører
til de mer utbredte (jfr. lov av 9. februar 1923 nr. 2 § 21).

Går til jordstyre.

Jordstyrets uttalelse:

.....
.....
.....
.....
.....

den 19.....

formann

sekretær

Går til landbrukselskap.

Fylkeslandbruksstyrets uttalelse:

.....
.....
.....

den 19.....

formann

fylkeslandbruksjef

De *n* fraskilte del har fått g.nr. *47* b.nr. *73*



WI30110100 Eiendomsstatus

Eiendomsopplysninger fra matrikkelen:

Gnr: 47	Bnr: 74	Fnr: 0	Snr: 0 ▼
Adresse:	▼		
Areal:	1121.3	m ² *	
Antall boenheter:	1		

OBS!

Plandataene er hentet fra kommunens digitale planregister.
Disse kan inneholde småfeil og bør oppfattes som veiledende.
Det er det stemplede analoge kartet / dokumentet som er det juridiske plandokument.

Planopplysninger:

Kommuneplan, navn: Kommuneplan 2019-2031 Plandokumenter på kommunens nettsider	Formål/Hensynssone: 1001 - Bebyggelse og anlegg 2010 - Veg	Godkjent/vedtatt: juni 20, 2019
Kommunedelplan, navn:	Formål/Hensynssone:	Godkjent/vedtatt:
Reguleringsplan, navn: 13 Utgård	Formål/Hensynssone: 110 - Boliger 310 - Kjørevei 710 - Felles avkjørsel	Godkjent/vedtatt: januar 22, 1987
Reguleringsbestemmelser: Reguleringsbestemmelser 13_120.pdf		

*For matrikkelenhet:

Om fullstendighet og nøyaktighet i matrikkelrapporten

Matrikkelen ble etablert ved konvertering av data fra tidligere registre. Det kan variere hvor gode disse dataene er med hensyn på fullstendighet og nøyaktighet. I enkelte tilfeller kan grensepunkt og grenselinjer mangle helt eller delvis eller være feil registrert. Det kan være feil og mangler ved registrert bygnings- og adresseinformasjon. Fullstendighet og stedfestingsnøyaktighet er generelt bedre innenfor enn utenfor tettbygd strøk. Vi gjør oppmerksom på at for mange matrikkelenheter og bygg hefter usikkerhet ved arealet som oppgis.

Usikre grenser.

Eiendommen tilfredsstill ikke dagens krav til stedfesting av eiendomsgrenser. Grensene er usikre og det vil ofte medføre arealavvik i forhold til eksisterende areal i marka. For å få nøyaktig grensebestemmelse anbefales det å rekvirere ny oppmåling.

Hvaler kommune 26.03.2026

Områdeanalyse, utvalg for eiendom 3110-47/73, Utgårdsveien 75, 1684 VESTERØY



Risiko

Navn	Sist oppdatert	Status
Radonutsatt område	16.03.2026	Risiko



Vær oppmerksom på

Navn	Sist oppdatert	Status
Flomfaresoner	16.03.2026	Vær oppmerksom
Kvikkleire	16.03.2026	Vær oppmerksom
Støysoner	22.12.2025	Vær oppmerksom



Ikke oppdaget på eiendommen

Dette kan skyldes at det er gjort undersøkelser uten at det er funnet risiko, eller at det ikke er gjort undersøkelser.

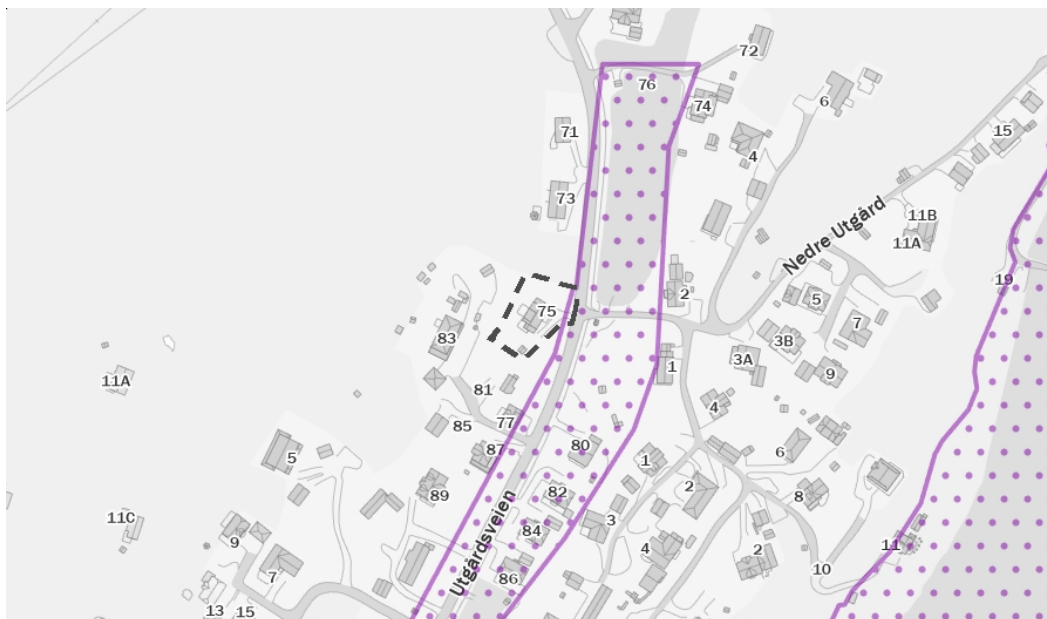
Navn	Sist oppdatert	Status	Nærmeste kjente forekomst
Aktsomhetsområder for jord- og flomsskred	16.03.2026	Ikke funnet	0.86 km
Aktsomhetsområder for snøskred	23.02.2026	Ikke funnet	0.66 km
Aktsomhetsområder for steinsprang	01.04.2025	Ikke funnet	1.6 km
Forurenset grunn	16.03.2026	Ikke funnet	6.7 km
Kulturminner - Lokalteter, Enkeltminner og Sikringssoner	16.03.2026	Ikke funnet	0.27 km
Kulturminner - SEFRAK-bygninger	16.03.2026	Ikke funnet	0.25 km
Skredfaresoner	16.03.2026	Ikke funnet	66.2 km
Stormflo	11.03.2026	Ikke funnet	0.22 km

VIKTIG: Fravær av treff på et datasett betyr ikke nødvendigvis at området er fritatt for risiko, men at det ikke er gjort observasjoner av det aktuelle temaet i området, eller at området ikke er kartlagt. Treff på et datasett indikerer normalt at ytterligere undersøkelser er nødvendige.

Kvikkleire

Sist sjekket: 16.03.2026

Aktsomhetsområde for kvikkleire	Nei	Ja		
Risiko for skred på eiendommen	Ingen	Lav	Middels	Høy
Konsekvens ved skred	Ingen	Mindre alvorlig	Alvorlig	Svært alvorlig



Tegnforklaring

Ingen risiko for skred	Lav risiko for skred	Middels risiko for skred	Høy risiko for skred	Aktsomhetsområde
------------------------	----------------------	--------------------------	----------------------	------------------

Beskrivelse

Kartene gir en oversikt over soner med potensiell fare (aktsomhetsområder) for større kvikkleireskred. Sonene er identifisert og avgrenset ved kvartærgeologisk kartlegging (for å identifisere områder med marin leire), geoteknisk vurdering av topografi og grove, geotekniske undersøkelser. Sonene omfatter løsnemråder for kvikkleireskred (områder som kan gli ut) og utløpsområder (områder som kan rammes av skredmasser) for nye kartlegginger. For identifiserte soner som kun inneholder løsnemråder, må utløpsområdene vurderes særskilt. De identifiserte kvikkleiresonene er klassifisert i tre faregradsklasser (høy-, middels- og lav faregrad), basert på topografiske, geotekniske og hydrologiske kriterier. Sonene er videre klassifisert i tre konsekvensklasser (høy-, middels- og lav konsekvensklasse) avhengig av konsekvenser som et skred i sonen vil ha på bebyggelse og infrastruktur. Sonene er deretter klassifisert i fem risikoklasser, utledet fra faregrads- og konsekvensklassifiseringen.

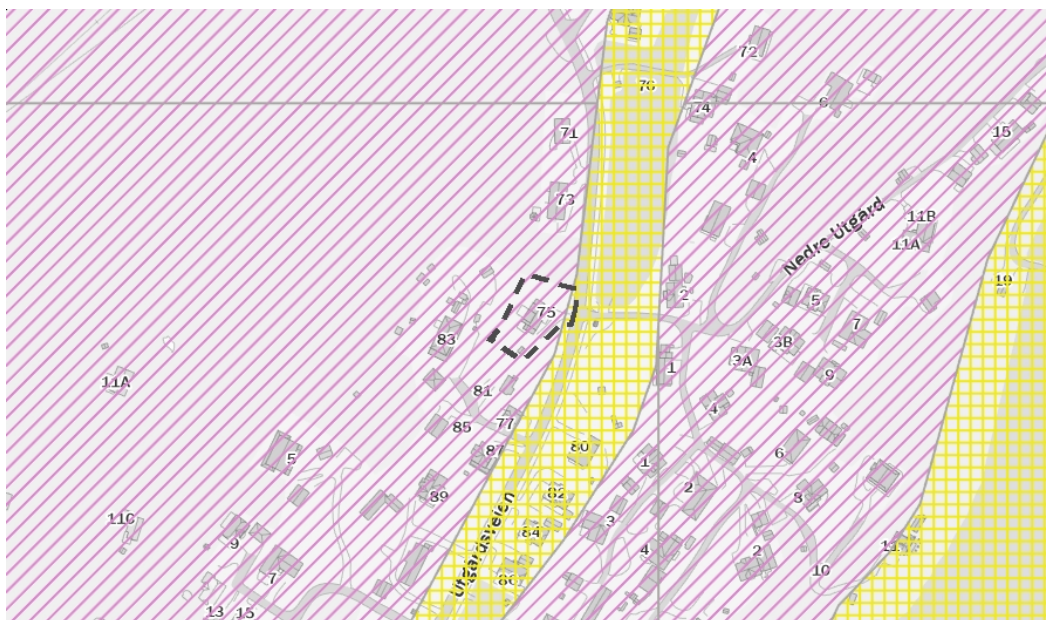
Aktsomhetskartet for kvikkleireskred er basert på del 1 i prosedyren gitt i kapittel 3 i NVE veileder 1/2019 Sikkerhet mot kvikkleireskred. Kartet viser områder med mulig sammenhengende marin leire (NGU) og terrengkriterier (høydeforskjeller og stigning) som tilsier at det kan være fare for kvikkleireskred.

Kilde: Norges vassdrags- og energidirektorat (NVE)




Radonutsatt område

Sist sjekket: 16.03.2026

Aktsomhetsgrad for radon på eiendommen	Usikker aktsomhet	Middels til lav aktsomhet	Høy aktsomhet	Særlig høy aktsomhet
--	-------------------	---------------------------	---------------	----------------------



Tegnforklaring

	Usikker aktsomhet		Middels til lav aktsomhet		Høy aktsomhet		Særlig høy aktsomhet
---	-------------------	---	---------------------------	---	---------------	---	----------------------

Beskrivelse

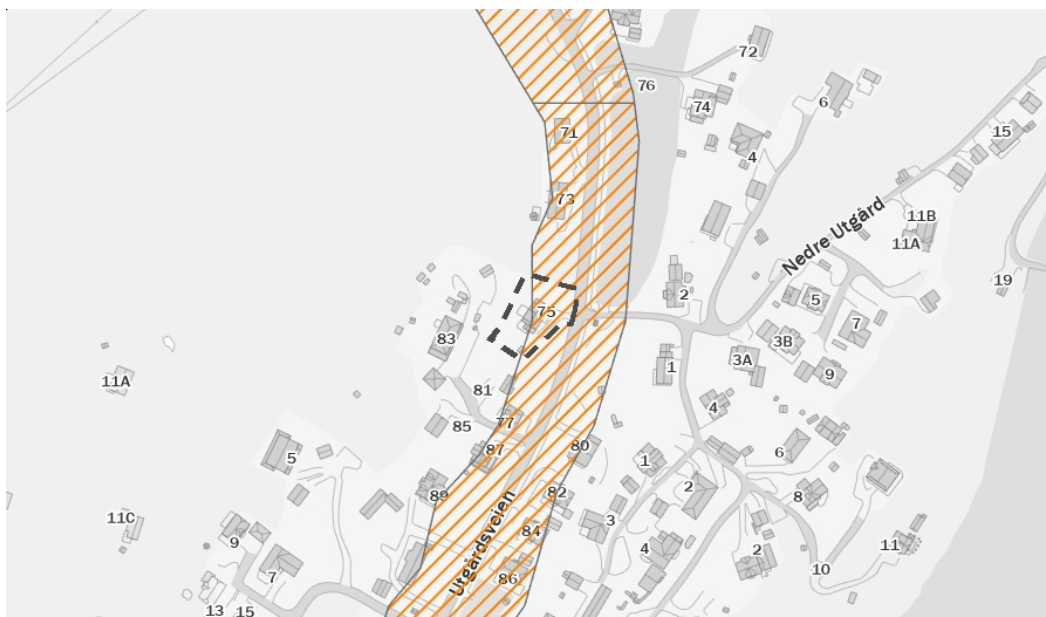
Datasettet viser hvilke områder i Norge som trolig er mer radonutsatt enn andre. Datasettet er basert på geologi og inneluftmålinger av radon. Inneluftmålinger er fra Direktoratet for strålevern og atomsikkerhet (DSA) sin nasjonale database, og geologi er fra Norges geologiske undersøkelse (NGU) sine berggrunns- og løsmassedatabaser. Berggrunnsdata er av målestokk 1:250.000 og løsmassedata er av varierende målestokk, fra 1:50.000 til 1:1000.000. Inneluftmålinger er brukt til å identifisere områder med forhøyd aktsomhet for radon. De er også brukt til å kjennegegne geologi i forhold til aktsomhet for radon, og denne kunnskapen er overført til områder hvor det finnes ingen eller få inneluftmålinger. Der hvor et område er klassifisert som «høy aktsomhet» er det beregnet at minst 20% av boligene har radonkonsentrasjoner over 200 Bq/m³, med 70% statistisk sikkerhet. Der hvor et område er klassifisert som «middels til lav aktsomhet» er det beregnet at opp til 20% av boligene har radonkonsentrasjoner over 200 Bq/m³, med 70% statistisk sikkerhet. Der hvor det ikke er nok data, eller hvor det ikke er nok statistisk sikkerhet for å beregne aktsomhet for radon, er områder klassifisert som «usikker aktsomhet». Alunskifer er tilknyttet forhøyd radonkonsentrasjoner. Områder hvor det finnes alunskifer er klassifisert som «særlig høy aktsomhet». Med å overføre kunnskap fra områder med inneluftmålinger til områder uten inneluftmålinger, er det antatt at radonegenskaper av en geologitype er det samme i hele landet. I praksis kan det forventes noe variasjon i radonegenskaper i polygoner av den samme geologitypen. I tillegg kan det forventes variasjon i radonegenskaper innenfor et polygon.

Kilde: Norges geologiske undersøkelse (NGU)


Støysoner


Sist sjekket: 22.12.2025

Støy fra veg	Ingen	Gul støysone	Rød støysone
Støy fra jernbane	Ingen	Gul støysone	Rød støysone
Støy fra lufthavn	Ingen	Gul støysone	Rød støysone
Støy fra skytefelt	Ingen	Gul støysone	Rød støysone



Tegnforklaring

 Gul støysone

 Rød støysone

Beskrivelse

Kartene gir en oversikt over simulerte støysoner fra veg, lufthavn, jernbane, skyte- og øvingsfelt. Datasettene er utarbeidet etter Retningslinje for behandling av støy i arealplanlegging (T-1442).

Datasettet for veg viser beregnet rød der gjennomsnittsstøy gjennom døgnet er større enn 65 desibell ($L_{den}>65dB$) og gul ($L_{den}>55dB$) støysone langs riks- og fylkesveg. Støyvarselkartene fra Statens vegvesen viser en prognosesituasjon 15–20 år fram i tid. Det vil si at trafikkvolum beregnet i årsdøgnetrafikk (ADT), som er en av de viktigste parametrene i støyberegningssmodellen, er fremskrevet (basert på prognoser) til oppgitt beregningsår. Beregningshøyden er 4 meter. De viktigste parametrene er ADT, tungtrafikkandel og hastighet.

Datasettet for lufthavn gir opplysninger om støy i innflyvningssoner og støy ved bakken i tilknytning til flyplasser.

Datasettet for jernbane inneholder støysonekart for Bane NORs jernbanenett, og viser beregnet rød ($L_{den}>68 dB$) og gul ($L_{den}>58dB$) støysone.

Datasettet for skyte- og øvingsfelt angir rød sone for områder som er sterkt berørte av støy, der det frarådes å etablere støyfølsom bebyggelse. Gul sone angir områder som i noen grad er berørte av støy og der etablering av støyfølsom bebyggelse kan vurderes dersom det utføres støyreducerende tiltak. Nye støyberegninger skal gjøres hvert 5. år eller dersom det skjer forandringer i skytefeltet/skytebanen som påvirker støybildet.

Kilde: Avinor, Bane NOR, Statens Vegvesen, Forsvarsbygg

Kommuneplan



Adresse: Utgårdsveien 75, 1684 VESTERØY
Gnr/Bnr: 47/73/0/0

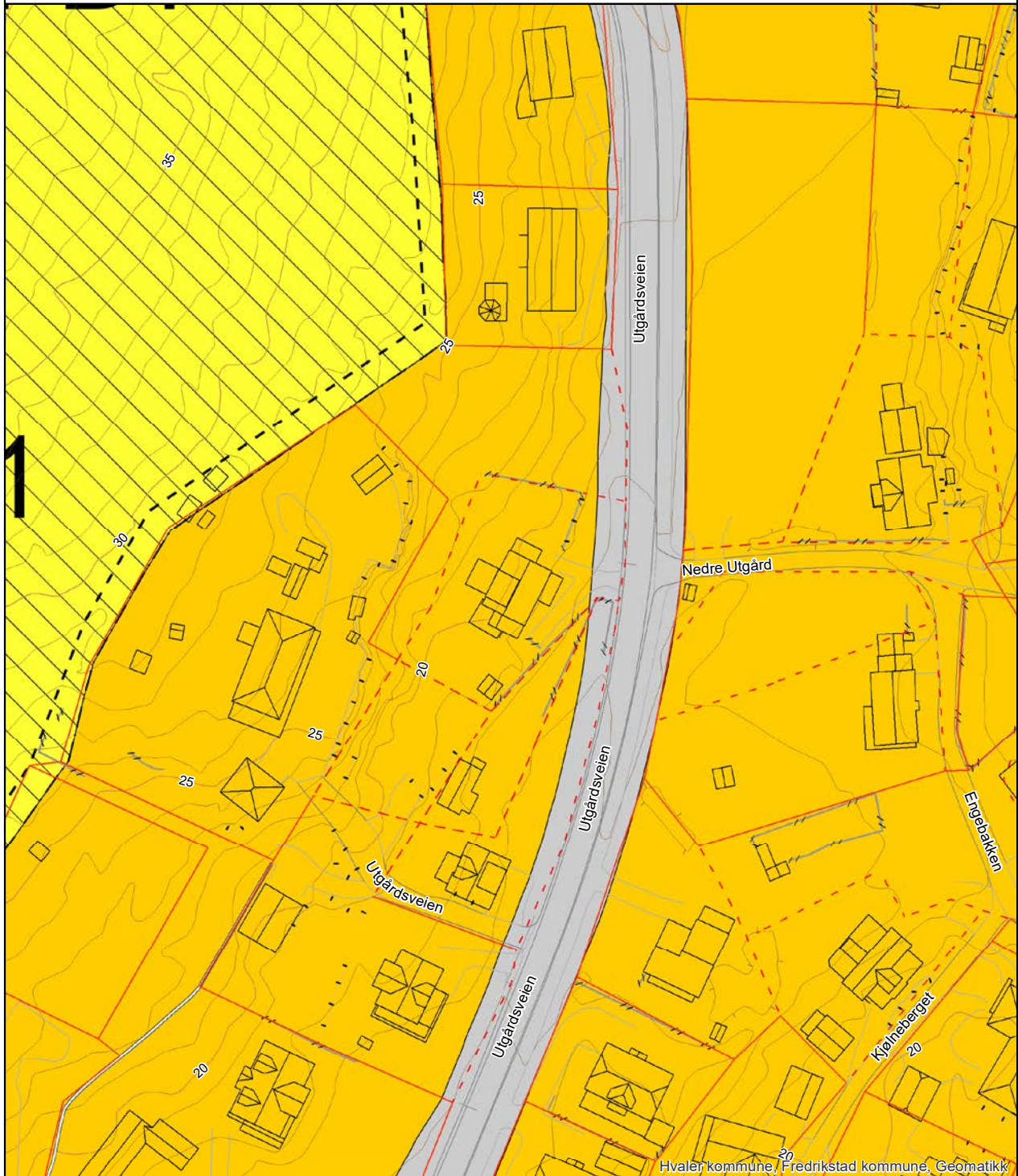
Målestokk: 1:1000
Leveransedato: 2026-03-25



Planident: 011199
Ikrafttredelsesdato: 20.6.2019
Plannavn: Kommuneplan 2019-2031

Datakilde: Geovekst, FKB
Referansesystem: Euref89, UTM sone 32N, høydegrunnlag NN2000

Plandataene er hentet fra kommunens digitale planregister. Disse kan inneholde feil og bør oppfattes som veiledende. Det er det stemplede analoge kartet/dokumentet som er det juridiske plandokumentet.



Reguleringsplan



Adresse: Utgårdsveien 75, 1684 VESTERØY
Gnr/Bnr: 47/73/0/0

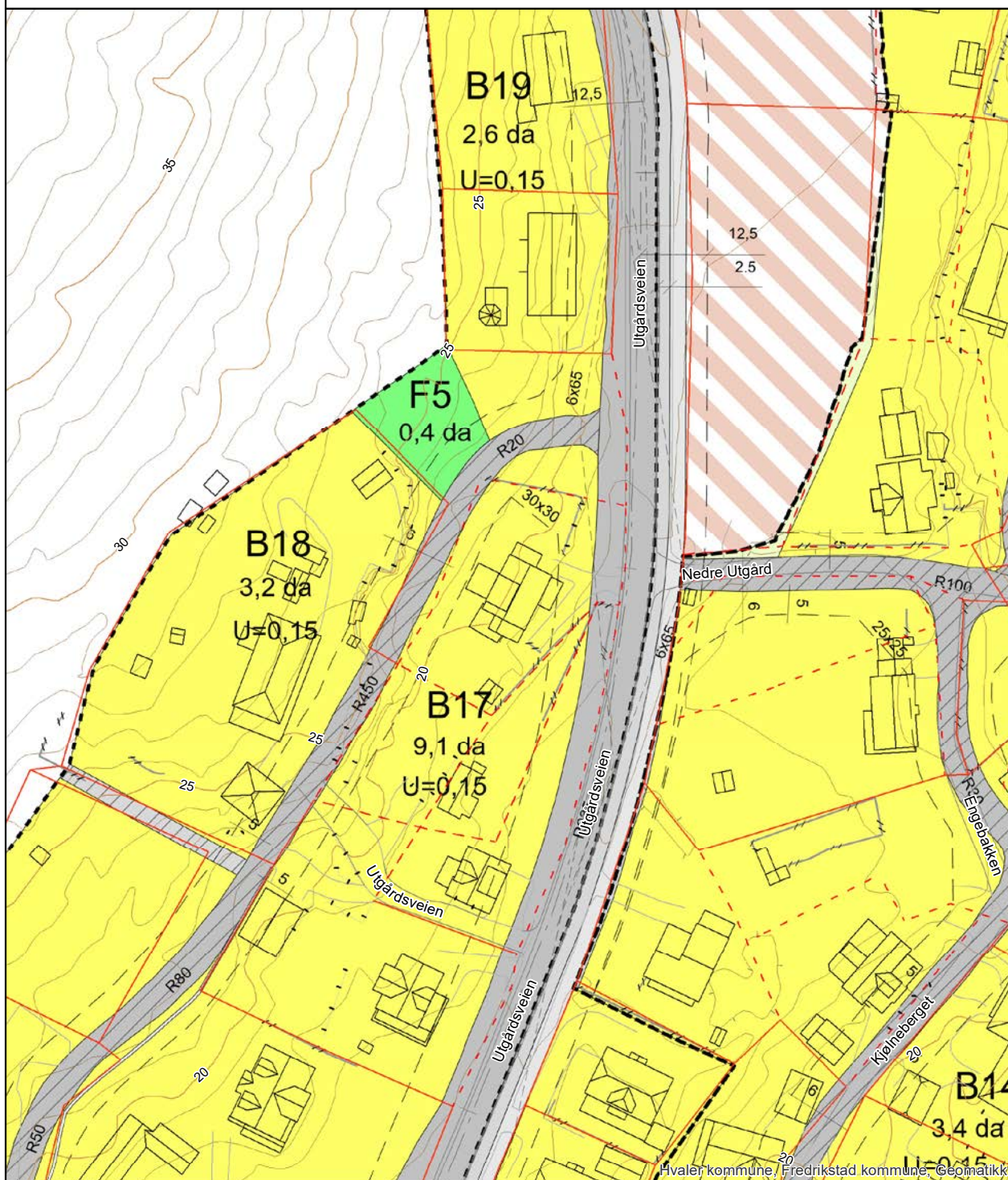
Målestokk: 1:1000
Leveransedato: 2026-03-25



Planident: 13
Ikrafttredelsesdato: 22.1.1987
Plannavn: Utgård

Datakilde: Geovekst, FKB
Referansesystem: Euref89, UTM sone 32N, høydegrunnlag NN2000

Plandataene er hentet fra kommunens digitale planregister. Disse kan inneholde feil og bør oppfattes som veiledende. Det er det stemplede analoge kartet/dokumentet som er det juridiske plandokumentet.



REG.PLAN UTGÅRD, HVALER KOMMUNE.

Datert 7. mai 1982.
Rev. 11. juni 1982.
Rev. 14. mars 1983.
Rev. 10. mai 1984
Rev. 11. des. 1984

REGULERINGSBESTEMMELSER

A. Fellesbestemmelser.

Reguleringsområdet er vist med reguleringsgrense på kart i målestokk 1:2000 revidert 11.12.1984.

1. Bygningsrådet kan kreve fremlagt tomtedisponeringsplan for hver tomt eller sone sammen med byggemelding for det enkelte bygg.
2. Ingen tomt må beplantes med vegetasjon slik at dette etter bygningsrådets skjønn kan være sjenerende for offentlig ferdsel. Eksisterende vegetasjon og naturterreng skal i størst mulig utstrekning bevares. Den ubebygde del av tomte skal settes i slik stand at den ikke virker skjemmende på omgivelsene.
3. Farge og materialvalg på all ny bebyggelse skal godkjennes av bygningsrådet.
4. Mindre vesentlige unntak fra disse bestemmelser kan, hvor særlige grunner taler for det, tillates av bygningsrådet innenfor rammen av bygningsloven og byggeforskriftene.

B. Særbestemmelser.

Boligområder (B1 - B31).

1. Bygningsrådet kan kreve at det utarbeides bebyggelsesplaner for de enkelte boligområder.
2. I områdene kan oppføres eller ominnredes bygg til boligformål i 1 eller 1 1/2 etasje. I 1-etasjes hus kan det innredes underetasje der hvor terrenget naturlig tillater det.
3. Bolighusets størrelse skal ikke overstige 20% av tomtens nettoareal. Uthus eller garasje må ikke være større enn 50 m².
4. Bygningsrådet kan godkjenne frittliggende garasjer der hvor dette er naturlig. Garasje eller uthus kan plasseres i nabogrense. I tillegg til garasje kreves det 2 biloppstillingsplasser på egen grunn. Garasje- eller uthusplassering skal vises på byggemelding for bolighus.

5. Bebyggelsens plassering, materialbruk, takvinkel og takform skal gis en enhetlig utforming. Stil og materialbruk skal være i harmoni med den eksisterende bebyggelsen. Ved forandring, påbygg o.l. av eksisterende bygg skal den opprinnelige stil og materialbruk beholdes hvis dette forlanges av bygningsrådet.
6. All ny bebyggelse innen områder for boliger skal ha sadeltak med takvinkel fra 25 til 45°. Bygningsrådet kan kreve at bygninger langs samme vegstrekning får samme takvinkel.
7. Farge på hus skal godkjennes av bygningsrådet.
8. Gjerders utførelse, høyde og farge skal godkjennes av bygningsrådet. Høyde skal normalt ikke overstige 90 cm.
9. Tørkestativer, søppeldunker og oljefat skal plasseres slik at de ikke er til sjenanse for de nærmeste omkringliggende naboer. Bygningsrådet kan anvisa en slik plassering.
10. Feltene B4 og B3 tillates kombinert med serviceformål.

Hytteområder (Enkelthytter og H1 og H10)

11. De i planen inntegnede hytter, vist med signatur, alle eksisterende, skal inngå som bebyggelse for fritidsbruk. Bruksendring skal ikke tillates. Det er regulert 11 nye tomter som utfylling i eksisterende felt (H1 og H2)
12. I hytteområder vil ikke tillates bygget mer enn 1 enhet på den enkelte tomt.
13. All hyttebebyggelse tillates kun i 1 etasje uten underetasje eller høye sokler. Maks. gesimshøyde skal være 3 m.
14. Det tillates ikke oppsatt gjerder annet enn mot beitemark eller jordbruksområder. Gjerders utførelse og form skal godkjennes av bygningsrådet.
15. Det tillates ikke innlagt vann, og hyttene får ikke utslipps-tillatelse med mindre de tilkobles det offentlige kloakknnett.
16. Det kreves opparbeidet atkomstveg fram til hyttefeltet og tilstrekkelig antall parkeringsplasser, før utbygging kan skje.

Forretnings- og serviceområder (S1).

17. På det viste areal kan oppføres bygg til detaljhandel eller servicevirksomhet. S1 tillates kombinert med bolig
18. Bebyggelse kan tillates i 1 etasje uten underetasje. Det skal benyttes sadeltak med vinkel mellom 22 og 30°, og bebyggelsen skal være enhetlig med den på stedet eksisterende bebyggelse.

19. Det skal på egen grunn avsettes plass for parkering samt nødvendig areal for av- og pålessing (dvs. minst 1 plass pr. 40 m² salgsflate).
20. Adkomst og parkeringsplasser til områdene skal opparbeides slik at det ikke er til ulempe for den offentlige ferdsel.
21. Bygningsrådet kan forby virksomhet som etter rådets skjønn er sjenerende for de omboende eller til ulempe for den offentlige ferdsel.

Industri (II - I2 - I3)

22. Området skal benyttes til ervervsmessig virksomhet som etter bygningsrådets skjønn ikke medfører ulempe for omkringliggende områder.
23. Bygningsrådet skal godkjenne all ny bebyggelse eller ombygging av eksisterende bygg.
24. Anordning av gårdsplasser og innkjørsler skal utføres slik at parkering, lossing og lasting foregår på egen grunn og på en tilfredsstillende måte. Industrien skal ha 1 bilplass pr. 100 m² produksjonsflate eller pr. 200 m² lager.
25. Utendørs lagring skal anordnes på en tiltalende måte, og om nødvendig skjermes mot innsyn.
26. Bygningsrådet kan kreve oppsatt gjerde mot trafikkareal, havn eller spesialområde.

Landbruksområder (LI - L4, jord- og skogområder).

27. Innenfor jord- og skogområdene er det bare tillatt å oppføre bygninger med direkte tilknytning til næringen
28. Det kan anlegges lysløype eller turstier etter nærmere avtale med grunneier.

Trafikkområder

29. På planen er angitt byggegrenser og frisiktssoner i byggeområder som grenser til kjøreveger.

Veg 1 og Veg 2 skal ha byggegrense på 12,5 m fra vegens senterlinje. Alle private vegger skal ha byggegrense på 5 m fra vegens ytre avgrensning (gjerdelinje). Garasjer med egen gårdsplass kan oppføres inntil 2 m fra vegens ytre avgrensning.

Områdene mellom frisiktlinjene og vegen (frisiktssonen) skal være fri for sikthindrende gjenstander, vegetasjon o.l. i en høyde av 0,6 m over de tilstøtende vegers plan

30. Bygningsrådet skal påse at vegfyllinger og areal som er regulert til trafikkformål, men som ikke direkte nyttes til kjøretrafikk, behandles/tilsås/beplantes slik at det blir minst mulig skjemmende for omgivelsene og landskapet.

31. Langs alle offentlige veger, også gang-/sykkelveger, skal det anlegges tilstrekkelig vegbelysning.

Friområder (F1 – F5).

32. Friområder skal beholde preg av natur/skog eller opparbeides og vedlikeholdes parkmessig.

33. I friområdene kan bygningsrådet tillate oppført bygning som har naturlig tilknytning til friområdene, når dette etter rådets skjønn ikke er til hinder for områdenes bruk som friområder.

Spesialområder (sjøboder) (Spl - Sp7).

34. Verneverdig bygningsmiljø er regulert med eksisterende gesimshøyde, takform og etasjetall.

35. Bygningene i felt Spl, Sp2, Sp3, Sp6 og Sp7 tillates bare ombygd eller modernisert under forutsetning av at eksteriøret holdes uendret eller føres tilbake til opprinnelig utseende.

36. Bygningsrådet skal godkjenne alle bygningsmessige arbeider (herunder også fargevalg ved eventuelle malingsarbeider) innen spesialområdene.

37. Bygninger innen områdene tillates ikke revet uten at det foreligger særskilte grunner for det.

38. Sp4 skal bebygges med bygninger i tradisjonell sjøbodstil og det skal foreligge plan for hele området før det gis byggetillatelse for enkeltbygg.

Spesialområde (friluftsområde)

39. I områdene er det ikke tillatt å drive virksomhet eller oppføre bygg eller anlegg som etter bygningsrådets skjønn er til hinder for områdets bruk som friluftsområde.

40. I friluftsområdene skal grunneier kunne drive vanlig skjøtsel.

Stadfestet:

22. jan. 1987

Bestemmelser og retningslinjer



Kommuneplanens arealdel 2019 – 2031
Hvaler kommune

**PLANFORSLAG TIL SLUTTBEHANDLING I
KOMMUNESTYRET 20.06.2019**

Endringdato 05.06.2019

BESTEMMELSER OG RETNINGSLINJER TIL KOMMUNEPLANENS AREALDEL 2019-2031

Disse bestemmelsene og retningslinjene gjelder for områdene innenfor avgrensningen av kommuneplanens arealdel som angitt på plankart datert 22.05.2019. Bestemmelsene er strukturert etter kap. 11 i plan- og bygningsloven (PBL) på følgende måte:

- Planens formål og rettsvirkning §§ 1 – 2
- Bestemmelser og retningslinjer knyttet til hensynssoner § 3
- Generelle og tematiske bestemmelser § 4
- Bestemmelser knyttet til arealformål § 5

Bestemmelsene og plankartet er juridisk bindende. Der det er behov for å utdype innholdet i bestemmelsene og sikre felles forståelse og praktisering av disse, er retningslinjer benyttet. Disse er i seg selv ikke hjemmelsgrunnlag for vedtak. Retningslinjene følger etter den enkelte bestemmelse og er skrevet i kursiv.

Der annet ikke er spesifisert skal alt areal beregnes i henhold til teknisk forskrift (TEK) og Norsk Standard NS-3940 Areal og volumberegninger av bygninger.

§ 1 Formålet med planen (jf. PBL § 11-5)

Kommuneplanens arealdel skal være et verktøy for å nå målene i kommuneplanens samfunnsdel og ivareta nasjonale og regionale mål for arealbruken. Den fastsetter framtidig arealbruk i kommunen, og er et styringsverktøy for detaljplanlegging og byggesaksbehandling.

§ 2 Planens rettsvirkning (jf. PBL § 11-6)

§ 2.1 Planens virkeområde (jf. PBL § 11-6)

Kommuneplanens arealdel fastsetter framtidig arealbruk i Hvaler kommune som vist i plankart datert 22.05.2019. Planen gir rammer for nye reguleringsplaner og er bindende for alle nye tiltak nevnt i PBL § 1-6.

§ 2.2 Forholdet mellom kommuneplanen og eldre reguleringsplaner (jf. PBL § 1-5)

Kommuneplanen går ved eventuell motstrid foran eldre reguleringsplan eller planbestemmelse for samme areal. Innenfor områdene angitt med hensynssone videreføring av reguleringsplan H910 gjelder likevel reguleringsplanen med tilhørende bestemmelser foran kommuneplanens arealdel.

Retningslinje til § 2.2

- Generelle bestemmelser til kommuneplanens arealdel etter PBL § 11-9 gjelder også innenfor hensynssone H910 så fremt det ikke oppstår motstrid. Hvorvidt det er motstrid eller ikke må bero på en konkret vurdering.*
- Øvrige reguleringsplaner gjelder så langt de er i samsvar med og utfyller tilsvarende bestemmelser og intensjoner i kommuneplanens arealdel. Ved motstrid gjelder kommuneplanens arealdel.*

§ 2.3 Byggeforsbud i 100-metersbeltet langs sjøen (jf. PBL §§ 1-8 og 11-11 nr. 4)

Andre tiltak etter plan- og bygningsloven § 1-6 første ledd enn fasadeendringer og innløsning av bebygd festetomt, kan ikke settes i verk innenfor 100-metersbeltet langs sjø avsatt i plankartet. Forbudet mot tiltak gjelder så langt ikke annen byggegrense er fastsatt i kommuneplanen eller i gjeldende reguleringsplan, jf. PBL § 1-8 tredje ledd.

Kommuneplanens arealdel fastsetter annen byggegrense i områder omfattet av reguleringsplan hvor byggegrense mot sjø ikke er tegnet inn og i noen områder ved sjøen hvor det allerede er etablert bebyggelse. Byggegrensen fremkommer i plankartet som forbudsgrense mot sjø.

Etablering av privat sandstrand/påfylling av sand regnes som et tiltak etter plan- og bygningslovens § 1-6 og tillates ikke, jf. PBL § 1-8.

Forbudet gjelder ikke oppføring av nødvendige bygg og mindre anlegg og opplag for landbruk og fiske, jf. PBL § 11-11 nr. 4.

Retningslinjer til § 2.3

Dispensasjon fra plan- og bygningsloven § 1-8 skal ikke gis dersom hensynet bak bestemmelsen blir vesentlig tilsidesatt. I tillegg skal fordelene ved å gi dispensasjon være klart større enn ulempene. Det bør ikke dispensereres fra plan- og bygningsloven § 1-8 når en direkte berørt statlig eller regional myndighet har uttalt seg negativt, jf. PBL § 19-2.

Dersom lovens vilkår for dispensasjon er oppfylt, kan det etter søknad vurderes å gis dispensasjon for tiltak innenfor følgende rammer:

- i. All bebyggelse skal tilpasses naturlig terreng og utformes på en slik måte at den eksponeres minst mulig.*
- ii. Bebyggelsen skal ikke flyttes til en mer eksponert beliggenhet og skal ikke trekkes nærmere sjøen. Kommunen kan angi hvilken retning en eventuell utvidelse skal skje.*
- iii. Kommunen kan tillate opparbeidet uteplass, terrasse, veranda, utendørs gangareal og trapper med samlet areal inntil 40 m² tilknyttet boliger og fritidsboliger. Verandaer, terrasser og uteplasser skal tilpasses naturlig eksisterende terreng og ligge lavest mulig.*
- iv. Andre mindre tiltak til nytte for allmennheten kan kommunen tillate at oppføres.*

Retningslinjer for dispensasjonspraksis - boliger

- v. Eiendommen kan maksimalt bebygges med 120 m² bruksareal (BRA) for hoveddel plassert i bolighus og anneks. Maksimal mønehøyde er 7 m og maksimal gesimshøyde er 4,5 m. Etablering av mer enn én bruksenhet per tomt tillates ikke.*
- vi. Dersom eksisterende uthus ikke kan brukes som garasje og eiendommen ikke allerede har garasje tillates det oppført ny garasje med maksimalt 20 m² bruksareal (BRA) og maksimal mønehøyde 4,5 m over gjennomsnittlig planert terreng.*
- vii. I eksponert retning mot sjøen tillates maksimalt 12 m fasadelengde.*
- viii. Det skal utarbeides fasadetegninger som viser eksisterende og fremtidig terrengnivå.*

Retningslinjer for dispensasjonspraksis - fritidsboliger

- ix. Bebyggelsen skal tilpasses naturlig terreng og utformes på en slik måte at den eksponeres minst mulig. Dette får betydning for takform, materialvalg, fargesetting, med videre. Det skal benyttes ikke-reflekterende materialer og avdempede, naturtilpassede farger, også på belistning, vinduer og andre bygningsdetaljer. Irreversible terrenginngrep som sprenging, splitting og skjæring av fjell tillates ikke. Stedegen og skjermende vegetasjon skal bevares i størst mulig grad.*
- x. Eiendommen kan maksimalt bebygges med 70 m² bruksareal (BRA). Vesentlig utvidelse (over 50% økning av BRA) tillates ikke.*
- xi. For å tillate riving/nybygg eller utvidelse av eksisterende bruksareal eller høyde kreves at bebyggelsen samles i én bygning. Eventuelt uthus/anneks skal være revet før tilbygg/nybygg tas i bruk. Unntatt fra dette er etablering av anneks som omfattes av § 4.18.2 a).*

- xii. *Maksimal mønehøyde er 4,5 m og maksimal gesimshøyde er 3,5 m. For bygninger med pulttak og flate tak skal gesimshøyde ikke overstige 4 m. Høyden måles fra gjennomsnittlig naturlig eksisterende terreng. Det skal utarbeides fasadetegninger som viser eksisterende terrengnivå.*
- xiii. *Maksimal fasadelengde skal ikke overstige 12 m. I eksponert retning mot sjøen tillates maksimalt 10 m fasadelengde.*

Noen tiltak kan betinge søknad om byggetillatelse selv om de ikke er avhengig av dispensasjon. Dette gjelder for eksempel fasadeendringer som endrer bygningens karakter.

§ 3 Bestemmelser og retningslinjer til hensynssoner (jf. PBL § 11-8)

§ 3.1 Hensynssone friluftsliv H530 (jf. PBL § 11-8 c)

- i. Innenfor områder omfattet av hensynssone friluftsliv må det ikke igangsettes tiltak som kan svekke eksisterende og fremtidig tilrettelegging og bruk av områdene til friluftsliv og rekreasjon. Det er et mål å samle bebyggelse/tiltak i størst mulig grad, og gi den en utforming som harmonerer med naturgitte og bygde omgivelser. Tiltak som medfører økt privatisering må unngås.
- ii. For fritidsboliger beliggende i hensynssonen tillates maksimalt 3,5 m gesimshøyde og 4,5 m mønehøyde. For bygninger med pulttak og flate tak skal gesimshøyde ikke overstige 4,0 m. Høyden måles fra gjennomsnittlig naturlig eksisterende terreng.
- iii. For å tillate riving/nybygg eller utvidelse av eksisterende bruksareal eller høyde for fritidsbolig kreves at bebyggelsen samles i én bygning. Det betyr at evt anneks/uthus skal være revet før tilbygg/nybygg tas i bruk. Unntatt fra dette er etablering av anneks som omfattes av § 4.18.2 a).

§ 3.2 Hensynssone landbruk H510 (jf. PBL § 11-8 c)

- i. Hensynssonen omfatter særskilt prioriterte landbruksområder (landbrukets kjerneområder). Innenfor hensynssonen må det ikke igangsettes tiltak som kan komme i konflikt med landbruksinteressene eller svekke arealenes egnethet til landbruk.

§ 3.3 Hensynssone naturmiljø H560 (jf. PBL § 11-8 c)

- i. Innenfor områder vist som hensynssone naturmiljø skal tiltak utformes og lokaliseres slik at naturmangfoldet i minst mulig grad blir skadelidende.
- ii. Sjøområdene som er omfattet av hensynssone naturmiljø skal være inngrepssfrie soner. Områdene er gyteområder for fisk og nasjonalt og regionalt viktige ålegressenger (oppvekstområder for fisk) samt nasjonalt og regionalt viktige naturtyper. Eksisterende brygger i disse områdene bør ikke endres, og VA-ledninger, moringer og akvakultur bør ikke etableres eller endres. Mudring er ikke tillatt.

§ 3.4 Hensynssone landskap H550 (jf. PBL § 11-8 c)

- i. Det bør stimuleres til skjøtsel av landbruksarealene for å hindre gjengroing. De fulldyrkede arealene til åker, eng og beite bør holdes i hevd, ved tradisjonell drift. Dette er viktig for å beholde det småskala, varierte landskapet, med åpne landskapsrom, som særpreger enkelte deler av dette landskapet. Beiter, hagemark, kantsoner og strandenger bør beites, slås og skjottes på en slik måte at landskapet og det biologiske mangfoldet opprettholdes.
- ii. Naturtyper i utmark må ikke erstattes av ensartede gressplener eller "parkifisering".
- iii. For fritidsboliger beliggende i hensynssonen tillates maksimalt 3,5 m gesimshøyde og 4,5 m mønehøyde. For bygninger med pulttak og flate tak skal gesimshøyde ikke overstige 4,0 m. Høyden måles fra gjennomsnittlig naturlig eksisterende terreng.
- iv. For å tillate riving/nybygg eller utvidelse av eksisterende bruksareal eller høyde for fritidsbolig kreves at bebyggelsen samles i én bygning. Det betyr at evt anneks/uthus skal være revet før tilbygg/nybygg tas i bruk. Unntatt fra dette er etablering av anneks som omfattes av § 4.18.2 a).
- v. For bebyggelsen i hensynssonen gjelder ellers samme retningslinjer som for hensynssone kulturmiljø.

§ 3.5 Hensynssone kulturmiljø H570 (jf. PBL § 11-8 c)

- i. I områder omfattet av hensynssonen skal den kulturhistorisk verdifulle bebyggelsen og områdets særpregede miljø bevares.

- ii. *Tiltak kan godkjennes under forutsetning av at områdets kulturhistoriske verdier ikke forringes. Nybygg, tilbygg eller påbygg skal underordnes eksisterende bebyggelse. Plassering og utforming mht størrelse, form, materialer, detaljering, farger med videre skal harmonere med eksisterende struktur og bebyggelse i området.*
- iii. *Utomhusanlegg og elementer som brygger, terrasseringer, trapper, gjerder, stenstolper, stengarder, stenkjellere, gamle frukttrær, karaktertrær, med videre skal beholdes i landskapet. Nye utomhusanlegg skal i utforming og materialbruk tilpasses terrenget og harmonere med stedets karakter. Skjøtsel og utbedring skal skje ved bruk av tradisjonelle materialer og teknikker.*
- iv. *Gamle ferdselsårer som for eksempel stenhoggerveier, kjerreveier og smug bør bevares med dagens bredde og ikke asfalteres. Gamle veier utgjør en viktig del av Hvaler-landskapet og bør ikke utvides eller rettes ut. Store sammenhengende parkeringsflater bør ikke tillates.*
- v. *Brygger i Herfølrenna, Lauer og Gravningsund bør utformes som tradisjonelle stolpebrygger eller steinbrygger av hensyn til verneverdiene i områdene.*
- vi. *Eksisterende sjøbodmiljø skal søkes bevart ved utbygging av småbåtanlegg i Papperhavn (Vesterøy) og på Rød (Asmaløy).*

§ 3.6 Sone båndlagt etter naturmangfoldloven H720 (jf. PBL § 11-8 d)

I områder vernet etter naturmangfoldloven er det ikke tillatt med tiltak som er i strid med vernebestemmelsene.

§ 3.7 Sone båndlagt etter kulturminneloven H730 (jf. PBL § 11-8 d)

I områder fredet eller på annen måte vernet etter kulturminneloven er det ikke tillatt med tiltak som er i strid med fredningsvedtakene og andre vernebestemmelser.

§ 3.8 Sone med krav om felles planlegging H810 (jf. PBL § 11-8 e)

- a) Sone H810_1 – 4 (Heggane, Sydengen, Rød nord og Kjølholt): Hvert av områdene skal ved regulering vurderes helhetlig med hensyn til å ivareta barn og unges interesser. Dette innebærer at det skal settes av plass for grendelekeplass i reguleringsplan. Opparbeidelse av grendelekeplass skal sikres gjennom rekkefølgebestemmelser.
- b) Sone H810_5 Papperhavn, Vesterøy: Parkeringsløsninger for småbåthavna og nasjonalparken må ivaretas innenfor hensynssonen. Havnen skal opprettholdes som fiskerihavn.
- c) Sone H810_6 Hestehella, Vesterøy: Moringer i Nesebukta skal fjernes før ny brygge tas i bruk.
- d) Sone H810_7 Hasselvika, Kirkøy: Brygger i friluftsområdet (badeplass) skal flyttes inn i fellesbrygga.
- e) Sone H810_8 Pulservik, Kirkøy: Moringer, blant annet ved Furuholmen, skal fjernes før ny brygge tas i bruk. Enkeltbrygger bør flyttes inn i fellesbrygga.
- f) Sone H810_9 Edholmen, Kirkøy: Farled skal ivaretas.
- g) Sone H810_10 Holtekilen, Kirkøy: Moringer skal fjernes før ny brygge tas i bruk.
- h) Sone H810_11 Sanne, Nordre Sandøy: Planforslag skal inneholde alternative vurderinger av omkringliggende områder rundt Sanne Brygge.

§ 3.9 Sone videreføring av reguleringsplan H910 (jf. PBL § 11-8 f)

Sone hvor gjeldende reguleringsplan fortsatt skal gjelde uendret.

§ 4 Generelle og tematiske bestemmelser

§ 4.1 Plankrav (jf. PBL §§ 11-9 nr. 1 og 12-1)

I områder avsatt til bebyggelse og anlegg, samferdselsanlegg og teknisk infrastruktur og bruk og vern av sjø og vassdrag, kan tiltak etter plan og bygningslovens § 20-1 a), b), k), l) og m) ikke finne sted før området inngår i en reguleringsplan.

§ 4.2 Unntak fra plankrav (jf. PBL § 11-10 nr. 1)

Kommunen kan fravike plankrav for:

- a) Utvikling av eksisterende boliger, fradeling til og oppføring av inntil 3 nye boenheter, i områder avsatt til nåværende bebyggelse og anlegg (fortetting). Fradeling og oppføring av nye boenheter skal følge bestemmelser og retningslinjer for utbyggingsfordeling som fremgår i § 4.6. Møne- og gesimshøyde for bolig skal ikke overstige henholdsvis 7,5 m og 6,5 m. For øvrig må bestemmelsene i § 5.1.1 følges. Unntaket gjelder ikke dersom tiltaket medfører vesentlige virkninger for miljø og samfunn. Unntaket gjelder heller ikke areal avsatt til nåværende boligbebyggelse i Papperhavn (B1).
- b) Mindre tilbygg og påbygg til fremtidig og eksisterende bebyggelse, samt oppføring av maksimalt én frittliggende bod, anneks eller garasje på inntil 50 m² BRA på bebygd eiendom, innenfor arealformål framtidig bebyggelse og anlegg som ikke er omfattet av reguleringsplan.
- c) Utvikling av eksisterende fritidsboliger i områder avsatt til framtidig fritidsbebyggelse (BFR 1 – 14).
- d) Oppføring/utvidelse av nye fritidsboliger i områder avsatt til framtidig fritidsbebyggelse i felt BFR 1 – 9 (de gamle disposisjonsplanene), jf. § 5.1.2.
- e) Utvikling av teknisk infrastruktur knyttet til etablert bebyggelse innenfor arealformål bebyggelse og anlegg.
- f) Opparbeiding av enkel parkeringsplass uten asfaltering innenfor arealformål parkering.
- g) Utvidelse av lovlig oppførte brygger i områder avsatt til småbåthavn når følgende krav er oppfylt:
 - Bryggeanlegget inneholder etter utvidelse/etablering maks 9 båt plasser for båter av normal størrelse (maks 21 fot).
 - Endringen fører til en bedret situasjon for allmennheten, for eksempel gjennom redusert omfang/inngrep og samling av flere enkeltbrygger til fellesanlegg.
 - Material- og fargevalg skal være avdempet og naturtilpasset for å hindre unødig eksponering. På eller ved brygga skal det ikke etableres gjerder/rekkverk, lyssetting, flaggstenger eller privatiserende skilt, sittegruppe eller andre privatiserende elementer.
 - Tiltaket skal for øvrig gjennomføres i samsvar med bestemmelsene i § 5.3.1.
- h) Hovedreparasjon av eksisterende, lovlig oppførte brygger.
- i) Enkel tilrettelegging og opparbeidelse for allment friluftsliv i form av tursti, fortøyningsbrygge, toalett og badeplasser så langt det er i samsvar med formålet. Tiltaket skal ikke være til hinder for allmenn ferdsel.

Retningslinje til § 4.2

- i. *Ved vurdering av hva som har vesentlige virkninger for miljø og samfunn skal praksis etter PBL § 12-1 tredje ledd legges til grunn.*

§ 4.3 Innholdet i utbyggingsavtaler (jf. PBL § 11-9 nr. 2)

I henhold til PBL § 17-2 er følgende forutsigbarhetsvedtak fattet:

- a) Hvaler kommune krever inngåelse av utbyggingsavtaler når en eller flere forutsetninger for avtaleinngåelse er til stede, jf. PBL §§ 17-2 og 17-3. Under planarbeid for et større område kan det fattes mer spesifikke vedtak, jf. PBL § 17-1. For områder som i kommuneplanen er avsatt til framtidig bebyggelse og anlegg vil inngåelse av utbyggingsavtale normalt være en forutsetning for igangsettelse av utbygging.
- b) Hovedprinsipp for kostnadsfordeling: Utbyggerne innenfor et utbyggingsområde bærer selv alle utbyggingskostnadene med tilrettelegging av teknisk infrastruktur, vei, vegetasjon, vann og avløp, fiber, som er nødvendig for det enkelte prosjekt/tiltak, jf. PBL § 17-3.

§ 4.4 Krav til nærmere angitte løsninger for teknisk infrastruktur (jf. PBL § 11-9 nr. 3)

- a) Alle bygge- og anleggstiltak og all etablering av ny teknisk infrastruktur skal gjennomføres i samsvar med de til enhver tid gjeldende tekniske standardene/normalene i kommunen, herunder VA-norm, renovasjonsforskrift, slamforskrift, graveforskrift og veinorm.

§ 4.5 Rekkefølgekrav (jf. PBL § 11-9 nr. 4)

- a) Anlegg for håndtering av overflatevann, vegetasjon og utearealer, skal være opparbeidet før brukstillatelse gis. Dersom bebyggelse fullføres på vinteren skal opparbeidelse skje førstkommende vår. Unntatt fra bestemmelsen er fritidsbebyggelse og tilbygg/påbygg/uthus/garasje til eksisterende bolig.
- b) Nye boliger eller bygninger for offentlig eller privat tjenesteyting i felt BA1 (framtidig bebyggelse og anlegg på Kjølholt) kan ikke tas i bruk før det er etablert sammenhengende fortau/gangvei i Kjølholtveien og Sigrid Bjørseths vei.
- c) Slukkevannkapasitet skal være opparbeidet før brukstillatelse gis. Tiltakshaver/utbygger har ansvaret for å sikre tilstrekkelig slukkevannkapasitet. Kapasiteten skal være i samsvar med de til enhver tid gjeldende føringer og retningslinjer. Kommunen skal vurdere om gjeldende føringer er fulgt.

§ 4.6 Utbyggingsfordeling (jf. PBL § 11-9 nr. 4)

Fradeling og oppføring av nye boenheter skal ha følgende utbyggingfordeling: 30 % i områdesenter (Skjærhalden), 60% i lokalsenterne og 10 % i grendesenterne.

Retningslinje til § 4.6

- ii. *Utgangspunktet er 60 nye boenheter i året, hvorav 18 (30%) av boenhetene kan oppføres i områdesenteret Skjærhalden, 36 (60%) kan oppføres i lokalsenterne, og 6 (10%) av boenhetene kan oppføres i grendesenterne.*
- iii. *Dette beregnes etter årlig godkjente fradelings- og byggetillatelser. Årlig kvote kan ikke overføres til neste år.*
- iv. *Områdesenter: Skjærhalden
Lokalsentre: Ødegårdskilen, Hauge, Utgårdskilen og Rød,
Grendesentre: Papperhavn, Skjelsbo, Sydengen, Dypedal, Vikerhavn, Korshavn, Bølingshavn, Nedgården, Herføl.*

§ 4.7 Universell utforming og folkehelse (jf. PBL § 11-9 nr. 5)

- a) Ved utarbeiding av reguleringsplan skal planbeskrivelsen redegjøre for hvordan universell utforming sikres, både internt i planområdet og med hensyn til tilstøtende eiendommer.
- b) Ved utarbeiding av reguleringsplan for boligbebyggelse og bebyggelse for offentlig tjenesteyting skal planbeskrivelsen redegjøre for hvordan ulike aldersgrupper sikres mulighet til fysisk aktivitet, gode bomiljøkvaliteter og deltagelse i samfunnet.
- c) Ved planlegging av nye områder er det et mål at gang-/sykkeladkomst er universelt utformet, med stigning maks 1:20. Dette gjelder ikke kjøreadkomster.

Retningslinje til § 4.7

- i. *Det skal legges til rette for flest mulig tilgjengelige boenheter. Ved utarbeiding av reguleringsplan skal planbeskrivelsen redegjøre for temaet.*

§ 4.8 Skilt og reklame (jf. PBL § 11-9 nr. 5)

§ 4.8.1 Generelle bestemmelser

- a) Plassering og endring av skilt- og reklameinnretninger er søknadspliktige, jf. PBL § 20-1.
- b) Tillatelse gis bare inntil videre eller for et begrenset tidsrom.
- c) I forbindelse med søknad om tiltak kan kommunen kreve utarbeidet en samlet skiltplan for et avgrenset område. Kommunen kan også selv utarbeide skiltplan.
- d) Dersom det kan skje uten hinder av samtykke som er gitt for et bestemt tidsrom, kan kommunen gi pålegg om å fjerne eller endre enhver innretning som nevnt i bestemmelsene, når den etter kommunens skjønn virker skjæmmende eller sjenerende i seg selv eller i forhold til omgivelsene. Innretning som antas å medføre fare, kan i alle tilfelle kreves fjernet ved pålegg fra kommunen.

§ 4.8.2 Områdehensyn

- a) I åpent naturlandskap, kulturlandskap, parker og friområder tillates ikke frittstående reklameskilt. På bygninger tillates ikke reklame som virker dominerende. Dette vurderes etter kommunens skjønn.
- b) Innenfor særpregete og historisk interessante miljøer tillates ikke skilt eller reklameinnretninger som ikke er tilpasset miljøets karakter og historie.
- c) I sentrale tettbygde områder tillates ikke frittstående skilt eller reklameinnretninger dersom de ikke er utformet spesielt for å passe inn i strøket.
- d) I rene boligområder tillates ikke reklameinnretninger. Mindre reklameskilt på forretninger, kiosker o.l. uten lys kan føres opp i den grad dette ikke sjenerer boligene.
- e) Plassering av reklame på parkeringsplasser er forbudt.
- f) Plassering av reklame innenfor 50 m fra offentlig veg er forbudt.
- g) Lysreklame tillates bare i områder der reguleringsplan tillater slik reklame. Lysreklame som er til sjenanse for boliger tillates ikke.
- h) Salgsautomater som står fritt eller er bygd inn i fasader anses som skilt og reklameinnretninger.

§ 4.8.3 Utforming

- a) Skilt og reklameinnretninger skal utføres slik at de tilfredsstillende rimelige skjønnhetshensyn både i forhold til seg selv og i forhold til bakgrunnen og omgivelsene. Skjemmende farger og utførelse er ikke tillatt og kan kreves endret. Dette vurderes etter kommunens skjønn.
- b) Skilt, reklameinnretninger o.l. skal ikke være til hinder for ferdsel eller til fare for omgivelsene på annen måte.
- c) Skilt må ikke plasseres på møne, takflate, takutstikk eller gesims. Gesimser utformet som lysende kasser tillates ikke.
- d) Skilt og reklame på bygningers fasader bør fortrinnsvis utføres som frittstående bokstaver.
- e) For hver virksomhet tillates ikke mer enn ett uthengsskilt og ett veggskilt. Kommunen kan gjøre unntak for virksomheter som disponerer flere fasader langs fortau eller gate.
- f) Innen kommunen må det ikke oppføres skilt, reklameinnretninger o.l. med større sammenhengende areal enn 10 m².
- g) Uthengsskilt/-reklame skal ikke ha større bredde enn 1 m og skal ha fri høyde over fortau/gangveg på minst 2,5 m. Framspringet fra vegg må aldri være lengre ut enn at det er minst 0,5 m fri horisontal avstand frem til kjørebane kant eller fortau.
- h) Markiser skal avgrenses til vindus-, dør- og betjeningsåpninger. Markiser, transparente og banner skal være tilpasset det arkitektoniske uttrykk som bygningen og omgivelsene har.

§ 4.9 Parkering (jf. PBL § 11-9 nr. 5)

- a) Med mindre det kan dokumenteres annet behov skal det for nye utbyggingsprosjekter avsettes parkeringsplasser for bil og sykkel i henhold til følgende bestemmelser:

Formål	Biloppstillingsplasser	Sykkelplasser
Bolig	1 per boenhet under 80 m ² BRA 2 per boenhet fra 80 m ² BRA og oppover	1 per boenhet under 80 m ² BRA 2 per boenhet fra 80 m ² BRA og oppover
Næring og forretning	1 per 50 m ² BRA	1 per 50 m ² BRA
Småbåthavn	0,4 per båtplass	-
Annet	Løses i reguleringsplan/ etter bygningsmyndighetens skjønn	Løses i reguleringsplan/ etter bygningsmyndighetens skjønn

- b) Minimum 10 % av biloppstillingsplassene, og aldri mindre enn 1 plass, skal tilpasses mennesker med nedsatt bevegelseevne.
- c) Krav til ladeinfrastruktur for ladbare biler:
 - I boligbygg med felles parkeringsanlegg skal minst 50 % av alle p-plassene i hvert parkeringsanlegg ha fremlagt strøm for lading.
 - I andre bygg og anlegg med felles eller offentlig parkering skal minst 30 % av parkeringsplassene ha fremlagt strøm for lading, der minst 10 % skal ha ladepunkt før det gis brukstillatelse.
- d) Parkering med nødvendig manøvreringsareal skal løses på egen tomt eller i garasje avsatt til formålet. Utendørs fellesanlegg skal anlegges med grøntarealer og beplantning.

§ 4.10 Støy (jf. PBL § 11-9 nr. 6)

Alle tiltak skal planlegges slik at støyforholdene innendørs og utendørs tilfredsstillende kravene i Retningslinje for behandling av støy i arealplanlegging (T-1442/16) eller den til enhver tid gjeldende retningslinje. Planlegging og saksbehandling skal følge de anbefalte støygrenser som er vist i tabell 3 i T-1442/16.

Retningslinjer til § 4.9

- i. *Det kan tillates støvfølsom arealbruk i gul støvsone dersom bebyggelsen har en stille side og tilgang til egnet uteplass med tilfredsstillende støynivå. Bebyggelsen skal planlegges slik at en størst mulig andel oppholdsrom vil vende mot, og ha vindu mot, stille side.*
- ii. *I rød støvsone tillates ikke støvfølsom arealbruk.*

§ 4.11 Grunnforhold (jf. PBL § 11-9 nr. 6)

Ved etablering av ny bebyggelse eller ved vesentlig endring av eksisterende bebyggelse, samt ved etablering av ny teknisk infrastruktur skal det gjøres en nærmere vurdering av grunnforholdene og nødvendige avbøtende tiltak skal dokumenteres. Vurderingene skal følge veileder Sikkerhet mot kvikkleireskred utarbeidet av NVE, eller den til enhver tid gjeldende veileder, og ligge til grunn for gjennomføring.

§ 4.12 Byggegrense mot offentlig vei (jf. PBL § 11-9 nr. 5)

For Fv. 108 gjelder en byggegrense på 50 m regnet fra veiens midtlinje. For øvrige fylkesveier i kommunen er byggegrensen 15 m regnet fra veiens midtlinje.

- a) Tabell over fylkesveier i Hvaler hvor krav om 15 meter byggegrense fra veiens midtlinje gjelder:

Fv. 472	Fv. 491	Fv. 503
Fv. 473	Fv. 493	Fv. 504
Fv. 474	Fv. 494	Fv. 506
Fv. 482	Fv. 496	Fv. 507
Fv. 485	Fv. 501	

- b) Nye reguleringsplaner skal ha målsatte krav til frisisiktzone i veikryss og avkjørsler og stoppsikt i svinger. Kravene skal følge Statens vegvesens håndbøker.
- c) Nye avkjørsler skal anlegges med tanke på trafiksikkerheten. Det skal være mulig å snu på egen tomt for å unngå rygging ut i vei.. Det kreves tilstrekkelig antall biloppstillingsplasser på egen tomt for å unngå parkering i veien.
- d) I nye boligfelt med stikkveier skal det være vendehammer.

§ 4.13 Høyspentanlegg (jf. PBL § 11-9 nr. 5)

Høyspentanlegg omfatter høyspentledninger, jordkabler og transformatorstasjoner.

- a) Alle tiltak skal planlegges slik at mennesker eksponeres for så lave elektromagnetiske felt som praktisk mulig.
- b) Ved nyetablering av bolig/fritidsbolig, institusjoner, skole eller barnehage, eller ved nyetablering av høyspentanlegg, skal det dokumenteres at det i berørte bygg ikke blir magnetfelt over 0,4 μ T (mikrotesla). Magnetfeltnivået skal angis ut fra beregninger basert på fakta om anlegget og dets forventede gjennomsnittlige strømbelastning over året.
- c) Det er generelt byggeforbud innenfor 5 m fra nettstasjon og 6 m fra kraftlinjer.

§ 4.14 Overvannshåndtering (jf. PBL § 11-9 nr. 3)

- a) Overvann skal fortrinnsvis tas hånd om lokalt og åpent, dvs. gjennom infiltrasjon og fordrøyning i grunnen og åpne vannveier, utslipp til resipient eller på annen måte utnyttes som ressurs, slik at vannets naturlige kretsløp overholdes og naturens selvrensningsevne utnyttes.
- b) Bygninger og anlegg skal utformes slik at naturlige flomveier sikres og tilstrekkelig sikkerhet mot oversvømmelse oppnås.
- c) Ved utarbeiding av reguleringsplan eller senest ved søknad om ramme-/byggetillatelse skal det framlegges en plan som viser løsning for håndtering av overvann. Planen skal dokumentere at avrenningen og avrenningshastigheten ikke øker som følge av tiltaket.

Retningslinje til § 4.14

- i. *Overvannshåndtering bør planlegges som et bruks- og opplevelseselement i utearealer.*
- ii. *Gårdsplasser og lignende tillates ikke steinlagt eller asfaltert dersom dette fører til at overvann ledes ut i veien eller inn til naboeiendommer.*

§ 4.15 Estetikk (jf. PBL § 11-9 nr. 6)

- a) Ethvert tiltak skal underordnes Hvalers natur- og kulturlandskap. Det skal legges vekt på å bevare landskapsilhuetter.
- b) Bebyggelse skal gis en tidsmessig og god estetisk utforming i samsvar med dens funksjon. Det skal benyttes stedstilpassede volumer, materialer og farger.
- c) Det skal legges vekt på god terrengtilpasning der tiltaket tilpasses terrenget, ikke omvendt. Omfattende fyllinger, skjæringer og andre omfattende terrenginngrep skal unngås.
- d) I særlig sårbare områder kan kommunen kreve at det utarbeides egne tomte- og uteromsanalyser som skal godkjennes av kommunen og legges til grunn ved utbygging. Med sårbare områder menes for eksempel områder som ligger i viktige kulturmiljøer eller -landskap eller som ligger svært eksponert. Analysene skal inkludere terrengsnitt og koteangivelser.

Retningslinje til § 4.15

- i. *Bygninger skal ta hensyn til eksisterende bygningsmønster og -struktur og underordnes denne.*
- ii. *Utbygging bør konsentreres i naturlige landskapsrom slik at inngrep i landskapsbildet minimeres. I skrånende terreng bør bygningens lengderetning som hovedregel følge koteretningen.*
- iii. *Kommunedelplan for kulturminner, hensynssone landskap og hensynssone kulturmiljø skal legges til grunn ved vurdering av behov for tomte- og uteromsanalyse.*

§ 4.16 Grønnstruktur (jf. PBL § 11-9 nr. 6)

Bebyggelse og anlegg skal lokaliseres slik at viktige stier, barnetråkk og vegetasjonselementer sikres. Med viktige stier og barnetråkk menes hovedstier fra boligområder til offentlige funksjoner som skole, barnehage og kollektivholdeplasser samt hovedgangadkomster til friluftsområder.

§ 4.17 Midlertidige og flyttbare konstruksjoner og anlegg (jf. PBL § 11-9 nr. 6)

§ 4.17.1 Plassering av midlertidige og flyttbare konstruksjoner og anlegg

Plassering av midlertidige eller flyttbare konstruksjoner og anlegg må omsøkes i henhold til plan- og bygningsloven, og må ikke plasseres slik at de

- Kan skape forurensingsproblemer der de står, i sjøen eller i vassdrag.
- Er til hinder eller ulempe for allmenn ferdsel eller friluftsliv, eller for omgivelsene.
- Kommer nærmere bebyggelse eller innretninger som campingvogner, telt, e.l. enn 8 m.

§ 4.17.2 Forbud mot midlertidige konstruksjoner og anlegg i deler av kommunen

Innenfor følgende deler av Hvaler kommune er det forbudt å plassere midlertidige eller transportable konstruksjoner og anlegg:

- a) Nærmere sjøen enn 100 m.
- b) Nærmere sjøen enn 300 m på følgende kyststrekninger:
 - På Vesterøy fra bunnen av Salteribukta ved Papperhavn østover langs Vauerkilen, rundt nordenden av øya til Koven ved Skjelsbo.
 - På Spjærøy, fra Nygård brygge, rundt nordenden av øya til bunnen av Grønnetkilen, og langs Spjærkilen innenfor gangbrua.
 - På Asmaløy: Hele kyststrekningen.
 - På Kirkøy fra Karvika brygge i Holtekilen sørover mot Lauersvelgen og videre til det smaleste i Skipholmsundet ved Bølingshavn.
- c) Nærmere riksveg, fylkesveg eller kommunal veg enn 100 m, unntatt for kortvarig rast (ikke overnatting) på parkeringsplass som hører til veien.

Forbudet gjelder ikke

- Plassering av campingvogner, telt og lignende på område godkjent til campingplass.
- Plassering av campingvogn (1 stk) på bebygd boligeiendom i tilknytning til eksisterende bebyggelse.
- Teltning som er tillatt etter friluftsløven.
- Konstruksjoner eller anlegg på bygge- eller anleggstomt.
- Konstruksjoner eller anlegg som er nødvendige for landbruket eller fiskerinæringen.

§ 4.17.3 Forbud mot oppankring av flytende hytter, husbåter og hoteller

Oppankring av flytende hytter, husbåter, hoteller, serveringssteder og lignende med forankring i sjøbunnen eller på land er ikke tillatt.

§ 4.18 Kulturminner (jf. PBL § 11-9 nr. 7)

§ 4.18.1 Generelle bestemmelser

- a) Ingen må, uten at det er lovlig etter kulturminneloven § 8, sette i gang tiltak som er egnet til å skade, ødelegge, grave ut, flytte, forandre, tildekke, skjule eller på annen måte utilbørlig skjemme automatisk fredet kulturminne eller fremkalle fare for at dette kan skje, jf. kml § 3. For alle tiltak som kan komme til å virke inn på automatisk fredede kulturminner, må det søkes kulturminnemyndigheten om tillatelse etter kulturminneloven.
- b) Dersom det under anleggsarbeider treffes på automatisk fredede kulturminner, eksempelvis i form av helleristninger, brent leire, keramikk, flint, groper med trekull og/eller brent stein etc., skal arbeidet øyeblikkelig stanses og Fylkeskonservatoren varsles, jf. kulturminneloven § 8.
- c) Riving av bygninger eldre enn 1850 tillates ikke.
- d) Ved søknad om tillatelse til tiltak på bygninger eldre enn 1930 skal tilstandsanalyse vedlegges søknaden. Analysen skal utarbeides i henhold til Norsk standard for tilstandsanalyse av verneverdige bygninger. Videre skal det leveres en estetisk redegjørelse, eksempelvis med fotografier, tegninger og beskrivelser.

- e) Ved søknad om tillatelse til tiltak på bygninger eldre enn 1930 skal bygningselementer, tilbygg, påbygg, underbygg, samt tilsvarende, utføres med hensyn til, og med slektskap til bygningens opprinnelige byggestil, materialbruk og farger. Det gjelder blant annet valg av vindustyper, ytterdører, fasadekledning og taktekkingsmaterialer. Det skal legges vekt på bruk av tradisjonelle materialer som tegltak, trepanel og granitt. Takform og volumoppbygging skal ta utgangspunkt i tradisjonell lokal byggeskikk. Bebyggelsens preg av småskala (bygningenes høyde, gavlbredde, fasadelengde, osv.) skal opprettholdes. Store balkonger og verandaer, samt store sammenhengende glassflater, må unngås. Nye tiltak skal underordne seg hovedbygningen, men kan samtidig bygges som kontrast til det opprinnelige og tydelig vise referanser til samtiden. Kommunen kan kreve at fasadene føres tilbake til tidligere dokumentert utseende, eller til et fasadeuttrykk i samsvar med bygningens alder eller områdets karakter.
- f) All skjøtsel, vedlikehold og istandsetting av verneverdige bygninger og kulturmiljøer, jf. blant annet kulturminneplan, skal skje på det enkelte kulturminnets/-miljøets premisser. Ved utbedring, reparasjon eller gjenoppføring skal opprinnelige bygningsdeler i størst mulig grad tas vare på og gjenbrukes i sin rette sammenheng.
- g) Dersom kommunen ser det som nødvendig, kan kommunen sende søknad om tiltak på eksisterende bygg til Fylkeskonservatoren for uttalelse.

Retningslinje til § 4.18.1

- i. *Utomhusanlegg og elementer som brygger, terrasseringer, trapper, gjerder, stenstolper, stengarder, stenkjellere, gamle frukttrær, karaktertrær, med videre bør beholdes i landskapet. Nye utomhusanlegg skal i utforming og materialbruk tilpasses terrenget og harmonere med stedets karakter. Skjøtsel og utbedring skal skje ved bruk av tradisjonelle materialer og teknikker.*

§ 4.18.2 Eiendommer med verneverdige bygninger

- a) På eiendom med fritidsbolig som i henhold til kulturminneplanen har verdi som kulturminne kan kommunen tillate at det oppføres annekse, eller at eksisterende uthus innredes for varig opphold, forutsatt at hovedbygningen da kan bevares uendret eller tilbakeføres til opprinnelig utseende. På eksisterende uthus skal opprinnelig utseende, inkludert dører og vinduer, bevares. Eventuelt nytt annekse skal oppføres i tilknytning til fritidsboligen og utformes i tråd med lokal byggeskikk. Overskridelse av andre maksimale grenser for bebyggelse tillates ikke.
- b) Tradisjonell fargesetting og materialbruk ut fra bygningens alder og byggeskikk tillates, også der dette vil kunne medføre noe mer eksponering.

§ 4.19 Havnivåstigning og stormflo (jf. PBL § 11-9 nr. 5)

- a) Ny bebyggelse skal ikke ha overkant gulv lavere enn kote +2,5 moh. uten at det etableres tilstrekkelige avbøtende tiltak mot fare eller skade.
- b) Ny teknisk infrastruktur som ikke bør stå under vann, som veier og pumpestasjoner, skal ikke etableres lavere enn kote +2,5 moh.

§ 4.20 Energikonominiseringstiltak (jf. PBL § 11-9 nr. 6 og 7)

- a) Solcelleanlegg tillates på tak/kledning på bygning, så fremt følgende vilkår er oppfylt:
 - Anlegget må ikke medføre sjenerende refleksjon. Dette vurderes ut fra kommunens skjønn.
 - Anlegget må ikke komme i konflikt med kulturminneverdier, herunder retningslinjer for hensynssone kulturmiljø, verneverdier nevnt i kulturminneplan eller vernebestemmelser etter kulturminneloven.
 - Oppføring av anlegget må ikke være i strid med reguleringsplan, retningslinjer til hensynssone landskap eller vernebestemmelser etter naturmangfoldloven.

- b) Konesjonsfrie vindanlegg tillates på bebygd eiendom regulert eller avsatt til bebyggelse og anlegg så fremt følgende vilkår er oppfylt:
- Tiltakets virkninger på landskapet og omkringliggende områder er avklart.
 - Støy, sol- og skyggeforhold og andre virkninger på omkringliggende områder er avklart.
 - Anlegget kommer ikke i konflikt med kulturminneverdier, herunder retningslinjer for hensynssone kulturmiljø, verneverdier nevnt i kulturminneplan eller vernebestemmelser etter kulturminneloven.
 - Oppføring av anlegget er ikke i strid med reguleringsplan, retningslinjer til hensynssone landskap eller vernebestemmelser etter naturmangfoldloven.
 - Konesjonsfrie vindanlegg skal ligge innenfor et område med minimum årlig gjennomsnittlig vindhastighet på 7 m/s.

Kommunen skal i tillegg gjøre en skjønnsmessig helhetsvurdering av om solcelleanlegg og konesjonsfrie vindanlegg kan tillates.

- c) Ved utarbeiding av reguleringsplan skal planbeskrivelsen redegjøre for hvordan bebyggelsen er tenkt løst med hensyn til energieffektivitet.

Retningslinje til § 4.20

- Ved nybygg og rehabilitering bør det velges energieffektive løsninger og energikilder som medfører lavest mulig klimagassutslipp.*
- Nye bygg bør oppføres som passivhus eller lavenergihus.*

§ 4.21 Bestemmelsesområde Skjærhalden (jf. PBL § 11-9 nr. 5, 6, 7 og 8)

- Ved endringer av og tilbygg til eksisterende bebyggelse skal arkitektonisk stilart og historisk særpreg opprettholdes. Tilbygg skal tilpasses hovedbygget i volum, materialbruk og detaljering.
- Ved endringer, tilbygg og nybygg innenfor etablerte bygningsmiljøer skal det legges vekt på tilpasning til eksisterende bebyggelse med hensyn til volumer, plassering, takformer, materialbruk og farger.
- Bebyggelsens uttrykk skal være småskala og bygningsvolumene kompakte. Dersom fasadens bredde overstiger 12 m skal fasaden brytes opp i flere bygningsvolumer ved hjelp av tydelige sprang i fasaden. Takvinkelen skal være mellom 20 – 40 grader.
- Bebyggelse med fasade ut mot Storveien eller Strandveien skal ha handel- og kontorlokaler i første etasje ut mot veien.
- Av hensyn til kulturmiljøet skal veiene Granstuveien, Prestehavna, Løkka, Skomakerveien, Orestubben og Lillesand bevares med dagens bredde og ikke asfalteres.
- Grad av utnyttning kan være inntil 50 % BYA.

Retningslinje til § 4.21

- Kommunen har som målsetting å utarbeide en Stedsanalyse for Skjærhalden. Når denne foreligger skal analysens funn og anbefalinger følges opp ved utarbeiding av arealstrategien til ny samfunnsdel, og utarbeiding av nye reguleringsplaner i området.*

§ 4.22 Bestemmelsesområde p-kjeller (jf. PBL § 11-9 nr. 5)

Innenfor bestemmelsesområdet tillates parkeringshall i fjell.

§ 5 Bestemmelser knyttet til arealformål (jf. PBL §§ 11-9, 11-10 og 11-11)

§ 5.1 Bebyggelse og anlegg (jf. PBL § 11-7 pkt. 1)

Bebyggelse og anlegg, jf. PBL § 11-7 nr. 1, inkluderer arealformålet bebyggelse og anlegg, samt underformålene boligbebyggelse, fritidsbebyggelse, sentrumsformål, kjøpesenter, forretninger, bebyggelse for offentlig eller privat tjenesteyting, fritids- og turistformål, næringsvirksomhet, idrettsanlegg, andre typer anlegg, uteoppholdsarealer og grav- og urnelunder (nåværende og framtidig).

- a) Innenfor felt BA1 (Kjølholt) tillates boligbebyggelse, offentlig eller privat tjenesteyting eller en kombinasjon av disse. Ved etablering av offentlig eller privat tjenesteyting er intensjonen primært tilrettelagte boliger for eldre med heldøgns pleie og omsorgstjenester som erstatning/supplement for dagens sykehjemsplasser.
- b) I områder avsatt til bebyggelse og anlegg tillates ikke riving eller bruksendring av boliger for etablering av utleiehytter eller ferieleiligheter.

Retningslinjer til § 5.1

- i. *Arbeid i forbindelse med etablering av VA-anlegg og fiberkabel skal utføres skånsomt i forhold til terreng og natur.*
- ii. *Anleggsbredden og terrenginngrepene skal holdes på et minimum og det skal tas hensyn til eksisterende vegetasjon. Ved alle terrenginngrep skal disse i ettertid tilbakeføres til opprinnelig tilstand i størst mulig grad.*
- iii. *Alle rør/ledninger skal tildekkes med stedegne masser.*
- iv. *Arbeidet må ikke føre til uønsket drenering eller hindringer av vanntilførselen. Gravearbeidene skal ikke føre til at vannets naturlige løp endres. Det skal tas særlig hensyn til drenering av dyrket mark.*
- v. *Tiltaket må ikke føre til hindringer for allmennhetens muligheter til ferdsel og opphold. Anleggselementer som pumpestasjoner o.l. skal ikke eksponeres i landskapet*

§ 5.1.1 Bestemmelser for boliger i områder avsatt til bebyggelse og anlegg (jf. PBL §§ 11-9 nr. 5 og 11-10)

- a) Boliger skal primært oppføres i områder avsatt til underformålene boligbebyggelse og sentrumsformål. Det kan oppføres boliger i områder avsatt til hovedformål bebyggelse og anlegg uten underformål.
- b) Plassering av ny bebyggelse skal være i harmoni med eksisterende bebyggelse hva angår avstand fra kommunal vei med mindre det går på bekostning av trafikksikkerheten. I områder uten tydelig struktur skal bebyggelsen ikke plasseres nærmere veikant enn 5 m. Avstand må også avklares etter vegloven.
- c) Maksimal størrelse per anneksgarasje/uthus er 50 m² BYA/BRA. Møne- og gesimshøyde skal ikke overstige henholdsvis 6 m og 4,5 m. Anneks/garasje/uthus skal oppføres i tilknytning til bolighus og utformes i tråd med lokal byggeskikk.
- d) Alle tiltak etter plan- og bygningslovens § 1-6 første ledd, skal tilpasses det eksisterende terrenget og utformes på en slik måte at de eksponeres minst mulig.
- e) Det skal utarbeides fasadetegninger som viser eksisterende og framtidig terrengnivå. Eksakt plassering skal vises ved kotehøyde på bygninger og kjørevei.
- f) Ved etablering av boligbebyggelse på felt B2 (Rødsfjellet) skal det sikres gangadkomst gjennom feltet til friluftsområdene på østsiden av Asmaløy.

- g) Grad av utnytting per tomt skal ikke overstige bruksareal (BRA) 30%. Overskridelse av utnyttingsgraden krever reguleringsplan.

Retningslinje til § 5.1.1

- i. Gjennom reguleringsplan kan det fastsettes boligtyper og -størrelser for å kunne tilby et bredere spekter. I Hvaler kommune er det spesielt behov for mindre boliger og leiligheter egnet for nyetablerte og eldre.
- ii. Retningsgivende tetthet er 1,5 – 3 boenheter per daa.

§ 5.1.1.1 Minste uteoppholdsareal (MUA) og lekeareal (jf. PBL § 11-9 nr. 5 og § 11-10)

- a) Ved utarbeiding av nye reguleringsplaner skal det settes av uteoppholdsareal i henhold til underliggende tabell. MUA skal fortrinnsvis opparbeides som grønnstruktur med plass til lek og opphold. MUA skal ikke kunne brukes til parkering. Opparbeiding av MUA skal sikres med rekkefølgebestemmelse. Følgende arealer kan beregnes som uteoppholdsareal:
- Felles oppholdsareal
 - Private hager
 - Balkonger og (tak)terrasser

Bebyggelsestype	MUA for felles opphold
Enebolig	150 m ²
Leilighet/sekundærbolig/andre boligtyper	50 m ²

- b) Ved utarbeiding av nye reguleringsplaner skal det settes av lekeareal på bakkeplan i henhold til underliggende tabell. Lekeareal vises i reguleringsplankart med eget planformål *lekeplass*. Opparbeiding av lekeareal skal sikres med rekkefølgebestemmelse.

På grunn av terrenget er framtidig boligområde på Heggane (omfattet av sone H810_1) unntatt kravet om at grendelekeplassen må ha jevn flate egnet for ballspill.

Nærlekeplass			Grendelekeplass		
For antall enheter	Maks avstand	Min størrelse	For antall enheter	Maks avstand	Min størrelse
Maks. hver 30. boenhet	150 m	5 m ² /boenhet Minimum 100 m ²	Over 30 boenheter	350 m	1,5 daa
Funksjon: lekeplass for barn 0 – 12 år			Funksjon: areal for særlig plasskrevende lek som ballspill, skøyter, byggelek og lignende.		
Krav: sandkasse, benk, klatreredskap, huske og ett lekeapparat til, samt fast dekke flatt nok til trehjulsykling, manøvrering av rullestol og frasetting av barnevogn.			Krav: minst 50 % av arealet skal være jevn flate egnet for ballspill. Plassen skal også ha park- eller naturareal med slitesterk trevegetasjon der bygging av lekehytter etc. er tillatt.		

Retningslinje til § 5.1.1.1

- i. Utearealene skal fortrinnsvis legges på den delen av tomte som har de beste solforholdene.
- ii. Arealet til grendelekeplass kan deles på mindre enheter, men ingen mindre enn 0,5 daa.
- iii. Kravet til grendelekeplass kommer i tillegg til, ikke istedenfor, krav til nærlekeplass ved prosjekter med over 30 boenheter.
- iv. Lokale leke- og oppholdsarealer for barn og unge skal vurderes før man velger plassering for boliger og veier. Steder som allerede er tatt i bruk av barn som naturlige lekeområder bør sikres som del av framtidige lekeplasser eller uteområder.

- v. *Arealer til lek og uteopphold skal være betryggende sikret og ha sikker adkomst.*
- vi. *Arealer brattere enn 1:3, smalere enn 2 m og støybelastede områder regnes ikke med som leke- eller uteoppholdsareal.*

§ 5.1.2 Bestemmelser for fritidsboliger innenfor områder avsatt til bebyggelse og anlegg (jf. PBL §§ 11-9 nr. 5, 6 og 8 og 11-10 nr. 2)

Innenfor arealformål bebyggelse og anlegg med alle underformål og kombinerte formål (nåværende og framtidig) er oppføring av ny fritidsbolig eller bruksendring til fritidsbolig ikke tillatt. Dette betyr blant annet følgende (listen er ikke uttømmende);

- Riving og gjenoppføring er ikke tillatt.
- Bruksendring og innredning av eksisterende bygninger, for eksempel sjøboder, uthus, landbruksbebyggelse eller lignende til fritidsbebyggelse er ikke tillatt.

Unntatt fra forbudet er ny fritidsbebyggelse i områder avsatt til framtidig fritidsbebyggelse. I sistnevnte områder kan det etableres nye fritidsboliger og tillates utvikling av eksisterende bebyggelse etter følgende bestemmelser;

- a) Felt BFR 1 – 7 (Søndre Sandøy): Etter behandling av enkeltvis søknader tillates etablering av nye fritidsboliger innenfor formålet. Antall nye fritidsboliger er angitt i disposisjonsplan for Søndre Sandøy vedtatt 1979. Ettersom det er mange automatisk fredete kulturminner i området, skal plassering av ny bebyggelse godkjennes av Fylkeskonservator. For øvrig gjelder bestemmelsene § 5.2.4 og § 5.2.5 for både ny og eksisterende bebyggelse.
- b) Felt BFR 8 (Holtefeltet): Etter behandling av enkeltvis søknader tillates etablering av nye hytter i tråd med disposisjonsplan for Holte hyttefelt datert 1.9.1969. Disposisjonsplanen tillater maksimalt 100 hytter på feltet som helhet. Det kreves 1 biloppstillingsplass per ny hytte opparbeidet på felles parkeringsplass. Bebyggelsen skal plasseres slik at den ikke blir synlig fra fylkesveien eller fra sjøen, og bør ellers være i tråd med disposisjonsplanen. For øvrig gjelder bestemmelsene i §§ 5.2.4 og 5.2.5 for både ny og eksisterende bebyggelse.
- c) Felt BFR 9 (Kjøholtåsen): Etter behandling av enkeltvis søknad tillates etablering av én ny hytte. For øvrig gjelder bestemmelsene i § 5.2.4 og § 5.2.5.
- d) Felt BFR 10 – 14 (Laenga, Sand/Basto, Litoppen, Huser/Skipstad og Røsseberget): nye fritidsboliger kan ikke etableres før området inngår i reguleringsplan. Reguleringsarbeidet skal ivareta følgende forhold:
 - Reguleringsplanen skal vise tomtestruktur med tomtestørrelse på ca. 1 daa per hytte.
 - Reguleringsplanen skal vise bebyggelsens plassering, adkomst og parkering for både nye og eksisterende hytter.
 - Bebyggelsen skal plasseres så lite synlig som mulig, spesielt sett fra sjøen og viktige ferdselsårer.
 - Parkering skal løses i felles parkeringsplasser. Det er ikke ønskelig med kjøring fram til den enkelte hytte.
 - Forholdet til eventuelt sikrede friluftsområder innenfor planområdet skal avklares og allmennhetens rett til ferdsel sikres.
 - Skjermende og avgrensende grønnstruktur skal bevares.
 - Reguleringsplanen bør omfatte et større område enn området for framtidig fritidsbebyggelse for å kunne sikre blant annet grønnstruktur, infrastruktur og landskaphensyn.

For eksisterende hytter gjelder, med mindre annet er bestemt i reguleringsplan, bestemmelsene § 5.2.4 og § 5.2.5.

§ 5.1.3 Bestemmelser for næringsbebyggelse innenfor områder avsatt til bebyggelse og anlegg (jf. PBL §§ 11-9 nr. 8 og 11-10)

- a) Næringsbebyggelse skal primært oppføres i områder med underformål knyttet til næringsvirksomhet. Det kan drives næringsvirksomhet på arealer avsatt til hovedformål bebyggelse og anlegg uten underformål, der det lar seg forene med omgivelsene med hensyn til støy, støv, lukt, trafikk, med videre. Større bygge- og anleggstiltak og andre tiltak som kan få vesentlige virkninger for miljø og samfunn, krever reguleringsplan.
- b) Maksimal høyde for bebyggelsen på område FN3 (Stokken) skal ikke overstige kote +10 moh. Bygninger og anlegg skal ha en dempet utforming og særlig høy estetisk kvalitet, både i seg selv og i forhold til omgivelsene.

§ 5.1.4 Sentrumsformål

Innenfor underformålet sentrumsformål i Ødegårdskilen tillates ikke nye boenheter eller hotell/overnatting.

§ 5.1.5 Idrettsanlegg (jf. PBL § 11-9 nr. 5 og 11-10)

Idrettsbanen på Rove tillates benyttet til langtidsparkering.

§ 5.1.6 Bestemmelser for områder avsatt til kombinerte bebyggelse og anleggsformål (jf. PBL § 11-9 nr. 5, 6 og 8 og § 11-10)

- a) Innenfor felt BKB1 (Dypedalsåsen) tillates boligbebyggelse og offentlig eller privat tjenesteyting.
- b) Innenfor felt BKB2 (Dypedal) tillates videreføring av dagens boligbebyggelse og etablering av ny bebyggelse til fritids- og turistformål (utleiehytter) for bruk i fisketurisme. Ved utarbeiding av reguleringsplan skal følgende forhold ivaretas:
 - Reguleringsplanen skal vise plassering av ny bebyggelse. Bebyggelsen skal plasseres så skånsomt som mulig i terrenget og være minst mulig eksponert.
 - Reguleringsplanen skal sikre allmennhetens ferdsel og tilgang til strandkanten og sjøen.
 - Reguleringsplanen skal sikre tilfredsstillende parkeringsløsninger.
 - Det tillates ikke etablering av nye boenheter.
- c) Innenfor felt BKB3 (Dypedal) tillates boligbebyggelse og næringsbebyggelse.
- d) Innenfor felt BKB4 (Sand) tillates bebyggelse til fritids- og turistformål og næringsbebyggelse (hotell og bevertning). Underformålene kontor, industri, lager og vegserviceanlegg tillates ikke. Reguleringsplan for området skal ivareta følgende forhold:
 - Planen skal vurdere plassering og høyder for best å ivareta terreng og landskapsbilde. Spesielt viktig er å bevare landskapsbildet sett fra nasjonalparken.
 - Planen skal avklare type virksomhet samt plassering og andel av arealet for hver virksomhetstype.
 - Allmennhetens ferdsel i området skal sikres.
- e) Innenfor felt BKB5 (Skipstadsand) tillates boligbebyggelse og næringsbebyggelse.
- f) Innenfor felt BKB6 (Stentippen vest) tillates råstoffutvinning og næringsbebyggelse. og ved BKB7 (Stentippen øst) tillates næringsbebyggelse.
- g) Innenfor felt BKB8 (Hvaler gjestgiveri) tillates bebyggelse til fritids- og turistformål og næringsbebyggelse (hotell og bevertning). Underformålene kontor, industri, lager og vegserviceanlegg tillates ikke.
- h) Innenfor felt BKB9 (Sandbrekke) tillates bebyggelse til fritids- og turistformål og næringsbebyggelse (hotell og bevertning). Underformålene kontor, industri, lager og vegserviceanlegg tillates ikke.

§ 5.1.7 Bestemmelser for områder avsatt til fritids- og turistformål (jf. PBL §§ 11-9 nr. 5 og 11-10)

- a) Innenfor felt BFT1 (Sauevika) tillates videreføring og -utvikling av leirsted.
- b) Innenfor felt BFT2 (Nordneset) tillates videreføring og -utvikling av campingplass og utleiehytter.
- c) Innenfor felt BFT3 (Tredalen) tillates videreføring og -utvikling av leirsted.
- d) Innenfor felt BFT4 (Tjeldholmen) tillates videreføring og -utvikling av leirsted.
- e) Innenfor felt BFT5 (Listranda) tillates campingplass. Alle tiltak skal utføres på en slik måte at arealet med enkle grep kan tilbakeføres til landbruksformål.
- f) Innenfor felt BFT6 (Akerøya) tillates videreføring av friluftsanlegg for overnatting/leirsted. I tillegg til eksisterende bygninger tillates mindre bygg innenfor området for fritidsformål for å tilrettelegge for informasjon, opprettholde den ornitologiske stasjonen for merking av fugl samt styrke friluftslivet, jf. verneforskriften.
- g) Innenfor felt BFT7 (Tobakksbukta) tillates etablering av utleiehytter.
- h) Innenfor felt BFT8 (Stakhalden) tillates videreføring og -utvikling av utleiehytter.
- i) Innenfor felt BFT9 (Kjølholt) tillates etablering av utleiehytter.
- j) Innenfor felt BFT10 (Homlungen) tillates videreføring av friluftsanlegg for overnatting/leirsted. Bebyggelsen på Homlungen er fredet og skal ikke utvides.
- k) Innenfor felt BFT11 (Lauer) tillates videreføring og -utvikling av friluftsanlegg for overnatting/leirsted.
- l) Innenfor felt BFT12 og FFT2 (Makø) tillates videreføring og -utvikling av leirsted. Ved tiltak innenfor området FFT2 kreves reguleringsplan. Reguleringsplanen skal ivareta følgende forhold:
 - naturmangfold
 - allmennhetens rett til ferdsel
 - bebyggelsen skal tilpasses eksisterende terreng og plasseres minst mulig eksponert mot sjø

§ 5.1.8 Andre typer bebyggelse og anlegg (jf. PBL §§ 11-9 nr. 5, 6 og 8 og 11-10)

- a) Innenfor felt BAB1 (Bekkene) tillates massegjenvinningsanlegg for håndtering av rene masser. Ved utarbeiding av reguleringsplan skal det utarbeides en landskapsplan som blant annet skal vise terrengformer/-profiler og beplantning underveis og etter endt bruk av området.
- b) Innenfor felt BAB2 – 9 (Liløkkeveien, Brekkerød, Røssbakken, Urdalsveien, Edholmen, Kjølholt og Buvikveien) tillates båtopplag.

§ 5.2 LNF-områder for spredt bolig-, fritids- eller næringsbebyggelse (jf. PBL § 11-11)

Innenfor 100-metersbeltet gjelder byggeforbudet etter PBL § 1-8 andre ledd, der ikke annen byggegrense er fastsatt i kommuneplankartet eller i reguleringsplan, jf. § 2.3. I kommuneplankartet er byggegrensen vist som juridisk linje *forbudsgrense sjø*. I LNF-områder for spredt bolig-, fritids- eller næringsbebyggelse (nåværende og framtidig) gjelder for øvrig følgende bestemmelser;

- a) Tiltak som er nødvendig i forbindelse med tradisjonell jord-, skog-, og utmarksnæring tillates, jf. § 5.2.1 og § 5.2.2.
- b) Det er ikke tillatt å etablere nye fritidsboliger. Dette inkluderer blant annet følgende (listen er ikke uttømmende);
 - Riving og gjenoppføring er ikke tillatt.

- Bruksendring og innredning av eksisterende bygninger, for eksempel boliger, sjøboder, uthus, landbruksbebyggelse eller lignende til fritidsbebyggelse er ikke tillatt.
- c) Det er ikke tillatt å etablere ny bolig- eller næringsbebyggelse/nye enheter.
- d) Deling av grunneiendom er ikke tillatt. Unntak er fradeling til uendret bruk og fradeling til landbruksformål.
- e) Mindre tilretteleggingstiltak for allment friluftsliv tillates i form av for eksempel tursti, toalett, skilting og badeplasser under forutsetning av at tiltaket ikke beslaglegger dyrket mark, eller er i strid med andre viktige landbruks-, natur- eller friluftsinnteresser.
- f) Etablering av separate avløpsanlegg mindre enn 50 PE er tillatt dersom de ikke er i konflikt med viktige landbruks-, natur-, friluftsinnteresser. På tilsvarende betingelser er etablering av stikkledninger for tilknytning til kommunalt vann- og avløpsanlegg tillatt.

Retningslinjer til § 5.2

- i. *Liste med gårds- og bruksnummer samt eventuelt festenummer for kategoriene næringsbebyggelse, boligbebyggelse og fritidsbebyggelse i LNF-spredd områder, ligger vedlagt planbestemmelsene. Listen er veiledende for hvilke eiendommer LNF-spredd bestemmelsene gjelder for. Dataene er hentet direkte fra matrikkelen og det må tas forbehold om feilregistreringer. Den faktiske godkjente bruken av den eksisterende bebyggelsen må vurderes nærmere i hver enkelt sak.*
- ii. *Arbeid i forbindelse med etablering av VA-anlegg og fiberkabel skal utføres skånsomt i forhold til terreng og natur.*
- iii. *Anleggsbredden og terrenginngrepene skal holdes på et minimum og det skal tas hensyn til eksisterende vegetasjon. Ved alle terrenginngrep skal disse i ettertid tilbakeføres til opprinnelig tilstand i størst mulig grad.*
- iv. *Alle rør/ledninger skal tildekkes med stedegne masser.*
- v. *Arbeidet må ikke føre til uønsket drenering eller hindringer av vanntilførselen. Gravearbeidene skal ikke føre til at vannets naturlige løp endres. Det skal tas særlig hensyn til drenering av dyrket mark.*
- vi. *Tiltaket må ikke føre til hindringer for allmennhetens muligheter til ferdsel og opphold. Anleggselementer som pumpestasjoner o.l. skal ikke eksponeres i landskapet.*

§ 5.2.1 Bestemmelser for landbruksbebyggelse i LNF-områder for spredt bebyggelse (jf. PBL § 11-11 nr. 1)

- a) Nye driftsbygninger og konstruksjoner i landbruket skal dimensjoneres i samsvar med faktiske, driftsmessige behov. Behovet skal dokumenteres.
- b) Driftsbygninger tillates oppført med bebygd areal (BYA) på inntil 500 m². Dette omfatter også tilbygg dersom bygningens totale areal inkludert tilbygg ikke overstiger 500 m² BYA.
- c) Utvidelse av gårdstun, opparbeidelse av lagerplass og uteareal i forbindelse med landbruksdrift kan tillates med inntil 500 m².
- d) Landbruksbebyggelsens mønehøyde skal ikke overstige 10 m, målt fra gjennomsnittlig planert terreng. Bebyggelsen skal ha saltak med takvinkel 25 – 35 grader.
- e) Ny landbruksbebyggelse inklusive våningshus skal plasseres i direkte tilknytning til eksisterende gårdstun og gis en god plassering med hensyn til vegetasjon og landskapsbilde. Bebyggelsen skal utformes i tråd med lokal byggeskikk med hensyn til materialvalg, formspråk, fargebruk og detaljering. Dersom kommunen vurderer ønsket lokalisering til ikke å

være forsvarlig ut fra jordvernhensyn og/eller bo- og driftsmessige forhold, kan kommunen kreve annen plassering.

§ 5.2.2 Bestemmelser for annen næringsvirksomhet i tilknytning til landbruk i LNF-områder for spredt bebyggelse (jf. PBL § 11-11 nr. 2)

- a) Næringsvirksomhet som ikke faller inn under det tradisjonelle landbruksbegrepet tillates kun dersom:
 - Virksomheten kan innpasses i eksisterende gårdstun.
 - Virksomheten ikke krever vesentlig ombygging av bygninger.
 - Virksomheten ikke legger beslag på bygninger eller annet areal som til enhver tid er nødvendige for landbruksdriften.
 - Virksomheten ikke medfører tiltak som kommer i konflikt med kulturminneverdier.
- b) Arealer og bygninger som brukes til næringsvirksomhet som ikke faller inn under landbruksbegrepet tillates ikke fradelt fra grunneiendommen.
- c) Ny virksomhet skal ikke tilføre vesentlig belastning på omgivelsene.
- d) Føringerne i veilederen «Garden som ressurs» H-2401 skal følges.

§ 5.2.3 Bestemmelser for boliger i LNF-områder for spredt bebyggelse (jf. PBL § 11-11 nr. 2)

Det tillates ikke etablering av nye boliger/boenheter innenfor formålet. For eksisterende boliger kan det etter behandling av enkeltvise søknader tillates utvikling etter følgende bestemmelser;

- a) Boligtomtas samlede bygningsmasse skal ikke overstige 300 m² bebygd areal (BYA).
- b) Plassering av ny bebyggelse skal være i harmoni med eksisterende bebyggelse hva angår avstand fra kommunal vei med mindre det går på bekostning av trafiksikkerheten. I områder uten tydelig struktur skal bebyggelsen ikke plasseres nærmere veikant enn 5 m. Avstand må også avklares etter vegloven.
- c) Møne- og gesimshøyde for bolig skal ikke overstige henholdsvis 7,5 m og 6,5 m.
- d) Maksimal størrelse per anneks/garasje/uthus er 50 m² BYA/BRA. Møne- og gesimshøyde skal ikke overstige henholdsvis 6 m og 4,5 m. Anneks/garasje/uthus skal oppføres i tilknytning til bolighus og utformes i tråd med lokal byggeskikk.
- e) Bygningenes høyde, gavlbredde, fasadelengde, med videre skal gi bebyggelsen preg av småskala.
- f) Alle tiltak etter plan- og bygningslovens § 1-6 første ledd, skal tilpasses det eksisterende terrenget og utformes på en slik måte at det eksponeres minst mulig. Store terrenginngrep tillates ikke. Se for øvrig estetikkbestemmelsene i § 4.15.
- g) Det skal utarbeides fasadetegninger som viser eksisterende og framtidig terrengnivå. Eksakt plassering skal vises ved kotehøyde på bygninger og kjørevei.

§ 5.2.4 Bestemmelser for fritidsboliger i LNF-områder for spredt bebyggelse (jf. PBL § 11-11 nr. 2)

Innenfor arealformål spredt bolig-, fritids- eller næringsbebyggelse (nåværende og framtidig) er oppføring av ny fritidsbolig eller bruksendring til fritidsbolig ikke tillatt. Dette betyr blant annet følgende (listen er ikke uttømmende);

- Riving og gjenoppføring er ikke tillatt.
- Bruksendring og innredning av eksisterende bygninger, for eksempel sjøboder, uthus, landbruksbebyggelse eller lignende til fritidsbebyggelse er ikke tillatt.

For eksisterende fritidsboliger kan det etter behandling av enkeltvise søknader tillates utvikling etter følgende bestemmelser;

- a) På hver eiendom tillates kun én bygning med én bruksenhet. Frittstående uthus og anneks tillates ikke utvidet. Bebyggelsen innenfor en eiendom skal etter utvidelse ikke kunne fungere som flere selvstendige hytte-/bruksenheter.
- b) Samlet bruksareal (BRA) for bebyggelse på fritidseiendom skal ikke overstige 90 m². Unntatt fra dette er fritidsboliger beliggende i åpne områder bak strandsonen, jf. § 5.2.5, og i sonen mellom forbudsgrense sjø og 100-meterslinjen, jf. § 5.2.6.
- c) Der bebyggelsens størrelse allerede er lik, eller overskrider maksimal størrelse, tillates ikke utvidelser. Vesentlig utvidelse (over 50% økning av BRA) tillates ikke.
- d) Maksimal gesimshøyde er 3,5 m og maksimal mønehøyde er 5 m. For bygninger med pulttak og flate tak skal gesimshøyde ikke overstige 4 m. Høyden måles fra gjennomsnittlig naturlig eksisterende terreng. Unntatt fra dette er fritidsboliger beliggende i sonen mellom forbudsgrense sjø og 100-meterslinjen, jf. § 5.2.6.
- e) Maksimal fasadelengde skal ikke overstige 14 m. I eksponert retning mot sjøen tillates maksimalt 12 m fasadelengde. Unntatt fra dette er fritidsboliger beliggende i åpne områder bak strandsonen, jf. § 5.2.5, og i sonen mellom forbudsgrense sjø og 100-meterslinjen, jf. § 5.2.6.
- f) All bebyggelse skal tilpasses det naturlige terreng og utformes på en slik måte at den eksponeres minst mulig. Dette får betydning for høyde, takform, materialvalg og fargesetting. Det skal brukes ikke-reflekterende materialer og avdempede, naturtilpassede farger, også på belistning, vinduer og andre bygningsdetaljer. Irreversible terrenginngrep som sprenging, splitting og skjæring av fjell tillates ikke. Stedegen og skjermende vegetasjon skal bevares i størst mulig grad.
- g) Oppføring av frittliggende terrasse, frittliggende opparbeidet uteplass, frittliggende trapper og lignende tillates ikke.
- h) Opparbeidet uteplass, terrasse, veranda, utendørs gangareal og trapper tilknyttet hytte **kan** tillates med samlet areal inntil 40 m². Verandaer, terrasser og uteplasser skal tilpasses det naturlig eksisterende terreng og ligge lavest mulig. Det tillates ikke takoppbygg, takterrasse, balkong, veranda eller utvendig gangareal eller lignende elementer over 1. etasjes plan.
- i) Svømmebasseng, badestamp, utedusj, levegger og lignende kan tillates som del av terrasse innenfor rammene i bokstav h).
- j) Innhegning av eiendommer eller oppføring av gjerder og frittstående levegger er ikke tillatt.
- k) Det er ikke tillatt å utvide etablerte adkomstveier, eller anlegge nye veier, parkeringsplasser, gangstier eller andre elementer.
- l) Ved gjenoppføring etter for eksempel brann eller annen skade, skal ny situasjon som hovedregel medføre mindre eksponering og styrke friluftslivets vilkår. Hensynet til disse forhold skal legges til grunn for vurdering av om ny bebyggelse kan gis samme plassering som tidligere.
- m) Riving forutsetter at bebyggelsen kan rives uten at det etterlater spor i naturen.

Retningslinjer til § 5.2.4

- i. *Der det allerede er flere hytteenheter på en eiendom gjelder bestemmelsene for hver enkelt hytteenhet.*

§ 5.2.5 Særskilte bestemmelser for fritidsboliger i LNF-områder for spredt bebyggelse innenfor bestemmelsesområde åpne områder (jf. PBL § 11-11 nr. 2)

- a) Samlet bruksareal (BRA) for bebyggelse på fritidseiendom skal ikke overstige 125 m².
- b) Maksimal fasadelengde skal ikke overstige 16 m.
- c) For øvrig gjelder bestemmelsene i § 5.2.4.

§ 5.2.6 Særskilte bestemmelser for fritidsboliger i LNF-områder for spredt bebyggelse mellom forbudsgrense sjø og 100-meterslinjen (sone # 1 i plankart) (jf. PBL § 11-11 nr. 2)

- a) Samlet bruksareal (BRA) for bebyggelse på fritidseiendom skal ikke overstige 70 m².
- b) For å tillate riving/nybygg eller utvidelse av eksisterende bruksareal eller høyde kreves at bebyggelsen samles i én bygning. Eventuelt uthus/anneks skal være revet før tilbygg/nybygg tas i bruk. Unntatt fra dette er etablering av anneks som omfattes av § 4.18.2 a).
- c) Maksimal mønehøyde er 4,5 m og maksimal gesimshøyde er 3,5 m. For bygninger med pulttak og flate tak skal gesimshøyde ikke overstige 4 m. Høyden måles fra gjennomsnittlig naturlig eksisterende terreng. Det skal utarbeides fasadetegninger som viser eksisterende terrengnivå.
- d) Maksimal fasadelengde skal ikke overstige 12 m. I eksponert retning mot sjøen tillates maksimalt 10 m fasadelengde.
- e) For øvrig gjelder bestemmelsene i § 5.2.4.

§ 5.3 Bruk og vern av sjø og vassdrag med tilhørende strandsone (jf. PBL § 11-11 nr. 3)

Områdene er avsatt til bruk og vern av sjø og vassdrag med tilhørende strandsone, ferdsel, farleder, småbåthavn, naturområde, friluftsområde og fiske. Tiltak som kan påvirke sikkerheten eller framkommeligheten i sjø krever tillatelse etter havne- og farvannsloven i tillegg til plan- og bygningsloven.

- a) Nye og utvidelse av eksisterende brygger tillates kun innenfor områder avsatt til småbåthavn.
- b) Nye bøyer og moringer tillates kun innenfor områder avsatt til småbåthavn.
- c) Tiltak som hindrer allmenhetens rett til ferdsel er ikke tillatt.
- d) Mudring er et søknadspiktig tiltak, og kan kun tillates innenfor områder avsatt til småbåthavn.

Retningslinjer til § 5.3

- i. Ved behandling av eventuelle dispensasjonssøknader fra forbudet mot nye og utvidelse av eksisterende brygger utenfor areal avsatt til småbåthavn, vil blant annet samling av båtplasser og reduksjon i antall brygger være viktige vurderingsmomenter.*

§ 5.3.1 Bestemmelser for småbåthavner (jf. PBL § 11-11 nr. 3)

- a) Etablering av nye og utvidelse av eksisterende småbåthavner/brygger kan ikke skje før anlegget er del av en reguleringsplan. Reguleringsplanen skal fastsette småbåthavnens utstrekning både i sjø og på land. Unntatt fra kravet om reguleringsplan er brygger omfattet av § 4.2 g).
- b) Tilstrekkelige landarealer for parkering/manøvrering, samt sikker adkomst er en forutsetning for utvidelse av dagens virksomhet.
- c) I bryggeanlegg med 10 båtplasser eller mer skal det settes av merkede gjesteplasser til bruk for allmennheten.

- d) Ved etablering av ny/utvidet småbåthavn i felt SH1 (Korshavn) skal fergeleiet opprettholdes som beredskapstiltak.
- e) Ved utvidelse av eldre stolpebryggeanlegg skal verdien av å videreføre stolpebrygge vurderes i forhold til kulturlandskapet.

Retningslinjer til § 5.3.1

- i. *Ved regulering av småbåthavner skal miljøbelastningen på omgivelsene i form av støy, trafikk, adkomstforhold i sjøen og på land, parkering, opplag, forurensninger, bunnforhold, landskapstilpasning samt skjerming mot naboer og lignende utredes. Behovet for båtutsettingsrampe for småbåt på henger og stativ for kajakk/kano skal vurderes.*
- ii. *Mudring bør unngås.*
- iii. *Grunne områder bør bevares som naturområde eller badeplass.*

§ 5.3.2 Bestemmelser for områder avsatt til naturområde i sjø (jf. PBL § 11-11 nr. 3)

Områdene som er avsatt til naturområde i sjø skal være inngrepsfrie soner. Områdene er utløp for ørretbekker og andre grunne sjøområder. Her tillates ikke endringer på eksisterende brygger og VA-ledninger skal ikke etableres eller endres. Mudring tillates ikke.

Retningslinje til § 5.3.2

- i. *For ny småbåthavn ved Dypedal: Eksisterende steinbrygge gjennom naturområde i sjø kan opprettholdes som adkomst til bryggeanlegget.*

§ 5.3.3 Bestemmelser for områder avsatt til fiske (jf. PBL § 11-11 nr. 3)

Områdene som er avsatt til fiske har i tillegg til verdi for fiskerinæringen også ofte stor verdi for friluftslivet. Her tillates ikke endringer på eksisterende brygger. Mudring tillates ikke.

§ 5.3.4 Bestemmelser om akvakultur

Innenfor areal avsatt til kombinert formål farled, ferdsel, fiske, akvakultur, natur og friluftsområder kan det tillates anlegg for akvakultur. Lokalisering av akvakulturanlegg skal skje etter en avveining der interessene for natur, ferdsel, fiske og friluftsliv ikke blir vesentlig skadelidende. Avveiningen skal skje i forbindelse med at det gis tillatelse etter akvakulturloven, og havne- og farvannsloven.

Nabolagsprofil

Utgårdsveien 75 - Nabolaget Hauge/Utgård - vurdert av 22 lokalkjente

Nabolaget spesielt anbefalt for

- Familier med barn
- Etablerere
- Enslige



Offentlig transport

Firkanten 0 min
 Linje 172 0 km

Fredrikstad stasjon 23 min
 Linje RE20, RX20 19.7 km

Skoler

Hvaler barne- og ungdomsskole (1-10 kl.) 11 min
 374 elever, 24 klasser 10.2 km

Hans Nielsen Hauge vgs 23 min

WANG Toppidrett Fredrikstad 23 min
 180 elever, 6 klasser 20.2 km

«Vakkert, koselig, avslappende, nært havet, mye sol, gode naboer, trivelige handelssteder. Hva mer kan du ønske»



Sitat fra en lokalkjent



Opplevd trygghet

Veldig trygt 94/100



Kvalitet på skolene

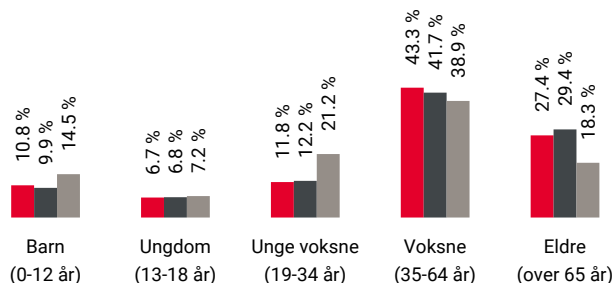
Veldig bra 77/100



Naboskapet

Godt vennskap 77/100

Aldersfordeling



Område	Personer	Husholdninger
Hauge/Utgård	932	437
Hvaler kommune	4 741	2 364
Norge	5 425 412	2 654 586

Barnehager

Hauge barnehage (1-5 år) 3 min
 29 barn 2.1 km

Asmaløy barnehage (1-5 år) 11 min
 48 barn 10.3 km

Huser gårdsbarnehage (0-5 år) 13 min
 43 barn 12.5 km

Dagligvare

Rema 1000 Hvaler 7 min
 PostNord, søndagsåpent 5.4 km

Kiwi Vesterøy 7 min
 Søndagsåpent 5.9 km

Primære transportmidler



1. Egen bil



2. Samkjøring



Turmulighetene

Nærhet til skog og mark 96/100



Støynivået

Lite støynivå 93/100



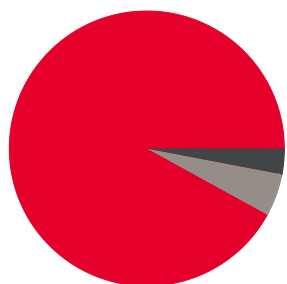
Trafikk

Lite trafikk 89/100

Sport

	Sauvika balløkke Ballspill	26 min	1.6 km
	Åttekanten Aktivitetshall, ballspill	3 min	2.1 km
	SATS Fredrikstad	20 min	
	SKY Fitness Fredrikstad	23 min	

Boligmasse

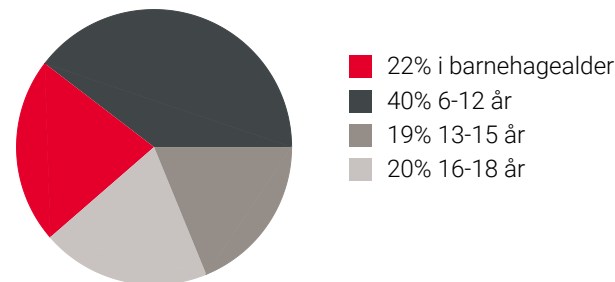


- 92% enebolig
- 3% rekkehus
- 5% annet

Varer/Tjenester

	Værstetorvet	22 min
	Apotek 1 Hvaler	8 min

Aldersfordeling barn (0-18 år)



Familiesammensetning

Par m. barn



Par u. barn



Enslig m. barn



Enslig u. barn



Flerfamilier

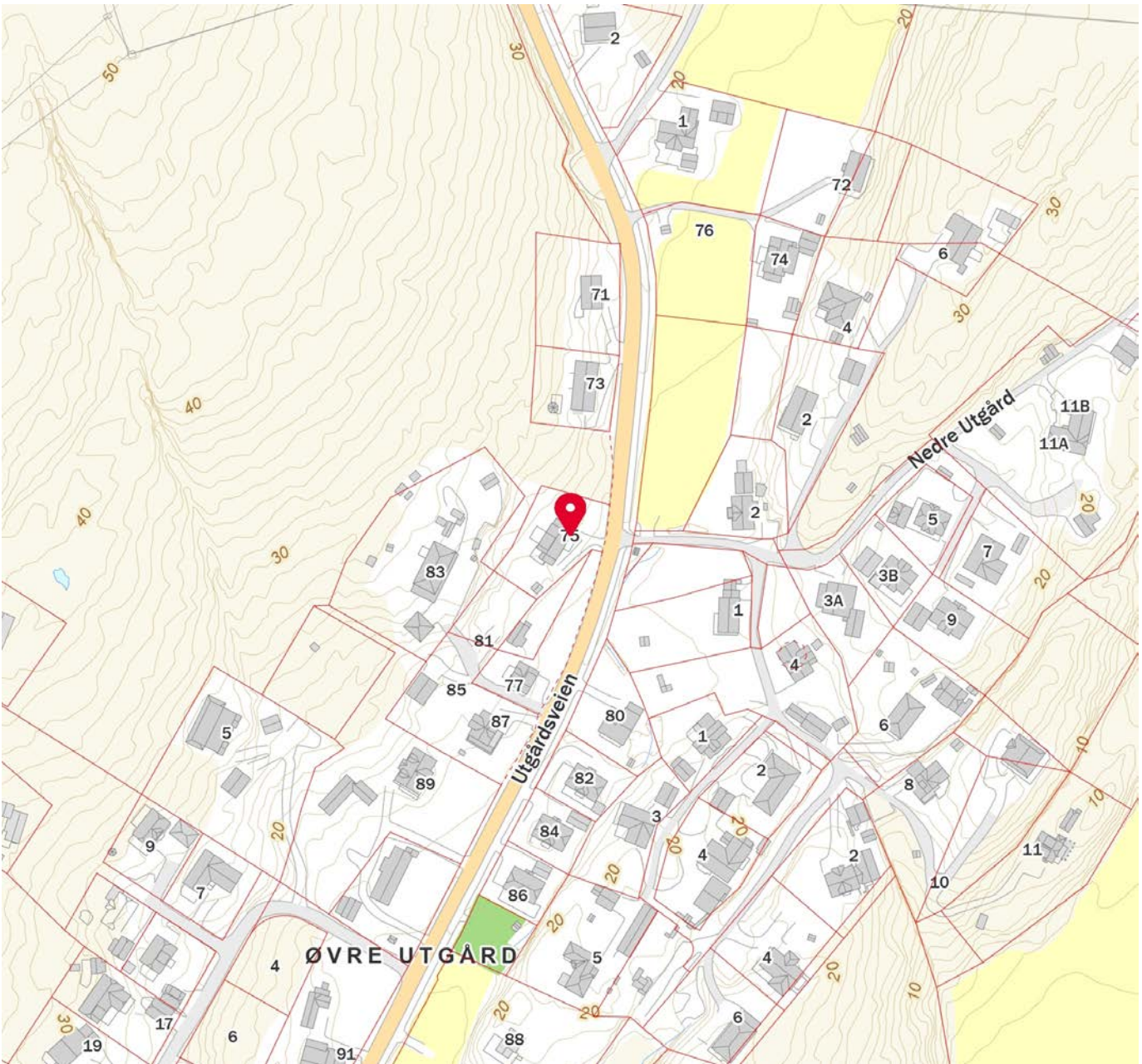



0% 43%

- Hauge/Utgård
- Hvaler kommune
- Norge

Sivilstand

		Norge
Gift	46%	33%
Ikke gift	39%	54%
Separert	11%	9%
Enke/Enkemann	4%	4%



Innholdet i nabolagsprofilen er hentet fra ulike datakilder, og feil eller mangler kan forekomme. Vurderinger og sitater er innhentet på web og gir uttrykk for hvordan naboeene vurderer nabolaget. FINN.no AS kan ikke holdes ansvarlig for feil/mangler i profilen. Copyright © Finn.no AS 2026



OVERSIKT OVER LØSØRE OG TILBEHØR TIL EIENDOMMEN

Oversikten er utarbeidet av Norges Eiendomsmeglerforbund, Eiendom Norge og Advokatforeningens Eiendomsmeglingsgruppe, og er gjeldende fra 1. januar 2020.

Generelt

Lov om avhending av fast eiendom (avhendingslova/avhl.) av 3. juli 1992 regulerer kjøper og selgers rettigheter og plikter ved overdragelse av fast eiendom og andeler i borettslag.

I henhold til avhl. § 3-4 skal eiendommen, når annet ikke er avtalt, overdras med innredninger og utstyr som etter lov, forskrift eller annet offentlig vedtak skal følge med. Det samme gjelder varig innredning og utstyr som enten er fastmontert eller er særskilt tilpasset bygningen, jf. avhl. § 3-5. Loven inneholder ingen detaljert oversikt over hva som omfattes av «innredning og utstyr», og over hva som skal regnes som «fastmontert eller særskilt tilpasset».

Partene kan fritt avtale hva som skal følge med eiendommen ved salg. Bransjens liste over løsøre og tilbehør som skal følge med eiendommen, er en del av avtalen mellom kjøper og selger dersom ikke annet er opplyst i salgsoppgaven, kjøper har tatt forbehold i bud eller avtale på annen måte er inngått. Der intet annet er avtalt, vil løsøre og tilbehør medfølge slik dette fremkommer av avhl. § 3-4 og § 3-5 og denne oversikt.

Produkter og installasjoner som medfølger overdras uten noen form for garantier, utover eventuell gjenværende leverandørgaranti.

Dersom det er noe i nedenstående liste som ikke finnes på eiendommen, vil det heller ikke medfølge.

- 1. HVITEVARER** medfølger der dette er spesielt angitt i salgsoppgaven.
- 2. HELDEKKENDE TEPPER** følger med uansett festemåte.
- 3. VARMEKILDER**, slik som ovner, kaminer, peiser, varmpumper og panelovner, følger med uansett festemåte. Frittstående biopeiser/varmeovner og terrassevarmere medfølger ikke. Det følger ikke med varmekilder i rom som ikke har vegg- eller fastmonterte varmekilder på visning.
- 4. TV, RADIO OG MUSIKKANLEGG.** TV-antennene og fellesanlegg for TV, herunder parabolantenne, og tuner/dekoder/tv-boks medfølger der dette eies av selger. Veggmontert TV/flatskjerm med tilhørende festeordning samt musikkanlegg følger ikke med (se også punkt 12).
- 5. BADEROMSINNREDNING/UTSTYR.** Badekar, dusjkabinett, dusjvegger, alle fastmonterte speil og hyller, fastmonterte glass- og håndkleholdere, herunder håndklevarmere samt baderomsinnredning, medfølger.
- 6. GARDEROBESKAP** medfølger, selv om disse er løse. Fastmonterte garderobehyller og knagger medfølger. Innredning i garderobeskap, for eksempel løse eller fastmonterte trådkurver, hyller, stenger og lignende, medfølger.

7. KJØKKENINNREDNING medfølger, herunder også åpne, fastmonterte hyller og løs eller fastmontert kjøkkenøy.

8. MARKISER, PERSIENNER og annen type innvendig og utvendig solskjerming, gardinoppheng, lamellgardiner og liftgardiner medfølger.

9. AVTREKKSIVIFTER av alle slag, samt fastmonterte aircondition/ventilasjonsanlegg, medfølger.

10. SENTRALSTØVSUGER medfølger med komplett anlegg, herunder slange, munnstykke mm.

11. LYSKILDER. Kupler, lysstoffarmatur, fastmonterte "spotlights", oppheng og skinner med spotlights samt utelys og hagebelysning medfølger. Vegglamper, krokhengte lamper, lysekroner, prismelamper og lignende som er koblet til sukkerbit eller stikkontakt følger likevel ikke med.

12. INSTALLERTE SMARTHUSLØSNINGER med sentral som styrer lys, varme, lyd o.l., samt tilhørende trådløse enheter som brytere, sensorer, kameraer, integrerte høyttalere el. medfølger. Enkle lysstyringssystem f.eks. med en sentral som kun styrer lyspærer eller smartpærer montert i sokkel medfølger likevel ikke.

13. UTVENDIGE SØPPELKASSER og eventuelt holder/hus til disse medfølger.

14. POSTKASSE medfølger.

15. UTENDØRS INNRETNINGER slik som flaggstang, fastmontert tørkestativ, samt andre faste utearrangementer som f.eks. badestamp, boblekar/jacuzzi og liknende utendørs kar, lekestue, lekestativ, utepeis, fastmontert trommel til vannslange, medfølger. Guidekabel/avgrensingskabel til robotgressklipper medfølger, men robotgressklipper og ladestasjon for denne medfølger ikke.

16. FASTMONTERT VEGGLADER/LADESTASJON TIL EL-BIL medfølger uavhengig av hvor laderen er montert.

17. SOLCELLEANLEGG med tilhørende teknisk infrastruktur medfølger.

18. GASSBEHOLDER til gasskomfyr og gasspeis medfølger.

19. BRANNSTIGE, BRANNTAU, feiestige og lignende medfølger der dette er påbudt. Løse stiger medfølger ikke.

20. BRANNSLUKNINGSAPPARAT, BRANNSLANGE og RØYKVARSLER medfølger der dette er påbudt. Det er eier og brukers plikt til å se til at utstyret forefinnes på enhver eiendom. Hvis annet ikke er uttrykkelig avtalt, skal dette derfor alltid følge med ved salg av eiendom.

21. SAMTLIGE NØKLER til eiendommen som selger er i besittelse av skal overleveres kjøper på overtakelsen, herunder nøkler til eventuelle boder, uthus, garasjeportåpner e.l. Låses boder, uthus e.l. med hengelås, skal lås og nøkler til disse medfølge.

22. GARASJEHYLLER, bodhyller, lagringshyller og oppheng til bildekk medfølger såfremt de er fastmontert.

Planter, busker og trær som er plantet på tomten, eller fastmonterte kasser og lignende er en del av eiendommen og medfølger i handelen.

Trygghet for deg som boligkjøper



Derfor bør du ha Boligkjøperforsikring:



1 av 4 finner feil etter overtakelse av ny bolig



Advokaten vet hvilke feil som gir krav mot selger



Vi tar saken, uten økonomisk risiko for deg



Advokathjelp er dyrt når du ikke har Boligkjøperforsikring

Advokatforsikring for boligeiere inkluderer i tillegg:

- Samboeravtale og ektepakt
- Arveoppgjør, testament og fremtidsfullmakt
- Kjøp og håndverkertjenester
- Naboforhold og husleie
- ID-tyveri og nettkrenkelser
- Tilgang til viktige digitale kontrakter
- Husstandsdekning
- Opptil 2 mill. i tvistedekning

Hva koster det?

Andelsbolig og aksjeleilighet	8 900 kr
Selveierleilighet og rekkehus	11 900 kr
Ene-, tomannsbolig og tomt	16 900 kr

Pris gjelder for 5 år.

Advokatforsikring for boligeiere kan bare tegnes samtidig med boligkjøperforsikringen, og koster kun kr 2 800 i tillegg per år.

Egenandel kr 4 000 påløper ved takst, tvist eller 10 timer advokatbistand, avhengig av hva som kommer først

Boligkjøperforsikring tegnes hos eiendomsmegler senest ved kontraktsignering og gir rett til advokathjelp inntil 5 år etter overtakelse. Forsikringen betales som del av oppgjøret ved boligkjøpet. Advokatforsikringen fornyes årlig ved faktura fra HELP.

Har du spørsmål? Kontakt HELP på 22 99 99 99 eller post@help.no. Les mer på help.no.

Ved kjøp av landbrukseieendom, herunder også småbruk, og annen kombinasjonseiendom, begrenser forsikringen seg til våningshuset (kundens primærbolig). Meglerforetaket mottar kr 5 600/5 600/5 900 i kostnadsgodtgjørelse, avhengig av boligtype, samt et tillegg på kr 1 000 ved salg av Advokatforsikring for boligeiere. Vi tar forbehold om pris- og vilkårsendringer. Hvis premien ikke er innbetalt ved overtakelse, vil avtalen bli kansellert. For fullstendig informasjon om dekning og vilkår, se help.no.



9 av 10

boligselgere kjøper
boligselgerforsikring

Boligselgerforsikring

- så du kan føle deg trygg

Undersøkelser viser at én av fem boligkjøpere reklamerer etter kjøp av bruktbolig. I mange tilfeller skyldes det feil eller mangler som først blir oppdaget etter overtakelsen. Selger du uten boligselgerforsikring risikerer du å bli holdt økonomisk ansvarlig. Det kan føre til krav om prisavslag, erstatning eller i verste fall heving av kjøpet.

Med boligselgerforsikring kan du senke skuldrene når salget er gjennomført. Kommer det krav eller klager, er det vi i Fremtind som håndterer saken for deg og som kan utbetale erstatning til kjøper.

Hvorfor boligselgerforsikring?


- gjelder fra budaksept og inntil fem år etter overtakelse
- gjelder skjulte feil og mangler som kjøperen ikke kunne forvente
- dekker krav om prisavslag, erstatning eller heving opptil boligens salgssum, maks 14 millioner kroner
- gir deg profesjonell hjelp fra erfarne advokater og jurister i Fremtind

Prisoversikt

Boligtype/Eierform	Beskrivelse	Pris	Minimumspris	Maksimalpris
Andels- og aksjeboliger	Alle typer andels-/aksjebolig inkl. enebolig og hytte/fritidsbolig.	2,5 ‰	4 200 kr	31 000 kr
Selveierleilighet, eierseksjon og fritidsleilighet Tomannsbolig/ flermannsbolig/ rekkehus	Alle typer seksjonsbolig <i>unntatt</i> enebolig	4,3 ‰	6 500 kr	37 000 kr
Enebolig Tomannsbolig/ flermannsbolig/ rekkehus	Alle typer boliger med eget gnr./bnr <i>inkl.</i> enebolig med snr.	5,6 ‰	12 000 kr	62 000 kr
Hytte	Alle typer hytte (frittliggende og knyttet sammen i rekke) med gnr./bnr./snr./f.nr.	6,2 ‰	9 600 kr	62 000 kr
Tomt	Alle typer tomt	5,6 ‰	10 000 kr	62 000 kr

Fremtind

www.fremtind.no



Et hjem er mer verdt enn et hus, og et hus er mer enn bare vegger.

Det er et sted for å skape gode minner
preget av trivsel, omsorg og trygghet.

For oss som jobber med folks hjem hver
eneste dag, er det naturlig å engasjere oss
sammen med SOS-barnebyer for å gi flere
barn et trygt og godt hjem.

For hvert hjem vi formidler, gir vi derfor
100 kroner til SOS-barnebyers arbeid.

aktiv. +  **SOS
BARNEBYER**

Forbrukerinformasjon om budgivning



Sist oppdatert med virkning fra 1. juli 2025, i forbindelse med ikrafttredelse av endringer i eiendomsmeglingsloven.

Informasjonen er utarbeidet av Forbrukerrådet, Advokatforeningen ved Lovutvalget for eiendomsmegling, Eiendom Norge og Norges Eiendomsmeglerforbund, på grunnlag av bl.a. eiendomsmeglingsloven § 6-8.

Nedenfor gis en oversikt over de retningslinjer som anbefales ved budgivning på eiendommen. Avslutningsvis gis også en kort oversikt over de viktigste rettsreglene tilknyttet budgivning.

Før det legges inn bud på eiendommen oppfordres budgiver til å sette seg inn i all relevant informasjon om eiendommen, herunder salgsoppgave og tilstandsrapport.

GJENNOMFØRING AV BUDGIVNING:

1. Alle bud skal inngis skriftlig til megler, som formidler disse videre til selger. Med skriftlige bud menes også elektroniske meldinger som e-post og SMS når informasjonen i disse er tilgjengelig også for ettertiden. Kravet til skriftlighet gjelder også budforhøyelser, og motbud (bud fra selger), aksept eller avslag fra selger. Før formidling av bud til selger skal megler innhente gyldig legitimasjon og signatur fra budgiver. Kravet til legitimasjon og signatur er oppfylt for budgivere som benytter e-signatur som f.eks. BankID eller MinID.

2. Et bud bør inneholde eiendommens adresse (eventuelt gnr/bnr), kjøpesum, budgivers kontaktinformasjon, finansieringsplan, akseptfrist, overtakelsesdato og eventuelle forbehold som for eksempel usikker finansiering, salg av nåværende bolig ol. Normalt vil ikke et bud med forbehold bli akseptert før forbeholdet er avklart. Konferer gjerne med megler før bud inngis.

3. Megler skal legge til rette for en forsvarlig avvikling av budrunden. I forbrukerforhold (dvs. der selger er forbruker) skal megleren ikke formidle bud med kortere akseptfrist enn kl. 12.00 første virkedag etter siste annonserte visning. Etter denne fristen bør budgivere ikke sette en kortere akseptfrist enn at megler har mulighet til, så langt det er nødvendig, å orientere selger, budgivere og øvrige interessenter om bud og forbehold. Dersom bud inngis med en frist som åpenbart er for kort til at megleren kan avvikle budrunden på en forsvarlig måte som sikrer selger og interessenter et tilstrekkelig grunnlag

for sine handlingsvalg, vil megler fraråde budgiver å stille slik frist.

4. Megler skal ikke formidle bud med forbehold om at budet eller forbehold i budet skal holdes skjult (hemmelig) for andre budgivere og interessenter.

5. Megleren vil uoppfordret gi sin vurdering av det enkelte bud overfor selger, når budet er gitt innenfor fristene i punkt 3.

6. Megleren skal, så langt det er nødvendig og mulig, holde budgiverne skriftlig orientert om mottatte bud, herunder budets størrelse, forbehold og akseptfrist. Megler skal så snart som mulig bekrefte skriftlig overfor budgivere at budene deres er mottatt. For øvrig vil megler, på forespørsel fra andre, opplyse om aktuelle bud på eiendommen, herunder relevante forbehold.

7. Kopi av budjournal skal gis til kjøper og selger uten ugrunnet opphold etter at handel er kommet i stand. Dersom det er viktig for budgiver å bevare sin anonymitet, bør budet formidles gjennom fullmektig.

8. Etter at handel har kommet i stand, eller dersom en budrunde avsluttes uten at handel er kommet i stand, kan en budgiver kreve kopi av budjournalen i anonymisert form.

VIKTIGE AVTALERETTSLIGE FORHOLD:

1. Det eksisterer ingen angrerett ved salg/kjøp av fast eiendom.

2. Når et bud er inngitt til megler og innholdet i budet er formidlet til selger (slik at selger har fått kunnskap om budet), kan budet ikke kalles tilbake. Budet er da bindende for budgiver frem til akseptfristens utløp, med mindre budet før denne tid avslås av selger eller budgiver får melding om at eiendommen er solgt til en annen. Man bør derfor ikke gi bud på flere eiendommer samtidig dersom man ikke ønsker å kjøpe flere enn en eiendom.

3. Selger står fritt til å forkaste eller akseptere ethvert bud, og er for eksempel ikke forpliktet til å akseptere høyeste bud.

4. Når en aksept av et bud har kommet frem til budgiver innen akseptfristens utløp er det inngått en bindende avtale.

5. Husk at et eventuelt bud fra selger til kjøper (såkalte «motbud»), avtalerettslig er et bindende tilbud som medfører at det foreligger en avtale om salg av eiendommen dersom budet i rett tid aksepteres av kjøper.

For eiendommen:

Adresse: Utgårdsveien 75
1684 VESTERØYMeglerforetak: Aktiv Eiendomsmegling
Saksbehandler: Lars-Ketil LianeTelefon: 950 92 360
E-post: lars-ketil.liane@aktiv.no

Oppdragsnummer:

Undertegnede gir herved følgende bud på ovennevnte eiendom:

Kjøpesum: Kr. _____

Beløp med bokstaver: Kr. _____

+ omkostningert iht. opplysninger i salgsoppgaven

Dette budet er bindende for undertegnede frem til og med den: _____ Kl. _____

Dersom annet ikke er angitt gjelder budet til kl. 15.00 første virkedag etter siste annonserte visning. I forbrukerforhold vil bud med kortere akseptfrist enn til kl. 12.00 første virkedag etter siste annonserte visning ikke bli viderefordlet til selger.

Eventuelle forbehold: _____

Undertegnede er kjent med at selger står fritt til å godta eller forkaste ethvert bud. Likeledes er undertegnede klar over at budet er bindende for budgiver når det er kommet til selgers kunnskap. Handelen er juridisk bindende for begge parter dersom budet aksepteres innen akseptfristen. Undertegnede er kjent med at budjournalen vil bli forelagt kjøper og selger når handel er sluttet.

Ønsket overtakelsesdato: _____

Budet baseres på opplysninger og salgsvilkår som fremkommer av salgsoppgave datert: _____

Kjøpet vil bli finansiert slik:

Låneinstitusjon: _____ Referanse og tlf nr.: _____

Lånt kapital: _____ Kr.: _____

Egenkapital: _____ Kr.: _____

Totalt: _____ Kr.: _____

Egenkapital består av: Salg av nåværende bolig eller fast eiendom Disponibelt kontantbeløp (bankinnskudd)Jeg gir bud som: Forbruker Ledd i næringsvirksomhet / juridisk person (selskap)Jeg samtykker til bruk av elektronisk kommunikasjon: Ja Nei

Navn: _____

Navn: _____

Fødselsnr. (11 siffer): _____

Fødselsnr. (11 siffer): _____

Adresse: _____

Adresse: _____

Postnr.: _____ Sted: _____

Postnr.: _____ Sted: _____

Tlf.: _____ E-post: _____

Tlf.: _____ E-post: _____

Dato.: _____ Sign: _____

Dato.: _____ Sign: _____

Kopi av legitimasjon

Kopi av legitimasjon

aktiv.
Tar deg videre