



aktiv.

O. Skasliens veg 15, 7340 OPPDAL

**Romslig og nyoppusset
sentrumsleilighet
med tre soverom**



Daglig leder/Eiendomsmegler MNEF

Jon Ivar Jamtøy

Mobil 934 26 896

E-post jon.ivar.jamtøy@aktiv.no

Aktiv Eiendomsmegling Oppdal

Sunnalsvegen 6
7340 Oppdal.

TLF. 72 40 40 30

Nøkkelinformasjon

Prisant.:	Kr 3 000 000,-
Omkostn.:	Kr 76 240,-
Total ink omk.:	Kr 3 076 240,-
Felleskostn.:	Kr 2 500,-
Selger:	Hoel Eiendom AS
Salgsobjekt:	Eierseksjon
Eierform:	Eierseksjon
Byggeår:	1925/2003
BRA-i/BRA Total	81/87 kvm
Tomtstr.:	1128.9 m ²
Soverom:	3
Antall rom:	4
Gnr./bnr.	Gnr. 280, bnr. 273
Snr.	7
Oppdragsnr.:	1703240091

Romslig og nyoppusset sentrumsleilighet med tre soverom

Denne leiligheten ligger i andre etasje i Sameiet Lundhaug, et leilighetsbygg i Oppdal sentrum. Bygningen ble opprinnelig oppført i 1925, men har siden først på 2000-tallet blitt renoveret, ombygget og tilbygget.

Sameiet består av ni boligseksjoner med tilhørende fellesarealer samt felles tomt som er opparbeidet med gruset gårdsplass/parkering, plen, hellelagte gangstier og felles uteplass mot vest med levegger.

I tillegg til øvrige servicefunksjoner, har sentrumsområdet et rikt handels-, kultur- og fritidstilbud, alt innenfor kort gåavstand fra leiligheten.

Leiligheten er nyoppusset og inneholder entré, stue, spisestue og kjøkken i åpen løsning med peisovn, bad/vaskerom samt tre soverom. Egen bod i kjeller.

Velkommen til visning!

Med vennlig hilsen
Jon Ivar Jamtøy



Innhold

Nøkkelinformasjon	2
Om eiendommen	4
Bilder og planskisse	18
Selgers egenerklæring	32
Tilstandsrapport	36
Bygningstegninger	57
Ferdigattest	71
Energiattest	72
Eiendomskart og matrikkelbrev	79
Seksjonering	89
Reseksjonering med tegninger	93
Oversikts-, grunn-, veistatus- og ledningskart	103
Reguleringsplankart	112
Reguleringsbestemmelser	114
Kommuneplankart	132
Tinglyste erklæringer	134
Vedtekter for sameiet	136
Nabolagsprofil og kart	142
Budskjema	156

Om eiendommen

Om boligen

Areal

Bruksraeal internt (BRA-i): 81 m²

Bruksraeal eksternt (BRA-e): 6 m²

BRA totalt: 87 m²

Areal fordelt på etasje

2. etasje BRA-i: 81 m² - Entré, stue/kjøkken, bad og tre soverom

Kjeller BRA-e: 6 m² - Bod

Fellesarealer og rettigheter til bruk

Bod i kjeller som er medtatt som BRA-e og i totalt BRA hører til seksjonen. Boden er tinglyst som tilleggsdel til seksjonen.

Takstmannens kommentar til arealoppmåling

Det foreligger godkjente og byggemeldte tegninger, men de stemmer ikke med dagens bruk. Det er fradelt et soverom fra stue, men dette er ikke et søknadspliktig tiltak.

Tomtebeskrivelse

Felles eiertomt på 1128,9 m² iht. matrikkelbrev og eiendomskart mottatt fra kommunen.

Tomten er flat og opparbeidet med gruset gårdsplass, plen og hellelagte gangstier. Felles uteplass mot vest med levegger.

Tomten er felles for sameiet og disponeres iht. gjeldende vedtekter.

Beliggenhet

Leiligheten ligger i andre etasje i Sameiet Lundhaug, et leilighetsbygg i Oppdal sentrum. I tillegg til øvrige servicefunksjoner, har sentrumsområdet et rikt handels-, kultur- og fritidstilbud, alt innenfor kort gåavstand fra leiligheten.

Adkomst

Fra rundkjøringen E6/Rv. 70 tar du av mot Oppdal Stasjon og følger O. Skasliens veg ca. 100 meter mot nordøst. Du vil da få leilighetsbygget på venstre side med innkjøring og parkering nordøst for bygget.

Se vedlagte kart for nærmere beskrivelse. Ved eventuelle fellesvisninger vil det bli satt opp visningsbukker fra Aktiv Eiendomsmegling.

Byggemåte

Bygningen ble opprinnelig oppført i 1925 og har inneholdt både privatbolig, kontorer og pensjonat. Fra ca. 2003 har bygget blitt renoveret, ombygget og tilbygget, og inneholder i dag ni leiligheter med tilhørende fellesarealer.

For byggteknisk beskrivelse og tilstand vises det til tilstandsrapport av 28.11.2024 utført av Tor Gunnar Uv samt selgers egenerklæring vedlagt salgsoppgaven.

Følgende bygningsdeler er gitt TG3 - Store eller alvorlige avvik:

Innvendig > Etasjeskille/gulv mot grunn

- Målt høydeforskjell på mellom 10 - 20 mm innenfor en lengde på 2 meter. Tilstandsgrad 2 gis med bakgrunn i standardens krav til godkjente måleavvik.
- Målt høydeforskjell på over 30 mm gjennom hele rommet. Tilstandsgrad 3 gis med bakgrunn i standardens krav til godkjente måleavvik.

Det ble målt noen skjevheter i gulv spesielt i det minste soverommet mot sørøst samt i del av tilstøtende stue. I soverommet ble det målt ca 40mm skjevhet gjennom rommet. Skjevheter må til en viss grad sies å være normalt i eldre bygninger da det ikke var samme krav til dimensjoner og planer ved byggeåret. Eier opplyser at det er foretatt avretting av øvrige gulv i 2024.

Innvendig > Pipe og ildsted

- Pipevanger er ikke synlige.
 - Mer enn halvparten av forventet brukstid er passert på pipe.
- Pipa har ikke 4 synlige sider, noe som er et krav på teglstenspiper uten innlagt stålrør. Pipa har passert over halvparten av forventet brukstid. Det opplyses at det ikke foreligger fyringsforbud.

Følgende bygningsdeler er gitt TG2 - Avvik som kan kreve tiltak:

Innvendig > Radon

- Radonmålinger er ikke foretatt, heller ikke andre tiltak mot radon, eiendommen ligger i et område som i NGU Radon aktsomhetskart er definert med "høy" eller "særlig høy" aktsomhetsgrad.

Våtrom > Bad > Overflater vegger og himling

- Det er avvik:

Det er ikke innfelt list ved utvendige hjørner på vegger. Det ble ikke registrert tegn til fukt eller skader på befaringsdagen.

Våtrom > Bad > Overflater Gulv

- Det er mulighet for at det kan forekomme vannlekkasje på våtrommet hvor vann ikke vil gå til sluk.

- Det er påvist avvik i fallforhold til sluk i forhold til krav i forskrift på byggetidspunktet.

- Det er påvist avvik i krav til høydeforskjell/fall-løsning på våtrommet.

Det ble målt ca 11mm fall mot sluk i fremre del av badet fra gulv ved dør. Det er krav om minimum 15mm høydeforskjell fra høyeste punkt synlig membran ved dørterskel og til topp slukrist. Dette er ikke noe problem ved vanlig bruk av rommet, men ved en eventuell, lekkasje fra wc vil det kunne være en mulighet for at lekkasjevann kan avrenne tilstøtende rom ved dørterskel. Det er lokalt fall til sluk i nedsenket dusjsone. Høydeforskjell mellom dette sluket og gulv ved dørterskel er ca 30mm.

Våtrom > Bad > Sanitærutstyr og innredning

- Det er ikke påvist tilfredsstillende løsning for å synliggjøre lekkasje fra innebygget sisterner.

Det er ikke etablert spalte for synliggjøring av lekkasje fra innebygget sisterner.

Ytterligere opplysninger samt konsekvens av/tiltak for avvik er gitt i hovedrapporten.

Innhold

Leilighet 2. etasje:

- Entré, stue/kjøkken, bad og tre soverom. Bod i kjeller.

Standard

Entré:

Laminatgulv, malte panelvegger, malt panelhimling.

Stue/kjøkken:

Laminatgulv, malte panelvegger, malt panelhimling. Downlights i spisestue/kjøkken. Peisovn. Sikringsskap. Kjøkkeninnredning i heltre med malte, profilerte fronter og benkeplater i granitt med underlimt oppvaskbeslag. Integreert ventilator.

Bad:

Flislagt gulv med undervarme, flis på vegger, malt panelhimling med downlights. Baderomsinnredning med heldekkende dobbelservant, skuffer, høyskap, speilskap og belysning. Dusjnise. Vegghengt wc med innbygd sisterner. Opplegg for vaskemaskin. Fordelingsskap for rør.

Soverom 1:

Laminatgulv, malte panelvegger, malt panelhimling.

Soverom 2 (opprinnelig del av stue):

Laminatgulv, malte panel-/gipsvegger, malt panelhimling.

Soverom 3:

Laminatgulv, malte panelvegger, malt panelhimling. Garderobeskap.

Tilhørende bod i kjeller har støpt gulv og båsinndeling med nettingvegger/-dør.

Innbo og løsøre

Bransjens liste over løsøre og tilbehør legges til grunn for salget dersom ikke annet fremkommer av salgsoppgaven. Listen følger vedlagt salgsoppgaven. Det er full avtalefrihet om hva som skal følge med bolig og fritidsbolig ved salg. Hvis hvitevarer og/eller annet teknisk utstyr medfølger, gis det ingen garantier i forhold til tilstand, funksjonalitet og levetid på disse.

Hvitevarer

Kun hvitevarer som er spesifikt angitt i salgsoppgaven, følger med. Dette gjelder uavhengig av om hvitevaren(e) eventuelt kan anses som integrerte.

Moderniseringer og påkostninger

Se tilstandsrapport for oversikt over moderniseringer og oppgraderinger.

Parkering

Parkering på felles gårdsplass. Det er ikke anvist faste plasser, men det er vedteksfestet rett til én plass pr. seksjon.

Forsikringsselskap

Fremtind

Polisnummer

7639117/5

Diverse

Areal i salgsoppgaven er hentet fra tilstandsrapporten. Boligens areal oppgis i BRA (bruksareal), som deles i underkategoriene BRA-i (arealet innenfor boenheten), BRA-e (arealet utenfor boenheten(e) og som tilhører denne, slik som for eksempel boder hvor adkomsten er utenfor boenheten), og BRA-b (arealet av innglasset balkong, veranda eller altan når denne er tilknyttet boenheten). TBA er arealet av terrasser, åpne balkonger og åpen altan tilknyttet boenheten.

Etter eierseksjonsloven § 23 kan ingen kjøpe en boligseksjon hvis kjøpet fører til at man, direkte eller indirekte, blir eier av flere enn to boligseksjoner i eierseksjonssameiet. Begrensningen gjelder ikke kjøp av fritidsboliger. Det finnes også enkelte andre unntak i bestemmelsen. Dersom et erverv har funnet sted i strid med eierseksjonslovens regler kan Kartverket nekte overskjøting. Dersom overskjøting blir nektet, er kjøper likevel forpliktet til å gjennomføre handelen med selger, og oppgjør til selger vil finne sted tross manglende overskjøting.

Etter aksept av bud, vil eiendommens salgssum bli meddelt de som ev. måtte etterspørre denne. Eiendommens salgssum vil bli offentlig tilgjengelig ved overføring av hjemmel.

Energi

Oppvarming

Oppvarmingen er basert på elektrisitet og vedfyring. Varmekilder fremgår av standardbeskrivelsen.

Følgende informasjon er gitt av Trøndelag Brann- og Redningstjeneste IKS: Siste feiing ble utført i 2017. Siste varslet feiing i 2023 ble ikke utført grunnet manglende husstige. Det har ikke blitt utført tilsyn med fyringsanlegg og TBRT har generelt lite informasjon om bygningen.

Energikarakter

D

Energifarge

Oransje

Info energiklasse

Alle som skal selge eller leie ut eiendom må som hovedregel energimerke boligen og fremskaffe en energiattest. Unntak gjelder blant annet for frittstående bygninger med bruksareal på mindre enn 50 m². Det er eier som plikter å fremlegge energiattest og eier er selv ansvarlig for at opplysningene er riktige. For ytterligere informasjon se www.energimerking.no. Dersom eier har energimerket boligen vil komplett energiattest følge vedlagt salgsoppgaven.

Det gjøres oppmerksom på at energimerkingen tar utgangspunkt i tidspunkt for etablering av leiligheten og ikke opprinnelig byggeår.

Økonomi

Tot prisant. ekskl. omk.

Kr 3 000 000,-

Kommunale avgifter

Kr 10 613,- for 2024

Info kommunale avgifter

De kommunale avgiftene omfatter eiendomsskatt samt vann og avløp samt en årlig feie- og tilsynsavgift. Renovasjon faktureres ikke hver enkelt boenhet, men samlet til Hoel Eiendom AS som i dag eier alle seksjonene, og dekkes av felleskostnadene. Det må påregnes at renovasjon vil bli fakturert hver enkelt seksjonseier etter eierskifte. Det gjøres oppmerksom på at det kan forekomme variasjon i avgiftene som følge av forbruk og eventuelle kommunale endringer av gebyr/avgift.

Info formuesverdi

Man har pr. salgsoppgavedato ikke klart å finne en registrert formuesverdi på eiendommen. Det må påregnes at formuesverdi vil bli satt/innført i forbindelse med eierskifte. Formuesverdien settes da etter de ordinære reglene for formuesfastsettelse av boligeiendom, enten som primærbolig eller sekundærbolig (avhengig av bruken). Skatteetaten beregner en boligverdi (beregnet markedsverdi for bolig) basert på SSBs statistiske opplysninger om omsatte boliger. I beregningen tas det hensyn til boligens beliggenhet, areal, byggeår og type bolig. Formuesverdien er 25 prosent av markedsverdi for primærbolig og 95 prosent for sekundærbolig for inntektsåret 2022 og 100 prosent for inntektsåret 2023. Ytterligere informasjon finnes på skatteetaten.no.

Andre utgifter

Utover det som er nevnt under punktet «Felleskostnader» og kommunale avgifter, påløper kostnader til for eksempel strøm, innboforsikring, innvendig vedlikehold og abonnement til tv og internett (eventuelt oppgradering av kanalpakker og linjehastighet der hvor grunnpakke er inkludert). Boligens løpende kostnader vil variere ut i fra individuelle leverandøravtaler, samt beboers behov og forbruk. Kjøper oppfordres til å gjøre egne undersøkelser knyttet til dette. Konferer megler ved spørsmål.

Tilbud lånefinansiering

Aktiv EiendomsMegling samarbeider med sparebankene i Eika Alliansen om formidling av finansielle tjenester. Ta gjerne kontakt med megler for formidling av et uforpliktende tilbud om finansiering. Meglerforetaket kan motta provisjon ved formidling av finansielle tjenester.

Boenheten

Eierbrøk

77/591

Felleskostnader inkluderer

Felleskostnadene dekker felles renovasjon, strøm i fellesarealer, brøyting, utvendigvedlikehold, felles bygningsforsikring samt regnskapsførsel og administrasjon.

Fordeling av felleskostnader fremgår av vedtekter for sameiet.

Felleskostnader pr. mnd

Kr 2 500,-

Sameiet

Om sameiet

Eierseksjonen hører til Sameiet Lundhaug, organisasjonsnummer 934 078 675.

Sameiet består av et leilighetsbygg med ni boligseksjoner og tilhørende fellesarealersamt felles tomt.

Regnskap/budsjett

Det foreligger ikke årsregnskap pr. i dag, da sameiet i praksis er stiftet i 2024. Det har ikke vært avholdt årsmøte, kun et stiftelsesmøte den 04.09.2024.

Styregodkjennelse

Det kreves ikke styrets godkjennelse ved overtakelse.

Vedtekter/husordensregler

Vi oppfordrer alle til å sette seg inn i gjeldende vedtekter. Dokumentet følger vedlagt i salgsoppgaven. Det er ikke utarbeidet husordensregler.

Dyrehold

Dyrehold er i følge forretningsfører tillatt. I følge sameiets vedtekter står det følgende om dyrehold: Selv om det i sameiets husordensregler skulle bli fastsatt forbud mot dyrehold, skal dispensasjon likevel gis hvis gode grunner taler for det, og dyreholdet ikke er til ulempe for de øvrige brukerne i eiendommen. Husordensregler er foreløpig ikke fastsatt.

Beboernes forpliktelser og dugnader

Renhold i fellesarealer går på rundgang blant beboerne. Ved manglende/ikke tilfredsstillende renhold blir renholder innleid og fakturert.

Forretningsfører

Forretningsfører

Admento Oppdal AS

Offentlige forhold

Eiendommens betegnelse

Gårdsnummer 280, bruksnummer 273, seksjonsnummer 7 i Oppdal kommune.

Tinglyste heftelser og rettigheter

På eiendommen er det tinglyst følgende heftelser og rettigheter som følger eiendommens matrikkel ved overskjøting til ny hjemmelshaver:

1947/1294-3/64 - 11.10.1947

ERKLÆRING/AVTALE

På eiendommen kan ikke anlegges eller holdes lager av mineraloljeprodukter til noen med AS Vestlandske Petroleumskompani bedrift

Gjelder denne registerenheten med flere

Overført fra: Knr: 5021 Gnr: 280 Bnr: 273

1947/1295-1/64 - 11.10.1947

ERKLÆRING/AVTALE

Best. vedr. oljeprodukter

Gjelder denne registerenheten med flere

Overført fra: Knr: 5021 Gnr: 280 Bnr: 273

For øvrig gjelder følgende seksjonering og reseksjonering:

2020/2532780-1/200 - 03.06.2020

SEKSJONERING

Opprettet seksjoner:

Snr: 7

Formål: Bolig

Tilleggsdel: Bygning

Sameiebrøk: 77/556

2024/1491918-1/200 - 29.05.2024

RESEKSJONERING

Snr: 7

Formål: Bolig

Tilleggsdel: Bygning

Sameiebrøk: 77/591

Vederlag: NOK 0

Omsetningstype: Uoppgitt

Ferdigattest/brukstillatelse

Det er utstedt ferdigattest på eiendommen datert 11.06.2010.

Det gjøres oppmerksom på at en del av stue iht. godkjente bygningstegninger er avdelt til et ekstra soverom. Kommunen opplyser at det generelt ikke er søknadspliktig å endre internt i en hoveddel med f.eks. å dele opp i nye rom, så lenge øvrige krav er ivarettatt. Dette er alltid eiers ansvar. Det er innhentet rapport fra Oppdal Interiør & Arkitektur AS som bekrefter at gjenværende del av stue tilfredsstiller krav om dagslystilgang jf. TEK17 §13-7.

Vei, vann og avløp

Eiendommen har adkomst fra kommunal vei via felles privat stikkvei over naboeiendom. Megler er ikke kjent med tinglyst avtale eller annen dokumentasjon på veirett over naboeiendom.

Eiendommen er tilknyttet kommunalt vann- og avløpsnett via private stikkledninger.

Regulerings og arealplaner

Eiendommen har status som boligbygg og ligger i et område regulert til sentrumsformål. Områdereguleringsplan for Oppdal sentrum med planID 16342012204, er gjeldende. For mer informasjon se vedlagte reguleringskart med bestemmelser, eller ta kontakt med ansvarlig megler.

Det gjøres oppmerksom på at store deler av eiendommen iht. kommuneplan ligger i hensynssone for støy.

Delareal 3 m²

Ligger under hensynssonenavn H210- Rød sone iht T-1442.

Delareal 910 m²

Ligger under hensynssonenavn H220 - Gul sone iht T-1442.

I tillegg er deler av eiendommen omfattet av støysone for jernbanen.

For øvrig oppfordres interessenter til å sette seg inn i Kommuneplanens arealdel som blant annet gir god oversikt over eksisterende og framtidig bebyggelse og anlegg, sikrings- og faresoner m.m. For mer informasjon eller innsyn i kommuneplanen, ta gjerne kontakt med ansvarlig megler eller se kommunens nettsider.

Adgang til utleie

Det er ikke kjent at det foreligger offentligrettslige regler som er til hinder for at hele eiendommen leies ut.

Ved utleie er eier ansvarlig for at leieren oppfyller sine forpliktelser overfor sameiet, herunder også ev. mislighold.

Det følger av eierseksjonsloven § 24 at korttidsutleie av hele boligseksjonen i mer enn 90 døgn årlig ikke er tillatt. Bestemmelsen gjelder ikke for fritidsboliger. Med korttidsutleie menes utleie inntil 30 døgn sammenhengende. Grensen på 90 døgn kan fravikes i vedtektene og kan i så fall settes til mellom 60 og 120 døgn. Slik beslutning krever et flertall på minst to tredjedeler av de avgitte stemmene på årsmøtet. Ta kontakt med megler dersom du ønsker kopi av vedtektene for nærmere informasjon om hvilke vedtak som er fattet i dette sameiet om korttidsleie.

Legalpant

De andre sameierne har panterrett i seksjonen for krav mot sameieren som følger av sameieforholdet. Pantekravet kan ikke overstige et beløp som for hver bruksenhet svarer til 2 G (folketrygdens grunnbeløp). Kommunen har legalpant i eiendommen for forfalte krav på eiendomsskatt, og kommunale avgifter/gebyrer.

Kommentar konsesjon

Erverv av eiendommen er konsesjonsfritt.

Kontraktsgrunnlag

Salgs- og betalingsvilkår

Eiendommen skal overleveres til kjøper i tråd med det som er avtalt. Det er viktig at kjøper setter seg grundig inn i alle salgsdokumentene, herunder salgsoppgave, tilstandsrapport og selgers egenerklæring. Kjøper anses kjent med forhold som er tydelig beskrevet i salgsdokumentene. Forhold som er beskrevet i salgsdokumentene kan ikke påberopes som mangler. Dette gjelder uavhengig av om kjøper har lest dokumentene. Alle interessenter oppfordres til å undersøke eiendommen nøye, gjerne sammen med fagkyndig, før bud inngis. Kjøper som velger å kjøpe usett, kan som hovedregel ikke gjøre gjeldende som mangel noe kjøper burde blitt kjent med ved undersøkelse av eiendommen, eller som er tydelig beskrevet i salgsdokumentene. Hvis noe trenger avklaring, anbefaler vi at kjøper rådfører seg med eiendomsmegler eller en fagkyndig før det legges inn bud.

Kjøper har krav på at eiendommen er i henhold til avtalen. Hvis det ikke er avtalt noe særskilt, kan eiendommen ha en mangel dersom den ikke er slik kjøper må kunne forvente ut ifra blant annet boligens alder, type og synlige tilstand. Det samme gjelder hvis det er holdt tilbake eller gitt uriktige opplysninger om eiendommen som ikke er rettet i tide på en tydelig måte, og man må gå ut fra at opplysningen har virket inn på avtalen. En bolig som har blitt brukt i en viss tid, har vanligvis blitt utsatt for slitasje, og skader kan ha oppstått. Slik bruksslitasje må kjøper regne med, og det kan avdekkes enkelte forhold etter overtakelse som gjør utbedringer nødvendig. Normal slitasje og skader som trenger utbedring, er innenfor hva kjøper må forvente, og vil ikke utgjøre en mangel.

Boligen kan også ha en mangel hvis opplyst areal avviker fra faktisk størrelse. Avviket må være minst 2 prosent, og minst 1 kvadratmeter. Det er likevel ikke en mangel dersom selger godtgjør at kjøperen ikke la vekt på opplysningen, jf. avhendingsloven § 3-3 (2). Ved beregning av et eventuelt prisavslag eller erstatning, må kjøper selv dekke tap/kostnader opp til et beløp på kr 10 000,- (egenandel). Egenandel kommer først på tale når det er konstatert mangel ved eiendommen.

Hvis kjøper ikke er forbruker, selges eiendommen "som den er", og selgers ansvar er da begrenset, jf. avhl. § 3-9, første ledd 2. pkt. Avhl. § 3-3 (2) fravikes, og hvorvidt et innendørs arealavvik karakteriseres som en mangel vurderes etter avhl. § 3-8. Informasjon om kjøpers undersøkelsesplikt, herunder oppfordringen om å undersøke eiendommen nøye, gjelder også for kjøpere som ikke anses som forbrukere. Med forbrukerkjøp menes kjøp av eiendom når kjøperen er en fysisk person som ikke hovedsakelig handler som ledd i næringsvirksomhet.

Overtakelse

Overtakelse etter nærmere avtale med selger.

Dersom annet ikke avtales, sendes skjøte/hjemmelsdokument for tinglysing i etterkant av overtakelse.

Budgivning

Budgivning i forbrukerforhold

Budgivere oppfordres til å legge inn bud elektronisk. Dette gjøres på eiendommens hjemmeside på aktiv.no, ved å bruke «Gi bud»-knappen. Ved elektronisk budgivning, samtykker budgiver til elektronisk kommunikasjon. Eiendomsmegler skal legge til rette for en forsvarlig avvikling av budrunden og kan ikke videreformidle bud med en kortere akseptfrist enn kl. 12.00 første virkedag etter siste annonserte visning. Etter klokken 11:30 anbefaler vi akseptfrist på minimum 30 minutter. Bud bør legges inn i god tid før konkurrerende buds akseptfrist utløper. For øvrig henvises til forbrukerinformasjon om budgivning i salgsoppgaven. Oppdragsgiver er oppfordret til å ikke ta imot bud direkte fra budgiver, men å henvise budgiver videre til megler. Som kjøper vil du få forelagt kopi av budjournal. Alle bud vil bli gjort kjent for kjøper og selger i handelen. Øvrige budgivere kan be om å få en kopi av budjournal i anonymisert form.

Budgivning utenfor forbrukerforhold

Budgivere oppfordres til å legge inn bud elektronisk. Dette gjøres på eiendommens hjemmeside på aktiv.no, ved å bruke «Gi bud»-knappen. Ved elektronisk budgivning, samtykker budgiver til elektronisk kommunikasjon. Det anbefales at hvert bud har en akseptfrist som muliggjør en forsvarlig avvikling av budrunden. Vi anbefaler minimum 30 minutter akseptfrist. Oppdragsgiver er oppfordret til å ikke ta imot bud direkte fra budgiver, men å henvise budgiver videre til megler.

Opplysningene i salgsoppgaven er godkjent av selger. Alle interessenter oppfordres imidlertid til grundig besiktigelse av eiendommen, gjerne sammen med fagmann før bud inngis.

Omkostninger kjøpers beskrivelse

3 000 000 Prisantydning

Omkostninger

10 400 Boligkjøperforsikring – fem års varighet (valgfritt)

2 800 Boligkjøperforsikring Help Pluss - ett års varighet (valgfritt)

75 000 Dokumentavgift

240 Panteattest kjøper

500 Tinglysningsgebyr pantedokument

500 Tinglysningsgebyr skjøte

76 240 Omkostninger totalt

86 640 (med Boligkjøperforsikring - fem års varighet)

89 440 (med Boligkjøperforsikring inkludert ett år med Help Pluss)

3 076 240 Totalpris. inkl. omkostninger

3 086 640 Totalpris. inkl. omkostninger (med Boligkjøperforsikring - fem års varighet)

3 089 440 Totalpris. inkl. omkostninger (med Boligkjøperforsikring inkludert ett år med Help Pluss)

Regnestykket forutsetter at det kun tinglyses ett pantedokument og at eiendommen selges til prisantydning. Det tas forbehold om endringer i offentlige avgifter/gebyrer.

Betalingsbetingelser

Med mindre annet er avtalt forutsettes det at kjøpesum inkludert omkostninger er innbetalt og disponibelt på meglerforetakets klientkonto innen overtakelse.

Kjøpesummen skal innbetales fra norsk finansinstitusjon og/eller fra kjøpers egen konto i norsk finansinstitusjon.

Hvitvaskingsreglene

Megler har plikt til å gjennomføre kundetiltak. Hvis kjøper ikke bidrar til at megler får gjennomført kundetiltak og dette fører til at transaksjonen ikke kan gjennomføres eller blir forsinket, misligholder kjøper avtalen. Etter 30 dager er misligholdet vesentlig. Dette gir selger rett til å heve og gjennomføre dekningssalg for kjøpers regning.

Personopplysningsloven

Personopplysninger blir behandlet i samsvar med personopplysningsloven.

Boligselgerforsikring

Selger har ikke kunnet tegne boligselgerforsikring på boligen i henhold til vilkår. Selger har likevel utarbeidet en egenerklæring som kjøper bør gjøre seg kjent med før budgivning.

Boligkjøperforsikring

Vedlagt i salgsoppgaven følger informasjon om Boligkjøperforsikring og Boligkjøperforsikring Pluss fra HELP Forsikring AS. Boligkjøperforsikring er en rettshjelpsforsikring som gir trygghet og profesjonell juridisk hjelp dersom det oppdages uventede feil eller mangler ved boligen de neste fem årene.

Boligkjøperforsikring Pluss har samme dekning som boligkjøperforsikring, med tillegg av fullverdig advokathjelp på viktige rettsområder i privatlivet. Boligkjøperforsikring Pluss betales årlig. Les mer om begge forsikringene i vedlagte materiell eller på help.no. Det gjøres oppmerksom på at boligkjøperforsikring kun kan tegnes av forbruker. Meglerforetaket mottar kr 4 200,-/4 600,-/5 000,- i kostnadsgodtgjørelse, avhengig av boligtype, samt et tillegg på kr 1 000,- ved salg av Boligkjøperforsikring Pluss.

Meglers vederlag

Det er avtalt provisjonsbasert vederlag tilsvarende 1,5 % av kjøpesum for gjennomføring av salgsoppgjøret. I tillegg er det avtalt at oppdragsgiver skal dekke tilretteleggingsgebyr kr 15 000,-, eiendomsregistersøk og elektronisk signering kr 900,-, oppgjørshonorar kr 5 250,-, markedsføring kr 15 900,- og visninger kr 2 000,-. Minimumsprovisjonen er avtalt til kr 45 000,-. Meglerforetaket har krav på å få dekket avtalte utlegg i henhold til oppdragsavtale. Alle beløp er inkl. mva.

Oppdragsansvarlig

Jon Ivar Jamtøy
Daglig leder/Eiendomsmegler MNEF
jon.ivar.jamtoy@aktiv.no
Tlf: 934 26 896

Oppdal Eiendomsmegling AS, Sunndalsvegen 6
7340 Oppdal
Tlf: 724 04 030

Salgsoppgavedato

29.11.2024

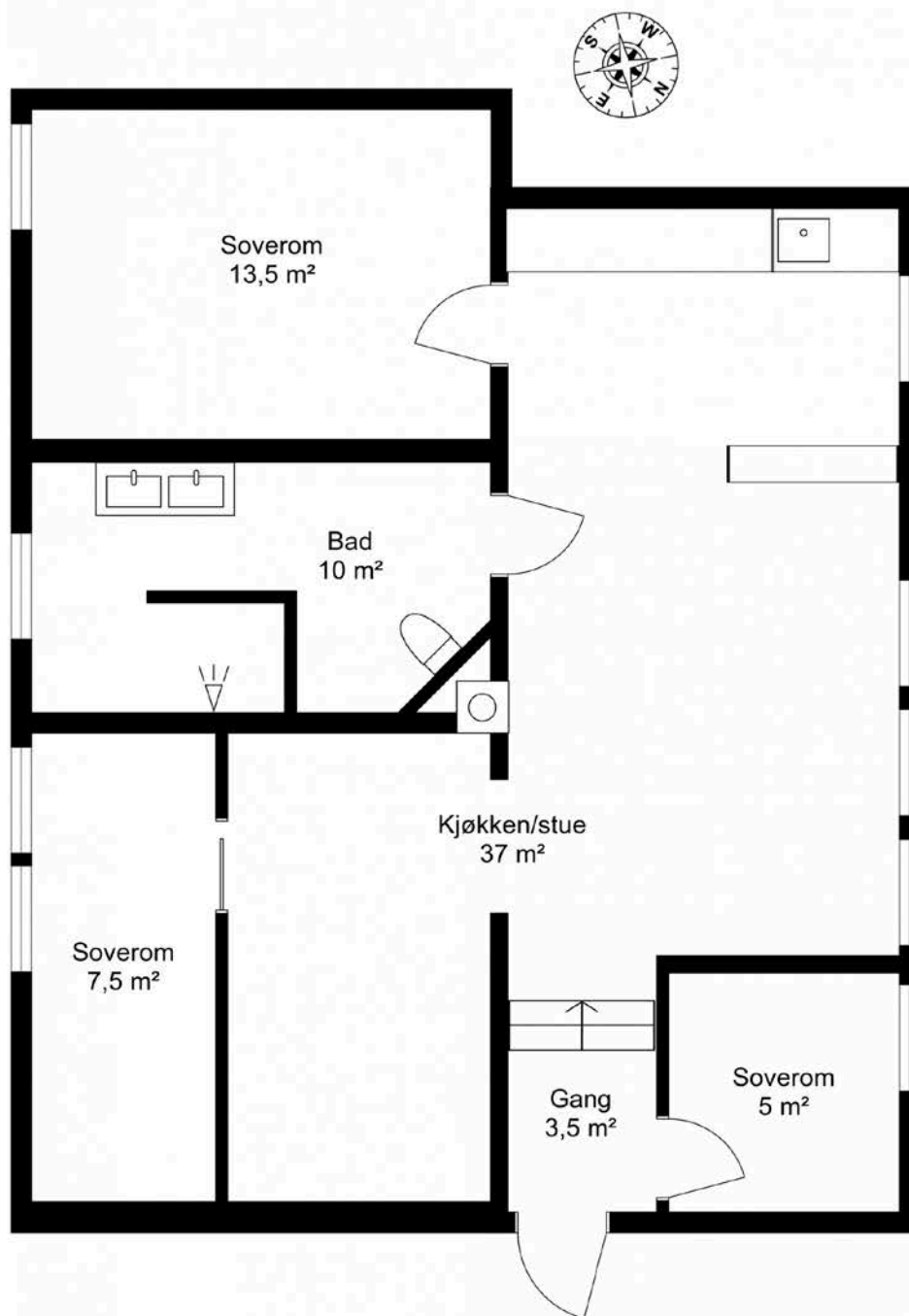


Velkommen til O. Skasliens veg 15!
Leiligheten ligger i andre etasje i Sameiet Lundhaug



Sameiet Lundhaug er et leilighetsbygg med ni boligseksjoner i Oppdal sentrum

O. Skasliens veg 15 1. Etasje



Tegningen er en planskisse og gjør ikke krav på å være korrekt i alle detaljer eller målestokk.

BRA – i er markert med hvitt på plantegningen.

BRA - e er markert med blått på plantegningen.

BRA - b er markert med gult på plantegningen.



Velkommen inn!



Leilighetens minste soverom ligger i tilknytning til entréen



Stue/spisestue og kjøkken i åpen løsning



Rommet har peisovn med glass på tre sider



Kjøkkenet har malt heltreinnredning med benkeplater i granitt





Kjøkken med inngang til hovedsoverom



Fra kjøkken mot spisestue/stue



Hovedsoverom på hele 13,5 m²





Kjøkken og spisestue har innfelte spotter i himling



Lun sofakrok i stue med skyvedør mot det tredje soverommet



Leilighetens tredje soverom er 7,5 m²



Fra soverom mot stue





Nyoppusset, helfisest bad med sone for vaskesøyle



Badet har stor dusjnise



Innredning med dobbel heldekkende servant, skuffer, høyskap, speilskap og belysning



Velkommen til visning i O. Skasliens veg 15 og Sameiet Lundhaug!

Vedlegg

EGENERKLÆRINGSSKJEMA

Til orientering vil dette skjema være en del av salgsoppgaven

Meglerfirma	
Aktiv EM Oppdal	
Oppdragsnr.	
1703240091	
Selger 1 navn	
Robert Hoel	
Gateadresse	
O. Skasliens veg 15	
Poststed	Postnr
OPPDAL	7340
Er det dødsbo?	
<input checked="" type="checkbox"/> Nei <input type="checkbox"/> Ja	
Avdødes navn	
Er det salg ved fullmakt?	
<input checked="" type="checkbox"/> Nei <input type="checkbox"/> Ja	
Hjemmelshavers navn	
Har du kjennskap til eiendommen?	
<input type="checkbox"/> Nei <input checked="" type="checkbox"/> Ja	
Når kjøpte du boligen?	
År	2021
Hvor lenge har du eid boligen?	
Antall år	3
Antall måneder	3
Har du bodd i boligen siste 12 måneder?	
<input checked="" type="checkbox"/> Nei <input type="checkbox"/> Ja	
I hvilket forsikringselskap har du tegnet villa/husforsikring?	
Forsikringselskap	Eika
Polise/avtalenr.	6789586

Document reference: 1703240091

Spørsmål for alle typer eiendommer

- 1 Kjenner du til om det er/har vært feil tilknyttet våtrommene, f.eks. sprekker, lekkasje, råte, lukt eller soppkader?
- Nei Ja

Initialer selger: RH

1

2 Kjenner du til om det er utført arbeid på bad/våtrom?

Svar	Ja, kun av faglært
Beskrivelse	Totalrenovering ferdig vår/sommer 2024
Arbeid utført av	Geir j. Dahle AS

2.1 Ble tettesjikt/membran/sluk oppgradert/fornyhet?

Nei Ja

Beskrivelse	Geir J. Dahle AS
-------------	------------------

2.2 Er arbeidet byggemeldt?

Nei Ja

3 Kjenner du til om det er/har vært tilbakeslag av avløpsvann i sluk eller lignende?

Nei Ja

4 Kjenner du til feil eller om har vært utført arbeid/kontroll på vann/avløp?

Svar	Nei
------	-----

5 Kjenner du til om det er/har vært problemer med drenering, fuktinnslag, øvrig fukt eller fuktmerker i underetasje/kjeller?

Nei Ja

6 Kjenner du til om det er/har vært utettheter i terrasse/garasje/tak/fasade?

Nei Ja

7 Kjenner du til om det er/har vært problemer med ildsted/skorstein/pipe f.eks. dårlig trekk, sprekker, pålegg, fyringsforbud eller lignende?

Nei Ja

8 Kjenner du til om det er/har vært f.eks. sprekker i mur, skjeve gulv eller lignende?

Nei Ja

Beskrivelse	Noe avvik på gulv, avrettet og lagt nytt gulv 2024
-------------	--

9 Kjenner du til om det er/har vært sopp/råteskader/insekter/skadedyr på eiendommen som rotter, mus, maur eller lignende?

Nei Ja

10 Kjenner du til om det er/har vært skjeggkre i boligen?

Nei Ja

11 Kjenner du til om det er/har vært utført arbeid på el-anlegget eller andre installasjoner (f.eks. oljetank, sentralfyr, ventilasjon)?

Svar	Ja, kun av faglært
Beskrivelse	El-kontroll på hele leiligheten og byttet og fikset alt som hadde behov 2024.
Arbeid utført av	Nyvold installasjon

11.1 Foreligger det samsvarserklæring (i henhold til forskrift om elektriske lavspenningsanlegg)?

Nei Ja

12 Kjenner du til om det er utført kontroll av el-anlegget og/eller andre installasjoner (f.eks. oljetank, sentralfyr, ventilasjon)?

Nei Ja

Beskrivelse	Kontroll utført av Nyvold installasjon
-------------	--

13 Har du ladeanlegg/ladeboks for elbil i dag?

Nei Ja

14 Kjenner du til om ufaglærte har utført arbeid som normalt bør utføres av faglærte, utover det som er nevnt tidligere (f.eks. drenering, murerarbeid, tømmerarbeid etc)?

Nei Ja

15 Er det nedgravd oljetank på eiendommen?

Nei Ja

16 Kjenner du til om det har vært utført arbeid på terrasse/garasje/tak/fasade?

Svar

Nei

17 Selges eiendommen med utleiedel, leilighet, hybel eller tilsvarende?

Nei Ja

18 Kjenner du til om det er innredet/bruksendret/bygget ut i kjeller eller loft eller andre deler av boligen?

Nei Ja

19 Kjenner du til forslag eller vedtatte reguleringsplaner, andre planer, nabovarsel eller offentlige vedtak som kan medføre endringer i bruken av eiendommen eller av dens omgivelser?

Nei Ja

20 Kjenner du til om det foreligger påbud/heftelser/krav/manglende tillatelser vedrørende eiendommen?

Nei Ja

Beskrivelse

Normal pant hos bank på leiligheten

21 Er det foretatt radonmåling?

Nei Ja

22 Kjenner du til manglende brukstillatelse eller ferdigattest?

Nei Ja

23 Kjenner du til om det foreligger skaderapporter/ tilstandsvurderinger eller utførte målinger?

Nei Ja

24 Er det andre forhold av betydning ved eiendommen som kan være relevant for kjøper å vite om (f.eks. rasfare, tinglyste forhold eller private avtaler)?

Nei Ja

Spørsmål for bolig i sameie/borettslag/boligaksjeselskap:

25 Kjenner du til om sameiet/laget/selskapet er involvert i tvister av noe slag?

Nei Ja

26 Kjenner du til vedtak/forslag til vedtak om forhold vedr. eiendommen som kan medføre økte felleskostnader/økt fellesgjeld?

Nei Ja

27 Kjenner du til om det er/har vært sopp/råteskader/insekter/skadedyr i sameiet/laget/selskapet (fellesareal eller i andre boliger) som rotter, mus, maur eller lignende?

Nei Ja

28 Kjenner du til om det er/har vært skjeggkre i sameiet/laget/selskapet (fellesareal eller i andre boliger)?

Nei Ja

Tilleggs kommentar

Jeg bekrefter at opplysningene er gitt etter beste skjønn. Jeg er kjent med at dersom jeg har gitt ufullstendige, uriktige eller misvisende opplysninger om eiendommen, vil forsikringsselskapet kunne søke hel eller delvis regress for sine utbetalinger eller redusere sitt ansvar helt eller delvis, jfr. vilkår for boligselgerforsikring punkt 7.1 og forsikringsavtaleloven kapittel 4.

Jeg er orientert om mitt mulige ansvar som selger etter avhendingsloven, eventuelt etter kjøpsloven (aksjeboliger), og om forsikringsgiver sitt boligselgerforsikringstilbud.

Jeg er klar over at avtale om forsikring er bindende. Jeg er også klar over at premietilbudet først kan påberopes når boligen er solgt (budaksept). Premietilbudet som er gitt av megler er bindende for forsikringsgiver i 6 – seks – måneder fra oppdragsinngåelse med megler.

Etter dette vil premien og forsikringsvilkårene kunne justeres. Når premietilbudet ikke lenger er bindende for forsikringsselskapet må egenerklæringsskjemaet signeres på nytt og eventuelle endringer påføres. Det vil da være forsikringspremien og forsikringsvilkårene på ny signeringsdato som legges til grunn.

Det kan ikke tegnes boligselgerforsikring ved følgende salg:

- mellom ektefeller eller slektninger i rett oppstigende eller nedstigenede linje, søsken, eller
- mellom personer som bor eller har bodd på boligeiendommen og/eller
- når salget skjer som ledd i sikredes næringsvirksomhet/er en næringsseiendom
- etter at boligeiendommen er lagt ut for salg.
- ved salg av helårs- og fritidsbolig er det krav til at det foreligger tilstandsrapport i henhold til Forskrift til avhendingslova (tryggere bolighandel).

Forsikringsselskapet kan ved skriftlig samtykke akseptere tegning av forsikring også i ovennevnte tilfeller.

Dersom forsikringsselskapet ikke har gitt skriftlig samtykke, kan erstatningen bortfalle.





Ved oppgjørsoppdrag trer forsikringen i kraft når kontrakten er signert av begge parter, begrenset til siste 12 måneder før overtakelse.

Forøvrig oppfordrer selger potensielle kjøpere til å undersøke eiendommen grundig, jf avhendingsloven § 3-10 og kjøpsloven § 20 (aksjeboliger).

Gyldig forsikring forutsetter at det for helårs- og fritidsbolig foreligger tilstandsrapport som er i henhold til Forskrift til avhendingslova (tryggere bolighandel).

- Jeg ønsker boligselgerforsikring, og bekrefter å ha mottatt og lest forsikringsvilkårene og informasjonsbrosjyre til selger i forbindelse med kjøp av boligselgerforsikring. Forsikringen trer i kraft på det tidspunkt det foreligger en budaksept mellom partene, begrenset til tolv måneder før overtakelse. Ved oppgjørsoppdrag trer forsikringen i kraft når kontrakten er signert av begge parter, begrenset til siste 12 måneder før overtakelse. Jeg bekrefter med dette at eiendommen ikke er en næringsseiendom, at den ikke selges som ledd i næringsvirksomhet eller mellom ektefeller eller slektninger i rett oppstigende eller nedstigende linje, søsken, eller mellom personer som bor eller har bodd på boligeiendommen. Gyldig forsikring forutsetter at det for helårs- og fritidsbolig foreligger tilstandsrapport som er i henhold til Forskrift til avhendingslova (tryggere bolighandel). Forsikringen er ugyldig dersom den tegnes i strid med forsikringsvilkårene. Jeg er innforstått med at eiendomsmegleren ikke har fullmakt til å gjøre unntak fra ovennevnte begrensninger. Jeg er oppmerksom på at 8% av total forsikringskostnader honorar til Söderberg & Partners.
- Jeg ønsker ikke boligselgerforsikring, men megler har tilbudt meg å kjøpe slik forsikring.
- Jeg kan ikke kjøpe boligselgerforsikring ihht vilkår.

Tilstandsrapport

-  Boligbygg med flere boenheter
-  O. Skasliens veg 15, 7340 OPPDAL
-  OPPDAL kommune
-  # gnr. 280, bnr. 273, snr. 7

Sum areal alle bygg: BRA: 87 m² BRA-i: 81 m²



Befaringsdato: 23.09.2024

Rapportdato: 28.11.2024

Oppdragsnr.: 11741-1453

Referansenummer: SX3450

Autorisert foretak: Midt Norsk Takst AS

Sertifisert Takstingeniør: Tor Gunnar Uv

Vår ref:



Rapporten kan brukes i inntil ett år etter befaringsdatoen, og kan ikke gjenbrukes ved flere boligsalg i denne perioden. For eiendomsoverdragelser fra 1.1.2024, må selger sørge for at areal i rapporten er oppdatert og følger ny bransjestandard for areal. Skjer det endringer, oppstår skader også videre på boligen, bør du som selger be om oppdatert rapport.

Norsk takst

Norsk takst er bransjeorganisasjonen for landets bygningssakkyndige og takstforetak, med om lag 1400 sertifiserte medlemmer fordelt på omtrent 1000 bedrifter. I boligomsetningen regnes takstrapportene som et helt avgjørende element i den informasjonen som gjøres tilgjengelig for kjøper. Årlig leverer medlemmene rundt 120.000 slike takster. Det gir unik oversikt over norske boliger, og bidrar til at alle oppdrag kan utføres med utgangspunkt i erfaringsbasert kvalitet.



Det stilles høye krav til utdanning, sertifisering og yrkesetikk. Norsk takst er opptatt av at boligomsetningen skal være trygg, og legger vekt på å opptre uavhengig av andre bransjeaktører. Bygningssakkyndige fakturerer sine tjenester uten hensyn til hvilken pris som oppnås, og skal heller ikke på annen måte ha noen egeninteresse knyttet til handelen.

Uavhengighet og god fagkunnskap har over tid bygget troverdighet og tillit. Både selger og kjøper skal kunne stole på bygningssakkyndiges vurderinger. For tilfeller der det likevel skulle oppstå misnøye med utført arbeid, har vi sammen med Forbrukerrådet etablert en klagenemnd.

Norsk takst har en sentral rolle i utviklingen av norske standarder, regler og profesjonsprinsipper, og representerer bransjen i alle relevante internasjonale fora. Dette sikrer at norske bygningssakkyndige tidlig kan tilpasse seg krav og bransjetrender fra utlandet, samtidig som takseringsfaget får en norsk stemme på verdensbasis. Organisasjonen bidrar i næringspolitisk sammenheng, og har vært en pådriver for å sikre at lover og regler gir trygghet for forbrukerne i boligomsetningen.

MIDT NORSK TAKST AS

Vi er et takstfirma med kontor i Oppdal, Rennebu, Tynset og Heim Kommune.

Firmaet ble startet av 3 erfarne takstingeniører i 2022.

Midt Norsk Takst sitt mål er at det skal falle naturlig inn og bestille tjenester på grunn av kompetanse og leveringsdyktighet.

Med mange års erfaring fra bygg og anleggsbransjen innehar firmaet en solid kompetanse hva angår bygningsmessige forhold.

Firmaet skal være en foretrukken part i alle tenkelig oppdrag tilknyttet de tjenester de leverer.

Forretningsområdet er Trøndelag, Møre og Romsdal og Innlandet.



Rapportansvarlig



Tor Gunnar Uv

Uavhengig Takstingeniør

tor@mntakst.no

934 29 338



Dette trenger du å vite om tilstandsrapporten



Hva er en tilstandsrapport?

En tilstandsrapport beskriver synlige skader/avvik eller tegn på skader/avvik på boligen. Rapporten fremhever vanligvis ikke positive egenskaper ved boligen.



Hva vurderer en bygningsakkyndig?

Den bygningsakkyndige vurderer boligen ut fra hva man kan forvente av en bygning av samme alder og type. Vurderingen gjøres som regel mot hvordan det var vanlig å bygge og regler som gjaldt da boligen ble oppført (søknadstidspunktet). Forhold som er vanlige for bygningens alder, slik som slitasje etter normal bruk regnes ikke som avvik.



Hva inneholder tilstandsrapporten?

Den bygningsakkyndige undersøker rom og bygningsdeler slik det kommer frem av [Forskrift til avhendingsloven](#). Tilstandsrapporten inneholder bare avvik som den bygningsakkyndige kan se eller kontrollere med enkle hjelpemidler. Det gjøres ikke nærmere undersøkelser slik som åpning av vegger eller andre bygningsdeler. I vegg mot våtrom og rom under terreng kan det borres et hull for å gjøre enkle undersøkelser slik som fuktøk.

Når du kjøper en brukt bolig

Når du kjøper en brukt bolig, er det viktig å være oppmerksom på at dette ikke kan sammenlignes med å kjøpe en ny bolig. Måten boligen ble bygget på kan være annerledes enn i dag. Bygninger svekkes over tid, og utsettes for slitasje blant annet på grunn av bruk og vær og vind. Mange boliger fornyes helt eller delvis, noen i flere omganger, eller det oppføres tilbygg. Særlig for boliger som er pusset opp eller endret, er det viktig å merke seg at fornyelse av overflater ikke nødvendigvis betyr at bygningsdeler under er forbedret.

Vurdering mot byggeår

Den bygningsakkyndige vil vurdere boligen mot hvordan det var vanlig å bygge og regler som gjaldt da bygningen ble oppført (søknadstidspunktet). Den bygningsakkyndige ser etter avvik som har betydning for og som reduserer boligens funksjon og verdi, og som kommer frem av Forskrift til avhendingslova. Noen rom og bygningsdeler slik som bad og vaskeom, og forhold som gjelder sikkerhet mot brann, rekkverk og trapper osv., vil den bygningsakkyndige vurdere mot dagens regelverk. Etter dagens regelverk vil disse kunne få en tilstandsgrad 2 eller 3 uten at det nødvendigvis er krav om at avviket må utbedres.

Tilstandsrapporten beskriver ikke hele boligen

BYGNINGSSAKKYNDIGE SER FOR EKSEMPEL IKKE PÅ (MED MINDRE BYGNINGSDELEN ER NEVNT I RAPPORTEN)

- vanlig slitasje og normal vedlikeholdstilstand
- bagatellmessige forhold som ikke påvirker bygningens bruk eller verdi vesentlig
- etasjeskillere
- tilleggsbygg slik som garasje, bod, anneks, naust også videre
- utvendige trapper
- støttemurer
- skjulte installasjoner
- installasjoner utenfor bygningen
- full funksjonstesting av el- og VVS-installasjoner
- geologiske forhold og bygningens plassering på grunnen
- bygningens planløsning
- bygningens innredning
- løspore slik som hvitevarer
- utendørs svømmebasseng og pumpeanlegg
- bygningens estetikk og arkitektur
- bygningens lovlighet (bortsett fra bruksendringer, brannceller og forhold som åpenbart kan påvirke helse, miljø og sikkerhet)
- fellesarealer (med mindre boligeier har vedlikeholdsplikt for fellesarealer og dette er kjent for bygningsakkyndig, eller fellesarealet har en særlig tilknytning til boligen).

© iVerdi 2023 © Norsk takst 2023

Malen til denne rapporten, inkludert standardtekstene fra Norsk takst, er vernet etter åndsverkloven og kan kun benyttes av medlemsforetakene i Norsk takst og av takstingeniører som er sertifisert i slikt foretak, samt av kunder hos iVerdi og studenter hos NEAK. For andre aktører er eksemplarframstilling av malen og standardtekster, som utskrift og annen kopiering til bruk som grunnlag for tilsvarende rapporter, bare tillatt når det er hjemlet i lov (kopiering til privat bruk, sitat o.l.) eller avtale med Norsk Takst ([Forside](#)) eller iVerdi ([Hjem-iVerdi](#)).

Utnyttelse i strid med lov eller avtale kan medføre erstatnings- og straffeansvar.

Dette trenger du å vite om tilstandsrapporten

Tilstanden vurderes med ulike tilstandsgrader

Tilstanden gir uttrykk for en gitt forventet tilstand, blant annet vurdert ut fra alder og normal bruk. Ved Tilstandsgrad 0 (TG0) og Tilstandsgrad 1 (TG1) gir den bygningsakkyndige normalt ingen begrunnelse for valg av tilstandsgrad. Grunnen er at bygningen eller bygningsdelen da bare har normal slitasje. Ved skjulte konstruksjoner kan alder alene avgjøre tilstandsgrad. Når bygningsakkyndige anbefaler tiltak, for eksempel utbedringer, må brukeren av rapporten vurdere om tiltakene er nødvendige og lønnsomme.

Når den bygningsakkyndige velger tilstandsgrad, baseres vurderingen på faste kriterier som følger av gjeldende bransjestandard for Teknisk tilstandsanalyse ved omsetning av bolig og Forskrift til avhendingslova.



TILSTANDSGRAD 0, TG0: INGEN AVVIK

Bygningsdelen skal være tilnærmet ny, ikke vise tegn på slitasje og det skal være lagt frem dokumentasjon på faglig god utførelse. Det er ingen merknader til delen.



TILSTANDSGRAD 1, TG1: MINDRE AVVIK

Bygningsdelen skal bare ha normal slitasje, og strakstiltak skal ikke anses som nødvendig. Graden kan også brukes når delen er ny, men der dokumentasjon på faglig god utførelse mangler.



TILSTANDSGRAD 2, TG2: VESENTLIGE AVVIK OG MINDRE AVVIK SOM ETTER NS 3600 GIR TG 2

Bygningsdelen skal enten ha feil utførelse, en skade eller symptomer på skade, sterk slitasje eller nedsatt funksjon. Graden gis når bygningsdelen trenger vedlikehold eller tiltak i nær fremtid. Graden skal også brukes når delen er gammel og det er grunn til å varsle om faren for skader på grunn av alderen, eller når det er grunn til å overvåke delen spesielt på grunn av fare for større skader eller følgeskader.

Ved avvik som ikke krever umiddelbare tiltak (ingen umiddelbar kostnad) så blir TG2 markert med en lysere farge.



TILSTANDSGRAD 3, TG3: STORE ELLER ALVORLIGE AVVIK

Denne tilstandsgraden brukes ved kraftige tegn på forhold som man må regne med trenger utbedring straks eller innen kort tid. Det er påvist funksjonssvikt eller sammenbrudd.



IKKE UNDERSØKT/IKKE TILGJENGELIG FOR UNDERSØKELSE

Det kan være avvik/skader som ikke er avdekket.

Hva er et anslag på utbedringskostnad?

Hva det vil koste å utbedre rom eller bygningsdeler, er et forsiktig anslag basert på nåværende kvalitet, registrert avvik og angitte tiltak i rapporten. Anslaget er gitt på generelt grunnlag og må ikke forveksles med et pristilbud fra en håndverker. Det kan foreligge avvik og tiltak som ikke kommer frem av rapporten. Utbedringskostnad avhenger blant annet av personlige valg av og markedspris på materialer og tjenesteyter.

I rapporten skal det settes anslag for utbedringskostnad for TG3, og slikt anslag kan også gis ved TG2.



Ingen umiddelbare kostnader



Tiltak under kr 10 000



Tiltak mellom kr 10 000 - 50 000



Tiltak mellom kr 50 000 - 100 000



Tiltak mellom kr 100 000 - 300 000



Tiltak over kr 300 000

Beskrivelse av eiendommen

Det er foretatt en oppgradering av bad, elektrisk anlegg og overflater i 2024, ellers er bygningsdelene i hovedsak fra ca 2003. Leiligheten fremstår generelt i god stand men enkelte avvik registreres. Det bemerkes at pipe ikke har 4 synlige sider, noe som er et krav på teglstenspiper. En kontroll av pipe/ildsted anbefales. Det registreres noen skjevheter i gulv i ene soverom og i tilstøtende stue. Dette må til en viss grad sies å være normalt i eldre boliger da det ikke var samme krav til dimensjonering og planhet ved byggeåret. På badet er fall til sluket utenfor dusjsone mindre enn kravet på minimum 15mm fra topp slukrist til topp synlig membran ved dørterskel. (målt 12 mm) Dette vurderes å ikke ha noen praktisk betydning ved normal bruk, men ved en eventuell lekkasje fra wc eller vaskemaskin er det en liten mulighet for at lekkasjevann kan avrenne tilstøtende rom. Det må påses at silikonefuge ved dør/dørlist er til en hver tid er inntakt. Oppdal VVS har foretatt en kontroll av vann og avløp og utbedret enkelte mindre avvik etter befaringsdagen. Ut over dette og for nærmere opplysninger henvises til punkter i rapporten.

Boligbygg med flere boenheter

UTVENDIG

[Gå til side](#)

Bygningen har malte trevinduer med 2-lags glass. Vinduer med synlig datostempling var datert 2003-2013. Det opplyses at ingen vinduer er eldre enn 2003. Vinduene fremstår med normal slitasje og funksjon. Leiligheten har glatt og malt brannhemmende dør ut til fellesområde. (B-30 dør) Døren fremstår med normal funksjon

INNVEDIG

[Gå til side](#)

Innvendig er det gulv med laminat. Veggene har malt trepanel og malte plater. Innvendige tak har malt trepanel. Overflater i leiligheten fremstår i god stand. Etasjeskiller er av trebjelkelag. Det opplyses at det ikke er foretatt radonmåling i bygningen. Leiligheten har teglsteinspipe med tilkoblet vedovn i stue. Sotluke er etablert i kjeller. Innvendig har leiligheten profilerte og malte dører av nyere dato. En dør tar i karm og må justeres. Ut over dette fremstår dørene i god stand.

VÅTROM

[Gå til side](#)

Bad

Aktuell byggeforskrift er teknisk forskrift 2017. Dokumentasjon: faktura. Veggene har fliser og malte plater. Taket har panel. Vegger opplyses å være oppgradert i 2024. Gulvet er flislagt og har elektriske varmekabler. Fall mot sluk utenfor dusjsone fra gulv ved dør ble målt til 12mm. Ca 30mm høydeforskjell fra gulv ved dør og til sluk i nedsenket dusjsone. Lokalt fall mot sluk i nedsenket dusjsone. Det er plastsluk og smøremembran med dokumentert utførelse. Det er etablert sluk i dusjsone og i fremre del av rommet. Vannlås i sluket utenfor dusjsone lot seg ikke løfte ut på befaringsdagen. Dette er utbedret av rørlegger etter befaringen. Rommet har innredning med 2 nedfelte servanter, veggmontert toalett, dusjvegger/hjørne og opplegg for vaskemaskin. Wc med sisterne opplyses å være fra ca 2003. Ellers utstyr fra 2024. Det er elektrisk styrt vifte og tilluftspalte ved dørterskel. Det er også tilluft via ventilasjonsrør på vegg over wc. Hulltaking er ikke foretatt da badet er nytt fra 2024 og har dokumentert utførelse med bilder. Det er foretatt fuktsøk mot overflater uten å registrere tegn til fukt.

KJØKKEN

[Gå til side](#)

Kjøkkenet har innredning av eldre dato med profilerte fronter. Benkeplaten er av stein. Det er opplegg for oppvaskmaskin. Innredningen fremstår med normal funksjon. Det er kjøkkenventilator med avtrekk ut.

TEKNISKE INSTALLASJONER

[Gå til side](#)

Beskrivelse av eiendommen

Innvendige vannledninger er av plast (rør i rør). Det er besikket i rørskap som er etablert på bad. Det opplyses at vannrør er fra ca 2003. Stoppekran er etablert i rørskap. Rørlegger har etter befaringdagen foretatt en kontroll av vann og avløpsrør og foretatt enkelte mindre utbedringer. Synlige avløpsrør er i plast. Det opplyses at rørene er etablert en gang i tidsrommet 2000/2003. Eier opplyser at slukene er utskiftet i forbindelse med oppgradering av bad i 2024. Avløp fremstår med normal funksjon. Lufting av kloakk er ikke vurdert da dette er en bygning med flere boenheter. Boligen har naturlig ventilasjon ved ventiler i vinduer og i yttervegger. Ventilasjonen vurderes å være tilstrekkelig. Varmtvannstanken er etablert i kjeller og er på 115 liter. Berederen er ikke besikket av taksmann. Opplysninger er gitt av eier. Sikringsskap med automatsikringer er etablert i stue. Det opplyses at sikringsskapet og ledningsnett er fra ca 2000. Det er ellers foretatt omfattende rehabilitering av det elektriske anlegget i leiligheten i 2024. Det er etablert røykvarslere i leiligheten. Det er brannslukkingsapparat og brannslange i 1. etasje i trappegang.

Arealer

[Gå til side](#)

Forutsetninger og vedlegg

[Gå til side](#)

Lovlighet

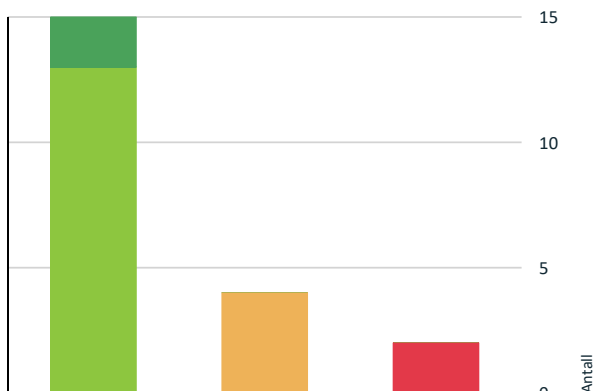
[Gå til side](#)

Boligbygg med flere boenheter

- Det foreligger godkjente og byggemeldte tegninger, men de stemmer ikke med dagens bruk
- Det er fradelte et soverom fra stue, men dette er ikke et søknadspålagt tiltak.

Sammendrag av boligens tilstand

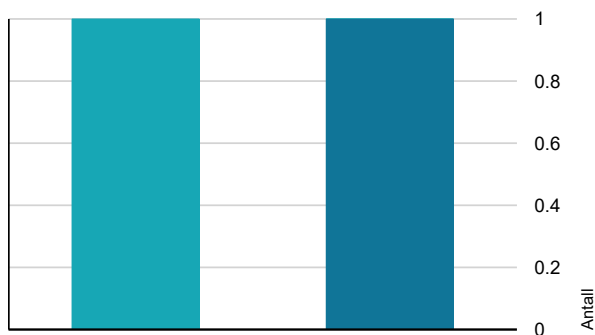
Fordeling av tilstandsgrader



- TG0: Ingen avvik
- TG1: Mindre eller moderate avvik
- TG2: Avvik som ikke krever tiltak
- TG2: Avvik som kan kreve tiltak
- TG3: Store eller alvorlige avvik
- TG IU: Konstruksjoner som ikke er undersøkt

Vil du vite mer om tilstandsgrader? Se side 4.

Anslag på utbedringskostnad



- Ingen umiddelbare kostnader
- Tiltak under kr 10 000
- Tiltak mellom kr 10 000 - 50 000
- Tiltak mellom kr 50 000 - 100 000
- Tiltak mellom kr 100 000 - 300 000
- Tiltak over kr 300 000

Hva er anslag på utbedringskostnad? Se side 4.

Spesielt for dette oppdraget/rapporten

- Det er foretatt tilstandskontroll av dører og vindu som er underlagt sameiets/ borettslagets ansvarsområde siden dette direkte påvirker leiligheten.

Det er ikke foretatt tilstandskontroll av øvrige bygningsdeler som gjelder blant annet yttervegger, takkonstruksjon, takteking, drenering, vann/avløp, grunnmur, grunn/fundamenter, felles trapper, felles kjeller, og felles loft om ikke annet er nevnt.

Oppsummering av avvik

Vil du vite mer? Se på rommet eller bygningsdelen senere i rapporten.

Boligbygg med flere boenheter

TG 3 STORE ELLER ALVORLIGE AVVIK

- Innvendig > Etasjeskille/gulv mot grunn [Gå til side](#)
- Innvendig > Pipe og ildsted [Gå til side](#)

TG 2 AVVIK SOM KAN KREVE TILTAK

- Innvendig > Radon [Gå til side](#)
- Våtrom > 2.Etasje > Bad > Overflater vegger og himling [Gå til side](#)
- Våtrom > 2.Etasje > Bad > Overflater Gulv [Gå til side](#)
- Våtrom > 2.Etasje > Bad > Sanitærutstyr og innredning [Gå til side](#)

Tilstandsrapport

BOLIGBYGG MED FLERE BOENHETER

Kommentar

Ukjent byggeår på bygning.
Ombygget til leiligheter i ca 2003.

Anvendelse

Boligformål

Standard

Normal standard

Vedlikehold

Normalt vedlikehold

Tilbygg / modernisering

2003	Modernisering	Bygningen ble ombygget til leiligheter i ca 2003.
2024	Modernisering	Leiligheten er oppgradert i 2024 med blant annet nytt bad og oppgraderte overflater. Oppgradert det elektriske anlegget.

UTVENDIG


TG 1 Vinduer

Bygningen har malte trevinduer med 2-lags glass. Vinduer med synlig datostemping var datert 2003-2013. Det opplyses at ingen vinduer er eldre enn 2003. Vinduene fremstår med normal slitasje og funksjon.



TG 1 Dører

Leiligheten har glatt og malt brannhemmende dør ut til fellesområde.
(B-30 dør) Døren fremstår med normal funksjon



INNENDIG

Tilstandsrapport

TG 1 Overflater

Innvendig er det gulv med laminat. Veggene har malt trepanel og malte plater. Innvendige tak har malt trepanel. Overflater i leiligheten fremstår i god stand.

TG 3 Etasjeskille/gulv mot grunn

Etasjeskiller er av trebjelkelag.

Vurdering av avvik:


- Målt høydeforskjell på mellom 10 - 20 mm innenfor en lengde på 2 meter. Tilstandsgrad 2 gis med bakgrunn i standardens krav til godkjente måleavvik.
- Målt høydeforskjell på over 30 mm gjennom hele rommet. Tilstandsgrad 3 gis med bakgrunn i standardens krav til godkjente måleavvik.

Det ble målt noen skjevheter i gulv spesielt i det minste soverommet mot sørøst samt i del av tilstøtende stue. I soverommet ble det målt ca 40mm skjevhet gjennom rommet. Skjevheter må til en viss grad sies å være normalt i eldre bygninger da det ikke var samme krav til dimensjoner og planer ved byggeåret. Eier opplyser at det er foretatt avretting av øvrige gulv i 2024.

Konsekvens/tiltak

- For å få tilstandsgrad 0 eller 1 må høydeforskjeller rettes opp. Det vil imidlertid sjelden være økonomisk rasjonelt som et enkeltstående tiltak i en bolig som dette. Dersom boligen en gang skal renoveres, kan man vurdere slike tiltak.

Kostnadsestimat: 10 000 - 50 000



TG 2 Radon

Det opplyses at det ikke er foretatt radonmåling i bygningen.

Vurdering av avvik:

- Radonmålinger er ikke foretatt, heller ikke andre tiltak mot radon, eiendommen ligger i et område som i NGU Radon aktsomhetskart er definert med "høy" eller "særlig høy" aktsomhetsgrad

Konsekvens/tiltak

- Andre tiltak:

Det er ikke krav til måling i egen bolig.

Skal du måle, bør du gjøre det om vinteren, siden det er da gassen blir opplagret inne i de oppvarmede husene våre.

TG 3 Pipe og ildsted

Leiligheten har teglsteinspipe med tilkoblet vedovn i stue. Sotluke er etablert i kjeller. Det opplyses at det i 2024 skal foretas en kontroll av pipeløpet, noe som er utført hvert 2. år.

Vurdering av avvik:

- Pipevanger er ikke synlige.
- Mer enn halvparten av forventet brukstid er passert på pipe.

Tilstandsrapport

Pipa har ikke 4 synlige sider, noe som er et krav på teglstenspiper uten innlagt stålrør. Pipa har passert over halvparten av forventet brukstid. Det opplyses at det ikke foreligger fyringsforbud.

Konsekvens/tiltak

- Andre tiltak:

Pipevanger bør gjøres synlig, eventuelt at det etableres stålrør i pipeløp hvor det da kun er krav til 2 synlige sider. Estimert pris er for stålrør i hele pipa og kostnaden bør deles på boenhetene som er tilknyttet pipa. Kontroll av pipa vil bli gjennomført i løpet av 2024 og eventuelle pålegg utbedres deretter.

Kostnadsestimat: 50 000 - 100 000



TG 1 Innvendige dører

Innvendig har leiligheten profilerte og malte dører av nyere dato. En dør tar i karm og må justeres. Ut over dette fremstår dørene i god stand.



VÅTROM

2. ETASJE > BAD

Generell

Aktuell byggeforskrift er teknisk forskrift 2017. Dokumentasjon: faktura.

Årstall: 2024

Kilde: Faktura e.l

2. ETASJE > BAD

TG 2 Overflater vegger og himling

Veggene har fliser og malte plater. Taket har panel. Vegger opplyses å være oppgradert i 2024.

Årstall: 2024

Kilde: Faktura e.l

Vurdering av avvik:

- Det er avvik:

Tilstandsrapport

Det er ikke innfelt list ved utvendige hjørner på vegger. Det ble ikke registrert tegn til fukt eller skader på befaringsdagen.

Konsekvens/tiltak

- Tiltak:

Det er ikke behov for tiltak.



2. ETASJE > BAD

TG 2 Overflater Gulv

Gulvet er flislagt og har elektriske varmekabler. Fall mot sluk utenfor dusjsone fra gulv ved dør ble målt til 12mm. Ca 30mm høydeforskjell fra gulv ved dør og til sluk i nedsenket dusjsone. Lokalt fall mot sluk i nedsenket dusjsone.

Årstall: 2024

Kilde: Faktura e.l

Vurdering av avvik:


- Det er mulighet for at det kan forekomme vannlekkasje på våtrommet hvor vann ikke vil gå til sluk.
- Det er påvist avvik i fallforhold til sluk i forhold til krav i forskrift på byggetidspunktet.
- Det er påvist avvik i krav til høydeforskjell/fall-løsning på våtrommet.

Det ble målt ca 11mm fall mot sluk i fremre del av badet fra gulv ved dør. Det er krav om minimum 15mm høydeforskjell fra høyeste punkt synlig membran ved dørterskel og til topp slukrist. Dette er ikke noe problem ved vanlig bruk av rommet, men ved en eventuell, lekkasje fra wc vil det kunne være en mulighet for at lekkasjevann kan avrenne tilstøtende rom ved dørterskel. Det er lokalt fall til sluk i nedsenket dusjsone. Høydeforskjell mellom dette sluket og gulv ved dørterskel er ca 30mm.

Konsekvens/tiltak

- Andre tiltak:

Det må påses at silikonfuge ved dørterskel til en hver tid er inntakt.



2. ETASJE > BAD


TG 1 Sluk, membran og tettesjikt

Det er plastsluk og smøremembran med dokumentert utførelse. Det er etablert sluk i dusjsone og i fremre del av rommet. Vannlås i sluket utenfor dusjsone lot seg ikke løfte ut på befaringsdagen. Dette er utbedret av rørlegger etter befaringen.

Årstall: 2024

Kilde: Eier

Tilstandsrapport



2. ETASJE > BAD

Sanitærutstyr og innredning

Rommet har innredning med 2 nedfelte servanter, veggmontert toalett, dusjvegger/hjørne og opplegg for vaskemaskin. Wc med sisterne opplyses å være fra ca 2003. Ellers utstyr fra 2024.

Vurdering av avvik:

- Det er ikke påvist tilfredsstillende løsning for å synliggjøre lekkasje fra innebygget sisterne.

Det er ikke etablert spalte for synliggjøring av lekkasje fra innebygget sisterne.

Konsekvens/tiltak

- Ved implementering av innebygget sisterne var det ikke krav om lekkasjesikring, konstruksjonen bør jevnlig observeres.



2. ETASJE > BAD

Ventilasjon

Det er elektrisk styrt vifte og tilluftspalte ved dørterskel. Det er også tilluft via ventilasjonsrør på vegg over wc.

Årstall: 2024

Kilde: Eier

Tilstandsrapport



2. ETASJE > BAD

Tilleggende konstruksjoner våtrom

Hulltaking er ikke foretatt da badet er nytt fra 2024 og har dokumentert utførelse med bilder. Det er foretatt fuktsøk mot overflater uten å registrere tegn til fukt.



KJØKKEN

2. ETASJE > STUE/KJØKKEN

Overflater og innredning

Kjøkkenet har innredning av eldre dato med profilerte fronter. Benkeplaten er av stein. Det er opplegg for oppvaskmaskin. Innredningen fremstår med normal funksjon.



2. ETASJE > STUE/KJØKKEN

Avtrekk

Tilstandsrapport

Det er kjøkkenventilator med avtrekk ut. Ventilatoren fremstår med normal funksjon.

TEKNISKE INSTALLASJONER

TG 1 Vannledninger

Innvendige vannledninger er av plast (rør i rør). Det er besiktiget i rørskap som er etablert på bad. Det opplyses at vannrør er fra ca 2003. Stoppekran er etablert i rørskap. Rørlegger har etter befaringsdagen foretatt en kontroll av vann og avløpsrør og foretatt enkelte mindre utbedringer.

Årstall: 2003

Kilde: Eier



TG 1 Avløpsrør

Synlige avløpsrør er i plast. Det opplyses at rørene er etablert en gang i tidsrommet 2000/2003. Eier opplyser at slukene er utskiftet i forbindelse med oppgradering av bad i 2024. Avløp fremstår med normal funksjon. Lufting av kloakk er ikke vurdert da dette er en bygning med flere boenheter.

Årstall: 2000

Kilde: Eier

TG 1 Ventilasjon

Boligen har naturlig ventilasjon ved ventiler i vinduer og i yttervegger. Ventilasjonen vurderes å være tilstrekkelig.

TG 1 Varmtvannstank

Varmtvannstanken er etablert i kjeller og er på 115 liter. Berederen er ikke besiktiget av takstmann. Opplysninger er gitt av eier.

Årstall: 2008

Kilde: Produksjonsår på produkt

TG 1 Elektrisk anlegg

Dette er en forenklet kontroll begrenset til de spørsmål og undersøkelser som forskrift til avhendingslova (tryggere bolighandel) § 2-18 inneholder. Dette kan ikke sammenlignes med en kontroll utført av offentlig myndighet (Det lokale eltilsyn) eller registrert elektrovirksomhet, og en bygningssakkyndig har verken kompetanse eller lov til å foreta en slik kontroll.

Tilstandsgraden er vurdert ut fra den forenklete og begrensede kontrollen som forskriften inneholder. El-anlegget kan ha feil og mangler som en slik forenklet undersøkelse ikke vil avdekke. Vær derfor oppmerksom på denne risikoen, og søk videre veiledning eller få en fullstendig kontroll utført av registrert elektrovirksomhet.

Tilstandsrapport

Sikringsskap med automatsikringer er etablert i stue. Det opplyses at sikringsskapet og ledningsnett er fra ca 2000. Det er ellers foretatt omfattende rehabilitering av det elektriske anlegget i leiligheten i 2024.

1. Foreligger det eltilsynsrapport de siste 5 år, og det er ikke foretatt arbeid på anlegget etter denne, utenom retting av eventuelle avvik i eltilsynsrapport (dvs en el-tilsynsrapport uten avvik)?

Ja

Inntak og sikringsskap

2. Foreta en helhetsvurdering av det elektriske anlegget, dets alder, allmenne tilstand og fare for liv og helse. Bør det elektriske anlegget ha en utvidet el-kontroll?

Nei

Generell kommentar

Det elektriske anlegget er kontrollert og feil utbedret i 2024. Henviser til Nyvoll Installasjon og eier ved spørsmål.



Branntekniske forhold

Dette er en forenklet kontroll begrenset til de spørsmål som fremkommer under. Tilstandsgraden er basert på retningslinjer til disse spørsmålene i bransjestandarden NS3600. Dette kan ikke sammenlignes med en fullstendig kontroll av branntekniske forhold av offentlig myndighet, eller en vurdering av boligens branntekniske forhold eller prosjektering fra en rådgiver med spesialkompetanse. En bygnings sakkyndig har verken kompetanse til å gi slik veiledning eller lov til å foreta en slik kontroll.

Tilstandsgraden er vurdert ut fra den forenklete og begrensede kontrollen. Det kan være feil og mangler om branntekniske forhold som en slik forenklet undersøkelse ikke vil avdekke. Vær derfor oppmerksom på denne risikoen, og søk videre veiledning eller rådgivning.

Det er etablert røykvarslere i leiligheten. Det er brannslukkingsapparat og brannslange i 1. etasje i trappegang.

1. Er det mangler for brannslukningsutstyr i boligen iht. forskriftskrav på søknadstidspunktet, men minst Byggeforskrift 1985?

Nei Det anbefales brannslukkingsapparat i hver boenhet.

2. Er det skader på brannslukkingsutstyr eller er apparatet eldre enn 10 år?

Nei


3. Er det mangler på røykvarslere i boligen iht. forskriftskrav på søknadstidspunktet, men minst Byggeforskrift 1985?

Nei

4. Er det skader på røykvarslere?

Nei

Tilstandsrapport



Arealer, byggetegninger og brannceller

Standard gjeldende fra 01.01.2024

Arealmålinger og arealoppsett er basert på Norsk standard 3940:2023 Areal- og volum-beregninger av bygninger. Arealet gjelder for tidspunktet da boligen ble målt

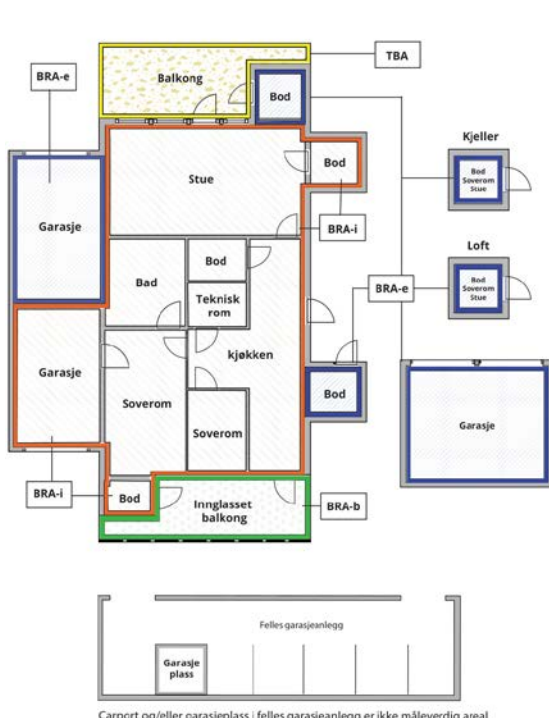
Hva er måleverdig areal?

Arealet i rommet må ha minst 1,90 m fri høyde over gulvet og minst bredde på 0,60 m. Et loft med skråtak vil for eksempel bare få registrert målbart areal der høyden er minst 1,90 m og bredden minst 0,60 m. Rommet må ha dør eller luke, og gangbart gulv.

Hva er bruksareal?

BRA = BRA-i + BRA-e + BRA-b

Bruksarealet for bygningen er bruttoarealet minus arealet som opptas av yttervegger.



Carport og/eller garasje plass i felles garasjeanlegg er ikke måleverdig areal

Internt bruksareal (BRA-i)	Arealet innenfor boenheten(e)
Eksternt bruksareal (BRA-e)	Arealet av alle rom utenfor boenheten(e) og som tilhører denne, slik som for eksempel bod
Innglasset balkong mv (BRA-b)	Arealet av innglasset balkong, veranda eller altan når denne er tilknyttet boenheten(e)
Terrasse- og balkongareal (TBA)	Arealet av terrasser, åpne balkonger og åpen altan tilknyttet boenheten(e)

Gulvareal (GUA)
Er sum av BRA (bruksareal) og ALH (areal med lav takhøyde).

Arealet med lav takhøyde (ALH) er ikke måleverdig areal, som skyldes skråtak og lav himlingshøyde.

GUA kan opplyses i markedsføring der det er aktuelt for den konkrete boligen og kun sammen med BRA-i, for eksempel der gulvflaten har en verdi og har funksjon ved møblering og bruk av rommene. Ikke innredet areal som kaldloft, måles og oppgis normalt ikke.

Arealet kan ikke alltid fastsettes nøyaktig

Areal kan være komplisert eller umulig å måle opp nøyaktig fordi det er vanskelig å fastslå tykkelsen på innervegger, skjelheter i og utforming av bygningskonstruksjoner som karnapp, buer og vinkler som ikke er rette, åpne rom over flere etasjer og så videre.

Eiendommens markedsverdi kan ikke baseres på en matematisk beregning basert på antall kvadratmeter opplyst i rapporten. Opplysninger om areal kan altså ikke alene benyttes for å beregne eiendommens verdi.

Den bygnings sakkyndige kan avdekke eventuelle bruksendringer og avvik i branncelleinndeling

Den bygnings sakkyndige ser på byggetegninger hvis de er tilgjengelige og dette er en del av oppdraget, og vurderer bruken av boligen opp mot tegningene. Hvis den bygnings sakkyndige avdekker at en bolig ikke ser ut til å være delt opp i brannceller etter kravene i byggeteknisk forskrift på befaringstidspunktet, skal det opplyses om dette.

Reglene om bruksendring og brannceller kan være kompliserte. Søk videre faglige råd om rapporten ikke gir deg svar. Den bygnings sakkyndige kan ikke vurdere og svare på alle spørsmål, og kan heller ikke vite om kommunen kan gi unntak for kravene som gjelder. [Vil du vite mer?](#)

Om brannceller

En branncelle er hele eller avgrensede deler av en bygning hvor en brann fritt kan utvikle seg uten at den kan spre seg til andre bygninger eller andre deler av bygningen i løpet av en fastsatt tid.

Om bruksendring

Bruksendring er å endre bruken av et rom fra en tillatt bruk til en annen. Dette kan kreve søknad og tillatelse, for eksempel hvis du endrer et rom fra bod til soverom eller arbeidsrom, eller hvis du endrer en bolig til to separate boliger.

Rom for varig opphold har krav til takhøyde, romstørrelse, rømningsvei og lysforhold som må være oppfylt. Du kan søke kommunen om unntak for kravene, men kan ikke regne med å få unntak for krav som går på helse og sikkerhet, for eksempel krav til rømningsvei.

Bruksendring som krever godkjenning, og som ikke er søkt bruksendret, er ulovlig. Kommunen kan etter plan- og bygningsloven kapittel 32 forfølge overtredelser. Kommunen kan pålegge deg å avslutte den ulovlige bruken, eventuelt å rette eller tilbakeføre rommet til godkjent bruk.

Arealer

Boligbygg med flere boenheter

Ny arealstandard

Etasje	Bruksareal BRA m ²			SUM	Terrasse- og balkongareal (TBA)
	Internt bruksareal (BRA-i)	Eksternt bruksareal (BRA-e)	Innglasset balkong (BRA-b)		
Kjeller		6		6	
2.Etasje	81			81	
SUM	81	6			
SUM BRA	87				

Romfordeling

Etasje	Internt bruksareal (BRA-i)	Eksternt bruksareal (BRA-e)	Innglasset balkong (BRA-b)
Kjeller		Bod	
2.Etasje	Gang , Soverom , Stue/kjøkken , Soverom 2, Bad , Soverom 3		

Lovlighet

Byggetegninger

Det foreligger godkjente og byggemeldte tegninger, men de stemmer ikke med dagens bruk
Kommentar: Det er fradelt et soverom fra stue, men dette er ikke et søknadspliktig tiltak.

Brannceller

Er det påvist synlige tegn på avvik i branncelleinndeling ut ifra dagens byggtknisk forskrift?

Ja Nei

Nyere håndverkstjenester

Er det ifølge eier utført håndverkstjenester på boligen siste 5 år?

Kommentar: Se punkt tilbygg/modernisering.

Ja Nei

Krav for rom til varig opphold

Er det påvist avvik i forhold til rømningsvei, dagslysflate eller takhøyde?

Ja Nei

Kommentar:

Total fordeling mellom P-ROM og S-ROM

Tabellen under viser fordelingen av P-ROM og S-ROM etter veiledningen til NS 3940: 2012. Dette er til informasjon og til sammenligning. Tallene er omtrentlige, kan avvike fra faktiske målinger og er ikke juridisk bindende

	P-ROM(m2)	S-ROM(m2)
Boligbygg med flere boenheter	81	6

Befarings - og eiendomsopplysninger

Befaring

Dato	Til stede	Rolle
23.9.2024	Tor Gunnar Uv	Takstingeniør

Matrikkeldata

Kommune	gnr.	bnr.	fnr.	snr.	Areal	Kilde	Eieforhold
5021 OPPDAL	280	273		7	0 m ²	IKKE OPPGITT (Ambita)	Eiet

Adresse
O. Skasliens veg 15

Hjemmelshaver
Hoel Eiendom AS

Siste hjemmelovergang

Kjøpesum	År
72 968	2005

Kilder og vedlegg

Dokumenter

Beskrivelse	Dato	Kommentar	Status	Sider	Vedlagt
Ordrebekreftelse	20.09.2024		Fremvist	1	Nei
Egenerklæring	11.09.2024		Gjennomgått	5	Nei
Kommunal informasjon	02.10.2024		Gjennomgått	37	Nei

Tilstandsrapportens avgrensninger

STRUKTUR•REFERANSENIVÅ•TILSTANDSGRADER

• Rapporten er basert på innholds krav i Forskrift til avhendingslova (tryggere bolighandel). Formålet er å gi en tilstandsanalyse til bruk for den som bestiller og/eller i et salg til forbruker, og ikke for andre tredjeparter. Rapportens omfang, struktur, metode og begrepsbruk følger i hovedsak Norsk Standard NS 3600:2018 (Teknisk tilstandsanalyse ved omsetning av bolig), samt Takstbransjens retningslinjer ved tilstandsrapportering for boliger og Takstbransjens retningslinjer for arealmåling.

• Tilbakeholdt eller uriktig informasjon som har betydning for vurderingen, er ikke bygningssakkyndiges ansvar. Rapporten beskriver avvik, altså en tilstand som er dårligere enn referansenivået. Rapporten framhever normalt ikke positive sider ved boligen ut over det som fremgår av tilstandsgradene.

• Tilstanden angis i rapporten og gir uttrykk for en gitt forventet tilstand blant annet vurdert ut fra alder og normal bruk slik:

i) **Tilstandsgrad 0, TG0:** Ingen avvik eller skader. I tillegg må bygningsdelen være tilnærmet ny, mindre enn 5 år, og det foreligger dokumentasjon på faglig god utførelse.

ii) **Tilstandsgrad 1, TG1:** Mindre avvik. Normal slitasje. Straks tiltak ikke nødvendig. TG1 kan gis når bygningsdelen er tilnærmet ny og det ikke foreligger dokumentasjon på faglig god utførelse.

iii) **Tilstandsgrad 2, TG2:** Vesentlige avvik, og mindre avvik som etter NS 3600 gir TG 2, men som ikke nødvendigvis krever umiddelbare tiltak. I denne rapporten kan TG2 i Rapportsammendrag være inndelt i TG2 som krever tiltak og de som ikke krever umiddelbare tiltak. Konstruksjonen har normalt enten feil utførelse, en skade eller symptomer på skade, sterk slitasje eller nedsatt funksjon. Vedlikehold eller tiltak trengs i nær fremtid, det er grunn til å varsle fare for skader på grunn av alder eller overvåke spesielt på grunn av fare for større skade eller følgeskade. For skjulte konstruksjoner vil alder i seg selv være et symptom som kan gi TG2. For synlige konstruksjoner kan alder sammen med andre symptomer og momenter gi TG2. Avvik under TG2 kan gis sjablongmessig anslag.

iv) **Tilstandsgrad 3, TG3:** Store eller alvorlige avvik. Kraftige symptomer på forhold som man må regne med trenger utbedring straks eller innen kort tid. Påvist funksjonssvikt eller sammenbrudd. Avvik under TG3 skal gis sjablongmessig anslag.

v) **Tilstandsgrad TGiu:** Ikke undersøkt/ikke tilgjengelig for undersøkelse.

• Ved TG0 og TG1 gis det normalt ingen begrunnelse for valg av tilstandsgrad, fordi bygningen eller bygningsdelen da bare har normal slitasje. For anbefalte tiltak ved TG2 og TG3 må bruker av rapporten vurdere om tiltakene er nødvendige og lønnsomme. Hva det vil koste å utbedre rom eller bygningsdeler er et sjablongmessig anslag basert på registrert avvik og angitte tiltak i rapporten. Anslaget er gitt på generelt grunnlag og basert på erfaringstall i seks intervaller, og kan ikke forveksles med en konkret vurdering og tilbud fra en entreprenør eller håndverker. Det må eventuelt innhentes tilbud for en nærmere undersøkelse, og konkret og nøyaktig vurdering av utbedringskostnad. Kostnader til ikke oppdagede avvik/utbedringer/feil kan forekomme. Utbedringskostnad avhenger av personlige preferanser og markedspris på materialer og tjenesteyter.

PRESISERINGER

• Avvik vurderes ut fra tekniske forskrifter på godkjenningstidspunktet for bygget. Noen bygningsdeler vurderes

etter gjeldende teknisk forskrift på befaringstidspunktet. Dette gjelder blant annet:

i) Bad, vaskerom (våtrom)

ii) Forhold rundt brann, rømming, sikkerhet, for eksempel rekkverkshøyder/åpninger, ulovlige bruksendringer, brannceller mv.

• For skjulte konstruksjoner slik som vann og avløp uten dokumentasjon, er kvalitet og alder vurdert.

• Fastmonterte installasjoner, for eksempel innfelt belysning (downlights), demonteres ikke for å sjekke dampspæren bak. Dette av hensyn til bygningssakkyndiges kompetanse og risikoen for skade.

• Kontroll av fukt i konstruksjonen ved hulltaking i bad og vaskerom (våtrom), rom under terreng (kjelleretasje, underetasje og sokkeletasje) eller andre bygningsdeler skjer etter eiers aksept. Hulltaking av våtrom og rom under terreng kan unntaksvis unnlates, se Forskrift til Avhendingsloven.

• Kontroll av romfunksjoner for P-ROM utføres kun når det ikke foreligger godkjente og byggemeldte tegninger, eller når tegninger ikke stemmer med dagens bruk.

• Bygningssakkyndig gir en forenklet vurdering av branntekniske forhold og elektriske installasjoner i boligen dersom det er mer enn fem år siden sist boligen hadde el-tilsyn. Bygningssakkyndig kan anbefale å konsultere offentlige myndigheter eller kvalifisert elektrofaglig fagperson ved behov for grundigere undersøkelser.

TILLEGGSUNDERSØKELSER

Etter avtale kan tilstandsanalysen utvides til også å omfatte tilleggsundersøkelser utover minimumskravet i forskriften.

BEFARINGEN

Rapporten gir en vurdering av byggverk og bygningsdeler som bygningssakkyndig har observert, og som fremkommer av Forskrift til avhendingsloven. Rapporten er likevel ingen garanti for at det ikke kan finnes skjulte feil, skader og mangler. NS 3600:2018 (Teknisk tilstandsanalyse ved omsetning av bolig) har undersøkelsesnivå fra 1 til 3, der undersøkelsesnivå 1 er det laveste og baseres på visuell observasjon. Rapporten baseres på undersøkelsesnivå 1 med få unntak (våtrom og rom under terreng). I praksis betyr dette at gjennomføringen av befaringen begrenses som følger:

• Det utføres kun visuelle observasjoner på tilgjengelige flater uten fysiske inngrep (f.eks. riving).

• Flater som er skjult av snø eller på annen måte ikke er tilgjengelig eller skjult, blir ikke kontrollert. Det foretas ikke funksjonsprøving av bygningsdeler, som isolasjon, piper, ventilasjon, el. anlegg, osv.

• Det gis ingen vurdering av boligens tilbehør, hvite- og brunevarer og annet inventar. Dette gjelder også integrert tilbehør.

• Inspisering av yttertak er basert på det som er synlig, normalt på innsiden fra loftet og utvendig fra stige/bakkenivå. Befaring av tak må være sikkerhetsmessig forsvarlig for å kunne gjennomføres.

• Stikkprøvetakninger er utvalgt tilfeldig og kan innebære kontroll under overflaten med spiss redskap eller lignende.

Tilstandsrapportens avgrensninger

UTTRYKK OG DEFINISJONER

- Tilstand: Byggverkets eller bygningsdelens tekniske, funksjonelle eller estetiske status på et gitt tidspunkt.
- Symptom: Observerbart forhold som gir indikasjon på hvilken tilstand et byggverk eller en bygningsdel befinner seg i. Benyttes ved beskrivelse av avvik.
- Skadegjørere: Zoologiske eller biologiske skadegjørere, i hovedsak råte, sopp og skadedyr.
- Fuktsøk: Overflatesøk med egnet søkeutstyr (fuktindikator) eller visuelle observasjoner.
- Fuktmåling: Måling av fuktinnhold i materiale eller i bakenforliggende konstruksjon ved bruk av egnet måleutstyr (blant annet hammerelektrode og pigger).
- Utvidet fuktsøk (hulltaking): Boring av hull for inspeksjon og fuktmåling i risikoutsatte konstruksjoner, primært i tilstøtende vegger til bad, utforede kjellervegger og eventuelt i oppforede kjellergulv.
- Normal slitasjegrad: Forventet nedsliting av materiale i overflaten som er basert på enkle visuelle observasjoner. Kan vurderes sammen med bygningsdelens alder.
- Forventet gjenværende brukstid: Anslått tid et byggverk eller en del av et byggverk fortsatt vil være tjenlig for sitt formål (NS3600, Termer og definisjoner punkt 3.9)

AREALBEREGNING FOR BOENHETER

- Areal fastsettes etter Forskrift til avhendingsloven og Norsk Standard 3940 Areal- og volum-beregninger av bygninger fra 2023.
- Areal oppgis i hele kvadratmeter i rapporten, og gjelder for det tidspunkt oppmålingen fant sted.
- Bruksareal (BRA) er det måleverdige arealet som er innenfor omsluttete vegger målt i gulvhøyde (bruttoareal minus arealet som opptas av yttervegger). I tillegg til gulvhøyde gjelder regler om fri bredde for at arealet skal være måleverdig, med betydning for BRA av for eksempel loft med skråtak. BRA består av internt bruksareal (BRA-i), eksternt bruksareal (BRA-e) og innglasset balkong mv (BRA-b). Terrasse- og balkongareal (TBA) opplyses der tilstandsrapporten skal benyttes i boligomsetningen og der det er aktuelt. I tillegg kan gulvareal (GUA) og areal med lav takhøyde (ALH) opplyses sammen med BRA der det er aktuelt og en del av oppdraget. Rom skal ha atkomst og gangbart gulv for å kunne regnes som BRA/måleverdig areal.
- Arealet måles og oppgis dersom arealet oppfyller krav til måleverdighet, slik som at arealet må ha minst en bredde på 0,6m og minst en høyde på 1,9 m osv. Et rom kan være i strid med teknisk forskrift og mangle godkjennelse hos kommunen for den aktuelle bruken, uten at dette får betydning for om arealet måles og oppgis i tilstandsrapporten. Når arealet måles tas det ikke hensyn til om arealet er lovlig oppført eller om bruken er lovlig, bruksendringer, lysforhold eller andre sikkerhetsmangler.
- Eiendommens markedsverdi kan ikke baseres på en rent matematisk beregning i forhold til antall kvadratmeter opplyst i rapporten. Opplysninger om areal kan altså ikke alene benyttes for beregning av eiendommens verdi.

• Rom som ligger utenfor boenheten, men som eier har påvist og/eller opplyst at tilhører boenheten, er oppmålt og inkludert i BRA-e. Det er ikke fremvist dokumentasjon på at rommet tilhører boenheten, med mindre dette er angitt særskilt. Rom utenfor boenheten kan omdisponeres av borettslaget/sameiet og dette kan påvirke boligens BRA. Vær oppmerksom på at NS 3940:2023 og eierseksjonsloven har ulik definisjon av fellesareal. Ved arealmåling gjelder NS 3940:2023 som definerer fellesareal slik: "Delen av bygning som brukes av to eller flere bruksenheter eller til bygningens forvaltning, drift eller vedlikehold.

• I en overgangsperiode skal rapporter som benyttes i boligomsetningen eller dersom det er en del av oppdraget også opplyse om fordelingen mellom P-ROM og S-ROM med utgangspunkt i definisjonene som fremkommer av veiledningen til Norsk Standard 3940 Areal- og volum-beregninger av bygninger fra 2012. Fordelingen mellom P-ROM og S-ROM er basert på veiledningen og bygningssakkyndiges eget skjønn. P-ROM er måleverdige rom som benyttes til kort eller langt opphold. S-ROM er måleverdige rom som benyttes til lagring, og tekniske rom. Bruken av et rom på befaringstidspunktet har betydning for om rommet defineres som P-ROM eller S-ROM. Dette betyr at rommet både kan være i strid med teknisk forskrift og mangle godkjennelse i kommunen for den aktuelle bruken, uten at dette vil få betydning for valg av arealkategori.

• Se øvrig informasjon om areal i rapporten, Norsk Standard 3940 (2012 og 2023) og veiledningen til disse.

PERSONVERN

iVerdi AS, bygningssakkyndig og takstforetaket behandler personopplysninger som bygningssakkyndig trenger for å kunne utarbeide rapporten. Personvernerklæring med informasjon om bruk av personopplysninger og dine rettigheter finner du her [Personvernerklæring - iVerdi](#)

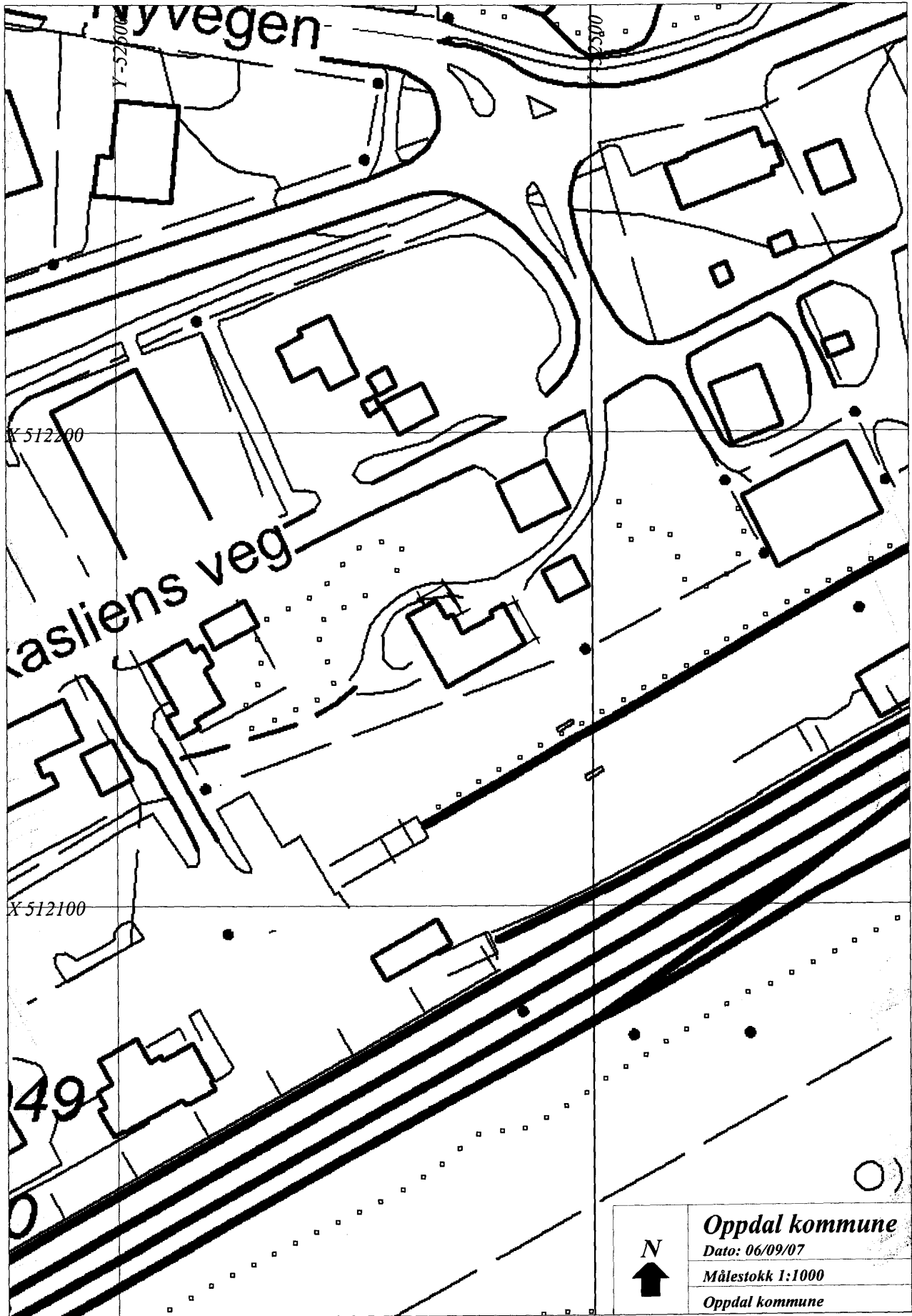
DELING AV PERSONOPPLYSNINGER FOR TRYGGERE BOLIGHANDEL OG MULIG RESERVASJON

Norsk takst og deres samarbeidspartnere benytter personopplysninger fra rapporten for analyse- og statistikkformål, samt utvikling og drift av produkter og tjenester for takstbransjen og andre aktører i bolig-omsetningen. Les mer om dette og hvordan du kan reservere deg på <https://www.norsktakst.no/norsk/om-norsk-takst/personvernerklæring/reservasjon/>

Vendu lager en boliganalyse basert på opplysninger fra rapporten. Les mer om dette og hvordan du kan reservere deg her: <https://samtykke.vendu.no/SX3450>


KLAGEORDNING FOR FORBRUKERE

Er du som forbruker misfornøyd med bygningssakkyndiges arbeid eller opptreden ved taksering av bolig eller fritidshus, se www.takstklagenemd.no for mer informasjon



Lundhaug. Fasade vest - Mot G. Skaslieus veg.

Luftteverande 3. Etd. (Ikke inntegnet p.g.a. målestokk 1:100.)
Foran vindu.



Tilbygg
+ sanering

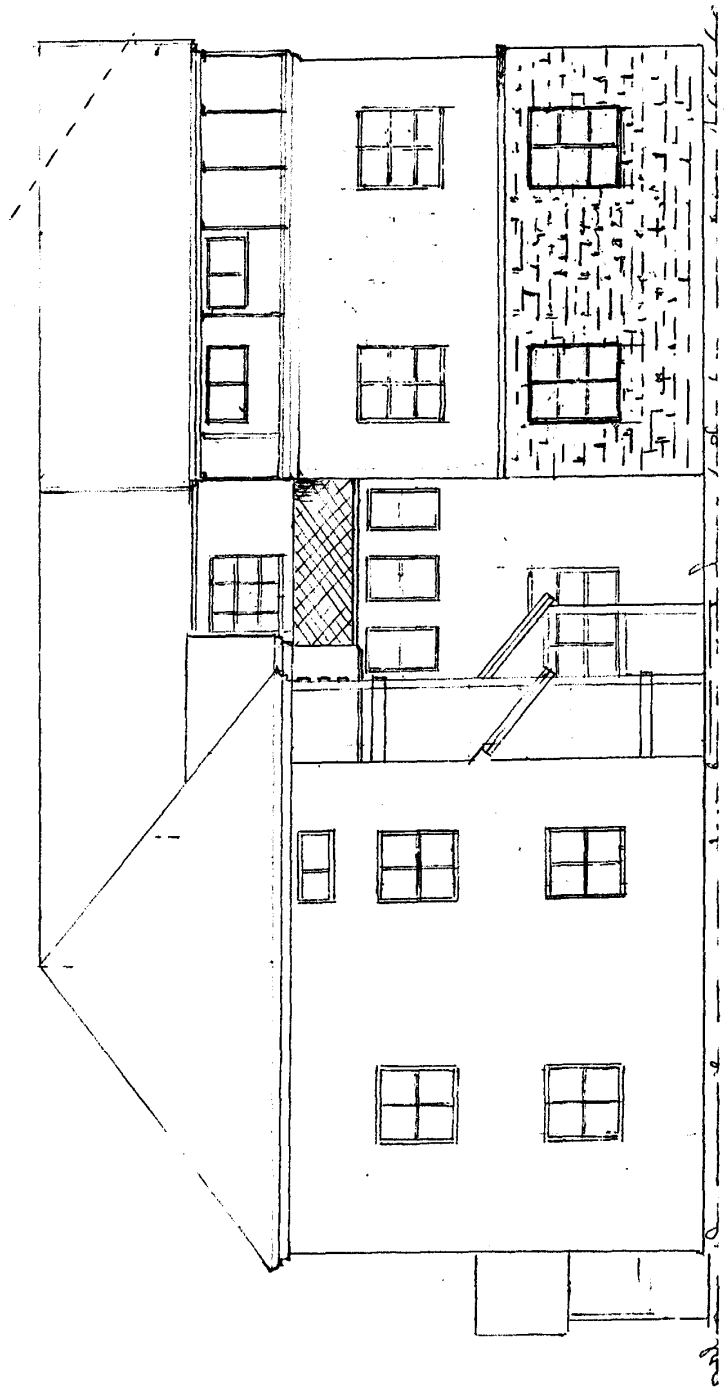
Kjeller
nedgang

Tilbygg


()

()

Lundhag - Mot Nord Øst



Lundhæg. side mot N.S.B



Filbygg

LUNDHAUG

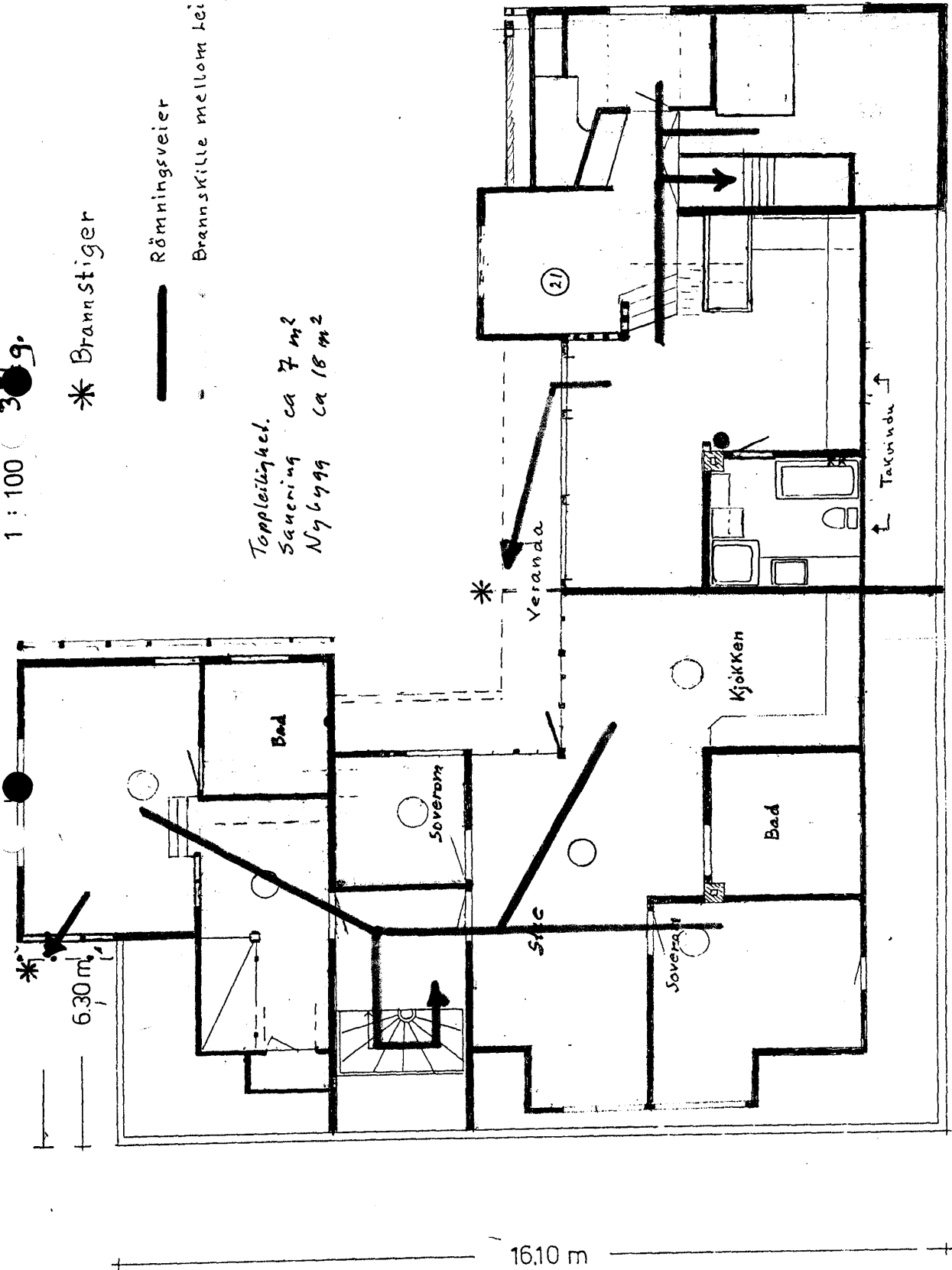
1 : 100 (30g)

* Brannstiger

— Rømningsveier

— Brannskille mellom leilighetene

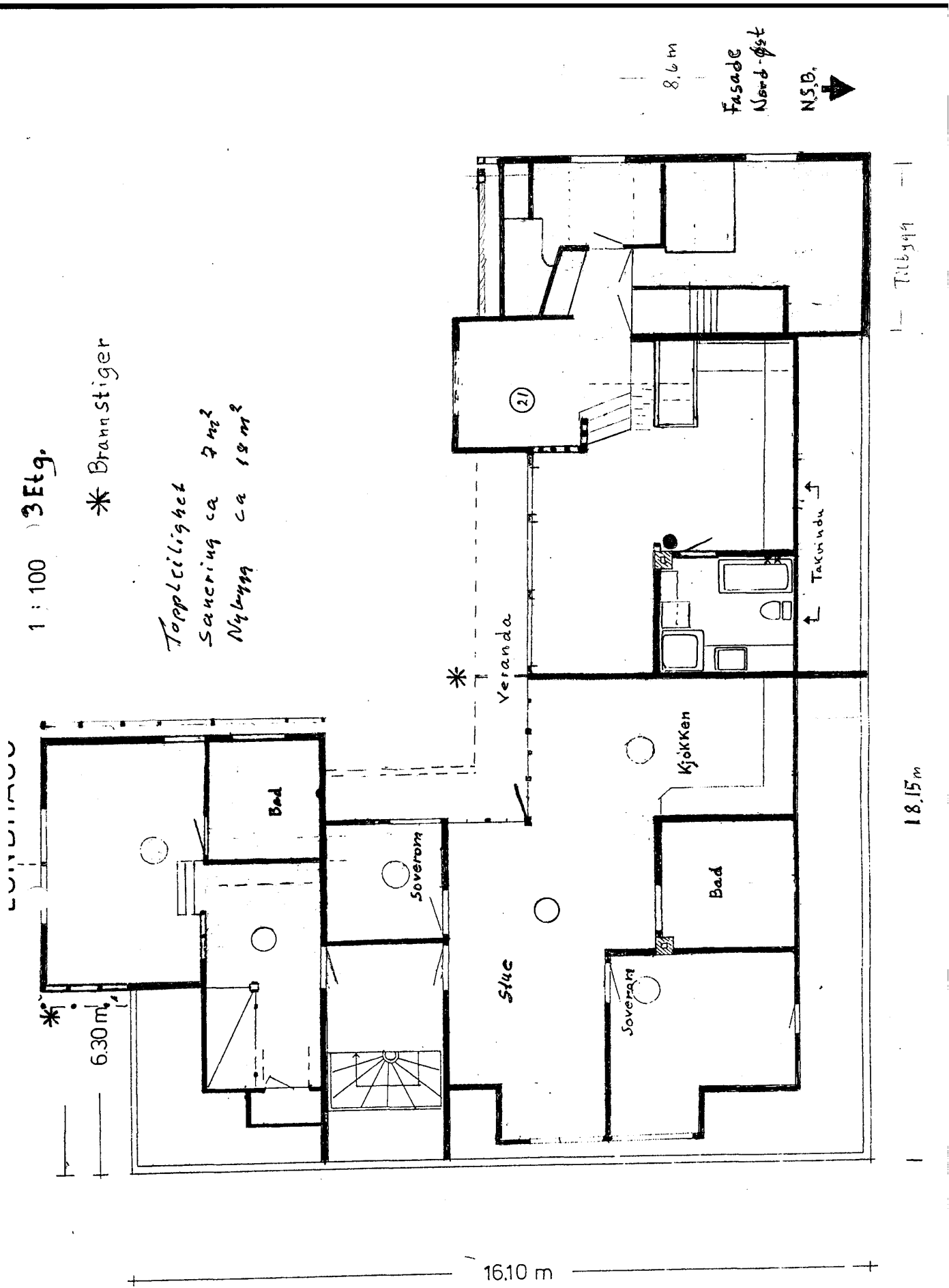
Toppleilighet.
Sanering ca 7 m²
Nybygg ca 18 m²



Tilbygg

18,15 m

16,10 m



1 : 100 3Etg.

* Brannstiger

Toppleilighet
Senering ca 7 m²
Nybygg ca 19 m²

6.30 m

16.10 m

18.15 m

Tilbygg

8.6 m

Fasade
Nord-Øst

NSB.



Veranda

Kjokken

Bad

Soverom

Sluc

Soverom

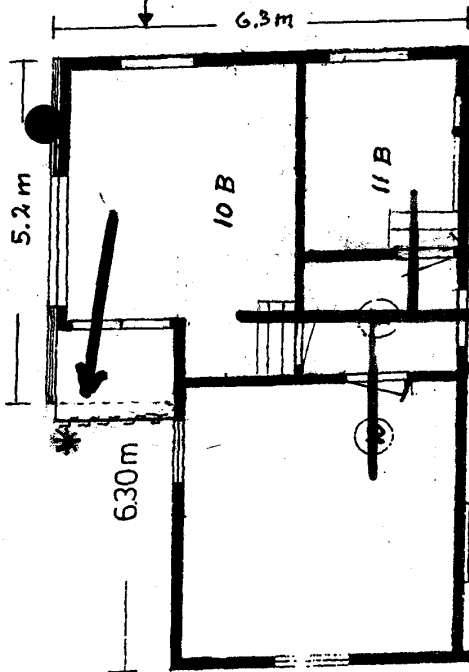
Bad

21

Takvindu

2 Etg. ●

1:100



Tilbygg ca 18 m² + veranda 2 m²
+ det som skal saneres. ca 7 m²
Totalt sanering og nytt ca 29 m²

Rånningsveier

Brannstiger

Skille mot brann mellom leiligheter.

Mineralull + gipsplater - mot trappoppganger og skille mot leiligheter. 20 cm mineralull min. Logt på jern frib eller støper = Etasjeskille.

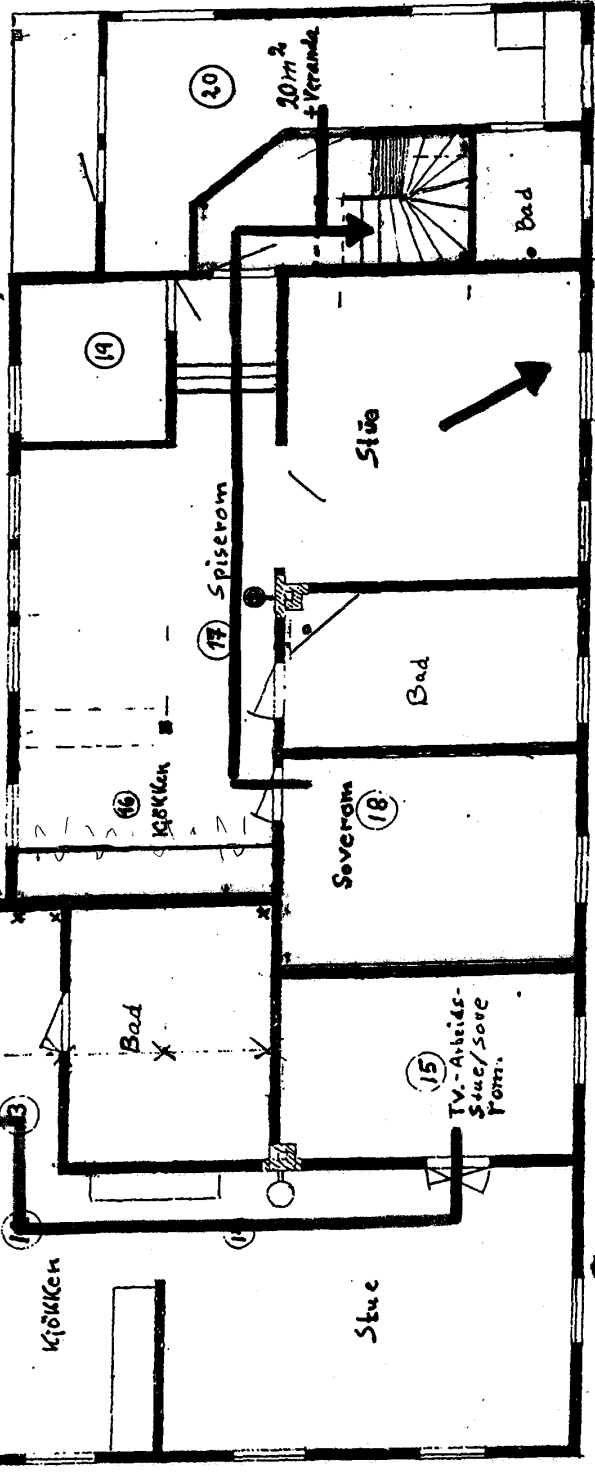
2.63

Frå gulv til gulv-tilbygg.

Sulu II Etg.
Lime
Dreger

Sulu II Etg.
Jerndreger

Tilbygg

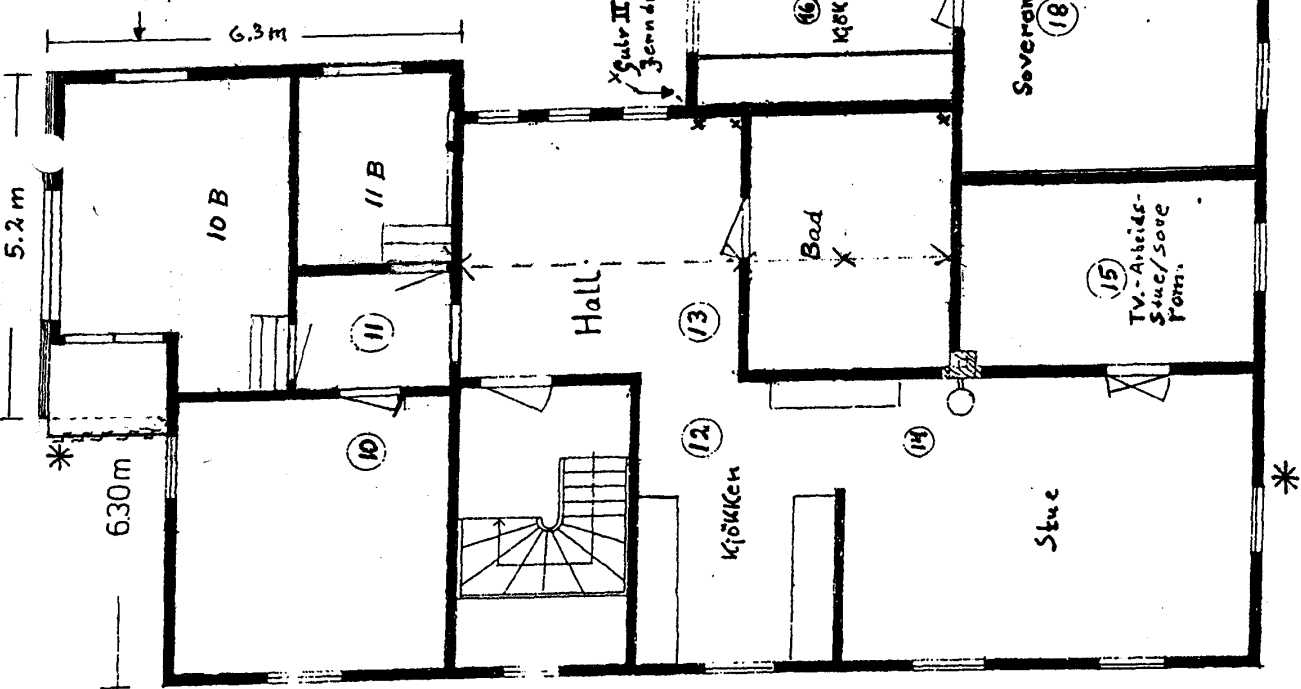


ROEL & GJENNER AS
7040 OPPDAL

10 15

2 Etg

1:100



Tilbygg ca 18 m² + veranda 2 m²
 + det som skal saneres. ca 7 m²
 Totalt sanering og nytt ca 29 m²

* Brannstiger

Mineralull + gipsplater - mot trappoppgangen og skille
 mot helligketer. 20 cm mineralull min. Logtrå jern
 tråd eller stenger = Etasjeskille.

Sulu II Etg.
 Limtre
 Dreger

Fra gulv til gulv-fløygg. 2.63

HOEL & SCANNER AS
 7040 OPPDAL

1012

Tema: (Tilbygg) aug. 2007
 Leilighet ~ 3 soverom
 eller 2 soverom
 + Tu. Stue mm.

1:100 I Etg.

Tilbygg ca 32 m² % Det som saneres ca 19 m²

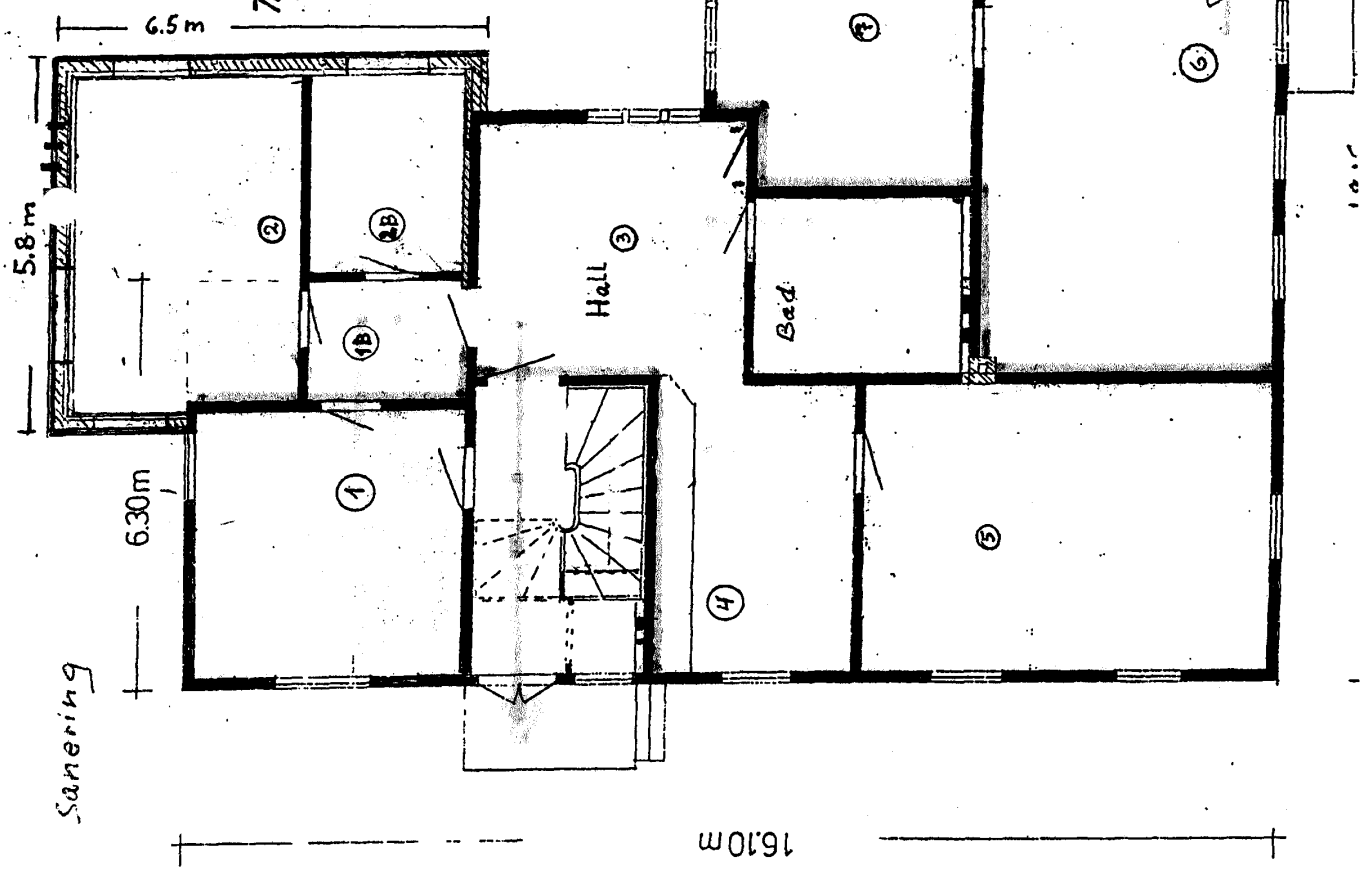
Römningsveier,
 Skille mot brann
 mellom leiligheter.

Mineralull + gipsplater
 mot trappoppgangen og
 mellom leiligheter

Mineralull min 20 cm (ca 30)
 (Etsjeskillet) lagt på jernstenger
 eller jerntråd.

Fra gulv til gulu = 2.83 (Tilbygg)

4 Fasade
 Nord-øst.



Tem 2: (Tilbygg) aug. 2007
 Leilighet ~ 3 soverom
 eller 2 soverom
 + Tv. Stue mm.

1:100 I Etg.

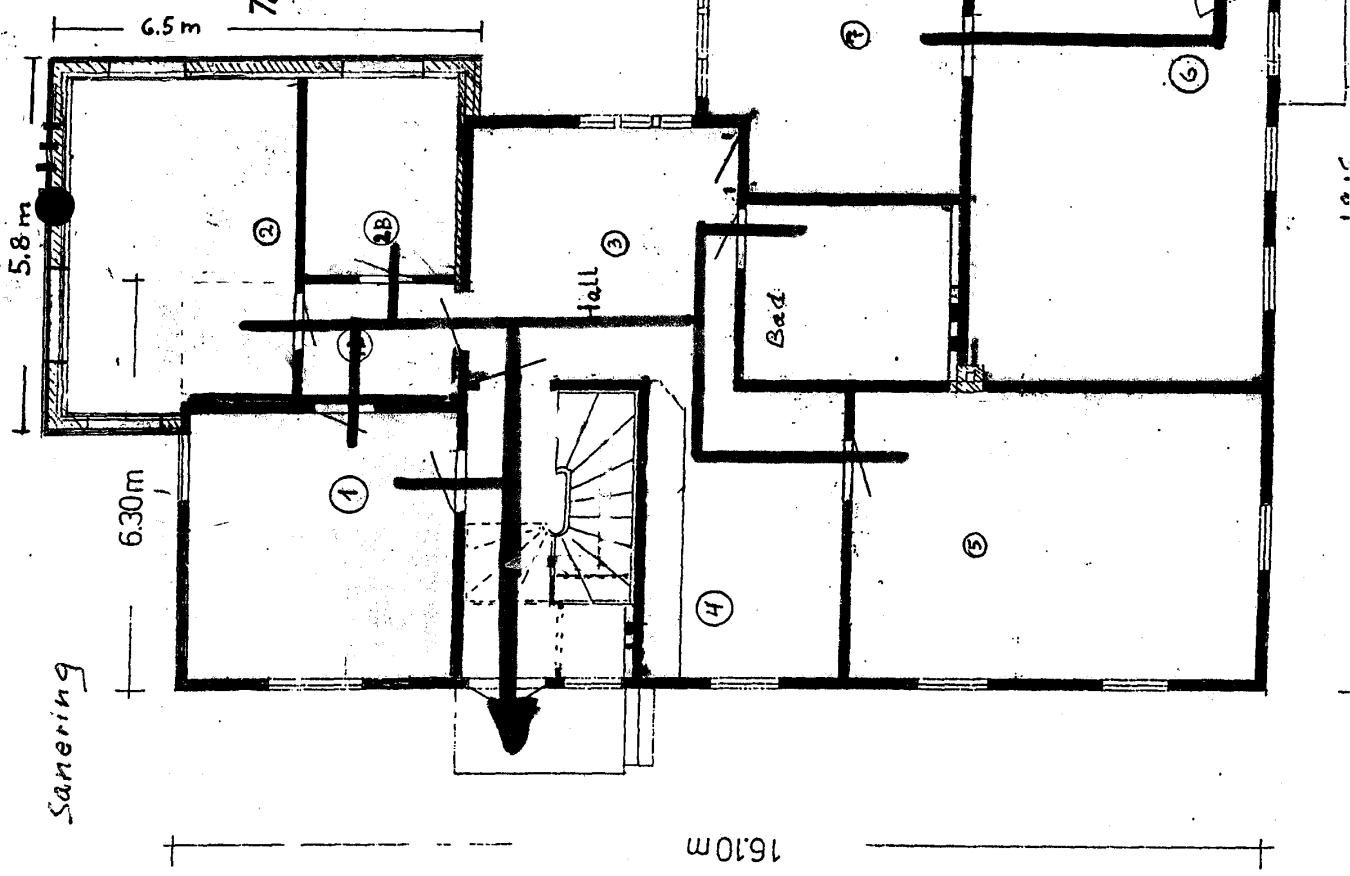
Tilbygg ca 32 m² i det som saneres
 ca 19 m²

— Rømningsveier,
 Skille mot brann
 mellom leiligheter.

Mineralull + gipsplater
 mot heppegang og
 mellom leiligheter
 Mineralull min 20 cm (ca 30)
 (Etageskillet) lagt på jernstenger
 eller jerntråd.

Fra gulv til golv = 2.83 (Tilbygg)

4 Fasade
 Nord-øst.



Sanering

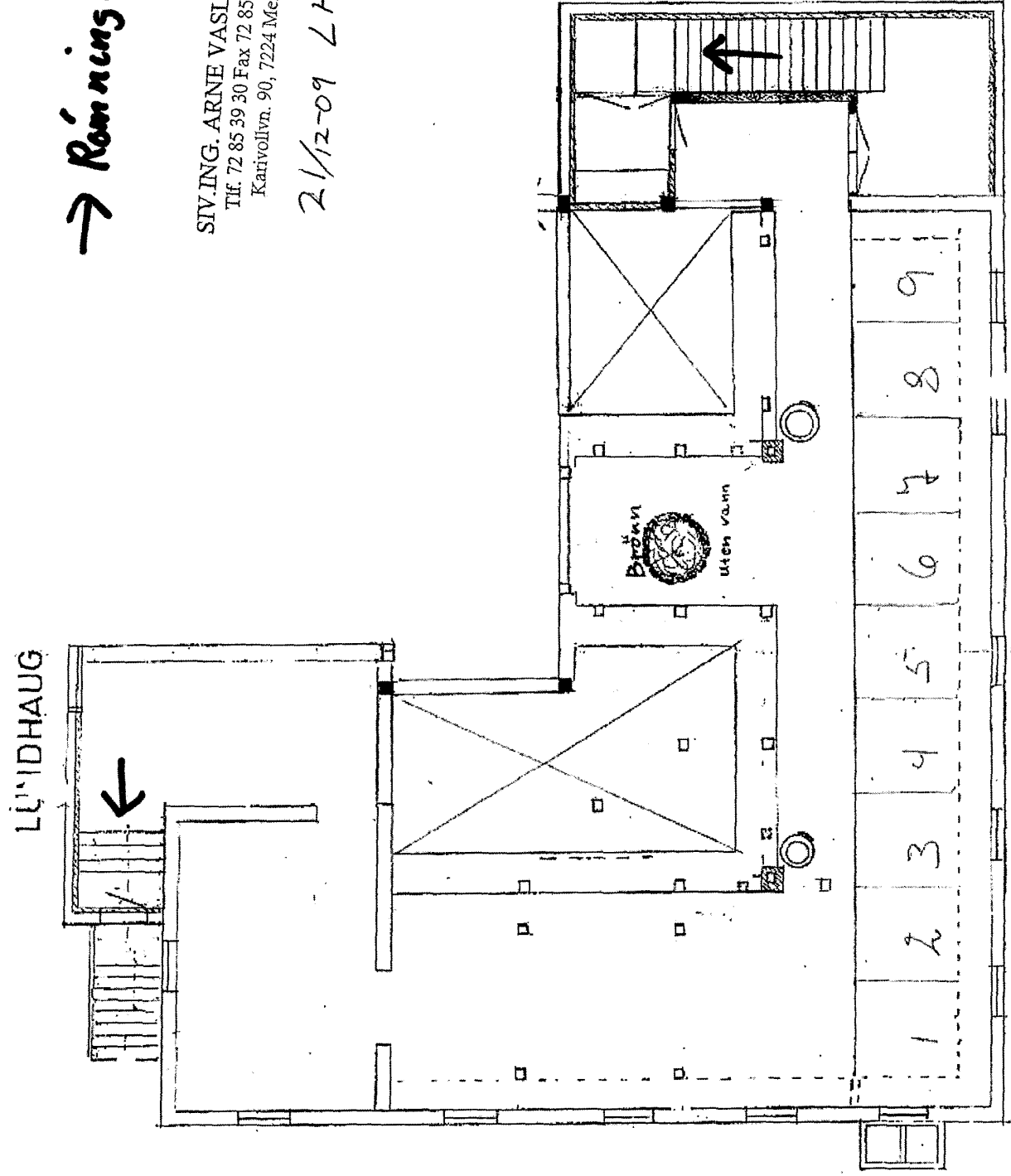
1610m

→ Rømningsvei

SIV.ING. ARNE VASLAG AS
Tlf. 72 85 39 30 Fax 72 85 39 31
Karivollvn. 90, 7224 Melhus

21/12-09 LH

E-4



1:100 I Etg.

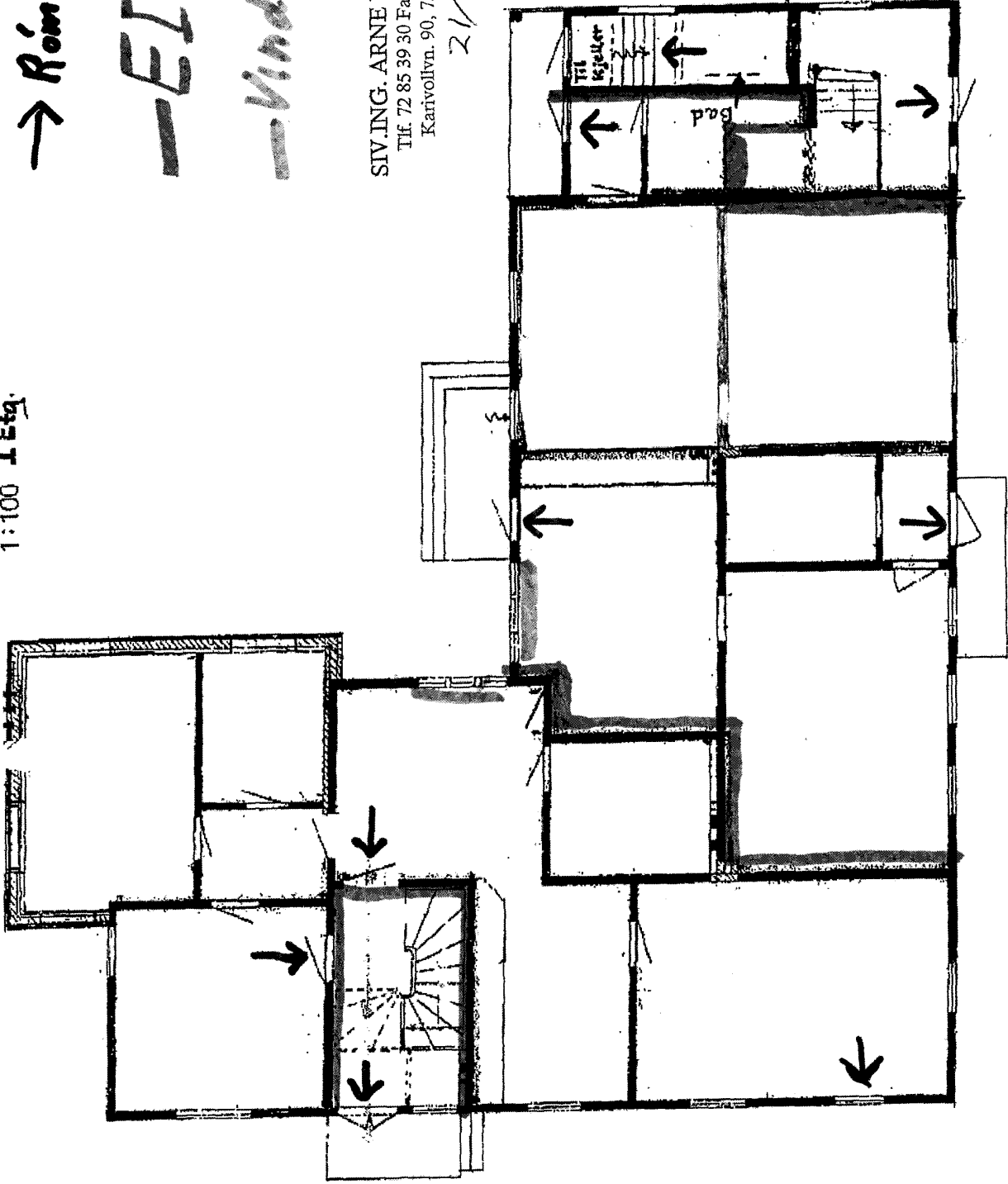
→ Rømningsucci

→ EI 60

→ Vindu EI 60

SIV.ING. ARNE VASLAG AS
Tlf. 72 85 39 30 Fax 72 85 39 31
Karivollvn. 90, 7224 Melhus

2/12-09 LH



1:100 2. Etg

→ Rømningsvei

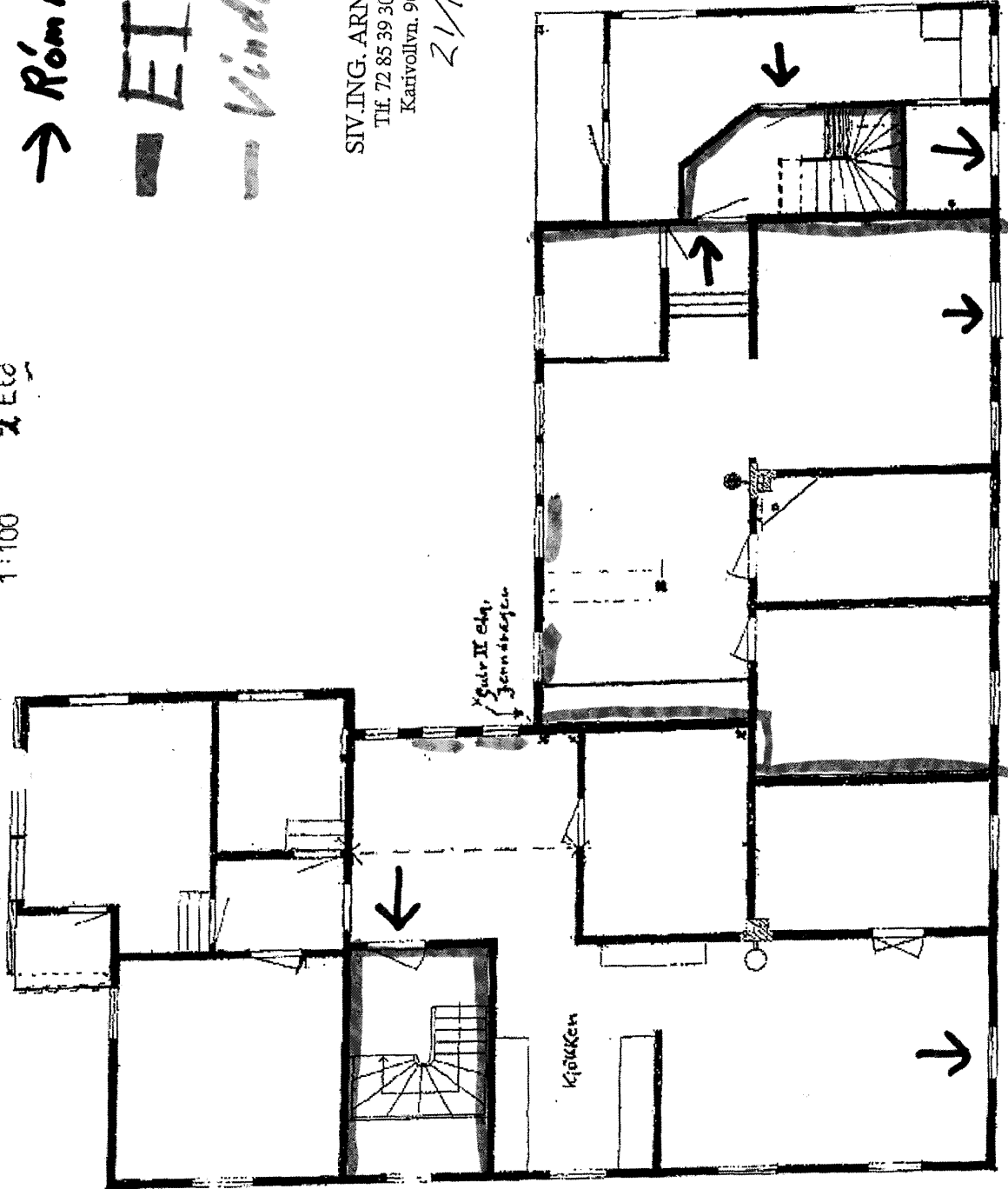
— EI 60

— Vindu EI 60

SIV.ING. ARNE VASLAG AS
Tlf. 72 85 39 30 Fax 72 85 39 31
Karivollvn. 90, 7224 Melhus

2/12-09 LH

ROEL & GJENNER AS
7030 ORFOLD



1:100 13.9.

→ Röningsväi

- EI 60

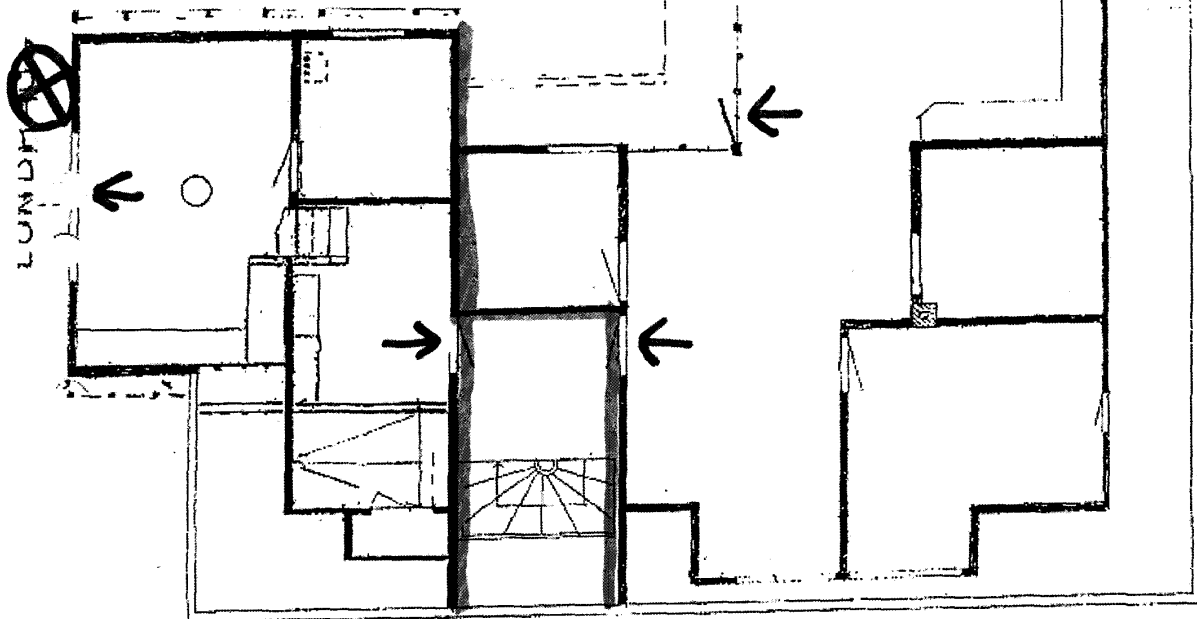
⊗ Stige myrgrög-
böyle


SIV.ING. ARNE VASLAG AS
Tlf. 72 85 39 30 Fax 72 85 39 31
Karivollvn. 90, 7224 Melhus

21/12-09
LH

Fasade
Nord-øst

N.S.B. 



 OPPDAL KOMMUNE Inge Krokanns veg 2 7340 Oppdal	Ferdigattest er gitt for			
	Saksnr 2007/2213		Dok nr 7	
	Eiendom/byggested O Skasliens vei 13, 7340 OPPDAL			
	Gnr 280	Bnr 13	Festenr	Seksjonsnr

Ansvarlig søker (navn og adresse) Hoel Eiendom AS Kåsenveien 11 7340 OPPDAL	Tiltakshaver (navn og adresse) Hoel Eiendom AS Kåsenveien 11 7340 OPPDAL
--	---

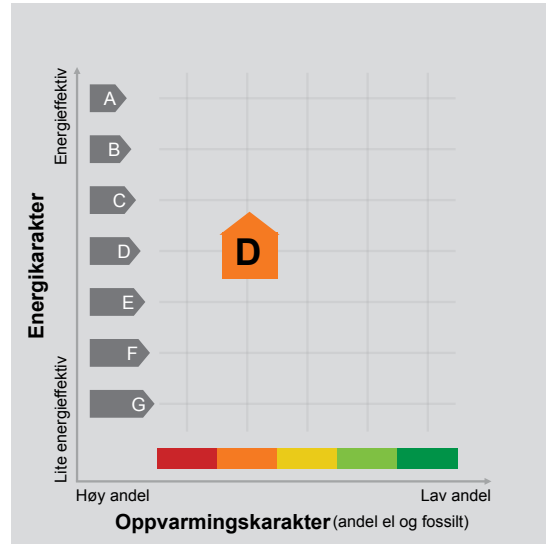
Vedtak/tillatelse		Søknad datert
<input type="checkbox"/>	Rammetillatelse etter søknad	
<input checked="" type="checkbox"/>	Igangsettingstillatelse etter søknad	10.02.2010
<input type="checkbox"/>	Enkle tiltak	

Spesifikasjon		
Tiltaket/byggets art Boligblokk på 3-4 etasjer		
Vedtatt fattet av Plan, byggesak og oppmåling	Vedtatt dato 29.03.2010	Saksnr 07/2213
Dato sluttkontroll 20.05.2010	Kontrollansvarlig Hoel Eiendom AS	
Merknader		

Underskrift		
Sted Oppdal	Dato 11.06.2010	Stempel/underskrift Tore Kleffelgård

ENERGIATTEST

Adresse	O. Skasliens veg 15
Postnummer	7340
Sted	OPPDAL
Kommunenavn	Oppdal
Gårdsnummer	280
Bruksnummer	273
Seksjonsnummer	7
Andelsnummer	—
Festenummer	—
Bygningsnummer	183815865
Bruksenhetsnummer	H0201
Merkenummer	Energiattest-2024-51006
Dato	15.11.2024



Energimerket angir boligens energistandard. Energimerket består av en energikarakter og en oppvarmingskarakter, se i figuren. Energimerket symboliseres med et hus, hvor fargen viser oppvarmingskarakter, og bokstaven viser energikarakter.

Energikarakteren angir hvor energieffektiv boligen er, inkludert oppvarmingsanlegget. Energikarakteren er beregnet ut fra den typiske energibruken for boligtypen. Beregningene er gjort ut fra normal bruk ved et gjennomsnittlig klima. Det er boligens energimessige standard og ikke bruken som bestemmer energikarakteren. A betyr at boligen er energieffektiv, mens G betyr at

boligen er lite energieffektiv. En bolig bygget etter byggeforskriftene vedtatt i 2010 vil normalt få C.

Oppvarmingskarakteren forteller hvor stor andel av oppvarmingsbehovet (romoppvarming og varmtvann) som dekkes av elektrisitet, olje eller gass. Grønn farge betyr lav andel el, olje og gass, mens rød farge betyr høy andel el, olje og gass. Oppvarmingskarakteren skal stimulere til økt bruk av varmepumper, solenergi, biobrensel og fjernvarme.

Om bakgrunnen for beregningene, se www.enova.no/energimerking.

Målt energibruk

Brukeren har valgt å ikke oppgi målt energibruk.



Hvordan boligen benyttes har betydning for energibehovet

Energi behovet påvirkes av hvordan man benytter boligen, og kan forklare avvik mellom beregnet og målt energibruk. Gode energivaner bidrar til at energibehovet reduseres. Energi behovet kan også bli lavere enn normalt dersom:

- deler av boligen ikke er i bruk,
- færre personer enn det som regnes som normalt bruker boligen, eller
- den ikke brukes hele året.

Gode energivaner

Ved å følge enkle tips kan du redusere ditt energi behov, men dette vil ikke påvirke boligens energimerke.

Energimerkingen kan kun endres gjennom fysiske endringer på boligen.

Tips 1: Følg med på energibruken i boligen

Tips 2: Luft kort og effektivt

Tips 3: Redusér innnetemperaturen

Tips 4: Bruk varmtvann fornuftig

Mulige forbedringer for boligens energistandard

Ut fra opplysningene som er oppgitt om boligen, anbefales følgende energieffektiviserende tiltak. Dette er tiltak som kan gi bygningen et bedre energimerke.

Noen av tiltakene kan i tillegg være svært lønnsomme. Tiltakene bør spesielt vurderes ved modernisering av bygningen eller utskifting av teknisk utstyr.

Tiltaksliste (For full beskrivelse av tiltakene, se Tiltaksliste - vedlegg 1)

- Montere blafrespjeld på kjøkkenventilator
- Slå el.apparater helt av

- Temperatur- og tidsstyring av panelovner
- Montere automatikk på utebelysning

Det tas forbehold om at tiltakene er foreslått ut fra de opplysninger som er gitt om boligen. Fagfolk bør derfor kontaktes for å vurdere tiltakene nærmere. Eventuell gjennomføring av tiltak må skje i samsvar

med gjeldende lovverk, og det må tas hensyn til krav til godt innklima og forebygging av fuktskader og andre byggskader.



Boligdata som er grunnlag for energimerket

Energimerket og andre data i denne attesten er beregnet ut fra opplysninger som er gitt av boligeier da attesten ble registrert. Nedenfor er en oversikt over oppgitte opplysninger, som boligeier er ansvarlig for.

Bygningskategori:	Boligblokker
Bygningstype:	Leilighet
Byggeår	1925
Bygningsmateriale:	Tre
BRA:	81
Ant. etg. med oppv. BRA:	1
Detaljert vegger:	Nei
Detaljert vindu:	Nei

Teknisk installasjon

Oppvarming: Elektrisk
Ved

Ventilasjon Periodisk avtrekk

Der opplysninger ikke er oppgitt, brukes typiske standardverdier for den aktuelle bygningstypen. For mer informasjon om beregninger, se <https://www.enova.no/energimerking/om-energimerkeordningen/om-energiattesten/beregning-av-energikarakteren/>.





Om grunnlaget for energiattesten

Oppgitte opplysninger om boligen kan finnes ved å gå inn på www.enova.no/energimerking, og logge inn via ID-porten/Altinn. På siden "Eiendommer" kan du søke opp bygninger og hente fram energiattester som er laget tidligere. For å se detaljer for en bolig hvor det er brukt detaljert registrering må du velge "Gjenbruk"

av aktuell attest under Offisielle energiattester i skjermbildet "Valgt eiendom". Boligeier er ansvarlig for at det blir brukt riktige opplysninger. Eventuelle gale opplysninger må derfor tas opp med selger eller utleier da dette kan ha betydning for prisfastsettelsen. Det kan når som helst lage en ny energiattest.

Om energimerkeordningen

Enova er ansvarlig for energimerkeordningen. Energimerket beregnes på grunnlag av oppgitte opplysninger om boligen. For informasjon som ikke er oppgitt, brukes typiske standardverdier for den aktuelle bygningstypen fra tidsperioden den ble bygd i. Beregningsmetodene for energikarakteren baserer seg på NS 3031 (<https://www.enova.no/energimerking/om-energimerkeordningen>)

Spørsmål om energiattesten, energimerkeordningen eller gjennomføring av energieffektivisering og tilskuddsordninger kan rettes til Enova Svarer på tlf. 24 24 08 95 eller svarer@enova.no.

Plikten til energimerking er beskrevet i energimerkeforskriften (bygninger).

Nærmere opplysninger om energimerkeordningen kan du finne på www.enova.no/energimerking.

For ytterligere råd og veiledning om effektiv energibruk, vennligst se www.enova.no/hjemme eller ring Enova svarer på tlf. 24 24 08 95.

Tiltaksliste: Vedlegg til energiattesten

Tiltak på luftbehandlingsanlegg

Tiltak 1: Montere blafrespjeld på kjøkkenventilator

Dersom kjøkkenventilator ikke har blafrespjeld, bør dette monteres for å redusere luftutskiftningen og dermed varmetapet.

Tiltak 2: Skifte avtrekksvifte på bad til ny med fuktstyring

Dersom avtrekksvifte på bad kun har manuell styring av/på kan det vurderes å montere ny avtrekksvifte med fuktstyring, dvs. at den starter/stopper automatisk ved behov avh. av luftens relative fuktighet og reduserer den totale luftutskiftningen og dermed varmetapet.

Brukertiltak

Tiltak 3: Slå el.apparater helt av

Elektriske apparater som har stand-by modus trekker strøm selv når de ikke er i bruk, og må derfor slås helt av.

Tiltak 4: Luft kort og effektivt

Ikke la vinduer stå på gløtt over lengre tid. Luft heller kort og effektivt, da får du raskt skifta lufta i rommet og du unngår nedkjøling av gulv, tak og vegger.

Tiltak 5: Vask med fulle maskiner

Fyll opp vaske- og oppvaskmaskinen før bruk. De fleste maskiner bruker like mye energi enten de er fulle eller ikke.

Tiltak 6: Slå av lyset og bruk sparepærer

Slå av lys i rom som ikke er i bruk. Utnytt dagslyset. Bruk sparepærer, spesielt til utelys og rom som er kalde eller bare delvis oppvarmet.

Tiltak 7: Fyr riktig med ved

Bruk tørr ved, god trekk, og legg ikke i for mye av gangen. Fyring i åpen peis er mest for kosens skyld. Hold spjeldet lukket når ovnen/peisen ikke er i bruk.

Tiltak 8: Følg med på energibruken i boligen

Gjør det til en vane å følge med energiforbruket. Les av måleren månedlig eller oftere for å være bevisst energibruken. Ca halvparten av boligens energibruk går til oppvarming.

Tiltak 9: Redusér innetemperaturen

Ha en moderat innetemperatur, for hver grad temperatursenkning reduseres oppvarmingsbehovet med 5 %. Mennesker er også varmekilder; jo flere gjester – desto større grunn til å dempe varmen. Ha lavere temperatur i rom som brukes sjelden eller bare deler av døgnet. Montér tetningslister rundt trekkfulle vinduer og dører (kan sjekkes ved bruk av myggspiral/røyk eller stearinlys). Sett ikke møbler foran varmeovner, det hindrer varmen i å sirkulere. Trekk for gardiner og persiener om kvelden, det reduserer varmetap gjennom vinduene.

Tiltak 10: Bruk varmtvann fornuftig

Bytt til sparedusj hvis du ikke har. For å finne ut om du bør bytte til sparedusj eller allerede har sparedusj kan du ta tiden på fylling av ei vaskebøtte; nye sparedusjer har et forbruk på kun 9 liter per minutt. Ta dusj i stedet for karbad. Skift pakning på dryppende kraner. Dersom varmtvannsberederen har nok kapasitet kan temperaturen i berederen reduseres til 70gr.

Tiltak 11: Velg hvitevarer med lavt forbruk

Når du skal kjøpe nye hvitevarer så velg et produkt med lavt strømforbruk. Produktene deles inn i energiklasser fra A til G, hvor A er det minst energikrevende. Mange produsenter tilbyr nå varer som går ekstra langt i å være energieffektive. A+ og det enda bedre A++ er merkinger som har kommet for å skille de gode fra de ekstra gode produktene.

Tiltak 12: Tiltak utendørs

Monter urbryter (koblingsur) på motorvarmeren slik at den ikke står på mer enn nødvendig. Skift til sparepærer. Sparepærer på 5, 7, 11, 15, og 20 W tilsvarer glødelamper på henholdsvis 25, 40, 60, 75 og 100 W, og de varer dessuten lenger, 8.000-15.000 timer mot 1.000-2.500 timer for glødelamper. Det kan monteres fotocelle på utebelysningen slik at det automatisk går av/på etter dagslyset/mørket. Eller det kan monteres bevegelsessensor slik at lyset kun går på ved bevegelse og slås av automatisk etter forhåndsinnstilt tid. For snøsmelteanlegg som kun er manuelt styrt av/på eller ift. lufttemperatur kan det installeres automatikk slik at snøsmelteanlegget både er temperatur- og nedbørsstyrt dvs. når det registreres nedbør og kulde samtidig.

Tiltak 13: Spar strøm på kjøkkenet

Ikke la vannet renne når du vasker opp eller skyller. Bruk kjeler med plan bunn som passer til platen, bruk lokk, kok ikke opp mer vann enn nødvendig og slå ned varmen når det har begynt å koke. Slå av kjøkkenventilatoren når det ikke lenger er behov. Bruk av microbølgeovn til mindre mengder mat er langt mer energisparende enn komfyren. Tin frossenmat i kjøleskapet. Kjøøl - og frys skal avrimes ved behov for å hindre unødvendig energibruk og for høy temperatur inne i skapet / boksen (nye kjølekap har ofte automatisk avriming). Fjern støv på kjøleribber og kompressor på baksiden. Slå av kaffetraker når kaffen er ferdig traktet og bruk termos. Oppvaskmaskinen har innebygde varmeelementer for oppvarming av vann og skal kobles til kaldvannet, kobles den til varmtvannet øker energibruken med 20 - 40 % samtidig som enkelte vaske - og skylleprosesser foregår i feil temperatur.

Tiltak på elektriske anlegg

Tiltak 14: Temperatur- og tidsstyring av panelovner

Evt. eldre elektriske varmeovner uten termostat skiftes ut med nye termostatregulerte ovner med tidsstyring, eller det ettermonteres termostat / spareplugg på eksisterende ovn. Dersom mange ovner skiftes ut bør det vurderes et system hvor temperatur og tidsinnstillinger i ulike rom i boligen styres fra en sentral enhet.

Tiltak 15: Temperatur- og tidsstyring av elektrisk gulvvarme / takvarme

For evt. eldre gulvvarme/takvarme uten termostat monteres ny styringsenhet med kombinert termostat og tidsstyring. Dersom mange slike styringsenheter og/eller panelovner skiftes ut bør det vurderes et system hvor temperatur og tidsinnstillinger i ulike rom i boligen styres fra en sentral enhet.

Tiltak utendørs

Tiltak 16: Montere automatikk på utebelysning

Det kan monteres fotocelle på utebelysningen slik at det automatisk går av/på etter dagslyset/mørket. Eller det kan monteres bevegelsessensor slik at lyset kun går på ved bevegelse og slås av automatisk etter forhåndsinnstilt tid.

Tiltak 17: Montere urbryter på motorvarmer

Det monteres urbryter (koblingsur) på motorvarmeren slik at den ikke står på mer enn nødvendig.

Tiltak 18: Termostat- og nedbørsstyring av snøsmelteanlegg

Snøsmelteanlegget er kun manuelt styrt, eller styres kun etter lufttemperatur. Det installeres automatikk slik at snøsmelteanlegget både er temperatur- og nedbørsstyrt. Det kan være i form av en temperatur- og snøføler i bakken, med temperatur - og fuktføler i luften. Snøsmelteanlegget aktiveres kun ved behov dvs. når det registreres nedbør og kulde samtidig.

Tiltak 19: Skifte til sparepærer på utebelysning

Sparepærer på 5, 7, 11, 15, og 20 W tilsvarer glødelamper på henholdsvis 25, 40, 60, 75 og 100 W. Sparepærer gir like mye lys som vanlige glødelamper, men bruker bare rundt 20% av energien. De varer dessuten lenger, 8.000-15.000 timer mot 1.000 - 2.500 timer for glødelamper.

Bygningsmessige tiltak

Tiltak 20: Tetting av luftlekkasjer

Det kan være utettheter i tilslutning mellom bygningsdeler, rundt vinduer/dører og ved gjennomføringer som bør tettes. Aktuelle tettematerialer er f.eks. bunnfyllingslist med fugemasse, fugeskum eller strimler av vindspærre. Utettheter ved tilslutninger mellom bygningsdeler kan være kompliserte å tette, og må ofte utføres i sammenheng med etterisoleringstiltak.

Tiltak 21: Etterisolering av yttervegg

Yttervegg etterisoleres. Metode avhenger av dagens løsning. For å sjekke vindtetting av yttervegg anbefales termografering og tetthetsprøving.

Tiltak 22: Montering tetningslister

Luftlekkasjer mellom karm og ramme på vinduer og mellom karm og dørbblad kan reduseres ved montering av tetningslister. Lister i silikon- eller EPDM-gummi gir beste resultat.

Tiltak 23: Termografering og tetthetsprøving

Bygningens lufttetthet kan måles ved hjelp av metode for tetthetsmåling av hele eller deler av bygget. Termografering kan også benyttes for å kartlegge varmetap og lekkasjepunkter. Metodene krever spesialutstyr og spesialkompetanse og må utføres av fagfolk.

Tiltak 24: Tetting av luftlekkasjer

Det kan være utettheter i tilslutning mellom bygningsdeler, rundt vinduer/dører og ved gjennomføringer som bør tettes. Aktuelle tettematerialer er f.eks. bunnfyllingslist med fugemasse, fugeskum eller strimler av vindsperre. Utettheter ved tilslutninger mellom bygningsdeler kan være kompliserte å tette, og må ofte utføres i sammenheng med etterisoleringstiltak.



Eiendomskart for eiendom 5021 - 280/273//7



Det tas forbehold om riktigheten eller fullstendigheten av opplysningene i dette dokumentet. Det kan ikke rettes krav som følge av at disse opplysningene benyttes som grunnlag for beslutninger.

- | | | | |
|------------------------------|---|--------------------------------|-------------------------------------|
| ----- Eiendomsgre omtvistet | ----- Eiendomsgre lite nøyaktig >=500 | ● Grensepunkt lite nøyaktig | ⊙ Grensepunkt - offentlig godkjent |
| ----- Hjelpelinje vegkant | ----- Eiendomsgre mindre nøyaktig >200<=500 | ● Grensepunkt mindre nøyaktig | ⊙ Grensepunkt - bolt |
| ----- Hjelpelinje fiktiv | ----- Eiendomsgre mindre nøyaktig >30<=200 | ● Grensepunkt mindre nøyaktig | ⊙ Grensepunkt - kors |
| Hjelpelinje punktfeste | ----- Eiendomsgre middels nøyaktig >10<=30 | ● Grensepunkt middels nøyaktig | ⊙ Grensepunkt - rør |
| ----- Hjelpelinje vannkant | ----- Eiendomsgre nøyaktig <= 10 | ● Grensepunkt nøyaktig | ● Grensepunkt - hjelpepunkt / annet |
| | ----- Eiendomsgre uvis nøyaktighet | | ● Grensepunkt - uten klassifisering |

Areal og koordinater for eiendommen

Areal	1 128,90 m ²		Arealmerknad				
Representasjonspunkt	Koordinatsystem	EUREF89 UTM Sone 32	Nord	6940554,83	Øst	535709,23	
Grensepunkter						Grenselinjer (m)	
#	Nord	Øst	Nøyaktigh.	Nedsatt i	Grensepunkttype	Lengde	Radius
1	6940546,06	535735,55	10 cm	Ikke spesifisert (IS)	Umerket (56)	5,44	
2	6940570,6	535720,9	10 cm	Jord (JO)	Off. godkjent grensemerke (51)	28,58	
3	6940547,8	535683,06	10 cm	Jord (JO)	Off. godkjent grensemerke (51)	44,18	
4	6940528,99	535694,71	10 cm	Jord (JO)	Off. godkjent grensemerke (51)	22,13	
5	6940543,39	535730,81	10 cm	Ikke spesifisert (IS)	Umerket (56)	38,87	

**For matrikkelenhets:**

Kommune: 5021 - OPPDAL
Gårdsnummer: 280
Bruksnummer: 273

Utskriftsdato/klokkeslett: 16.06.2020 kl. 08:22
Produsert av: Vegard Kilde
Attestert av: Oppdal kommune

Orientering om matrikelbrev

Matrikelbrevet er hjemlet i «Lov om eigedomsregistrering» (matrikellova) av 17. juni 2005. Etter definisjonen i matrikellovens § 3 d) er matrikelbrevet en attestert utskrift av matrikkelens som viser alle registrerte opplysninger om en matrikelenhets ved oppgitt dato.

Om fullstendighet og nøyaktighet i matrikelbrevet

Matrikkelens ble etablert ved konvertering av data fra tidligere registre. Det kan variere hvor gode disse dataene er med hensyn på fullstendighet og nøyaktighet. I enkelte tilfeller kan grensepunkt og grenselinjer mangle helt eller delvis eller være feil registrert. Det kan også være feil og mangler ved registrert bygnings- og adresseinformasjon. Fullstendighet og stedfestingsnøyaktighet er generelt bedre innenfor enn utenfor tettbygd strøk. Vær oppmerksom på at for mange matrikelenhets og bygg hefter usikkerhet ved arealet som oppgis.

For utfyllende informasjon: www.kartverket.no/matrikelbrev

Matrikkelenhet

Matrikkelenhetstype: Grunneiendom
 Bruksnavn: Lundhaug
 Etableringsdato: 23.05.2018
 Skyld: 0
 Er tinglyst: Ja
 Har festegrunner: Nei
 Er seksjonert: Ja

Arealrapport

Tekst

Areal Kommentar

Beregna areal for 280 / 273 med areal av festegrunner og seksjonert uteareal 1 128,9 m2
 Beregna areal for 280 / 273 uten areal av festegrunner og seksjonert uteareal 1 128,9 m2

Eierforhold

Tinglyste eierforhold

Rolle	Status	Føds.d./org.nr	Navn	Bruksenhet	Adresse	Andel
			Matrikkelenhet 5021 - 280 / 273 / 0 / 1			62 / 556
			Matrikkelenhet 5021 - 280 / 273 / 0 / 2			116 / 556
			Matrikkelenhet 5021 - 280 / 273 / 0 / 3			34 / 556
			Matrikkelenhet 5021 - 280 / 273 / 0 / 4			70 / 556
			Matrikkelenhet 5021 - 280 / 273 / 0 / 5			54 / 556
			Matrikkelenhet 5021 - 280 / 273 / 0 / 6			49 / 556
			Matrikkelenhet 5021 - 280 / 273 / 0 / 7			77 / 556
			Matrikkelenhet 5021 - 280 / 273 / 0 / 8			22 / 556
			Matrikkelenhet 5021 - 280 / 273 / 0 / 9			72 / 556

Oversikt over teiger

(EUREF89 UTM Sone 32)

Løpenr	Type	Hovedteig	Nord	Øst	Høyde	Areal	Merknader
1	Teig	Ja	6940555	535709		1 128,9 m2	

Forretninger der matrikkelenheten er involvert

Forretning	Forretningstype	Årsak til feilretting	Forretningsdokumentdato	Kommunal saksreferanse	Annens referanse	Status	Tinglysing	Endret dato	Matrikkelføring	Signatur	Data
Seksjonering			29.05.2020			Tinglyst		05.06.2020			1634kiv 29.05.2020
Seksjonering			20465			Rolle	Matrikkelenhet				Arealendring
						Etablert/Endret		5021 - 280/273			
						Etablert/Endret		5021 - 280/273/0/1			

16.06.2020 08:22

Matrikkelbrev for 5021 - 280 / 273

Side 2 av 8

Forretning
Forretningstype
Årsak til feilretting

Forretningsdokumentdato
Kommunal saksreferanse
Annen referanse

Status
Tinglysing
Endret dato
Matrikkelføring
Signatur
Dato

Rolle	Matrikkelenhet	Arealendring
Etablert/Endret	5021 - 280/273/0/2	
Etablert/Endret	5021 - 280/273/0/3	
Etablert/Endret	5021 - 280/273/0/4	
Etablert/Endret	5021 - 280/273/0/5	
Etablert/Endret	5021 - 280/273/0/6	
Etablert/Endret	5021 - 280/273/0/7	
Etablert/Endret	5021 - 280/273/0/8	
Etablert/Endret	5021 - 280/273/0/9	

Opprett ny grunneiendom ved fradeling
Oppmålingsforretning

15.05.2018

25.05.2018

1634roh

15.05.2018

Rolle	Matrikkelenhet	Arealendring
Avgiver	5021 - 280/13	-1 128,9
Mottaker	5021 - 280/273	1 128,9
Berørt	5021 - 280/29	0
Berørt	5021 - 280/29/3	0

Adresser

Adressetype Adressenavn
Adressetilleggsnavn
Vegadresse

O. Skasilens veg

Adressekode 3650
Kildekode 13

Adressenr EUREF89 UTM Sone 32
6940541

Adressetype **Øst**

Krets Grunnkrets: 0204 SENTRUM/BJØRKGRENDA
Valgkrets: 1 Sentrum, Fagerhaug og Vollan
Kirkesogn: 09070501 Oppdal
Postnr.område: 7340 OPPDAL
Tettsted: 6591 Oppdal

Atkomstpunkt Nei

Adressetype Adressenavn
Adressetilleggsnavn
Vegadresse

O. Skasilens veg

Adressekode 3650
Kildekode 15

Adressenr EUREF89 UTM Sone 32
6940546

Adressetype **Øst**

Krets Grunnkrets: 0204 SENTRUM/BJØRKGRENDA
Valgkrets: 1 Sentrum, Fagerhaug og Vollan
Kirkesogn: 09070501 Oppdal
Postnr.område: 7340 OPPDAL
Tettsted: 6591 Oppdal

Atkomstpunkt Nei

Adressetype Adressenavn
Adressetilleggsnavn
Vegadresse

O. Skasilens veg

Adressekode 3650
Kildekode 17

Adressenr EUREF89 UTM Sone 32

Adressetype **Øst**

Krets Grunnkrets: 0204 SENTRUM/BJØRKGRENDA
Valgkrets: 1 Sentrum, Fagerhaug og Vollan
Kirkesogn: 09070501 Oppdal

Atkomstpunkt Nei

16.06.2020 08.22

Matrikkelbrev for 5021 - 280 / 273

Side 3 av 8

Adresstype	Adressenavn	Adressekode	Krets	Postnr.område:	7340 OPPDAL
Vegadresse	O. Skasliens veg	19	Øst	Tettsted:	6591 Oppdal
	Kildekode	Koordinat	Øst	Postnr.område:	7340 OPPDAL
	3650	EUREF89 UTM Sone 32		Tettsted:	6591 Oppdal
		6940545	535698		

Aktive bygg som er registrert på matrikkelenheten

Bygningsnr:	183 815 865	Bebyggd areal:	0	Ant. boliger:	9	Datoer:	
Løpenr:		Bruksareal bolig:	860	Ant. etasjer:	4	Rammestillatelse:	
Repr.punkt:	Koordinatsystem: EUREF89 UTM Sone 32	Bruksareal annet:	0	Vannforsyning:	Tilkn. off. vannverk	Igangsettelsestillatelse:	
	Nord: 6940544 Øst: 535706	Bruksareal totalt:	860	AVløp:	Offentlig kloakk	Tatt i bruk:	
Bygningsendingskode:		Bruttoareal bolig:	0	Har heis:	Nei	Midlertidig brukstillatelse:	
Bygningstype:	Stort frittliggende boligbygg på 3 og 4 etg.	Bruttoareal annet:	0			Ferdiggatst:	
Næringsgruppe:	Bolig	Bruttoareal totalt:	0				
Bygningsstatus:	Tatt i bruk	Alternativt areal:	175				
Energikilder:	Elektrisitet	Alternativt areal 2:	0				
	Biobrensel						
Oppvarming:	Elektrisk						
	Annen oppvarming						

Etasjer

Etasje	Antall boenheter	BRA bolig	BRA annet	BRA totalt	BTA bolig	BTA annet	BTA totalt	Alt. areal	Alt. areal 2
H03	3	215	0	215	0	0	0	0	0
H02	3	235	0	235	0	0	0	0	0
H01	3	235	0	235	0	0	0	0	0
K01	0	175	0	175	0	0	0	175	0

Bruksenheter

Adresse	Bruksenhetsnummer	Bruksenhetstype	Bruksareal	Ant. rom	Kjøkkentilgang	Bad	WC	Matrikkelenhet
3650 O. Skasliens veg 13	H0101	Bolig	51	1	Kjøkken	1	1	280/273/0/5
3650 O. Skasliens veg 15	H0201	Bolig	73	3	Kjøkken	1	1	280/273/0/7
3650 O. Skasliens veg 15	H0202	Bolig	17	0	Kjøkken	1	1	280/273/0/8
3650 O. Skasliens veg 15	H0301	Bolig	84	2	Kjøkken	1	1	280/273/0/9
3650 O. Skasliens veg 17	H0101	Bolig	48	2	Kjøkken	1	1	280/273/0/6
3650 O. Skasliens veg 19	H0101	Bolig	138	4	Kjøkken	1	1	280/273/0/1
3650 O. Skasliens veg 19	H0201	Bolig	138	4	Kjøkken	1	1	280/273/0/2
3650 O. Skasliens veg 19	H0301	Bolig	38	1	Kjøkken	1	1	280/273/0/3
3650 O. Skasliens veg 19	H0302	Bolig	82	1	Kjøkken	1	1	280/273/0/4

16.06.2020 08.22

Matrikkelbrev for 5021 - 280 / 273

Side 4 av 8

Utgåtte bygg som er registrert på matrikkelenheten

Bygningsnr: 183 815 946 Bebyggd areal: 48 Ant. boliger: 0 Datoer

Løpenr: Bruksareal bolig: 0 Ant. etasjer: 1 Rammetillatelse:

Repr.punkt: Koordinatsystem: EUREF89 UTM Sone 32 Bruksareal annet: 39 Vannforsyning: Igangsettingstillatelse:

 Nord: 6940558 Øst: 535727 Bruksareal totalt: 39 Avløp: Tatt i bruk:

Bygningsendringstype: Bruttoareal bolig: 0 Har heis: Nei Midlertidig brukstillatelse:

Bygningstype: Garasjeuthus anneks til bolig Bruttoareal annet: 0 Ferdiggattest: 21.02.2020

Næringsgruppe: Annet som ikke er næring Bruttoareal totalt: 0 Bygning revet/brent:

Bygningsstatus: Bygning revet/brent Alternativt areal: 0

Energikilder: Alternativt areal 2: 0

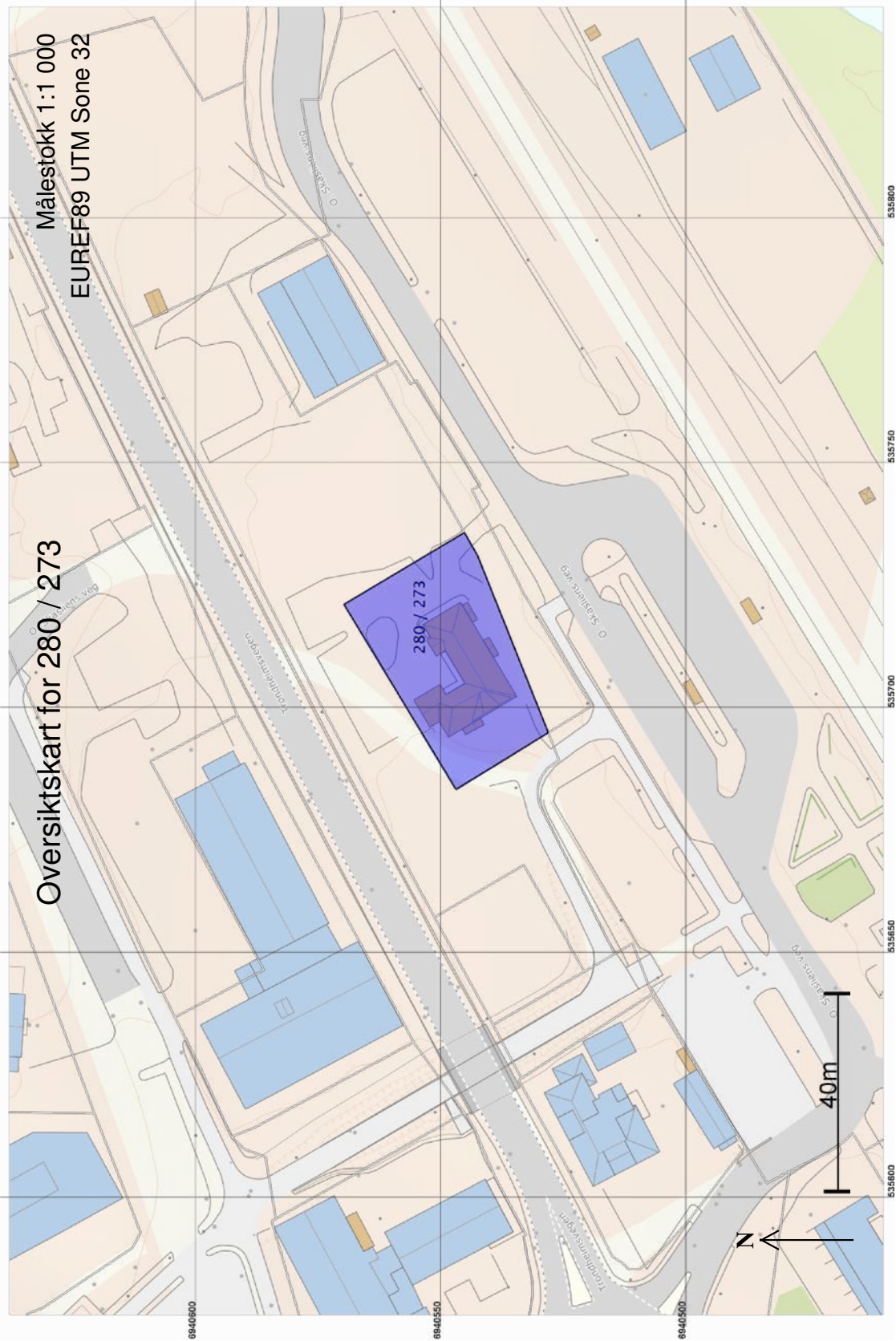
Oppvarming:

Etasjer

Etasje	Antall boenheter	BRA bolig	BRA annet	BRA totalt	BTA bolig	BTA annet	BTA totalt	Alt. areal	Alt. areal 2
H01	0	0	39	39	0	0	0	0	0

Bruksenheter

Adresse	Bruksenhetsnummer	Bruksenhetsstype	Bruksareal	Ant. rom	Kjøkkentilgang	Bad	WC	Matrikkelenhet
		Unummerert bruksenhet	0	0	0	0	0	280/273



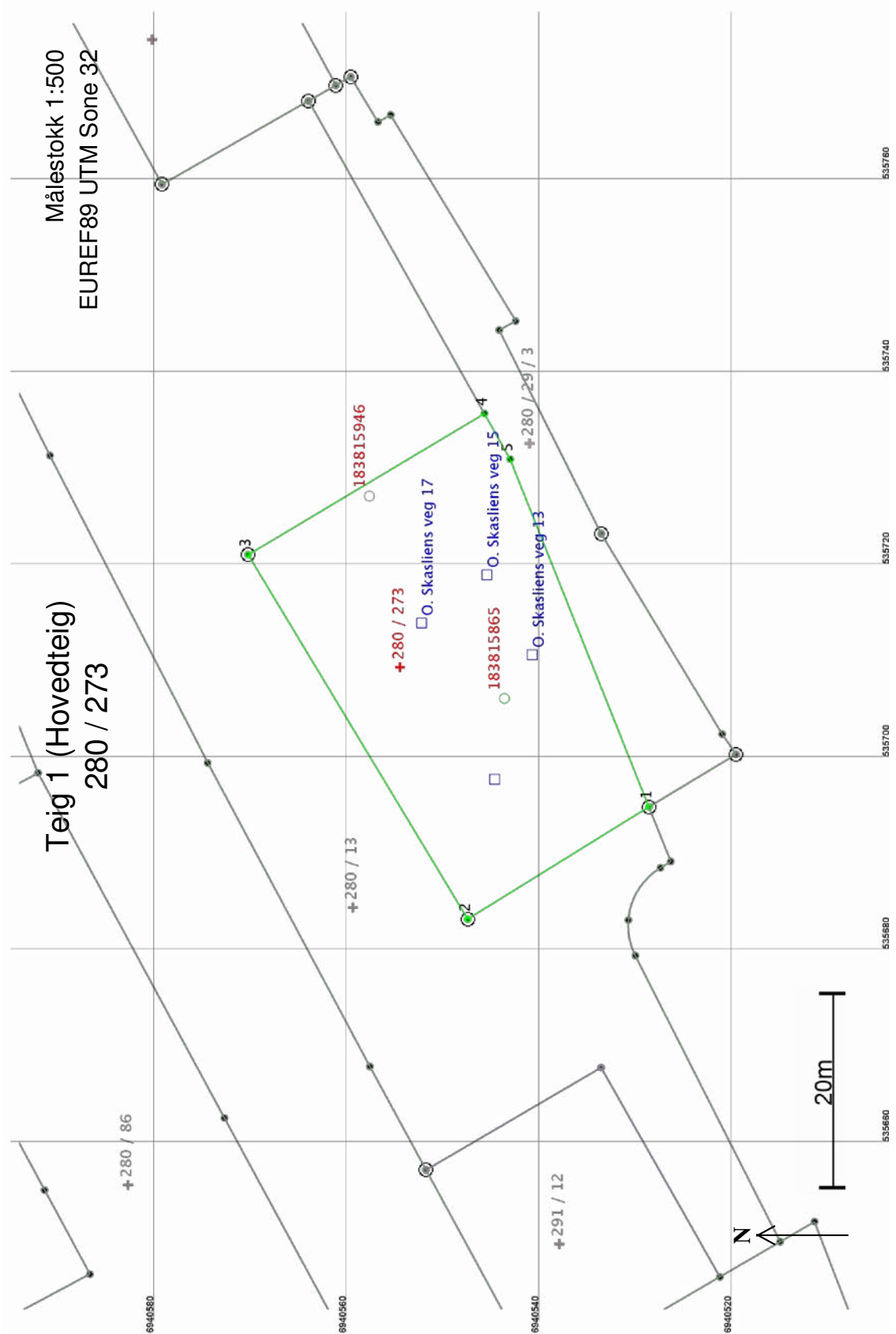
Oversiktskart for 280 / 273

Målestokk 1:1 000
EUREF89 UTM Sone 32

280 / 273

40m

N



Areal og koordinater

Arealmerknad: 1 128,9

Representasjonspunkt: Koordinatsystem: EUREF89 UTM Sone 32

Nord: 6940555 Øst: 535709

Grensepunkt / Grenselinje**Ytre avgrensning**

Løpenr	Nord	Øst	Grensemerke nedsatt i / Lengde	Grensepunkttype / Hjelpelinjetype	Målemetode	Nøyaktighet	Radius
1	6940528,99	535694,71	Jord	Offentlig godkjent grensemerke	96 GPS kinematisk (Real time kinematic)	10	10
			22,13	Ikke hjelpelinje			
2	6940547,80	535683,06	Jord	Offentlig godkjent grensemerke	96 GPS kinematisk (Real time kinematic)	10	10
			44,18	Ikke hjelpelinje			
3	6940570,60	535720,90	Jord	Offentlig godkjent grensemerke	96 GPS kinematisk (Real time kinematic)	10	10
			28,58	Ikke hjelpelinje			
4	6940546,06	535735,55	Ikke spesifisert	Umerket	96 GPS kinematisk (Real time kinematic)	10	10
			5,44	Ikke hjelpelinje			
5	6940543,39	535730,81	Ikke spesifisert	Umerket	96 GPS kinematisk (Real time kinematic)	10	10
			38,87	Ikke hjelpelinje			

Søknad om seksjonering

Tinglysingsrekvirenten (kommunen)		
Kommunen skal fylle ut dette feltet og sende skjemaet til Kartverket.		
Kommunens navn Oppdal	Kommunens adresse	Kontaktperson

1. Opplysninger om innsenderen			
Feltet skal fylles ut av den som sender inn søknaden til kommunen. Dette kan være den som eier eiendommen (hjemmelshaveren), men også en advokat eller annen med fullmakt fra hjemmelshaveren(e).			
Navn Hoel Eiendom AS	Fødselsnr./Org.nr. 941 484 980	E-postadresse tom@hoelogsonner.no	
Adresse Kåsenvegen 11	Postnummer 7340	Poststed Oppdal	Telefonnummer 724 22 111

2. Opplysninger om eiendommen				
Kommunenr. 5021	Kommunens navn Oppdal Kommune	Gårdsnr. 280	Bruksnr. 273	Festenr.

3. Hvem eier/fester eiendommen? (Hjemmelshaver(e))		
Fødselsnr./Org.nr. (11/9 siffer) 941 484 980	Navn Hoel Eiendom AS	Eierandel (oppgis som brøk) 1/1

4. Søknad (ønsket oppdeling av eiendommen)															
Eiendommen søkes oppdelt i eierseksjoner slik det fremgår av fordelingslisten nedenfor.															
Dersom eiendommen ønskes oppdelt i flere enn seksti seksjoner, må du fortsette utfyllingen på søknadens siste side.															
Seksjonsnummer	Seksjonens formål B = Boligseksjon (omfatter også fritidsboliger) N = næringsseksjon SB = samleseksjon bolig SN = samleseksjon næring				Sameiebrøk (teller) Her skriver du telleren til seksjonen. Nederst skriver du nevneren, som vil være summen av tellerne til samtlige seksjoner i sameiet.				Tilleggsareal Fyll ut denne kolonnen hvis seksjonen skal ha tilleggsareal. B = tilleggsareal i bygning G = tilleggsareal i grunn (krever oppmålingsforretning) BG = tilleggsareal i bygning og grunn (krever oppmålingsforretning)						
S.nr	For-mål	Brøk (teller)	Tilleggs-areal	S.nr	For-mål	Brøk (teller)	Tilleggs-areal	S.nr	For-mål	Brøk (teller)	Tilleggs-areal	S.nr	For-mål	Brøk (teller)	Tilleggs-areal
1	B	62	B	13				25				37			49
2	B	116	B	14				26				38			50
3	B	34	B	15				27				39			51
4	B	70	B	16				28				40			52
5	B	54	B	17				29				41			53
6	B	49	B	18				30				42			54
7	B	77	B	19				31				43			55
8	B	22	B	20				32				44			56
9	B	72	B	21				33				45			57
10				22				34				46			58
11				23				35				47			59
12				24				36				48			60
Sum tellere: 556				Nevner = 556											

Dato 19/2 2020	Innsenderens underskrift <i>Tom Hoel</i>
-------------------	---

5. Nødvendige dokumenter som skal tinglyses samtidig med seksjoneringen

Her skal søker kun gi opplysninger om dokumenter som er nødvendige for at seksjoneringen skal kunne tinglyses, for eksempel dokumenter som inneholder opplysninger om fordeling av opprinnelige sameieandeler.

6. Egenerklæring om at vilkårene i eierseksjonsloven er oppfylt

Hjemmelshaver(ne) erklærer at:

- a) hver seksjonseier har enerett til å bruke en bruksenhet
- b) hver bruksenhets hoveddel er en klart avgrenset og sammenhengende del av en bygning på eiendommen og har egen inngang fra fellesareal, fra naboeiendom eller fra egen tilleggsdel
- c) det er avsatt tilstrekkelig parkeringsareal til å sikre det antallet parkeringsplasser som følger av byggetillatelsen eller plangrunnlaget
- d) seksjoneringen omfatter alle bruksenheter i eiendommen
- e) seksjoneringen omfatter bare én grunneiendom, fest grunn eller anleggseiendom, eller at kommunen med samtykke fra Kartverket har gjort unntak fra vilkåret
- f) det er fastsatt om den enkelte seksjon skal brukes til boligformål eller annet formål, og bruksformålet er i samsvar med arealplanformålet, eller annen bruk det er gitt tillatelse til
- g) rammetillatelse eller igangsettingstillatelse er gitt dersom seksjoneringen gjelder planlagt bygning eller søknadspliktige tiltak i eksisterende bygg
- h) arealer som andre seksjonseiere trenger tilgang til, og arealer som etter plan- og bygningsloven er avsatt til felles uteoppholdsareal, seksjoneres til fellesareal
- i) det er fastsatt vedtekter.

Hjemmelshaver(ne) er kjent med at det er straffbart å avgi eller benytte uriktig erklæring, jf. straffeloven § 365

7. Egenerklæring om at lovens tilleggsvilkår for seksjonering til bolig er oppfylt

Hjemmelshaver(ne) erklærer at:

- Hver boligseksjon er en lovlig etablert boenhet etter plan- og bygningsloven og har kjøkken, bad og wc innenfor hoveddelen av bruksenheten og at bad og wc er i eget eller egne rom eller
- boligseksjonen skal brukes til fritidsbolig, eller
- alle boligene inngår i en samleseksjon bolig

Dato | Innsenderens underskrift

19/12 2020

Arne Hoel

8. Vedlegg som skal følge søknaden

a) Situasjonsplan over eiendommen som tydelig angir eiendommens grenser, omrisset av bebyggelsen og grensene for eventuelle utendørs tilleggsdeler som skal inngå i bruksenhetene

b) Plantegninger over etasjene i bygningen, inkludert kjeller og loft. På tegningene skal bruksenhetens arealer og avgrensinger, forslag til seksjonsnummer og bruken av de enkelte rom angis tydelig

c) Sameiets vedtekter

d) Rekvisisjon av oppmålingsforretning dersom noen av bruksenhetene har utendørs tilleggsareal

e) Dokumentasjon på at boligseksjoner oppfyller kravene til å være selvstendige boenheter etter plan- og bygningsloven. Som regel vil slik dokumentasjon fremgå av tillatelse etter plan- og bygningsloven, men også opplysninger fra matrikkelen, tinglyste klausuler eller annet dokument kan tjene som dokumentasjon

f) Samtykke fra rettighetshaver hvis det er tinglyst urådighetserklæring som går ut på at eiendommen ikke kan disponeres over uten samtykke fra rettighetshaver. Samtykket må være med original signatur

g) Dersom det er flere hjemmelshavere til eiendommen som skal seksjoneres, skal skjemaet «Fordeling av sameieandeler ved seksjonering» vedlegges.

9. Innsendte plantegninger

Som hjemmelshaver(e) bekrefter jeg/vi at de vedlagte plantegningene stemmer overens med den faktiske planløsningen

10. Underskrifter

Sted og dato Bardal 19/12 2020	Hjemmelshavers underskrift <i>Arne Hoel</i>	Gjenta navn med blokkbokstaver HOEL EIENDOM AS V/ARNE HOEL
Sted og dato	Hjemmelshavers underskrift	Gjenta navn med blokkbokstaver
Sted og dato	Hjemmelshavers underskrift	Gjenta navn med blokkbokstaver
Sted og dato	Hjemmelshavers underskrift	Gjenta navn med blokkbokstaver
Sted og dato	Hjemmelshavers underskrift	Gjenta navn med blokkbokstaver
Sted og dato	Hjemmelshavers underskrift	Gjenta navn med blokkbokstaver
Sted og dato	Hjemmelshavers underskrift	Gjenta navn med blokkbokstaver

11. Kommunens saksbehandling

a) Kommunen har utarbeidet og vedlagt matrikkelkart for utendørs tilleggsdeler

b) Brev med orientering om vedtaket er sendt til innsenderen (må krysses av)

12. Kommunen bekrefter at tillatelse til seksjonering er gitt for (må fylles ut):

Kommunenr.	Kommunens navn	Gårdsnr.	Bruksnr.	Festenr.
Dato	Underskrift	Stempel		

Dato 19/12	Innsenderens underskrift <i>Arne Hoel</i>
---------------	--

4. Søknad (ønsket oppdeling av eiendommen), fortsettelse.

Eiendommen søkes oppdelt i eierseksjoner slik det fremgår av fordelingslisten nedenfor

Seksjonsnummer	Seksjonens formål			Sameiebrøk (teller)			Tilleggsareal												
	B = Boligseksjon (omfatter også fritidsboliger) N = næringsseksjon SB = samleseksjon bolig SN = samleseksjon næring			Her skriver du telleren til seksjonen. Nederst skriver du nevneren, som vil være summen av tellerne til samtlige seksjoner i sameiet.			Fyll ut denne kolonnen hvis seksjonen skal ha tilleggsareal. B = tilleggsareal i bygning G = tilleggsareal i grunn (krever oppmålingsforretning) BG = tilleggsareal i bygning og grunn (krever oppmålingsforretning)												
S.nr	Formål	Brøk (teller)	Tilleggsareal	S.nr	Formål	Brøk (teller)	Tilleggsareal	S.nr	Formål	Brøk (teller)	Tilleggsareal	S.nr	Formål	Brøk (teller)	Tilleggsareal	S.nr	Formål	Brøk (teller)	Tilleggsareal
61				85				109				133				157			
62				86				110				134				158			
63				87				111				135				159			
64				88				112				136				160			
65				89				113				137				161			
66				90				114				138				162			
67				91				115				139				163			
68				92				116				140				164			
69				93				117				141				165			
70				94				118				142				166			
71				95				119				143				167			
72				96				120				144				168			
73				97				121				145				169			
74				98				122				146				170			
75				99				123				147				171			
76				100				124				148				172			
77				101				125				149				173			
78				102				126				150				174			
79				103				127				151				175			
80				104				128				152				176			
81				105				129				153				177			
82				106				130				154				178			
83				107				131				155				179			
84				108				132				156				180			
Sum tellere:				Nevner =															

Dato 14/12 2020	Innsenderens underskrift <i>Arne Hjel</i>
--------------------	--

Søknad om reseksjonering

Tinglysingsrekvirenten (kommunen)		
Kommunen skal fylle ut dette feltet og sende skjemaet til Kartverket.		
Kommunens navn	Kommunens adresse	Kontaktperson
Oppdal		Vegard Kilde

1. Opplysninger om innsenderen			
Feltet skal fylles ut av den som sender inn søknaden til kommunen. Dette kan være eierne av de seksjonene som omfattes av reseksjoneringen (hjemmelshaveren), men også en advokat eller annen med fullmakt fra disse. Det kan også være styret.			
Navn	Fødselsnr./Org.nr.	Samelets org.nr.	Telefonnummer
Hoel Eiendom AS	941 484 980	ikke registrert	92 31 55 06
Adresse	Postnummer	Poststed	
O. Skasliens veg 13	7340	Oppdal	

2. Opplysninger om eiendommen				
Kommunenr.	Kommunens navn	Gårdsnr.	Bruksnr.	Festenr.
5021	Oppdal	280	273	

3. Hvem eier seksjonene som skal endres? (Hjemmelshaver(e))			
Seksjonsnummer	Fødselsnr./Org.nr. (11/9 siffer)	Navn	Dagens eierandel (oppgis som brøk)
1-9	941 484 980	Hoel Eiendom AS	1/1

4. Søknad (ønsket ny seksjonering av en eller flere seksjoner i en allerede seksjonert eiendom)			
Fyll ut rubrikken for de seksjonene som endres. Dersom en seksjon utelukkende endres ved at nevneren blir endret, behøver denne seksjonen ikke fremkomme. Dersom flere enn ti seksjoner skal endres, må du fortsette utfyllingen på søknadens siste side.			
Seksjonsnummer	Seksjonens formål B = Boligseksjon (omfatter også fritidsboliger) N = næringsseksjon SB = samleseksjon bolig SN = samleseksjon næring	Samlebrøk (teller) Her skriver du telleren til seksjoner som blir endret ved reseksjoneringen. Telleren kan eventuelt være uendret. Nederst skriver du nevneren, som vil være summen av tellerne til samtlige seksjoner i samelet.	Tilleggsareal Fyll ut denne kolonnen hvis seksjonen har eller skal ha tilleggsareal. B = tilleggsareal i bygning G = tilleggsareal i grunn (krever oppmålingsforretning) BG = tilleggsareal i bygning og grunn (krever oppmålingsforretning)
1	B	105	B
2	B	120	B
3	B	34	B
4	B	71	B
5	B	54	B
6	B	49	B
7	B	77	B
8	B	18	B
9	B	63	B
		Nevner = 591	

Dato	Innsenderens underskrift
2/11-2024	Robert Hoel

Rett kopi bekreftes.

OS10 30/1-24

Hildegunn

Hildegunn

Hildegunn

5. Kort forklaring på hva reseksjoneringen går ut på

Eksempel 1: Del av seksjon 1 overføres til seksjon 2. Ingen endringer i sameiebrøken. Ingen andre endringer.

Eksempel 2: Ny seksjon 3 opprettes på areal som tidligere var fellesareal. Nevneren i sameiebrøken øker. Ingen andre endringer.

Eksempel 3: Deler av fellesareal overføres til seksjon 1 og seksjon 2. Sameiebrøken endres. Ingen andre endringer.

6. Nødvendige dokumenter som skal tinglyses samtidig med reseksjoneringen

Her skal det bare gis opplysninger om dokumenter som er nødvendige for at reseksjoneringen skal kunne tinglyses.

7. Egenerklæring om at vilkårene i eierseksjonsloven er oppfylt

Hjemmelshaver(ne) erklærer at:

- a) hver seksjon fortsatt har enerett til å bruke en bestemt bruksenhet
- b) hver bruksenhets hoveddel fremdeles er en klart avgrenset og sammenhengende del av en bygning på eiendommen og fortsatt har egen inngang fra fellesareal, fra naboeiendom eller fra egen tilleggsdel
- c) det er avsatt tilstrekkelig parkeringsareal til å sikre det antallet parkeringsplasser som følger av byggetillatelsen eller plangrunnlaget
- d) alle bruksenhetene på eiendommen fortsatt er seksjonert og del av sameiet etter reseksjoneringen
- e) reseksjoneringen omfatter bare én grunnelendom, festegrund eller anleggseiendom, eller at kommunen med samtykke fra Kartverket har gjort unntak fra vilkåret
- f) det er fastsatt om den enkelte seksjon skal brukes til boligformål eller annet formål, og bruksformålet er i samsvar med arealplanformålet, eller annen bruk det er gitt tillatelse til
- g) rammetillatelse eller igangsettingstillatelse er gitt dersom reseksjoneringen gjelder etablering av ny(e) seksjon(er) eller søknadspiktig ombygging av eksisterende seksjoner, eller at dette ikke er aktuelt
- h) arealer som andre seksjonseiere trenger tilgang til, og arealer som etter plan- og bygningsloven er avsatt til felles uteoppholdsareal, opprettholdes som fellesareal

Hjemmelshaver(ne) er kjent med at det er straffbart å avgi eller benytte uriktig erklæring, jf. straffeloven § 365

Dato	Innsenderens underskrift
X 04/01-2024	Robert Hoel

8. Egenerklæring om at lovens tilleggsvilkår for seksjonering til bolig er oppfylt

Hjemmelshaver(ne) erklærer at:

Hver boligseksjon også etter reseksjoneringen er en lovlig etablert boenhet etter plan- og bygningsloven og har kjøkken, bad og wc innenfor hoveddelen av bruksenheten og at bad og wc er i eget eller egne rom eller

boligseksjonen skal brukes til fritidsbolig, eller

alle boligene inngår i en samleseksjon bolig

9. Vedlegg som skal følge søknaden

a) Eksisterende seksjoneringstegninger (over hele eiendommen) – både situasjonsplan og plantegninger. Disse kan bestilles hos Kartverket

b) Ny situasjonsplan over eiendommen ved endringer på bakkeplan. Dette gjelder både ved endringer av omrisset til bebyggelsen og endringer av grenser mellom utvendige tilleggsdeler eller fellesareal

c) Nye plantegninger over alle etasjer i bygninger, inkludert kjeller og loft hvor det gjøres endringer i grensene mellom bruksenheter eller fellesareal. Plantegningene skal tydelig angi de nye grensene for bruksenhetene og bruken av de enkelte rommene.

d) Rekvisisjon av oppmålingsforretning dersom bruksenheten(e) skal ha nye/endrede utendørs tilleggsdeler

e) Dokumentasjon på at alle boligseksjonene er lovlig etablerte boenheter etter plan- og bygningsloven, jf. punkt 8. Som regel vil slik dokumentasjon fremgå av tillatelse etter plan- og bygningsloven, men også opplysninger fra matrikkelen, tinglyste klausuler eller annet dokument kan tjene som dokumentasjon.

f) Samtykke fra rettighetshaver hvis det er tinglyst urådighetserklæring som går ut på at seksjonen(e) ikke kan disponeres over uten samtykke fra rettighetshaver. Samtykket må være med original signatur

g) Samtykke fra bank/panthaver

h) Samtykke fra samtlige hjemmelshavere i det utgående eierseksjonssameiet dersom reseksjoneringen gjelder sammenslåing av to eller flere eierseksjonsameier

i) Dokumentasjon som viser hvem som kan undertegne på vegne av styret dersom det er nødvendig med samtykke fra årsmøtet eller styret, jf. punkt 12.

10. Innsendte plantegninger

Som hjemmelshaver(e) bekrefter jeg/vi at de vedlagte plantegningene stemmer overens med den faktiske planløsningen

11. Underskrifter

Seksjonsnummer	Sted og dato	Hjemmelshaver/styret	Gjenta navn med blokkbokstaver
1 - 9	Oppdal, 4/1-2023 2024		Robert Hoel Hoel Eiendom AS

Dato: 04/01-2024
 Innsenderens underskrift: Robert Hoel

12. Styrets erklæring/samtykke		
Nærmere informasjon om når samtykke eller erklæring fra styret er nødvendig, finner du i «Veledning til utfylling av søknad om reseksjonering»		
<input type="checkbox"/> Styret erklærer at årsmøtet har samtykket til reseksjonering og/eller <input type="checkbox"/> Styret samtykker til reseksjonering (skal bare krysses av dersom fellesarealene blir større)		
Sted og dato	Underskrift	Gjenta navn med blokkbokstaver
Sted og dato	Underskrift	Gjenta navn med blokkbokstaver
Sted og dato	Underskrift	Gjenta navn med blokkbokstaver

13. Samtykke fra ektefelle/registrert partner			
Fyller inn dersom reseksjonering av boligseksjon som ektefellene/registrerte partnere bruker som felles bolig blir mindre, brøken reduseres eller formålet endres fra bolig til næring			
Seksjonsnummer	Sted og dato	Underskrift	Gjenta navn med blokkbokstaver
Seksjonsnummer	Sted og dato	Underskrift	Gjenta navn med blokkbokstaver
Seksjonsnummer	Sted og dato	Underskrift	Gjenta navn med blokkbokstaver

14. Kommunens saksbehandling	
a)	<input type="checkbox"/> Kommunen har utarbeidet og vedlagt matrikkelkart for utendørs tilleggsdeler
b)	<input type="checkbox"/> Brev med orientering om vedtaket er sendt til innsenderen

15. Kommunen bekrefter at tillatelse til reseksjonering er gitt for (må fylles ut):					
Kommunenr. 5021	Kommunens navn OPPDAL	Gårdsnr. 280	Bruksnr. 273	Festenr.	Seksjonsnummer
Dato 3.4.2024	Underskrift Vegeud Kilde	Stempel Oppdal kommune Plan og forvaltning Inge Krokannsveg 2 7340 Oppdal			

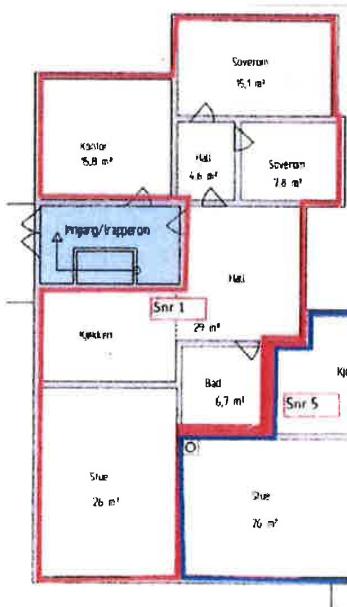
<input checked="" type="checkbox"/> Dato 04/01.2024	Innsenderens underskrift Robert Hoel
--	---

ALLONGE TIL SØKNAD OM RESEKSJONERING PUNKT 5
GNR. 280 BNR. 273 I OPPDAL KOMMUNE

Reseksjoneringen omhandler korrigering av sameiebrøk for seksjonene 1, 2, 4, 8 og 9. Total nevner endres som følger av dette.

gnr. 280 bnr. 273 i Oppdal kommune		Tinglyst seksjonering			Forslag til ny brøk	
Hjemmelshaver	SNR	Teller	Nevner	Tillegg	Teller	Nevner
Hoel Eiendom AS	1	62	556	Bod	105	591
Hoel Eiendom AS	2	116	556	Bod	120	591
Hoel Eiendom AS	3	34	556	Bod	34	591
Hoel Eiendom AS	4	70	556	Bod	71	591
Hoel Eiendom AS	5	54	556	Bod	54	591
Hoel Eiendom AS	6	49	556	Bod	49	591
Hoel Eiendom AS	7	77	556	Bod	77	591
Hoel Eiendom AS	8	22	556	Bod	18	591
Hoel Eiendom AS	9	72	556	Bod	63	591
		556			591	

Reseksjoneringen omhandler ingen fysiske endringer, og endring av sameiebrøk er kun en justering som følge av feil tinglyst sameiebrøk i utgangspunktet. Feilen som ble gjort i utgangspunktet var at utregningen av BRA ikke tok hensyn til alt bruksareal for seksjonene. Vi tar seksjon 1 som utgangspunkt for å belyse feilen.



Av tinglyste seksjoneringstegninger kan man se hva seksjon 1 er inkludert. Som grunnlag for hver seksjons teller er BRA (bruksareal) pr seksjon brukt. Ved utregningen av seksjon 1 ble følgende brukt: $29+6,7+26$ som vil si: hall+stue+bad. En kan tydelig se at rommene merket på tegning med kontor, hall og soverom x2 har blitt uteglemt i utregningen, men er inkludert i seksjonen.

Feilen er åpenbar, og det er tydelig at seksjonen alltid var ment å ha en større eierbrøk enn 62. Spesielt sammenlignet med naboseksjonen (snr 5) som har eierbrøk på 54. Sammenligner en disse to seksjonene og deres størrelser ser man helt tydelig at forskjellen er større enn 8 kvm.

Hoel Eiendom AS er hjemmelshaver til samtlige seksjoner. Reseksjoneringen medfører ingen verdiforskyvning som utløser krav om dokumentavgift.

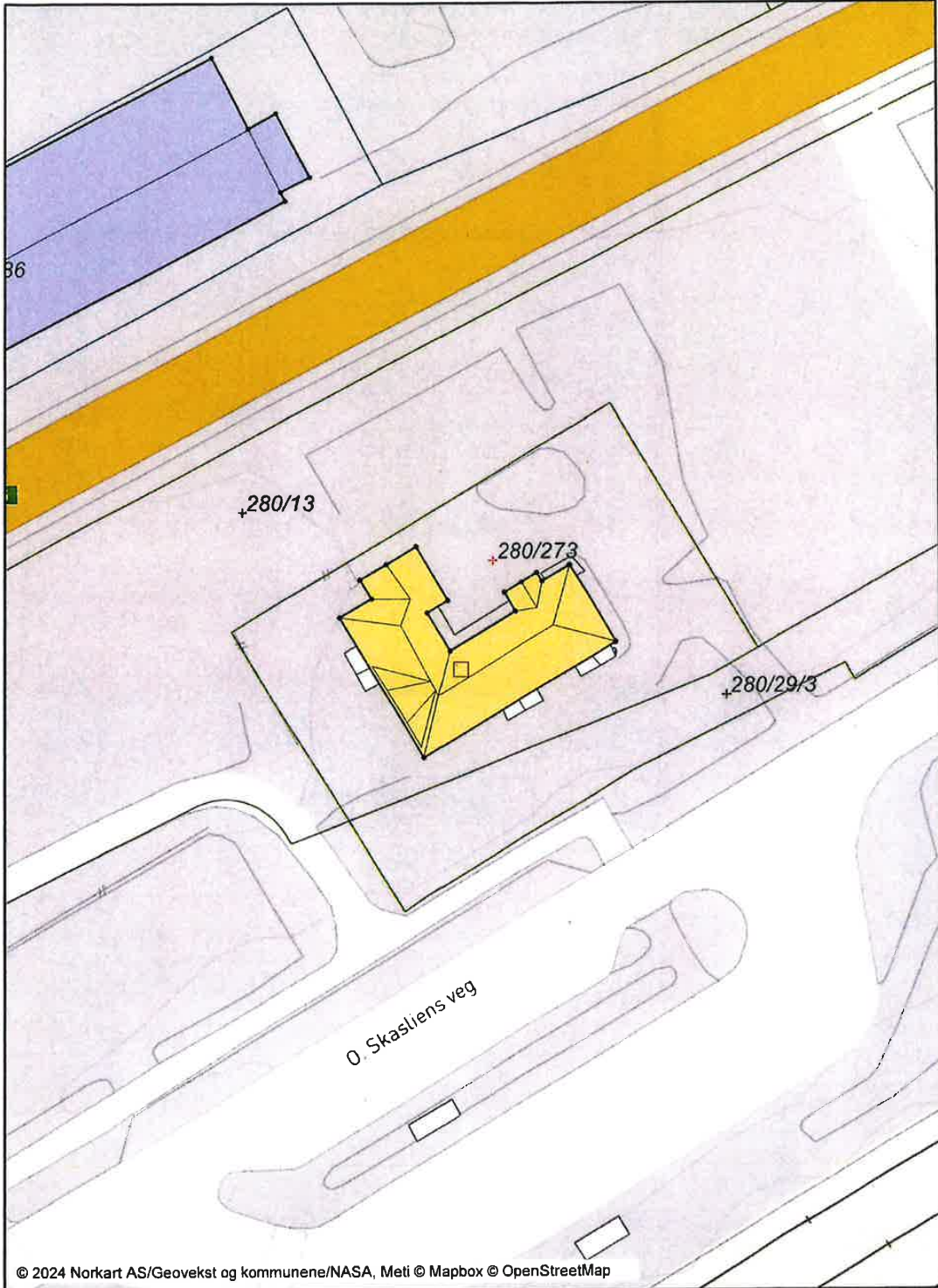


Utskrift fra Norkart AS kartklient

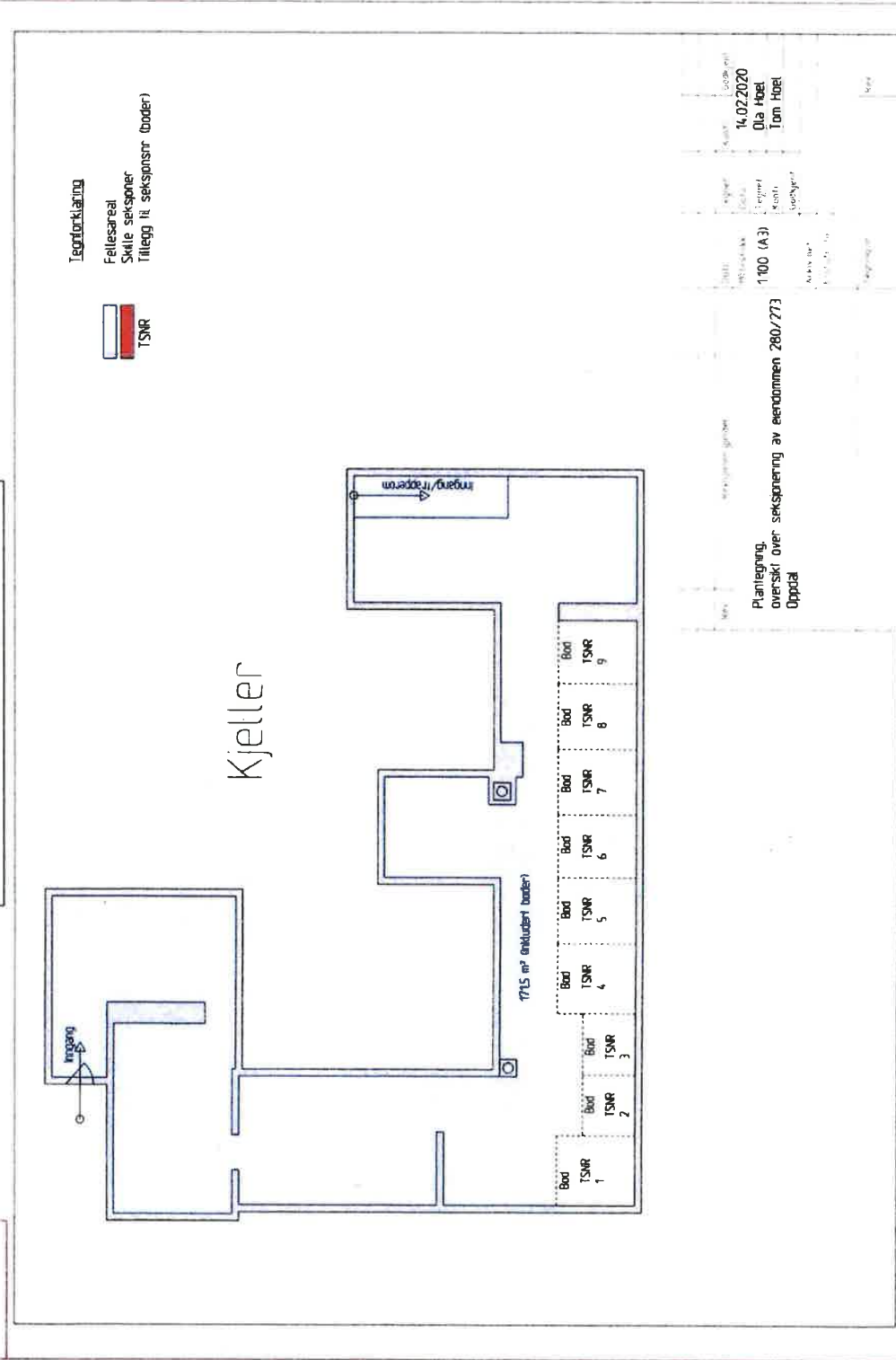
Dato: 10.01.2024

Målestokk: 1:500

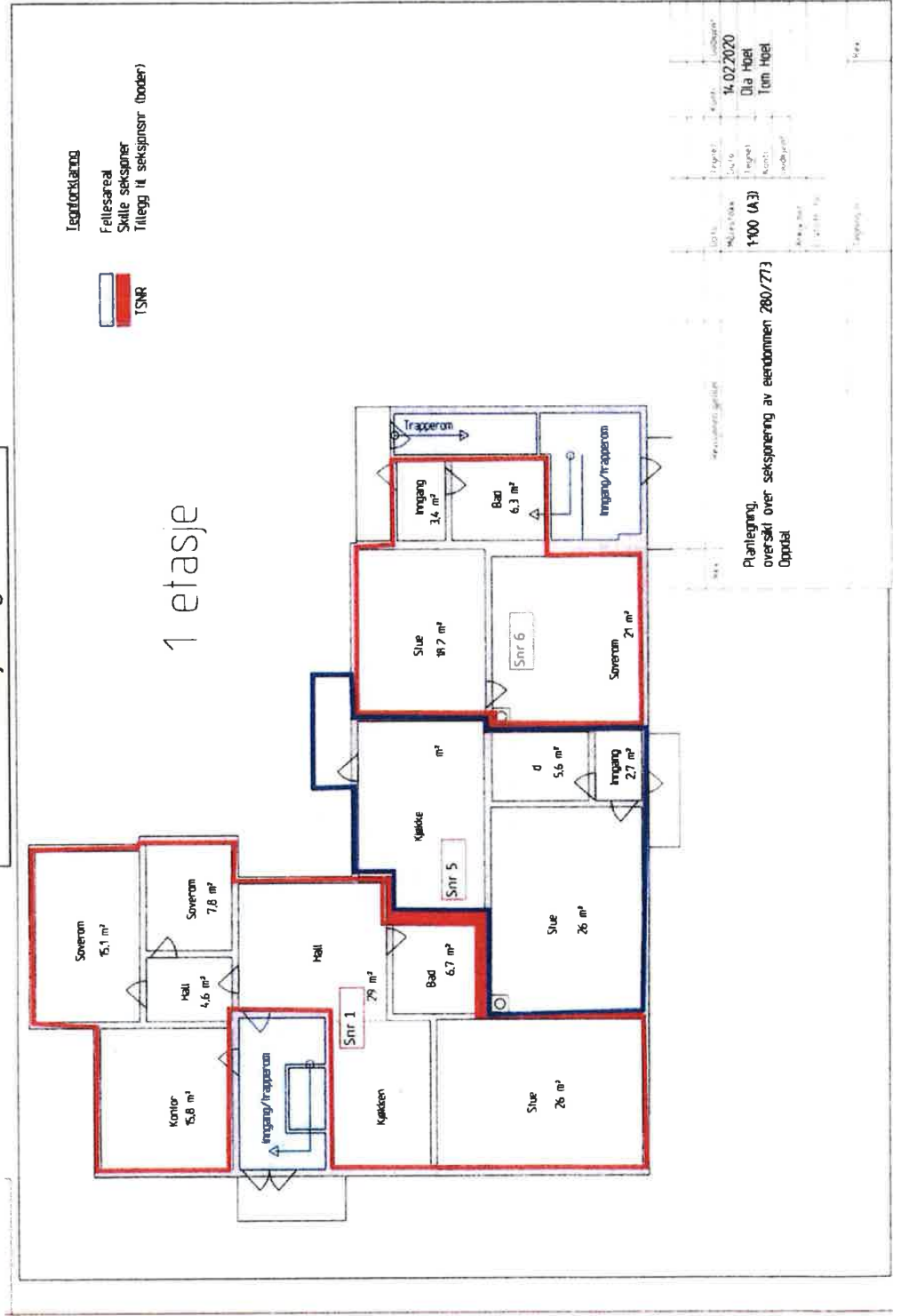
Koordinatsystem: UTM 32N

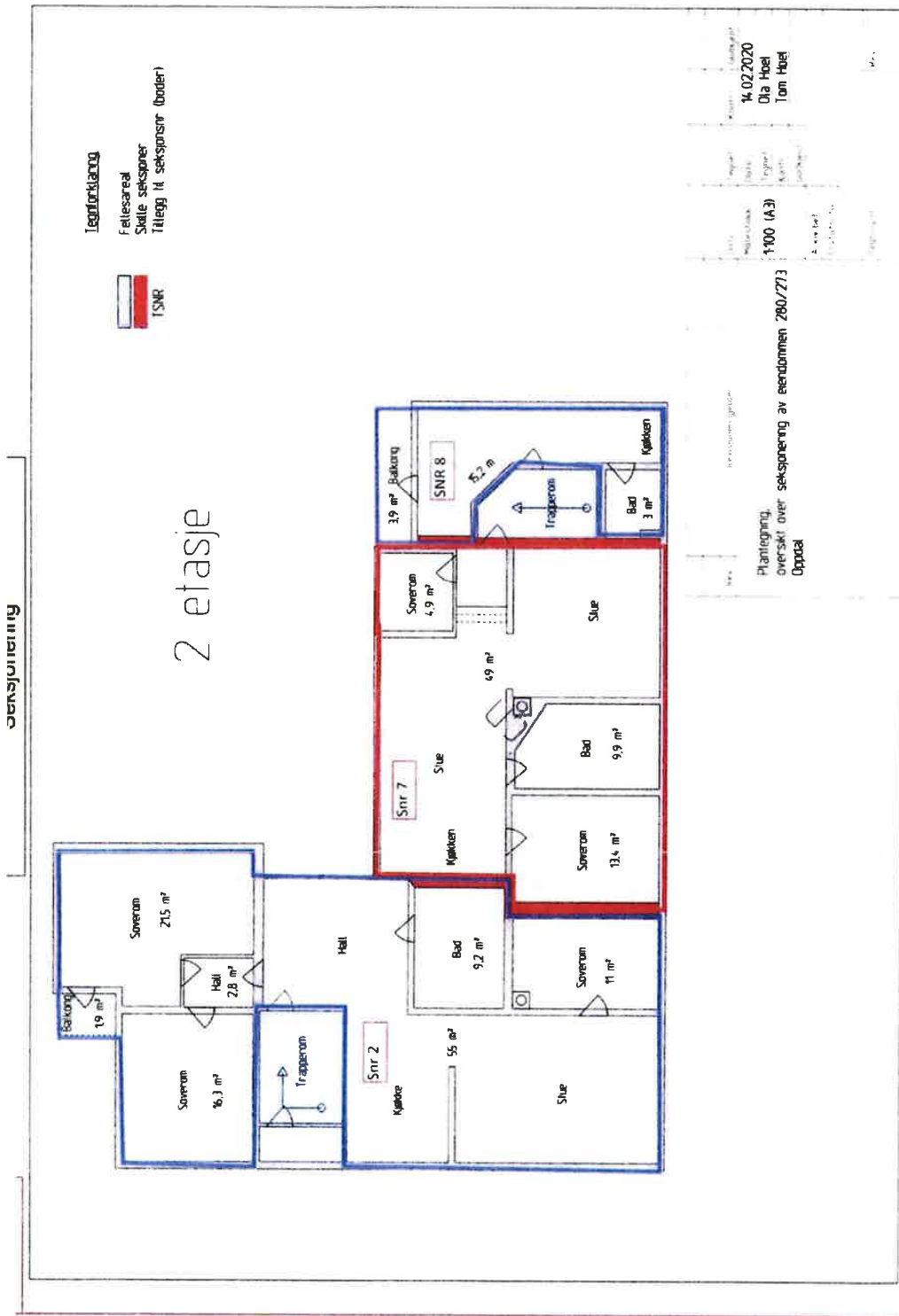


Oppdal Kommune: GNR. 280, BNR. 273
 Seksjonering

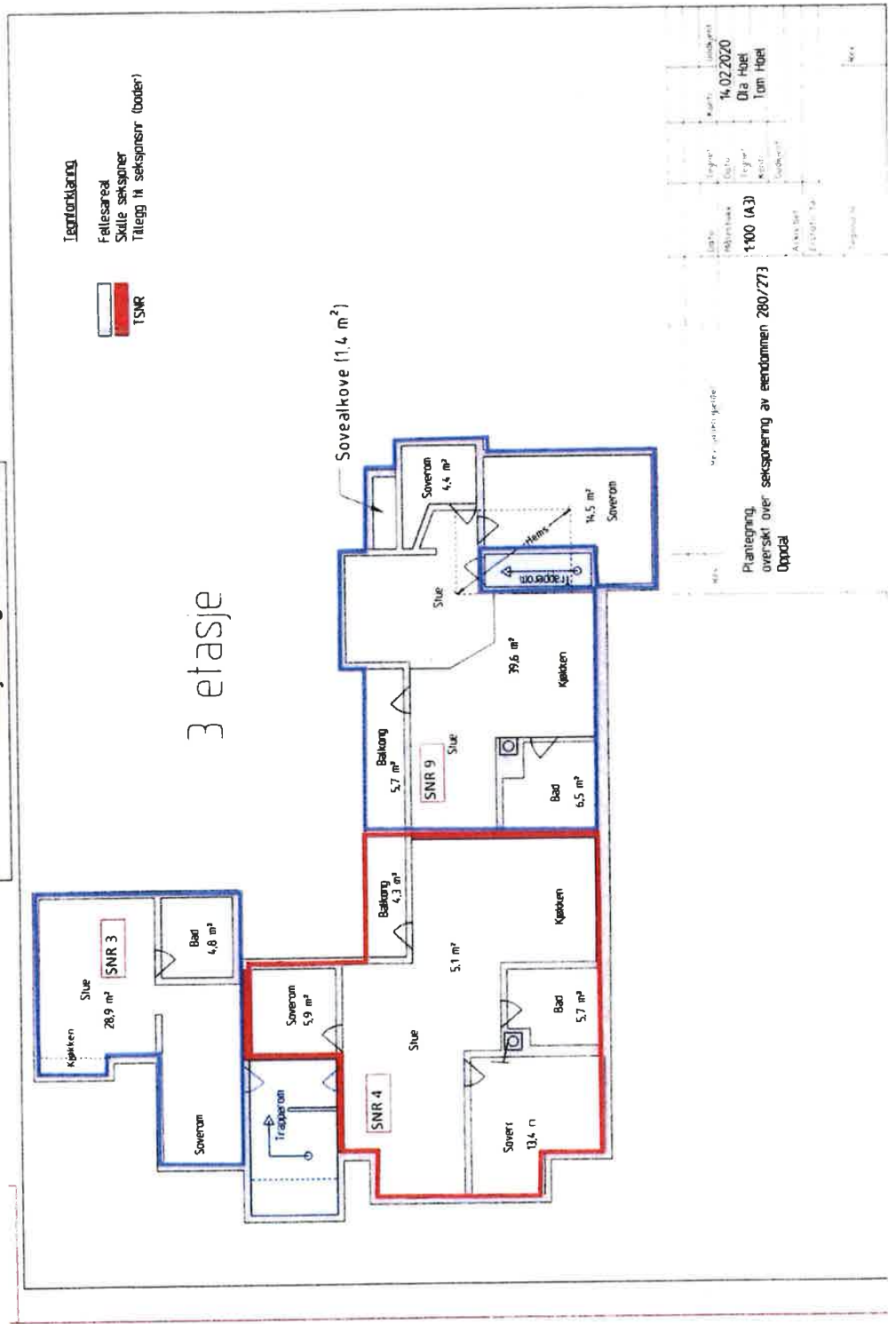


Oppdal Kommune: GNR. 280, BNR. 273
 Seksjonering



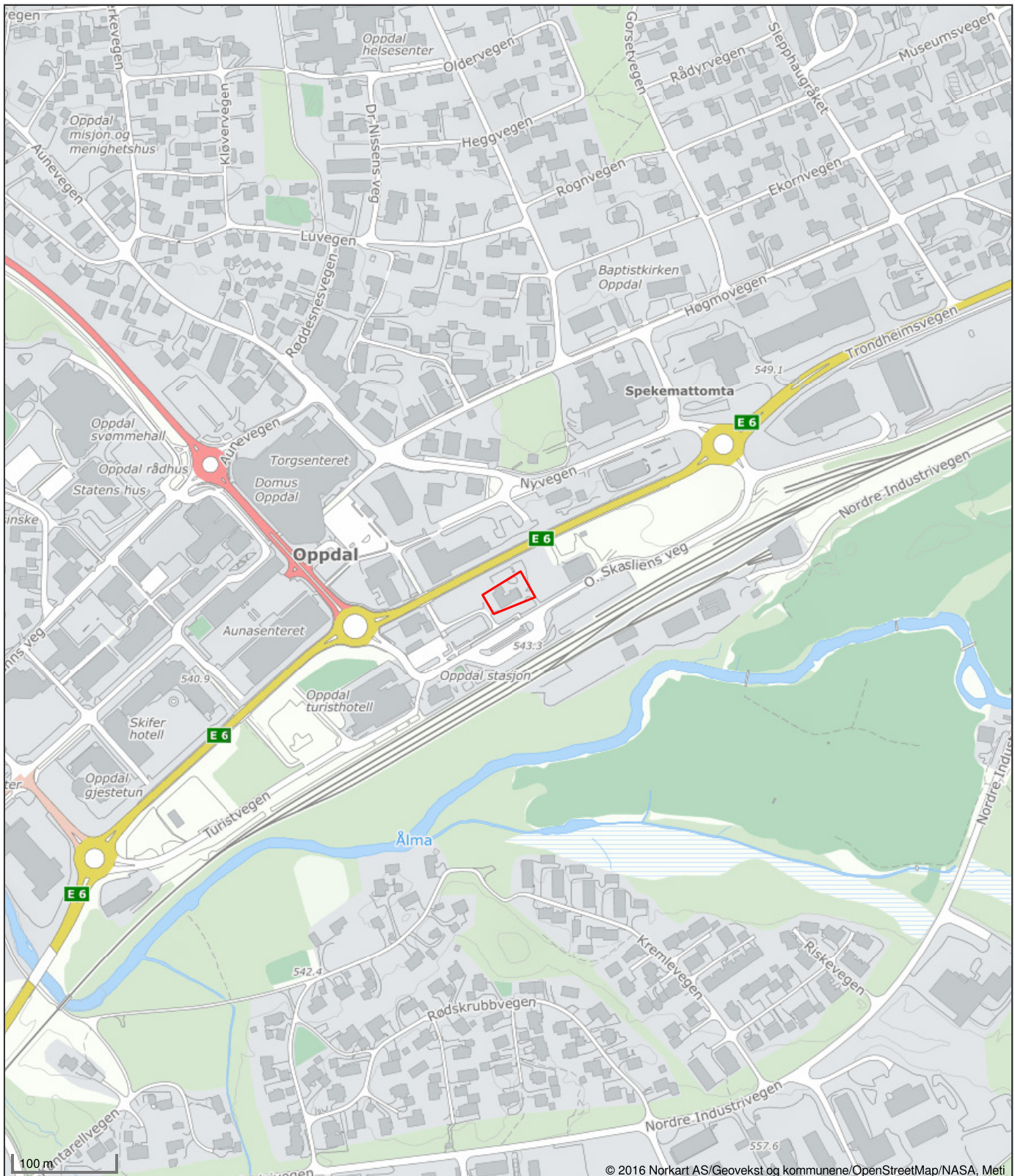


Oppdal Kommune: GNR. 280, BNR. 273
 Seksjonering





Oversiktskart for eiendom 5021 - 280/273//

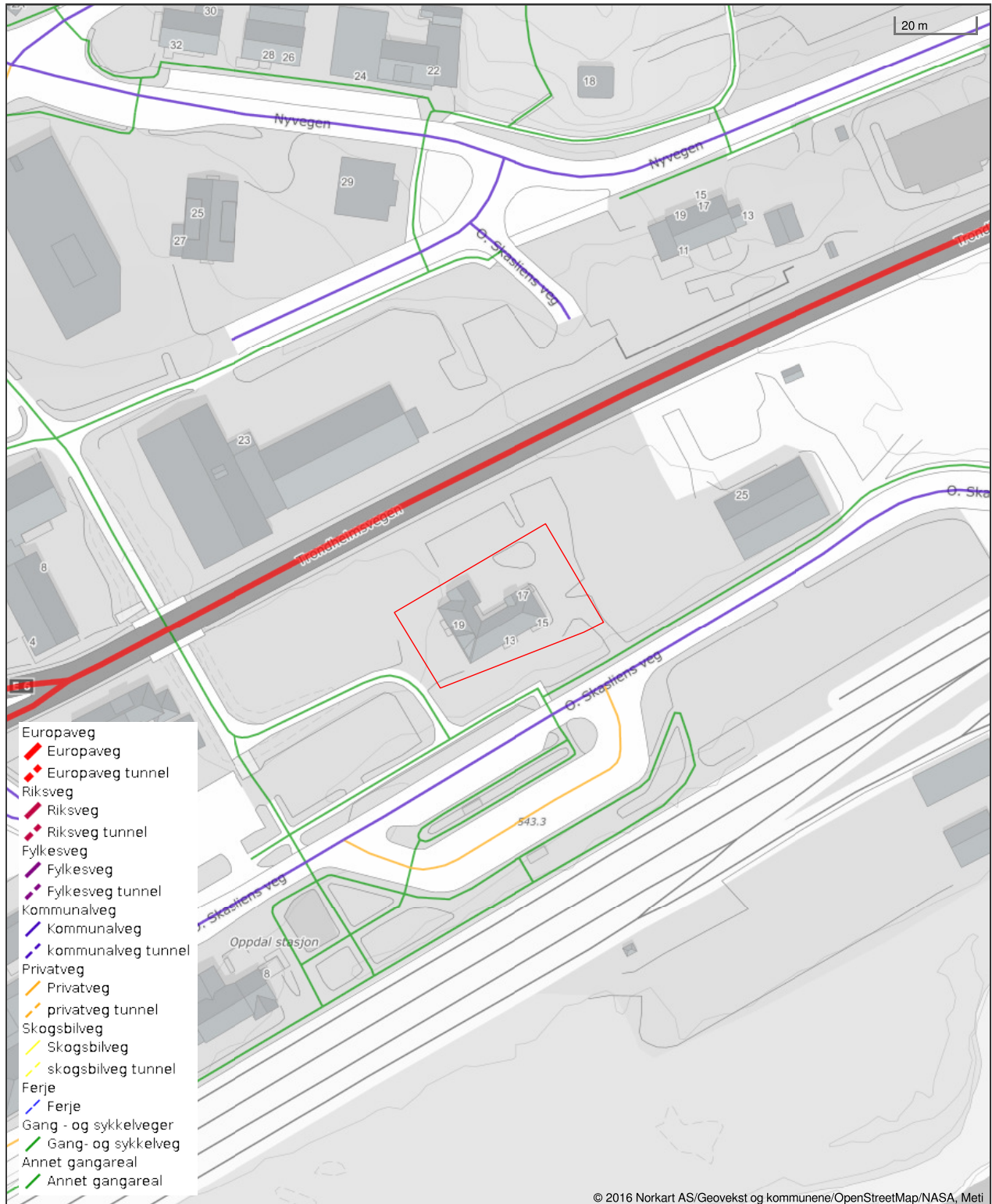


Det tas forbehold om riktigheten eller fullstendigheten av opplysningene i dette dokumentet. Det kan ikke rettes krav som følge av at disse opplysningene benyttes som grunnlag for beslutninger.

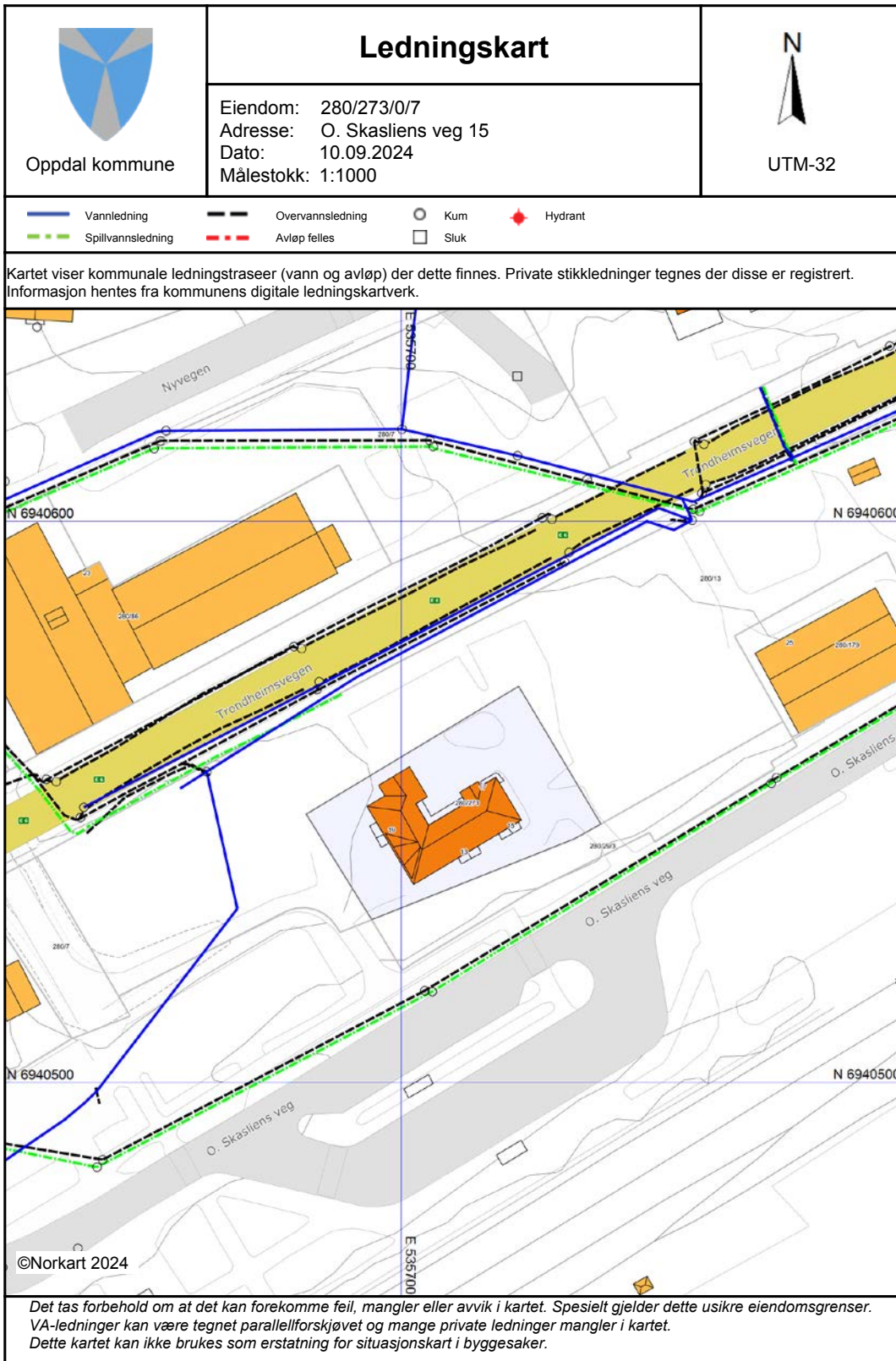




Vegstatuskart for eiendom 5021 - 280/273//



Det tas forbehold om riktigheten eller fullstendigheten av opplysningene i dette dokumentet. Det kan ikke rettes krav som følge av at disse opplysningene benyttes som grunnlag for beslutninger.





Ortofotorapport for eiendom 5021 - 280/273//



Beste

10 m

© 2016 Norkart AS/Geovekst og kommunene/OpenStreetMap/NASA, Meti


Det tas forbehold om riktigheten eller fullstendigheten av opplysningene i dette dokumentet. Det kan ikke rettes krav som følge av at disse opplysningene benyttes som grunnlag for beslutninger.

2023



20 m © 2016 Norkart AS/Geovekst og kommunene/OpenStreetMap/NASA, Meti

2023



20 m © 2016 Norkart AS/Geovekst og kommunene/OpenStreetMap/NASA, Meti

2019



20 m © 2016 Norkart AS/Geovekst og kommunene/OpenStreetMap/NASA, Meti

2014



20 m © 2016 Norkart AS/Geovekst og kommunene/OpenStreetMap/NASA, Meti

2014



20 m © 2016 Norkart AS/Geovekst og kommunene/OpenStreetMap/NASA, Meti

2009



20 m © 2016 Norkart AS/Geovekst og kommunene/OpenStreetMap/NASA, Meti

2008



20 m © 2016 Norkart AS/Geovekst og kommunene/OpenStreetMap/NASA, Meti

2008



20 m © 2016 Norkart AS/Geovekst og kommunene/OpenStreetMap/NASA, Meti

2002



20 m © 2016 Norkart AS/Geovekst og kommunene/OpenStreetMap/NASA, Meti

2002



20 m © 2016 Norkart AS/Geovekst og kommunene/OpenStreetMap/NASA, Meti

1998



20 m © 2016 Norkart AS/Geovekst og kommunene/OpenStreetMap/NASA, Meti

1987



20 m © 2016 Norkart AS/Geovekst og kommunene/OpenStreetMap/NASA, Meti

1977



© 2016 Norkart AS/Geovekst og kommunene/OpenStreetMap/NASA, Meti

1970



© 2016 Norkart AS/Geovekst og kommunene/OpenStreetMap/NASA, Meti

1963



© 2016 Norkart AS/Geovekst og kommunene/OpenStreetMap/NASA, Meti

1958



© 2016 Norkart AS/Geovekst og kommunene/OpenStreetMap/NASA, Meti



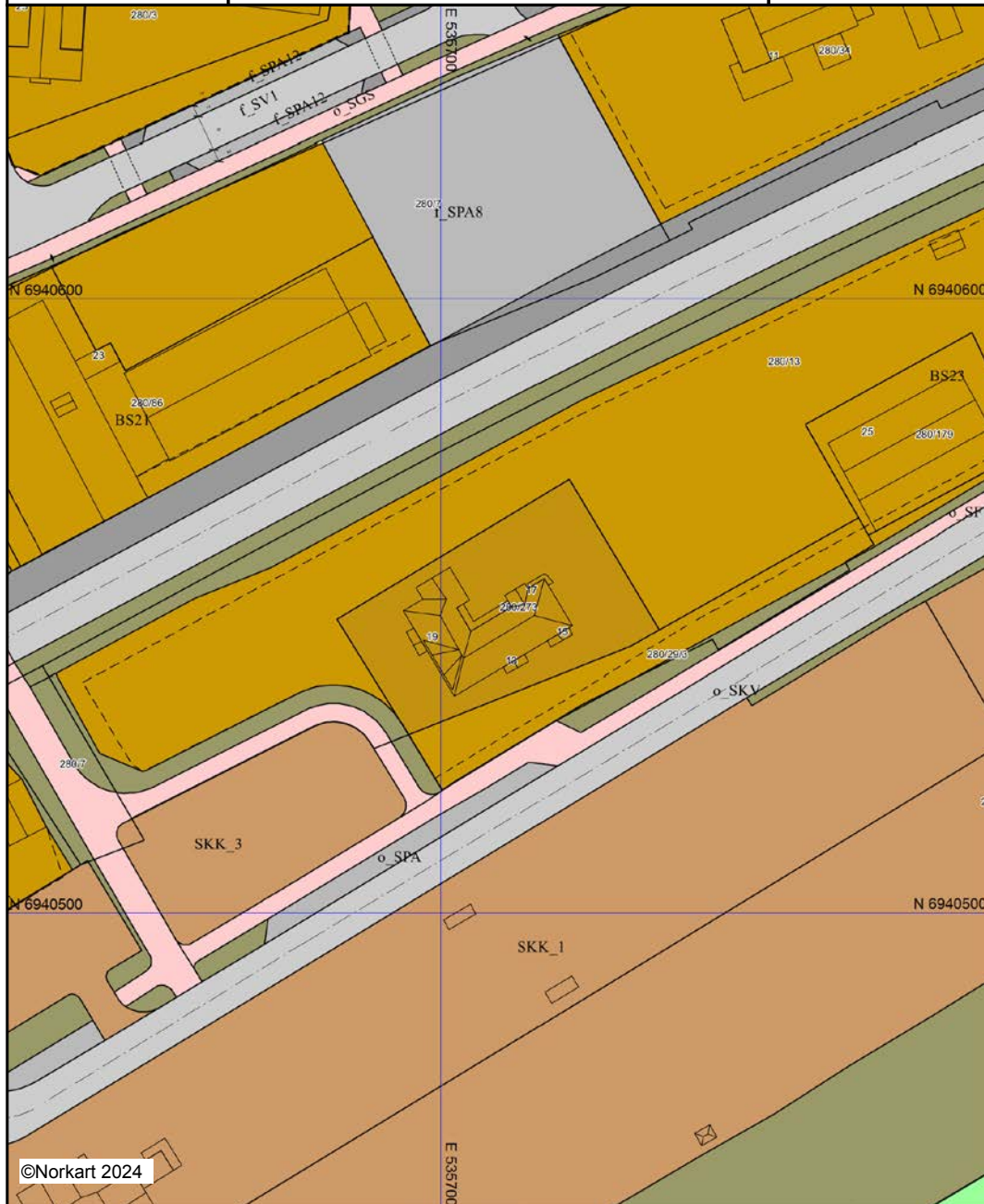
Oppdal kommune

Reguleringsplankart

Eiendom: 280/273/0/7
Adresse: O. Skasliens veg 15
Utskriftsdato: 10.09.2024
Målestokk: 1:1000



UTM-32



Kartet er produsert fra kommunens beste digitale kartbaser for området og inneholder viktige opplysninger om eiendommen og området omkring. Presentasjonen av informasjon er i samsvar med nasjonal standard. Kartet kan inneholde feil, mangler eller avvik i forhold til kravene i oppgitt standard. Kartet kan ikke benyttes til andre formål enn det formålet det er utlevert til uten samtykke fra kommunen jf. lov om åndsverk.

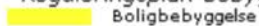
Tegnforklaring

Reguleringsplan-Spesialområder (PBL1985 §



Golfbane

Reguleringsplan-Bebyggelse og anlegg (PBL



Boligbebyggelse



Sentrumsformål

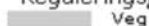


Hotell



Forretning/kontor/industri

Reguleringsplan-Samferdselsanlegg og tekn



Veg



Kjøreveg



Fortau



Gang/sykkelveg



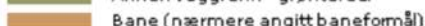
Gangveg/gangareal/gågate



Annen veggrunn - tekniske anlegg



Annen veggrunn - grøntareal



Bane (nærmere angitt baneformål)



Annen banegrund - grøntareal



Kollektivknutepunkt



Kollektivholdeplass

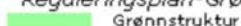


Parkering



Parkeringsplasser med bestemmelser

Reguleringsplan-Grønnstruktur (PBL2008 §1



Grønnstruktur

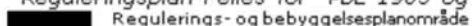


Friområde

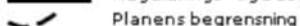


Park

Reguleringsplan-Felles for PBL 1985 og 200



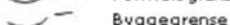
Regulerings- og bebyggelsesplanområde



Planens begrensning



Formålsgrense



Byggegrense



Byggelinje



Bebyggelse som inngår i planen



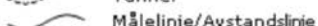
Regulert senterlinje



Regulert fotgjengerfelt



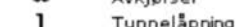
Tunnel



Målelinje/Avstandslinje



Avkjørsel




Tunnelåpning



Påskrift feltnavn



Påskrift bredde



OMRÅDEREGULERINGSPLAN FOR OPPDAL SENTRUM

Reguleringsbestemmelser

Vedtatt av kommunestyret sak 15/17 den 5.3.15 og sak 15/29 den 15.4.15

PlanID 16342012024

Revidert den **31.05.2022**: Forslag til endring av planen for feltene BS19 o_SKV og f_SV1 med tilhørende sidearealer

OMRÅDEREGULERINGSPLAN FOR OPPDAL SENTRUM

BESTEMMELSER

Oppdragsgiver: Oppdal kommune
Rådmannen v/ Jan Kåre Husa

Revisjon	005
Dato utarbeidet	16.06.14
Utarbeidet av	Sissel Enodd
Kontrollert av	Jan Kåre Husa

Revisjon	Dato	Revisjonen gjelder
001	30.6.14	Planbeskrivelse og bestemmelser skilt i to dokumenter
002	7.11.14	Rådmannens forslag til sluttbehandling
003	26.11.14	Kommunestyrets forslag til begrenset (2. gangs) høring og offentlig ettersyn
004	16.4.15	Kommunestyrets vedtak av plan den 5.3.15 og 15.4.15
005	22.11.18	Endring av planen for feltene B14, B15, o_BUT og f_SPA3
006	dd.mm.åå	Endring av feltene BS19, o_SKV o_SGG, og f_SV1 med tilhørende kantparkering. Nytt parkeringsfelt f_SPA12

INNHold

OMRÅDEREGULERINGSPLAN FOR.....	1
OPPDAL SENTRUM.....	1
OMRÅDEREGULERINGSPLAN FOR OPPDAL SENTRUM	2
bestemmelser	2
Innhold	3
BESTEMMELSER	4
1. Avgrensning	4
2. Formål med planen	4
3. Forholdet til tidligere vedtatte reguleringsplaner	4
4. Arealbruksformål	5
5 Felles bestemmelser som gjelder hele planområdet.....	6
6. Områder for bebyggelse og anlegg	10
7. Samferdselsanlegg og teknisk infrastruktur	15
8 Grønnstruktur	17
9 Bruk og vern av sjø og vassdrag	17
10 Bestemmelsesområder	18

BESTEMMELSER

Plannavn: Områdereguleringsplan for Oppdal sentrum
PlanID: 16342012024
Arkivsak nr: 2012/1435
Dato: Vedtatt plan, Kommunestyrets sak 15/17 den 5.3.15 og sak 15/29 den 15.4.15

1. Avgrensning

Det regulerte området er vist med reguleringsgrense på plankartet Områdereguleringsplan Oppdal sentrum.

2. Formål med planen

Formålet med reguleringsplanen er å:

- legge til rette for sentrumsutvikling med næring, boliger og tjenesteyting god utnytting av arealene.
- legge til rette for ny forbindelse mellom sentrum og områdene rundt
- ivareta og utvikle grønnstruktur
- sikre at riktige estetiske, bruksmessige og tekniske hensyn tas i plan- og byggesaker

3. Forholdet til tidligere vedtatte reguleringsplaner

Følgende planer videreføres og skal fortsatt gjelde, jfr. plan- og bygningslovens §12-4:

- 2013001 Aunevang

Følgende planer oppheves

- 2002004 Oppdal sentrum
- 2012008 Høgmo nedre
- 2012018 Luvegen

Deler av følgende planer som overlappes/oppheves av denne:

- 1973002 Bjerkevegen
- 1977001 Bjørndalshagen
- 1981004 Boligområde mellom Ålma og Industriområdet
- 1982003 Reguleringsendring Mellomvegen
- 1983003 Oppdal sentrum - utvidelse mot vest
- 1995009 E6 sør for Oppdal sentrum

4. Arealbruksformål

Området reguleres til:

Bebyggelse og anlegg

Boligbebyggelse, B (1110)
Sentrumsformål, BS (1130)
Offentlig eller privat tjenesteyting, BP (1160)
Institusjon, BIN (1163)
Hotell/overnatting, BN (1320)
Nærmiljøanlegg, BNA (1440)
Lekeplass, BLK (1610)
Annet uteoppholdsareal, BAU (1690)
Kombinert bebyggelse og anleggsformål, BKB (1800)
Bolig/forretning, BKB (1801)
Forretning/Kontor/Industri, BKB (1811)
Uteoppholdsareal, o_BUT (1600)

Samferdselsanlegg og teknisk infrastruktur

Veg (2010)
Kjøreveg (2011)
Fortau (2012)
Gang-/sykkelveg (2015)
Gangveg/gangareal/gågate (2016)
Annen veggrunn - tekniske anlegg (2018)
Annen veggrunn - grøntareal (2019)
Bane (2020)
Annen banegrunn - grøntanlegg (2029)
Kollektivknutepunkt (2070)
Kollektivholdeplass (2073)
Parkering (2080)
Kombinerte formål for samferdselsanlegg og/eller teknisk infrastruktur (2800)

Grønnstruktur

Grønnstruktur (3001)
Turveg (3031)
Friområde (3040)
Park (3050)

Bruk og vern av sjø og vassdrag med tilhørende strandsone

Bruk og vern av sjø og vassdrag med tilhørende strandsone (6001)

5 Felles bestemmelser som gjelder hele planområdet

5.1 Estetikk

Det skal i detaljreguleringsplaner og byggesaker stilles krav til estetisk kvalitet, god materialbruk og detaljering.

5.2 Attraktive byrom

Byrom og gater skal utformes slik at de er trygge og attraktive for uteopphold. Det skal legges vekt på mulighet for uteopphold på torg og plasser.

5.3 Støy, støv og forurensning

Ved planlegging og søknad om tiltak skal støy løses tilfredsstillende. Retningslinje T1442/2012 Støy i arealplanlegging eller senere vedtatte forskrifter, vedtekter eller retningslinjer som erstatter gjeldende skriv, samt Retningslinje T 1520 for behandling av luftkvalitet i arealplanlegging, skal legges til grunn for behandling av plan og byggesaker innenfor planområdet.

Ved planlegging av ny støyende virksomhet og bygging av boliger, sykehus, pleieinstitusjoner, fritidsboliger, skoler og barnehager skal ikke følgende støygrenser overstiges:

Støykilde	Støynivå på uteoppholdsareal og utenfor rom med støyfølsom bruksformål	Støy utenfor soverom, natt kl 23-07	Støynivå på uteoppholdsareal og utenfor rom med støyfølsom bruksformål, dag og kveld, kl 7-23	Støynivå på uteoppholdsareal og utenfor rom med støyfølsom bruksformål, lørdager	Støynivå på uteoppholdsareal og utenfor rom med støyfølsom bruksformål, søn-/helligdag
Veg	L_{den} 55 dB				
Bane	L_{den} 58 dB				
Industri med helkontinuerlig drift	Uten impulslyd: L_{den} 55 dB og Med impulslyd: L_{den} 50 dB	L_{night} 45 dB og L_{night} 60 dB			
Øvrig industri	Uten impulslyd: L_{den} 55 dB og $L_{evening}$ 50 dB	L_{night} 45 dB og L_{night} 60 dB		Uten impulslyd: L_{den} 50 dB og Med impulslyd:	Uten impulslyd: L_{den} 45 dB og Med impulslyd:

	Med impulslyd: L _{den} 50 dB og L _{evening} 45 dB			L _{den} 45 dB	L _{den} 40 dB
--	--	--	--	------------------------	------------------------

Bygninger skal der hvor det er mulig brukes som aktivt skjermingstiltak, ved at bygg legges nærmest støykilden og uteareal legges på stille side. Eventuelle støyskjermer som etableres for skjerming av uterom bør ha karakter av gjerde i sentrum, og fortrinnsvis plasseres mellom bygninger, og i veggliiv med disse, slik at veggliiv og kvartaler defineres.

I alle områder hvor det er grunn til å tro at det kan være forurensning i grunnen, skal graving og disponering av masse skje på grunnlag av en miljøteknisk undersøkelse. På bakgrunn av undersøkelsen må det vurderes om det skal utarbeides tiltaksplan som skal godkjennes av kommunen.

5.4 Universell utforming og kriminalitetsforebyggende hensyn

Ved opparbeidings- og utbyggingstiltak i planområdet skal prinsippet om universell utforming og kriminalitetsforebyggende hensyn ivaretas så langt dette er mulig.

5.5 Parkering

Ved søknad om byggetillatelse skal det foreligge plan for parkering som viser lokalisering og atkomster. Parkeringsløsninger skal samordnes innenfor eiendommer eller kvartaler så langt det er mulig. I bygge- og delesaker skal det som minimum avsettes plass for biler og sykler på egen grunn i samsvar med følgende norm:

Formål	Grunnlag pr.	Bil	Sykel
Bolig	Boenhet i ny bygningsmasse	1	2
Bolig	Boenhet i eksisterende bygningsmasse	1	2
Forretning, Kontor,	100 m ² BRA	2	1
Hotell, overnatting	Rom/leilighet	0,7	0,5
Næring, industri og verksted	100 m ² BRA	1	0,5

Kommunen kan godkjenne at plassene helt eller delvis blir anlagt i rimelig nærhet utenfor egen eiendom. Det settes i så fall vilkår om tinglyst rett til parkering. Minimum 5 % av parkeringsplassene skal tilrettelegges for bevegelsehemmede.

Dersom det på egen eiendom ikke er tilstrekkelig areal til å oppfylle kravene til både uterom og parkering, skal uterom prioriteres foran parkering.

Parkeringskjellere skal utformes ut fra kriminalitetsforebyggende hensyn. Parkeringskjellere

skal samordnes så langt dette er mulig, slik at det blir færrest mulig arealkrevende ramper

5.6 Krav til uteareal

Minste uteoppholdsareal pr boenhet er 30 m², hvorav minimum 15 m² skal opparbeides til felles uteareal tilrettelagt for lek og opphold, innenfor byggeområdet. Resterende areal kan løses som balkonger, terrasser, på tak e.l.

Uteoppholdsplassene skal gis gode klimatiske forhold og plasseres hensiktsmessig i forhold til innganger. Etablering av lekeplassarealer annet sted med trafiksikker adkomst, kan tillates. Dette forutsetter tinglyst rett til bruk av arealet eller i offentlig regulerte areal. Avstand bør ikke være mer enn 200 m.

I områder med sentrumsformål kan det tillates uterom på tak.

5.7 Avfall/ renovasjon

Det skal etableres innendørs løsning for lagring av avfall/renovasjon. Denne skal ha rimelig adkomst renovatør/-bil.

5.8 Trafo

Ved behov skal det avsettes eget rom til trafo. Rommet skal ha rimelig atkomst og ligge ut mot yttervegg. Det skal være egen inngang til trafoen og det må ikke anlegges rom for varig opphold over dette rommet.

5.9 Fasader mot ny E6 og rv.70

Fasader skal ikke ha inngang som vender mot ny E6 eller rv. 70.

Reklame på fasader som vender seg mot ny E6 og rv. 70 er ikke tillatt. Skilt på bygning som inneholder bedriftsnavn, ikke reklame for enkelte vareslag, kan tillates. Utforming og plassering av skilt skal omsøkes til og godkjennes av Statens vegvesen.

5.10 Landskapsplan

Sammen med byggesøknad skal det leveres situasjonsplan/ landskapsplan i angitt målestokk (1:200/ 1:500) for hele det aktuelle byggeområdet, inklusiv evt. tilgrensende område for uteoppholdsareal. Planen skal vise/ redegjøre for:

- Plassering av bygg og anlegg
- Terrengforming med terrengprofiler før og etter tiltak som synliggjør tilslutning til tilgrensende terreng og infrastruktur (kjøreveger/ gangveger)
- Parkering for bil og sykkel.
- Løsning for varelevering
- Evt. forstøtningsmurer, gjerder, ramper og trapper
- Stigningsforhold på plasser, gangveger og inngangsparti
- Utendørs materialbruk, møblering, lyssetting og skilting

- Renovasjonsløsning
- Løsning for håndtering av overvann
- Dokumentasjon av støyforhold og støyreducerende tiltak. Dokumentasjon av støy og støv i anleggsfase og nødvendige tiltak
- Eventuelle nødvendige sikringstiltak mot flom

Sammen med planforslag eller byggesøknad skal det foreligge fotomontasjer, 3D-modell eller andre illustrasjoner som viser bebyggelsens plassering, utforming og tilpassing i forhold til terreng og omkringliggende bebyggelse.

5.11 Krav ved utbygging

Innenfor alle områder avsatt til utbyggingsformål, kan utbygging ikke finne sted før følgende forhold er tilfredsstillende løst/ dokumentert og godkjent:

- Kommunaltekniske anlegg
- Ved utforming av planer og godkjenning av tiltak, skal trafikkkløsningsplaner være en del av dokumentasjonen
- Areal til barn og unge (areal til lek/fritidsaktivitet)
- Trafikksikker adkomst for kjørende, syklist og fotgjenger.
- Energiløsning, eventuell tilrettelegging for vannbåren varme.
- Oppgradering og utbygging av veier og plasser må skje etter godkjent plan (byggeplan/ reguleringsplan).
- I plan- og byggesaker som berører byggelinjer mot gate- og vegkryss, skal det dokumenteres at nødvendig friskt er ivaretatt.

I områder hvor forurenset grunn er påvist må det før igangsettingstillatelse kan gis, lages tiltaksplaner for videre håndtering av disse massene, som skal godkjennes av kommunen. Det skal utføres forundersøkelser/kontroll, med tanke på forurensning av oppgravde masser i forbindelse med byggearbeider. Gjennomføringen av denne kontrollen skal beskrives i en tiltaksplan som godkjennes av kommunen før arbeider på de ulike utbyggingsområdene kan iverksettes.

Det kan ikke gis brukstillatelse for boliger uten at felles renovasjonsløsning og uterom er ferdigstilt.

Uteområder og fellesarealer skal være opparbeidet før bebyggelse i det aktuelle byggeområdet tas i bruk. Uteområdene skal opparbeides i henhold til godkjent landskapsplan.

Det kan ikke gis ferdigattest for byggetiltak etter plan- og bygningslovens (PBL2008) §20- 1 før evt. skjerming mot trafikkstøy tilfredsstiller Miljøverndepartementets retningslinjer T1442/ 12 eller senere.

Der det er fare for at anleggstrafikk kan gi ulykker med gående eller syklende eller anleggsarbeid kan gi forstyrrelser for naboeiendommer, skal det utarbeides en plan for beskyttelse av omgivelsene ved anleggsgjennomføring. Skal foreligge ved igangsettingstillatelse.

6. Områder for bebyggelse og anlegg

6.1 Fellesbestemmelser om utnytting og bebyggelsens plassering

Bebyggelsen skal plasseres innenfor viste byggegrenser.

Utnytting og høyder: Maksimalt tillatt grad av utnytting er gitt som % bebygd areal av tomta (%-BYA). Parkering på bakken regnes med i %-BYA der ikke annet er nevnt. Evt. parkeringsareal under bakken inngår ikke. Balkonger, utspring, sykkelparkering på bakken og eventuelle boder, samt areal for renovasjon skal inngå i %-BYA.

I bygninger med p-kjeller beregnes byggehøyden fra overkant på dekke over parkeringskjeller. Parkeringskjelleres overkant av takkonstruksjoner skal være under bakkenivå der ikke annet er angitt.

Utnyttelsen for hver enkelt tomt fastsettes på bakgrunn av følgende: % BYA, maks mønehøyde og gesimshøyde, minimum antall etasjer, byggelinjer, byggegrenser og krav til uterom og parkering.

Dersom annet ikke er angitt i bestemmelser til hvert enkelt område under, skal nye bygg oppføres med minst to etasjer. Maks. høyde for ny bebyggelse er 16 m mønehøyde og 14 m gesimshøyde.

Nødvendige takoppbygg for heiser, trapper og tekniske installasjoner tillates utover maksimal mønehøyde/gesimshøyde med inntil 3 m for maksimalt 5 % av takflaten.

Rekkverk for takterrasser kan etableres over dette, forutsatt at disse trekkes noe tilbake fra gesims, og gis en transparent og estetisk god utførelse.

Balkonger tillates å krage inntil 1,0 m ut over byggegrense. Mindre bygninger på maks. 15 m² og installasjoner som søppelskur, sykkelstativ etc. tillates oppført utenfor byggegrensene.

Min 10 % av tomtearealet skal opparbeides som grøntareal for områder hvor maks % BYA er opp til og med 70 %. Maks 30 % av bakkeareal kan nyttes til parkering.

I støyutsatte områder skal minst ett soverom i hver boenhet lokaliseres på den stille siden av bygget.

6.2 Boligbebyggelse med tilhørende anlegg (B)

Felt	%BYA	Maks gesims/ mønehøyde	Andre bestemmelser
B1	Maks 40 %	Gesim 7 m Møne 8 m	
B2	Maks 40 %	Gesim 7 m Møne 8 m	
B3 Russervegen	Min 25 %, Maks 60 %	Gesim 12,5 m Møne 14,5 m	
B4	Min 25 %,	Gesim 12,5 m	

Aunev. sør	Maks 60 %	Møne 14,5 m	
B5 Aunev. nord	Min 25 %, Maks 60 %	Gesim 12,5 m Møne 14,5 m	
B6 Luvegen	Min 25 %, Maks 60 %	Gesim 12,5 m Møne 14,5 m	Tak skal ha skråtaksform, fortrinnsvis saltak. Ved oppføring av ny bebyggelse over to etasjer (riving av eksisterende) skal det bygges parkeringskjeller.
B7 Høgmo nedre	Min 25 %, Maks 60 %	Inntil 3 etasjer Gesim 11 m Møne 12 m	Tak skal ha skråtaksform, fortrinnsvis saltak.
B8 Høgmo nedre	Min 25 %, Maks 60 %	Gesim 12,5 m Møne 14,5 m	Tak skal ha skråtaksform, fortrinnsvis saltak. Eksisterende avkjørsel fra Høgmovegen på gnr. 280/68 skal stenges før ferdigattest til nytt bygg kan gis.
B9	Maks 40 %	Gesim 7 m Møne 8 m	

6.3 Sentrumsformål (BS) og hotell/overnatting (BH)

Bebyggelse skal som hovedregel ha publikumsrettet virksomhet som, forretning/ kontor, servering, hotell, tjenesteyting i første etasje.

Bygg som har fasade mot ny sentrumsgate/gammel E6, Nyveien og gangaksene Torget -Skysstasjonen samt Inge Krokanns veg - Fritidsparken skal ha åpen karakter i 1. etasje og det skal være inngangsparti inn disse gatene/aksene. Inngangspartier tillates inntrukket inntil 1,5 m.

Inn mot ny sentrumsgate/ gammel E6 skal bebyggelse som hovedregel, legges i formålsgrænse.

Nedkjøring til parkeringskjeller skal ikke skje fra sentrumsgate/gammel E6, Nyveien og gangaksene Torget - Skysstasjonen samt Inge Krokanns veg - Fritidsparken, men fra sidegater.

Uteareal for boligandelen kan løses på balkonger, verandaer og/ eller takhager, eller gjennom tinglyst avtale om opparbeidelse på område i tilfredsstillende nærhet og med trafiksikker atkomst.

Felt	%BYA	Maks gesims/ mønehøyde	Andre bestemmelser
BH2			Byggegrense til spormidte er 20 m.
BS2			Bestemmelsesområde #1: Eksisterende gang-/sykkelveg skal opprettholdes inntil det er anlagt ny gang-/sykkelveg langs Ålma.
BS10	Maks 70%		Atkomst til BH1 skal ivaretas gjennom området
BS11			Byggegrense til spormidte er 20 m.
BS12			Byggegrense til spormidte er 20 m. Atkomstforhold, snumulighet og parkeringsbehov for BH2 må avklares før tillatelse til tiltak gis.

Felt	%BYA	Maks gesims/ mønehøyde	Andre bestemmelser
BS13	Maks 90%		
BS14	Maks 100%	Gesim 14,5 m Møne 19,0 m	<p>Skal inntil området bebygges brukes til grøntområde/grønt byrom. Parkering tillates ikke etablert før området er bebyggt.</p> <p>Det gis ikke ferdigattest for bebyggelse før uteoppholdsarealet i o_BUT er etablert. Boliger tillates ikke.</p> <p>Bebyggelsen skal utformes med et langstrakt rektangulært hovedvolum samt et skulpturelt utformet tilleggsvolum som skal ligge i bestemmelsesområde #1, se bestemmelsesenes pkt 10.1.</p> <p>Hovedvolumet skal ha saltak og ha tre som det dominerende fasadematerialet. Fasadene skal formgis slik at veggflatene brytes ned i mindre partier innenfor et helhetlig samlet uttrykk.</p> <p>Uteoppholdsarealet o_BUT skal være opparbeidet før det gis ferdigattest for bebyggelsen.</p>
BS 15	Maks 100%	Gesim 14,5 m Møne 19,0 m	<p>Parkering tillates ikke etablert før området er bebyggt. Boliger tillates ikke.</p> <p>Bebyggelsen skal være sammenhengende med hovedvolumet i BS14 og har samme krav til utformingen.</p> <p>Det skal på bakkeplan etableres en åpen klimatisert passasje gjennom bebyggelsen. Minste tillate mål er bredde 6,5 m og høyde 7 m. Det tillates også en innglasset bru over passasjen, denne skal ha maksimal bredde 2,5 m og minste tillate mål for høyde under bru er 3,5 m.</p>
BS17	Maks 90%		
BS18	Maks 100%	Gesim 13 m Møne 14 m	<p>Skal inntil området bebygges brukes til grøntområde/grønt byrom. Parkering tillates ikke etablert før området er bebyggt.</p> <p>Atkomst mellom BS17 og o_SPA5 skal ivaretas gjennom byggeområdet med min bredde 5 m.</p>

Felt	%BYA	Maks gesims/ mønehøyde	Andre bestemmelser
BS19			Det tillates etablert utkraging over fortauet i sørøst mot f_SV1 innenfor byggegrenser angitt på plankartet. Utkragingen skal ha minimum fri høyde 3,5 meter. Utkragingen tillates ikke understøttet av søylekonstruksjoner utenfor BS19 på bakkeplanet.
BS21	Maks 90%		
BS26 og BS 27 Høgmo nedre	Min 40% Maks 70%	Gesim 12,5 m Møne 14,5 m	Tak skal ha skråtaksform, fortrinnsvis saltak. Kjeller tillates for parkering, varelevering og lager. Ved oppføring av ny bebyggelse over to etasjer (riving av eksisterende) skal det bygges parkeringskjeller. Kjeller for parkering og lager kan bygges uavhengig av byggegrenser og formål.

6.4 Tjenesteyting

Felt	%BYA	Maks gesims/ mønehøyde	Andre bestemmelser
BOP1	Maks 70%	Gesim 14 m, Møne 16 m	Ambulansegarasje, medisinsk senter, treningssenter mv
BOP2	Maks 70%	Gesim 14 m, Møne 16 m	Rådhus, kulturhus, svømmehall mv
BIN1 og BIN2	Min 25 %, Maks 60 %	Gesim 12,5 m Møne 14,5 m	Bofellesskap, institusjon

6.5 Kombinerte bebyggelse- og anleggsformål

Felt	%BYA	Maks gesims/ mønehøyde	Andre bestemmelser
BKB 1			Kontor/Lager
BKB 2			Forretning/Kontor/Industri
BKB 3 Aunevang	Maks 70%	Gesim 14 , Møne 16 m	Kombinert formål Sentrumsformål/ Fritidsbebyggelse. Av bruksarealet (BRA) til bygningene skal det minimum bygges 35 % bolig, 20 % forretning/tjenesteyting og maksimum 35 % fritidsbolig. Det tillates utkraging av bygningen som overbygging over fortauene på 3 meter. Det tillates ikke søylekonstruksjoner i forbindelse med utkragingen over fortau.

			<p>Bygninger skal bygges med parkeringskjeller. Parkeringskjelleren tillates bygd helt ut til eiendomsgrense.</p> <p>Det tillates bygging av en ny dobbeltgarasje i tilknytting til eksisterende bolig.</p> <p>Det tillates opparbeidelse av p-plasser langs Aunevegen samt innkjørsel for varelevering fra Aunevegen.</p> <p>Mot rv. 70 må det bygges støyskjerming slik at T-1442/2012 tilfredsstilles for lek og uteoppholdsareal.</p>
BKB 4 Hotell Nor	Maks 70%	Gesim14 m Møne16 m	Kombinert formål Sentrumsformål/Fritidsbebyggelse.
BKB 5 Vekve	Min 25 %, Maks 60 %	Gesim 12,5 m Møne 14,5 m	Kombinert formål Bolig/Utleiehytter Tak skal ha skråtaksform, fortrinnsvis saltak.
BKB 6	Min 40 % Maks 70 %	Gesim14 m Møne16 m	Lettere industri, håndverk, verksted, lager, bensinstasjon/vegserviceanlegg, transportvirksomhet, kontor til egen virksomhet og forretninger for plasskrevende varer som biler og motorkjøretøy, båter, landbruksmaskiner, trelast og andre større byggevarer samt planteskoler/hagesenter tillates. I tillegg kan enheter på minimum 1000 m ² BRA for større varetyper som møbel, interiør, elektro, verktøy og sportsutstyr tillates.
BKB 7 Trevarefabrikken	Maks 70 %	Gesim14 m Møne16 m	Bolig/forretning. Bygningene skal bygges med parkeringskjeller. Parkeringskjelleren tillates bygd helt ut til eiendomsgrense.
BKB 8	Min 40 % Maks 70 %	Gesim14 m Møne16 m	Lettere industri, håndverk, verksted, lager, transportvirksomhet, kontor til egen virksomhet og forretninger for plasskrevende varer som biler og motorkjøretøy, båter, landbruksmaskiner, trelast og andre større byggevarer samt planteskoler/hagesenter tillates. I tillegg kan enheter på minimum 1000 m ² BRA for større varetyper som møbel, interiør, elektro, verktøy og sportsutstyr tillates.

6.6 Uteoppholdsareal

Felt	%BYA	Maks gesims/ mønehøyde	Andre bestemmelser
o_BUT	-	-	Område for uteoppholdsareal med eierform: Offentlig. Området skal opparbeides med tanke på opphold, lek og aktivitet. Så langt som mulig skal området være universelt utformet. Det må legges stor vekt på trygghet med hensyn til trafikken på omkringliggende arealer, samt trygg adkomst, skjermet fra trafikk. Se også bestemmelsesområde #1, se bestemmelsenes pkt 10.1.

7. Samferdselsanlegg og teknisk infrastruktur

7.1 Fellesbestemmelser

Veger, plasser og fortau skal utformes på en gatearkitektonisk måte med bruk av fast belegg og markerte avslutninger.

7.2 Veg

o_SV1 er fremtidig trase for ny E6 nord for Oppdal sentrum. Det tillates anlagt atkomstveg, fortau og gang-/sykkelveg innenfor området inntil omlegging og bygging av ny E6 blir aktuelt.

Felt navn	Felles for eiendommer
f_SV1	Innenfor område BS19, BS21 og f_SPA7
f_SV2	GID 280/4, 280/54 og 280/27
f_SV3	GID 280/68, 280/89, 280/46, 280/51, 280/54, 280/47, 280/4 og 280/33
f_SV4	GID 284/10, 284/33, 284/59
f_SV5	Innenfor område BKB5
F_SV6	Innenfor område BKB5
F_SV7	Innenfor område B1

7.3 Fortau, gangveg /gangareal/gågate (SGG)

Fortau og gangveger skal opparbeides som offentlige fortau. Fortau eller tilliggende gangveg skal ferdigstilles samtidig med kjøreveg. Nødvendig varetilbringning kan tillates på fotgjengerarealene.

7.4 Gang-/sykkelveg (SGS)

Gang-/sykkelvegene skal opparbeides med en minimumsbredde på 3,0 meter. Nød- og, nyttetransport tillates på gang- og sykkelvegene. Det tillates renovasjonsbiler (tømming), varelevering og adkomst til eiendommer hvor andre løsninger ikke er mulig.

Det skal etableres offentlig gang- og sykkelvegadkomst i undergang o_SGS1 under jernbanen fra sentrum til Fritidsparken sørsiden av Ålma. Adkomsten skal være trinnfri, universelt utformet og godt opplyst.

Undergang ved jernbanen må inngå i godkjent detaljreguleringsplan før utbygging kan starte. Reguleringsplanen må omfatte ROS-analyse som omhandler flom, sikkerhet relatert til togtrafikk og jernbanens konstruksjon, samt sikkerhet for de som ferdes på langs/tvers av linja.

7.5 Kombinerte formål for samferdselsanlegg og/eller teknisk infrastruktur (SKF), gang-/sykkelveg (SGS), annen veggrunn, grøntanlegg

Ny sentrumsgate samt undergang under jernbane skal opparbeides som viktige offentlige plassrom med helhetlig utforming, møblering og beplantning. Området skal ha en høy grad av opparbeidelse med materialer av høy kvalitet. Det skal tilrettelegges på fotgjengeres prinsipper for kjørende, syklende og noe parkering.

7.6 Annen veggrunn, tekniske anlegg og grøntanlegg

Annen veggrunn skal opparbeides og eventuelt tilplantes. Det skal tas hensyn til snøopplag. Områdene kan opparbeides som del av gaterommet med møblering/ beplantning og arealet kan benyttes til snøopplag. Dette gjelder ikke arealer langs ny E6 og rv. 3.

7.7 Bane (SB)

Området skal benyttes til jernbane, jernbanetekniske anlegg og parkering.

7.8 Kollektivknutepunkt (SKK)

Område SKK1 er skystasjonsområde som skal nyttes til terminalbygg, terminalområder for busser og drosjer samt oppholdsareler. Tjenesteyting som turistkontor mv. tillates.

Områdene SKK2, SKK3 og SKK4 skal nyttes til parkering.

Innenfor SKK4 kan det etableres parkeringshus med inntil 3 plan.

7.9 Kollektivholdeplass (SKH)

Områdene skal tilrettelegges for bussholdeplass.

7.10 Parkering (SPA)

Parkeringsplasser skal opparbeides med en parkmessig ramme.

Under terreng innenfor hele planområdet tillates det etablert parkeringskjellere. Parkeringskjelleren kan være i flere plan, og kan være en sammenhengende kjeller eller deles i flere enheter. Parkeringskjellere og -hus er en mulig ressurs for evt. senere frikjøpsordning. Nedkjøringsramper tillates bygd parkeringskjeller innenfor parkeringsplassene.

Innenfor o_SPA1 kan det etableres parkeringshus med inntil 3 plan.

Maksimalt tillatt BYA er 100%.

Områder merket o_SPA skal benyttes som offentlig parkering.

Innenfor f_SPA3 skal eksisterende trerekke langs BS13 opprettholdes.

Feltnavn	Felles for eiendommer innenfor område
f_SPA1	BS9
f_SPA2	BS16
f_SPA3	BS13, BS14, BS 15
f_SPA4	BS17
f_SPA5	BS17 og BS18
f_SPA6	BS20
f_SPA7	BS19
f_SPA8	BS14, BS15 og BS21
f_SPA9	BS25
f_SPA10	GID 280/4 og 280/27
f_SPA11	GID 280/4
f_SPA12	BS14 og BS15

8 Grønnstruktur

8.1 Grønnstruktur (G)

Langs Ålma skal naturlig vegetasjon bevares i størst mulig grad og et rikt biologisk mangfold ivaretas. Tynning og skjøtsel kan gjennomføres der det er nødvendig.

8.2 Turveg (GT)

Turvegene kan gis en enkel opparbeidelse i tråd med området funksjon og karakter.

8.3 Friområde (GF)

I friområdene skal eksisterende vegetasjon søkes bevart. Områdene kan tilrettelegges for formålet.

8.4 Park (GP)

Arealet skal opparbeides som offentlig park/ oppholdsareal. Arealet skal ha et grønt preg, og invitere til uteopphold og lek.

9 Bruk og vern av sjø og vassdrag

Langs Ålma skal naturlig vegetasjon bevares i størst mulig grad og et rikt biologisk mangfold ivaretas. Tynning og skjøtsel kan gjennomføres der det er nødvendig. Alle tiltak i elva skal godkjennes av NVE og Oppdal kommune, herunder evt. flomforebyggende tiltak.

10 Bestemmelsesområder

10.1. Bestemmelsesområde #1

Bebyggelsen i bestemmelsesområdet skal gis en skulpturell fjellignende form. Bebyggelsen skal gis en gradvis nedtrappende høyde mot sørvest.

I BS14 skal bebyggelsen romme et klatretårn med maksimal høyde 26 meter over tilstøtende terreng. I o_BUT tillates bebyggelsen å fortsette over uteoppholdsarealet som en overdekning. Nødvendige konstruksjoner tillates med maksimal høyde 8 meter. Overdekningen skal tilrettelegges for uteopphold og ha adkomst fra bakkeplan.



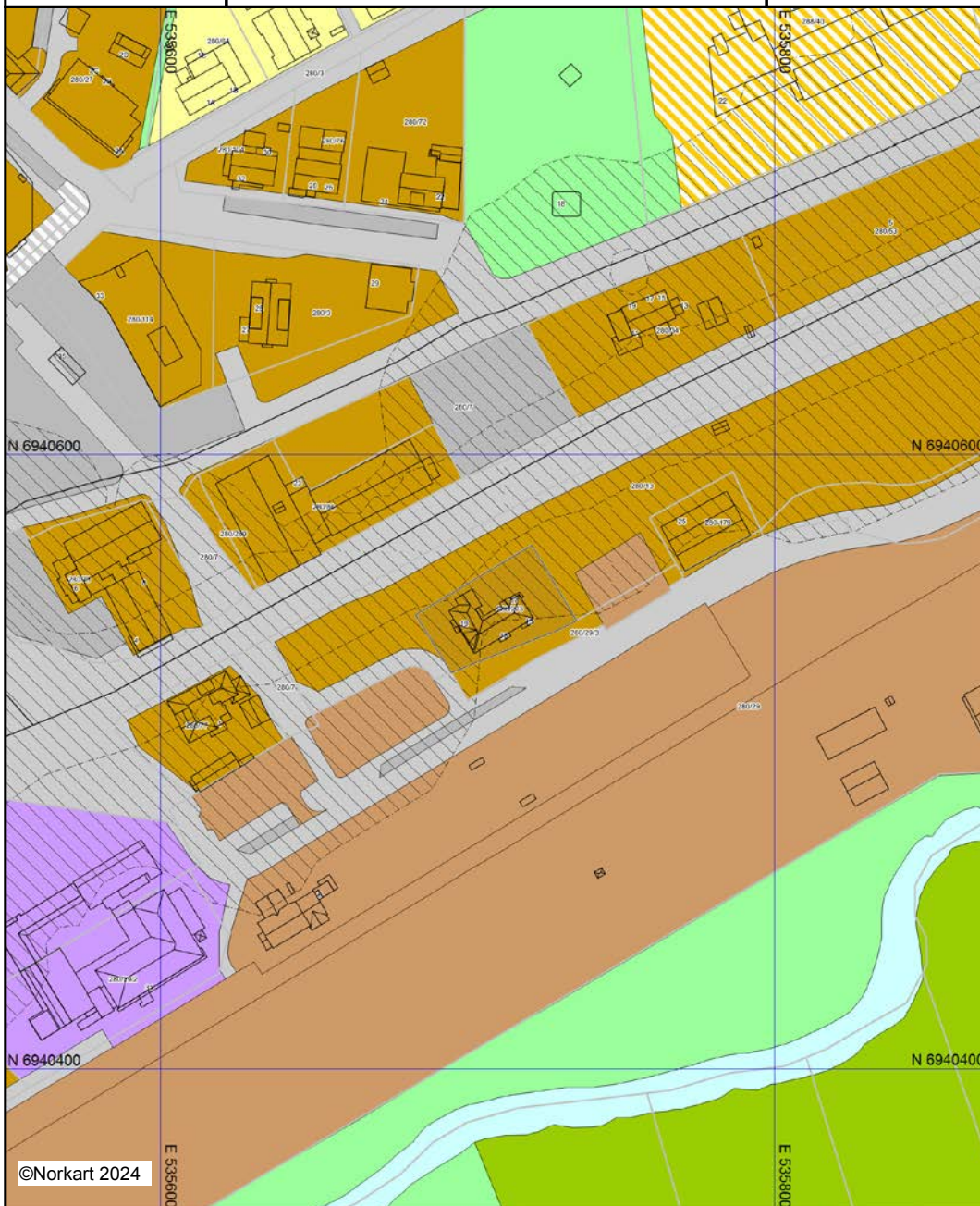
Oppdal kommune

Kommuneplankart

Eiendom: 280/273/0/7
Adresse: O. Skasliens veg 15
Utskriftsdato: 10.09.2024
Målestokk: 1:2000



UTM-32







Kartet er produsert fra kommunens beste digitale kartbaser for området og inneholder viktige opplysninger om eiendommen og området omkring. Presentasjonen av informasjon er i samsvar med nasjonal standard. Kartet kan inneholde feil, mangler eller avvik i forhold til kravene i oppgitt standard. Kartet kan ikke benyttes til andre formål enn det formålet det er utlevert til uten samtykke fra kommunen jf. lov om åndsverk.

Tegnforklaring

Kommuneplan/Kommunedelplan PBL 2008

-  Faresone grense
-  Faresone - Høyspenningsanlegg (ink høysper
-  Støysonegrense
-  Støysone - Rød sone iht. T-1442
-  Støysone - Gul sone iht. T-1442
-  Boligbebyggelse - nåværende
-  Sentrumsformål - nåværende
-  Næringsbebyggelse - nåværende
-  Idrettsanlegg - nåværende
-  Kombinert bebyggelse og anleggsformål - nå
-  Veg - nåværende
-  Bane - nåværende
-  Kollektivknutepunkt - nåværende
-  Parkeringsplasser - nåværende
-  Kombinerte samferdselsanlegg og teknisk ir
-  Friområde - nåværende
-  Park - nåværende
-  LNFR-areal - nåværende
-  Bruk og vern av sjø og vassdrag med tilhøren

Felles for kommuneplan PBL 1985 og 2008

-  Grense for arealformål
-  Fjernveg - nåværende
-  Gang-/sykkelveg - nåværende
-  Jernbane - nåværende

Avskrift av *1294/47*
dok. nr. *11.10.1947*
Orkdal sorensrettverembede

5/3

Stipul. kr. 50.- hos 18/3-47

Skjøte.

Undertegnede Harald Aune vitterliggjør herved aa ha solgt til A/S Opdalsten for kjøpesum kr. 4.800.- firetusen aattehundre kroner, en parsel av gnr. 280, bnr. 3 i Opdal, som ved skylddeling den 19. februar d.a. er gitt en skyld 1 öre under navn "Nyhaug".

Kjøpesummen er betalt, og kjøperen har allerede overtatt eiendommen, og har han fremtidig gjerdebyrde omkring samme.

Paa eiendommen kan der ikke anlegges eller holdes lager av mineraloljeprodukter til noen med A/S Vestlandske Petroleumskompani konkurrerende bedrift.

Paa eiendommen kan ikke drives hotell eller gjestgiveri.

Opdal den 3. mars 1947.

Utstedernes egenhendige
underskrift i vaart paasyn,
og at de er over 21 aar,
bekreftes.

Harald Aune.
Marit Aas Aune.
Aage Aune.

Knut Skaslien.
Rolf Skaslien.

Avskrift av deponerat
Orkdal sorenskriverembete

1295 47
11.10.1947

515

Septem. Nr. 30. - Voss 18.3.1947.

Skjöte.

Undertegnede Harald Aune vitterliggjör herved aa ha solgt til O. Skaslien for kjøpesum kr. 3.000.- tretusen kroner, en parsel av gnr. 280, bnr. 3 i Opdal, som ved skylddeling den 19. februar d.a. er gitt en skyld 1 öre under navn "Lundhaug 3".

Kjøpesummen er betalt, og kjøperen har allerede overtatt eiendommen, og har han fremtidig gjerdebyrde omkring samme.

Paa eiendommen kan der ikke anlegges eller holdes lager av mineraloljeprodukter til noen med A/S Vestlandske Petroleumskompani konkurrerende bedrift.

Opdal den 3. mars 1947.

Utstedernes egenhendige underskrift i vaart paasyn, og at de er over 21 aar, bekreftes.

{ Harald Aune
Marit Aas Aune
Aage Aune.

Knut Skaslien.
Rolf Skaslien.

VEDTEKTER

for

Eierseksjonssameiet

Sameiet Lundhaug

§ 1	Eiendommen - formål.....
§ 2	Organisering av sameiet.....
§ 3	Rettslig råderett.....
§ 4	Rett til bruk.....
§ 5	Husordensregler.....
§ 6	Bygningsmessige arbeider.....
§ 7	Felleskostnader.....
§ 8	Vedlikehold.....
§ 9	Mislighold.....
§ 10	Styre.....
§ 11	Årsmøtet.....
§ 12	Forretningsfører.....
§ 13	Egenandel ved forsikringskade.....
§ 14	Mindretallsvern.....
§ 15	Endring i vedtektene.....
§ 16	Generelle plikter.....

§ 1 Eiendommen - formål

Sameiets navn er "Sameiet Lundhaug". Sameiet omfatter eiendommen gnr. 280 bnr. 273 i 5021 Oppdal kommune.

Sameiet har til formål å ivareta sameiernes felles interesser og administrasjon av eiendommen med fellesanlegg av enhver art.

§ 2 Organisering av sameiet

Sameiet består av i alt 9 boligseksjoner hvor fastsettelsen av sameierbrøken bygger på bruksenhetens areal. Til hver seksjon er knyttet enerett til bruk av en bruksenhet. Bruksenhetene kan kun benyttes til beboelse.

Endring av sameierbrøken kan bare skje ved enstemmig vedtak av de sameiere som berøres av endringen.

Til hver boligseksjon er knyttet 1 parkeringsplass og 1 bod i kjeller. Parkeringsplassen og boden disponeres av den enkelte seksjonseier, og følger boligen ved overdragelse.

§ 3 Rettslig råderett

Den enkelte sameier har full rettslig råderett over sin seksjon. Vedtektene kan ikke inneholde forkjøps- eller løsningsretter. Enhver sameier er pliktig å melde salg av sin seksjon til styret.

En som leier ut sin bolig er ansvarlig for at leieren oppfyller sine forpliktelser overfor sameiet. Ved mislighold er eieren ansvarlig overfor sameiet.

De andre seksjonseierne har lovbestemt panterett i seksjonen for krav mot seksjonseieren som følger av sameieforholdet, jf. eierseksjonslovens § 31. Pantekravet kan ikke overstige et beløp som for hver bruksenhet svarer til to ganger folketrygdens grunnbeløp på det tidspunktet tvangsdekning besluttes gjennomført. Panteretten omfatter også krav som skulle ha vært betalt etter at det er kommet inn en begjæring til namsmyndighetene om tvangsdekning.

En sameier kan ikke eie mer enn to seksjoner i sameiet. Begrensningen gjelder ikke fritidsboliger. Begrensninger er heller ikke til hindre for at en seksjonseier eier flere enn to boligseksjoner, f. eks ved at vedkommende allerede ved seksjoneringen eide flere eierseksjoner.

§ 4 Rett til bruk

Den enkelte sameier har enerett til bruk av sin bruksenhet og rett til å nytte fellesarealene til det de er beregnet eller vanlig brukt til.

Bruksenheten og fellesarealene kan bare brukes i samsvar med formålet og må ikke benyttes slik at det er til unødig eller urimelig ulempe for brukerne av de øvrige seksjoner.

Endring av bruken fra boligformål til annet formål eller omvendt må ikke foretas uten reseksjonering etter eierseksjonslovens § 21 annet ledd.

Seksjon i enden av svalgangen har eksklusiv bruksrett til arealet foran sin seksjon på inngangssiden/svalgangssiden.

§ 5 Husordensregler

Årsmøtet kan med alminnelig flertall fastsette vanlige ordensregler for eiendommen. Selv om det fastsettes forbud mot dyrehold, skal dispensasjon likevel gis hvis gode grunner taler for

det, og dyreholdet ikke er til ulempe for de øvrige brukerne av eiendommen.

Sameiets husordensregler følger som vedlegg til disse vedtekter.

§ 6 Bygningsmessige arbeider

Utskiftning av vinduer, dører, oppsetting av markiser, endring av utvendige fager etc. skal godkjennes av styret, og kan skje etter en samlet plan vedtatt av årsmøtet.

Ledninger, rør, o.l. nødvendige installasjoner kan føres gjennom bruksenheten hvis det ikke er til vesentlig ulempe for sameieren. Sameieren skal gi adgang til bruksenheten for nødvendig ettersyn og vedlikehold av installasjonene.

En sameier kan med styrets godkjenning gjennomføre tiltak på fellesarealene som er nødvendige på grunn av sameierens eller husstandsmedlemmenes funksjonshemming. Godkjenning kan ikke nektes uten saklig grunn.

Tilbygg/ påbygg og andre arbeider som skal meldes til bygningsmyndighetene må godkjennes av styret før byggemelding kan sendes. Hvis det søkes om endringer av ikke uvesentlig betydning for de øvrige sameiere, skal styret forelegge spørsmålet på årsmøtet til avgjørelse.

§ 7 Felleskostnader

Kostnader med eiendommen som ikke knytter seg til den enkelte bruksenhet (felleskostnader) fordeles likt på sameierne uavhengig av sameiebrøk. Felleskostnadene vil i stor grad dreie seg om vedlikehold av utendørs parkeringsplass, uteområder, fellesarealer mm. Denne bruksretten vil ikke variere med sameiebrøken.

Den enkelte sameier betaler akontobeløp fastsatt av årsmøtet eller styret til dekning av sin andel av felleskostnadene. Akontobeløpet skal også dekke avsetning av midler til fremtidig vedlikehold, påkostninger eller andre fellestiltak på eiendommen.

Fondet disponeres av styret med de begrensninger som punkt 11 i disse vedtekter inneholder.

§ 8 Vedlikeholdsplikt og erstatningsansvar

8-1 Seksjonseierens plikt til å vedlikeholde bruksenheten

- (1) Seksjonseieren skal vedlikeholde bruksenheten slik at skader på fellesarealene og andre bruksenheter forebygges, og slik at de øvrige seksjonseierne slipper ulemper. Vedlikeholdsplikten omfatter også eventuelle tilleggsdeler til bruksenheten.
- (2) Seksjonseierens vedlikeholdsplikt omfatter slikt som
 - a) inventar
 - b) utstyr, som vannklosett, varmtvannsbereder, badekar og vasker
 - c) apparater, for eksempel brannslukningsapparat
 - d) skap, benker, innvendige dører med karmen
 - e) listverk, skillevegger, tapet

- f) gulvbelegg, varmekabler, membran og sluk
- g) vegg-, gulv- og himlingsplater
- h) rør, ledninger, sikringssskap fra og med første hovedsikring eller inntakssikring
- i) innsiden av vinduer, veranda- og ytterdører til boligen

(3) Seksjonseieren skal vedlikeholde våtrom slik at lekkasjer unngås.

(4) Vedlikeholdet omfatter også nødvendig reparasjon og utskifting av det som er nevnt ovenfor, men ikke utskifting av sluk, vinduer, veranda- og ytterdører til bolig. Seksjonseier er likevel ansvarlig for utskifting av ødelagte vindusruter (f.eks. punkterte), dersom dette er et teknisk og økonomisk forsvarlig alternativ til å skifte ut hele vinduet.

(5) Seksjonseieren skal rense sluk og holde avløpsrør åpne frem til fellesledningen. Dette gjelder også sluk på balkong eller lignende, som ligger til bruksenheten.

(6) Vedlikeholdsplikten omfatter ikke reparasjon eller utskifting av tak, bjelkelag, bærende veggkonstruksjoner og rør eller ledninger som er bygget inn i bærende konstruksjoner.

(7) Vedlikeholdsplikten omfatter også utbedring av tilfeldige skader, for eksempel skader som er forårsaket av uvær, innbrudd eller hærverk.

(8) Oppdager seksjonseieren skade i bruksenheten som sameiet er ansvarlig for å utbedre, plikter seksjonseieren straks å sende skriftlig varsel til styret.

(9) Seksjonseieren skal holde bruksenheten fri for insekter og skadedyr. Ved mistanke om insekter og skadedyr plikter seksjonseier straks å sende skriftlig varsel til styret.

(10) Ny eier av seksjonen har plikt til å utføre vedlikehold, inkludert reparasjoner og utskifting i seksjonen, selv om vedlikeholdet skulle vært utført av den tidligere seksjonseier.

(11) En seksjonseier som ikke oppfyller vedlikeholdsplikten, skal erstatte tap dette påfører sameiet eller andre seksjonseiere, jf. eierseksjonsloven § 34.

8-2 Sameiets plikt til å vedlikeholde og utbedre fellesarealer m.m.

(1) Sameiet skal holde utvendige og innvendige fellesarealer, inkludert bygningen og felles installasjoner, forsvarlig ved like. Vedlikeholdet skal utføres slik at skader på fellesarealene og de enkelte bruksenhetene forebygges, og slik at seksjonseierne slipper ulemper. Vedlikeholdsplikten omfatter alt som ikke faller inn under den enkelte seksjonseiers vedlikeholdsplikt, jf. punkt 5-1. Vedlikeholdsplikten omfatter også reparasjon og utskifting når det er nødvendig, og utbedring av tilfeldige skader.

(2) Vedlikeholdsplikten omfatter også felles installasjoner som går gjennom bruksenheter, slik som rør, ledninger, kanaler og felles varmeanlegg inklusive radiatorer. Sameiet har rett til å føre nye slike installasjoner gjennom bruksenhetene hvis det ikke skaper vesentlig ulempe for den aktuelle seksjonseieren. Sameiets vedlikeholdsplikt omfatter også utvendig vedlikehold av vinduer, veranda- og ytterdører til boligene.

(3) Sameiets vedlikeholdsplikt omfatter også slikt som utskifting av sluk, vinduer, veranda- og ytterdører til boligene eller reparasjon og utskifting av tak, bjelkelag, bærende veggkonstruksjoner, samt rør eller ledninger som er bygd inn i bærende konstruksjoner med

unntak av varmekabler.

(4) Seksjonseieren skal gi sameiet adgang til bruksenheten for å vedlikeholde, installere og kontrollere felles installasjoner. Kontroll og arbeid i bruksenhetene skal varsles i rimelig tid og gjennomføres slik at det ikke skaper unødvendig ulempe for seksjonseieren eller andre brukere.

(5) Et sameie som ikke oppfyller sin vedlikeholdsplikt, skal erstatte tap dette påfører seksjonseierne gjennom skader på bruksenhetene, jf. eierseksjonsloven § 35.

§ 9 Mislighold

Hvis en sameier, til tross for advarsel, vesentlig misligholder sine plikter, kan styret pålegge vedkommende å selge seksjonen, jf. eierseksjonsloven § 38. Medfører sameierens eller brukerens oppførsel fare for ødeleggelse eller vesentlig forringelse av eiendommen, eller er hans oppførsel til alvorlig plage eller sjenanse for eiendommens øvrige brukere, kan styret kreve fravikelse av seksjonen etter bestemmelsene i tvangsfullbyrdelsesloven, jf. eierseksjonsloven § 39.

§ 10 Styret

Sameiet skal ha et styre. Styret skal ha en leder som velges av årsmøtet.

Styret skal ha 1 medlem så lenge alle seksjonene eies av samme eier. Styret skal ha 2 medlemmer når seksjonene eies av 2 ulike eiere. Styret skal ha 3 medlemmer når seksjonene eies av 3 ulike eiere eller flere. Et aksjeselskap og dets styreleder regnes som en og samme eier i denne sammenheng.

Styret skal sørge for vedlikehold og drift av eiendommen, og ellers sørge for forvaltningen av sameiets anliggender i samsvar med lov, vedtekter og vedtak i årsmøtet.

Et styremedlem kan ikke delta i behandlingen eller avgjørelsen av noe spørsmål som medlemmet selv eller nærstående har en fremtredende personlig eller økonomisk særinteresse i.

I felles anliggender forplikter styreleder sameiet og tegner dets navn. Styret kan gi prokura.

§ 11 Årsmøtet

Sameiets øverste myndighet utøves på årsmøtet. Ordinært årsmøte holdes hvert år innen utgangen av juni. Styret skal på forhånd varsle sameierne om dato for møtet og om siste frist for innlevering av saker som ønskes behandlet.

Innkalling til årsmøte skjer skriftlig og skal bestemt angi de saker som skal behandles på møtet. Uavhengig av om det er nevnt i innkallingen skal det ordinære årsmøtet alltid behandle: Styrets årsberetning, styrets regnskapsoversikt for foregående kalenderår til eventuell godkjenning, valg av styremedlemmer og fastsette styrets godtgjørelse

I årsmøtet har sameierne stemmerett med én stemme for hver seksjon de eier. Sameieren har rett til å møte ved fullmektig. Fullmektigen skal legge frem skriftlig og datert fullmakt, og fullmakten anses å gjelde førstkommande årsmøte med mindre annet fremgår. Fullmakten kan når som helst kalles tilbake. Sameieren har rett til å ta med rådgiver. Rådgiveren har bare rett til å uttale seg dersom årsmøtet gir tillatelse.

Ingen kan selv eller ved fullmektig eller som fullmektig delta i avstemning om avtale med seg selv eller nærstående eller om sitt eget eller nærståendes ansvar.

Styret og forretningsfører har plikt til å være til stede på møtet, med mindre det er åpenbart unødvendig eller det foreligger gyldig forfall.

Styret innkaller skriftlig til årsmøtet med varsel på minst 8 - åtte - og høyst 20 - tjue - dagers varsel. Innkallingen skal angi tid og sted for møtet, samt dagsorden, herunder forslag som skal behandles på møtet. Med innkallingen skal også følge styrets årsrapport med revidert regnskap.

Ekstraordinært årsmøte skal holdes når styret finner det nødvendig eller når minst to sameiere som til sammen har minst en tidel av stemmene, krever det og samtidig oppgir hvilke saker de ønsker behandlet.

Styret innkaller skriftlig til ekstraordinært årsmøte med minst 3 - tre - og høyst 20 - tjue - dagers varsel. Det ekstraordinære årsmøte skal behandle saker som er nevnt i innkallingen til møtet.

Det kreves 2/3 flertall av de avgitte stemmer for å vedta nyanskaffelser, forbedringer og utbedringer samt anvendelse av fondsmidler som etter forholdene i sameiet, eller utgiftenes størrelse, må ansees for vesentlige.

§ 12 Forretningsfører

Sameiet skal ha forretningsfører. Styret ansetter forretningsfører og andre funksjonærer i samsvar med lov om eierseksjoner § 61.

§ 13 Egenandel ved forsikringskade

Ved skader oppstått i den enkelte sameiers bruksenhet hvor det benyttes sameiets bygningsforsikring, påhviler det den enkelte å dekke egenandelen. Egenandelen begrenses til den sats som er inngått i forsikringsavtalen.

§ 14 Mindretallsvern

Sameiermøtet, styret eller andre som representerer sameiet kan ikke treffe beslutning som er egnet til å gi visse sameiere eller andre en urimelig fordel på andre sameieres bekostning.

§ 15 Endringer i vedtektene

Endringer i sameiets vedtekter kan besluttes av sameiermøtet med minst 2/3 flertall av de avgitte stemmer om ikke lov om eierseksjoner stiller strengere krav.

§ 16 Generelle plikter

Sameierne plikter å overholde bestemmelsene som følger av oppdelingsbegjæringen, lov om eierseksjoner, disse vedtekter samt ordensregler fastsatt av sameiermøtet.

Diverse forpliktelser, tvisteforhold

Tvister skal primært søkes løst ved forhandlinger. Fører dette ikke frem, skal saken avgjøres av en voldgiftsrett oppnevnt etter reglene i tvistemålsloven av 17. juni 2005, kapittel 32.

Dersom en av partene krever det, skal tvisten likevel avgjøres ved de ordinære domstoler.

Vedtatt i årsmøte 04.09.2024

Nabolagsprofil

0. Skasliens veg 15 - Nabolaget Oppdal sentrum/Bjørkgrenda - vurdert av 24 lokalkjente

Nabolaget spesielt anbefalt for

- Familier med barn
- Etablerere
- Enslige



Offentlig transport

Oppdal stasjon Linje F6, R70	3 min	0.2 km
Oppdal skysstasjon Linje 480, 580, VY710, 901	4 min	0.3 km
Trondheim Værnes	2 t	

Skoler

Aune barneskole (1-7 kl.) 428 elever, 29 klasser	11 min	0.8 km
Oppdal ungdomsskole (8-10 kl.) 253 elever, 16 klasser	10 min	0.7 km
Oppdal videregående skole 310 elever, 25 klasser	18 min	1.3 km

Ladepunkt for el-bil

Recharge Postgården Oppdal	3 min
Oppdal Supercharger	5 min



Opplevd trygghet

Veldig trygt 81/100



Kvalitet på skolene

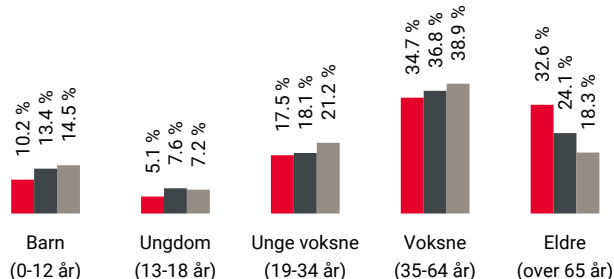
Veldig bra 79/100



Naboskapet

Godt vennskap 75/100

Aldersfordeling



Område	Personer	Husholdninger
Oppdal sentrum/Bjørkgrend...	847	545
Oppdal	4 646	2 349
Norge	5 425 412	2 654 586

Barnehager

Bjerkehagen friluftsbarnhage (1-5 år) 17 barn	9 min	0.7 km
Høgmo barnhage (1-5 år) 40 barn	11 min	0.9 km
Brennan barnhage (0-5 år) 111 barn	22 min	1.6 km

Dagligvare

Rema 1000 Oppdal Søndagsåpent	4 min	0.3 km
Coop Mega Oppdal Post i butikk, søndagsåpent	5 min	0.3 km



Innholdet i nabolagsprofilen er hentet fra ulike datakilder, og feil eller mangler kan forekomme. Vurderinger og sitater er innhentet på web og gir uttrykk for hvordan naboene vurderer nabolaget. FINN.no AS kan ikke holdes ansvarlig for feil/mangler i profilen. Copyright © Finn.no AS 2024

Primære transportmidler



1. Egen bil



2. Sykkel



Turmulighetene

Nærhet til skog og mark 88/100



Støynivået

Lite støynivå 87/100



Trafikk

Lite trafikk 81/100

Sport

	Oppdal kulturhus - aktivitetssal Aktivitetshall	7 min	0.5 km
	Krux Klatring Klatring	7 min	0.5 km
	Spentst Oppdal	10 min	
	Oppdal Treningssenter	12 min	

Boligmasse

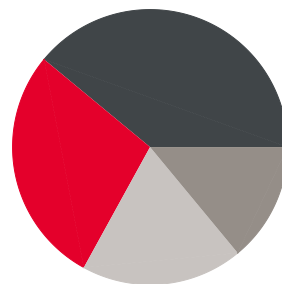


- 55% enebolig
- 9% rekkehus
- 16% blokk
- 20% annet

Varer/Tjenester

	Aunasenteret	3 min
	Vitusapotek Aunasenteret	3 min

Aldersfordeling barn (0-18 år)



- 28% i barnehagealder
- 39% 6-12 år
- 14% 13-15 år
- 19% 16-18 år

Familiesammensetning

Par m. barn



Par u. barn



Enslig m. barn



Enslig u. barn



Flerfamilier

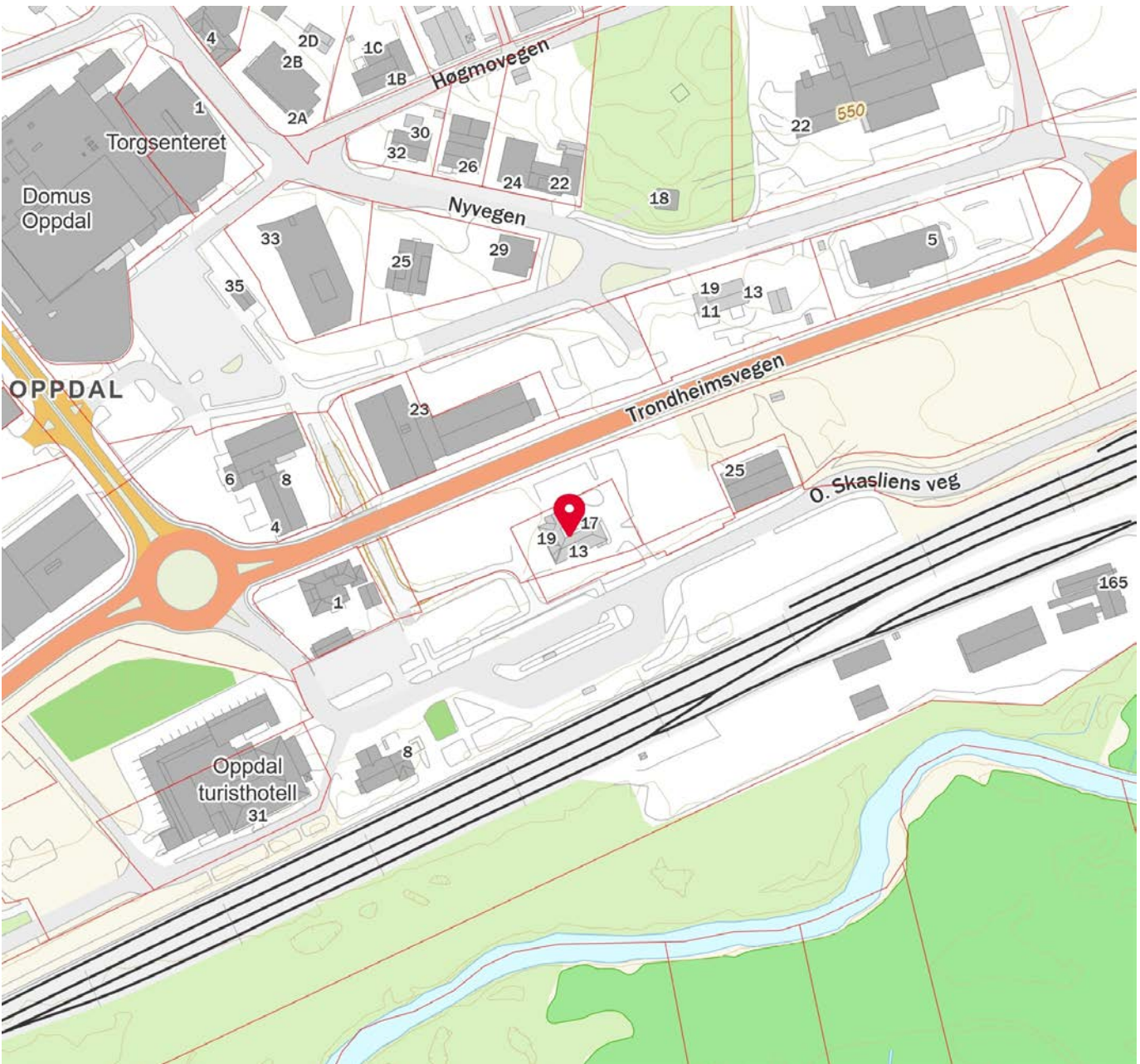
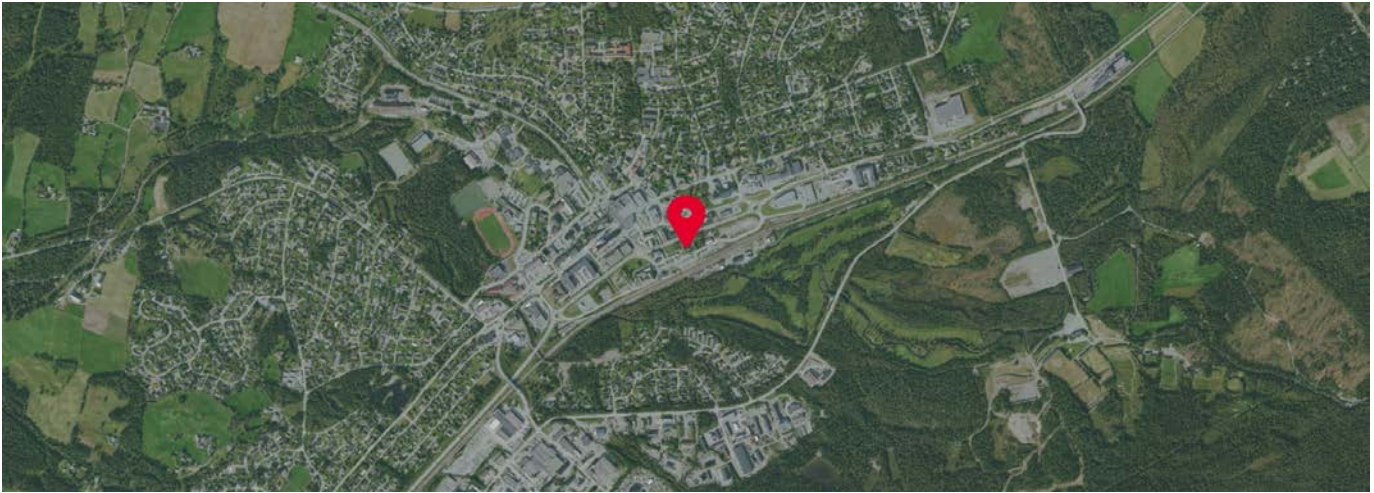


0% 58%

- Oppdal sentrum/Bjørgrenda
- Oppdal
- Norge

Sivilstand

		Norge
Gift	31%	33%
Ikke gift	45%	54%
Separert	12%	9%
Enke/Enkemann	12%	4%



Innholdet i nabolagsprofilen er hentet fra ulike datakilder, og feil eller mangler kan forekomme. Vurderinger og sitater er innhentet på web og gir uttrykk for hvordan naboeene vurderer nabolaget. FINN.no AS kan ikke holdes ansvarlig for feil/mangler i profilen. Copyright © Finn.no AS 2024

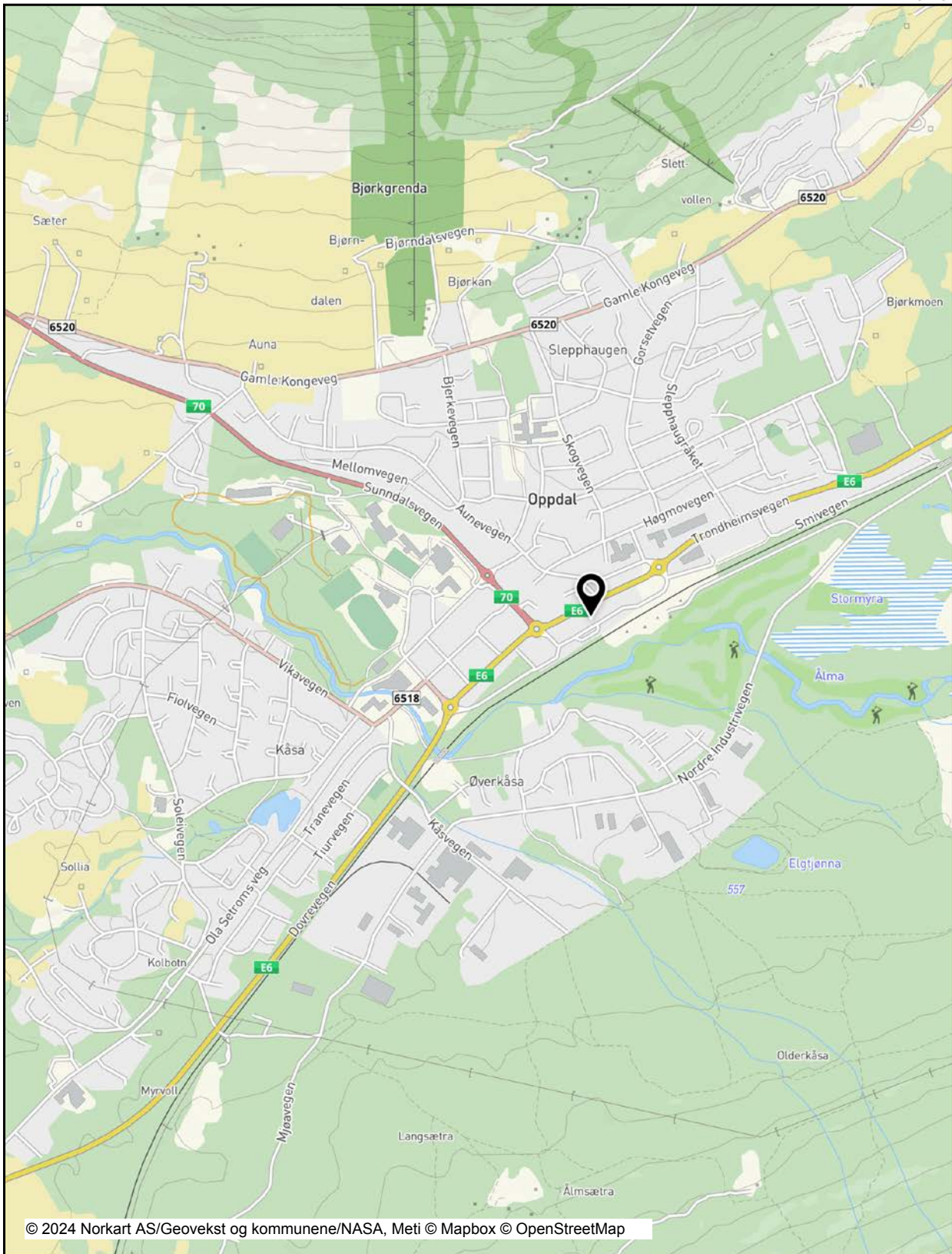


Utskrift fra Norkart AS kartklient

Dato: 11.09.2024

Målestokk: 1:15000

Koordinatsystem: UTM 32N



© 2024 Norkart AS/Geovest og kommunene/NASA, Meti © Mapbox © OpenStreetMap

Det tas forbehold om riktigheten eller fullstendigheten av opplysningene i dette dokumentet. Det kan ikke rettes krav som følge av at disse opplysningene benyttes som grunnlag for beslutninger.

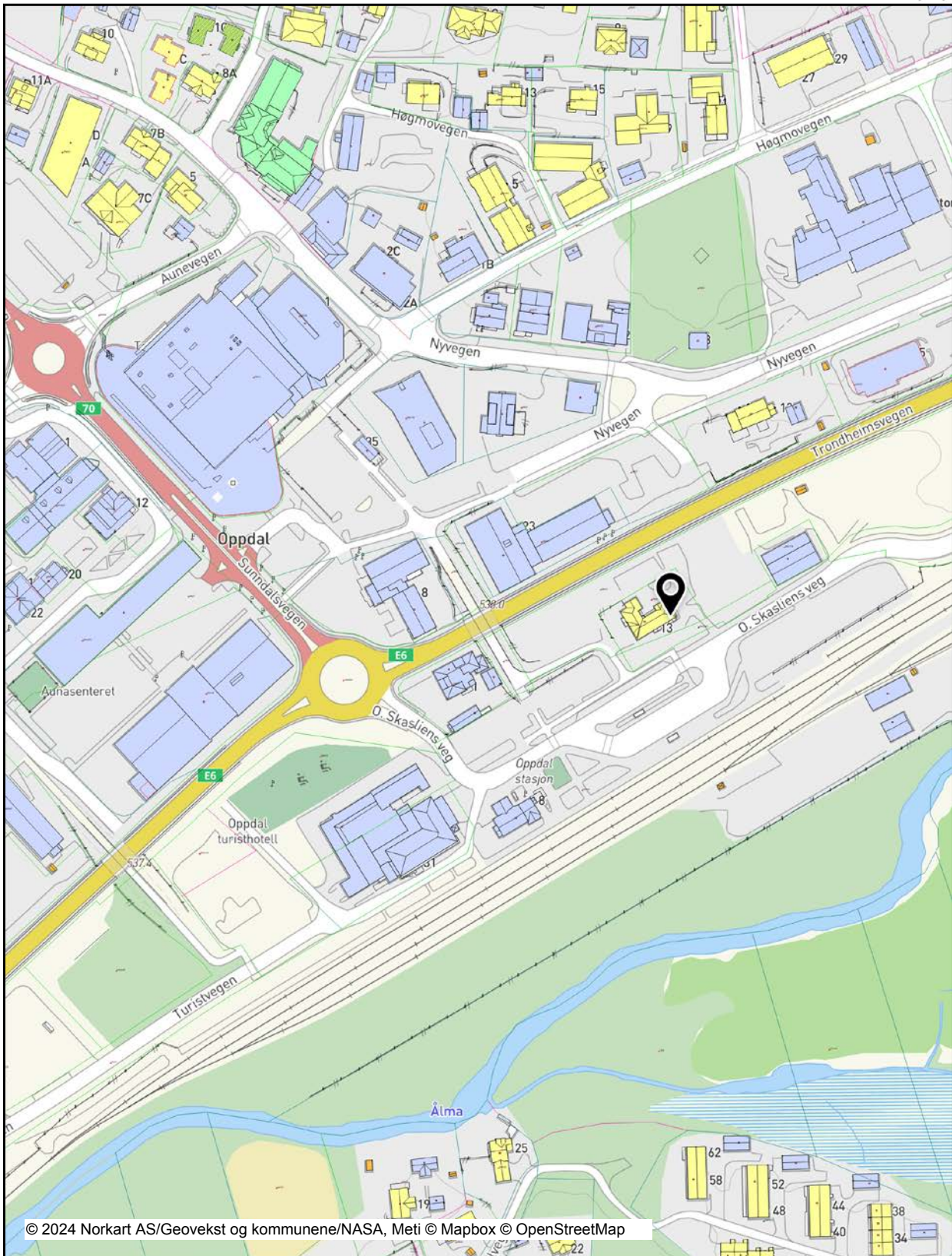


Utskrift fra Norkart AS kartklient

Dato: 11.09.2024

Målestokk: 1:2500

Koordinatsystem: UTM 32N



Det tas forbehold om riktigheten eller fullstendigheten av opplysningene i dette dokumentet. Det kan ikke rettes krav som følge av at disse opplysningene benyttes som grunnlag for beslutninger.

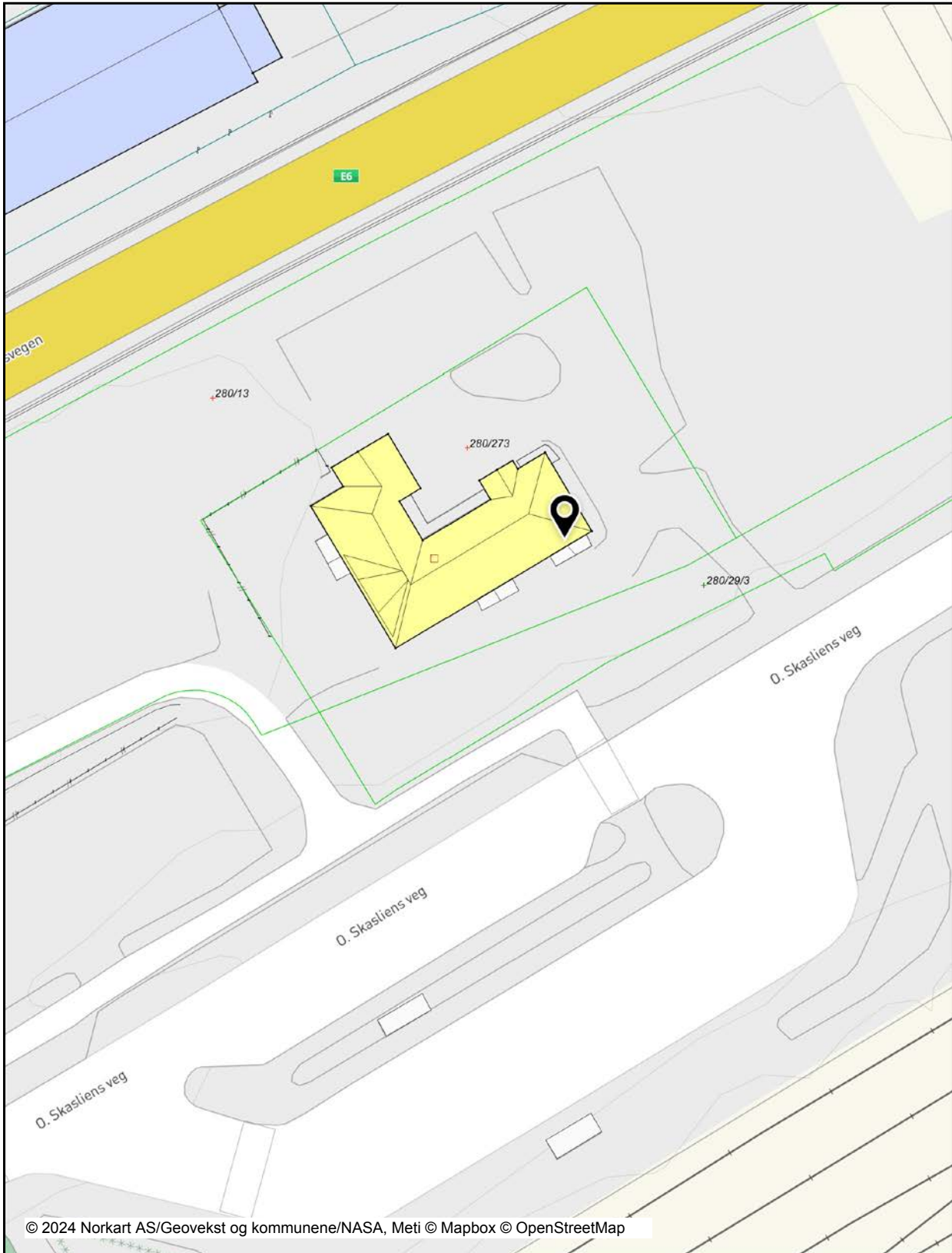


Utskrift fra Norkart AS kartklient

Dato: 11.09.2024

Målestokk: 1:500

Koordinatsystem: UTM 32N



© 2024 Norkart AS/Geovekst og kommunene/NASA, Meti © Mapbox © OpenStreetMap

Det tas forbehold om riktigheten eller fullstendigheten av opplysningene i dette dokumentet. Det kan ikke rettes krav som følge av at disse opplysningene benyttes som grunnlag for beslutninger.



OVERSIKT OVER LØSØRE OG TILBEHØR TIL EIENDOMMEN

Oversikten er utarbeidet av Norges Eiendomsmeglerforbund, Eiendom Norge og Advokatforeningens Eiendomsmeglingsgruppe, og er gjeldende fra 1. januar 2020.

Generelt

Lov om avhending av fast eiendom (avhendingslova/avhl.) av 3. juli 1992 regulerer kjøper og selgers rettigheter og plikter ved overdragelse av fast eiendom og andeler i borettslag.

I henhold til avhl. § 3-4 skal eiendommen, når annet ikke er avtalt, overdras med innredninger og utstyr som etter lov, forskrift eller annet offentlig vedtak skal følge med. Det samme gjelder varig innredning og utstyr som enten er fastmontert eller er særskilt tilpasset bygningen, jf. avhl. § 3-5. Loven inneholder ingen detaljert oversikt over hva som omfattes av «innredning og utstyr», og over hva som skal regnes som «fastmontert eller særskilt tilpasset».

Partene kan fritt avtale hva som skal følge med eiendommen ved salg. Bransjens liste over løsøre og tilbehør som skal følge med eiendommen, er en del av avtalen mellom kjøper og selger dersom ikke annet er opplyst i salgsoppgaven, kjøper har tatt forbehold i bud eller avtale på annen måte er inngått. Der intet annet er avtalt, vil løsøre og tilbehør medfølge slik dette fremkommer av avhl. § 3-4 og § 3-5 og denne oversikt.

Produkter og installasjoner som medfølger overdras uten noen form for garantier, utover eventuell gjenværende leverandørgaranti.

Dersom det er noe i nedenstående liste som ikke finnes på eiendommen, vil det heller ikke medfølge.

- 1. HVITEVARER** medfølger der dette er spesielt angitt i salgsoppgaven.
- 2. HELDEKKENDE TEPPER** følger med uansett festemåte.
- 3. VARMEKILDER**, slik som ovner, kaminer, peiser, varmpumper og panelovner, følger med uansett festemåte. Frittstående biopeiser/varmeovner og terrassevarmere medfølger ikke. Det følger ikke med varmekilder i rom som ikke har vegg- eller fastmonterte varmekilder på visning.
- 4. TV, RADIO OG MUSIKKANLEGG.** TV-antenner og fellesanlegg for TV, herunder parabolantenne, og tuner/en/dekoder/tv-boks medfølger der dette eies av selger. Veggmontert TV/flatskjerm med tilhørende festeordning samt musikkanlegg følger ikke med (se også punkt 12).
- 5. BADEROMSINNREDNING/UTSTYR.** Badekar, dusjkabinett, dusjvegger, alle fastmonterte speil og hyller, fastmonterte glass- og håndkleholdere, herunder håndklevarmere samt baderomsinnredning, medfølger.
- 6. GARDEROBESKAP** medfølger, selv om disse er løse. Fastmonterte garderobehyller og knagger medfølger. Innredning i garderobeskap, for eksempel løse eller fastmonterte trådkurver, hyller, stenger og lignende, medfølger.

7. KJØKKENINNREDNING medfølger, herunder også åpne, fastmonterte hyller og løs eller fastmontert kjøkkenøy.

8. MARKISER, PERSIENNER og annen type innvendig og utvendig solskjerming, gardinoppheng, lamellgardiner og liftgardiner medfølger.

9. AVTREKKSIVIFTER av alle slag, samt fastmonterte aircondition/ventilasjonsanlegg, medfølger.

10. SENTRALSTØVSUGER medfølger med komplett anlegg, herunder slange, munnstykke mm.

11. LYSKILDER. Kupler, lysstoffarmatur, fastmonterte "spotlights", oppheng og skinner med spotlights samt utelys og hagebelysning medfølger. Vegglamper, krokhengte lamper, lysekroner, prismelamper og lignende som er koblet til sukkerbit eller stikkontakt følger likevel ikke med.

12. INSTALLERTE SMARTHUSLØSNINGER med sentral som styrer lys, varme, lyd o.l., samt tilhørende trådløse enheter som brytere, sensorer, kameraer, integrerte høyttalere el. medfølger. Enkle lysstyringssystem f.eks. med en sentral som kun styrer lyspærer eller smartpærer montert i sokkel medfølger likevel ikke.

13. UTVENDIGE SØPPELKASSER og eventuelt holder/hus til disse medfølger.

14. POSTKASSE medfølger.

15. UTENDØRS INNRETNINGER slik som flaggstang, fastmontert tørkestativ, samt andre faste utearrangementer som f.eks. badestamp, boblekar/jacuzzi og liknende utendørs kar, lekestue, lekestativ, utepeis, fastmontert trommel til vannslange, medfølger. Guidekabel/avgrensingskabel til robotgressklipper medfølger, men robotgressklipper og ladestasjon for denne medfølger ikke.

16. FASTMONTERT VEGGLADER/LADESTASJON TIL EL-BIL medfølger uavhengig av hvor laderen er montert.

17. SOLCELLEANLEGG med tilhørende teknisk infrastruktur medfølger.

18. GASSBEHOLDER til gasskomfyr og gasspeis medfølger.

19. BRANNSTIGE, BRANNTAU, feiestige og lignende medfølger der dette er påbudt. Løse stiger medfølger ikke.

20. BRANNSLUKNINGSAPPARAT, BRANNSLANGE og RØYKVARSLER medfølger der dette er påbudt. Det er eier og brukers plikt til å se til at utstyret forefinnes på enhver eiendom. Hvis annet ikke er uttrykkelig avtalt, skal dette derfor alltid følge med ved salg av eiendom.

21. SAMTLIGE NØKLER til eiendommen som selger er i besittelse av skal overleveres kjøper på overtakelsen, herunder nøkler til eventuelle boder, uthus, garasjeportåpner e.l. Låses boder, uthus e.l. med hengelås, skal lås og nøkler til disse medfølge.

22. GARASJEHYLLER, bodhyller, lagringshyller og oppheng til bildekk medfølger såfremt de er fastmontert.

Planter, busker og trær som er plantet på tomten, eller fastmonterte kasser og lignende er en del av eiendommen og medfølger i handelen.

HELP Boligkjøperforsikring

Boligkjøperforsikring

- Advokathjelp ved boligkjøpet og i 5 år fremover.
- Er kjøpers motvekt til selgers boligselgerforsikring.
- Gir deg advokathjelp hele veien til rettskraftig dom, om nødvendig.

Boligkjøperforsikring **PLUSS**

- Advokathjelp ved boligkjøpet og i 5 år fremover.
- Er kjøpers motvekt til selgers boligselgerforsikring.
- Gir deg advokathjelp hele veien til rettskraftig dom, om nødvendig.
- Advokathjelp i de viktigste rettsområdene i privatlivet.

PLUSS gir boligeiere sterkt rabattert advokathjelp. Be om råd eller hjelp i retten når du trenger det fra Norges viktigste advokatmiljø for privatpersoner.

PLUSS kan bare tegnes samtidig med boligkjøperforsikringen, og koster kun kr 2 800 i tillegg. **PLUSS** fornyes årlig - om du ønsker det.

Borettslag/aksjeleilighet: Kr 7 200

Selveierleilighet/rekkehus: Kr 10 400

Ene-/tomannsbolig, tomt: Kr 15 100

Rettsområder du får hjelp med

Samboeravtale, ektepakt og arv

Forbrukerkjøp og håndverkertjenester

Utleie og naboforhold

Tomtefeste, veirett og andre servitutter

Plan- og bygningsrett

Skatt ved oppussing, utleie og eiendomssalg

Tilgang til digitale juridiske avtaler via Min side

“Vi unner ingen å stå alene”

Retts skal være rett. For alle.



Boligkjøperforsikring tegnes hos eiendomsmegler senest ved kontraktsgjøring og gir rett til advokathjelp inntil 5 år etter overtakelse. Forsikringen betales som del av oppgjøret ved boligkjøpet. **PLUSS**-dekningen fornyes årlig ved faktura fra **HELP**.

Egenandel kr 4 000 påløper ved takst, tvist eller 10 timer advokatbistand, avhengig av hva som kommer først. Meglerforetaket mottar kr 4 200/4 600/5 000 i kostnadsgodtgjørelse, avhengig av boligtype, samt et tillegg på kr 1 000 ved salg av **PLUSS**.

Vi tar forbehold om pris- og vilkårsendringer. Hvis premien ikke er innbetalt ved overtakelse, vil avtalen bli kansellert. For fullstendig informasjon om dekning og vilkår, se help.no

Har du spørsmål? Kontakt **HELP** på help.no/minside, telefon 22 99 99 99 eller epost post@help.no


Retts skal være rett. For alle.



Viktige endringer i avhendingsloven

Den 1. januar 2022 ble avhendingsloven endret på viktige punkter for både kjøper og selger. Samtidig fikk vi en ny forskrift som regulerer jobben en takstmann skal gjøre. Den nye forskriften stiller strengere krav til tilstandsrapportene som er en viktig del av kontrakten ved boligsalg. HELP, landets største advokatmiljø for boligkjøpere, har laget en kort innføring i de nye reglene.

Forbudt å selge bolig “som den er”

Du har kanskje hørt at de fleste brukte boliger har vært solgt «som de er»? Dette forbeholdet innebar at selger fraskrev seg ansvar for skjulte feil og mangler. Det var bare hvis selger hadde holdt tilbake eller gitt uriktig informasjon, eller hvis boligen var i vesentlig dårligere stand at kjøper kunne nå frem med et krav mot selger.

Fra 1. januar 2022 kan ikke selger lenger ta generelle forbehold av «som den er»-typen. Dette betyr at når vi da skal vurdere om en bolig har en mangel, må vi vurdere grundig hva som fremgår av kjøpsavtalen. Med kjøpsavtalen menes alle dokumenter og opplysninger som tilbys før kjøpet, også FINN-annonsen og alle vedleggene til salgsoppgraden. Hvis kjøpsavtalen ikke gir et klart svar (av typen “Det følger egen parkeringsplass med leiligheten” eller “Badet er renoveret av fagfolk”), må vi vurdere hva kjøper kan forvente basert på blant annet eiendommens synlige tilstand, alder, opplysningene som er gitt ved salget, feilenes art, karakter og omfang.

Egenandel

Avhendingsloven har også fått en ny bestemmelse om egenandel. Egenandelen slår først inn når det er påvist at eiendommen har en mangel. Når det er et avvik fra kontrakten som utgjør en mangel, skal oppgjøret reduseres med 10 000 kroner, uavhengig av om utbedringskostnadene er høye eller lave. Dette innebærer blant annet at kjøper ikke kan rette krav mot selger hvis det koster mindre enn 10 000 kroner å utbedre mangelen.

Selv om utbedringskostnadene er høye, kan det likevel tenkes at feil ved boligen ikke utgjør mangler etter loven. Dette avhenger av hva som er avtalt mellom partene, og hva kjøper kan forvente basert på de momentene vi har nevnt over.

Nytt om tilstandsrapporter

Tidligere ble det ikke stilt noen konkrete krav til hva en tilstandsrapport skulle inneholde og hvordan den skulle se ut. Dette hadde som konsekvens at tilstandsrapportene varierte i innhold og kvalitet. I den nye forskriften til avhendingsloven stilles det en rekke krav for at en tilstandsrapport skal regnes som godkjent.



Forts. Viktige endringer i avhendingsloven

Opplysningene i tilstandsrapporten skal gis på en forbrukervennlig måte, og det er beskrevet hva takstmannen skal vurdere og hvordan noen av undersøkelsene skal gjennomføres.

Vi har tro på at kjøpere nå vil få bedre informasjon i forkant av salget og dermed et bedre beslutningsgrunnlag.

Kjøpers undersøkelsesplikt lovfestes

Avhendingsloven har også fått en regel om undersøkelsesplikt for kjøper. Regelen tydeliggjør at kjøperen skal anses å kjenne til forhold som er tydelig beskrevet i tilstandsrapporten eller annen relevant salgsdokumentasjon. Det fremgår av loven at kjøperen ikke kan klage på avvik hvis disse er tydelig beskrevet i salgsdokumentasjonen, uavhengig av om kjøperen faktisk har satt seg inn i denne.

Det er derfor svært viktig at kjøper setter seg godt inn i alle dokumenter og opplysninger som tilbys i forkant av kjøpet. Hvis det er noe du ikke forstår, anbefaler vi at du stiller spørsmål til selger og/eller eiendomsmegler. Dersom det er gitt motstridende opplysninger i salgsdokumentene, må du undersøke hvilke av opplysningene som er korrekte, og eventuelt ta forbehold dersom motstriden ikke avklares. Du kan ikke velge å holde deg til den opplysningen du liker best.

Arealavvik

Avhendingsloven har også fått en ny bestemmelse om arealavvik innendørs. Helt kort betyr endringen at eiendommen har en mangel hvis opplysningene om størrelse i salgsdokumentene ikke er riktig. Det er en forutsetning at avviket utgjør mer enn 2 % og minst én kvadratmeter, og at selgeren ikke godtgjør at opplysningene ikke har hatt betydning for kjøperen.

Viktig for kjøper å være klar over

Advokatene i HELP er fornøyde med regelendringer som bidrar til at kjøper får bedre informasjon. Dette kan redusere antall konflikter i etterkant av boligkjøpet.

Selv om selgers ansvar nå har blitt utvidet, er det ikke slik at alle feil er mangler etter avhendingsloven. Det er påregnelig med noen feil ved boligen på grunn av alder, slitasje, osv., og det som er opplyst ved salget, er naturligvis ikke mangler. Jo eldre boligen er, desto vanligere er det å avdekke feil. Det er svært viktig å lese salgsoppgaven nøye. Hvis det er gitt konkrete risikoopplysninger om bestemte bygningsdeler, er det påregnelig å måtte utbedre disse og denne kostnaden må kjøper dekke selv.

Hvis du har boligkjøperforsikring hos HELP, vil våre advokater hjelpe deg med å vurdere om du kan rette et krav mot selger/selgers boligselgerforsikringsselskap. Dersom det er sannsynlig at du vil nå frem med et krav, forfølger vi saken for deg til den er løst.

HELP Renteforsikring

Renteforsikring dekker rentekostnader etter skatt og husforsikring for bolig som skal selges, hvis denne ikke er solgt tre måneder etter overtakelse av ny bolig. Forsikringen koster kr 5.900 og gjelder i ett år fra tidspunktet hvor du har overtatt din nye primærbolig og du har markedsført din gamle primærbolig sammenhengende i minst tre måneder.

- Utbetaling gis i inntil ni måneder
- Rentekostnader, samt kostnad til husforsikring dekkes med inntil kr 15.000 per måned
- Gjelder fast eiendom regulert til boligformål og som er registrert som din primærbolig
- Forsikringen gjelder i Norge

Bestilling gjøres av boligkjøper på www.help.no/renteforsikring. Forsikringen må bestilles innen sju dager etter kontraktsignering. Dersom boligen som skal selges allerede er markedsført før budaksept av ny bolig kan forsikring ikke tegnes.

For HELP kundesenter kontakt post@help.no eller tlf. 22 99 99 99.



Bud på 95 % eller mer av prisantydning behandles som at salg har funnet sted, selv om bud avslås, og forsikringsdekningen gjelder da til ny eier overtar (begrenset til 3 måneder etter budaksept). Det gjøres fradrag i erstatningen for eventuelle leieinntekter, skattefradrag på rentekostnader og renter og omkostninger som følge av mislighold av lån. Forsikringen dekker ikke mellomfinansiering eller andre lån som ikke direkte relaterer seg til primærboligen som skal selges. Forsikringen fornyes ikke, og gjelder ikke ved senere flytting. Dersom boligen ikke selges av autorisert megler / advokat gjelder ikke forsikringen. Forsikringen har en karantenetid på tre måneder. Tegning av HELP Renteforsikring tilbys kun til boligkjøpere som har kjøpt bolig gjennom samarbeidende eiendomsmeglerkjede.



Et hjem er mer verdt enn et hus, og et hus er mer enn bare vegger.

Det er et sted for å skape gode minner
preget av trivsel, omsorg og trygghet.

For oss som jobber med folks hjem hver
eneste dag, er det naturlig å engasjere oss
sammen med SOS-barnebyer for å gi flere
barn et trygt og godt hjem.

For hvert hjem vi formidler, gir vi derfor
100 kroner til SOS-barnebyers arbeid.

aktiv. +  SOS
BARNEBYER

Personlig kundeservice og rådgivning

Vi er lokalbanken som tilbyr det som betyr mest i lengden – personlig kundeservice og rådgivning.

Jeg ønsker å samarbeide med deg for å analysere dine behov for å kunne gi deg/dere de beste løsningene enten det gjelder lån, sparing, forsikring eller pensjon.



ESPEN BREND

Autorisert finansiell rådgiver
telefon: 415 64 990
e-post: eb@oppdalsbanken.no

LOKAL KOMPETANSE GIR TRYGGHET

- Vi gir deg gode løsninger gjennom alle livets faser.
- Vi har gode digitale løsninger.
- Vi er beslutningsdyktig, slik at du får raske svar.
- Vi gir deg hjelpen du trenger – trygt, raskt og enkelt.

Ta kontakt med meg på telefon eller mail, slik at vi kan avtale et uforpliktende møte.

En alliansebank i **eika**.



Oppdalsbanken
– oss bry oss

For eiendommen:

Adresse: O. Skasliens veg 15
7340 OPPDAL

Meglerforetak: Aktiv Eiendomsmegling
Saksbehandler: Jon Ivar Jamtøy

Oppdragsnummer:

Telefon: 934 26 896
E-post: jon.ivar.jamtoy@aktiv.no

Undertegnede gir herved følgende bud på ovennevnte eiendom:

Kjøpesum: Kr. _____

Beløp med bokstaver: Kr. _____

+ omkostningert iht. opplysninger i salgsoppgaven

Dette budet er bindende for undertegnede frem til og med den: _____ Kl. _____

Dersom annet ikke er angitt gjelder budet til kl. 15.00 første virkedag etter siste annonserte visning. I forbrukerforhold vil bud med kortere akseptfrist enn til kl. 12.00 første virkedag etter siste annonserte visning ikke bli viderefordlet til selger.

Eventuelle forbehold: _____

Undertegnede er kjent med at selger står fritt til å godta eller forkaste ethvert bud. Likeledes er undertegnede klar over at budet er bindende for budgiver når det er kommet til selgers kunnskap. Handelen er juridisk bindende for begge parter dersom budet aksepteres innen akseptfristen. Undertegnede er kjent med at budjournalen vil bli forelagt kjøper og selger når handel er sluttet.

Ønsket overtakelsesdato: _____

Budet baseres på opplysninger og salgsvilkår som fremkommer av salgsoppgave datert: _____

Kjøpet vil bli finansiert slik:

Låneinstitusjon: _____ Referanse og tlf nr.: _____

Lånt kapital: _____ Kr.: _____

Egenkapital: _____ Kr.: _____

Totalt: _____ Kr.: _____

Egenkapital består av: Salg av nåværende bolig eller fast eiendom Disponibelt kontantbeløp (bankinnskudd)

Jeg gir bud som: Forbruker Ledd i næringsvirksomhet / juridisk person (selskap)

Jeg samtykker til bruk av elektronisk kommunikasjon: Ja Nei

Navn: _____

Navn: _____

Fødselsnr. (11 siffer): _____

Fødselsnr. (11 siffer): _____

Adresse: _____

Adresse: _____

Postnr.: _____ Sted: _____

Postnr.: _____ Sted: _____

Tlf.: _____ E-post: _____

Tlf.: _____ E-post: _____

Dato.: _____ Sign: _____

Dato.: _____ Sign: _____

Kopi av legitimasjon

Kopi av legitimasjon

Forbrukerinformasjon om budgivning

Sist oppdatert med virkning fra 1. januar 2014, i forbindelse med ikrafttredelse av endringer i eiendomsmeglingsforskriften.

Informasjonen er utarbeidet av Forbrukerombudet, Forbrukerrådet, Den Norske Advokatforening ved Eiendomsmeglingsgruppen, Eiendomsmeglerforetakenes Forening og Norges Eiendomsmeglerforbund, på grunnlag av blant annet forskrift om eiendomsmegling § 6-3 og § 6-4.

Nedenfor gis en oversikt over de retningslinjer som forbrukermyndighetene og organisasjonene anbefaler benyttet ved budgivning på eiendommen. Avslutningsvis gis også en kort oversikt over de viktigste rettsreglene tilknyttet budgivning.

Før det legges inn bud på eiendommen oppfordres budgiver til å sette seg inn i all relevant informasjon om eiendommen, herunder eventuell salgsoppgave og teknisk rapport med vedlegg.

Gjennomføring av budgivning

1. På forespørsel vil megler opplyse om aktuelle bud på eiendommen, herunder om relevante forbehold.
2. Alle bud skal inngis skriftlig til megler, som formidler disse videre til oppdragsgiver. Kravet til skriftlighet gjelder også budforhøyelser og motbud, aksept eller avslag fra selger. Før formidling av bud til oppdragsgiver skal megler innhente gyldig legitimasjon og signatur fra budgiver. Kravet til legitimasjon og signatur er oppfylt for budgivere som benytter e-signatur, eksempelvis BankID eller MinID. Med skriftlige bud menes også elektroniske meldinger som e-post og SMS når informasjonen i disse er tilgjengelig også for ettertiden.
3. Et bud bør inneholde eiendommens adresse (eventuelt gnr/bnr), kjøpesum, budgivers kontaktinformasjon, finansieringsplan, akseptfrist, overtakelsesdato og eventuelle forbehold som for eksempel usikker finansiering, salg av nåværende bolig ol. Normalt vil ikke et bud med forbehold bli akseptert før forbeholdet er avklart. Konferer gjerne med megler før bud gis.
4. Megler skal legge til rette for en forsvarlig avvikling av budrunden. I forbrukerforhold (dvs. der oppdragsgiver er forbruker) skal megleren ikke formidle bud med kortere akseptfrist enn kl. 12.00 første virkedag etter siste annonserte visning. Etter denne fristen bør budgivere ikke sette en kortere akseptfrist enn at megler har mulighet til, så langt det er nødvendig, å orientere oppdragsgiver, budgivere og øvrige interessenter om bud og forbehold. Det bør ikke gis bud som diskriminerer eller utelukker andre budgivere. Dersom bud inngis med en frist som åpenbart er for kort til at megleren kan avvikle budrunden på en forsvarlig måte som sikrer oppdragsgiver og interessenter et tilstrekkelig grunnlag for sine handlingsvalg, vil megler fraråde budgiver å stille slik frist.
5. Megleren vil uoppfordret gi sin vurdering av det enkelte bud overfor oppdragsgiveren, når budet er gitt innenfor fristene i punkt 4.
6. Megleren skal så langt det er nødvendig og mulig holde budgiverne skriftlig orientert om nye og høyere bud og eventuelle forbehold. Megler skal så snart som mulig bekrefte skriftlig overfor budgivere at budene deres er mottatt.
7. Etter at handel har kommet i stand, eller dersom en budrunde avsluttes uten at handel er kommet i stand, kan en budgiver kreve kopi av budjournalen i anonymisert form.
8. Kopi av budjournal skal gis til kjøper og selger uten ugrunnet opphold etter at handel er kommet i stand. Dersom det er viktig for budgiver å bevare sin anonymitet, bør budet fremmes gjennom fullmektig.

Viktige avtalerettslige forhold

1. Det eksisterer ingen angrerett ved salg/kjøp av fast eiendom.
2. Når et bud er innsendt til megler og han har formidlet innholdet i budet til selger (slik at selger har fått kunnskap om budet), kan budet ikke kalles tilbake. Budet er da bindende for budgiver frem til akseptfristens utløp, med mindre budet før denne tid avslås av selger eller budgiver får melding om at eiendommen er solgt til en annen (man bør derfor ikke gi bud på flere eiendommer samtidig dersom man ikke ønsker å kjøpe flere enn en eiendom).
3. Selger står fritt til å forkaste eller akseptere ethvert bud, og er for eksempel ikke forpliktet til å akseptere høyeste bud.
4. Når en aksept av et bud har kommet frem til budgiver innen akseptfristens utløp er det inngått en bindende avtale.
5. Husk at også et eventuelt bud fra selger til kjøper (såkalte "motbud"), avtalerettslig er et bindende tilbud som medfører at det foreligger en avtale om salg av eiendommen dersom budet i rett tid aksepteres av kjøper.

aktiv.
Tar deg videre