



aktiv.

Velkommen til Aktiv Eiendomsmegling

Vi ble etablert i 1985 og er en av Norges største eiendomsmeplerkjeder, målt i antall formidlinger. Aktiv Eiendomsmegling tilbyr tjenester innen salg og kjøp av bolig og fritidseiendom, prosjektmegling og næringsmegling. Vi får frem det beste i en bolig slik at den blir viktig for de riktige kjøperne.

Aktiv - tar deg videre.

aktiv.
Tar deg videre

Her kommer det bildetekst
Denne kan komme på to linjer





Eiendomsmegler

Eirik Rotegård Rønning

Mobil 907 13 404

E-post eirik.rotegard.ronning@aktiv.no

Aktiv Fredrikstad og Hvaler

Nygaardsgata 49, 1601 FREDRIKSTAD. TLF. 69 36 69 40

Nøkkelinformasjon

Prisant.: Kr 2 490 000,-
Omkostn.: Kr 63 490,-
Total ink omk.: Kr 2 553 490,-
Selger: Onisim Ferar
Alina Elena Ferar

Salgsobjekt: Enebolig
Eierform: Eiet
Byggeår: 1920
BRA-i/BRA Total: 138/138 m²
Tomtstr.: 451.9 m²
Soverom: 4
Antall rom: 7
Gnr./bnr. Gnr. 1022, bnr. 50

Oppdragsnr.: 1111240034

Romslig enebolig med 4 sov og 2 bad | Ny garasje 2024 | Jevnlig oppusset - Kjøkken fra 2021 - Bad fra 2023 og

Stasjonsveien 36 ligger i et område som er barne- og familievennlig med gangavstand til barnehage, barneskole, fotballbaner og populære Høysand badeplass. Dagligvarebutikk, treningssenter og legesenter ligger også i nærheten.

Eier har jevnlig pusset opp boligen bl.a.:

Ny garasje 2024.

Byttet kledning på 3 sider.

Pusset opp 2 stk. bad.

Nytt kjøkken i 2021.

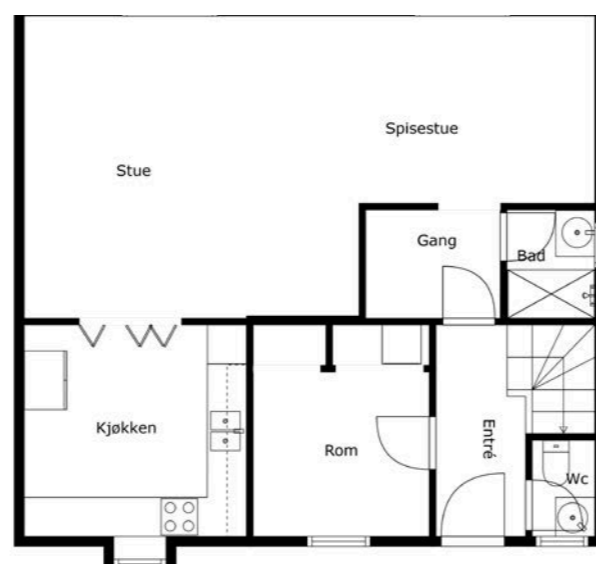
Lagt nytt gulv med varmefolie.

Innvendige overflater.

Boligen har en fin fordeling av oppholdsrommene og soverommene i hver sin etasje.

1.etg: Kjøkken, stue, bad, toalettrom, rom med vaskemaskin, hall m/ trapp.

2.etg: 4 soverom, bad, gang, trapperom.




FOTO

Innhold


Velkommen	4
Bilder	8
Plantegninger	24
Om eiendommen	28
Energiattest	72
Nabolagsprofil	72
Forbrukerinformasjon	115
Budskjema	116











Plantegning 1. etasje

1. etasje

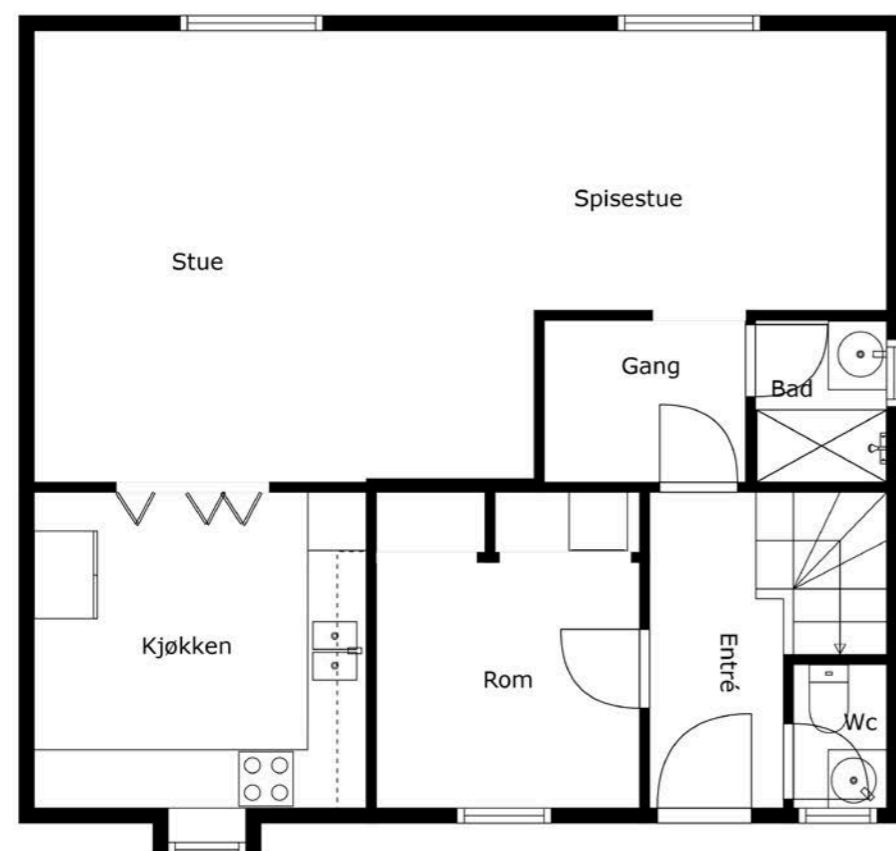


FOTO
etaters

Tegningen Lages Med Cubicasa-teknologi. Avvik Kan Forekomme.



Plantegningen er ikke i målestokk og noe avvik kan forekomme.
Megler/selger tar ikke ansvar for evt. feil.

Plantegning 2. etasje

2. etasje

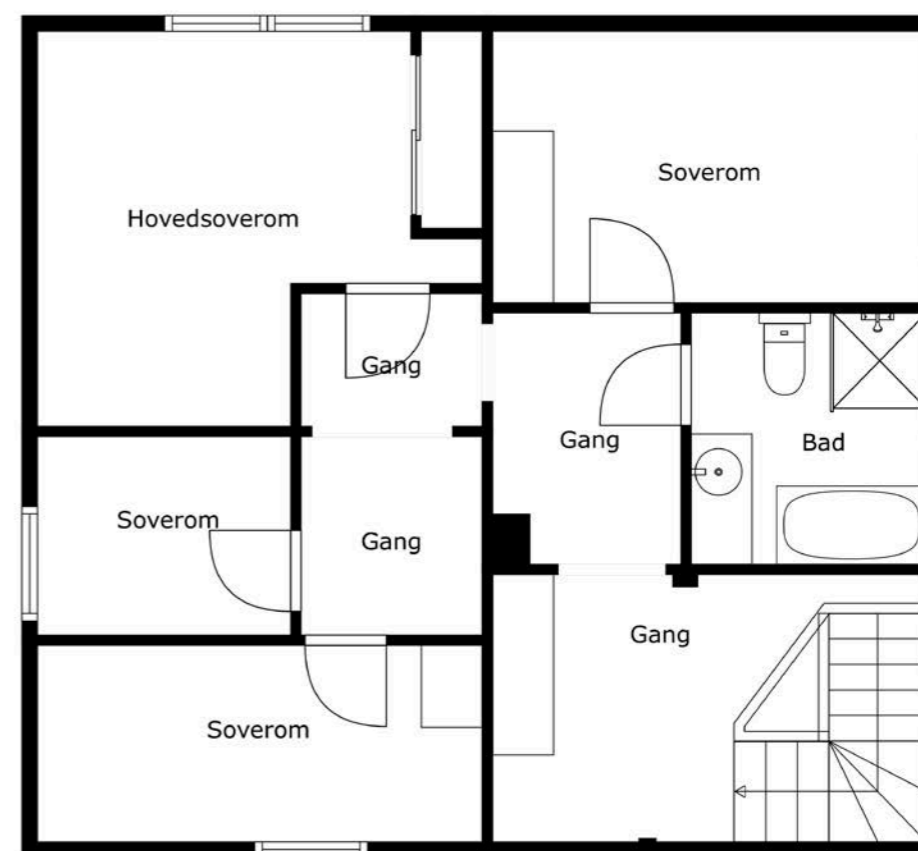



FOTO
etaters

Tegningen Lages Med Cubicasa-teknologi. Avvik Kan Forekomme.



Plantegningen er ikke i målestokk og noe avvik kan forekomme.
Megler/selger tar ikke ansvar for evt. feil.







Plantegning

1. etasje

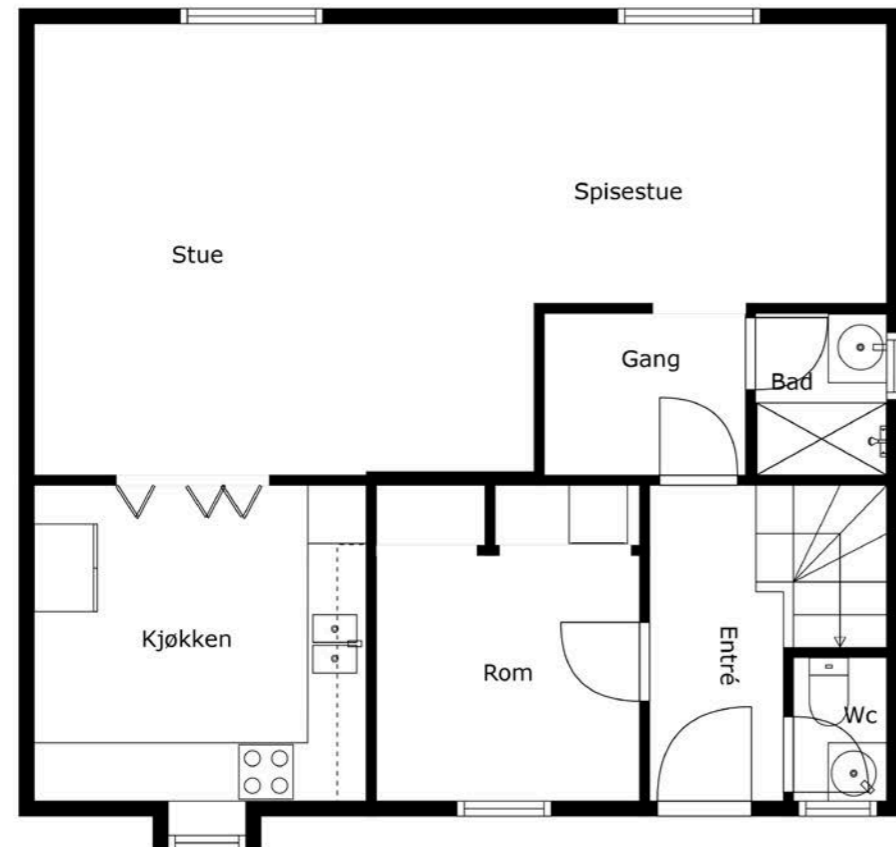


FOTO
etaters

Tegningen Lages Med Cubicasa-teknologi. Avvik Kan Forekomme.



Plantegningen er ikke i målestokk og noe avvik kan forekomme.
Megler/selger tar ikke ansvar for evt. feil.

2. etasje

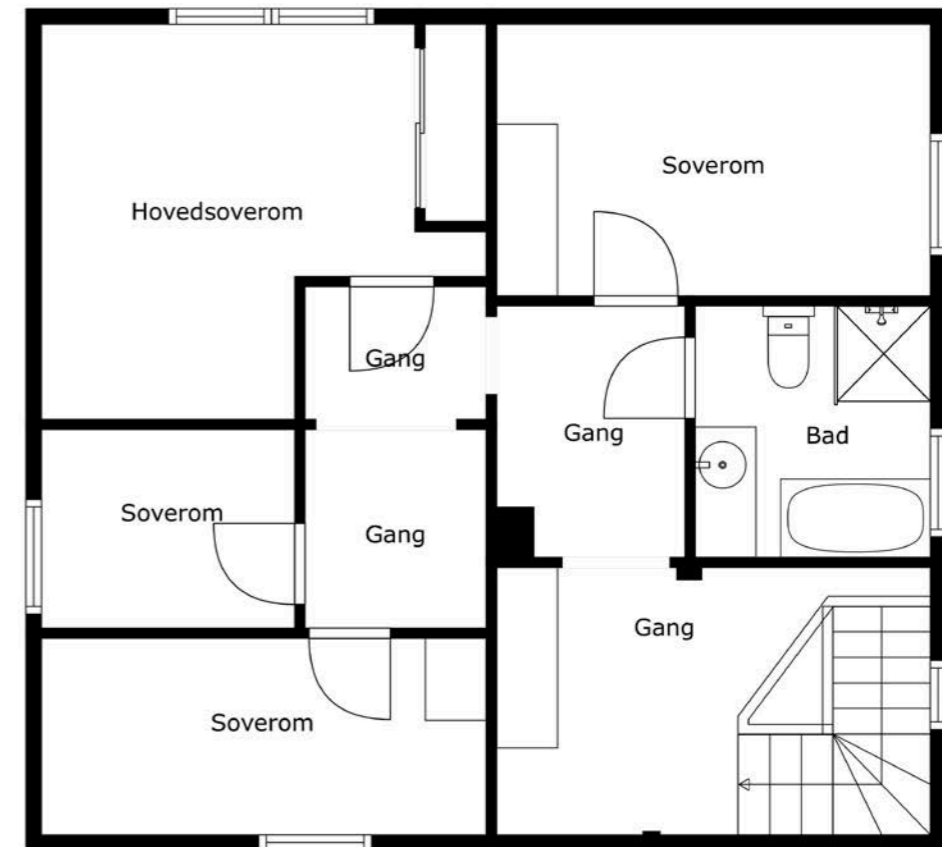


FOTO
etaters

Tegningen Lages Med Cubicasa-teknologi. Avvik Kan Forekomme.



Plantegningen er ikke i målestokk og noe avvik kan forekomme.
Megler/selger tar ikke ansvar for evt. feil.



Et hjem er mer verdt enn et hus, og et hus er mer enn bare vegger.

Det er et sted for å skape gode minner preget av trivsel, omsorg og trygghet.

For oss som jobber med folks hjem hver eneste dag, er det naturlig å engasjere oss sammen med SOS-barnebyer for å gi flere barn et trygt og godt hjem.

For hvert hjem vi formidler, gir vi derfor 100 kroner til SOS-barnebyers arbeid.

aktiv. +  **SOS
BARNEBYER**

Om eiendommen

Om boligen

Areal

BRA - i: 138 m²

BRA totalt: 138 m²

Bruksareal fordelt på etasje

1. etasje

BRA-i: 69 m² Hall m/trapp, Toalettrom, Rom med vaskemaskin, Bad, Stue, Kjøkken

2. etasje

BRA-i: 69 m² Trapperom, Gang, Soverom 1, Soverom 2, Soverom 3, Soverom 4, Bad

Tomtetype

Eiet

Tomtestørrelse

451.9 m²

Tomtebeskrivelse

Det er belegningsstein på gårdsplass. Tomten er opparbeidet med noe gressplen og beplantning m.m. Det er gode sol og lysforhold på tomten.

Utvendige avløpsrør av ukjent type og vannledning av ukjent type, med ukjent høy alder.

Beliggenhet

Området er barne- og familievennlig med gangavstand til barnehage, Skjeberg sportsklubb med fotballbaner, Hornnes barneskole med fotballbane og ballbinge. Til Sandbakken barne- og ungdomsskole er det kun ca. 6 min kjøretur. Her er det også fotballbane og sportshall. Om sommeren byr Høysand badeplass på fine grøntområder og bademuligheter med strand, brygge og stupetårn.

Dagligvarebutikk, treningssenter og legesenter ligger i nærheten. Avstanden til Sarpsborg sentrum er ca. 10 kilometer.

Adkomst

Det vil bli satt opp visningsskilt under visning.

Bygningssakkyndig

Erik Pedersen

Type takst

Tilstandsrapport

Byggemåte

Byggegrunn av antatt faste stabile masser. Ukjente grunnforhold. Antatt opprinnelig plate av grovspekkt stein, antatt støpt såle. Antatt ingen isolering eller armering basert på byggeåret. Etasjeskillere av tre. Yttervegger i bindingsverk med stående og liggende kledning.

Saltakkonstruksjon tekket med betong takstein.

Undertak av rupanel. Takrenner og nedløp av plastbelagt stål.

Vinduer i tre med isolerglass.

Ytterdør i tre.

For mer informasjon se vedlagte tilstandsrapport avholdt 28/2-24 av Erik Pedersen for teknisk beskrivelse av eiendommen.

Verditakst

Kr 3 100 000

Sammendrag selgers egenerklæring

2. Kjenner du til om det er utført arbeid på bad/våtrom?

Ja, faglært og ufaglært/egeninnsats/dugnad.

Beskrivelse: Rør, membran og elektriker. Arbeid utført av: Østfold Rørlegger Service, norprobygg,nesberget As. Eier har lagt mikrosegment selv.

2.1. Ble tettesjikt/membran/sluk oppgradert/fornytt?

Ja, sluk.

8. Kjenner du til om det er/har vært f.eks. sprekker i mur, skjeve gulv eller lignende?

Ja, Skjev gulv i andre etasje.

9. Kjenner du til om det er/har vært sopp/råteskader/insekter/skadedyr på eiendommen som rotter, mus, maur eller lignende?

Ja. Forklar da at det var én rotte, men den er fjernet. Har det ikke vært et problem i ettertid komme fra Fosikring set noen rottefeller og fanget den etter det har jeg ikke hørt noe i huset

12. Kjenner du til om det er utført kontroll av el-anlegget og/eller andre installasjoner (f.eks. oljetank, sentralfyr, ventilasjon)?

Ja, sluttkontroll.

16 Kjenner du til om det har vært utført arbeid på terrasse/garasje/tak/fasade?

Ja, kun av faglært. Beskrivelse: Josef bygg har byttet kledning på 3 sider. Arbeid utført av: Josef Bygg AS.

Se vedlagt egenerklæringsskjema for ytterligere informasjon.

Innhold

1.etg: Kjøkken, stue, bad, toalettrom, rom med vaskemaskin, hall m/trapp.

2.etg: 4 soverom, bad, gang, trapperom.

Standard

Boligen har en fin fordeling av oppholdsrommene og soverommene i hver sin etasje. I boligens 1. etasje kommer du inn gjennom entréen med direkte adkomst til wc-rommet, gang og et moderne oppusset bad. Videre tar du turen inn til den romslige stuen og spisestuen med god plass og gode møbleringsalternativer. TV-tittingen og spisestuen har hver sine naturlige soner, og godt med plass til å innredes som man selv ønsker. Er man i en livsfase hvor man har små barn er det fint at man fortsatt kan ha lyd i boligen etter deres leggetid.

Innenfor spisestuen har man kjøkkenet som er fra 2021 hvor innredningen er plassert i en L-formasjon og gir med det en effektiv matlagingsprosess. Et vinkelformet kjøkken gjør rommet mer åpent og godt med benkeplass. Her smøres nistepakker, et glass vin deles over putrende gryter og leksene blir gjort ved sitteplassen ved kjøkkenet, mens mamma eller pappa kombinerer matlagings med leksehjelp.

I boligens 2. etasje har du de 4 soverommene. Disse soverommene deler også et eget nyoppusset og romslig bad med både badekar og dusj. Dette er en bolig som passer svært godt for barnefamilier som ønsker å ha god plass både inne og ute og fungerer som samlingssted for storfamilien til små og store samlinger. Nye lekekamerater vil man garantert kunne finne i dette hyggelige nabolaget.

NB! Garasjen er nylig nedbrent. Eier er i dialog med forsikringssselskapet. Boligen selges uten garasje, da saken er uavklart.

Enebolig opprinnelig oppført i 1920.

God og innholdsrik planløsning over 2 plan
Standarden er normal, dog observeres det en del avvik og mangler som vurderes relativt normalt opp mot alder.

Garasje, utebod og lekestuen er nylig nedbrent. Eier er i dialog med forsikringssselskapet vedrørende opprydding av avfallet, samt innhenting av tilbud for å bygge ny.

INNVENDIG

På gulv er det overflater av laminat og mikrosement. Veggoverflater av mikrosement, malt mdf panel, slettmalte flater og spiler.

I tak er det himlingsplater, slettmalte flater og spiler. Det er ikke foretatt radonmålinger og bygget er heller ikke utført med radonsperre. Lukket trapp i tre mellom etasjene.

VÅTROM

Bad i 1. etasje modernisert i 2023. Rommet har servant og dusjnise.

Bad i 2. etasje fra 2021. Rommet har innredning med frittstående servant, veggfestet toalett, dusjnise og badekar.

KJØKKEN

Kjøkkeninnredning fra 2021. Kjøkkenet har slette fronter og laminat benkeplate. Integrert komfyr, platetopp, mikrobølgeovn og oppvaskmaskin.

SPESIALROM

Eget toalettrom med gulvfestet toalett og servant.

TEKNISKE INSTALLASJONER

Vannrør av pex (rør-i-rør), flexislange, kobber, malt kobber og forniklet kobber. Blanding av nyere og eldre vannrør.

Avløpsrør av plast. Blanding av nyere og eldre avløpsrør.

Varmepumpe fra 2010.

Varmtvannsbereder på 300 liter fra 2008.

Sikringsskap med automatsikringer. Ny innmat i sikringsskap.

Eiendommen er gjennomgått av en bygningskyndig og det er utarbeidet en tilstandsrapport. Denne er vedlagt salgsoppgaven. Nedenfor følger informasjon om forhold som har fått TG 2 og TG 3.

Forhold som har fått TG2:

- Utvendig takteking: Mer enn halvparten av forventet brukstid er passert på undertak og takteking.

- Nedløp og beslag: Det mangler snøfangere på hele eller deler av taket, men det var ikke krav om dette på byggemeldingstidspunktet. Mer enn halvparten av forventet brukstid er passert på renner/nedløp/ beslag.

- Utvendig veggkonstruksjon: Det er påvist spredte råteskader i bordkledningen. Det er værslitt/ oppsprukket trevirke/trepaneler.

- Utvendig takkonstruksjon/loft: Undertaket er misfarget. Det er relativt mye misfarging i undertaket som har svært høy alder. Noe dårlig ventilering. Det måles dog normale verdier på befaringsdagen.

- Utvendig vinduer: Karmene i vinduer er slitte og det er sprekker i trevirket.

- Innvendig overflater: De fleste rom har normal tilstand, dog er det stedvis avvik.

- Innvendige trapper: Det mangler håndløper på vegg

i trappeløpet. Åpninger i rekkverk er større enn dagens forskriftskrav til rekkverk i trapper. Trappen har en del slitasjegrad utover det som er normalt ut ifra alder.

- Bad 1.etg Overflater vegger og himling: Det er vindu/dør med ikke fuktbestandige materialer i våtsonen (ved vask, dusj, badekar, osv.), løsningen eller byggematerialet er uegnet.

- Bad 1.etg Sluk, membran og tettesjikt: Mer enn halvparten av forventet brukstid er passert på slukløsningen. Mer enn halvparten av forventet brukstid er passert på membranløsningen.

- Bad 1.etg Ventilasjon: Rommet har kun naturlig ventilasjon.

- Kjøkken Overflater og innredning: Det er påvist at overflater har noe skader.

- Toalettrom Overflater og konstruksjon: Toalettrom har kun naturlig avtrekk fra rommet, NS 3600 krever mekanisk avtrekk for å kunne gi TG 0/1.

- Vannledninger: Mer enn halvparten av forventet brukstid er passert på innvendige vannledninger. Gjelder kun de eldste rør.

- Avløpsrør: Mer enn halvparten av forventet brukstid er passert på innvendige avløpsledninger. Gjelder kun de eldste rør.

- Rom med vaskemaskin: Vaskemaskin er plassert i rom uten sluk.

- Andre VVS-installasjoner: Mer enn halvparten av forventet brukstid på VVS-installasjoner er oppbrukt.

- Varmtvannstank: Varmtvannsbereder på 300 liter fra 2008. Det er ikke påvist tilfredsstillende avrenning eller annen kompenserende løsning fra varmtvannstank. Det er ikke påvist tilfredsstillende el-tilkobling av varmtvannstank iht. gjeldende forskrift.

- Elektrisk anlegg: Basert på alder på deler av det elektriske anlegget anbefaler takstmannen at det gjennomføres en el-kontroll.

- Grunnmur og fundamenter: Grunnmuren har sprekkdannelser. Stedvis noen sprekkdannelser, omfanget er lite.

- Utvendig vann- og avløpsledninger: Mer enn halvparten av forventet brukstid er passert på utvendige avløpsledninger. Mer enn halvparten av forventet brukstid er passert på utvendige vannledninger.

- Andre tomteforhold: Når tungtransport på togsporet kommer rister huset noe.

- Bad 2.etg Overflater vegger og himling: Det er vindu/dør med ikke fuktbestandige materialer i våtsonen (ved vask, dusj, badekar, osv.), løsningen eller byggematerialet er uegnet.

- Bad 1.etg Overflater gulv: Det er påvist at høydeforskjell fra topp slukrist til gulv/synlig topp membran ved dørterskel er mindre enn 25 mm.

Forhold som har fått TG3:

- Etasjeskille/gulv mot grunn: Målt høydeforskjell på over 20 mm innenfor en lengde på 2 meter. Målt høydeforskjell på over 30 mm gjennom hele rommet. Tilstandsgrad 3 gis med bakgrunn i standardens krav til godkjente måleavvik. Det måles store skjevheter i spesielt 2. etasje, men også stedvis i 1. etasje. Bygget er over 100 år og dette vurderes som relativt normalt.

Forhold som ikke er undersøkt:

- 1.etg tilliggende konstruksjoner bad: Det er ikke krav om hulltaking da rommet er under 5 år og det foreligger dokumentasjon.

- 2.etg tilliggende konstruksjoner bad: Hulltaking med fuktmåling er ikke mulig da vannuttak ligger mot yttervegg.

Informasjonen er hentet fra tilstandsrapporten. Se vedlagt tilstandsrapport for ytterligere informasjon.

Innbo og løsøre

Bransjens liste over løsøre og tilbehør legges til grunn for salget dersom ikke annet fremkommer av salgsoppgaven. Listen følger vedlagt salgsoppgaven. Det er full avtalefrihet om hva som skal følge med bolig og fritidsbolig ved salg. Hvis hvitevarer og/eller annet teknisk utstyr medfølger, gis det ingen garantier i forhold til tilstand, funksjonalitet og levetid på disse.

Hvitevarer

Kun hvitevarer som er spesifikt angitt i salgsoppgaven, følger med. Dette gjelder uavhengig av om hvitevaren(e) eventuelt kan anses som integrerte.

Parkering

Biloppstillingsplass på egen eiendom.

Forsikringsselskap

Tryg

Diverse

Areal i salgsoppgaven er hentet fra tilstandsrapporten. Boligens areal oppgis i BRA (bruksareal), som deles i underkategoriene BRA-i (arealet innenfor boenheten), BRA-e (arealet utenfor boenheten(e) og som tilhører denne, slik som for eksempel boder hvor adkomsten er utenfor boenheten), og BRA-b (arealet av innglasset balkong, veranda eller altan når denne er tilknyttet boenheten). TBA er arealet av terrasser, åpne balkonger og åpen altan tilknyttet boenheten.

Energi

Oppvarming

Varmepumpe i stue.
Varmefolie i stue.
Varmekabler på begge bad.
Forøvrig elektrisk oppvarming.

Info strømforbruk

Strømforbruk avhenger av antall personer i husholdningen og bruken av eiendommen. Strømkostnader vil variere ut fra valg av leverandør og avtaletype.

Energikarakter

G

Energifarge

Rød

Økonomi

Tot prisant. ekskl. omk.

Kr 2 490 000

Kommunale avgifter

Kr 26 286

Kommunale avgifter år

2024

Info kommunale avgifter

Prognose kommunale gebyrer fakturert på eiendommen inneværende år.
Renovasjon, vann, avløp, eiendomsskatt, tilsyn/fyringsgebyr inngår i kommunale avgifter.

Eiendomsskatt

Kr 3 771

Eiendomsskatt år

2024

Formuesverdi primær

Kr 930 293

Formuesverdi primær år

2022

Formuesverdi sekundær

Kr 3 535 113

Formuesverdi sekundær år

2022

Andre utgifter

Utover det som er nevnt under punktet «kommunale avgifter» og fyll inn eventuelle andre relevante punkt, påløper kostnader til for eksempel strøm, fyring/brensel, forsikring, innvendig/utvendig vedlikehold og abonnement til tv og internett.

Offentlige forhold

Eiendommens betegnelse

Gårdsnummer 1022, bruksnummer 50 i Sarpsborg kommune.

Tinglyste heftelser og rettigheter

På eiendommen er det tinglyst følgende heftelser og rettigheter som følger eiendommens matrikkel ved overskjøting til ny hjemmelshaver:

3105/1022/50:

30.10.1941 - Dokumentnr: 301586 - Erklæring/avtale
Rettighetshaver: Televerket
Bestemmelser om telefonledninger/stolper/kabler/

grøfter m.v.

Gjelder denne registerenheten med flere

15.03.2024 - Dokumentnr: 1223772 -
Registerenheten kan ikke disponeres over uten samtykke fra rettighetshaver
Rettighetshaver: Jal Eiendomsmegling AS
Org.nr: 898 489 582
Elektronisk innsendt

17.10.1919 - Dokumentnr: 900092 - Registrering av grunn
Denne matrikkelenhet opprettet fra:
Knr:3105 Gnr:1022 Bnr:37

09.06.1920 - Dokumentnr: 900073 - Registrering av grunn
Utskilt fra denne matrikkelenhet:
Knr:3105 Gnr:1022 Bnr:52

01.01.2020 - Dokumentnr: 1751303 -
Omnummerering ved kommuneendring
Tidligere: Knr:0105 Gnr:1022 Bnr:50

01.01.2024 - Dokumentnr: 209838 -
Omnummerering ved kommuneendring
Tidligere: Knr:3003 Gnr:1022 Bnr:50

30.09.1958 - Dokumentnr: 302629 - Erklæring/avtale
Rettighet hefter i: Knr:3105 Gnr:1022 Bnr:13
Byggeforbud på nærmere angitt avstand
Garasje etter fremvist tegning

30.09.1958 - Dokumentnr: 302630 - Bestemmelse om bebyggelse
Rettighet hefter i: Knr:3105 Gnr:1022 Bnr:37
Garasje etter fremvist tegning

Ferdigattest/brukstillatelse

Melding fra kommunen: Kopi av midlertidig brukstillatelse eller ferdigattest kan ikke leveres, da dette ikke finnes på denne eiendommen i byggesaksarkivet.

Som et utgangspunkt skal det foreligge ferdigattest. Det er innført bestemmelser i plan- og bygningsloven som sier at ferdigattest ikke vil bli gitt for oppførte bygg som er søkt før 1. januar 1998. Det kan dermed ikke søkes om ferdigattest for slike bygg. Dette betyr ikke at ulovlig oppførte bygg blir lovlige, men bare at byggesaken ikke lenger skal avsluttes med ferdigattest. Det skal uansett foreligge midlertidig brukstillatelse. Midlertidig brukstillatelse er en forutsetning for at et tiltak kan tas i bruk. Manglende midlertidig brukstillatelse betyr da at bygget ikke er lovlig tatt bruk.

Det er mottatt tegninger som omhandler fasadeendring og garasje. Det er kun mottatt tegning av fasaden som vender ut mot Stasjonsveien. Fasaden fraviker fra mottatte tegninger, dør/inngang er fjernet og vinduer er byttet. Det er dog mottatt godkjent søknad som omhandler bruksendring av 1.etg fra butikklokale til bolig. "Lokalene benyttes som stuer, Inngangsdør mot Stasjonsveien blir derfor stengt og

butikkvinduene blir byttet ut med vanlige stuevinduer ca. 200x120 cm. Veggene paneles som i 1.etg på huset forøvrig."

Det er ikke mottatt byggetegninger som viser bygningens planløsning og utforming etter omgjøring fra butikk til bolig. Megler har derfor ikke kunnet kontrollere hvorvidt dagens bygninger og planløsning (herunder formål/bruk) er godkjent eller er i samsvar med eventuelle godkjente tegninger og tiltak.

Det er ikke mottatt detaljerte tegninger av uthus, men tegnet inn et enkelt kart sammen med tegninger av garasje.

Det er satt opp en lekestue/dukkestue som ligger delvis på nabotomten 1022/52

Ovennevnte medfører at man ikke vet hvorvidt eiendommen har lovlighetsmangler eller ikke. En konsekvens av lovlighetsmangler kan for eksempel være at kommunen gir pålegg om tilbakeføring av det ulovlige tiltaket. Kommunen kan også innkreve tvangsmulkt frem til manglene er brakt i orden. Kjøper overtar ansvar og risiko for nevnte forhold.

Vei, vann og avløp

Eiendommen er tilknyttet offentlig vann- og avløpsnett via private stikkledninger.

Det er adkomst fra både offentlig og privat vei. Denne eiendommen og naboeiendommen 1022/52 har felles innkjørsel fra Stasjonsveien. Innkjørselen/veien går over både denne eiendommens tomt og naboeiendommen. Det er ikke tinglyst avtale for innkjørselen.

Regulerings og arealplaner

Eiendommen er omfattet av:

Kommuneplanens arealdel 2015-2026, id 201201

Formålsområde: Bebyggelse og anlegg.

Ikrafttredelse: 18.06.2015

Eiendommen ligger helt eller delvis innenfor et område med mulighet for marin leire, og grunnen kan derfor bestå av løsmasser, herunder kvikkleire. Kommunens aksomhetskart er imidlertid svært grovmasket.

Mulighet: Svært stor.

Løsmassetype: Hav- og fjordavsetning, sammenhengende dekke, ofte med stor mektighet.

Flomfaresone

Eiendommen ligger helt eller delvis innenfor aktsomhetsområde for flom. Gjentakintervall flom: Nesten aldri.

Radonutsatt område

Aktsomhetsgraf for radon på eiendommen er middels til lav aktsomhet.

Støysone

Støy fra vei: Rød støysone

Støy fra jernbane: Rød sone.

Kopi av områdeanalyse, planopplysninger, reguleringskart og reguleringsbestemmelser kan sees hos megler.

Adgang til utleie

Det er ikke kjent at det foreligger offentligrettslige regler som er til hinder for at hele eiendommen leies ut.

Det gjøres oppmerksom på utleiers plikt til å radonmåle utleieenheter. Målt årsmiddelverdi skal

være under 200 Bq/m³ (becquerel per kubikkmeter) i oppholdsrom. I tillegg skal tiltak for å redusere radonnivået alltid gjennomføres dersom det overstiger 100 Bq/m³. Selger har ikke foretatt radonmåling. Interessenter gjøres oppmerksom på at det som resultat av fremtidige målinger, vil kunne bli nødvendig å treffe radonreduserende tiltak. Slike eventuelle tiltak vil da måtte bekostes og utføres av kjøper.

Legalpant

Kommunen har legalpant i eiendommen for forfalte krav på eiendomsskatt og kommunale avgifter/gebyrer.

Kontraktsgrunnlag

Salgs- og betalingsvilkår

Eiendommen skal overleveres til kjøper i tråd med det som er avtalt. Det er viktig at kjøper setter seg grundig inn i alle salgsdokumentene, herunder salgsoppgave, tilstandsrapport og selgers egenerklæring. Kjøper anses kjent med forhold som er tydelig beskrevet i salgsdokumentene. Forhold som er beskrevet i salgsdokumentene kan ikke påberopes som mangler. Dette gjelder uavhengig av om kjøper har lest dokumentene. Alle interessenter oppfordres til å undersøke eiendommen nøye, gjerne sammen med fagkyndig, før bud inngis. Kjøper som velger å kjøpe usett, kan som hovedregel ikke gjøre gjeldende som mangel noe kjøper burde blitt kjent med ved undersøkelse av eiendommen, eller som er tydelig beskrevet i salgsdokumentene. Hvis noe trenger avklaring, anbefaler vi at kjøper rådfører seg med eiendomsmegler eller en fagkyndig før det legges inn bud.

Kjøper har krav på at eiendommen er i henhold til avtalen. Hvis det ikke er avtalt noe særskilt, kan eiendommen ha en mangel dersom den ikke er slik kjøper må kunne forvente ut ifra blant annet boligens alder, type og synlige tilstand. Det samme gjelder hvis det er holdt tilbake eller gitt uriktige opplysninger om eiendommen som ikke er rettet i tide på en tydelig måte, og man må gå ut fra at opplysningen har virket inn på avtalen. En bolig som har blitt brukt i en viss tid, har vanligvis blitt utsatt for slitasje, og skader kan ha oppstått. Slik bruksslitasje må kjøper regne med, og det kan avdekkes enkelte forhold etter overtakelse som gjør utbedringer nødvendig. Normal slitasje og skader som trenger utbedring, er innenfor hva kjøper må forvente, og vil ikke utgjøre en mangel.

Boligen kan også ha en mangel hvis opplyst areal avviker fra faktisk størrelse. Avviket må være minst 2 prosent, og minst 1 kvadratmeter. Det er likevel ikke en mangel dersom selger godtgjør at kjøperen ikke la vekt på opplysningen, jf. avhendingsloven § 3-3 (2).

Ved beregning av et eventuelt prisavslag eller erstatning, må kjøper selv dekke tap/kostnader opp til et beløp på kr 10 000 (egenandel). Egenandel kommer først på tale når det er konstatert mangel ved eiendommen.

Hvis kjøper ikke er forbruker, selges eiendommen "som den er", og selgers ansvar er da begrenset, jf. avhl. § 3-9, første ledd 2. pkt. Avhl. § 3-3 (2) fravikes, og hvorvidt et innendørs arealavvik karakteriseres som en mangel vurderes etter avhl. § 3-8. Informasjon om kjøpers undersøkelsesplikt, herunder oppfordringen om å undersøke eiendommen nøye, gjelder også for kjøpere som

ikke anses som forbrukere. Med forbrukerkjøp menes kjøp av eiendom når kjøperen er en fysisk person som ikke hovedsakelig handler som ledd i næringsvirksomhet.

Med mindre annet er avtalt forutsettes det at kjøpesum inkludert omkostninger er innbetalt og disponibelt på meglerforetakets klientkonto innen overtakelse.

Overtakelse

Overtakelse etter nærmere avtale med selger.

Dersom annet ikke avtales, sendes skjøte/hjemmelsdokument for tinglysing i etterkant av overtakelse.

Budgivning

Budgivning i forbrukerforhold

Budgivere oppfordres til å legge inn bud elektronisk. Dette gjøres på eiendommens hjemmeside på aktiv.no, ved å bruke «Gi bud»-knappen. Ved elektronisk budgivning, samtykker budgiver til elektronisk kommunikasjon. Eiendomsmegler skal legge til rette for en forsvarlig avvikling av budrunden og kan ikke videreformidle bud med en kortere akseptfrist enn kl. 12.00 første virkedag etter siste annonserte visning. Etter klokken 11:30 anbefaler vi akseptfrist på minimum 30 minutter. Bud bør legges inn i god tid før konkurrerende buds akseptfrist utløper. For øvrig henvises til forbrukerinformasjon om budgivning i salgsoppgaven. Oppdragsgiver er oppfordret til å ikke ta imot bud direkte fra budgiver, men å henvise budgiver videre til megler. Som kjøper vil du få forelagt kopi av budjournal. Alle bud vil bli gjort kjent for kjøper og selger i handelen. Øvrige budgivere kan

be om å få en kopi av budjournal i anonymisert form.

Budgivning utenfor forbrukerforhold

Budgivere oppfordres til å legge inn bud elektronisk. Dette gjøres på eiendommens hjemmeside på aktiv.no, ved å bruke «Gi bud»-knappen. Ved elektronisk budgivning, samtykker budgiver til elektronisk kommunikasjon. Det anbefales at hvert bud har en akseptfrist som muliggjør en forsvarlig avvikling av budrunden. Vi anbefaler minimum 30 minutter akseptfrist. Oppdragsgiver er oppfordret til å ikke ta imot bud direkte fra budgiver, men å henvise budgiver videre til megler.

Opplysningene i salgsoppgaven er godkjent av selger. Alle interessenter oppfordres imidlertid til grundig besiktigelse av eiendommen, gjerne sammen med fagmann før bud inngis.

Omkostninger kjøpers beskrivelse

2 490 000 (Prisantydning)

Omkostninger
62 250 (Dokumentavgift)
240 (Panteattest kjøper)
500 (Tinglysningsgebyr pantedokument)
500 (Tinglysningsgebyr skjøte)
15 100 (Boligkjøperforsikring – fem års varighet (valgfritt))
2 800 (Boligkjøperforsikring Help Pluss - ett års varighet (valgfritt))
63 490 (Omkostninger totalt)
78 590 (med Boligkjøperforsikring - fem års varighet)
81 390 (med Boligkjøperforsikring inkludert ett år

med Help Pluss)

2 553 490 (Totalpris. inkl. omkostninger)
2 568 590 (Totalpris. inkl. omkostninger (med Boligkjøperforsikring - fem års varighet))
2 571 390 (Totalpris. inkl. omkostninger (med Boligkjøperforsikring inkludert ett år med Help Pluss))

Regnestykket forutsetter at det kun tinglyses ett pantedokument og at eiendommen selges til prisantydning. Det tas forbehold om endringer i offentlige avgifter/gebyrer.

Omkostninger kjøpers beløp

Kr 63 490

Betalingsbetingelser

Med mindre annet er avtalt forutsettes det at kjøpesum inkludert omkostninger er innbetalt og disponibelt på meglerforetakets klientkonto innen overtakelse. Kjøpesummen skal innbetales fra norsk finansinstitusjon og/eller fra kjøpers egen konto i norsk finansinstitusjon.

Hvitvaskingsreglene

Megler har plikt til å gjennomføre kundetiltak. Hvis kjøper ikke bidrar til at megler får gjennomført kundetiltak og dette fører til at transaksjonen ikke kan gjennomføres eller blir forsinket, misligholder kjøper avtalen. Etter 30 dager er misligholdet vesentlig. Dette gir selger rett til å heve og gjennomføre deknings salg for kjøpers regning.

Personopplysningsloven

Personopplysninger blir behandlet i samsvar med personopplysningsloven.

Vedlegg til Salgsoppgave

Tilstandsrapport, egenerklæring, kommunale opplysninger, e-takst, energiattest,

Boligselgerforsikring

Selger har tegnet boligselgerforsikring som dekker selgers ansvar etter avhendingsloven begrenset oppad til MNOK 14. I den forbindelse har selger utarbeidet en egenerklæring som kjøper bør gjøre seg kjent med før budgivning.

Boligkjøperforsikring

Vedlagt i salgsoppgaven følger informasjon om Boligkjøperforsikring Pluss og Boligkjøperforsikring fra HELP Forsikring AS. Boligkjøperforsikring er en rettshjelpsforsikring som gir trygghet og profesjonell juridisk hjelp dersom det oppdages uventede feil eller mangler ved boligen de neste fem årene. Boligkjøperforsikring Pluss har samme dekning som boligkjøperforsikring, med tillegg av fullverdig advokathjelp på viktige rettsområder i privatlivet. Les mer om begge forsikringene i vedlagte materiell eller på help.no. Det gjøres oppmerksom på at boligkjøperforsikring kun kan tegnes av forbruker. Meglerforetaket mottar kr 4 500/5 100/5 700 i kostnadsgodtgjørelse, avhengig av boligtype, samt et tillegg på kr 1 000 ved salg av Boligkjøperforsikring Pluss.

Meglers vederlag

Det er avtalt provisjonsbasert vederlag tilsvarende 0,80% av kjøpesum for gjennomføring av salgsoppgjøret. I tillegg er det avtalt at oppdragsgiver skal dekke:
4 500 Kommunale opplysninger
19 076 Markedspakke
8 700 Oppgjørshonorar inkl Garantipremie/

inneståelse

1 500 Søk eiendomsregister og elektronisk signering
18 660 Tilretteleggingsgebyr
0 Visninger (gratis)
3 260 Finn løft+ukens bolig
15 750 Utlegg takst/tilstandsrapport
240 Utlegg utskrift av heftelser/servitutter (avg. fritt) pr stk

Totalt kr: 75 236

Dersom handel ikke kommer i stand eller oppdraget sies opp, har megler krav et rimelig vederlag stort kr Mangler data for utført arbeid.

Oppdragsansvarlig

Eirik Rotegård Rønning
Eiendomsmegler
eirik.rotegard.ronning@aktiv.no
Tlf: 907 13 404

Andreas Strandli-Halvorsen
Eiendomsmeglerfullmektig
andreas.strandli-halvorsen@aktiv.no
Tlf: 928 96 443

Ansvarlig megler

Eirik Rotegård Rønning
Eiendomsmegler
eirik.rotegard.ronning@aktiv.no
Tlf: 907 13 404

JAL Eiendomsmegling AS, Nygaardsgata 49
1607 FREDRIKSTAD
Tlf: 693 66 940

Salgsoppgavedato

24.01.2025

Tilstandsrapport

📍 Stasjonsveien 36, 1746 SKJEBERG

🏠 SARPSBORG kommune

gnr. 1022, bnr. 50



Markedsverdi

3 100 000

Areal (BRA): Enebolig 138 m², Garasje 36 m²



Befaringsdato: 27.02.2024 Rapportdato: 01.03.2024 Oppdragsnr.: 13784-2838 Referansenummer: GP1436

Autorisert foretak: Norsk Boligtakst AS



Rapporten kan brukes i inntil ett år etter befaringsdatoen, og kan ikke gjenbrukes ved flere boligsalg i denne perioden. For eiendomsoverdragelser fra 1.1.2024, må selger sørge for at areal i rapporten er oppdatert og følger ny bransjestandard for areal. Skjer det endringer, oppstår skader også videre på boligen, bør du som selger be om oppdatert rapport.

Norsk takst

Norsk takst er bransjeorganisasjonen for landets bygningssakkyndige og takstforetak, med om lag 1400 sertifiserte medlemmer fordelt på omtrent 1000 bedrifter. I boligomsetningen regnes takstrapportene som et helt avgjørende element i den informasjonen som gjøres tilgjengelig for kjøper. Årlig leverer medlemmene rundt 120.000 slike takster. Det gir unik oversikt over norske boliger, og bidrar til at alle oppdrag kan utføres med utgangspunkt i erfaringsbasert kvalitet.



Det stilles høye krav til utdanning, sertifisering og yrkesetikk. Norsk takst er opptatt av at boligomsetningen skal være trygg, og legger vekt på å opptre uavhengig av andre bransjeaktører. Bygningssakkyndige fakturerer sine tjenester uten hensyn til hvilken pris som oppnås, og skal heller ikke på annen måte ha noen egeninteresse knyttet til handelen.

Uavhengighet og god fagkunnskap har over tid bygget troverdighet og tillit. Både selger og kjøper skal kunne stole på bygningssakkyndiges vurderinger. For tilfeller der det likevel skulle oppstå misnøye med utført arbeid, har vi sammen med Forbrukerrådet etablert en klagenemnd.

Norsk takst har en sentral rolle i utviklingen av norske standarder, regler og profesjonsprinsipper, og representerer bransjen i alle relevante internasjonale fora. Dette sikrer at norske bygningssakkyndige tidlig kan tilpasse seg krav og bransjetrender fra utlandet, samtidig som takseringsfaget får en norsk stemme på verdensbasis. Organisasjonen bidrar i næringspolitisk sammenheng, og har vært en pådriver for å sikre at lover og regler gir trygghet for forbrukerne i boligomsetningen.



Rapportansvarlig

Erik Pedersen
Uavhengig Takstingeniør
erik@norskboligtakst.no
976 57 931



Oppdragsnr.: 13784-2838

Befaringsdato: 27.02.2024

Side: 2 av 27

Dette trenger du å vite om tilstandsrapporten

Dette trenger du å vite om tilstandsrapporten



Hva er en tilstandsrapport?

En tilstandsrapport beskriver synlige skader/avvik eller tegn på skader/avvik på boligen. Rapporten fremhever vanligvis ikke positive egenskaper ved boligen.



Hva vurderer en bygningssakkyndig?

Den bygningssakkyndige vurderer boligen ut fra hva man kan forvente av en bygning av samme alder og type. Vurderingen gjøres som regel mot hvordan det var vanlig å bygge og regler som gjaldt da boligen ble oppført (søknadstidspunktet). Forhold som er vanlige for bygningens alder, slik som slitasje etter normal bruk regnes ikke som avvik.



Hva inneholder tilstandsrapporten?

Den bygningssakkyndige undersøker rom og bygningsdeler slik det kommer frem av [Forskrift til avhendingsloven](#). Tilstandsrapporten inneholder bare avvik som den bygningssakkyndige kan se eller kontrollere med enkle hjelpemidler. Det gjøres ikke nærmere undersøkelser slik som åpning av vegger eller andre bygningsdeler. I vegg mot våtrom og rom under terreng kan det borres et hull for å gjøre enkle undersøkelser slik som fuktøk.

Når du kjøper en brukt bolig

Når du kjøper en brukt bolig, er det viktig å være oppmerksom på at dette ikke kan sammenlignes med å kjøpe en ny bolig. Måten boligen ble bygget på kan være annerledes enn i dag. Bygninger svekkes over tid, og utsettes for slitasje blant annet på grunn av bruk og vær og vind. Mange boliger fornyes helt eller delvis, noen i flere omganger, eller det oppføres tilbygg. Særlig for boliger som er pusset opp eller endret, er det viktig å merke seg at fornyelse av overflater ikke nødvendigvis betyr at bygningsdeler under er forbedret.

Vurdering mot byggeår

Den bygningssakkyndige vil vurdere boligen mot hvordan det var vanlig å bygge og regler som gjaldt da bygningen ble oppført (søknadstidspunktet). Den bygningssakkyndige ser etter avvik som har betydning for og som reduserer boligens funksjon og verdi, og som kommer frem av Forskrift til avhendingslova. Noen rom og bygningsdeler slik som bad og vaskerom, og forhold som gjelder sikkerhet mot brann, rekkverk og trapper osv., vil den bygningssakkyndige vurdere mot dagens regelverk. Etter dagens regelverk vil disse kunne få en tilstandsgrad 2 eller 3 uten at det nødvendigvis er krav om at avviket må utbedres.

Tilstandsrapporten beskriver ikke hele boligen

BYGNINGSSAKKYNDIGE SER FOR EKSEMPEL IKKE PÅ (MED MINDRE BYGNINGSDELEN ER NEVNT I RAPPORTEN)

- vanlig slitasje og normal vedlikeholdstilstand
- bagatellmessige forhold som ikke påvirker bygningens bruk eller verdi vesentlig
- etasjeskillere
- tilleggsbygg slik som garasje, bod, anneks, naust også videre
- utvendige trapper
- støttemurer
- skjulte installasjoner
- installasjoner utenfor bygningen
- full funksjonstesting av el- og VVS-installasjoner
- geologiske forhold og bygningens plassering på grunnen
- bygningens planløsning
- bygningens innredning
- løsøre slik som hvitevarer
- utendørs svømmebasseng og pumpeanlegg
- bygningens estetikk og arkitektur
- bygningens lovlighet (bortsett fra bruksendringer, brannceller og forhold som åpenbart kan påvirke helse, miljø og sikkerhet)
- fellesarealer (med mindre boligeier har vedlikeholdsplikt for fellesarealer og dette er kjent for bygningssakkyndig, eller fellesarealet har en særlig tilknytning til boligen).

© iVerdi 2023 © Norsk takst 2023

Malen til denne rapporten, inkludert standardtekstene fra Norsk takst, er vernet etter åndsverkloven og kan kun benyttes av medlemsforetakene i Norsk takst og av takstingeniører som er sertifisert i slikt foretak, samt av kunder hos iVerdi og studenter hos NEAK. For andre aktører er eksemplarfremstilling av malen og standardtekster, som utskrift og annen kopiering til bruk som grunnlag for tilsvarende rapporter, bare tillatt når det er hjemlet i lov (kopiering til privat bruk, sitat o.l.) eller avtale med Norsk Takst ([Forside](#)) eller iVerdi ([Hjem-iVerdi](#)).

Utnyttelse i strid med lov eller avtale kan medføre erstatnings- og straffeansvar.

Tilstanden vurderes med ulike tilstandsgrader

Tilstanden gir uttrykk for en gitt forventet tilstand, blant annet vurdert ut fra alder og normal bruk. Ved Tilstandsgrad 0 (TG0) og Tilstandsgrad 1 (TG1) gir den bygningssakkyndige normalt ingen begrunnelse for valg av tilstandsgrad. Grunnen er at bygningen eller bygningsdelen da bare har normal slitasje. Ved skjulte konstruksjoner kan alder alene avgjøre tilstandsgrad. Når bygningssakkyndige anbefaler tiltak, for eksempel utbedringer, må brukeren av rapporten vurdere om tiltakene er nødvendige og lønnsomme.

Når den bygningssakkyndige velger tilstandsgrad, baseres vurderingen på faste kriterier som følger av gjeldende bransjestandard for Teknisk tilstandsanalyse ved omsetning av bolig og Forskrift til avhendingslova.



TILSTANDSGRAD 0, TG0: INGEN AVVIK

Bygningsdelen skal være tilnærmet ny, ikke vise tegn på slitasje og det skal være lagt frem dokumentasjon på faglig god utførelse. Det er ingen merknader til delen.



TILSTANDSGRAD 1, TG1: MINDRE AVVIK

Bygningsdelen skal bare ha normal slitasje, og straktiltak skal ikke anses som nødvendig. Graden kan også brukes når delen er ny, men der dokumentasjon på faglig god utførelse mangler.



TILSTANDSGRAD 2, TG2: VESENTLIGE AVVIK OG MINDRE AVVIK SOM ETTER NS 3600 GIR TG 2

Bygningsdelen skal enten ha feil utførelse, en skade eller symptomer på skade, sterk slitasje eller nedsatt funksjon. Graden gis når bygningsdelen trenger vedlikehold eller tiltak i nær fremtid. Graden skal også brukes når delen er gammel og det er grunn til å varsle om faren for skader på grunn av alderen, eller når det er grunn til å overvåke delen spesielt på grunn av fare for større skader eller følgeskader.

Ved avvik som ikke krever umiddelbare tiltak (ingen umiddelbar kostnad) så blir TG2 markert med en lysere farge.



TILSTANDSGRAD 3, TG3: STORE ELLER ALVORLIGE AVVIK

Denne tilstandsgraden brukes ved kraftige tegn på forhold som man må regne med trenger utbedring straks eller innen kort tid. Det er påvist funksjonsvikt eller sammenbrudd.



IKKE UNDERSØKT/IKKE TILGJENGELIG FOR UNDERSØKELSE

Det kan være avvik/skader som ikke er avdekket.

Hva er et anslag på utbedringskostnad?

Hva det vil koste å utbedre rom eller bygningsdeler, er et forsiktig anslag basert på nåværende kvalitet, registrert avvik og angitte tiltak i rapporten. Anslaget er gitt på generelt grunnlag og må ikke forveksles med et pristilbud fra en håndverker. Det kan foreligge avvik og tiltak som ikke kommer frem av rapporten. Utbedringskostnad avhenger blant annet av personlige valg av og markedspris på materialer og tjenesteyter.

I rapporten skal det settes anslag for utbedringskostnad for TG3, og slikt anslag kan også gis ved TG2.



Ingen umiddelbare kostnader



Tiltak under kr 10 000



Tiltak mellom kr 10 000 - 50 000



Tiltak mellom kr 50 000 - 100 000



Tiltak mellom kr 100 000 - 300 000



Tiltak over kr 300 000

Beskrivelse av eiendommen

Enebolig opprinnelig oppført i 1920.
God og innholdsrik planløsning over 2 plan.

Garasje oppført i 1963.

Standarden er normal, dog observeres det en del avvik og mangler som vurderes relativt normalt opp mot alder.

Takstmannen har grundig undersøkt de ulike rom, konstruksjoner og bygningsdeler. Der det er avdekket avvik er det også angitt anbefalte tiltak.

Det understrekes at dette kun er en oppsummering.
Hele rapporten må leses for å få en oversikt over boligens tilstand.

Oppsummert:
- Enebolig med innholdsrik og god planløsning.
- Normal standard.
- Oppgraderinger må påregnes.
- Pen tomt med gode sol og lysforhold.
- Rolig og sentral beliggenhet.

Boligen anses som et godt panteobjekt med potensiale.

Enebolig - Byggeår: 1920

INNVENDIG
På gulv er det overflater av laminat og mikrosement.
Veggoverflater av mikrosement, malt mdf panel, slettmalte flater og spiler.
I tak er det himlingsplater, slettmalte flater og spiler.
Det er ikke foretatt radonmålinger og bygget er heller ikke utført med radonsperre.
Lukket trapp i tre mellom etasjene.

VARMEKILDER
Varmepumpe i stue.
Varmefolie i stue.
Varmekabler på begge bad.
Forøvrig elektrisk oppvarming.

VÅTROM
Bad i 1. etasje modernisert i 2023. Rommet har servant og dusjnise.

Bad i 2. etasje fra 2021. Rommet har innredning med frittstående servant, veggfestet toalett, dusjnise og badekar.

KJØKKEN
Kjøkkeninnredning fra 2021. Kjøkkenet har slette fronter og laminat benkeplate. Integriert komfyr, platetopp, mikrobølgeovn og oppvaskmaskin.

SPESIALROM
Eget toalettrom med gulvfestet toalett og servant.

TEKNISKE INSTALLASJONER
Vannrør av pex (rør-i-rør), flexislange, kobber, malt kobber og fornicket kobber. Blanding av nyere og eldre vannrør.
Avløpsrør av plast. Blanding av nyere og eldre avløpsrør.
Varmepumpe fra 2010.
Varmtvannsbereder på 300 liter fra 2008.
Sikringskap med automatsikringer. Ny innmat i sikringskap.

TOMTEFORHOLD
Utvendige avløpsrør av ukjent type og vannledning av ukjent type, med ukjent høy alder.

Markedsvurdering
Totalt Bruksareal 174 m²
Totalt Bruksareal for hoveddel 138 m²
Totalpris 3 100 000

Arealer
Oversikt over totalt bruksareal (BRA m²)

ETASJE	Enebolig			SUM
	Internt bruksareal	Eksternt bruksareal	Innglasset balkong	
1. etasje	69	0	0	69
2. etasje	69	0	0	69
Sum	138	0	0	
Sum BRA	138			

ETASJE	Garasje			SUM
	Internt bruksareal	Eksternt bruksareal	Innglasset balkong	
1. etasje	0	36	0	36
Sum	0	36	0	
Sum BRA	36			

Befaring - og eiendomsopplysninger
Tomteverdi og teknisk verdi bygninger 3 100 000

Forutsetninger og vedlegg

Beskrivelse av eiendommen

Lovlighet

Enebolig

- Det foreligger ikke tegninger

Det er usikkert om det foreligger originale tegninger av boligen fra byggeår. Nåværende eier har uansett endret på planløsning i sin botid. Blant annet er opprinnelig kjøkken flyttet ned og opprinnelig bad flyttet opp. Det er uansett alltid bruken av et rom som avgjør rommets betegnelse. Det understrekes at alle forhold knyttet til bruk, lovlighet, tilbygg m.m må undersøkes hos PBE i Sarpsborg kommune.

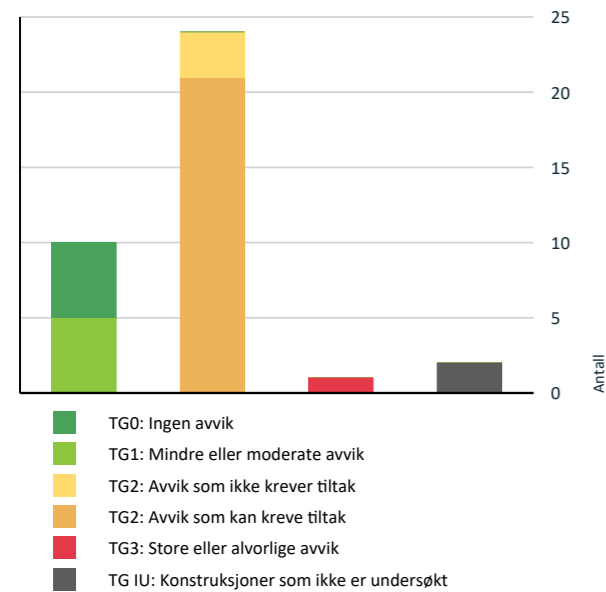
Garasje

- Det foreligger ikke tegninger

Det er ukjent om det foreligger originale tegninger på bygget. Det er uansett alltid bruken av et rom som avgjør rommets betegnelse. Det understrekes at alle forhold knyttet til bruk, lovighet, tilbygg m.m må undersøkes hos PBE i Sarpsborg kommune.

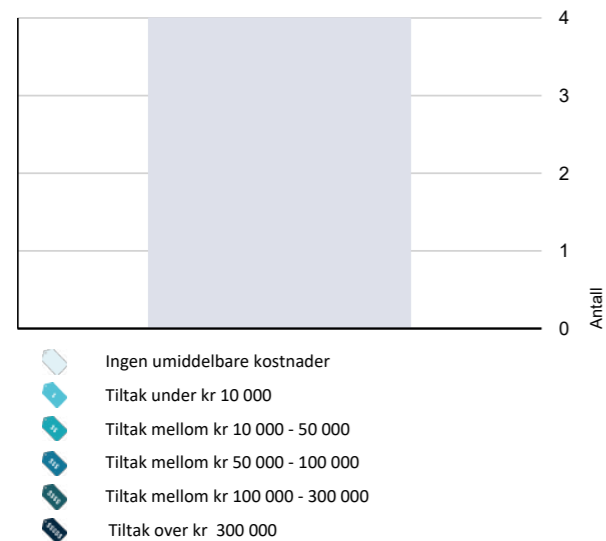
Sammendrag av boligens tilstand

Fordeling av tilstandsgrader



Vil du vite mer om tilstandsgrader? Se side 4.

Anslag på utbedringskostnad



Hva er anslag på utbedringskostnad? Se side 4.

Oppsummering av avvik

Vil du vite mer? Se på rommet eller bygningsdelen senere i rapporten.

Enebolig

TG 3 STORE ELLER ALVORLIGE AVVIK

Innvendig > Etasjeskille/gulv mot grunn [Gå til side](#)

TG IU KONSTRUKSJONER SOM IKKE ER UNDERSØKT

Våtrom > 2. etasje > Bad > Tilliggende konstruksjoner våtrom [Gå til side](#)

Våtrom > 1. etasje > Bad > Tilliggende konstruksjoner våtrom [Gå til side](#)

TG 2 AVVIK SOM KAN KREVE TILTAK

Utvendig > Taktekking [Gå til side](#)

Utvendig > Nedløp og beslag [Gå til side](#)

Utvendig > Veggkonstruksjon [Gå til side](#)

Utvendig > Takkonstruksjon/Loft [Gå til side](#)

Utvendig > Vinduer [Gå til side](#)

Innvendig > Overflater [Gå til side](#)

Innvendig > Innvendige trapper [Gå til side](#)

Våtrom > 1. etasje > Bad > Overflater vegger og himling [Gå til side](#)

Våtrom > 1. etasje > Bad > Sluk, membran og tettesjikt [Gå til side](#)

Våtrom > 1. etasje > Bad > Ventilasjon [Gå til side](#)

Kjøkken > 1. etasje > Kjøkken > Overflater og innredning [Gå til side](#)

Spesialrom > 1. etasje > Toalettrom > Overflater og konstruksjon [Gå til side](#)

Tekniske installasjoner > Vannledninger [Gå til side](#)

Sammendrag av boligens tilstand

Tekniske installasjoner > Avløpsrør [Gå til side](#)

Tekniske installasjoner > Rom med vaskemaskin [Gå til side](#)

Tekniske installasjoner > Andre VVS-installasjoner [Gå til side](#)

Tekniske installasjoner > Varmtvannstank [Gå til side](#)

Tekniske installasjoner > Elektrisk anlegg [Gå til side](#)

Tomteforhold > Grunnmur og fundamenter [Gå til side](#)

Tomteforhold > Utvendige vann- og avløpsledninger [Gå til side](#)

Tomteforhold > Andre tomteforhold [Gå til side](#)

TG 2 AVVIK SOM IKKE KREVER UMIDDELBARE TILTAK

Innvendig > Radon [Gå til side](#)

Våtrom > 2. etasje > Bad > Overflater vegger og himling [Gå til side](#)

Våtrom > 1. etasje > Bad > Overflater Gulv [Gå til side](#)

Tilstandsrapport

ENE BOLIG

Byggeår
1920

Kommentar

Byggeåret er basert på opplysninger fra eiendomsmatrikkelen.

Anvendelse
Tatt i bruk.



UTVENDIG

Taktekking

Taket er tekket med betong takstein fra antatt 1990-tallet.

Vurdering av avvik:

- Mer enn halvparten av forventet brukstid er passert på undertak.
- Mer enn halvparten av forventet brukstid er passert på taktekkingen.

Konsekvens/tiltak

- Tidspunkt for utskiftning av undertak nærmer seg.
- Tidspunkt for utskiftning av taktekking nærmer seg.
- Overvåk tilstanden jevnlig. For å få tilstandsgrad 0 eller 1 må tekkingen skiftes ut, men tidspunktet for når dette er nødvendig er vanskelig å si noe om.



Nedløp og beslag

Takrenner og nedløp av plastbelagt stål.

Vurdering av avvik:

- Det mangler snøfangere på hele eller deler av taket, men det var ikke krav om dette på byggemeldingstidspunktet.
- Mer enn halvparten av forventet brukstid er passert på renner/nedløp/beslag.

Konsekvens/tiltak

- Det er ikke krav om utbedring opp til dagens krav.
- Overvåk tilstanden jevnlig. For å få tilstandsgrad 0 eller 1 må beslag/renner/nedløp skiftes ut, men tidspunktet for når dette er nødvendig er vanskelig å si noe om.

Veggkonstruksjon

Yttervegger i bindingsverk med stående og liggende kledning.

Deler av kledning er skiftet.

Vurdering av avvik:

- Det er påvist spredte råteskader i bordkledningen.
- Det er værslitt/oppsprukket trevirke/trepaneler.

Konsekvens/tiltak

- Råteskadet trekledning må skiftes ut.
- Lokal utbedring/utskiftning bør utføres.



Takkonstruksjon/Loft

Saltakkonstruksjon.
Undertak av rupanel.

Vurdering av avvik:

Tilstandsrapport

- Undertaket er misfarget.

Det er relativt mye misfarging i undertaket som har svært høy alder. Noe dårlig ventilering. Det måles dog normale verdier på befaringdagen.

Konsekvens/tiltak

- Andre tiltak:

Tilstanden må jevnlig overvåkes og når tekkingen skal skiftes ut anbefales det at undertaket med tilhørende konstruksjoner også skiftes ut basert på alder.



Dører

Ytterdør i tre fra nyere dato.

Enkelte merker, men tilstanden vurderes normal.



Vinduer

Vinduer med rammer og karmene i tre med isolerglass fra 2004, nyere dato og ukjent høy alder.

Vurdering av avvik:

- Karmene i vinduer er slitte og det er sprekker i trevirket.

Konsekvens/tiltak

- Det må foretas lokal utbedring.
- Det må påregnes noe vedlikehold og at enkelte vinduer må skiftes ut.



INNENDIG

Overflater

På gulv er det overflater av laminat og mikrosegment. Veggoverflater av mikrosegment, malt mdf panel, slettmalte flater og spiler. I tak er det himlingsplater, slettmalte flater og spiler.

Vurdering av avvik:

- Det er påvist andre avvik:

De fleste rom har normal tilstand, dog er det stedvis avvik.

Konsekvens/tiltak

- Andre tiltak:

Noe oppgraderinger må påregnes.

Etasjeskille/gulv mot grunn

Etasjeskillere av tre.

Vurdering av avvik:

- Målt høydeforskjell på mellom 10 - 20 mm innenfor en lengde på 2 meter. Tilstandsgrad 2 gis med bakgrunn i standardens krav til godkjente måleavvik.
- Målt høydeforskjell på over 20 mm innenfor en lengde på 2 meter. Tilstandsgrad 3 gis med bakgrunn i standardens krav til godkjente måleavvik.
- Målt høydeforskjell på over 30 mm gjennom hele rommet. Tilstandsgrad 3 gis med bakgrunn i standardens krav til godkjente måleavvik.

Det måles store skjevheter i spesielt 2. etasje, men også stedvis i 1. etasje. Bygget er over 100 år og dette vurderes som relativt normalt.

Konsekvens/tiltak

Tilstandsrapport

- For å få tilstandsgrad 0 eller 1 må høydeforskjeller rettes opp. Det vil imidlertid sjelden være økonomisk rasjonelt som et enkeltstående tiltak i en bolig som dette. Dersom boligen en gang skal renoveres, kan man vurdere slike tiltak.

Kostnadsestimat: Ingen umiddelbar kostnad

TG 2 Radon

Det er ikke foretatt radonmålinger og bygget er heller ikke utført med radonsperre.

Vurdering av avvik:

- Det er ikke foretatt radonmålinger, og bygget er heller ikke utført med radonsperre.

I egen bolig er det ikke pålagt å måle radonverdier eller gjøre tiltak, men det anbefales.

Konsekvens/tiltak

- Det bør gjennomføres radonmålinger.

Boligen ligger dog i et område med moderat til lavt radonnivå.

Kostnadsestimat: Ingen umiddelbar kostnad

TG 2 Innvendige trapper



Lukket trapp i tre mellom etasjene.

Vurdering av avvik:

- Det mangler håndløper på vegg i trappeløpet.
- Åpninger i rekkverk er større enn dagens forskriftskrav til rekkverk i trapper.
- Trappen har en del slitasjegrad utover det som er normalt ut ifra alder.

Konsekvens/tiltak

- Håndløper bør monteres, men det var ikke krav på byggetidspunktet.
- Det er ikke krav om utbedring av åpninger opp til dagens krav.
- Trappen står foran en god del vedlikehold.



VÅTROM

2. ETASJE > BAD

Generell

Bad i 2. etasje fra 2021.

Utført av fagfolk (membran, rørlegger og elektro). Eier bekrefter ved å godkjenne denne rapporten at det foreligger dokumentasjon.



2. ETASJE > BAD

TG 2 Overflater vegger og himling

Mikrosement på vegger og slett malt tak.

Vurdering av avvik:

- Det er vindu/dør med ikke fuktbestandige materialer i våtsonen (ved vask, dusj, badekar, osv.), løsningen eller byggematerialet er uegnet


Konsekvens/tiltak

- Andre tiltak:

Det er relativt god avstand fra vannuttakene til vinduet. Tilstanden må overvåkes.

Kostnadsestimat: Ingen umiddelbar kostnad

Tilstandsrapport



2. ETASJE > BAD

TG 0 Overflater Gulv

Mikrosement på gulv med elektriske varmekabler. Fallforhold til sluk er målt til ca. 20 mm fra topp membran til topp av slukrist.

Fallforhold 1:100 er oppfylt i henhold til TEK 17.



2. ETASJE > BAD

TG 0 Sluk, membran og tettesjikt

Plastsluk.
Fuktmåler viser normale verdier.

2. ETASJE > BAD

TG 0 Sanitærutstyr og innredning

Rommet har innredning med frittstående servant, veggfestet toalett, dusjnise og badekar.

Drensåpning er korrekt etablert i sisterne iht. forskrifter.




2. ETASJE > BAD

TG 1 Ventilasjon

Det er mekanisk avtrekk.

Tilstandsrapport



2. ETASJE > BAD

TG IU Tilliggende konstruksjoner våtrom

Det er ikke krav om hulltaking da rommet er under 5 år og det foreligger dokumentasjon.

1. ETASJE > BAD

Generell

Bad i 1. etasje modernisert i 2023 med mikrosement, dog er ikke membran og andre deler av våtrommet skiftet.

1. ETASJE > BAD

TG 2 Overflater vegger og himling

Mikrosement på vegger og spiler i taket.

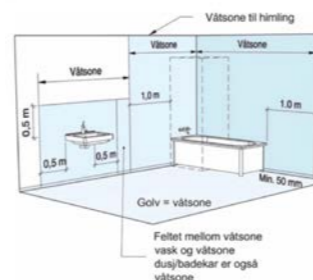

Vurdering av avvik:

- Det er vindu/dør med ikke fuktbestandige materialer i våtsonen (ved vask, dusj, badekar, osv.), løsningen eller byggematerialet er uegnet

Konsekvens/tiltak

- Andre tiltak:

Tilstanden må overvåkes.



1. ETASJE > BAD

TG 2 Overflater Gulv

Mikrosement på gulv med elektriske varmekabler. Fallforhold til sluk er målt til ca. 15 mm fra topp membran til topp av slukrist.

Vurdering av avvik:

- Det er påvist at høydeforskjell fra topp slukrist til gulv/synlig topp membran ved dørterskel er mindre enn 25 mm.

Konsekvens/tiltak

- Våtrommet fungerer med dette avviket.

Kostnadsestimat: Ingen umiddelbar kostnad



1. ETASJE > BAD

TG 2 Sluk, membran og tettesjikt

Plastsluk.

Fuktmåler viser normale verdier.

Vurdering av avvik:

- Mer enn halvparten av forventet brukstid er passert på slukløsningen.
- Mer enn halvparten av forventet brukstid er passert på membranløsningen.

Rommet er i bruk og fungerer med dagens tilstand.

Et våtrom har begrenset med levetid og i henhold til dagens forskrift er mer enn halvparten av forventet brukstid oppbrukt på membran- og slukløsning.

Konsekvens/tiltak

- Sluket må sjekkes og rengjøres jevnlig.
- Installering av tett dusjkabinett anbefales.

Tilstandsrapport

- Overvåk tilstanden jevnlig. For å få tilstandsgrad 0 eller 1 må slukløsningen skiftes ut og sannsynligvis må også membransjiktet skiftes/utbedres. Det er imidlertid vanskelig å si noe om tidspunktet for når dette er nødvendig.

Det anbefales på et generelt grunnlag å montere dusjkabinett på våtrom som er over 10 år for å minske vannbelastningen på rommet.



1. ETASJE > BAD

TG 1 Sanitærutstyr og innredning

Rommet har servant og dusjnische.

1. ETASJE > BAD

TG 2 Ventilasjon


Det er naturlig ventilering.

Vurdering av avvik:

- Rommet har kun naturlig ventilasjon.

Konsekvens/tiltak

- Elektrisk avtrekksvifte bør monteres for å lukke avviket.



1. ETASJE > BAD

TG IU Tilliggende konstruksjoner våtrom

Hulltaking med fuktmåling er ikke mulig da vannuttak ligger mot yttervegg.



KJØKKEN

1. ETASJE > KJØKKEN

TG 2 Overflater og innredning

Kjøkkeninnredning fra 2021.

Kjøkkenet har slette fronter og laminat benkeplate. Integriert komfyr, platetopp, mikrobølgeovn og oppvaskmaskin.

Vurdering av avvik:

- Det er påvist at overflater har noe skader.

Konsekvens/tiltak

- Det må foretas lokal utbedring.

Tilstandsrapport



1. ETASJE > KJØKKEN

TG 0 Avtrekk

Det er kjøkkenventilator med avtrekk ut.

SPESIALROM

1. ETASJE > TOALETTRUM

TG 2 Overflater og konstruksjon


Eget toalettrom med gulvfestet toalett og servant.

Vurdering av avvik:

- Toalettrom har kun naturlig avtrekk fra rommet, NS 3600 krever mekanisk avtrekk for å kunne gi TG 0/1.

Konsekvens/tiltak

- Mekanisk avtrekk bør etableres på toalettrom.



TG 2 Avløpsrør

TEKNISKE INSTALLASJONER

TG 2 Vannledninger

Vannrør av pex (rør-i-rør), flexislange, kobber, malt kobber og forniklet kobber.

Blanding av nyere og eldre vannrør.


Vurdering av avvik:

- Mer enn halvparten av forventet brukstid er passert på innvendige vannledninger.

Gjelder kun de eldste rør.

Konsekvens/tiltak

- Det er ikke behov for utbedringstiltak siden anlegget fungerer i dag, men ut ifra alder kan skader plutselig oppstå på eldre anlegg.



Tilstandsrapport

Avløpsrør av plast.

Blanding av nyere og eldre avløpsrør.

Vurdering av avvik:

- Mer enn halvparten av forventet brukstid er passert på innvendige avløpsledninger.

Gjelder kun de eldste rør.

Konsekvens/tiltak

- Det er ikke behov for utbedringstiltak siden anlegget fungerer i dag, men ut ifra alder kan skader plutselig oppstå på eldre anlegg.



TG 1 Ventilasjon

Boligen ventileres naturlig.
Tilluft via ventiler i yttervegger.

TG 2 Rom med vaskemaskin

Rom med vaskemaskin er ikke vurdert som et vaskerom da det ikke er bygget opp som et våtrom. Rommet har ikke vanntett sjikt og heller ikke sluk.

Vurdering av avvik:

- Det er påvist andre avvik:

Vaskemaskin er plassert i rom uten sluk.

Konsekvens/tiltak

- Det må foretas tiltak for å lukke avviket.

Det anbefales å montere et vannstoppsystem som vil stoppe vanntilførsel ved en eventuell vannlekkasje.



TG 2 Andre VVS-installasjoner

Varmepumpe fra 2010.

Vurdering av avvik:

- Mer enn halvparten av forventet brukstid på VVS-installasjoner er oppbrukt.

Konsekvens/tiltak

- Det er ikke behov for utbedringstiltak siden VVS-installasjonen(e) fungerer i dag, men ut ifra alder kan skader plutselig oppstå på eldre VVS-installasjoner.



TG 2 Varmtvannstank

Varmtvannsbereder på 300 liter fra 2008.
Montert i gang.

Vurdering av avvik:

Tilstandsrapport

- Det er ikke påvist tilfredsstillende avrenning eller annen kompensierende løsning fra varmtvannstank.
- Det er ikke påvist tilfredsstillende el-tilkobling av varmtvannstank iht. gjeldende forskrift.

Konsekvens/tiltak

- Det bør etableres tilfredsstillende avrenning eller lekkasjesikring ved varmtvannstank.
- Det bør etableres tilfredsstillende el-tilkobling etter gjeldende forskrift.

Bereder skal etter dagens forskrifter være tilkoblet egen koblingsboks. Det var ikke et krav da den ble montert, men det anbefales at dette etableres.



TG 2 Elektrisk anlegg

Dette er en forenklet kontroll begrenset til de spørsmål og undersøkelser som forskrift til avhendingslova (tryggere bolighandel) § 2-18 inneholder. Dette kan ikke sammenlignes med en kontroll utført av offentlig myndighet (Det lokale eltilsyn) eller registrert elektrovirksomhet, og en bygningssakkyndig har verken kompetanse eller lov til å foreta en slik kontroll.

Tilstandsgraden er vurdert ut fra den forenklede og begrensede kontrollen som forskriften inneholder. El-anlegget kan ha feil og mangler som en slik forenklet undersøkelse ikke vil avdekke. Vær derfor oppmerksom på denne risikoen, og søk videre veiledning eller få en fullstendig kontroll utført av registrert elektrovirksomhet.

Sikringsskap med automatsikringer. Ny innmat i sikringsskap i regi av nåværende eier.

Inntak og sikringsskap

1. Foreta en helhetsvurdering av det elektriske anlegget, dets alder, allmenne tilstand og fare for liv og helse. Bør det elektriske anlegget ha en utvidet el-kontroll?
Ja Basert på alder på deler av det elektriske anlegget anbefaler takstmannen at det gjennomføres en el-kontroll.

Generell kommentar

Takstmannen er ikke utdannet elektriker og ser kun etter synlige avvik. Videre vurderes anlegget samt elektriske komponenter ut i fra alder. Eiers erfaringer og eventuelle problemer hensyntas. Har anlegget hatt el-kontroll innenfor de siste 5 år uten avvik eller om avvik har blitt rettet får ikke konstruksjonen avvik.

Det understrekes at det kan forekomme feil og mangler som ikke er synlig. Det benyttes ingen måleutstyr eller lignende når det gjelder vurdering av det elektriske anlegget da dette kun kan utføres av fagfolk.

TG 1 Branntekniske forhold

Dette er en forenklet kontroll begrenset til de spørsmål som fremkommer under. Tilstandsgraden er basert på retningslinjer til disse spørsmålene i bransjestandarden NS3600. Dette kan ikke sammenlignes med en fullstendig kontroll av branntekniske forhold av offentlig myndighet, eller en vurdering av boligens branntekniske forhold eller prosjektering fra en rådgiver med spesialkompetanse. En bygningssakkyndig har verken kompetanse til å gi slik veiledning eller lov til å foreta en slik kontroll.

Tilstandsgraden er vurdert ut fra den forenklede og begrensede kontrollen. Det kan være feil og mangler om branntekniske forhold som en slik forenklet undersøkelse ikke vil avdekke. Vær derfor oppmerksom på denne risikoen, og søk videre veiledning eller rådgivning.

Brannslukningsapparat og røykvarsler er montert iht. forskrifter.

TOMTEFORHOLD

Byggegrunn

Byggegrunn av antatt faste stabile masser.
Ukjente grunnforhold.

TG 2 Grunnmur og fundamenter

Antatt opprinnelig plate av grovspekket stein, antatt støpt såle.
Antatt ingen isolering eller armering basert på byggeåret.

Vurdering av avvik:

- Grunnmuren har sprekkeformasjoner.

Stedvis noen sprekkeformasjoner, omfanget er lite.

Konsekvens/tiltak

- Lokal utbedring må utføres.

TG 0 Terrengforhold

Flat tomt.
Ikke fare for flom eller skred.

TG 2 Utvendige vann- og avløpsledninger

Utvendige avløpsrør av ukjent type og vannledning av ukjent type, med ukjent høy alder.

Offentlig vann og avløp via private stikkledninger.

Vurdering av avvik:

Tilstandsrapport

- Mer enn halvparten av forventet brukstid er passert på utvendige avløpsledninger.
- Mer enn halvparten av forventet brukstid er passert på utvendige vannledninger.

Konsekvens/tiltak

- Det er ikke behov for utbedringstiltak siden anlegget fungerer i dag, men ut ifra alder kan skader plutselig oppstå på eldre anlegg.

TG 2 Andre tomteforhold

Tog.

Vurdering av avvik:

- Det er påvist andre avvik:

Når tungtransport på togsporet kommer rister huset noe.


Konsekvens/tiltak

- Andre tiltak:

Ikke nødvendig med tiltak, kun en opplysning.

Bygninger på eiendommen

Garasje



Anvendelse

Tatt i bruk.

Byggeår

1963

Standard

Vedlikehold

Kommentar

Byggeåret er basert på opplysninger fra eiendomsmatrikkelen.

Beskrivelse

Bygget inneholder tre boder og ett garasjerom.
Delvis støpt dekke og delvis tilfarergulv.
Vegger av reisverk.
Todelt pulttakkonstruksjon tekket med papp, stålplater og eternitt.

Stort etterslep på vedlikehold.
Stedvise råteskader.
Eternitt inneholder asbest og er betegnet som spesialavfall.

Tilstandsgrad settes til 3 ut i fra en helhetsvurdering hensyntatt alder, observasjoner og normal forventet levetid.
Takstmannen mener det vil være billigere å rive og bygge nytt kontra det å rehabilitere bygget.

Konklusjon og markedsvurdering

Formål med takseringen: Salg

Hovedbyggets BRA/BRA-i

138 m²/138 m²

Enebolig: Hall m/trapp, Toalettrom, 2 Bad, Stue, Kjøkken, Rom med vaskemaskin, Trapperom, Gang, 4 Soverom

Andre bygg: Garasje
Bruksareal andre bygg: 36 m²

Detaljert oppstilling over areal finnes i rapporten.

Markedsverdi

Kr 3 100 000

Vurdering av hva verdien er i det åpne eiendomsmarkedet på vurderingstidspunkt. I tilfelle det er andel fellesgjeld/fellesformue, boret, bruksrett eller festet tomt, er det gjort fradrag/tillegg for dette.

Les mer om markedsverdi på siste side i rapporten.

Teknisk verdi bygninger, med tomteverdi

Kr 3 100 000

Kostnaden ved å oppføre et tilsvarende bygg i henhold til dagens lovverk, med fradrag for utidsmessighet, elde, vedlikeholds mangler, gjenstående arbeider, tilstandssvekkelser og forskriftsmangler.

Les mer om teknisk verdi på siste side i rapporten.

Markedsverdi **3 100 000**

Konklusjon markedsverdi **3 100 000**

Markedsvurdering

Markedsverdi gir uttrykk for den salgsverdien som kan forventes for eiendommen i dagens marked slik den fremstår på befaringstidspunktet; størrelse, standard og beliggenhet tatt i betraktning. Det er gjort fradrag for elde, slitasje, utidsmessighet og vedlikeholdsmangler.

Beregninger

Teknisk verdi bygninger		
Enebolig		
Normale byggekostnader (utregnet som for nybygg)	Kr.	3 050 000
Fradrag (utidsmessighet, elde, vedlikeholdsmangler, gjenstående arbeider, svekkelser og forskriftsmangler)	Kr.	- 1 450 000
Sum teknisk verdi - Enebolig	Kr.	1 600 000
Garasje		
Normale byggekostnader (utregnet som for nybygg)	Kr.	200 000
Fradrag (utidsmessighet, elde, vedlikeholdsmangler, gjenstående arbeider, svekkelser og forskriftsmangler)	Kr.	- 100 000
Sum teknisk verdi - Garasje	Kr.	100 000
Sum teknisk verdi bygninger	Kr.	1 700 000
Tomteverdi		
Tomteverdi er en beregnet verdi for tomten slik den fremstår på befaringstidspunktet. Tomteverdien består av normal tomtekostnad i det aktuelle området og en vurdert verdi for beliggenhet. Normal tomtekostnad fremkommer ved å beregne teknisk verdi for råtomt, infrastruktur på tomten samt opparbeiding / beplantning, arrondering av terrenget og markedstilpasning for beliggenhet.		
Normal tomteverdi	Kr.	1 400 000
Beregnet tomteverdi	Kr.	1 400 000
Tomteverdi og teknisk verdi bygninger		
Tomteverdi og teknisk verdi bygninger for det aktuelle takstobjektet (Avrundet)	Kr.	3 100 000

Arealer, byggetegninger og brannceller

Standard gjeldende fra 01.01.2024

Arealmålinger er basert på Norsk standard 3940:2023 Areal- og volum-beregninger av bygninger. Arealet gjelder for tidspunktet da boligen ble målt.

Internt bruksareal	BRA-i	Bruksareal av boenheten innenfor omsluttende vegger. Bruksenheten kan bestå av flere boenheter.
Eksternt bruksareal	BRA-e	Bruksareal av alle rom som ligger utenfor boenheten/boenhetene, men som tilhører denne/disse. Eksempler: Arealer som har adgang til fellesareal eller utvendig som kjellerstuer, gjesterom, hobbyrom og boder som tilhører boenheten. Veggarealet mellom BRA-i og BRA-e, legges til BRA-e hvis disse ligger vegg i vegg.
Innglasset balkong mv	BRA-b	Bruksareal av innglasset balkong tilknyttet boenheten. I BRA-b inngår også innglasset veranda eller altan. Veggarealet mellom innglasset balkong og annet bruksareal tillegges areal til innglasset balkong
Terrasse- og balkongareal	TBA	Areal av terrasser og åpne balkonger tilknyttet boenheten. I dette arealet inngår også åpen veranda eller altan mv. Arealet måles til innside av rekkverk, brystning, parapet, skillevegg eller lignende avgrensning av arealet, eller som fotavtrykket der det ikke er ytre begrensninger som rekkverk ol.



Hva er bruksareal?

$BRA (BRUKSAREAL) = BRA-i (INTERNT BRUKSAREAL) + BRA-e (EKSTERNT BRUKSAREAL) + BRA-b (INNGLASSET BALKONG MV).$

Bruksarealet for bygningen er bruttoarealet minus arealet som opptas av yttervegger.



Hva er måleverdig areal?

Arealet i rommet må ha minst 1,90 m fri høyde over gulvet og minst bredde på 0,60 m. Et loft med skråtak vil for eksempel bare få registrert målbart areal der høyden er minst 1,90 m og bredden minst 0,60 m. Rommet må ha dør eller luke og gangbart gulv.

Arealet kan ikke alltid fastsettes nøyaktig

Areal kan være komplisert eller umulig å måle opp nøyaktig fordi det er vanskelig å fastslå tykkelsen på innervegger, skjevheter i og utforming av bygningskonstruksjoner som karnapp, buer og vinkler som ikke er rette, åpne rom over flere etasjer og så videre.

Eiendommens markedsverdi kan ikke baseres på en matematisk beregning basert på antall kvadratmeter opplyst i rapporten. Opplysninger om areal kan altså ikke alene benyttes for å beregne eiendommens verdi.

Om brannceller

En branncelle er hele eller avgrensede deler av en bygning hvor en brann fritt kan utvikle seg uten at den kan spre seg til andre bygninger eller andre deler av bygningen i løpet av en fastsatt tid.

Om bruksendring

Bruksendring er å endre bruken av et rom fra en tillatt bruk til en annen. Dette kan kreve søknad og tillatelse, for eksempel hvis du endrer et rom fra bod til soverom eller arbeidsrom, eller hvis du endrer en bolig til to separate boliger.

Rom for varig opphold har krav til takhøyde, romstørrelse, rømningsvei og lysforhold som må være oppfylt. Du kan søke kommunen om unntak for kravene, men kan ikke regne med å få unntak for krav som går på helse og sikkerhet, for eksempel krav til rømningsvei.

Bruksendring som krever godkjenning, og som ikke er søkt bruksendret, er ulovlig. Kommunen kan etter plan- og bygningsloven kapittel 32 forfølge overtredelser. Kommunen kan pålegge deg å avslutte den ulovlige bruken, eventuelt å rette eller tilbakeføre rommet til godkjent bruk.

Den bygningssakkyndige kan avdekke eventuelle bruksendringer og avvik i branncelleinndeling

Den bygningssakkyndige ser på byggetegninger hvis de er tilgjengelige og dette er en del av oppdraget, og vurderer bruken av boligen opp mot tegningene. Hvis den bygningssakkyndige avdekker at en bolig ikke ser ut til å være delt opp i brannceller etter kravene i byggeteknisk forskrift på befaringstidspunktet, skal det opplyses om dette.

Reglene om bruksendring og brannceller kan være kompliserte. Søk videre faglige råd om rapporten ikke gir deg svar. Den bygningssakkyndige kan ikke vurdere og svare på alle spørsmål, og kan heller ikke vite om kommunen kan gi unntak for kravene som gjelder. [Vil du vite mer?](#)

Arealer

Enebolig

Ny arealstandard

Etasje	Bruksareal BRA m ²			SUM	Terrasse- og balkongareal (TBA)	Ikke måleverdig areal (ALH)
	Internt bruksareal (BRA-i)	Eksternt bruksareal (BRA-e)	Innglasset balkong (BRA-b)			
1. etasje	69			69		
2. etasje	69			69		
SUM	138					
SUM BRA	138					

Romfordeling

Etasje	Internt bruksareal (BRA-i)	Eksternt bruksareal (BRA-e)	Innglasset balkong (BRA-b)
1. etasje	Hall m/trapp, Toalettrom, Rom med vaskemaskin, Bad, Stue, Kjøkken		
2. etasje	Trapperom, Gang, Soverom 1, Soverom 2, Soverom 3, Soverom 4, Bad		

Lovlighet

Byggetegninger

Det foreligger ikke tegninger

Kommentar: Det er usikkert om det foreligger originale tegninger av boligen fra byggeår. Nåværende eier har uansett endret på planløsning i sin botid. Blant annet er opprinnelig kjøkken flyttet ned og opprinnelig bad flyttet opp. Det er uansett alltid bruken av et rom som avgjør rommets betegnelse. Det understrekes at alle forhold knyttet til bruk, lovlighet, tilbygg m.m må undersøkes hos PBE i Sarpsborg kommune.

Brannceller

Er det påvist synlige tegn på avvik i branncelleinndeling ut ifra dagens byggt teknisk forskrift?

Ja Nei

Nyere håndverkstjenester

Er det ifølge eier utført håndverkstjenester på boligen siste 5 år?

Ja Nei

Kommentar: I følge eier er alle arbeider utenom mikrosement utført av fagfolk. Eier bekrefter ved å akseptere denne rapport at dokumentasjonen foreligger. Dokumentasjonen er ikke fremvist på befaringdagen.

Krav for rom til varig opphold

Er det påvist avvik i forhold til rømningsvei, dagslysflate eller takhøyde?

Ja Nei

Kommentar:

Garasje

Ny arealstandard

Etasje	Bruksareal BRA m ²			SUM	Terrasse- og balkongareal (TBA)	Ikke måleverdig areal (ALH)
	Internt bruksareal (BRA-i)	Eksternt bruksareal (BRA-e)	Innglasset balkong (BRA-b)			
1. etasje		36		36		
SUM		36				
SUM BRA	36					

Romfordeling

Etasje	Internt bruksareal (BRA-i)	Eksternt bruksareal (BRA-e)	Innglasset balkong (BRA-b)
1. etasje		Bod 1 , Bod 2, Bod 3, Garasje	

Lovlighet

Byggetegninger

Det foreligger ikke tegninger

Kommentar: Det er ukjent om det foreligger originale tegninger på bygget. Det er uansett alltid bruken av et rom som avgjør rommets betegnelse. Det understrekes at alle forhold knyttet til bruk, lovlighet, tilbygg m.m må undersøkes hos PBE i Sarpsborg kommune.

Brannceller

Er det påvist synlige tegn på avvik i branncelleinndeling ut ifra dagens byggt teknisk forskrift?

Ja Nei

Nyere håndverkstjenester

Er det ifølge eier utført håndverkstjenester på boligen siste 5 år?

Ja Nei

Krav for rom til varig opphold

Er det påvist avvik i forhold til rømningsvei, dagslysflate eller takhøyde?

Ja Nei

Kommentar:

Total fordeling mellom P-ROM og S-ROM

Tabellen under viser fordelingen av P-ROM og S-ROM etter veiledningen til NS 3940: 2012. Dette er til informasjon og til sammenligning. Tallene er omtrentlige, kan avvike fra faktiske målinger og er ikke juridisk bindende

	P-ROM(m2)	S-ROM(m2)
Enebolig	138	0
Garasje	0	36

Befarings - og eiendomsopplysninger

Befaring

Dato	Til stede	Rolle
27.2.2024	Erik Pedersen	Takstingeniør
	Onisim Ferar	Kunde

Matrikkeldata

Kommune	gnr.	bnr.	fnr.	snr.	Areal	Kilde	Eieforhold
3105 SARPSBORG	1022	50		0	451.9 m ²	BEREGNET AREAL (Ambita)	Eiet

Adresse

Stasjonsveien 36

Hjemmelshaver

Alina Elena Ferar, Onisim Ferar

Eiendomsopplysninger

Beliggenhet

Stasjonsveien ligger meget sentralt til i Skjeberg. Herfra har man gangavstand til dagligvarebutikk, Hornnes skole, idrettsanlegg og barnehage. Høysand som ligger rett i nærheten er et meget populært sted med bade- og fiskemuligheter. Avstanden til Sarpsborg sentrum er ca. 10 kilometer.

Tilknytning vann

Eiendommen er tilknyttet offentlig vannforsyning via private stikkledninger.

Tilknytning avløp

Eiendommen er tilknyttet offentlig avløpsnett via private stikkledninger.

Om tomten

Det er belegningsstein på gårdsplass. Tomten er opparbeidet med noe gressplen og beplantning m.m. Det er gode sol og lysforhold på tomten.

Byggemåte

Byggegrunn av antatt faste stabile masser. Ukjente grunnforhold. Antatt opprinnelig plate av grovspekkestein, antatt støpt såle. Antatt ingen isolering eller armering basert på byggeåret. Etasjeskillere av tre. Yttervegger i bindingsverk med stående og liggende kledning. Saltakkonstruksjon tekket med betong takstein. Undertak av rupanel. Takrenner og nedløp av plastbelagt stål. Vinduer i tre med isolerglass. Ytterdør i tre.

Tilstandsrapportens avgrensninger

STRUKTUR•REFERANSENIVÅ•TILSTANDSGRADER

• Rapporten er basert på innholdskrav i Forskrift til avhendingslova (tryggere bolighandel). Formålet er å gi en tilstandsanalyse til bruk for den som bestiller og/eller i et salg til forbruker, og ikke for andre tredjeparter. Rapportens omfang, struktur, metode og begrepsbruk følger i hovedsak Norsk Standard NS 3600:2018 (Teknisk tilstandsanalyse ved omsetning av bolig), samt Takstbransjens retningslinjer ved tilstandsrapportering for boliger og Takstbransjens retningslinjer for arealmåling.

• Tilbakeholdt eller uriktig informasjon som har betydning for vurderingen, er ikke bygningssakkyndiges ansvar. Rapporten beskriver avvik, altså en tilstand som er dårligere enn referansenivået. Rapporten framhever normalt ikke positive sider ved boligen ut over det som fremgår av tilstandsgradene.

• Tilstanden angis i rapporten og gir uttrykk for en gitt forventet tilstand blant annet vurdert ut fra alder og normal bruk slik:

i) **Tilstandsgrad 0, TG0:** Ingen avvik eller skader. I tillegg må bygningsdelen være tilnærmet ny, mindre enn 5 år, og det foreligger dokumentasjon på faglig god utførelse.

ii) **Tilstandsgrad 1, TG1:** Mindre avvik. Normal slitasje. Strakstiltak ikke nødvendig. TG1 kan gis når bygningsdelen er tilnærmet ny og det ikke foreligger dokumentasjon på faglig god utførelse.

iii) **Tilstandsgrad 2, TG2:** Vesentlige avvik, og mindre avvik som etter NS 3600 gir TG 2, men som ikke nødvendigvis krever umiddelbare tiltak. I denne rapporten kan TG2 i Rapportens sammendrag være inndelt i TG2 som krever tiltak og de som ikke krever umiddelbare tiltak. Konstruksjonen har normalt enten feil utførelse, en skade eller symptomer på skade, sterk slitasje eller nedsatt funksjon. Vedlikehold eller tiltak trengs i nær fremtid, det er grunn til å varsle fare for skader på grunn av alder eller overvåke spesielt på grunn av fare for større skade eller følgeskade. For skjulte konstruksjoner vil alder i seg selv være et symptom som kan gi TG2. For synlige konstruksjoner kan alder sammen med andre symptomer og momenter gi TG2. Avvik under TG2 kan gis sjablongmessig anslag.

iv) **Tilstandsgrad 3, TG3:** Store eller alvorlige avvik. Kraftige symptomer på forhold som man må regne med trenger utbedring straks eller innen kort tid. Påvist funksjonssvikt eller sammenbrudd. Avvik under TG3 skal gis sjablongmessig anslag.

v) **Tilstandsgrad TGIU:** Ikke undersøkt/ikke tilgjengelig for undersøkelse.

• Ved TG0 og TG1 gis det normalt ingen begrunnelse for valg av tilstandsgrad, fordi bygningen eller bygningsdelen da bare har normal slitasje. For anbefalte tiltak ved TG2 og TG3 må bruker av rapporten vurdere om tiltakene er nødvendige og lønnsomme. Hva det vil koste å utbedre rom eller bygningsdeler er et sjablongmessig anslag basert på registrert avvik og angitte tiltak i rapporten. Anslaget er gitt på generelt grunnlag og basert på erfaringstall i seks intervaller, og kan ikke forveksles med en konkret vurdering og tilbud fra en entreprenør eller håndverker. Det må eventuelt innhentes tilbud for en nærmere undersøkelse, og konkret og nøyaktig vurdering av utbedringskostnad. Kostnader til ikke oppdagede avvik/utbedringer/feil kan forekomme. Utbedringskostnad avhenger av personlige preferanser og markedspris på materialer og tjenesteyter.

PRESISERINGER

• Avvik vurderes ut fra tekniske forskrifter på godkjenningstidspunktet for bygget. Noen bygningsdeler vurderes

etter gjeldende teknisk forskrift på befaringstidspunktet. Dette gjelder blant annet:

i) Bad, vaskerom (våtrom)

ii) Forhold rundt brann, rømming, sikkerhet, for eksempel rekkverkshøyder/åpninger, ulovlige bruksendringer, brannceller mv.

• For skjulte konstruksjoner slik som vann og avløp uten dokumentasjon, er kvalitet og alder vurdert.

• Fastmonterte installasjoner, for eksempel innfelt belysning (downlights), demonteres ikke for å sjekke dampspærren bak. Dette av hensyn til bygningssakkyndiges kompetanse og risikoen for skade.

• Kontroll av fukt i konstruksjonen ved hulltaking i bad og vaskerom (våtrom), rom under terreng (kjelleretasje, underetasje og sokkeletasje) eller andre bygningsdeler skjer etter eiers aksept. Hulltaking av våtrom og rom under terreng kan unntaksvis unnlates, se Forskrift til Avhendingsloven.

• Kontroll av romfunksjoner for P-ROM utføres kun når det ikke foreligger godkjente og byggemeldte tegninger, eller når tegninger ikke stemmer med dagens bruk.

• Bygningssakkyndig gir en forenklet vurdering av branntekniske forhold og elektriske installasjoner i boligen dersom det er mer enn fem år siden sist boligen hadde el-tilsyn. Bygningssakkyndig kan anbefale å konsultere offentlige myndigheter eller kvalifisert elektrofaglig fagperson ved behov for grundigere undersøkelser.

TILLEGGSUNDERSØKELSER

Etter avtale kan tilstandsanalysen utvides til også å omfatte tilleggsundersøkelser utover minimumskravet i forskriften.

BEFARINGEN

Rapporten gir en vurdering av byggverk og bygningsdeler som bygningssakkyndig har observert, og som fremkommer av Forskrift til avhendingsloven. Rapporten er likevel ingen garanti for at det ikke kan finnes skjulte feil, skader og mangler. NS 3600:2018 (Teknisk tilstandsanalyse ved omsetning av bolig) har undersøkelsesnivå fra 1 til 3, der undersøkelsesnivå 1 er det laveste og baseres på visuell observasjon. Rapporten baseres på undersøkelsesnivå 1 med få unntak (våtrom og rom under terreng). I praksis betyr dette at gjennomføringen av befaringen begrenses som følger:

• Det utføres kun visuelle observasjoner på tilgjengelige flater uten fysiske inngrep (f.eks. riving).

• Flater som er skjult av snø eller på annen måte ikke er tilgjengelig eller skjult, blir ikke kontrollert. Det foretas ikke funksjonsprøving av bygningsdeler, som isolasjon, piper, ventilasjon, el. anlegg, osv.

• Det gis ingen vurdering av boligens tilbehør, hvite- og brunevarer og annet inventar. Dette gjelder også integrert tilbehør.

• Inspisering av yttertak er basert på det som er synlig, normalt på innsiden fra loftet og utvendig fra stige/bakkenivå. Befaring av tak må være sikkerhetsmessig forsvarlig for å kunne gjennomføres.

• Stikkprøvetakninger er utvalgt tilfeldig og kan innebære kontroll under overflaten med spiss redskap eller lignende.

Tilstandsrapportens avgrensninger

UTTRYKK OG DEFINISJONER

- Tilstand: Byggverkets eller bygningsdelens tekniske, funksjonelle eller estetiske status på et gitt tidspunkt.
- Symptom: Observerbart forhold som gir indikasjon på hvilken tilstand et byggverk eller en bygningsdel befinner seg i. Benyttes ved beskrivelse av avvik.
- Skadegjørere: Zoologiske eller biologiske skadegjørere, i hovedsak råte, sopp og skadedyr.
- Fuktsøk: Overflatesøk med egnet søkeutstyr (fuktindikator) eller visuelle observasjoner.
- Fuktmåling: Måling av fuktinnhold i materiale eller i bakenforliggende konstruksjon ved bruk av egnet måleutstyr (blant annet hammerelektrode og pigger).
- Utvidet fuktsøk (hulltaking): Boring av hull for inspeksjon og fuktmåling i risikoutsatte konstruksjoner, primært i tilstøtende vegger til bad, utforede kjellervegger og eventuelt i oppforede kjellergulv.
- Normal slitasje: Forventet nedsliting av materiale i overflaten som er basert på enkle visuelle observasjoner. Kan vurderes sammen med bygningsdelens alder.
- Forventet gjenværende brukstid: Anslått tid et byggverk eller en del av et byggverk fortsatt vil være tjenlig for sitt formål (NS3600, Termer og definisjoner punkt 3.9)

AREALBEREGNING FOR BOENHETER

- Areal fastsettes etter Forskrift til avhendingsloven og Norsk Standard 3940 Areal- og volum-beregninger av bygninger fra 2023.
- Areal oppgis i hele kvadratmeter i rapporten, og gjelder for det tidspunkt oppmålingen fant sted.
- Bruksareal (BRA) er det måleverdige arealet som er innenfor omsluttete vegger målt i gulvhøyde (bruttoareal minus arealet som opptas av yttervegger). I tillegg til gulvhøyde gjelder regler om fri bredde for at arealet skal være måleverdig, med betydning for BRA av for eksempel loft med skråtak. BRA består av internt bruksareal (BRA-i), eksternt bruksareal (BRA-e) og innglasset balkong mv (BRA-b). Terrasse- og balkongareal (TBA) opplyses der tilstandsrapporten skal benyttes i boligomsetningen og der det er aktuelt. I tillegg kan gulvareal (GUA) og areal med lav takhøyde (ALH) opplyses sammen med BRA der det er aktuelt og en del av oppdraget. Rom skal ha atkomst og gangbart gulv for å kunne regnes som BRA/måleverdig areal.
- Arealet måles og oppgis dersom arealet oppfyller krav til måleverdighet, slik som at arealet må ha minst en bredde på 0,6m og minst en høyde på 1,9 m osv. Et rom kan være i strid med teknisk forskrift og mangle godkjennelse hos kommunen for den aktuelle bruken, uten at dette får betydning for om arealet måles og oppgis i tilstandsrapporten. Når arealet måles tas det ikke hensyn til om arealet er lovlig oppført eller om bruken er lovlig, bruksendringer, lysforhold eller andre sikkerhetsmangler.

- Eiendommens markedsverdi kan ikke baseres på en rent matematisk beregning i forhold til antall kvadratmeter opplyst i rapporten. Opplysninger om areal kan altså ikke alene benyttes for beregning av eiendommens verdi.

- I en overgangsperiode skal rapporter som benyttes i boligomsetningen eller dersom det er en del av oppdraget også opplyse om fordelingen mellom P-ROM og S-ROM med utgangspunkt i definisjonene som fremkommer av veiledningen til Norsk Standard 3940 Areal- og volum-beregninger av bygninger fra 2012. Fordelingen mellom P-ROM og S-ROM er basert på veiledningen og bygningssakkyndiges eget skjønn. P-ROM er måleverdige rom som benyttes til kort eller langt opphold. S-ROM er måleverdige rom som benyttes til lagring, og tekniske rom. Bruken av et rom på befaringstidspunktet har betydning for om rommet defineres som P-ROM eller S-ROM. Dette betyr at rommet både kan være i strid med teknisk forskrift og mangle godkjennelse i kommunen for den aktuelle bruken, uten at dette vil få betydning for valg av arealkategori.

- Se øvrig informasjon om areal i rapporten, Norsk Standard 3940 (2012 og 2023) og veiledningen til disse.

PERSONVERN

Norsk takst, bygningssakkyndig og takstforetaket behandler person-opplysninger som bygningssakkyndig trenger for å kunne utarbeide rapporten. Personvernerklæring med informasjon om bruk av personopplysninger og dine rettigheter finner du her [Personvernerklæring - iVerdi](#)

DELING AV PERSONOPPLYSNINGER FOR TRYGGERE BOLIGHANDEL OG MULIG RESERVASJON

Norsk takst og deres samarbeidspartnere benytter personopplysninger fra rapporten for analyse- og statistikkformål, samt utvikling og drift av produkter og tjenester for takstbransjen og andre aktører i bolig-omsetningen. Les mer om dette og hvordan du kan reservere deg på <https://www.norsktakst.no/norsk/om-norsk-takst/personvernerklæring/reservasjon/>

Vendu lager en boliganalyse basert på opplysninger fra rapporten. Les mer om dette og hvordan du kan reservere deg her: <https://samtykke.vendu.no/GP1436>

KLAGEORDNING FOR FORBRUKERE

Er du som forbruker misfornøyd med bygningssakkyndiges arbeid eller opptreden ved taksering av bolig eller fritidshus, se www.takstklagenemnd.no for mer informasjon

EGENERKLÆRINGSSKJEMA

Til orientering vil dette skjema være en del av salgsoppgaven

Meglerfirma	
Aktiv EM Fredrikstad/Hvaler	
Oppdragsnr.	
1111240034	
Selger 1 navn	Selger 2 navn
Alina Elena Ferar	Onisim Ferar
Gateadresse	
Stasjonsveien 36	
Poststed	Postnr
SKJEBERG	1746
Er det dødsbo?	
<input checked="" type="checkbox"/> Nei <input type="checkbox"/> Ja	
Avdødes navn	
Er det salg ved fullmakt?	
<input checked="" type="checkbox"/> Nei <input type="checkbox"/> Ja	
Hjemmelshavers navn	
Har du kjennskap til eiendommen?	
<input type="checkbox"/> Nei <input checked="" type="checkbox"/> Ja	
Når kjøpte du boligen?	
År	2020
Hvor lenge har du eid boligen?	
Antall år	4
Antall måneder	2
Har du bodd i boligen siste 12 måneder?	
<input type="checkbox"/> Nei <input checked="" type="checkbox"/> Ja	
I hvilket forsikringselskap har du tegnet villa/husforsikring?	
Forsikringselskap	tryg
Polise/avtalenr.	

Spørsmål for alle typer eiendommer

- 1 Kjenner du til om det er/har vært feil tilknyttet våtrommene, f.eks. sprekker, lekkasje, råte, lukt eller soppkader?
 Nei Ja

Initialer selger: AEF, OF

2 Kjenner du til om det er utført arbeid på bad/våtrom?

Svar

Beskrivelse

Arbeid utført av

Filer

[Rørlegger .pdf](#) [Elektrisk 2.pdf](#) [Elektrisk .pdf](#) [Membran .pdf](#)

2.1 Ble tettesjikt/membran/sluk oppgradert/fornyhet?

Nei Ja

Beskrivelse

2.2 Er arbeidet byggemeldt?

Nei Ja

3 Kjenner du til om det er/har vært tilbakeslag av avløpsvann i sluk eller lignende?

Nei Ja

4 Kjenner du til feil eller om har vært utført arbeid/kontroll på vann/avløp?

Svar

5 Kjenner du til om det er/har vært problemer med drenering, fuktinnslag, øvrig fukt eller fuktmerker i underetasje/kjeller?

Nei Ja

6 Kjenner du til om det er/har vært utettheter i terrasse/garasje/tak/fasade?

Nei Ja

7 Kjenner du til om det er/har vært problemer med ildsted/skorstein/pipe f.eks. dårlig trekk, sprekker, pålegg, fyringsforbud eller lignende?

Nei Ja

8 Kjenner du til om det er/har vært f.eks. sprekker i mur, skjeve gulv eller lignende?

Nei Ja

Beskrivelse

9 Kjenner du til om det er/har vært sopp/råteskader/insekter/skadedyr på eiendommen som rotter, mus, maur eller lignende?

Nei Ja

Beskrivelse

10 Kjenner du til om det er/har vært skjeggkre i boligen?

Nei Ja

11 Kjenner du til om det er/har vært utført arbeid på el-anlegget eller andre installasjoner (f.eks. oljetank, sentralfyr, ventilasjon)?

Svar

12 Kjenner du til om det er utført kontroll av el-anlegget og/eller andre installasjoner (f.eks. oljetank, sentralfyr, ventilasjon)?

Nei Ja

Beskrivelse

Filer

[Elektrisk .pdf](#) [Elektrisk 2.pdf](#)

13 Har du ladeanlegg/ladeboks for elbil i dag?

Nei Ja

14 Kjenner du til om ufaglærte har utført arbeid som normalt bør utføres av faglærte, utover det som er nevnt tidligere (f.eks. drenering, murerarbeid, tømrerarbeid etc)?

Nei Ja

15 Er det nedgravd oljetank på eiendommen?

Nei Ja

16 Kjenner du til om det har vært utført arbeid på terrasse/garasje/tak/fasade?

Svar

Beskrivelse

Arbeid utført av

17 Selges eiendommen med utleiedel, leilighet, hybel eller tilsvarende?

Nei Ja

18 Kjenner du til om det er innredet/bruksendret/bygget ut i kjeller eller loft eller andre deler av boligen?

Nei Ja

19 Kjenner du til forslag eller vedtatte reguleringsplaner, andre planer, nabovarsel eller offentlige vedtak som kan medføre endringer i bruken av eiendommen eller av dens omgivelser?

Nei Ja

20 Kjenner du til om det foreligger påbud/heftelser/krav/manglende tillatelser vedrørende eiendommen?

Nei Ja

21 Er det foretatt radonmåling?

Nei Ja

22 Kjenner du til manglende brukstillatelse eller ferdigattest?

Nei Ja

23 Kjenner du til om det foreligger skaderapporter/ tilstandsvurderinger eller utførte målinger?

Nei Ja

24 Er det andre forhold av betydning ved eiendommen som kan være relevant for kjøper å vite om (f.eks. rasfare, tinglyste forhold eller private avtaler)?

Nei Ja

Document reference: 111240034

Document reference: 111240034

Tilleggskommentar

Jeg bekrefter at opplysningene er gitt etter beste skjønn. Jeg er kjent med at dersom jeg har gitt ufullstendige, uriktige eller misvisende opplysninger om eiendommen, vil forsikringselskapet kunne søke hel eller delvis regress for sine utbetalinger eller redusere sitt ansvar helt eller delvis, jfr. vilkår for boligselgerforsikring punkt 7.1 og forsikringsavtaleloven kapittel 4.

Jeg er orientert om mitt mulige ansvar som selger etter avhendingsloven, eventuelt etter kjøpsloven (aksjeboliger), og om forsikringsgiver sitt boligselgerforsikringstilbud.

Jeg er klar over at avtale om forsikring er bindende. Jeg er også klar over at premietilbudet først kan påberopes når boligen er solgt (budaksept). Premietilbudet som er gitt av megler er bindende for forsikringsgiver i 6 – seks – måneder fra oppdragsinngåelse med megler.

Etter dette vil premien og forsikringsvilkårene kunne justeres. Når premietilbudet ikke lenger er bindende for forsikringselskapet må egenerklæringsskjemaet signeres på nytt og eventuelle endringer påføres. Det vil da være forsikringspremien og forsikringsvilkårene på ny signeringsdato som legges til grunn.

Det kan ikke tegnes boligselgerforsikring ved følgende salg:

- mellom ektefeller eller slektninger i rett oppstigende eller nedstignende linje, søsken, eller
- mellom personer som bor eller har bodd på boligeiendommen og/eller
- når salget skjer som ledd i sikredes næringsvirksomhet/er en næringsseidendom
- etter at boligeiendommen er lagt ut for salg.
- ved salg av helårs- og fritidsbolig er det krav til at det foreligger tilstandsrapport i henhold til Forskrift til avhendingslova (tryggere bolighandel).

Forsikringselskapet kan ved skriftlig samtykke akseptere tegning av forsikring også i ovennevnte tilfeller.

Dersom forsikringselskapet ikke har gitt skriftlig samtykke, kan erstatningen bortfalle.

Ved oppgjørsoppdrag trer forsikringen i kraft når kontrakten er signert av begge parter, begrenset til siste 12 måneder før overtakelse.

Forøvrig oppfordrer selger potensielle kjøpere til å undersøke eiendommen grundig, jf avhendingsloven § 3-10 og kjøpsloven § 20 (aksjeboliger).

Gyldig forsikring forutsetter at det for helårs- og fritidsbolig foreligger tilstandsrapport som er i henhold til Forskrift til avhendingslova (tryggere bolighandel).

- Jeg ønsker boligselgerforsikring, og bekrefter å ha mottatt og lest forsikringsvilkårene og informasjonsbrosjyre til selger i forbindelse med kjøp av boligselgerforsikring. Forsikringen trer i kraft på det tidspunkt det foreligger en budaksept mellom partene, begrenset til tolv måneder før overtagelse. Ved oppgjørsoppdrag trer forsikringen i kraft når kontrakten er signert av begge parter, begrenset til siste 12 måneder før overtakelse. Jeg bekrefter med dette at eiendommen ikke er en næringsseidendom, at den ikke selges som ledd i næringsvirksomhet eller mellom ektefeller eller slektninger i rett oppstigende eller nedstigende linje, søsken, eller mellom personer som bor eller har bodd på boligeiendommen. Gyldig forsikring forutsetter at det for helårs- og fritidsbolig foreligger tilstandsrapport som er i henhold til Forskrift til avhendingslova (tryggere bolighandel). Forsikringen er ugyldig dersom den tegnes i strid med forsikringsvilkårene. Jeg er innforstått med at eiendomsmegleren ikke har fullmakt til å gjøre unntak fra ovennevnte begrensninger. Jeg er oppmerksom på at 8% av total forsikringskostnader honorar til Söderberg & Partners.
- Jeg ønsker ikke boligselgerforsikring, men megler har tilbudt meg å kjøpe slik forsikring.
- Jeg kan ikke kjøpe boligselgerforsikring ihht vilkår.

E-Signing validated

secured by nets

NAME OF SIGNER	IDENTIFIER	TIME	ELECTRONIC ID
Alina elena Ferar	a70d59e30a3207fe3a52da 532ff0297c395db6a4	20.01.2025 14:12:41 UTC	Signer authenticated by Nets One time code

NAME OF SIGNER	IDENTIFIER	TIME	ELECTRONIC ID
Onisim Ferar	ba41d7a68b83ba1423b4afb 0bf2297d1fc26b81a	20.01.2025 14:13:15 UTC	Signer authenticated by Nets One time code

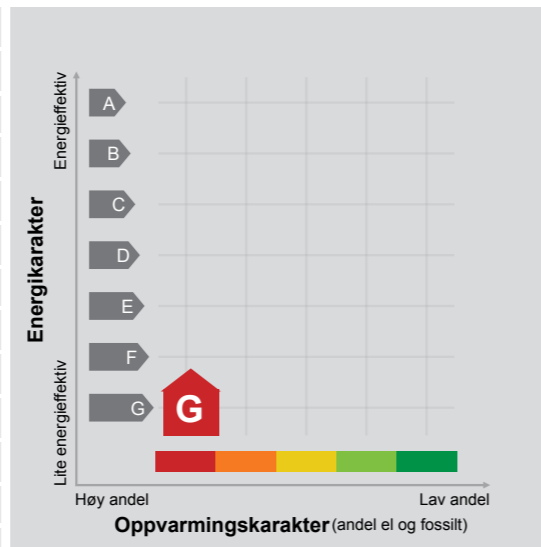
Document reference: 111240034

Document reference: 111240034

- This is a PDF document digitally signed by Nets' E-Signing service.
- The document's integrity is protected by signing and sealing the contents with a certificate issued to Nets by a third party. Validating the signature confirms that the contents have not been modified since the time of signing.
- For more information about document formats, see <https://www.nets.eu/developer>

ENERGIATTEST

Adresse	Stasjonsveien 36
Postnummer	1746
Sted	SKJEBERG
Kommunenavn	Sarpsborg
Gårdsnummer	1022
Bruksnummer	50
Seksjonsnummer	—
Andelsnummer	—
Festenummer	—
Bygningsnummer	145870747
Bruksenhetsnummer	H0101
Merkenummer	2bc882e7-3937-4928-87b7-6593f7d1aabf
Dato	12.03.2024



Energimerket angir boligens energistandard.

Energimerket består av en energikarakter og en oppvarmingskarakter, se i figuren. Energimerket symboliseres med et hus, hvor fargen viser oppvarmingskarakter, og bokstaven viser energikarakter.

Energikarakteren angir hvor energieffektiv boligen er, inkludert oppvarmingsanlegget. Energikarakteren er beregnet ut fra den typiske energibruken for boligtypen. Beregningene er gjort ut fra normal bruk ved et gjennomsnittlig klima. Det er boligens energimessige standard og ikke bruken som bestemmer energikarakteren. A betyr at boligen er energieffektiv, mens G betyr at

boligen er lite energieffektiv. En bolig bygget etter byggeforskriftene vedtatt i 2010 vil normalt få C.

Oppvarmingskarakteren forteller hvor stor andel av oppvarmingsbehovet (romoppvarming og varmtvann) som dekkes av elektrisitet, olje eller gass. Grønn farge betyr lav andel el, olje og gass, mens rød farge betyr høy andel el, olje og gass. Oppvarmingskarakteren skal stimulere til økt bruk av varmepumper, solenergi, biobrensel og fjernvarme.

Om bakgrunnen for beregningene, se www.energimerking.no.

Målt energibruk

Brukeren har valgt å ikke oppgi målt energibruk.

Hvordan boligen benyttes har betydning for energibehovet

Energibehovet påvirkes av hvordan man benytter boligen, og kan forklare avvik mellom beregnet og målt energibruk. Gode energivaner bidrar til at energibehovet reduseres. Energibehovet kan også bli lavere enn normalt dersom:

- deler av boligen ikke er i bruk,
- færre personer enn det som regnes som normalt bruker boligen, eller
- den ikke brukes hele året.

Gode energivaner

Ved å følge enkle tips kan du redusere ditt energibehov, men dette vil ikke påvirke boligens energimerke.

Energimerkingen kan kun endres gjennom fysiske endringer på boligen.

Tips 1: Følg med på energibruken i boligen

Tips 2: Luft kort og effektivt

Tips 3: Redusér innetemperaturen

Tips 4: Bruk varmtvann fornuftig

Mulige forbedringer for boligens energistandard

Ut fra opplysningene som er oppgitt om boligen, anbefales følgende energieffektiviserende tiltak. Dette er tiltak som kan gi bygningen et bedre energimerke.

Noen av tiltakene kan i tillegg være svært lønnsomme. Tiltakene bør spesielt vurderes ved modernisering av bygningen eller utskifting av teknisk utstyr.

Tiltaksliste (For full beskrivelse av tiltakene, se Tiltaksliste - vedlegg 1)

- Termografering og tetthetsprøving
- Spar strøm på kjøkkenet

- Montere urbryter på motorvarmer
- Montere urstyring på avtrekksvifter / ventilasjonsanlegg

Det tas forbehold om at tiltakene er foreslått ut fra de opplysninger som er gitt om boligen. Fagfolk bør derfor kontaktes for å vurdere tiltakene nærmere. Eventuell gjennomføring av tiltak må skje i samsvar

med gjeldende lovverk, og det må tas hensyn til krav til godt inn klima og forebygging av fuktskader og andre byggskader.

Boligdata som er grunnlag for energimerket

Energimerket og andre data i denne attesten er beregnet ut fra opplysninger som er gitt av boligeier da attesten ble registrert. Nedenfor er en oversikt over oppgitte opplysninger, som boligeier er ansvarlig for.

Bygningskategori:	Småhus
Bygningstype:	Enebolig
Byggeår	1920
Bygningsmateriale:	Tre
BRA:	138
Ant. etg. med oppv. BRA:	2
Detaljert vegger:	Nei
Detaljert vindu:	Nei

Teknisk installasjon

Oppvarming:	Elektrisk Varmepumpe
Ventilasjon	Mekanisk avtrekk

Der opplysninger ikke er oppgitt, brukes typiske standardverdier for den aktuelle bygningstypen. For mer informasjon om beregninger, se www.energimerking.no/beregninger.

Om grunnlaget for energiattesten

Oppgitte opplysninger om boligen kan finnes ved å gå inn på www.energimerking.no, og logge inn via ID-porten/Altinn. På siden "Eiendommer" kan du søke opp bygninger og hente fram energiattester som er laget tidligere. For å se detaljer for en bolig hvor det er brukt detaljert registrering må du velge "Gjenbruk"

av aktuell attest under Offisielle energiattester i skjermbildet "Valgt eiendom". Boligeier er ansvarlig for at det blir brukt riktige opplysninger. Eventuelle gale opplysninger må derfor tas opp med selger eller utleier da dette kan ha betydning for prisfastsettelsen. Det kan når som helst lage en ny energiattest.

Om energimerkeordningen

Enova er ansvarlig for energimerkeordningen. Energimerket beregnes på grunnlag av oppgitte opplysninger om boligen. For informasjon som ikke er oppgitt, brukes typiske standardverdier for den aktuelle bygningstypen fra tidsperioden den ble bygd i. Beregningsmetodene for energikarakteren baserer seg på NS 3031 (www.energimerking.no/NS3031).

Spørsmål om energiattesten, energimerkeordningen eller gjennomføring av energieffektivisering og tilskuddsordninger kan rettes til Enova Svarer på tlf. 800 49 003 eller svarer@enova.no.

Plikten til energimerking er beskrevet i energimerkeforskriften (bygninger).

Nærmere opplysninger om energimerkeordningen kan du finne på www.energimerking.no.

For ytterligere råd og veiledning om effektiv energibruk, vennligst se www.enova.no/hjemme eller ring Enova svarer på tlf. **800 49 003**.

Tiltaksliste: Vedlegg til energiattesten

Attesten gjelder for følgende eiendom (Vedlegg 1)

Adresse: Stasjonsveien 36
Postnummer: 1746
Sted: SKJEBERG
Kommune: Sarpsborg
Bolignummer: H0101
Dato: 12.03.2024 20:23:18
Energimerkenummer: 2bc882e7-3937-4928-87b7-6593f7d1aafb

Kommunennummer: 3105
Gårdsnummer: 1022
Bruksnummer: 50
Seksjonsnummer: 0
Festenummer: 0
Byggningsnummer: 145870747

Bygningsmessige tiltak

Tiltak 1: Termografering og tetthetsprøving

Bygningens lufttetthet kan måles ved hjelp av metode for tetthetsmåling av hele eller deler av bygget. Termografering kan også benyttes for å kartlegge varmetap og lekkasjepunkter. Metodene krever spesialutstyr og spesialkompetanse og må utføres av fagfolk.

Tiltak 2: Etterisolering av yttervegg

Yttervegg etterisoleres. Metode avhenger av dagens løsning. For å sjekke vindtetting av yttervegg anbefales termografering og tetthetsprøving.

Tiltak 3: Isolering av gulv mot grunn

Gulv mot grunn etterisoleres. Utførelse avhenger av dagens løsning. Utvendig isolering av ringmur reduserer varmetap langs randen.

Tiltak 4: Montering tetningslister

Luftlekkasjer mellom karm og ramme på vinduer og mellom karm og dørblad kan reduseres ved montering av tetningslister. Lister i silikon- eller EPDM-gummi gir beste resultat.

Tiltak 5: Randsoneisolering av etasjeskillere

Kald trekk i randsonen av trebjelkelag kan utbedres ved å isolere bjelkelaget i randsonen. Utvendig kan man forsøke å tette vindsperra nederst på utsiden av vegg.

Tiltak 6: Isolering av gulv mot kald kjeller / kryprom

Det fins flere løsninger for etterisolering av gulv mot kald kjeller eller kryperom. Utførelse/metode avhenger av dagens løsning. Vindsperra etableres på kald side.

Brukertiltak

Tiltak 7: Spar strøm på kjøkkenet

Ikke la vannet renne når du vasker opp eller skyller. Bruk kjeler med plan bunn som passer til platen, bruk lokk, kok ikke opp mer vann enn nødvendig og slå ned varmen når det har begynt å koke. Slå av kjøkkenventilatoren når det ikke lenger er behov. Bruk av microbølgeovn til mindre mengder mat er langt mer energisparende enn komfyren. Tin frossenmat i kjøleskapet. Kjøøl - og frys skal avrimes ved behov for å hindre unødvendig energibruk og for høy temperatur inne i skapet / boksen (nye kjølekap har ofte automatisk avriming). Fjern støv på kjøleribber og kompressor på baksiden. Slå av kaffetraker når kaffen er ferdig traktet og bruk termos. Oppvaskmaskinen har innebygde varmeelementer for oppvarming av vann og skal kobles til kaldvannet, kobles den til varmtvannet øker energibruken med 20 - 40 % samtidig som enkelte vaske - og skylleprosesser foregår i feil temperatur.

Tiltak 8: Slå el.apparater helt av

Elektriske apparater som har stand-by modus trekker strøm selv når de ikke er i bruk, og må derfor slås helt av.

Tiltak 9: Velg hvitevarer med lavt forbruk

Når du skal kjøpe nye hvitevarer så velg et produkt med lavt strømforbruk. Produktene deles inn i energiklasser fra A til G, hvor A er det minst energikrevende. Mange produsenter tilbyr nå varer som går ekstra langt i å være energieffektive. A+ og det enda bedre A++ er merkinger som har kommet for å skille de gode fra de ekstra gode produktene.

Tiltak 10: Luft kort og effektivt

Ikke la vinduer stå på gløtt over lengre tid. Luft heller kort og effektivt, da får du raskt skifta lufta i rommet og du unngår nedkjøling av gulv, tak og vegger.

Tiltak 11: Slå av lyset og bruk sparepærer

Slå av lys i rom som ikke er i bruk. Utnytt dagslyset. Bruk sparepærer, spesielt til utelys og rom som er kalde eller bare delvis oppvarmet.

Tiltak 12: Vask med fulle maskiner

Fyll opp vaske- og oppvaskmaskinen før bruk. De fleste maskiner bruker like mye energi enten de er fulle eller ikke.

Tiltak 13: Følg med på energibruken i boligen

Gjør det til en vane å følge med energiforbruket. Les av måleren månedlig eller oftere for å være bevisst energibruken. Ca halvparten av boligens energibruk går til oppvarming.

Tiltak 14: Redusér innetemperaturen

Ha en moderat innetemperatur, for hver grad temperatursenkning reduseres oppvarmingsbehovet med 5 %. Mennesker er også varmekilder; jo flere gjester – desto større grunn til å dempe varmen. Ha lavere temperatur i rom som brukes sjelden eller bare deler av døgnet. Monter tetningslister rundt trekkfulle vinduer og dører (kan sjekkes ved bruk av myggspiral/røyk eller stearinlys). Sett ikke møbler foran varmeovner, det hindrer varmen i å sirkulere. Trekk for gardiner og persienser om kvelden, det reduserer varmetap gjennom vinduene.

Tiltak 15: Bruk varmtvann fornuftig

Bytt til sparedusj hvis du ikke har. For å finne ut om du bør bytte til sparedusj eller allerede har sparedusj kan du ta tiden på fylling av ei vaskebøtte; nye sparedusjer har et forbruk på kun 9 liter per minutt. Ta dusj i stedet for karbad. Skift pakning på dryppende kraner. Dersom varmtvannsberederen har nok kapasitet kan temperaturen i berederen reduseres til 70gr.

Tiltak 16: Tiltak utendørs

Monter urbryter (koblingsur) på motorvarmeren slik at den ikke står på mer enn nødvendig. Skift til sparepærer. Sparepærer på 5, 7, 11, 15, og 20 W tilsvarer glødelamper på henholdsvis 25, 40, 60, 75 og 100 W, og de varer dessuten lenger, 8.000-15.000 timer mot 1.000-2.500 timer for glødelamper. Det kan monteres fotocelle på utebelysningen slik at det automatisk går av/på etter dagslyset/mørket. Eller det kan monteres bevegelsessensor slik at lyset kun går på ved bevegelse og slås av automatisk etter forhåndsinnstilt tid. For snøsmelteanlegg som kun er manuelt styrt av/på eller ift. lufttemperatur kan det installeres automatikk slik at snøsmelteanlegget både er temperatur- og nedbørsstyrt dvs. når det registreres nedbør og kulde samtidig.

Tiltak utendørs

Tiltak 17: Montere urbryter på motorvarmer

Det monteres urbryter (koblingsur) på motorvarmeren slik at den ikke står på mer enn nødvendig.

Tiltak 18: Termostat- og nedbørsstyring av snøsmelteanlegg

Snøsmelteanlegget er kun manuelt styrt, eller styres kun etter lufttemperatur. Det installeres automatikk slik at snøsmelteanlegget både er temperatur- og nedbørsstyrt. Det kan være i form av en temperatur- og snøføler i bakken, med temperatur- og fuktføler i luften. Snøsmelteanlegget aktiveres kun ved behov dvs. når det registreres nedbør og kulde samtidig.

Tiltak 19: Skifte til sparepærer på utebelysning

Sparepærer på 5, 7, 11, 15, og 20 W tilsvarer glødelamper på henholdsvis 25, 40, 60, 75 og 100 W. Sparepærer gir like mye lys som vanlige glødelamper, men bruker bare rundt 20% av energien. De varer dessuten lenger, 8.000-15.000 timer mot 1.000 - 2.500 timer for glødelamper.

Tiltak 20: Montere automatikk på utebelysning

Det kan monteres fotocelle på utebelysningen slik at det automatisk går av/på etter dagslyset/mørket. Eller det kan monteres bevegelsessensor slik at lyset kun går på ved bevegelse og slås av automatisk etter forhåndsinnstilt tid.

Tiltak på luftbehandlingsanlegg

Tiltak 21: Montere urstyring på avtrekksvifter / ventilasjonsanlegg

Det bør undersøkes hvorvidt ventilasjonsanlegget har mulighet for trinnvis regulering av luftmengden (1,2,3 eller max/normal/min) og evt. urstyring tilknyttet denne funksjonen. Det bør evt. ettermonteres et ukesur som styrer luftmengdene avhengig av brukstiden. For boliger bør ikke ventilasjonen stoppes når boligen ikke er i bruk, men det bør være en minsteventilasjon på ca 0,2 l/s pr. m².

Tiltak 22: Installere ventilasjonsanlegg med varmegjenvinner til erstatning for mekanisk ventilasjon

Boligen har mekanisk ventilasjon, dvs. at luftutskiftning (medfølgende varmetap) skjer uten varmegjenvinning. Det kan vurderes å installere et balansert ventilasjonsanlegg, som gir varmegjenvinning fra avkastluften. Nytt anlegg med både ur- og mengdestyring vil gi muligheter for behovsstyring og dermed energisparing. Ventilasjonsanlegget kan ha et vannbårent eller elektrisk varmebatteri.


Tiltak på elektriske anlegg

Tiltak 23: Temperatur- og tidsstyring av panelovner

Evt. eldre elektriske varmeovner uten termostat skiftes ut med nye termostatregulerte ovner med tidsstyring, eller det ettermonteres termostat / spareplugg på eksisterende ovn. Dersom mange ovner skiftes ut bør det vurderes et system hvor temperatur og tidsinnstillinger i ulike rom i boligen styres fra en sentral enhet.

Tiltak 24: Tidsstyring av elektrisk gulvvarme / takvarme

For gulvvarme eller takvarme med styringsenhet m/termostat kan det vurderes utskiftning til ny styringsenhet med kombinert termostat- og tidsstyring. Dersom mange slike styringsenheter og/eller panelovner skiftes ut bør det vurderes et system hvor temperatur og tidsinnstillinger i ulike rom i boligen styres fra en sentral enhet. Merk at flere vanlige typer termostater også har mulighet for tidsstyring i form av aktivering av programfunksjonsknapp bak deksel, se medfølgende bruksanvisning.



Befaring utført 19.01.2024

STASJONSVEIEN 36, 1746 SKJEBERG
Selveier enebolig på selveiertomt

GNR 1022 BNR 50 FNR 0 SNR 0 KOMMUNE 3105 SARPSBORG GRUNNKRETS SKJEBERG

Meglers verdivurdering

3 250 000

Ekskl. fellesgjeld

0
Fellesgjeld

3 250 000
Totalt

P-ROM - ifølge takst 27.02.2024	138 m ²	Byggeår	1920
BRA - ifølge takst 27.02.2024	138 m ²	Soverom	4
Tomt	451,9 m ²	Etasje(r)	2

P Parkering

Sammenlignbare salg i nærområdet

ADRESSE	SALGSDATO	PRIS	F.GJELD	TOTALT	BYGGEÅR	P-ROM
1 Stasjonsveien 40, 1746 Skjeberg	28.06.2022	2 950 000	0	2 950 000	1910	107 m ²
2 Hasliveien 24, 1746 Skjeberg	04.12.2019	3 200 000	0	3 200 000	1960	121 m ²
3 Molvikveien 22, 1746 Skjeberg	16.01.2024	3 600 000	0	3 600 000	1922	115 m ²

Enebolig opprinnelig oppført i 1920.

God og innholdsrik planløsning over 2 plan

Standarden er normal, dog observeres det en del avvik og mangler som vurderes relativt normalt opp mot alder.

Boligen har en fin fordeling av oppholdsrommene og soverommene i hver sin etasje. I boligens 1. etasje kommer du inn gjennom entréen med direkte adkomst til wc-rommet, gang og et moderne oppusset bad. Videre tar du turen inn til den romslige stuen og spisestuen med god plass og gode møbleringsalternativer. TV-tittingen og spisestuen har hver sine naturlige soner, og godt med plass til å innredes som man selv ønsker. Er man i en livsfase hvor man har små barn er det fint at man fortsatt kan ha lyd i boligen etter deres leggetid.

Innenfor spisestuen har man kjøkkenet som er fra 2021 hvor innredningen er plassert i en L-formasjon og gir med det en effektiv matlagingsprosess. Et vinkelformet kjøkken gjør rommet mer åpent og godt med benkeplass. Her smøres nistepakker, et glass vin deles over putrende gryter og leksene blir gjort ved sitteplassen ved kjøkkenet, mens mamma eller pappa kombinerer matlaging med leksehjelp.

I boligens 2. etasje har du de 4 soverommene. Disse soverommene deler også et eget nyoppusset og romslig bad med både badekar og dusj.

Området er barne- og familievennlig med gangavstand til barnehage, Skjeberg sportsklubb med fotballbaner, Hornnes barneskole med fotballbane og ballbinge. Til Sandbakken barne- og ungdomsskole er det kun ca. 6 min kjøretur. Her er det også fotballbane og sportshall. Om sommeren byr Høysand badeplass på fine grøntområder og bademuligheter med strand, brygge og stupetårn. Dagligvarebutikk, treningssenter og legesenter ligger i nærheten. Avstanden til Sarpsborg sentrum er ca. 10 kilometer.

Eirik Rotegård Rønning
JAL Eiendomsmegling AS
eirik.rotegard.ronning@aktiv.no
907 13 404

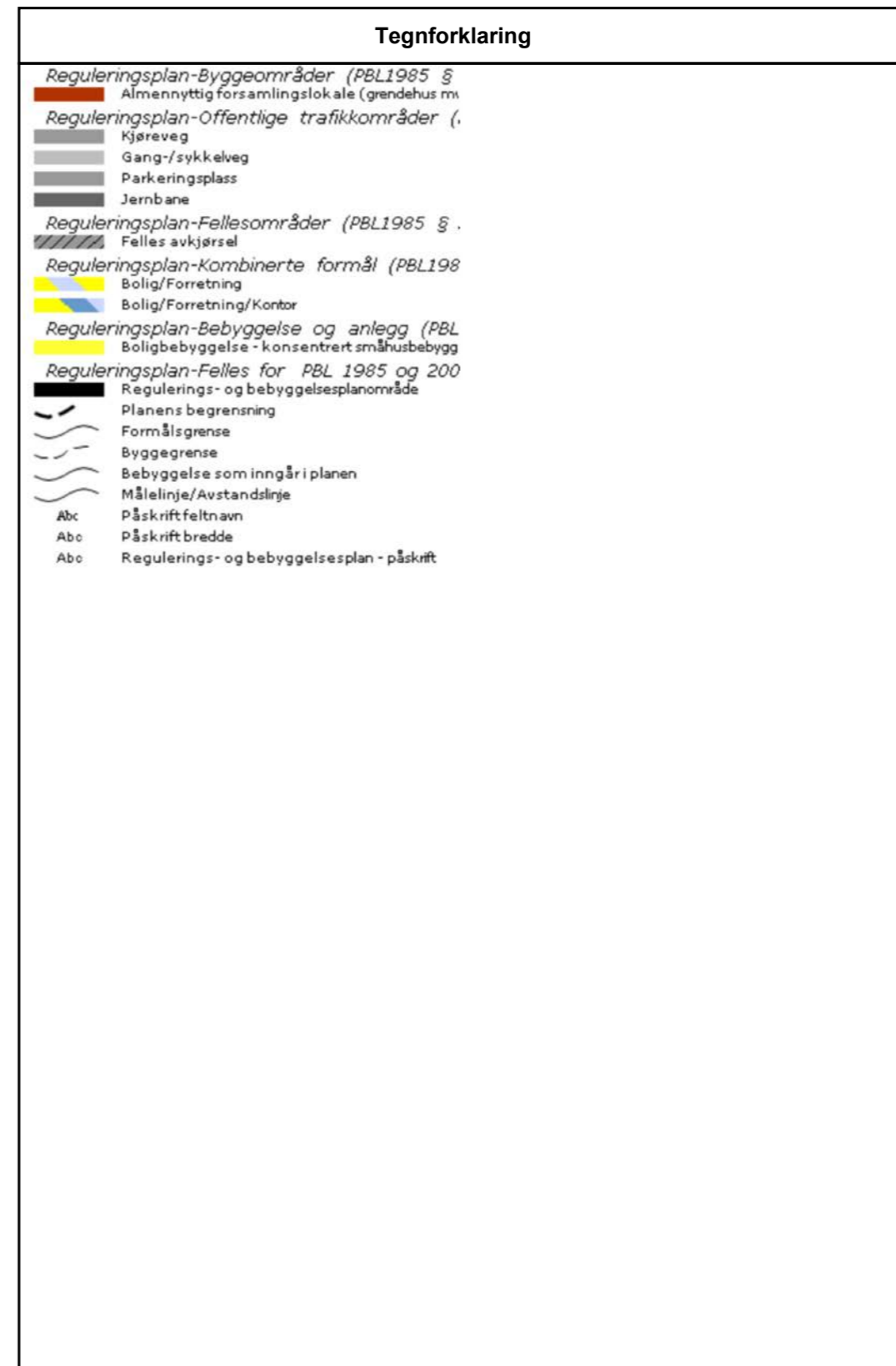
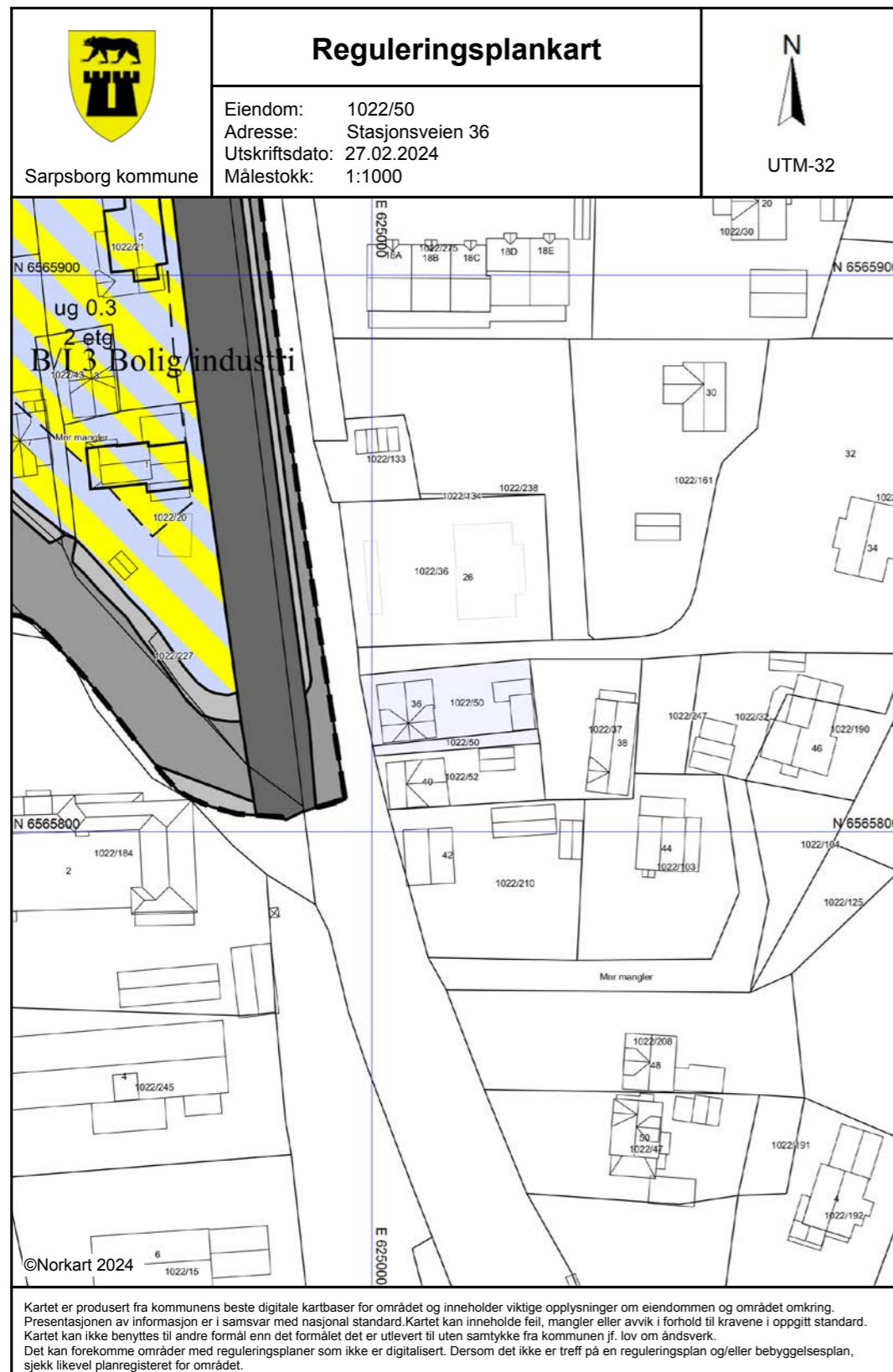
Ansvarlig megler: Marius Martin Myren Tlf: 47645774 E-post: mmm@aktiv.no

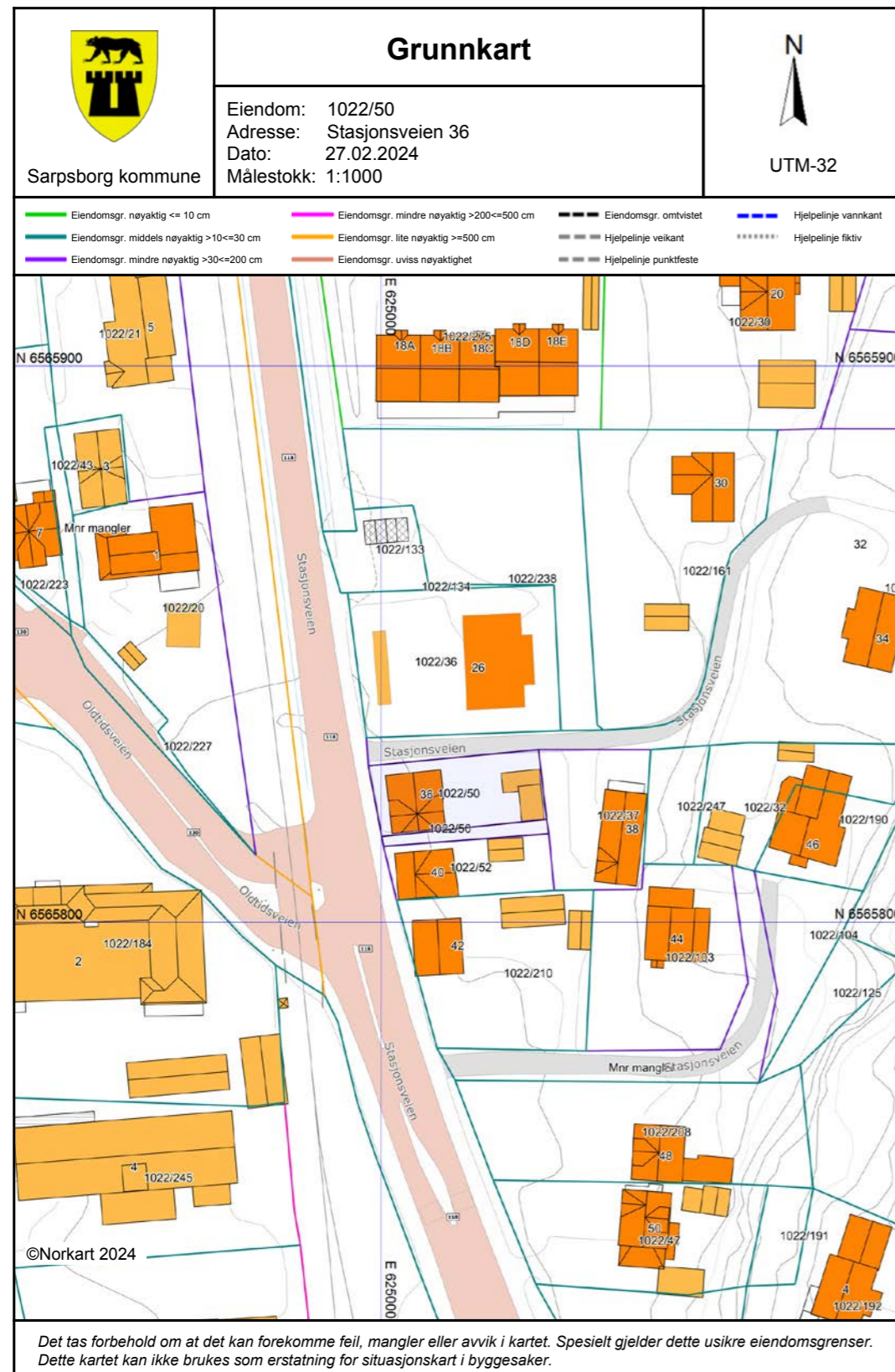
aktiv.

Denne verdivurderingen er opphavsrettslig beskyttet. Uten meglerforetakets samtykke, kan ikke verdivurderingen benyttes i forbindelse med privatsalg eller egen markedsføring av eiendommen. Vær oppmerksom på at denne verdivurderingens originalinnhold vil bli digitalt kontrollert ved finansieringsforespørsel til bank.

Fra 1.1.2024 er det innført ny standard for arealoppmåling (NS 3940:2023). Begrepene P-ROM og S-ROM forsvinner derfor som arealbegrep. I en overgangperiode vil etakst fortsatt benytte P-ROM når det refereres til boligens areal og kvadratmeterpriser.

Etaksten baserer seg på meglers innvendig og utvendig besiktigelse av eiendommen, innhentede opplysninger samt opplysninger forelagt av eier. Det tas forbehold om at eiendommen ikke er belastet med feil, mangler og/eller heftelser av bygnings- og/eller reguleringsmessig art, utover det som eventuelt er opplyst og/eller oppdaget under befaringen. e-taksten er utarbeidet av megler i den hensikt å fastsette mulig prisoppnåelse for eiendommen i dagens marked og må ikke oppfattes som om en øvre eller nedre grense for eiendommens verdi. Noen skal selge, andre skal kjøpe. Felles for Aktiv sine kunder er at de er fornøyde. Vi legger stor vekt på at gode resultater oppnås gjennom fornøyde kunder, og vil gjøre vårt ytterste for at også du skal bli fornøyd. Kontakt meg gjerne!





Områdeanalyse, utvalg for eiendom 3105-1022/50, Stasjonsveien 36, 1746 SKJEBERG

Oppdaget på eiendommen

Navn	Sist oppdatert	Status
Flomfaresoner	19.02.2024	Funnet
Radonutsatt område	19.02.2024	Funnet
Støysoner	19.02.2024	Funnet

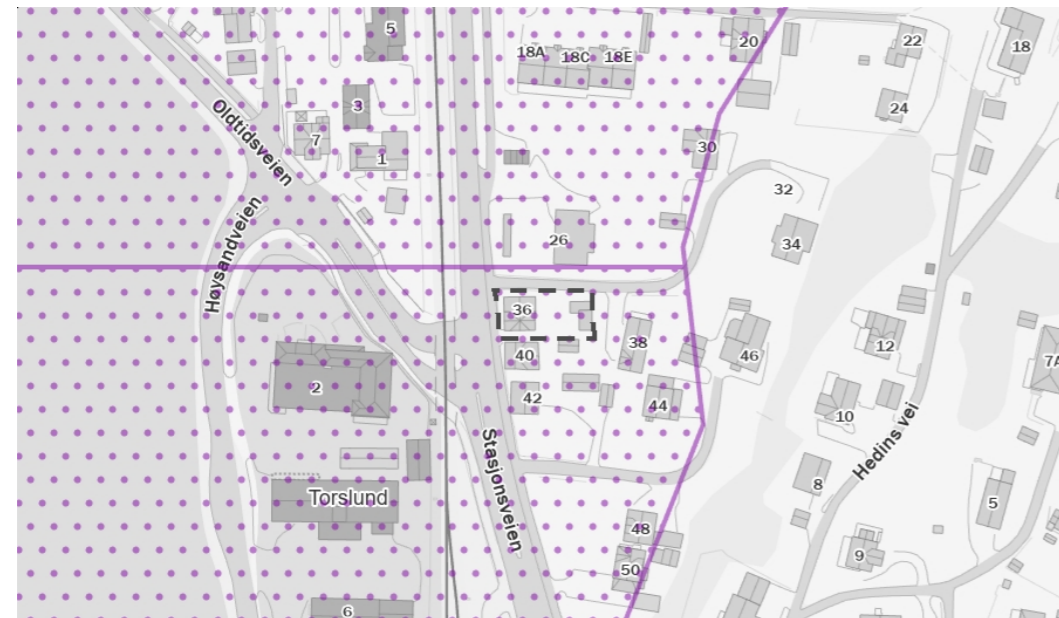
Ikke oppdaget på eiendommen
 Dette kan skyldes at det er gjort undersøkelser uten at det er funnet risiko, eller at det ikke er gjort undersøkelser.

Navn	Sist oppdatert	Status	Nærmeste kjente forekomst
Aktsomhetsområder for jord- og flomsskred	19.02.2024	Ikke funnet	3.7 km
Aktsomhetsområder for snø- og steinskred	07.06.2021	Ikke funnet	158.1 km
Aktsomhetsområder for snøskred	29.01.2024	Ikke funnet	1.2 km
Aktsomhetsområder for steinsprang	19.02.2024	Ikke funnet	3.5 km
Forurenset grunn	12.02.2024	Ikke funnet	1.4 km
Kulturminner - Lokalteter, Enkeltminner og Sikringssoner	19.02.2024	Ikke funnet	0.2 km
Kulturminner - SEFRAK-bygninger	19.02.2024	Ikke funnet	0.1 km
Kvikkleire	19.02.2024	Ikke funnet	1.3 km
Skredfaresoner	19.02.2024	Ikke funnet	116.9 km
Stormflo	19.02.2024	Ikke funnet	0.2 km

VIKTIG: Fravær av treff på et datasett betyr ikke nødvendigvis at området er fritatt for risiko, men at det ikke er gjort observasjoner av det aktuelle temaet i området, eller at området ikke er kartlagt. Treff på et datasett indikerer normalt at ytterligere undersøkelser er nødvendige.

Flomfaresoner

Sist sjekket:	19.02.2024			
Analyseområde for flomsoneer	Nei	Ja		
Aktsomhetsområde for flom	Nei	Ja		
Gjentaksintervall flom	Nesten aldri	500-1000 år	50-200 år	10-20 år



Tegnforklaring

Vann / elv	Flom - gjentaksintervall 10-20 år	Flom - gjentaksintervall 50-200 år	Flom - gjentaksintervall 500-1000 år
Aktsomhetsområde for flom			

Beskrivelse

Flomsoneer viser arealer som oversvømmes ved ulike flomstørrelser (gjentaksintervall). Det blir utarbeidet flomsoneer for 20-, 200- og 1000-årsflommene. Utvalgte vassdrag med stort skadepotensial blir kartlagt.

Flomaktsomhetsområder er et landsdekkende datasett som gir en grov oversikt over områder som potensielt kan være flomutsatt. Datasettet sier ingenting om sannsynlighet for flom og kan derfor ikke alene brukes i reguleringsplanarbeid eller for å vurdere utbygging etter sikkerhetskravene i byggtknisk forskrift.

Kilde: Norges vassdrags- og energidirektorat (NVE)

Radonutsatt område

Sist sjekket:	19.02.2024			
Aktsomhetsgrad for radon på eiendommen	Usikker aktsomhet	Middels til lav aktsomhet	Høy aktsomhet	Særlig høy aktsomhet



Tegnforklaring

Usikker aktsomhet	Middels til lav aktsomhet	Høy aktsomhet	Særlig høy aktsomhet
-------------------	---------------------------	---------------	----------------------

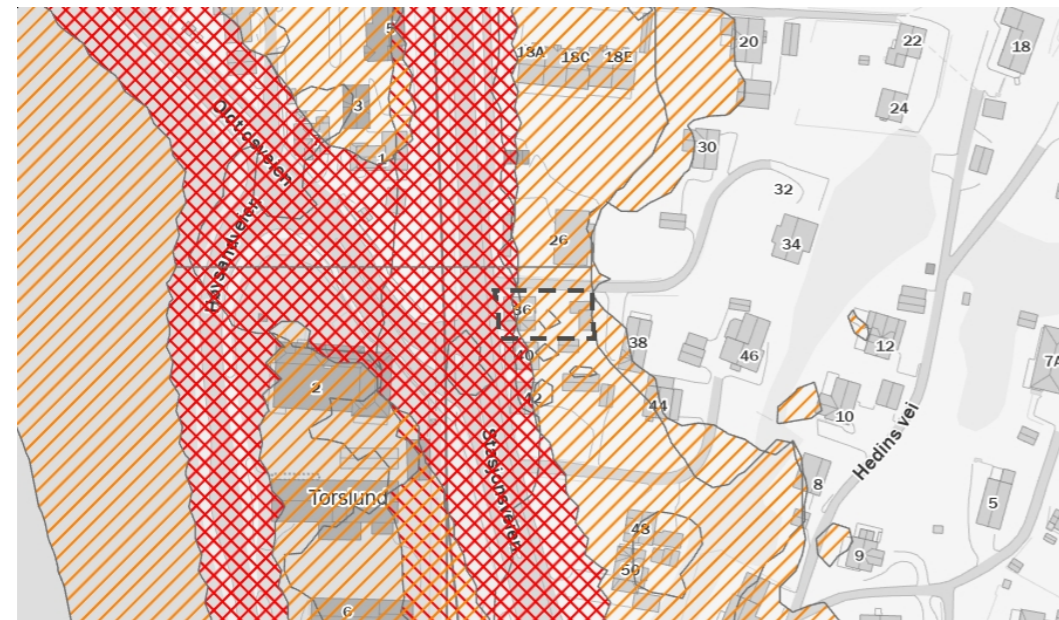
Beskrivelse

Datasettet viser hvilke områder i Norge som trolig er mer radonutsatt enn andre. Datasettet er basert på geologi og inneluftmålinger av radon. Inneluftmålinger er fra Direktoratet for strålevern og atomsikkerhet (DSA) sin nasjonale database, og geologi er fra Norges geologiske undersøkelse (NGU) sine berggrunns- og løsmassedatabaser. Berggrunnsdata er av målestokk 1:250.000 og løsmassedata er av varierende målestokk, fra 1:50.000 til 1:1000.000. Inneluftmålinger er brukt til å identifisere områder med forhøyd aktsomhet for radon. De er også brukt til å kjennetegne geologi i forhold til aktsomhet for radon, og denne kunnskapen er overført til områder hvor det finnes ingen eller få inneluftmålinger. Der hvor et område er klassifisert som «høy aktsomhet» er det beregnet at minst 20% av boligene har radonkonsentrasjoner over 200 Bq/m³, med 70% statistisk sikkerhet. Der hvor et område er klassifisert som «middels til lav aktsomhet» er det beregnet at opp til 20% av boligene har radonkonsentrasjoner over 200 Bq/m³, med 70% statistisk sikkerhet. Der hvor det ikke er nok data, eller hvor det ikke er nok statistisk sikkerhet for å beregne aktsomhet for radon, er områder klassifisert som «usikker aktsomhet». Alunskifer er tilknyttet forhøyd radonkonsentrasjoner. Områder hvor det finnes alunskifer er klassifisert som «særlig høy aktsomhet». Med å overføre kunnskap fra områder med inneluftmålinger til områder uten inneluftmålinger, er det antatt at radonegenskaper av en geologitype er det samme i hele landet. I praksis kan det forventes noe variasjon i radonegenskaper i polygoner av den samme geologitypen. I tillegg kan det forventes variasjon i radonegenskaper innenfor et polygon.


Kilde: Norges geologiske undersøkelse (NGU)

Støysoner

Sist sjekket:	19.02.2024		
Støy fra veg	Ingen	Gul støysone	Rød støysone
Støy fra jernbane	Ingen	Gul støysone	Rød støysone
Støy fra lufthavn	Ingen	Gul støysone	Rød støysone
Støy fra skytefelt	Ingen	Gul støysone	Rød støysone



Tegnforklaring

 Gul støysone	 Rød støysone
--	--

Beskrivelse

Kartene gir en oversikt over simulerte støysoner fra veg, lufthavn, jernbane, skyte- og øvingsfelt. Datasettene er utarbeidet etter Retningslinje for behandling av støy i arealplanlegging (T-1442).

Datasettet for veg viser beregnet rød der gjennomsnittsstøy gjennom døgnet er større enn 65 desibell ($L_{den}>65dB$) og gul ($L_{den}>55dB$) støysone langs riks- og fylkesveg. Støyvarselkartene fra Statens vegvesen viser en prognosesituasjon 15–20 år fram i tid. Det vil si at trafikkvolum beregnet i årsdøgntrafikk (ADT), som er en av de viktigste parametrene i støyberegningssmodellen, er fremskrevet (basert på prognoser) til oppgitt beregningsår. Beregningshøyden er 4 meter. De viktigste parametrene er ADT, tungtrafikkandel og hastighet.

Datasettet for lufthavn gir opplysninger om støy i innflyvningssoner og støy ved bakken i tilknytning til flyplasser.

Datasettet for jernbane inneholder støysonekart for Bane NORs jernbanenett, og viser beregnet rød ($L_{den}>68 dB$) og gul ($L_{den}>58dB$) støysone.

Datasettet for skyte- og øvingsfelt angir rød sone for områder som er sterkt berørte av støy, der det frarådes å etablere støyfølsom bebyggelse. Gul sone angir områder som i noen grad er berørte av støy og der etablering av støyfølsom bebyggelse kan vurderes dersom det utføres støyreducerende tiltak. Nye støyberegninger skal gjøres hvert 5. år eller dersom det skjer forandringer i skytefeltet/skytebanen som påvirker støybildet.

Kilde: Avinor, Bane NOR, Statens Vegvesen, Forsvarsbygg

Eiendom	3105 1022/50		
Utskriftsdato	27.02.2024	Antall datasett	18

VIKTIG: Fravær av treff på et datasett betyr ikke nødvendigvis at området er fritatt for risiko, men at det ikke er gjort observasjoner av det aktuelle temaet i området, eller at området ikke er kartlagt. Treff på et datasett indikerer normalt at ytterligere undersøkelser er nødvendige.

Det tas forbehold om riktigheten eller fullstendigheten av opplysningene i dette dokumentet. Det kan derfor ikke rettes krav som følge av at disse opplysningene benyttes som grunnlag for beslutninger.

2 Berørte datasett

1 KOMMUNEPLANENS AREALDEL

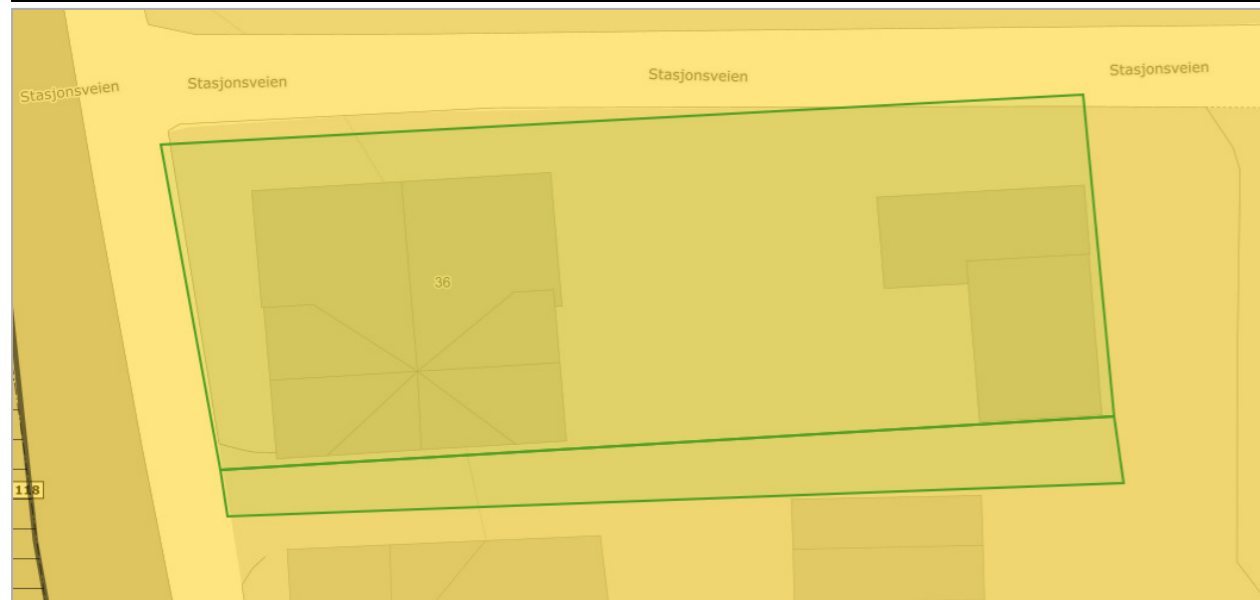
1 MULIGHET FOR MARIN LEIRE

16 Sjekkede, ikke berørte datasett

- ✓ 100-METERSSONE SJØ
- ✓ FORELØPIG HENSYNSSONE BORREGAARD
- ✓ Forslag kommunedelplan Intercity Rolvsøy - Borg bryggerier
- ✓ Gul liste
- ✓ Kommunedelplan hensetting – Fredrikstad Sarpsborg
- ✓ Kommunedelplan intercity – FV.118. Ny Sarpsbru
- ✓ Kulturminner - Fredete bygninger
- ✓ Kulturminner - Kulturmiljøer
- ✓ Kulturminner - Lokalteter, Enkeltminner og Sikringssoner
- ✓ Kulturminner - SEFRAK
- ✓ KVIKKLEIRE
- ✓ KVIKKLEIRE
- ✓ Oppheving av reguleringsplaner
- ✓ REGULERINGSPLAN
- ✓ REGULERINGSPLAN UNDER ARBEID
- ✓ VERNEVERDIVURDERING

KOMMUNEPLANENS AREALDEL

Kilde	Kommunene	Versjon	27.02.2024
-------	-----------	---------	------------



Om datasettet

Eiendommen ligger innenfor kommuneplanens arealdel. Se plananalysen for mer informasjon. Arealplanen er under revidering. Revideringen kan resultere i endringer av både kart og bestemmelser. Dersom eiendommen ligger innenfor hensynssone H810_Sandesund-Greåker og H810_Ny bru over Glomma i Sarpsborg utgår hensynssone: 'Krav om felles planlegging'. Kulturminner : For ordens skyld, arealplanene inneholder ikke alle opplysninger knyttet til kulturminner. Tiltakshaver oppfordres til å sjekke kulturminnebasen.

Tegnforklaring

KpArealformålOmråde	Bebyggelse og anlegg
KpDetaileringsSone	Bebyggelse og anlegg - Nåværende
KpDetaileringsGrense	Detaileringsgrense-Reguleringsplan skal fortsatt gjelde
KpOmråde	Detaileringsgrense
KpSamferdsellinje	Kommuneplanområde
	Hovedveg - Nåværende

Kommuneplanområde

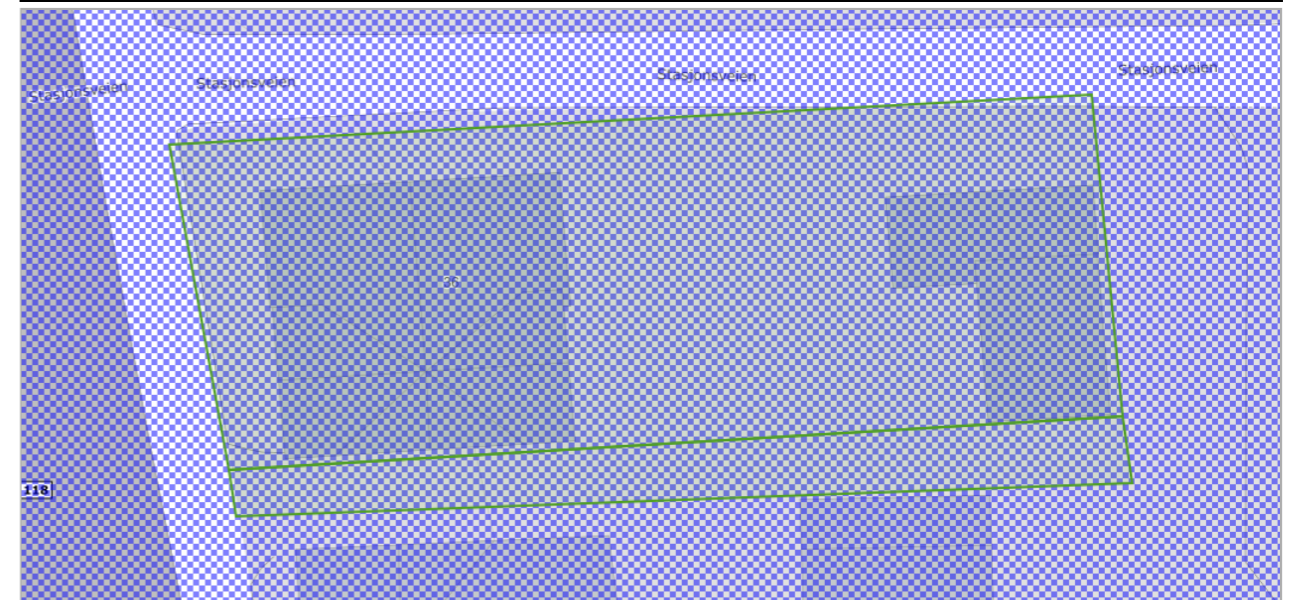
PlanID	Plannavn	Link
201201	Kommuneplanens arealdel 2015 - 2026	Planregister (https://www.arealplaner.no/3105/gj?funksjon=VisPlan&kommunennummer=3105&planidentifikasjon=201201)

Formålsområde

Arealbruksstatus	Kommuneplanformål
(1) Nåværende	(1001) Bebyggelse og anlegg

MULIGHET FOR MARIN LEIRE

Kilde	Sarpsborg kommune	Versjon	16.12.2023
-------	-------------------	---------	------------



Om datasettet

Eiendommen ligger helt eller delvis innenfor et område med mulighet for marin leire, og grunnen kan derfor bestå av løsmasser, herunder kvikkleire. Kommunens aksomhetskart er imidlertid svært grovmasket.

Tegnforklaring

	Svært stor
--	------------

Objekter

Mulighet for marin leire	Løsmassetype
Svært stor	Hav- og fjordavsetning, sammenhengende dekke, ofte med stor mektighet

Eiendomsdata (Grunneiendom)

Bruksnavn	AULEBY	Beregnet areal	451.9
Etablert dato	17.10.1919	Historisk oppgitt areal	418
Oppdatert dato	17.01.2024	Historisk arealkilde	Målebrev (1)
Skyld	0.01	Antall teiger	2
Arealmerknader			

- Tinglyst Del i samla fast eiendom Grunnforurensning Avtale/Vedtak om gr.erverv
 Bestående Under sammenslåing Kulturminne
 Seksjonert Klage er anmerket Ikke fullført oppmålingsf. Frist fullføring:
 Har fester Jordskifte er krevd Mangel ved matrikkelføringskrav Frist retting:

Forretninger

Brukstilfelle Forretningstype	Forr.dato M.før.dato	Kom. saksref. Annen ref.	Tingl.status Endr.dato	Involverte Berørte
Omnummerering Omnummerering	01.01.2024 01.01.2024		Tinglyst 01.01.2024	1022/50
Omnummerering Omnummerering	01.01.2020 01.01.2020		Tinglyst 01.01.2020	1022/50
Kvalitetshøving for eksist. eiendom Annen forretningstype	02.05.2019 02.05.2019	19/00982		0105-Mnrmangler, 1022/50
Kartforretning Kartforretning	30.03.1954			1022/50 (418)
Skylddeling Skylddeling	09.06.1920			1022/50 (-340), 1022/52 (340)
Skylddeling Skylddeling	17.10.1919			1022/37 (-758), 1022/50 (758)

Teiger (Koordinatsystem: EUREF89 UTM Sone 32)

Type teig	X	Y	H	H.teig	Ber. areal	Arealmerknad
Eiendomsteig	6565823.22	625013.92	0	Ja	385.9	
Eiendomsteig	6565816.24	625017.92		Nei	66	

Tinglyste eierforhold

Navn ID	Rolle Andel	Adresse Poststed	Status Kategori
FERAR ONISIM F010591*****	Hjemmelshaver (H) 1/2	STASJONSVEIEN 36 1746 SKJEBERG	Bosatt (B)
FERAR ALINA ELENA F240489*****	Hjemmelshaver (H) 1/2	STASJONSVEIEN 36 1746 SKJEBERG	Bosatt (B)

Adresse

Vegadresse: Stasjonsveien 36

Adressetilleggsnavn:

Poststed	1746 SKJEBERG	Kirkesogn	02020206 Søndre Skjeberg
Grunnkrets	1205 Skjeberg	Tettsted	71 Skjeberg
Valgkrets	11 Skjeberg		

Bygg

Nr	Bygningsnr	Lnr	Type	Bygningsstatus	Dato
1	145870747		Enebolig (111)	Tatt i bruk (TB)	15.06.1920
2	145870755		Garasjeuthus anneks til bolig (181)	Tatt i bruk (TB)	15.01.1963

1: Bygning 145870747: Enebolig (111), Tatt i bruk 15.06.1920

Bygningsdata

Næringsgruppe	Bolig (X)	BRA Bolig	135
Sefrakminne	Nei	BRA Annet	
Kulturminne	Nei	BRA Totalt	135
Opprinnelseskode	Massivregistrering	BTA Bolig	
Har heis	Nei	BTA Annet	
Vannforsyning	Tilkn. off. vannverk	BTA Totalt	
Avløp	Offentlig kloakk	Bebygd areal	
Energikilder	Biobrensel, Elektrisitet	Ufullstendig areal	Nei
Oppvarmingstyper	Annen oppvarming, Elektrisk	Antall boenheter	1

Bygningsstatushistorikk

Bygningsstatus	Dato	Reg.dato
Tatt i bruk	15.06.1920	22.09.2005

Bruksenheter

Type	Adresse	Br.enhet	Eiendom	BRA	Rom	Bad	WC	Kjøkkentilgang
Bolig	Stasjonsveien 36	H0101	1022/50	135	7	1	1	Kjøkken

Etasjer

Etasje	Ant. boenh.	BRA Bolig	BRA Annet	Sum BRA	BTA Bolig	BTA Annet	Sum BTA
H02	0	63	0	63	0	0	0
H01	1	72	0	72	0	0	0

2: Bygning 145870755: Garasjeuthus anneks til bolig (181), Tatt i bruk 15.01.1963

Bygningsdata

Næringsgruppe	Annet som ikke er næring (Y)	BRA Bolig	
Sefrakminne	Nei	BRA Annet	37
Kulturminne	Nei	BRA Totalt	37
Opprinnelseskode	Massivregistrering	BTA Bolig	
Har heis	Nei	BTA Annet	
Vannforsyning		BTA Totalt	
Avløp		Bebygd areal	
Energikilder	Elektrisitet	Ufullstendig areal	Nei
Oppvarmingstyper	Elektrisk	Antall boenheter	

Bygningsstatushistorikk

Bygningsstatus	Dato	Reg.dato
Tatt i bruk	15.01.1963	27.02.1995

Bruksenheter

Type	Adresse	Br.enhet	Eiendom	BRA	Rom	Bad	WC	Kjøkkentilgang
Unummerert	Stasjonsveien 36	-	1022/50	-	-	-	-	-

Etasjer

Etasje	Ant. boenh.	BRA Bolig	BRA Annet	Sum BRA	BTA Bolig	BTA Annet	Sum BTA
H01	0	0	37	37	0	0	0



Sarpsborg kommune

Adresse: Postboks 505, 1703 SARPSBORG

Telefon: 69 10 80 00

Utskriftsdato: 27.02.2024

Brannforebygging: Tiltak, avvik og anmerkninger

EM §6-7 Oppdragstakerens undersøkelses- og opplysningsplikt

Kilde: Sarpsborg kommune

Kommunenr.	3105	Gårdsnr.	1022	Bruksnr.	50	Festenr.		Seksjonsnr.	
------------	------	----------	------	----------	----	----------	--	-------------	--

BruksenhetId	26951390	Bygningstype	Bolig
Bygningsnummer	145870747	Bruksenhetsnummer	H0101
Bygningstatus	Tatt i bruk	Bruksenhetsadresse	Stasjonsveien 36, 1746 SKJEBERG

Situasjon

Røykvarslere		Slukkerutstyr			
Sammenkoblet	Enkel	Slange	Pulver	Skum	Annet
0	4	0	3	0	0

Ildsteder

Plassering	Type	Produsent	Modell
1 etasje	Vedovn	Jøtul Vedovn	Jøtul 118 Vedovn
2 etasje	Vedovn	Jøtul Vedovn	Jøtul 602 Vedovn

Siste utførte tiltak

Siste utførte tiltak bruksenhet		Siste utførte tiltak røykløp	
Dato	Type	Dato	Type
26.02.2007	Tilsyn	06.04.2021	Feiing

Avvik og anmerkninger

Det er ikke registrert avvik eller anmerkninger på bruksenheten.

Informasjon for bruksenhetId 26951390

BruksenhetId	26951435	Bygningstype	Unummerert
---------------------	----------	---------------------	------------

Bygningsnummer 145870755

Bruksenhetsnummer 0000

Bygningstatus Tatt i bruk

Bruksenhetsadresse Stasjonsveien 36, 1746 SKJEBERG

Ingen informasjon funnet for bruksenhetId 26951435.

FORBEHOLD VED UTLEVERING AV INFORMASJON I FORBINDELSE MED EIENDOMSFØRESPØRSLER:

Det tas forbehold om riktigheten eller fullstendigheten av opplysningene i dette dokumentet. Det kan derfor ikke rettes krav som følge av at disse opplysningene benyttes som grunnlag for beslutninger.



Sarpsborg kommune

Adresse: Postboks 505, 1703 SARPSBORG

Telefon: 69 10 80 00

Utskriftsdato: 27.02.2024

Vann og avløp med informasjon om vannmåler

EM §6-7

Oppdragstakerens undersøkelses- og opplysningsplikt

Kilde: Sarpsborg kommune

Kommunenr.	3105	Gårdsnr.	1022	Bruksnr.	50	Festenr.		Seksjonsnr.	
Adresse	Stasjonsveien 36, 1746 SKJEBERG								

Informasjon om vann/avløp registrert på eiendommen

Målernummer	Stand	Dato	Avlesningstype	Forbruk 2023
8SEN0120077363	958	30.11.2023	Årsavlesning - Ekstern kilde	184

Offentlig vann	Ja
Offentlig avløp	Ja
Privat septikanlegg	Nei

FORBEHOLD VED UTLEVERING AV INFORMASJON I FORBINDELSE MED EIENDOMSFØRESPØRSLER:

Det tas forbehold om riktigheten eller fullstendigheten av opplysningene i dette dokumentet. Det kan derfor ikke rettes krav som følge av at disse opplysningene benyttes som grunnlag for beslutninger.



Sarpsborg kommune

Adresse: Postboks 505, 1703 SARPSBORG

Telefon: 69 10 80 00

Utskriftsdato: 27.02.2024

Kommunale gebyrer 2024

EM §6-7 Oppdragstakerens undersøkelses- og opplysningsplikt

Kilde: Sarpsborg kommune

Kommunenr.	3105	Gårdsnr.	1022	Bruksnr.	50	Festenr.		Seksjonsnr.	
Adresse	Stasjonsveien 36, 1746 SKJEBERG								

Kommunale gebyrer fakturert på eiendommen i 2023

Kommunale gebyrer er en kombinasjon av forskudd, abonnement og enkeltgebyrer fakturert etter levert tjeneste. Vi kjenner ikke samlet gebyr for en eiendom for et år før året er omme. Denne rapporten sammenstiller dette for fjoråret, med summer fordelt per fagområde. Tjenestene vil normalt ha en prisøkning hvert år, samt at forbruk på ulike tjenester kan variere fra år til år.

Gebyr	Fakturert beløp i 2023
Avløp	8 452,00 kr
Eiendomsskatt	3 771,00 kr
Feiing	585,00 kr
Renovasjon	3 435,00 kr
Vann	6 100,76 kr
Sum	22 343,76 kr

Prognose kommunale gebyrer fakturert på eiendommen inneværende år

Vare	Grunnlag	Enhetspris	Andel	Korreksjon	Årsprognose	Fakt. hittil i år
Fastgebyr renovasjon	1 stk	2 415,00 kr	1/1	0 %	2 415,00 kr	603,75 kr
Restavfallsbeholder liten (130-140 L)	1 stk	1 255,00 kr	1/1	0 %	1 255,00 kr	313,75 kr
Papirbeholder liten (130-140 L)	1 stk	0,00 kr	1/1	0 %	0,00 kr	0,00 kr
Glass-/metall liten (140 L)	1 stk	0,00 kr	1/1	0 %	0,00 kr	0,00 kr
Forbruk vann i fjor	184 m3	21,65 kr	1/1	0 %	3 983,60 kr	3 983,60 kr
Forbruk avløp i fjor	184 m3	33,00 kr	1/1	0 %	6 072,00 kr	6 072,00 kr
Eiendomsskatt Bolig	1047500 o/oo	3,60 kr	1/1	0 %	3 771,00 kr	942,75 kr
Tilsyn/fyringsgebyr	1 løp	512,00 kr	1/1	0 %	512,00 kr	128,00 kr

Vare	Grunnlag	Enhetspris	Andel	Korreksjon	Årsprognose	Fakt. hittil i år
Vannmålergebyr (til og med 1")	1 stk	500,00 kr	1/1	0 %	500,00 kr	125,00 kr
Fastgebyr vann	1 stk	1 960,00 kr	1/1	0 %	1 960,00 kr	490,00 kr
Fastgebyr avløp	1 stk	2 740,00 kr	1/1	0 %	2 740,00 kr	685,00 kr
Antatt forbruk vann i år	181 m3	26,94 kr	1/1	0 %	4 875,69 kr	1 218,92 kr
Antatt forbruk avløp i år	181 m3	41,70 kr	1/1	0 %	7 547,70 kr	1 886,92 kr
Fakturert forbruk vann i fjor	-171 m3	21,65 kr	1/1	0 %	-3 702,15 kr	-3 702,15 kr
Fakturert forbruk avløp i fjor	-171 m3	33,00 kr	1/1	0 %	-5 643,00 kr	-5 643,00 kr
				Sum	26 286,84 kr	7 104,54 kr

Løpende gebyr brukes for å fordele en årlig kostnad på flere innbetalinger.

Eiendomsskatt er unntatt mva. Andre beløp er inkl. mva.

FORBEHOLD VED UTLIVERING AV INFORMASJON I FORBINDELSE MED EIENDOMSFORESPØRSLER:

Det tas forbehold om riktigheten eller fullstendigheten av opplysningene i dette dokumentet. Det kan derfor ikke rettes krav som følge av at disse opplysningene benyttes som grunnlag for beslutninger.



Sarpsborg kommune

Adresse: Postboks 505, 1703 SARPSBORG

Telefon: 69 10 80 00

Utskriftsdato: 27.02.2024



Sarpsborg
kommune

Planopplysninger

EM §6-7 Oppdragstakerens undersøkelses- og opplysningsplikt Kilde: Sarpsborg kommune

Kommunenr.	3105	Gårdsnr.	1022	Bruksnr.	50	Festenr.		Seksjonsnr.	
Adresse	Stasjonsveien 36, 1746 SKJEBERG								

Opplysningene omfatter gjeldende planer og pågående planarbeid for eiendommen. Nærmere opplysninger om den enkelte plan med dokumenter, mindre endringer, etc finnes på internett, se lenker under. Oppgitte delarealer viser planinformasjon på eiendommen.

Det tas forbehold om riktigheten eller fullstendigheten av opplysningene i dette dokumentet. Det kan derfor ikke rettes krav som følge av at disse opplysningene benyttes som grunnlag for beslutninger.

Plantyper med treff

- Kommuneplaner

Plantyper uten treff

- Kommuneplaner under arbeid
- Kommunedelplaner under arbeid
- Reguleringsplaner under bakken
- Reguleringsplaner under arbeid
- Reguleringsplaner under arbeid i nærheten
- Bebyggelsesplaner over bakken
- Midlertidige forbud
- Kommunedelplaner
- Reguleringsplaner
- Reguleringsplaner over bakken
- Reguleringsplaner bunn
- Bebyggelsesplaner
- Bebyggelsesplaner under bakken

Kommuneplaner

Besøk kommunens hjemmeside for mer informasjon.

Id	201201
Navn	Kommuneplanens arealdel 2015 - 2026
Plantype	Kommuneplanens arealdel
Status	Endelig vedtatt arealplan
Ikrafttredelse	18.06.2015
Bestemmelser	- https://www.areasplaner.no/3105/dokumenter/3836/Bestemmelser%20og%20retningslinjer%2C%20vedtatt%2018.06.15%2C%20revidert%20og%20vedtatt%2010.12.15%2C%20arealplan%202015%20-%202026.pdf
Delarealer	Delareal 452 m ² Arealbruk Bebyggelse og anlegg,Nåværende

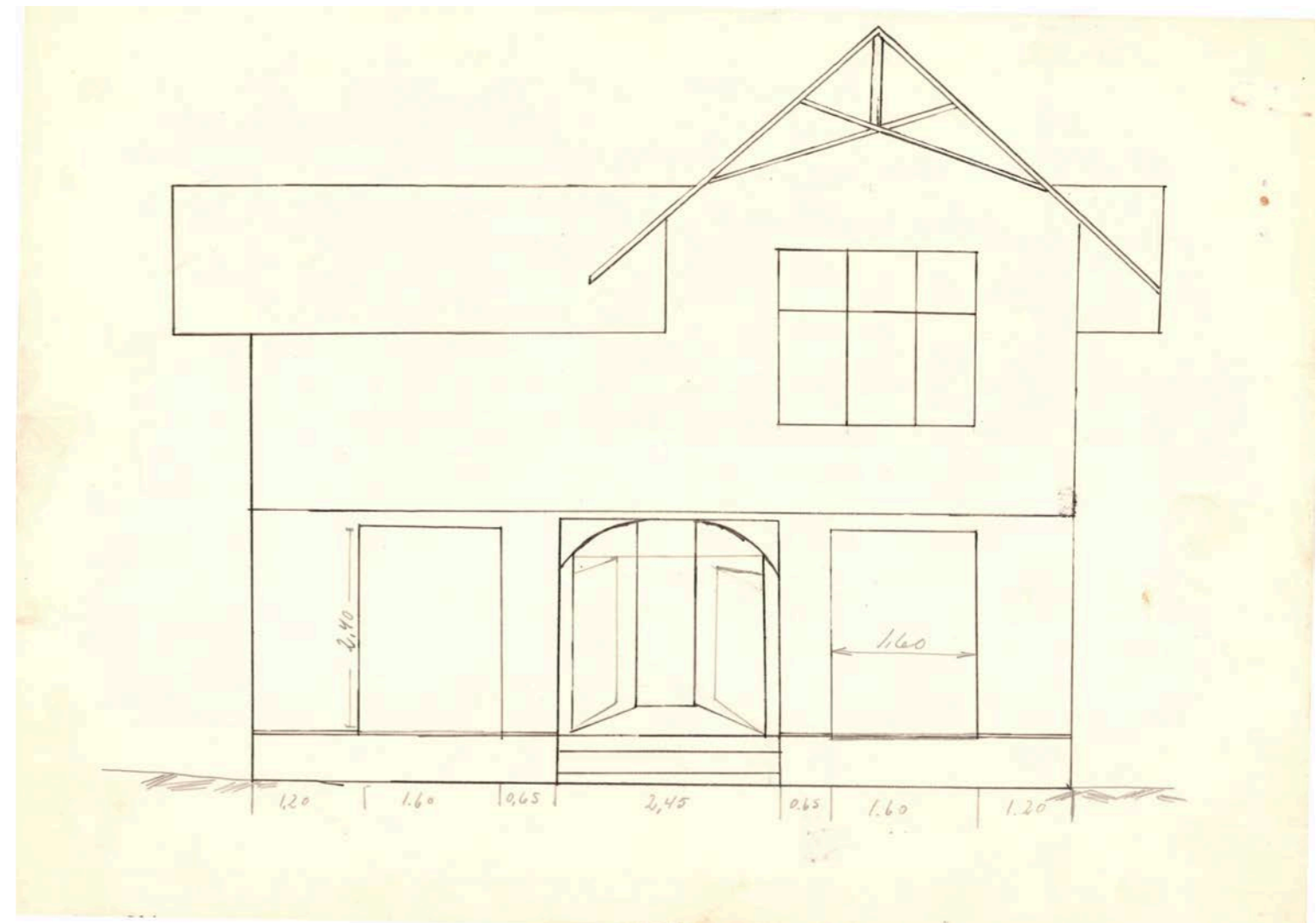
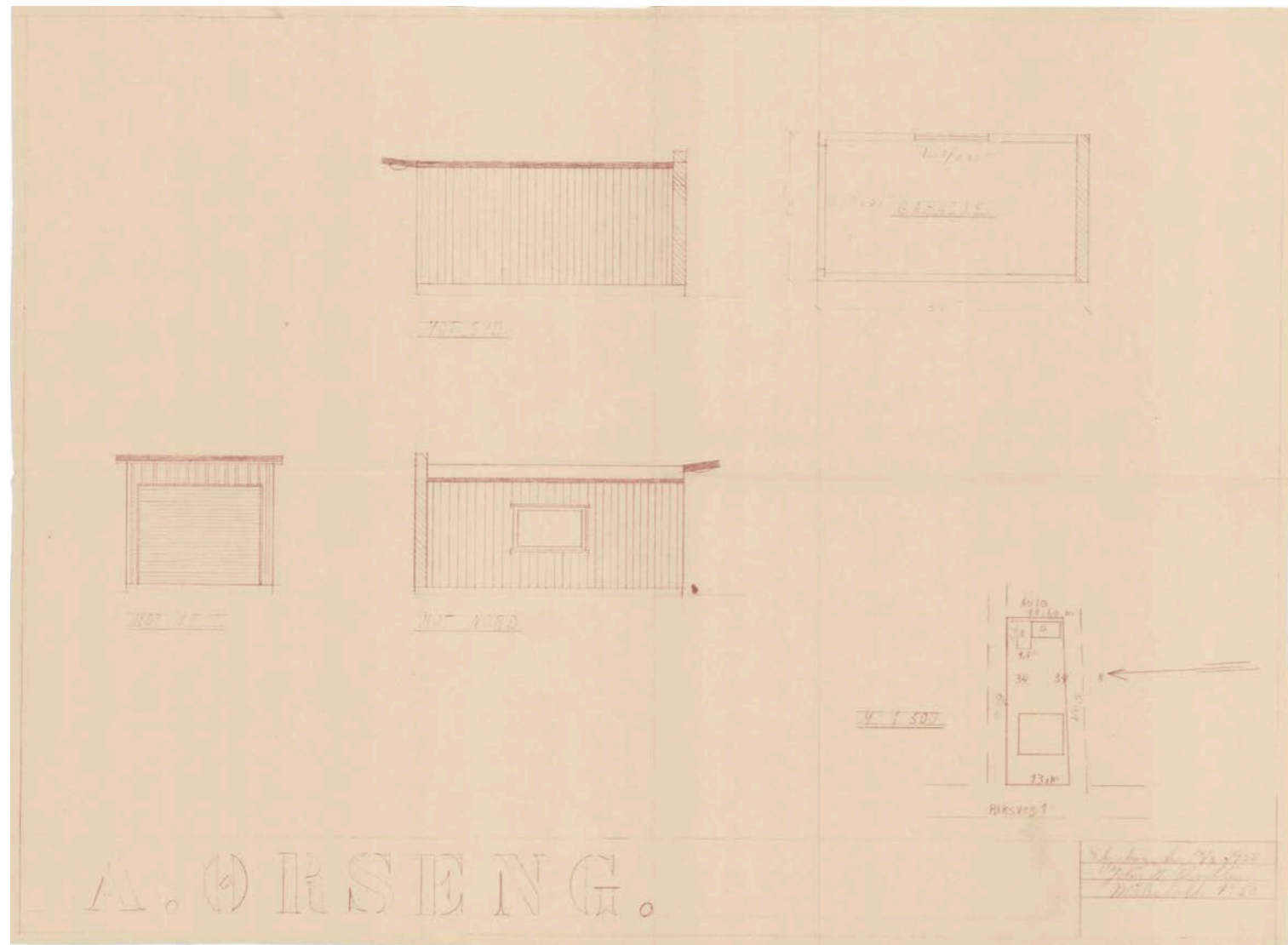
Opplysninger til megler

Tilleggsopplysninger

Kopi av midlertidig brukstillatelse eller ferdigattest kan ikke leveres,

da dette ikke finnes på denne eiendommen

i byggesaksarkivet.





JAL EIENDOMSMEGLING AS
V/EIRIK ROTEGÅRD RØNNING
PB 349
1601 FREDRIKSTAD

Bestiller: info@ambita.com
Deres referanse: 1111240034
Vår referanse: 3410012/23389429
Bestilling: C3 2024-02-28 (5) 22

Dato
28.02.2024

Kopi av dokument fra vårt arkiv

Dere har bedt om en bekreftet kopi av følgende dokument fra arkivet:

Dok.nr.:	Embete:	Registrert:	Rettsstiftelse:
302629	3	30.9.1958	ERKLÆRING/AVTALE

Dokumentet er registrert på blant annet følgende eiendom:

Knr.	Gnr.	Bnr.	Fnr.	Snr.
3105 SARPSBORG	1022	13	0	0

Dokumentet følger vedlagt.

Dokumentet følger ikke vedlagt. Vi kan ikke finne det i vårt arkiv.

Det finnes mye nyttig informasjon på våre nettsider www.tinglysing.no. På <https://seeiendom.kartverket.no> er det mulig å se hva som er tinglyst i grunnboken. Ta også gjerne kontakt med vårt kundesenter på telefon 32 11 80 00. Kundesenteret er åpent alle hverdager fra klokken 09.00 til 15.00.

Med hilsen
Statens kartverk Tinglysing

www.kartverket.no

Statens kartverk Tinglysing, Tinglysing - fast eiendom
Besøksadresse: Kartverksveien 21 Hønefoss, Postadresse: Postboks 600 Sentrum, 3507 Hønefoss
Telefon: 32 11 80 00 Telefax: 32 11 88 01
E-post: tinglysing@kartverket.no Organisasjonsnummer: 971 040 238



Attestert kopi av dok.nr. 1958/302629/3
Uthentet 2024-02-28 09:38

Side 1 av 2

Avskrift av dagbok nr. 2029, 1958-3019
vedlegg til
Time sorenskriverembede

Naboerklæring.

Undertegnede nabo av Asbjörn Örseng, Auleby, Skjeberg har ikke noe å innvende mot at han bygger en garage på sin tomt gnr. 22/50 i Skjeberg etter framvist tegning.

Skjeberg, den 19/8 58.

Adolf Frydenberg.

eier av gnr. 22/13 i Skjeberg.



JAL EIENDOMSMEGLING AS
V/EIRIK ROTEGÅRD RØNNING
PB 349
1601 FREDRIKSTAD

Bestiller: info@ambita.com
Deres referanse: 1111240034
Vår referanse: 3410011/23389424
Bestilling: C3 2024-02-28 (5) 21

Dato
28.02.2024

Kopi av dokument fra vårt arkiv

Dere har bedt om en bekreftet kopi av følgende dokument fra arkivet:

Dok.nr.:	Embete:	Registrert:	Rettsstiftelse:
302630	3	30.9.1958	BESTEMMELSE OM BEBYGGELSE

Dokumentet er registrert på blant annet følgende eiendom:

Knr.	Gnr.	Bnr.	Fnr.	Snr.
3105 SARPSBORG	1022	37	0	0

Dokumentet følger vedlagt.

Dokumentet følger ikke vedlagt. Vi kan ikke finne det i vårt arkiv.

Det finnes mye nyttig informasjon på våre nettsider www.tinglysing.no. På <https://seeiendom.kartverket.no> er det mulig å se hva som er tinglyst i grunnboken. Ta også gjerne kontakt med vårt kundesenter på telefon 32 11 80 00. Kundesenteret er åpent alle hverdager fra klokken 09.00 til 15.00.

Med hilsen
Statens kartverk Tinglysing

www.kartverket.no

Statens kartverk Tinglysing, Tinglysing - fast eiendom
Besøksadresse: Kartverksveien 21 Hønefoss, Postadresse: Postboks 600 Sentrum, 3507 Hønefoss
Telefon: 32 11 80 00 Telefax: 32 11 88 01
E-post: tinglysing@kartverket.no Organisasjonsnummer: 971 040 238



Attestert kopi av dok.nr. 1958/302630/3
Uthentet 2024-02-28 09:37

Side 1 av 1

Avskrift av dagbok nr. 2630/1958-3079
Vedlegg til
Tune sorenskriverembets
A0

Naboerklæring.

Undertegnede nabo av Asbjörn Örseng, Auleby, Skjeberg har ikke noe å innvende mot at han bygger en garage på sin tomt gnr. 22/50 i Skjeberg etter framvist tegning.

Skjeberg, den 19/8 58.

Hans Lökke.

eierkav gnr. 22 bnr. 37 i Skjeberg.



OVERSIKT OVER LØSØRE OG TILBEHØR TIL EIENDOMMEN

Oversikten er utarbeidet av Norges Eiendomsmeglerforbund, Eiendom Norge og Advokatforeningens Eiendomsmeglingsgruppe, og er gjeldende fra 1. januar 2020.

Generelt

Lov om avhending av fast eignedom (avhendingslova/avhl.) av 3. juli 1992 regulerer kjøper og selgers rettigheter og plikter ved overdragelse av fast eiendom og andeler i borettslag.

I henhold til avhl. § 3-4 skal eiendommen, når annet ikke er avtalt, overdras med innredninger og utstyr som etter lov, forskrift eller annet offentlig vedtak skal følge med. Det samme gjelder varig innredning og utstyr som enten er fastmontert eller er særskilt tilpasset bygningen, jf. avhl. § 3-5. Loven inneholder ingen detaljert oversikt over hva som omfattes av «innredning og utstyr», og over hva som skal regnes som «fastmontert eller særskilt tilpasset».

Partene kan fritt avtale hva som skal følge med eiendommen ved salg. Bransjens liste over løsøre og tilbehør som skal følge med eiendommen, er en del av avtalen mellom kjøper og selger dersom ikke annet er opplyst i salgsoppgaven, kjøper har tatt forbehold i bud eller avtale på annen måte er inngått. Der intet annet er avtalt, vil løsøre og tilbehør medfølge slik dette fremkommer av avhl. § 3-4 og § 3-5 og denne oversikt.

Produkter og installasjoner som medfølger overdras uten noen form for garantier, utover eventuell gjenværende leverandørgaranti.

Dersom det er noe i nedenstående liste som ikke finnes på eiendommen, vil det heller ikke medfølge.

1. HVITEVARER medfølger der dette er spesielt angitt i salgsoppgaven.

2. HELDEKKENDE TEPPER følger med uansett festemåte.

3. VARMEKILDER, slik som ovner, kaminer, peiser, varmpumper og panelovner, følger med uansett festemåte. Frittstående biopeiser/varmeovner og terrassevarmere medfølger ikke. Det følger ikke med varmekilder i rom som ikke har vegg- eller fastmonterte varmekilder på visning.

4. TV, RADIO OG MUSIKKANLEGG. TV-antennene og fellesanlegg for TV, herunder parabolantenne, og tuneren/dekoder/tv-boks medfølger der dette eies av selger. Veggmontert TV/flatskjerm med tilhørende festeordning samt musikkanlegg følger ikke med (se også punkt 12).

5. BADEROMSINNREDNING/UTSTYR. Badekar, dusjkabinett, dusjvegger, alle fastmonterte speil og hyller, fastmonterte glass- og håndkleholdere, herunder håndklevarmere samt baderomsinnredning, medfølger.

6. GARDEROBESKAP medfølger, selv om disse er løse. Fastmonterte garderobehyller og knagger medfølger. Innredning i garderobeskap, for eksempel løse eller fastmonterte trådkurver, hyller, stenger og lignende, medfølger.

7. KJØKKENINNREDNING medfølger, herunder også åpne, fastmonterte hyller og løs eller fastmontert kjøkkenøy.

8. MARKISER, PERSIENNER og annen type innvendig og utvendig solskjerming, gardinoppheng, lamellgardiner og liftgardiner medfølger.

9. AVTREKKSIVIFTER av alle slag, samt fastmonterte aircondition/ventilasjonsanlegg, medfølger.

10. SENTRALSTØVSUGER medfølger med komplett anlegg, herunder slange, munnstykke mm.

11. LYSKILDER. Kupler, lysstoffarmatur, fastmonterte "spotlights", oppheng og skinner med spotlights samt utelys og hagebelysning medfølger. Veggglamper, krokhengte lamper, lysekroner, prismelamper og lignende som er koblet til sukkerbit eller stikkontakt følger likevel ikke med.

12. INSTALLERTE SMARTHUSLØSNINGER med sentral som styrer lys, varme, lyd o.l., samt tilhørende trådløse enheter som brytere, sensorer, kameraer, integrerte høyttalere el. medfølger. Enkle lysstyringssystem f.eks. med en sentral som kun styrer lyspærer eller smartpærer montert i sokkel medfølger likevel ikke.

13. UTVENDIGE SØPPELKASSER og eventuelt holder/hus til disse medfølger.

14. POSTKASSE medfølger.

15. UTENDØRS INNRETNINGER slik som flaggstang, fastmontert tørkestativ, samt andre faste utearrangementer som f.eks. badestamp, boblekar/jacuzzi og liknende utendørs kar, lekestue, lekestativ, utepeis, fastmontert trommel til vannslange, medfølger. Guidekabel/avgrensingskabel til robotgressklipper medfølger, men robotgressklipper og ladestasjon for denne medfølger ikke.

16. FASTMONTERT VEGGLADER/LADESTASJON TIL EL-BIL medfølger uavhengig av hvor laderen er montert.

17. SOLCELLEANLEGG med tilhørende teknisk infrastruktur medfølger.

18. GASSBEHOLDER til gasskomfyr og gasspeis medfølger.

19. BRANNSTIGE, BRANNTAU, feiestige og lignende medfølger der dette er påbudt. Løse stiger medfølger ikke.

20. BRANNSLUKNINGSAPPARAT, BRANNSLANGE og RØYKVARSLER medfølger der dette er påbudt. Det er eier og brukers plikt til å se til at utstyret forefinnes på enhver eiendom. Hvis annet ikke er uttrykkelig avtalt, skal dette derfor alltid følge med ved salg av eiendom.

21. SAMTLIGE NØKLER til eiendommen som selger er i besittelse av skal overleveres kjøper på overtakelsen, herunder nøkler til eventuelle boder, uthus, garasjeportåpner e.l. Låses boder, uthus e.l. med hengelås, skal lås og nøkler til disse medfølge.

22. GARASJEHYLLER, bodhyller, lagringshyller og oppheng til bildekk medfølger såfremt de er fastmontert.

Planter, busker og trær som er plantet på tomten, eller fastmonterte kasser og lignende er en del av eiendommen og medfølger i handelen.

HELP Boligkjøperforsikring

Boligkjøperforsikring

- Advokathjelp ved boligkjøpet og i 5 år fremover.
- Er kjøpers motvekt til selgers boligselgerforsikring.
- Gir deg advokathjelp hele veien til rettskraftig dom, om nødvendig.

Boligkjøperforsikring **PLUSS**

- Advokathjelp ved boligkjøpet og i 5 år fremover.
- Er kjøpers motvekt til selgers boligselgerforsikring.
- Gir deg advokathjelp hele veien til rettskraftig dom, om nødvendig.
- Advokathjelp i de viktigste rettsområdene i privatlivet.

PLUSS gir boligeiere sterkt rabatterte advokathjelp. Be om råd eller hjelp i retten når du trenger det fra Norges viktigste advokatmiljø for privatpersoner.

PLUSS kan bare tegnes samtidig med boligkjøperforsikringen, og koster kun kr 2 800 i tillegg. **PLUSS** fornyes årlig - om du ønsker det.

Borettslag/aksjeleilighet:	Kr 7 200
Selveierleilighet/rekkehus:	Kr 10 400
Ene-/tomannsbolig, tomt:	Kr 15 100

Rettsområder du får hjelp med

Samboeravtale, ektepakt og arv

Forbrukerkjøp og håndverkertjenester

Utleie og naboforhold

Tomtefeste, veirett og andre servitutter

Plan- og bygningsrett

Skatt ved oppussing, utleie og eiendomssalg

Tilgang til digitale juridiske avtaler via Min side



Viktige endringer i avhendingsloven

Den 1. januar 2022 ble avhendingsloven endret på viktige punkter for både kjøper og selger. Samtidig fikk vi en ny forskrift som regulerer jobben en takstmann skal gjøre. Den nye forskriften stiller strengere krav til tilstandsrapportene som er en viktig del av kontrakten ved boligsalg. HELP, landets største advokatmiljø for boligkjøpere, har laget en kort innføring i de nye reglene.

Forbudt å selge bolig "som den er"

Du har kanskje hørt at de fleste brukte boliger har vært solgt «som de er»? Dette forbeholdet innebar at selger fraskrev seg ansvar for skjulte feil og mangler. Det var bare hvis selger hadde holdt tilbake eller gitt uriktig informasjon, eller hvis boligen var i vesentlig dårligere stand at kjøper kunne nå frem med et krav mot selger.

Fra 1. januar 2022 kan ikke selger lenger ta generelle forbehold av «som den er»-typen. Dette betyr at når vi da skal vurdere om en bolig har en mangel, må vi vurdere grundig hva som fremgår av kjøpsavtalen. Med kjøpsavtalen menes alle dokumenter og opplysninger som tilbys før kjøpet, også FINN-annonsen og alle vedleggene til salgsoppgaven. Hvis kjøpsavtalen ikke gir et klart svar (av typen "Det følger egen parkeringsplass med leiligheten" eller "Badet er renoverert av fagfolk"), må vi vurdere hva kjøper kan forvente basert på blant annet eiendommens synlige tilstand, alder, opplysningene som er gitt ved salget, feilenes art, karakter og omfang.

Egenandel

Avhendingsloven har også fått en ny bestemmelse om egenandel. Egenandelen slår først inn når det er påvist at eiendommen har en mangel. Når det er et avvik fra kontrakten som utgjør en mangel, skal oppgjøret reduseres med 10 000 kroner, uavhengig av om utbedringskostnadene er høye eller lave. Dette innebærer blant annet at kjøper ikke kan rette krav mot selger hvis det koster mindre enn 10 000 kroner å utbedre mangelen.

Selv om utbedringskostnadene er høye, kan det likevel tenkes at feil ved boligen ikke utgjør mangler etter loven. Dette avhenger av hva som er avtalt mellom partene, og hva kjøper kan forvente basert på de momentene vi har nevnt over.

Nytt om tilstandsrapporter

Tidligere ble det ikke stilt noen konkrete krav til hva en tilstandsrapport skulle inneholde og hvordan den skulle se ut. Dette hadde som konsekvens at tilstandsrapportene varierte i innhold og kvalitet. I den nye forskriften til avhendingsloven stilles det en rekke krav for at en tilstandsrapport skal regnes som godkjent.

“Vi unner ingen å stå alene”

Retts skal være rett. For alle.



Boligkjøperforsikring tegnes hos eiendomsmegler senest ved kontraktsgjøring og gir rett til advokathjelp inntil 5 år etter overtakelse. Forsikringen betales som del av oppgjøret ved boligkjøpet. **PLUSS**-dekningen fornyes årlig ved faktura fra HELP.

Egenandel kr 4 000 påløper ved takst, tvist eller 10 timer advokatbistand, avhengig av hva som kommer først. Meglerforetaket mottar kr 4 200/4 600/5 000 i kostnadsgodtgjørelse, avhengig av boligtype, samt et tillegg på kr 1 000 ved salg av **PLUSS**.

Vi tar forbehold om pris- og vilkårsendringer. Hvis premien ikke er innbetalt ved overtakelse, vil avtalen bli kansellert. For fullstendig informasjon om dekning og vilkår, se help.no

Har du spørsmål? Kontakt HELP på help.no/minside, telefon 22 99 99 99 eller epost post@help.no

HELP
Retts skal være rett. For alle.

HELP
Retts skal være rett. For alle.



Forts. Viktige endringer i avhendingsloven

Opplysningene i tilstandsrapporten skal gis på en forbrukervennlig måte, og det er beskrevet hva takstmannen skal vurdere og hvordan noen av undersøkelsene skal gjennomføres.

Vi har tro på at kjøpere nå vil få bedre informasjon i forkant av salget og dermed et bedre beslutningsgrunnlag.

Kjøpers undersøkelsesplikt lovfestes

Avhendingsloven har også fått en regel om undersøkelsesplikt for kjøper. Regelen tydeliggjør at kjøperen skal anses å kjenne til forhold som er tydelig beskrevet i tilstandsrapporten eller annen relevant salgsdokumentasjon. Det fremgår av loven at kjøperen ikke kan klage på avvik hvis disse er tydelig beskrevet i salgsdokumentasjonen, uavhengig av om kjøperen faktisk har satt seg inn i denne.

Det er derfor svært viktig at kjøper setter seg godt inn i alle dokumenter og opplysninger som tilbys i forkant av kjøpet. Hvis det er noe du ikke forstår, anbefaler vi at du stiller spørsmål til selger og/eller eiendomsmegler. Dersom det er gitt motstridende opplysninger i salgsdokumentene, må du undersøke hvilke av opplysningene som er korrekte, og eventuelt ta forbehold dersom motstriden ikke avklares. Du kan ikke velge å holde deg til den opplysningen du liker best.

Arealavvik

Avhendingsloven har også fått en ny bestemmelse om arealavvik innendørs. Helt kort betyr endringen at eiendommen har en mangel hvis opplysningene om størrelse i salgsdokumentene ikke er riktig. Det er en forutsetning at avviket utgjør mer enn 2 % og minst én kvadratmeter, og at selgeren ikke godtgjør at opplysningene ikke har hatt betydning for kjøperen.

Viktig for kjøper å være klar over

Advokatene i HELP er fornøyde med regelendringer som bidrar til at kjøper får bedre informasjon. Dette kan redusere antall konflikter i etterkant av boligkjøpet.

Selv om selgers ansvar nå har blitt utvidet, er det ikke slik at alle feil er mangler etter avhendingsloven. Det er påregnelig med noen feil ved boligen på grunn av alder, slitasje, osv., og det som er opplyst ved salget, er naturligvis ikke mangler. Jo eldre boligen er, desto vanligere er det å avdekke feil. Det er svært viktig å lese salgsoppgaven nøye. Hvis det er gitt konkrete risikopplysninger om bestemte bygningsdeler, er det påregnelig å måtte utbedre disse og denne kostnaden må kjøper dekke selv.

Hvis du har boligkjøperforsikring hos HELP, vil våre advokater hjelpe deg med å vurdere om du kan rette et krav mot selger/selgers boligselgerforsikringselskap. Dersom det er sannsynlig at du vil nå frem med et krav, forfølger vi saken for deg til den er løst.

Forbrukerinformasjon om budgivning

Sist oppdatert med virkning fra 1. januar 2014, i forbindelse med ikrafttredelse av endringer i eiendomsmeglingsforskriften.

Informasjonen er utarbeidet av Forbrukerombudet, Forbrukerrådet, Den Norske Advokatforening ved Eiendomsmeglingsgruppen, Eiendomsmeglerforetakenes Forening og Norges Eiendomsmeglerforbund, på grunnlag av blant annet forskrift om eiendomsmegling § 6-3 og § 6-4.

Nedenfor gis en oversikt over de retningslinjer som forbrukermyndighetene og organisasjonene anbefaler benyttet ved budgivning på eiendommen. Avslutningsvis gis også en kort oversikt over de viktigste rettsreglene tilknyttet budgivning.

Før det legges inn bud på eiendommen oppfordres budgiver til å sette seg inn i all relevant informasjon om eiendommen, herunder eventuell salgsoppgave og teknisk rapport med vedlegg.

Gjennomføring av budgivning

1. På forespørsel vil megler opplyse om aktuelle bud på eiendommen, herunder om relevante forbehold.
2. Alle bud skal inngis skriftlig til megler, som formidler disse videre til oppdragsgiver. Kravet til skriftlighet gjelder også budforhøyelser og motbud, aksept eller avslag fra selger. Før formidling av bud til oppdragsgiver skal megler innhente gyldig legitimasjon og signatur fra budgiver. Kravet til legitimasjon og signatur er oppfylt for budgivere som benytter e-signatur, eksempelvis BankID eller MinID. Med skriftlige bud menes også elektroniske meldinger som e-post og SMS når informasjonen i disse er tilgjengelig også for ettertiden.
3. Et bud bør inneholde eiendommens adresse (eventuelt gnr/bnr), kjøpesum, budgivers kontaktinformasjon, finansieringsplan, akseptfrist, overtakelsesdato og eventuelle forbehold som for eksempel usikker finansiering, salg av nåværende bolig ol. Normalt vil ikke et bud med forbehold bli akseptert før forbeholdet er avklart. Konferer gjerne med megler før bud avgis.
4. Megler skal legge til rette for en forsvarlig avvikling av budrunden. I forbrukerforhold (dvs. der oppdragsgiver er forbruker) skal megleren ikke formidle bud med kortere akseptfrist enn kl. 12.00 første virkedag etter siste annonserte visning. Etter denne fristen bør budgivere ikke sette en kortere akseptfrist enn at megler har mulighet til, så langt det er nødvendig, å orientere oppdragsgiver, budgivere og øvrige interessenter om bud og forbehold. Det bør ikke gis bud som diskriminerer eller utelukker andre budgivere. Dersom bud inngis med en frist som åpenbart er for kort til at megleren kan avvikle budrunden på en forsvarlig måte som sikrer oppdragsgiver og interessenter et tilstrekkelig grunnlag for sine handlingsvalg, vil megler fraråde budgiver å stille slik frist.
5. Megleren vil uoppfordret gi sin vurdering av det enkelte bud overfor oppdragsgiveren, når budet er gitt innenfor fristene i punkt 4.
6. Megleren skal så langt det er nødvendig og mulig holde budgiverne skriftlig orientert om nye og høyere bud og eventuelle forbehold. Megler skal så snart som mulig bekrefte skriftlig overfor budgivere at budene deres er mottatt.
7. Etter at handel har kommet i stand, eller dersom en budrunde avsluttes uten at handel er kommet i stand, kan en budgiver kreve kopi av budjournalen i anonymisert form.
8. Kopi av budjournal skal gis til kjøper og selger uten ugrunnet opphold etter at handel er kommet i stand. Dersom det er viktig for budgiver å bevare sin anonymitet, bør budet fremmes gjennom fullmektig.

Viktige avtalerettslige forhold

1. Det eksisterer ingen angrerett ved salg/kjøp av fast eiendom.
2. Når et bud er innsendt til megler og han har formidlet innholdet i budet til selger (slik at selger har fått kunnskap om budet), kan budet ikke kalles tilbake. Budet er da bindende for budgiver frem til akseptfristens utløp, med mindre budet før denne tid avslås av selger eller budgiver får melding om at eiendommen er solgt til en annen (man bør derfor ikke gi bud på flere eiendommer samtidig dersom man ikke ønsker å kjøpe flere enn en eiendom).
3. Selger står fritt til å forkaste eller akseptere ethvert bud, og er for eksempel ikke forpliktet til å akseptere høyeste bud.
4. Når en aksept av et bud har kommet frem til budgiver innen akseptfristens utløp er det inngått en bindende avtale.
5. Husk at også et eventuelt bud fra selger til kjøper (såkalte "motbud"), avtalerettslig er et bindende tilbud som medfører at det foreligger en avtale om salg av eiendommen dersom budet i rett tid aksepteres av kjøper.

For eiendommen:

Adresse: Stasjonsveien 36
1746 SKJEBERGMeglerforetak: Aktiv Fredrikstad og Hvaler
Saksbehandler: Eirik Rotegård Rønning

Oppdragsnummer: 1111240034

Telefon: 907 13 404
E-post: eirik.rotegard.ronning@aktiv.no

Undertegnede gir herved følgende bud på ovennevnte eiendom:

Kjøpesum: Kr. _____

Beløp med bokstaver: Kr. _____

+ omkostningert iht. opplysninger i salgsoppgaven

Dette budet er bindende for undertegnede frem til og med den: _____ Kl. _____

Dersom annet ikke er angitt gjelder budet til kl. 15.00 første virkedag etter siste annonserte visning. I forbrukerforhold vil bud med kortere akseptfrist enn til kl. 12.00 første virkedag etter siste annonserte visning ikke bli videreformidlet til selger.

Eventuelle forbehold: _____

Undertegnede er kjent med at selger står fritt til å godta eller forkaste ethvert bud. Likeledes er undertegnede klar over at budet er bindende for budgiver når det er kommet til selgers kunnskap. Handelen er juridisk bindende for begge parter dersom budet aksepteres innen akseptfristen. Undertegnede er kjent med at budjournalen vil bli forelagt kjøper og selger når handel er sluttet.

Ønsket overtakelsesdato: _____

Budet baseres på opplysninger og salgsvilkår som fremkommer av salgsoppgave datert: 24.01.2025

Kjøpet vil bli finansiert slik:

Låneinstitusjon: _____ Referanse og tlf nr.: _____

Lånt kapital: _____ Kr.: _____

Egenkapital: _____ Kr.: _____

Totalt: _____ Kr.: _____

Egenkapital består av: Salg av nåværende bolig eller fast eiendom Disponibelt kontantbeløp (bankinnskudd)Jeg gir bud som: Forbruker Ledd i næringsvirksomhet / juridisk person (selskap)Jeg samtykker til bruk av elektronisk kommunikasjon: Ja Nei

Navn: _____

Navn: _____

Fødselsnr. (11 siffer): _____

Fødselsnr. (11 siffer): _____

Adresse: _____

Adresse: _____

Postnr.: _____ Sted: _____

Postnr.: _____ Sted: _____

Tlf.: _____ E-post: _____

Tlf.: _____ E-post: _____

Dato.: _____ Sign: _____

Dato.: _____ Sign: _____

Kopi av legitimasjon

Kopi av legitimasjon