



aktiv.

Holtegrenda 12, 1765 HALDEN

**Halden - Fritidseiendom i  
naturskjønne omgivelser, solrikt  
og usjenert med bilvei frem.**



Daglig leder - Eiendomsmegler MNEF

## Tone Johnsrud

**Mobil** 907 75 346

**E-post** tone.johnsrud@aktiv.no

### Aktiv Mysen og Rakkestad

Storgata 2, 1850 MYSEN. TLF. 69 89 91 57

## Nøkkelinformasjon

**Prisant.:** Kr 950 000,-  
**Omkostn.:** Kr 25 100,-  
**Total ink omk.:** Kr 975 100,-  
**Årlig festeavgift:** Kr 1 744,-  
**Selger:** Jorunn Lunde Johansen

**Salgsobjekt:** Fritidseiendom  
**Eierform:** Eiet  
**Byggeår:** 1982  
**BRA-i/BRA Total** 48/48 kvm  
**Soverom:** 3  
**Antall rom:** 4  
**Gnr./bnr.** Gnr. 202, bnr. 2  
**Oppdragsnr.:** 1113250032

# Fritidseiendom i naturskjønne omgivelser, solrikt og usjenert med bilvei frem.

Vi har gleden av å presentere denne koselige hytta på Holtegrenda v/ Iddefjorden .

Innhold:

1. etg.: Toalettrom, gang, 3 soverom, Soverom, kjøkken, stue med koselig peis, "vaskerom".

Solrik terrasse på 26 m<sup>2</sup>, vendt mot vest, med tilgang fra hytte og hage.

Beliggenhet:

Hytta ligger i naturskjønne omgivelser, solrikt og skjermet på Sannerød, ca. 15 minutters kjøring syd for Halden by. Hytta ligger i skogs- og turterreng, i et område med spredt hytte bebyggelse. Det er gangavstand til Iddefjorden med bademuligheter med svaberg og sandstrand.



# Innhold

Nøkkelinformasjon .....	2
Om eiendommen .....	4
Tilstandsrapport .....	31
Egenerklæring .....	55
Budskjema .....	131

# Om eiendommen

## Om boligen

### Areal

BRA - i: 48 m<sup>2</sup>

BRA totalt: 48 m<sup>2</sup>

TBA: 26 m<sup>2</sup>

### Bruksareal fordelt på etasje

1. etasje

BRA-i: 48 m<sup>2</sup>

### TBA fordelt på etasje

1. etasje

26 m<sup>2</sup>

### Tomtetype

Festet

### Tomtebeskrivelse

Festet tomt. Punktfeste. Dels kupert og flat tomt. Eiendommen er hovedsakelig naturtomt med lyng, trær og fjell i dagen. Parkering på eiendommen.

### Årlig festeavgift

Kr 1 744

### Festetid

80 år.

### Regulering av festeavgift

Neste avtalt regulering 2028.

### Festekontrakt datert

18.10.1981.

### **Beliggenhet**

Hytta ligger i naturskjønne omgivelser, solrikt og skjermet på Sannerød, ca. 15 minutters kjøring syd for Halden by. Hytta ligger i skogs- og turterreng, i et område med spredt hytte bebyggelse. Det er gangavstand til Iddefjorden med bademuligheter med svaberg og sandstrand. Meget barnevennlig, tett på skogen og flott natur.

### **Adkomst**

Det vil bli satt opp visningsskilt under visning.

### **Type takst**

Tilstandsrapport

### **Byggemåte**

Hytte med 1 etasje. Bygningen ble oppført i 1982. Pilarer i lettklinkerblokker. Yttervegger har bindingsverkskonstruksjon fra byggeåret. Fasade/kledning har stående bordkledning. Takkonstruksjon i tre, type saltak. Taktekkingen er av pappshingel. Taket er besiktiget fra takfot i stige. Taktekkingen er fra 2008. Vinduer har rammer og karmen av tre. Vindusglass har 2-lags isoler-/energiglass fra byggeåret.

### **Verditakst**

Kr 950 000

### **Innhold**

1. etg.: Toalettrom, gang, 3 soverom, Soverom, kjøkken, stue, "vaskerom".  
Veranda på 26 m<sup>2</sup>, vendt mot vest, med tilgang fra hytte og hage.

### **Standard**

UTVENDIG

Taktekking:

Taktekkingen er av pappshingel. Taket er besiktiget fra takfot i stige. Taktekkingen er fra 2008. Punktet må sees i sammenheng med Takkonstruksjon/Loft

TG 2:

Påvist stedvis ufagmessige utførelser av takshingel. Overganger og skjøter har begynt å slippe fra underlaget. Det er også påvist noe mose på tekkingen.

Konsekvens/tiltak:

Tekkingen bør følges opp med jevnlig inspeksjoner for å avdekke eventuelle lekkasjer. Utskifting kan bli nødvendig på sikt for å opprettholde tett og funksjonelt tak.

Nedløp og beslag:

Takrenner, nedløp og beslag er av overflatebehandlet plast. Pipe er beslått med blikk over taket.

TG 3:

Utvendige beslag har utettheter. Påvist og målt forhøyede fuktverdier i himling i toalettrom, som kan relateres til utteheter i utvendig tetting rundt rør.

Konsekvens/tiltak:

Tetting rundt utvendige rør må kontrolleres og utbedres om avviket skal lukkes, ytterligere fuktskader samt mugg/sopp og råte som konsekvens.

Veggkonstruksjon:

Veggene har bindingsverkskonstruksjon fra byggeåret. Fasade/kledning har stående bordkledning. Panelen på sydveggen ble kledd om i 2008.

TG 3:

Det er påvist betydelige råteskader i bordkledningen. Det ble foretatt stikktakninger etter råte/dårlig kledning ved hjelp av en syl, påvist råte i flere bord, spesielt på østveggen. På steder hvor det er registrert råte i kledningsbord, er det å forvente at veggkonstruksjon kan ha tatt skade. Ellers er det generelt med værslitte bord.

Konsekvens/tiltak:

Råteskadet trekledning må skiftes ut. Råteskadet trekledning må skiftes ut for å forhindre videre skadeutvikling. Fuktskader som konsekvens. Kledningen viser værslitasje og tørkesprekker, men det er ikke påvist råte. Uten vedlikehold/utbedring kan det oppstå skader og redusert levetid på treverket.

Takkonstruksjon/Loft:

Takonstruksjon i tre, type saltak.

Punktet må sees i sammenheng med Taktekking

TG 3:

Det er begrenset/dårlig ventilering av takkonstruksjonen. Det er registrert symptom på fuktskader i konstruksjonen. Begrenset med lufting av takkonstruksjonen. God og kontinuerlig lufting er viktig, slik at risiko for skader reduseres. Skjolder i himling i vaskerom, som kan relateres til kondensering. Ellers påvist generelt høye fuktverdier i gjennomføring i taket på toalettrom, som kan relateres til utettheter i tetting/beslag utvendig.

Konsekvens/tiltak:

Det må gjennomføres ytterligere undersøkelser. Luftingen må utbedres for å lukke avviket, men det er sjelden økonomisk rasjonelt som et enkeltstående tiltak, og bør sees i sammenheng med omlegging av tak utvendig, det er dog en økt risiko for kondens og fuktskader. Gjennomføring i taket på toalettrom må undersøkes nærmere, fuktskader i konstruksjon kan ikke utelukkes.

Vinduer:

Vinduer har rammer og karmen av tre. Vindusglass har 2-lags isoler-/energiglass fra byggeåret.

TG 3:

Det er påvist noen glassruter som er punktert eller sprukne. Det er påvist vinduer med fukt/råteskader. Karmene i vinduer er slitte og det er sprekker i treverket.

Påvist noen vinduer med punktert glass. Årsaken til punkterte glass er som regel at det

er kommet en brist i tetningsmassen mellom karm og rute. Vinduenes karm har synlige sprekker samt ett vindu med råteskader, som kan svekke funksjon og tetthet over tid, forårsaket av aldring, fukt samt manglende vedlikehold.

Konsekvens/tiltak:

Det må påregnes noe vedlikehold og at enkelte vinduer må skiftes ut. Vinduer med punkterte/sprukne glass må påregnes skiftes ut, enten hele vinduet eller kun selve glassene. Slitte vinduskarmen med sprekker og råteskader bør repareres/vedlikeholdes eller skiftes ut for å sikre tetthet og forhindre fuktskader. Uten tiltak kan skadene forverres og svekke vinduets funksjon.

Dører

Ytterdør i tre, fra byggeåret.

TG 2:

Det er påvist dører som er vanskelig å åpne eller lukke. Ytterdør subber i karm/terskel og kan oppleves som vanskelig å åpne/lukke.

Konsekvens/tiltak:

Ytterdøra må justeres om avviket skal lukkes.

Balkonger, terrasser og rom under balkonger:

Veranda på 26 m<sup>2</sup>, vendt mot vest, med tilgang fra hytte og hage. Av materialer er det benyttet trykkimpregnerte gulvbord, og det er brukt malt trevirke på rekkverket.

TG 2:

Rekkverket er for lavt i forhold til dagens krav til rekkverkshøyder. Rekkverkshøyden er målt til under 1 meter, noe som ikke oppfyller dagens krav til rekkverkshøyde. Likevel er rekkverket i samsvar med de byggetekniske forskriftene som var gjeldende på oppføringstidspunktet. Tilstandsgraden (TG) er satt på bakgrunn av standardens krav til høyde på rekkverk.

Konsekvens/tiltak:

Det er ikke krav om utbedring av rekkverkshøyde opp til dagens forskriftskrav.

Rekkverkets høyde kan beholdes som den er, siden den oppfyller kravene fra oppføringstidspunktet. Dersom høyere sikkerhet ønskes, kan rekkverket forhøyes til dagens standard.

INNVENDIG

Overflater

1. etasje:

Gulv: Tregulv, belegget på "vaskrom".

Vegger: Panel.

Himlinger: Panel.

TG 2:

Overflater fremstår i all hovedsak i en normal stand og forfatning, alder tatt i betraktning. Påvist noe skjolder i himling i vaskerommet samt rundt rør til toalett. Skjolder i himling i vaskerom, kan relateres til kondensering og skjolder rundt rør kan

realteres til lekkasje.

Konsekvens/tiltak:

Det må gjøres ytterligere undersøkelser. Utbedringer må påregnes.

Etasjeskille/gulv mot grunn:

Etasjeskiller er av trebjelkelag.

TG 2:

Det er målt høydeforskjell på mellom 15-30 mm gjennom hele rommet. Tilstandsgrad 2 gis med bakgrunn i standardens krav til godkjente måleavvik. Målt høydeforskjell på mellom 10 - 20 mm innenfor en lengde på 2 meter. Tilstandsgrad 2 gis med bakgrunn i standardens krav til godkjente måleavvik.

Det ble foretatt kontroll på planhetsavvik ved hjelp av en punktlaser, målt ca. 16 mm avvik i stue, lokalt ble det målt 12 mm over 2 meter i gangen. Ellers målt mellom 6-9 mm avvik.

Konsekvens/tiltak:

For å få tilstandsgrad 0 eller 1 må høydeforskjeller rettes opp. Det vil imidlertid sjelden være økonomisk rasjonelt som et enkeltstående tiltak i en bolig som dette. Dersom boligen en gang skal renoveres, kan man vurdere slike tiltak.

Pipe og ildsted:

Boligen har elementpipe.

Åpen peis og vedovn i stue.

TG 2:

Mer enn halvparten av forventet brukstid er passert på pipe. Ettersom mer enn halvparten av forventet brukstid for pipen er passert, kan det være økt risiko for slitasje og funksjonssvikt i tiden fremover.

Konsekvens/tiltak:

Tidspunkt for piperehabilitering nærmer seg.

Kryperom:

Bygningen har kryperom under trebjelkelag og stubbegulv. Det er ikke adkomst til deler av kryperommet, og inspeksjon er ikke gjennomført grunnet lav krypehøyde. Kryperom regnes som en risikokonstruksjon utsatt for fukt- og råteskader i bunnsvill, trebjelkelag og tilstøtende konstruksjoner, på grunn av fuktighet fra grunn og kondensering ved temperaturforskjeller. Selv om det ikke er avdekket tegn på skader i tilgjengelige områder, kan det ikke utelukkes skader i utilgjengelige deler.

TG 3:

Det er stedvis påvist fuktnivå som tilsier at konstruksjonen kan ha fuktskader.

Organiske materialer lagret i krypkjeller er råteskadet. Påvist misfarging på plater i krypkjeller, det ble også målt høyt fuktinnhold i trevirke. Det blir liggende igjen en god del vann under hytta, spesielt mot ender. Påvist mye råteskader i materialer under hytta.

Plater under hytta har stedvis falt noe ned, og det er åpent inn i bjelkelaget.

Konsekvens/tiltak:



Alt av organiske materialer må fjernes. Overvåk konstruksjonen jevnlig. Avviket kan medføre behov for tiltak, men bør observeres over tid. Vindtetting mot bjelkelaget bør etableres tilstrekkelig, om ikke vil dette redusere isoleringsevnen, og det er høyere risiko for kondensering/fuktskader i områdene. Ellers er det åpent inn i bjelkelaget, for skadedyr o.l. Råteskadete materialer under hytta må fjernes for å forhindre videre skadeutvikling. Drenering og fuktsikring bør forbedres for å redusere vannansamling og hindre ytterligere skader. Uten tiltak kan skadene forverres, noe som kan svekke konstruksjonen og medføre økte reparasjonskostnader. Jevnlig overvåking anbefales for å fange opp eventuelle endringer i fuktbelastningen.

Innvendige dører:

Innvendige dører i tre.

TG 2:

Ved funksjonstesting, ble det påvist at dører subber mot karm eller terskel, noe som skyldes monteringsavvik.

Konsekvens/tiltak:

Avviket krever ingen tiltak nå, men kan over tid føre til økt slitasje på dør og karm.

Justering kan bli nødvendig dersom funksjonen forverres.

KJØKKEN

Overflater og innredning:

Kjøkken med delvis åpen løsning mot stue. Innredningen er fra byggeåret, og har slette fronter og laminerte benkeplater. Kjøkkenvasken i rustfritt stål, er nedsenket i benkeplaten.

Toalettrom:

Innredet med naturlig toalett samt servant. Naturlig ventilering av rommet.

TG 2:

Toalettrom har kun naturlig avtrekk fra rommet, NS 3600 krever mekanisk avtrekk for å kunne gi TG 0/1. Toalettrom mangler tilluftsventilering, f.eks. spalte/ventil ved dør.

Konsekvens/tiltak:

Mekanisk avtrekk bør etableres på toalettrom. Det bør etableres tilfredsstillende tilluft til toalettrom, f.eks. luftespalte ved dør e.l.

TEKNISKE INSTALLASJONER

Avløpsrør:

Det er avløpsrør av plast, og sluk fra byggeåret.

TG 2:

Mer enn halvparten av forventet brukstid er passert på innvendige avløpsledninger.

Konsekvens/tiltak:

I forbindelse med oppgradering av våtrom vil det være naturlig med utskiftning av rør.

Elektrisk anlegg:

Sikringssskap med automatiske sikringer, hovedsikringer er manuelle skrusikringer.

TG 2: Grunnet alder.

Konsekvens/tiltak:

På bakgrunn av alderen på det elektriske anlegget anbefales det å gjennomføre en utvidet el-kontroll. Dette vil bidra til å avdekke eventuelle skjulte feil eller mangler, sikre at anlegget er i forskriftsmessig stand, og redusere risikoen for feil som kan påvirke sikkerheten.

#### TOMTEFORHOLD

Fuktsikring og drenering:

Ingen synlig drenering.

TG 2:

Ingen synlig drenering rundt hytta.

Konsekvens/tiltak:

Det bør gjøres tiltak for å lede overfaltevann/takvann bort fra hytta, slik at vann ikke blir liggende igjen i terreng rundt/under hytta.

Terrengforhold:

Dels kupert og flat tomt.

TG 2:

Terrenget har stedvis ikke fall fra hytta, dette kan føre til unødig fuktbelastning mot kryperom under hytta.

Konsekvens/tiltak:

Justering av terreng rundt hytta anbefales for å sikre avrenning bort fra kryperommet. Uten tiltak vil vann samle seg under bygningen, noe som øker risikoen for uktskader.

Utvendige vann- og avløpsledninger:

Det er ikke innlagt avløp. Avløp fra hytta til terreng. Ikke innlagt vann, sisternetank fra takvann utvendig.

TG 2:

Ikke godkjent eller byggemeldt avløpsordning i hytta. Ikke godkjent med utslipp av gråvann til terreng pr. i dag.

Konsekvens/tiltak:

Det må etableres godkjent avløpsordning for å lukke avviket (gråvannsanlegg).

Eventuelt må avløpsrør avsluttes inne i hytta, og fraktes ut av hytta.

#### **Innbo og løsøre**

Bransjens liste over løsøre og tilbehør legges til grunn for salget dersom ikke annet fremkommer av salgsoppgaven. Listen følger vedlagt salgsoppgaven. Det er full avtalefrihet om hva som skal følge med bolig og fritidsbolig ved salg. Hvis hvitevarer og/eller annet teknisk utstyr medfølger, gis det ingen garantier i forhold til tilstand, funksjonalitet og levetid på disse.

**Hvitevarer**

Kun hvitevarer som er spesifikt angitt i salgsoppgaven, følger med. Dette gjelder uavhengig av om hvitevaren(e) eventuelt kan anses som integrerte.

**Parkering**

På egen eiendom.

**Radonmåling**

Radon TG 2:

Det er ikke utført radonmålinger i bygget, og bygget er heller ikke oppført med radonsperre, da dette ikke var et krav ved oppføringstidspunktet.

Konsekvens/tiltak

Det bør gjennomføres radonmålinger

## Energi

**Oppvarming**

Åpen peis og vedovn i stue.

Innlagt strøm.

**Energikarakter**

Ikke angitt

**Energifarge**

Ikke angitt

## Økonomi

**Tot prisant. ekskl. omk.**

Kr 950 000

**Kommunale avgifter**

Kr 2 682

**Info kommunale avgifter**

Kommunale gebyrer fakturert på eiendommen i 2024

Kommunale gebyrer er en kombinasjon av forskudd, abonnement og enkeltgebyrer fakturert etter levert tjeneste. Vi kjenner ikke

samlet gebyr for en eiendom for et år før året er omme. Denne rapporten

sammenstiller dette for fjoråret, med summer fordelt per

fagområde. Tjenestene vil normalt ha en prisøkning hvert år, samt at forbruk på ulike tjenester kan variere fra år til år.

Gebyr Fakturert beløp i 2024  
Feiing 489,33 kr  
Renovasjon 2 192,72 kr  
Sum 2 682,05 kr

#### **Info formuesverdi**

Formue verdi kr. 259 468,- år 2023.

#### **Tilbud lånefinansiering**

Aktiv Eiendomsmegling samarbeider med sparebankene i Eika Alliansen om formidling av finansielle tjenester. Ta gjerne kontakt med megler for formidling av et uforpliktende tilbud om finansiering. Meglerforetaket kan motta provisjon ved formidling av finansielle tjenester.

## Offentlige forhold

#### **Eiendommens betegnelse**

Gårdsnummer 202, bruksnummer 2, festenummer 3 i Halden kommune.

#### **Tinglyste heftelser og rettigheter**

På eiendommen er det tinglyst følgende heftelser og rettigheter som følger eiendommens matrikkel ved overskjøting til ny hjemmelshaver:

3101/202/2/3:

12.11.1981 - Dokumentnr: 5021 - Urådighet

Gjelder feste

FESTERETTEN KAN IKKE OVERDRAS / FRAMLIEES

UTEN SAMTYKKE FRA GRUNNEIER

12.11.1981 - Dokumentnr: 5021 - Festekontrakt - vilkår

Gjelder feste

Festetid: 80 år

ÅRLIG AVGIFT NOK 500

PANT FOR FORFALT FESTEAVGIFT

BEST. OM GARASJE / PARK. PL.

BESTEMMELSER OM REGULERING AV LEIEN

BESTEMMELSE OM BEBYGGELSE

Gjelder denne registerenheten med flere

01.01.2020 - Dokumentnr: 366662 - Omnummerering ved kommuneendring

Tidligere: Knr:0101 Gnr:202 Bnr:2

Gjelder denne registerenheten med flere

01.01.2024 - Dokumentnr: 724291 - Omnummerering ved kommuneendring

Tidligere: Knr:3001 Gnr:202 Bnr:2

Gjelder denne registerenheten med flere

### **Ferdigattest/brukstillatelse**

Det er utstedt ferdigattest på eiendommen.

### **Vei, vann og avløp**

Vei: Privat. Tinglyst vei rett i festekontrakten.

Ikke vann og avløp.

### **Regulerings og arealplaner**

For denne eiendommen er det ikke reguleringsplan, når det ikke er reguleringsplan så er det kommuneplan eller sentrumsplan med bestemmelser som gjelder for denne eiendommen.

Kommuneplaner:

Besøk kommunens hjemmeside for mer informasjon.

Id G-KPLAN

Navn Kommuneplanens arealdel 2023-2035.

Plantype Kommuneplanens arealdel

Status Endelig vedtatt arealplan

Ikrafttredelse 16.02.2023

Bestemmelser - <https://www.arealplaner.no/3101/dokumenter/2169/>

Planbestemmelser kommuneplanens arealdel Halden 16.02.2023. KS 7.12.23.pdf

Delarealer Delareal 90 m.

Arealbruk Fritidsbebyggelse,Nåværende OmrådenavnBFR32 Delareal 90 m

KPAngittHensyn Bevaring kulturmiljø KPHensynsonenavnH570.

Reguleringsplan følger vedlagt i prospektet.

### **Adgang til utleie**

Det er ikke kjent at det foreligger offentligrettslige regler som er til hinder for at hele eiendommen leies ut.

### **Legalpant**

Kommunen har legalpant i eiendommen for forfalte krav på eiendomsskatt og kommunale avgifter/gebyrer.

### **Kommentar konsesjon**

Erverv av eiendommen er konsesjonsfritt.

#### **Kommentar odelsrett**

Det er ikke odel på eiendommen.

## Kontraktsgrunnlag

### **Salgs- og betalingsvilkår**

Eiendommen skal overleveres til kjøper i tråd med det som er avtalt. Det er viktig at kjøper setter seg grundig inn i alle salgsdokumentene, herunder salgsoppgave, tilstandsrapport og selgers egenerklæring. Kjøper anses kjent med forhold som er tydelig beskrevet i salgsdokumentene. Forhold som er beskrevet i salgsdokumentene kan ikke påberopes som mangler. Dette gjelder uavhengig av om kjøper har lest dokumentene. Alle interessenter oppfordres til å undersøke eiendommen nøye, gjerne sammen med fagkyndig, før bud inngis. Kjøper som velger å kjøpe usett, kan som hovedregel ikke gjøre gjeldende som mangel noe kjøper burde blitt kjent med ved undersøkelse av eiendommen, eller som er tydelig beskrevet i salgsdokumentene. Hvis noe trenger avklaring, anbefaler vi at kjøper rådfører seg med eiendomsmegler eller en fagkyndig før det legges inn bud.

Kjøper har krav på at eiendommen er i henhold til avtalen. Hvis det ikke er avtalt noe særskilt, kan eiendommen ha en mangel dersom den ikke er slik kjøper må kunne forvente ut ifra blant annet boligens alder, type og synlige tilstand. Det samme gjelder hvis det er holdt tilbake eller gitt uriktige opplysninger om eiendommen som ikke er rettet i tide på en tydelig måte, og man må gå ut fra at opplysningen har virket inn på avtalen. En bolig som har blitt brukt i en viss tid, har vanligvis blitt utsatt for slitasje, og skader kan ha oppstått. Slik bruksslitasje må kjøper regne med, og det kan avdekkes enkelte forhold etter overtakelse som gjør utbedringer nødvendig. Normal slitasje og skader som trenger utbedring, er innenfor hva kjøper må forvente, og vil ikke utgjøre en mangel.

Boligen kan også ha en mangel hvis opplyst areal avviker fra faktisk størrelse. Avviket må være minst 2 prosent, og minst 1 kvadratmeter. Det er likevel ikke en mangel dersom selger godtgjør at kjøperen ikke la vekt på opplysningen, jf. avhendingsloven § 3-3 (2).

Ved beregning av et eventuelt prisavslag eller erstatning, må kjøper selv dekke tap/kostnader opp til et beløp på kr 10 000 (egenandel). Egenandel kommer først på tale når det er konstatert mangel ved eiendommen.

Hvis kjøper ikke er forbruker, selges eiendommen "som den er", og selgers ansvar er da begrenset, jf. avhl. § 3-9, første ledd 2. pkt. Avhl. § 3-3 (2) fravikes, og hvorvidt et innendørs arealavvik karakteriseres som en mangel vurderes etter avhl. § 3-8.

Informasjon om kjøpers undersøkelsesplikt, herunder oppfordringen om å undersøke eiendommen nøye, gjelder også for kjøpere som ikke anses som forbrukere. Med

forbrukerkjøp menes kjøp av eiendom når kjøperen er en fysisk person som ikke hovedsakelig handler som ledd i næringsvirksomhet.

### **Overtakelse**

Overtakelse etter nærmere avtale med selger.

Dersom annet ikke avtales, sendes skjøte/hjemmelsdokument for tinglysing i etterkant av overtakelse.

### **Budgivning**

Budgivning i forbrukerforhold

Budgivere oppfordres til å legge inn bud elektronisk. Dette gjøres på eiendommens hjemmeside på aktiv.no, ved å bruke «Gi bud»-knappen. Ved elektronisk budgivning, samtykker budgiver til elektronisk kommunikasjon. Eiendomsmegler skal legge til rette for en forsvarlig avvikling av budrunden og kan ikke videreformidle bud med en kortere akseptfrist enn kl. 12.00 første virkedag etter siste annonserte visning. Etter klokken 11:30 anbefaler vi akseptfrist på minimum 30 minutter. Bud bør legges inn i god tid før konkurrerende buds akseptfrist utløper. For øvrig henvises til forbrukerinformasjon om budgivning i salgsoppgaven. Oppdragsgiver er oppfordret til å ikke ta imot bud direkte fra budgiver, men å henvise budgiver videre til megler. Som kjøper vil du få forelagt kopi av budjournal. Alle bud vil bli gjort kjent for kjøper og selger i handelen. Øvrige budgivere kan be om å få en kopi av budjournal i anonymisert form.

Budgivning utenfor forbrukerforhold

Budgivere oppfordres til å legge inn bud elektronisk. Dette gjøres på eiendommens hjemmeside på aktiv.no, ved å bruke «Gi bud»-knappen. Ved elektronisk budgivning, samtykker budgiver til elektronisk kommunikasjon. Det anbefales at hvert bud har en akseptfrist som muliggjør en forsvarlig avvikling av budrunden. Vi anbefaler minimum 30 minutter akseptfrist. Oppdragsgiver er oppfordret til å ikke ta imot bud direkte fra budgiver, men å henvise budgiver videre til megler.

Opplysningene i salgsoppgaven er godkjent av selger. Alle interessenter oppfordres imidlertid til grundig besiktigelse av eiendommen, gjerne sammen med fagmann før bud inngis.

Etter aksept av bud, vil eiendommens salgssum bli meddelt de som ev. måtte etterspørre denne. Eiendommens salgssum vil bli offentlig tilgjengelig ved overføring av hjemmel.

### **Omkostninger kjøpers beskrivelse**

950 000 (Prisantydning)

---

#### Omkostninger

23 750 (Dokumentavgift)

260 (Panteattest kjøper)

545 (Tinglysningsgebyr pantedokument)

545 (Tinglysningsgebyr skjøte)

15 900 (Boligkjøperforsikring – fem års varighet (valgfritt))

2 800 (Boligkjøperforsikring Help Pluss - ett års varighet (valgfritt))

---

25 100 (Omkostninger totalt)

41 000 (med Boligkjøperforsikring - fem års varighet)

43 800 (med Boligkjøperforsikring inkludert ett år med Help Pluss)

---

975 100 (Totalpris. inkl. omkostninger)

991 000 (Totalpris. inkl. omkostninger (med Boligkjøperforsikring - fem års varighet))

993 800 (Totalpris. inkl. omkostninger (med Boligkjøperforsikring inkludert ett år med Help Pluss))

---

Regnestykket forutsetter at det kun tinglyses ett pantedokument og at eiendommen selges til prisantydning. Det tas forbehold om endringer i offentlige avgifter/gebyrer.

#### **Omkostninger kjøpers beløp**

Kr 25 100

#### **Betalingsbetingelser**

Med mindre annet er avtalt forutsettes det at kjøpesum inkludert omkostninger er innbetalt og disponibelt på meglerforetakets klientkonto innen overtakelse.

Kjøpesummen skal innbetales fra norsk finansinstitusjon og/eller fra kjøpers egen konto i norsk finansinstitusjon.

#### **Hvitvaskingsreglene**

Megler har plikt til å gjennomføre kundetiltak. Hvis kjøper ikke bidrar til at megler får gjennomført kundetiltak og dette fører til at transaksjonen ikke kan gjennomføres eller blir forsinket, misligholder kjøper avtalen. Etter 30 dager er misligholdet vesentlig. Dette gir selger rett til å heve og gjennomføre deknings salg for kjøpers regning.

#### **Personopplysningsloven**

Personopplysninger blir behandlet i samsvar med personopplysningsloven.

#### **Boligselgerforsikring**

Selger har tegnet boligselgerforsikring som dekker selgers ansvar etter avhendingsloven begrenset oppad til MNOK 14. I den forbindelse har selger utarbeidet en egenerklæring som kjøper bør gjøre seg kjent med før budgivning.



**Boligkjøperforsikring**

Vedlagt i salgsoppgaven følger informasjon om Boligkjøperforsikring og Boligkjøperforsikring Pluss fra HELP Forsikring AS. Boligkjøperforsikring er en rettshjelpsforsikring som gir trygghet og profesjonell juridisk hjelp dersom det oppdages uventede feil eller mangler ved boligen de neste fem årene. Boligkjøperforsikring Pluss har samme dekning som boligkjøperforsikring, med tillegg av fullverdig advokathjelp på viktige rettsområder i privatlivet. Boligkjøperforsikring Pluss betales årlig. Les mer om begge forsikringene i vedlagte materiell eller på help.no. Det gjøres oppmerksom på at boligkjøperforsikring kun kan tegnes av forbruker. Meglerforetaket mottar kr 4 900/5 100/5 800 i kostnadsgodtgjørelse, avhengig av boligtype, samt et tillegg på kr 1 000 ved salg av Boligkjøperforsikring Pluss.

**Meglernes vederlag**

Det er avtalt fastpris stor kr . 50.000 ,- for gjennomføring av salgsoppdraget. I tillegg er det avtalt at oppdragsgiver skal dekke tilretteleggingsgebyr kr. 14.900 ,- oppgjørshonorar kr . 5.900,- , Markedspakke kr. 21.000.- og visninger kr.2.500 , -. Meglerforetaket har krav på å få dekket avtalte utlegg i henhold til oppdragsavtale totalt kr ,- . Utleggene omfatter... Dersom handel ikke kommer i stand eller oppdraget sies opp, har megler krav på å få dekket vederlag stort kr ,- per time for utført arbeid, oppad begrenset til kr ,- , samt øvrige avtalte vederlag og utlegg. Alle beløp er inkl. mva.

**Oppdragsansvarlig**

Tone Johnsrud  
Daglig leder - Eiendomsmegler MNEF  
tone.johnsrud@aktiv.no  
Tlf: 907 75 346

Aktiv Mysen og Rakkestad Eiendomsmegling AS, Storgata 2  
1850 MYSEN  
Tlf: 698 99 157

**Salgsoppgavedato**

20.03.2025











1. Etasje























# Vedlegg

# Tilstandsrapport

 Fritidsbolig  
 Holtegrenda 12, 1765 HALDEN  
 HALDEN kommune  
 # gnr. 202, bnr. 2, fnr. 3

## Markedsverdi

**950 000**

Sum areal alle bygg: BRA: 48 m<sup>2</sup> BRA-i: 48 m<sup>2</sup>



Befaringsdato: 25.02.2025

Rapportdato: 19.03.2025

Oppdragsnr.: 13975-2734

Referansenummer: AR8323

Autorisert foretak: Moen Takst AS

Sertifisert Takstingeniør: Are Johan Moen

Vår ref:



Rapporten kan brukes i inntil ett år etter rapportdato, og kan ikke gjenbrukes ved flere boligsalg i denne perioden. For eiendomsoverdragelser fra 1.1.2024, må selger sørge for at areal i rapporten er oppdatert og følger ny bransjestandard for areal. Skjer det endringer, oppstår skader også videre på boligen, bør du som selger be om oppdatert rapport.

## Norsk takst

Norsk takst er bransjeorganisasjonen for landets bygningssakkyndige og takstforetak, med om lag 1400 sertifiserte medlemmer fordelt på omtrent 1000 bedrifter. I boligomsetningen regnes takstrapportene som et helt avgjørende element i den informasjonen som gjøres tilgjengelig for kjøper. Årlig leverer medlemmene rundt 120.000 slike takster. Det gir unik oversikt over norske boliger, og bidrar til at alle oppdrag kan utføres med utgangspunkt i erfaringsbasert kvalitet.



Det stilles høye krav til utdanning, sertifisering og yrkesetikk. Norsk takst er opptatt av at boligomsetningen skal være trygg, og legger vekt på å opptre uavhengig av andre bransjeaktører. Bygningssakkyndige fakturerer sine tjenester uten hensyn til hvilken pris som oppnås, og skal heller ikke på annen måte ha noen egeninteresse knyttet til handelen.

Uavhengighet og god fagkunnskap har over tid bygget troverdighet og tillit. Både selger og kjøper skal kunne stole på bygningssakkyndiges vurderinger. For tilfeller der det likevel skulle oppstå misnøye med utført arbeid, har vi sammen med Forbrukerrådet etablert en klagenemnd.

Norsk takst har en sentral rolle i utviklingen av norske standarder, regler og profesjonsprinsipper, og representerer bransjen i alle relevante internasjonale fora. Dette sikrer at norske bygningssakkyndige tidlig kan tilpasse seg krav og bransjetrender fra utlandet, samtidig som takseringsfaget får en norsk stemme på verdensbasis. Organisasjonen bidrar i næringspolitisk sammenheng, og har vært en pådriver for å sikre at lover og regler gir trygghet for forbrukerne i boligomsetningen.

## Moen Takst AS

Moen Takst er takstingeniør på fast eiendom i Indre Østfold (Askim, Eidsberg, Spydeberg, Trøgstad, Marker, Hobøl og Skiptvet) og Follo. Vi er medlem av Norsk Takst, det betyr at du kan stole på at jobben vi utfører for deg er grundig og at den følger alle nødvendige krav. Takstingeniørenes rolle er bygget på kjerneverdiene Tillit, Trygghet og Troverdighet.



### Rapportansvarlig

Are Johan Moen  
Uavhengig Takstingeniør  
are@moentakst.no  
415 58 912





# Dette trenger du å vite om tilstandsrapporten



## Hva er en tilstandsrapport?

En tilstandsrapport beskriver synlige skader/avvik eller tegn på skader/avvik på boligen. Rapporten fremhever vanligvis ikke positive egenskaper ved boligen.



## Hva vurderer en bygningsakkyndig?

Den bygningsakkyndige vurderer boligen ut fra hva man kan forvente av en bygning av samme alder og type. Vurderingen gjøres som regel mot hvordan det var vanlig å bygge og regler som gjaldt da boligen ble oppført (søknadstidspunktet). Forhold som er vanlige for bygningens alder, slik som slitasje etter normal bruk regnes ikke som avvik.



## Hva inneholder tilstandsrapporten?

Den bygningsakkyndige undersøker rom og bygningsdeler slik det kommer frem av [Forskrift til avhendingsloven](#). Tilstandsrapporten inneholder bare avvik som den bygningsakkyndige kan se eller kontrollere med enkle hjelpemidler. Det gjøres ikke nærmere undersøkelser slik som åpning av vegger eller andre bygningsdeler. I vegg mot våtrom og rom under terreng kan det borres et hull for å gjøre enkle undersøkelser slik som fuktøk.

## Når du kjøper en brukt bolig

Når du kjøper en brukt bolig, er det viktig å være oppmerksom på at dette ikke kan sammenlignes med å kjøpe en ny bolig. Måten boligen ble bygget på kan være annerledes enn i dag. Bygninger svekkes over tid, og utsettes for slitasje blant annet på grunn av bruk og vær og vind. Mange boliger fornyes helt eller delvis, noen i flere omganger, eller det oppføres tilbygg. Særlig for boliger som er pusset opp eller endret, er det viktig å merke seg at fornyelse av overflater ikke nødvendigvis betyr at bygningsdeler under er forbedret.

## Vurdering mot byggeregler

Den bygningsakkyndige vil vurdere boligen mot hvordan det var vanlig å bygge og regler som gjaldt på søknadstidspunktet. Den bygningsakkyndige ser etter avvik som har betydning for og som reduserer boligens funksjon og verdi, og som kommer frem av Forskrift til avhendingslova.

Noen bygningsdeler og forhold vil den bygningsakkyndige vurdere mot dagens regelverk. Etter dagens regelverk vil disse kunne få TG2 eller TG3 uten at det nødvendigvis er krav om at avviket må utbedres. Dette kan gjelde sluk, tettesjikt og fall på bad og vaskerom, forhold som gjelder sikkerhet mot brann, rekkverk, trapper, osv.

## Tilstandsrapporten beskriver ikke hele boligen

### BYGNINGSSAKKYNDIGE SER FOR EKSEMPEL IKKE PÅ

- vanlig slitasje og normal vedlikeholdstilstand
- bagatellmessige forhold som ikke påvirker bygningens bruk eller verdi vesentlig
- etasjeskillere
- tilleggsbygg slik som garasje, bod, anneks, naust også videre
- utvendige trapper
- støttemurer
- skjulte installasjoner
- installasjoner utenfor bygningen
- full funksjonstesting av el- og VVS-installasjoner
- geologiske forhold og bygningens plassering på grunnen
- bygningens planløsning
- bygningens innredning
- løspore slik som hvitevarer
- utendørs svømmebasseng og pumpeanlegg
- bygningens estetikk og arkitektur
- bygningens lovlighet (bortsett fra bruksendringer, brannceller og forhold som åpenbart kan påvirke helse, miljø og sikkerhet)
- fellesarealer (med mindre boligeier har vedlikeholdsplikt for fellesarealer og dette er kjent for bygningsakkyndig, eller fellesarealet har en særlig tilknytning til boligen).

© iVerdi 2023 © Norsk takst 2023

Malen til denne rapporten, inkludert standardtekstene fra Norsk takst, er vernet etter åndsverkloven og kan kun benyttes av medlemsforetakene i Norsk takst og av takstingeniører som er sertifisert i slikt foretak, samt av kunder hos iVerdi og studenter hos NEAK. For andre aktører er eksemplarframstilling av malen og standardtekster, som utskrift og annen kopiering til bruk som grunnlag for tilsvarende rapporter, bare tillatt når det er hjemlet i lov (kopiering til privat bruk, sitat o.l.) eller avtale med Norsk Takst ([Forside](#)) eller iVerdi ([Hjem-iVerdi](#)).

Utnyttelse i strid med lov eller avtale kan medføre erstatnings- og straffeansvar.

# Dette trenger du å vite om tilstandsrapporten

## Tilstanden vurderes med ulike tilstandsgrader

Tilstanden gir uttrykk for en gitt forventet tilstand, blant annet vurdert ut fra alder og normal bruk. Ved Tilstandsgrad 0 (TG0) og Tilstandsgrad 1 (TG1) gir den bygningsakkyndige normalt ingen begrunnelse for valg av tilstandsgrad. Grunnen er at bygningen eller bygningsdelen da bare har normal slitasje. Ved skjulte konstruksjoner kan alder alene avgjøre tilstandsgrad. Når bygningsakkyndige anbefaler tiltak, for eksempel utbedringer, må brukeren av rapporten vurdere om tiltakene er nødvendige og lønnsomme.

Når den bygningsakkyndige velger tilstandsgrad, baseres vurderingen på faste kriterier som følger av gjeldende bransjestandard for Teknisk tilstandsanalyse ved omsetning av bolig og Forskrift til avhendingslova.



### TILSTANDSGRAD 0, TG0: INGEN AVVIK

Bygningsdelen skal være tilnærmet ny, ikke vise tegn på slitasje og det skal være lagt frem dokumentasjon på faglig god utførelse. Det er ingen merknader til delen.



### TILSTANDSGRAD 1, TG1: MINDRE AVVIK

Bygningsdelen skal bare ha normal slitasje, og strakstiltak skal ikke anses som nødvendig. Graden kan også brukes når delen er ny, men der dokumentasjon på faglig god utførelse mangler.



### TILSTANDSGRAD 2, TG2: VESENTLIGE AVVIK OG MINDRE AVVIK SOM ETTER NS 3600 GIR TG 2

Bygningsdelen skal enten ha feil utførelse, en skade eller symptomer på skade, sterk slitasje eller nedsatt funksjon. Graden gis når bygningsdelen trenger vedlikehold eller tiltak i nær fremtid. Graden skal også brukes når delen er gammel og det er grunn til å varsle om faren for skader på grunn av alderen, eller når det er grunn til å overvåke delen spesielt på grunn av fare for større skader eller følgeskader.

Ved avvik som ikke krever umiddelbare tiltak (ingen umiddelbar kostnad) så blir TG2 markert med en lysere farge.



### TILSTANDSGRAD 3, TG3: STORE ELLER ALVORLIGE AVVIK

Denne tilstandsgraden brukes ved kraftige tegn på forhold som man må regne med trenger utbedring straks eller innen kort tid. Det er påvist funksjonssvikt eller sammenbrudd.



### IKKE UNDERSØKT/IKKE TILGJENGELIG FOR UNDERSØKELSE

Det kan være avvik/skader som ikke er avdekket.

## Hva er et anslag på utbedringskostnad?

Hva det vil koste å utbedre rom eller bygningsdeler, er et forsiktig anslag basert på nåværende kvalitet, registrert avvik og angitte tiltak i rapporten. Anslaget er gitt på generelt grunnlag og må ikke forveksles med et pristilbud fra en håndverker. Det kan foreligge avvik og tiltak som ikke kommer frem av rapporten. Utbedringskostnad avhenger blant annet av personlige valg av og markedspris på materialer og tjenesteyter.

I rapporten skal det settes anslag for utbedringskostnad for TG3, og slikt anslag kan også gis ved TG2.



Ingen umiddelbare kostnader



Tiltak under kr 10 000



Tiltak mellom kr 10 000 - 50 000



Tiltak mellom kr 50 000 - 100 000



Tiltak mellom kr 100 000 - 300 000



Tiltak over kr 300 000

# Beskrivelse av eiendommen

Hytte med 1 etasje. Bygningen ble oppført i 1982. Pilarer i lettklinkerblokker. Yttervegger har bindingsverkskonstruksjon fra byggeåret. Fasade/kledning har stående bordkledning. Takkonstruksjon i tre, type saltak. Taktekingen er av pappshingel. Taket er besiktiget fra takfot i stige. Taktekingen er fra 2008. Vinduer har rammer og karmen av tre. Vindusglass har 2-lags isoler-/energiglass fra byggeåret.

Hytta fremstår med en enkel standard på innredninger og utstyr. Kjøkken med delvis åpen løsning mot stue. Innredningen er fra byggeåret, og har slette fronter og laminerte benkeplater. Toalettrom, innredet med naturlig toalett samt servant.

Hytta fremstår med diverse avvik som vil kreve ytterligere undersøkelser samt utbedringer i tiden som kommer. Noe påkostninger må påregnes.

Rapporten må leses i sin helhet.

## Fritidsbolig - Byggeår: 1982

### UTVENDIG

[Gå til side](#)

Veranda på 26 m<sup>2</sup>, vendt mot vest, med tilgang fra hytte og hage. Av materialer er det benyttet trykkimpregnerte gulvbord, og det er brukt malt trevirke på rekkverket.

### INNVENDIG

[Gå til side](#)

1. etasje:  
Gulv: Tregulv og belegg.  
Vegger: Panel.  
Himlinger: Panel.  
Innvendige dører i tre.

### KJØKKEN

[Gå til side](#)

Kjøkken med delvis åpen løsning mot stue. Innredningen er fra byggeåret, og har slette fronter og laminerte benkeplater. Kjøkkenvasken i rustfritt stål, er nedsenket i benkeplaten.

### SPELALROM

[Gå til side](#)

Toalettrom, innredet med naturlig toalett samt servant. Naturlig ventilering av rommet.

### TEKNISKE INSTALLASJONER

[Gå til side](#)

Ventilasjon:  
Hytta har naturlig ventilasjon.

### Oppvarming:

Åpen peis og vedovn i stue.

### Annet:

Sikringsskap med automatiske sikringer, hovedsikringer er manuelle skrusikringer.

### TOMTEFORHOLD

[Gå til side](#)

Festet tomt. Dels kupert og flat tomt. Eiendommen er hovedsakelig naturtomt med lyng, trær og fjell i dagen. Parkering på

eiendommen.

## Markedsvurdering

Totalt Bruksareal	48 m <sup>2</sup>
Totalt Bruksareal for hoveddel	48 m <sup>2</sup>
Totalpris	950 000

## Arealer

[Gå til side](#)

## Befaring - og eiendomsopplysninger

[Gå til side](#)

Tomteverdi og teknisk verdi bygninger 1 300 000

## Forutsetninger og vedlegg

[Gå til side](#)

## Lovlighet

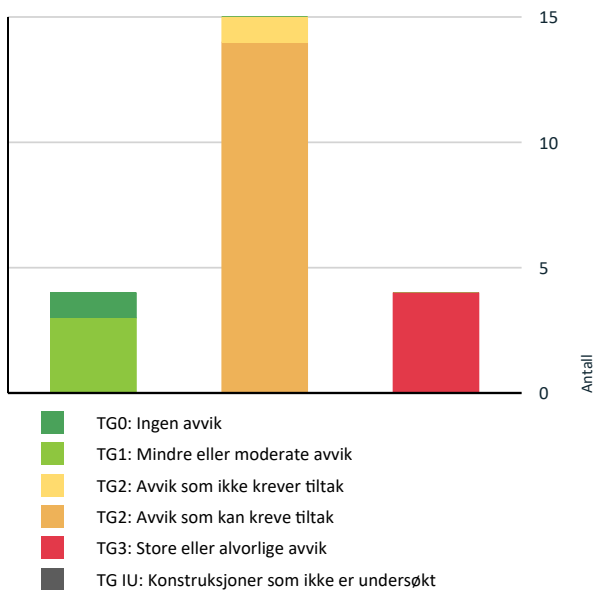
[Gå til side](#)

## Fritidsbolig

• Det foreligger godkjente og byggemeldte tegninger, som stemmer med dagens bruk

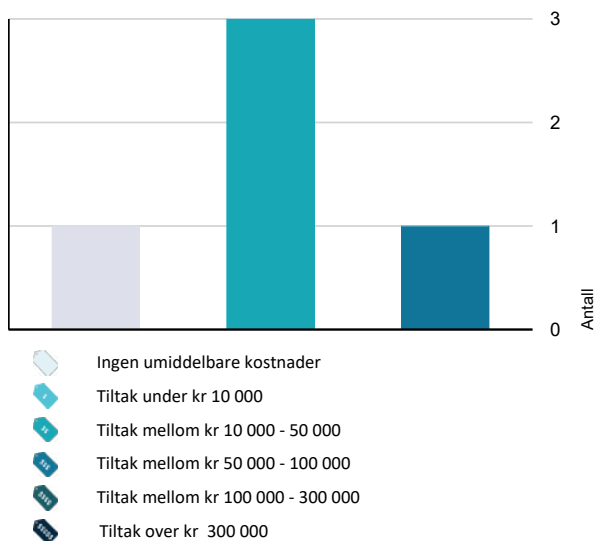
# Sammendrag av boligens tilstand

## Fordeling av tilstandsgrader



Vil du vite mer om tilstandsgrader? Se side 4.

## Anslag på utbedringskostnad



Hva er anslag på utbedringskostnad? Se side 4.

## Oppsummering av avvik

Vil du vite mer? Se på rommet eller bygningsdelen senere i rapporten.

### Fritidsbolig

#### TG 3 STORE ELLER ALVORLIGE AVVIK

- ! Utvendig > Nedløp og beslag [Gå til side](#)
- ! Utvendig > Veggkonstruksjon [Gå til side](#)
- ! Utvendig > Vinduer [Gå til side](#)
- ! Innvendig > Kryperom [Gå til side](#)

#### TG 2 AVVIK SOM KAN KREVE TILTAK

- ! Utvendig > Takteking [Gå til side](#)
- ! Utvendig > Takkonstruksjon/Loft [Gå til side](#)
- ! Utvendig > Dører [Gå til side](#)
- ! Utvendig > Balkonger, terrasser og rom under balkonger [Gå til side](#)
- ! Innvendig > Overflater [Gå til side](#)
- ! Innvendig > Radon [Gå til side](#)
- ! Innvendig > Pipe og ildsted [Gå til side](#)
- ! Innvendig > Innvendige dører [Gå til side](#)
- ! Tekniske installasjoner > Avløpsrør [Gå til side](#)
- ! Tekniske installasjoner > Elektrisk anlegg [Gå til side](#)
- ! Tomteforhold > Fuktsikring og drenering [Gå til side](#)
- ! Tomteforhold > Terrengforhold [Gå til side](#)
- ! Tomteforhold > Utvendige vann- og avløpsledninger [Gå til side](#)
- ! Spesialrom > 1. etasje > Toalettrom > Overflater og konstruksjon [Gå til side](#)

# Sammendrag av boligens tilstand

**TG 2** AVVIK SOM IKKE KREVER UMIDDELBARE TILTAK

**!** Innvendig > Etasjeskille/gulv mot grunn

[Gå til side](#)

# Tilstandsrapport

## FRITIDSBOLIG

**Byggeår**  
1982

**Kommentar**  
Byggeår er basert på opplysninger i ferdigattest.

## UTVENDIG

### Taktekking

*Punktet må sees i sammenheng med Takkonstruksjon/Loft*

Taktekkingen er av pappshingel. Taket er besiktiget fra takfot i stige. Taktekkingen er fra 2008.

**Årstall:** 2008

**Kilde:** Eier

**Vurdering av avvik:**

- Det er avvik:

- Påvist stedvis ufagmessige utførelser av takshingel. Overganger og skjøter har begynt å slippe fra underlaget. Det er også påvist noe mose på tekkingen.

**Konsekvens/tiltak**

- Tiltak:

- Tekkingen bør følges opp med jevnlige inspeksjoner for å avdekke eventuelle lekkasjer. Utskifting kan bli nødvendig på sikt for å opprettholde tett og funksjonelt tak.



### Nedløp og beslag

Takrenner, nedløp og beslag er av overflatebehandlet plast. Pipe er beslått med blikk over taket.

**Vurdering av avvik:**

- Utvendige beslag har utteheter.

- Påvist og målt forhøyede fuktverdier i himling i toalettrom, som kan relateres til utteheter i utvendig tetting rundt rør.

**Konsekvens/tiltak**

- Andre tiltak:

- Tetting rundt utvendige rør må kontrolleres og utbedres om avviket skal lukkes, ytterligere fuktskader samt mugg/sopp og råte som konsekvens.

**Kostnadsestimat:** 10 000 - 50 000

# Tilstandsrapport



## TG 3 Veggkonstruksjon

Veggene har bindingsverkskonstruksjon fra byggeåret.  
Fasade/kledning har stående bordkledning.  
- Panelen på sydveggen ble kledd om i 2008.

### Vurdering av avvik:

- Det er påvist betydelige råteskader i bordkledningen.

- Det ble foretatt stikktagninger etter råte/dårlig kledning ved hjelp av en syl, påvist råte i flere bord, spesielt på østveggen. På steder hvor det er registrert råte i kledningsbord, er det å forvente at veggkonstruksjon kan ha tatt skade. Ellers er det generelt med værslitte bord.



### Konsekvens/tiltak

- Råteskadet trekledning må skiftes ut.

- Råteskadet trekledning må skiftes ut for å forhindre videre skadeutvikling. Fuktskader som konsekvens.

- Kledningen viser værslitasje og tørkesprekker, men det er ikke påvist råte. Uten vedlikehold/utbedring kan det oppstå skader og redusert levetid på treverket.

**Kostnadsestimat: 10 000 - 50 000**



## TG 2 Takkonstruksjon/Loft

*Punktet må sees i sammenheng med Taktekking*

Takonstruksjon i tre, type saltak.

### Vurdering av avvik:

- Det er begrenset/dårlig ventilering av takkonstruksjonen.
- Det er registrert symptom på fuktskader i konstruksjonen.

- Begrenset med lufting av takkonstruksjonen. God og kontinuerlig lufting er viktig, slik at risiko for skader reduseres. Skjolder i himling i vaskerom, som kan relateres til kondensering. Ellers påvist generelt høye fuktverdier i gjennomføring i taket på toalettrom, som kan relateres til utettheter i tetting/beslag utvendig.

### Konsekvens/tiltak

- Det må gjennomføres ytterligere undersøkelser.

- Luftingen må utbedres for å lukke avviket, men det er sjelden økonomisk rasjonelt som et enkeltstående tiltak, og bør sees i sammenheng med omlegging av tak utvendig, det er dog en økt risiko for kondens og fuktskader.

- Gjennomføring i taket på toalettrom må undersøkes nærmere, fuktskader i konstruksjon kan ikke utelukkes.

# Tilstandsrapport

## TG 3 Vinduer

Vinduer har rammer og karmen av tre.  
Vindusglass har 2-lags isoler-/energiglass fra byggeåret.

### Vurdering av avvik:

- Det er påvist noen glassruter som er punktert eller sprukne.
- Det er påvist vinduer med fukt/råteskader.
- Karmene i vinduer er slitte og det er sprekker i trevirket.

- Påvist noen vinduer med punktert glass. Årsaken til punkterte glass er som regel at det er kommet en brist i tetningsmassen mellom karm og rute.  
- Vinduene har synlige sprekker samt ett vindu med råteskader, som kan svekke funksjon og tetthet over tid, forårsaket av aldring, fukt samt manglende vedlikehold.

### Konsekvens/tiltak

- Det må påregnes noe vedlikehold og at enkelte vinduer må skiftes ut.
- Vinduer med punkterte/sprukne glass må påregnes skiftes ut, enten hele vinduet eller kun selve glassene.
- Slitte vinduskarmen med sprekker og råteskader bør repareres/vedlikeholdes eller skiftes ut for å sikre tetthet og forhindre fuktskader. Uten tiltak kan skadene forverres og svekke vinduets funksjon

**Kostnadsestimat: 10 000 - 50 000**



## TG 2 Dører

Ytterdør i tre, fra byggeåret.

### Vurdering av avvik:

- Det er påvist dører som er vanskelig å åpne eller lukke.
- Ytterdør sukker i karm/terskel og kan oppleves som vanskelig å åpne/lukke.

### Konsekvens/tiltak

- Andre tiltak:
- Ytterdøra må justeres om avviket skal lukkes.

## TG 2 Balkonger, terrasser og rom under balkonger

Veranda på 26 m<sup>2</sup>, vendt mot vest, med tilgang fra hytte og hage. Av materialer er det benyttet trykkimpregnerte gulvbord, og det er brukt malt trevirke på rekkverket.

### Vurdering av avvik:

- Rekkverket er for lavt i forhold til dagens krav til rekkverkshøyder.
- Rekkverkshøyden er målt til under 1 meter, noe som ikke oppfyller dagens krav til rekkverkshøyde. Likevel er rekkverket i samsvar med de byggetekniske forskriftene som var gjeldende på oppføringstidspunktet. Tilstandsgraden (TG) er satt på bakgrunn av standardens krav til høyde på rekkverk.

### Konsekvens/tiltak

- Det er ikke krav om utbedring av rekkverkshøyde opp til dagens forskriftskrav.
- Rekkverkets høyde kan beholdes som den er, siden den oppfyller kravene fra oppføringstidspunktet. Dersom høyere sikkerhet ønskes, kan rekkverket forhøyes til dagens standard.



# Tilstandsrapport

## Andre utvendige forhold

Vaskerom innredet med utslagsvask i plast samt speil og belysning. Naturlig ventilering av rommet.  
- Ikke vurdert som våtrom. Ikke innlagt vann.

## INNSENDIG

### TG 2 Overflater

1. etasje:  
Gulv: Tregulv og belegg.  
Vegger: Panel.  
Himlinger: Panel.

#### Vurdering av avvik:

- Det er avvik:

- Overflater fremstår i all hovedsak i en normal stand og forfatning, alder tatt i betraktning. Påvist noe skjolder i himling i vaskerommet samt rundt rør til toalett. Skjolder i himling i vaskerom, kan relateres til kondensering og skjolder rundt rør kan realteres til lekkasje.

#### Konsekvens/tiltak

- Tiltak:

- Det må gjøres ytterligere undersøkelser. Utbedringer må påregnes.



### TG 2 Etasjeskille/gulv mot grunn

Etasjeskiller er av trebjelkelag.

#### Vurdering av avvik:

- Det er målt høydeforskjell på mellom 15-30 mm gjennom hele rommet. Tilstandsgrad 2 gis med bakgrunn i standardens krav til godkjente måleavvik.
- Målt høydeforskjell på mellom 10 - 20 mm innenfor en lengde på 2 meter. Tilstandsgrad 2 gis med bakgrunn i standardens krav til godkjente måleavvik.

- Det ble foretatt kontroll på planhetsavvik ved hjelp av en punkt laser, målt ca. 16 mm avvik i stue, lokalt ble det målt 12 mm over 2 meter i gangen. Ellers målt mellom 6-9 mm avvik.

#### Konsekvens/tiltak

- For å få tilstandsgrad 0 eller 1 må høydeforskjeller rettes opp. Det vil imidlertid sjelden være økonomisk rasjonelt som et enkeltstående tiltak i en bolig som dette. Dersom boligen en gang skal renoveres, kan man vurdere slike tiltak.

**Kostnadsestimat: Ingen umiddelbar kostnad**

### TG 2 Radon

Det er ikke foretatt radonmålinger, og bygget er heller ikke utført med radonsperre.

#### Vurdering av avvik:

- Det er ikke foretatt radonmålinger, og bygget er heller ikke utført med radonsperre.

- Det er ikke utført radonmålinger i bygget, og bygget er heller ikke oppført med radonsperre, da dette ikke var et krav ved oppføringstidspunktet.

#### Konsekvens/tiltak

- Det bør gjennomføres radonmålinger.

# Tilstandsrapport

- Radonmåling anbefales for å avklare nivåene og sikre et godt inneklima. Uten måling er radonnivåene ukjente, men dette er ikke et krav.

## TG 2 Pipe og ildsted

Boligen har elementpipe.  
Åpen peis og vedovn i stue.

### Vurdering av avvik:

- Mer enn halvparten av forventet brukstid er passert på pipe.

- Ettersom mer enn halvparten av forventet brukstid for pipen er passert, kan det være økt risiko for slitasje og funksjonssvikt i tiden fremover.

### Konsekvens/tiltak

- Tidspunkt for piperehabilitering nærmer seg.

## TG 3 Kryperom

Bygningen har kryperom under trebjelkelag og stubbegulv.

Det er ikke adgang til deler av kryperommet, og inspeksjon er ikke gjennomført grunnet lav krypehøyde. Kryperom regnes som en risikokonstruksjon utsatt for fukt- og råteskader i bunnsvill, trebjelkelag og tilstøtende konstruksjoner, på grunn av fuktighet fra grunnen og kondensering ved temperaturforskjeller. Selv om det ikke er avdekket tegn på skader i tilgjengelige områder, kan det ikke utelukkes skader i utilgjengelige deler.

### Vurdering av avvik:

- Det er stedvis påvist fuktnivå som tilsier at konstruksjonen kan ha fuktskader.
- Organiske materialer lagret i krypkjeller er råteskadet.

- Påvist misfarging på plater i krypkjeller, det ble også målt høyt fuktinnhold i trevirke. Det blir liggende igjen en god del vann under hytta, spesielt mot ender. Påvist mye råteskader i materialer under hytta.

- Plater under hytta har stedvis falt noe ned, og det er åpent inn i bjelkelaget.

### Konsekvens/tiltak

- Alt av organiske materialer må fjernes.
- Overvåk konstruksjonen jevnlig. Avviket kan medføre behov for tiltak, men bør observeres over tid.

- Vindtetting mot bjelkelaget bør etableres tilstrekkelig, om ikke vil dette redusere isoleringsevnen, og det er høyere risiko for kondensering/fuktskader i områdene. Ellers er det åpent inn i bjelkelaget, for skadedyr o.l.

- Råteskadede materialer under hytta må fjernes for å forhindre videre skadeutvikling. Drenering og fuktsikring bør forbedres for å redusere vannansamling og hindre ytterligere skader. Uten tiltak kan skadene forverres, noe som kan svekke konstruksjonen og medføre økte reparasjonskostnader. Jevnlig overvåking anbefales for å fange opp eventuelle endringer i fuktbelastningen

**Kostnadsestimat: 50 000 - 100 000**



## TG 2 Innvendige dører

Innvendige dører i tre.

### Vurdering av avvik:

- Det er avvik:

- Ved funksjonstesting, ble det påvist at dører subber mot karm eller terskel, noe som skyldes monteringsavvik.

### Konsekvens/tiltak

- Tiltak:

# Tilstandsrapport

- Avviket krever ingen tiltak nå, men kan over tid føre til økt slitasje på dør og karm. Justering kan bli nødvendig dersom funksjonen forverres.

## KJØKKEN

### 1. ETASJE > KJØKKEN

#### TG 1 Overflater og innredning

Kjøkken med delvis åpen løsning mot stue. Innredningen er fra byggeåret, og har slette fronter og laminerte benkeplater. Kjøkkenvasken i rustfritt stål, er nedsenket i benkeplaten.

## SPESIALROM

### 1. ETASJE > TOALETTROM

#### TG 2 Overflater og konstruksjon

Toalettrom, innredet med naturlig toalett samt servant. Naturlig ventilering av rommet.

##### Vurdering av avvik:

- Toalettrom har kun naturlig avtrekk fra rommet, NS 3600 krever mekanisk avtrekk for å kunne gi TG 0/1.
- Toalettrom mangler tilluftsventilering, f.eks. spalte/ventil ved dør.

##### Konsekvens/tiltak

- Mekanisk avtrekk bør etableres på toalettrom.
- Det bør etableres tilfredsstillende tilluft til toalettrom, f.eks. luftespalte ved dør e.l.

## TEKNISKE INSTALLASJONER

#### TG 2 Avløpsrør

Det er avløpsrør av plast, og sluk fra byggeåret.

##### Vurdering av avvik:

- Mer enn halvparten av forventet brukstid er passert på innvendige avløpsledninger.

##### Konsekvens/tiltak

- I forbindelse med oppgradering av våtrom vil det være naturlig med utskifting av rør.

#### TG 1 Ventilasjon

Hytta har naturlig ventilasjon.

#### TG 2 Elektrisk anlegg

*Dette er en forenklet kontroll begrenset til de spørsmål og undersøkelser som forskriften til avhendingslova (tryggere bolighandel) § 2-18 inneholder. Dette kan ikke sammenlignes med en kontroll utført av offentlig myndighet (Det lokale eltilsyn) eller registrert elektrovirksomhet, og en bygningssakkyndig har verken kompetanse eller lov til å foreta en slik kontroll.*

*Tilstandsgraden er vurdert ut fra den forenklete og begrensede kontrollen som forskriften inneholder. El-anlegget kan ha feil og mangler som en slik forenklet undersøkelse ikke vil avdekke. Vær derfor oppmerksom på denne risikoen, og søk videre veiledning eller få en fullstendig kontroll utført av registrert elektrovirksomhet.*

Sikringskap med automatiske sikringer, hovedsikringer er manuelle skrusikringer.

1. Foreligger det eltilsynsrapport de siste 5 år, og det er ikke foretatt arbeid på anlegget etter denne, utenom retting av eventuelle avvik i eltilsynsrapport (dvs en el-tilsynsrapport uten avvik)?

Nei

#### Spørsmål til eier

# Tilstandsrapport

2. Når ble det elektriske anlegget installert eller sist gang totalt rehabilitert (årstall)? Med totalt rehabilitert menes fullstendig utskiftet anlegg fra inntakssikring og videre.  
**1981**
3. Er alle elektriske arbeider/anlegg i boligen utført av en registrert elektroinstallasjonsvirksomhet?  
**Ukjent**
4. Er det elektriske anlegget utført eller er det foretatt tilleggsarbeider på det elektriske anlegget etter 1.1.1999?  
**Nei**
5. Foreligger det kontrollrapport fra offentlig myndighet – Det Lokale Eltilsyn (DLE) eller eventuelt andre tilsvarende kontrollinstanser med avvik som ikke er utbedret eller kontrollen er over 5 år?  
**Nei**
6. Forekommer det ofte at sikringene løses ut?  
**Ja Kan forekomme at sikringer går ved overbelastning.**
7. Har det vært brann, branntilløp eller varmgang (for eksempel termiske skader på deksler, kontaktpunkter eller lignende) i boligens elektriske anlegg?  
**Nei**

## Generelt om anlegget

8. Er det tegn til at det har vært termiske skader (tegn på varmgang) på kabler, brytere, downlights, stikkontakter og elektrisk utstyr? Sjekk samtidig tilstanden på elektrisk tilkobling av varmtvannsbereider, jamfør eget punkt under varmtvannstank  
**Nei**
9. Er der synlig defekter på kabler eller er disse ikke tilstrekkelig festet?  
**Nei**

## Inntak og sikringsskap

10. Er det tegn på at kabelinnføringer og hull i inntak og sikringsskap ikke er tette, så langt dette er mulig å sjekke uten å fjerne kapslinger?  
**Nei**
11. Finnes det kursfortegnelse, og er den i samsvar med antall sikringer?  
**Ja**
12. Foreta en helhetsvurdering av det elektriske anlegget, dets alder, allmenne tilstand og fare for liv og helse. Bør det elektriske anlegget ha en utvidet el-kontroll?  
**Ja På bakgrunn av alderen på det elektriske anlegget anbefales det å gjennomføre en utvidet el-kontroll. Dette vil bidra til å avdekke eventuelle skjulte feil eller mangler, sikre at anlegget er i forskriftsmessig stand, og redusere risikoen for feil som kan påvirke sikkerheten.**

## Generell kommentar

- Påvist rust på inntakstbod som bør kontrolleres nærmere i forbindelse med el-kontroll. Usikkert om hvorvidt anlegget er skadet i området.



## Branntekniske forhold

# Tilstandsrapport

*Dette er en forenklet kontroll begrenset til de spørsmål som fremkommer under. Tilstandsgraden er basert på retningslinjer til disse spørsmålene i bransjestandarden NS3600. Dette kan ikke sammenlignes med en fullstendig kontroll av branntekniske forhold av offentlig myndighet, eller en vurdering av boligens branntekniske forhold eller prosjektering fra en rådgiver med spesialkompetanse. En bygningsakkyndig har verken kompetanse til å gi slik veiledning eller lov til å foreta en slik kontroll.*

*Tilstandsgraden er vurdert ut fra den forenklete og begrensede kontrollen. Det kan være feil og mangler om branntekniske forhold som en slik forenklet undersøkelse ikke vil avdekke. Vær derfor oppmerksom på denne risikoen, og søk videre veiledning eller rådgivning.*

Røykvarsler: Ja.

Brannslukker: Ja.

1. Er det mangler for brannslukningsutstyr i boligen iht. forskriftskrav på søknadstidspunktet, men minst Byggeforskrift 1985?  
**Nei**
2. Er det skader på brannslukkingsutstyr eller er apparatet eldre enn 10 år?  
**Nei**
3. Er det mangler på røykvarsler i boligen iht. forskriftskrav på søknadstidspunktet, men minst Byggeforskrift 1985?  
**Nei**
4. Er det skader på røykvarslere?  
**Nei**

## TOMTEFORHOLD

### Fuktsikring og drenering

Ingen synlig drenering.

**Vurdering av avvik:**

- Det er avvik:

Ingen synlig drenering rundt hytta.

**Konsekvens/tiltak**

- Tiltak:

- Det bør gjøres tiltak for å lede overfaltevann/takvann bort fra hytta, slik at vann ikke blir liggende igjen i terreng rundt/under hytta.

### Grunnmur og fundamenter

Pilarer i lettklinkerblokker.

### Terrengforhold

Dels kupert og flat tomt.

**Vurdering av avvik:**

- Det er avvik:

- Terrengtet har stedvis ikke fall fra hytta, dette kan føre til unødig fuktbelastning mot kryperom under hytta.

**Konsekvens/tiltak**

- Tiltak:

- Justering av terreng rundt hytta anbefales for å sikre avrenning bort fra kryperommet. Uten tiltak vil vann samle seg under bygningen, noe som øker risikoen for fuktskader.

# Tilstandsrapport



## TG 2 Utvendige vann- og avløpsledninger

Det er ikke innlagt avløp. Avløp fra hytta til terreng.  
Ikke innlagt vann, sisternetank fra takvann utvendig.

### Vurdering av avvik:

- Det er avvik:

- Ikke godkjent eller byggemeldt avløpsordning i hytta. Ikke godkjent med utslipp av gråvann til terreng pr. i dag.

### Konsekvens/tiltak

- Tiltak:

- Det må etableres godkjent avløpsordning for å lukke avviket (gråvannsanlegg). Eventuelt må avløpsrør avsluttes inne i hytta, og fraktes ut av hytta.

# Konklusjon og markedsvurdering

**Formål med takseringen:** Salg

## Hovedbyggets BRA/BRA-i

48 m<sup>2</sup>/48 m<sup>2</sup>

*Fritidsbolig:* Toalettrom, Gang, 3 Soverom, Kjøkken, Stue, Vaskerom

*Detaljert oppstilling over areal finnes i rapporten.*

## Markedsverdi

Kr 950 000

Vurdering av hva verdien er i det åpne eiendomsmarkedet på vurderingstidspunkt. I tilfelle det er andel fellesgjeld/fellesformue, borett, bruksrett eller festet tomt, er det gjort fradrag/tillegg for dette. I markedsverdi er det gjort fradrag for festet tomt

*Les mer om markedsverdi på siste side i rapporten.*

## Teknisk verdi bygninger, med tomteverdi

Kr 1 300 000

Kostnaden ved å oppføre et tilsvarende bygg i henhold til dagens lovverk, med fradrag for utidsmessighet, elde, vedlikeholds mangler, gjenstående arbeider, tilstandssvekkelser og forskriftsmangler.

*Les mer om teknisk verdi på siste side i rapporten.*

## Markedsverdi

950 000

## Konklusjon markedsverdi

**950 000**

## Fradrag for festetomt

Dersom det ikke fremgår av festeavtalen hvordan festeavgiften skal fastsettes, reguleres festeavgiften med tillegg av konsumprisindeksen fra avtalen ble inngått eller sist gang avgiften ble regulert. Festeavgiften reguleres så ofte det er avtalt, men ikke oftere enn en gang i året. Dersom ikke annet er avtalt, fastsettes avgiften hvert 10. år. Festeavgiften trekkes fra i markedsverdien.

Årlig festeavgift	Sist justert	Oppjustert festeavgift	Kapitalisert verdi (avrundet)
Kr.		Kr.	Kr.

## Markedsvurdering

Eiendommens type og standard gjør at det er få eller ingen sammenlignbare eiendommer i umiddelbar nærhet eller nært i tid. Det er sammenlignet omsetninger for tilsvarende eiendommer i området, som vist nedenfor, men disse eiendommene ligger geografisk noe fra takstobjektet eller er noen år tilbake i tid. Markedsverdien er satt ut fra disse vurderingene. Det begrensede utvalget i sammenlignbare eiendommer gjør verdifastsettelsen usikker.

### Sammenlignbare salg

EIENDOM	SALGSDATO	PRISANT	PRIS	FELLESgj.	TOTALPRIS	M <sup>2</sup> PRIS
1 Ørsveien 315 ,1766 HALDEN 51 m <sup>2</sup> 1979 2 sov	08-07-2024	850 000	<b>850 000</b>		850 000	<b>16 667</b>
2 Holtegrenda 6 ,1765 HALDEN 69 m <sup>2</sup> 1975 3 sov	13-06-2022	1 000 000	<b>990 000</b>		990 000	<b>14 348</b>
3 Stenersrød 10 ,1766 HALDEN 58 m <sup>2</sup> 1977 2 sov	09-05-2024	800 000	<b>730 000</b>		730 000	<b>12 586</b>
4 Holtegrenda 10 ,1765 HALDEN 46 m <sup>2</sup> 1979 2 sov	13-06-2024	590 000	<b>525 000</b>		525 000	<b>11 413</b>

#### Om sammenlignbare salg

Utvalget er i utgangspunktet basert på likhetskriterier i forhold til den takserte boligen, men merk at det likevel kan være betydelige forskjeller i eksempel byggeår, arealer, soverom, beliggenhet, solforhold, utsyn mm. I tillegg vil det også kunne være store forskjeller i teknisk standard på de sammenlignbare boligene. Utvalget vil også kunne inneholde omsetningspriser som går vesentlig tilbake i tid. De ovennevnte forskjeller vil derfor være vurdert av takstmann og korrigert for i fastsettelsen basert på en skjønnsmessig vurdering av markedsverdi.

## Beregninger

### Teknisk verdi bygninger

#### Fritidsbolig

Normale byggekostnader (utregnet som for nybygg)	Kr.	1 950 000
Fradrag (utidsmessighet, elde, vedlikeholdsmangler, gjenstående arbeider, svekkelser og forskriftsmangler)	Kr.	- 850 000
<b>Sum teknisk verdi - Fritidsbolig</b>	<b>Kr.</b>	<b>1 100 000</b>

#### Sum teknisk verdi bygninger

**Kr. 1 100 000**

### Tomteverdi

Tomteverdi er en beregnet verdi for tomten slik den fremstår på befaringstidspunktet. Tomteverdien består av normal tomtekostnad i det aktuelle området og en vurdert verdi for beliggenhet. Normal tomtekostnad fremkommer ved å beregne teknisk verdi for råtomt, infrastruktur på tomten samt opparbeiding / beplantning, arrondering av terrenget og markedsstilpasning for beliggenhet.

Normal tomteverdi	Kr.	200 000
<b>Beregnet tomteverdi</b>	<b>Kr.</b>	<b>200 000</b>

### Tomteverdi og teknisk verdi bygninger

<b>Tomteverdi og teknisk verdi bygninger for det aktuelle takstobjektet (Avrundet)</b>	<b>Kr.</b>	<b>1 300 000</b>
--	------------	------------------



# Arealer, byggetegninger og brannceller

Standard gjeldende fra 01.01.2024

Arealmålinger og arealoppsett er basert på Norsk standard 3940:2023 Areal- og volum-beregninger av bygninger. Arealet gjelder for tidspunktet da boligen ble målt

## Hva er måleverdig areal?

Arealet i rommet må ha minst 1,90 m fri høyde over gulvet og minst bredde på 0,60 m. Et loft med skråtak vil for eksempel bare få registrert målbart areal der høyden er minst 1,90 m og bredden minst 0,60 m. Rommet må ha en dør eller luke, og gangbart gulv.

## Hva er bruksareal?

$$\text{BRA} = \text{BRA-i} + \text{BRA-e} + \text{BRA-b}$$

Bruksarealet for bygningen er bruttoarealet minus arealet som opptas av yttervegger.



Carport og/eller garasje plass i felles garasjeanlegg er ikke måleverdig areal

Internt bruksareal (BRA-i)	Arealet innenfor boenheten(e)
Eksternt bruksareal (BRA-e)	Arealet av alle rom utenfor boenheten(e) og som tilhører denne, slik som for eksempel bod
Innglasset balkong mv (BRA-b)	Arealet av innglasset balkong, veranda eller altan når denne er tilknyttet boenheten(e)
Terrasse- og balkongareal (TBA)	Arealet av terrasser, åpne balkonger og åpen altan tilknyttet boenheten(e)
Gulvareal (GUA)	Er sum av BRA (bruksareal) og ALH (areal med lav takhøyde).  Areal med lav takhøyde (ALH) er ikke måleverdig areal, som skyldes skråtak og lav himlingshøyde.  GUA kan opplyses i markedsføring der det er aktuelt for den konkrete boligen og kun sammen med BRA-i, for eksempel der gulvflaten har en verdi og har funksjon ved møblering og bruk av rommene. Ikke innredet areal som kaldloft, måles og oppgis normalt ikke.

## Arealet kan ikke alltid fastsettes nøyaktig

Areal kan være komplisert eller umulig å måle opp nøyaktig fordi det er vanskelig å fastslå tykkelsen på innervegger, skjevheter i og utforming av bygningskonstruksjoner som karnapp, buer og vinkler som ikke er rette, åpne rom over flere etasjer og så videre.

Eiendommens markedsverdi kan ikke baseres på en matematisk beregning basert på antall kvadratmeter opplyst i rapporten. Opplysninger om areal kan altså ikke alene benyttes for å beregne eiendommens verdi.

## Den bygningsakkyndige kan avdekke eventuelle bruksendringer og avvik i branncelleinndeling

Den bygningsakkyndige ser på byggetegninger hvis de er tilgjengelige og dette er en del av oppdraget, og vurderer bruken av boligen opp mot tegningene. Hvis den bygningsakkyndige avdekker at en bolig ikke ser ut til å være delt opp i brannceller etter kravene i byggt teknisk forskrift på befaringstidspunktet, skal det opplyses om dette.

Reglene om bruksendring og brannceller kan være kompliserte. Søk videre faglige råd om rapporten ikke gir deg svar. Den bygningsakkyndige kan ikke vurdere og svare på alle spørsmål, og kan heller ikke vite om kommunen kan gi unntak for kravene som gjelder. [Vil du vite mer?](#)

## Om brannceller

En branncelle er hele eller avgrensede deler av en bygning hvor en brann fritt kan utvikle seg uten at den kan spre seg til andre bygninger eller andre deler av bygningen i løpet av en fastsatt tid.

## Om bruksendring

Bruksendring er å endre bruken av et rom fra en tillatt bruk til en annen. Dette kan kreve søknad og tillatelse, for eksempel hvis du endrer et rom fra bod til soverom eller arbeidsrom, eller hvis du endrer en bolig til to separate boliger.

Rom for varig opphold har krav til takhøyde, romstørrelse, rømningsvei og lysforhold som må være oppfylt. Du kan søke kommunen om unntak for kravene, men kan ikke regne med å få unntak for krav som går på helse og sikkerhet, for eksempel krav til rømningsvei.

Bruksendring som krever godkjenning, og som ikke er søkt bruksendret, er ulovlig. Kommunen kan etter plan- og bygningsloven kapittel 32 forfølge overtredelser. Kommunen kan pålegge deg å avslutte den ulovlige bruken, eventuelt å rette eller tilbakeføre rommet til godkjent bruk.

# Arealer

## Fritidsbolig

### Ny arealstandard

Etasje	Bruksareal BRA m <sup>2</sup>			SUM	Terrasse- og balkongareal (TBA)
	Internt bruksareal (BRA-i)	Eksternt bruksareal (BRA-e)	Innglasset balkong (BRA-b)		
1. etasje	48			48	26
<b>SUM</b>	<b>48</b>				<b>26</b>
<b>SUM BRA</b>	<b>48</b>				

### Romfordeling

Etasje	Internt bruksareal (BRA-i)	Eksternt bruksareal (BRA-e)	Innglasset balkong (BRA-b)
1. etasje	Toalettrom, Gang, Soverom, Soverom 2, Soverom 3, Kjøkken, Stue, Vaskerom		

### Kommentar

Lav takhøyde i utvendig bod, areal er ikke måleverdig.

### Lovlighet

#### Byggetegninger

Det foreligger godkjente og byggemeldte tegninger, som stemmer med dagens bruk

*Kommentar:*

#### Brannceller

Er det påvist synlige tegn på avvik i branncelleinndeling ut ifra dagens byggt teknisk forskrift?

Ja  Nei

#### Nyere håndverkstjenester

Er det ifølge eier utført håndverkstjenester på boligen siste 5 år?

Ja  Nei

#### Krav for rom til varig opphold

Er det påvist avvik i forhold til rømningsvei, dagslysflate eller takhøyde?

Ja  Nei

*Kommentar:*

## Total fordeling mellom P-ROM og S-ROM

Tabellen under viser fordelingen av P-ROM og S-ROM etter veiledningen til NS 3940: 2012. Dette er til informasjon og til sammenligning. Tallene er omtrentlige, kan avvike fra faktiske målinger og er ikke juridisk bindende

	P-ROM( m2)	S-ROM( m2)
<b>Fritidsbolig</b>	48	0

# Befarings - og eiendomsopplysninger

## Befaring

Dato	Til stede	Rolle
25.2.2025	Are Johan Moen	Takstingeniør

## Matrikkeldata

Kommune	gnr.	bnr.	fnr.	snr.	Areal	Kilde	Eieforhold
3101 HALDEN	202	2	3	0		IKKE OPPGITT (Ambita)	Festet
<b>Adresse</b>			<b>Festekontrakt</b>		<b>Neste justering</b>		<b>Utløpsdato</b>
Holtegrenda 12							
<b>Hjemmelshaver</b>							
Johansen Jorunn Lunde							

## Eiendomsopplysninger

### Beliggenhet

Hytta ligger på Sannerød, ca. 15 minutters kjøring syd for Halden by. Hytta ligger i skogs- og turterreng, i et område med spredt bebyggelse. Det er gangavstand til Iddefjorden med bademuligheter med svaberg og sandstrand.

### Adkomstvei

Privat vei.

### Tilknytning vann

Bygningen har ikke innlagt vann.

### Tilknytning avløp

Bygningen har ikke innlagt avløp.

### Regulering

Eiendommen ligger i et område avsatt til fritidsbolig i kommuneplanen.

### Om tomten

Festet tomt. Dels kupert og flat tomt.

## Siste hjemmelovergang

Kjøpesum	År	Type
325 000	2018	Annet

## Kilder og vedlegg

### Dokumenter

Beskrivelse	Dato	Kommentar	Status	Sider	Vedlagt
Egenerklæring			Ikke gjennomgått		Nei
Ordrebekreftelse			Fremvist		Nei

## Revisjoner

Versjon	Dato	Kommentar
1	19.03.2025	

# Tilstandsrapportens avgrensninger

## STRUKTUR•REFERANSENIVÅ•TILSTANDSGRADER

- Rapporten er basert på innholdskrav i Forskrift til avhendingslova (tryggere bolighandel). Formålet er å gi en tilstandsanalyse til bruk for den som bestiller og/eller i et salg til forbruker, og ikke for andre tredjeparter. Rapportens struktur, metode og begrepsbruk følger i hovedsak Norsk Standard NS 3600:2018 (Teknisk tilstandsanalyse ved omsetning av bolig), samt Takstbransjens retningslinjer for arealmåling når det gjelder fordeling mellom P-areal og S-areal.
- Tilbakeholdt eller uriktig informasjon som har betydning for vurderingen, er ikke bygningssakkyndiges ansvar. Rapporten beskriver avvik, altså en tilstand som er dårligere enn referansenivået. Rapporten framhever normalt ikke positive sider ved boligen ut over det som fremgår av tilstandsgradene.
- Tilstanden angis i rapporten og gir uttrykk for en gitt forventet tilstand blant annet vurdert ut fra alder og normal bruk slik:

i) **Tilstandsgrad 0, TG0:** Ingen avvik eller skader. I tillegg må bygningsdelen være tilnærmet ny, mindre enn 5 år, og det foreligger dokumentasjon på faglig god utførelse.

ii) **Tilstandsgrad 1, TG1:** Mindre avvik. Normal slitasje. Strakstiltak ikke nødvendig. TG1 kan gis når bygningsdelen er tilnærmet ny og det ikke foreligger dokumentasjon på faglig god utførelse.

iii) **Tilstandsgrad 2, TG2:** Vesentlige avvik, og mindre avvik som etter NS 3600 gir TG 2, men som ikke nødvendigvis krever umiddelbare tiltak. I denne rapporten kan TG2 i Rapportsammendrag være inndelt i TG2 som krever tiltak og de som ikke krever umiddelbare tiltak. Konstruksjonen har normalt enten feil utførelse, en skade eller symptomer på skade, sterk slitasje eller nedsatt funksjon. Vedlikehold eller tiltak trengs i nær fremtid, det er grunn til å varsle fare for skader på grunn av alder eller overvåke spesielt på grunn av fare for større skade eller følgeskade. For skjulte konstruksjoner vil alder i seg selv være et symptom som kan gi TG2. For synlige konstruksjoner kan alder sammen med andre symptomer og momenter gi TG2. Avvik under TG2 kan gis sjablongmessig anslag.

iv) **Tilstandsgrad 3, TG3:** Store eller alvorlige avvik. Kraftige symptomer på forhold som man må regne med trenger utbedring straks eller innen kort tid. Påvist funksjonssvikt eller sammenbrudd. Avvik under TG3 skal gis sjablongmessig anslag.

v) **Tilstandsgrad TGiu:** Ikke undersøkt/ikke tilgjengelig for undersøkelse.

- Ved TG0 og TG1 gis det normalt ingen begrunnelse for valg av tilstandsgrad, fordi bygningen eller bygningsdelen da bare har normal slitasje. For anbefalte tiltak ved TG2 og TG3 må bruker av rapporten vurdere om tiltakene er nødvendige og lønnsomme. Hva det vil koste å utbedre rom eller bygningsdeler er et sjablongmessig anslag basert på registrert avvik og angitte tiltak i rapporten. Anslaget er gitt på generelt grunnlag og basert på erfaringstall i seks intervaller, og kan ikke forveksles med en konkret vurdering og tilbud fra en entreprenør eller håndverker. Det må eventuelt innhentes tilbud for en nærmere undersøkelse, og konkret og nøyaktig vurdering av utbedringskostnad. Kostnader til ikke oppdagede avvik/utbedringer/feil kan forekomme. Utbedringskostnad avhenger av personlige preferanser og markedspris på materialer og tjenesteyter.

## PRESISERINGER

- Avvik vurderes ut fra tekniske forskrifter på søknadstidspunktet for bygget. Noen bygningsdeler vurderes etter gjeldende teknisk forskrift på befaringstidspunktet. Dette gjelder blant annet:

i) sluk, tettesjikt og fall på bad og vaskerom (våtrom)

ii) Forhold rundt brann, rømming, sikkerhet, for eksempel rekkverkshøyder/åpninger, ulovlige bruksendringer, brannceller mv.

- For skjulte konstruksjoner slik som vann og avløp uten dokumentasjon, er kvalitet og alder vurdert.

- Fastmonterte installasjoner, for eksempel innfelt belysning (downlights), demonteres ikke for å sjekke dampspærren bak. Dette av hensyn til bygningssakkyndiges kompetanse og risikoen for skade.

- Kontroll av fukt i konstruksjonen ved hulltaking i bad og vaskerom (våtrom), rom under terreng (kjelleretasje, underetasje og sokkeletasje) eller andre bygningsdeler skjer etter eiers aksept. Hulltaking av våtrom og rom under terreng kan unntaksvis unnlates, se Forskrift til Avhendingsloven.

- Kontroll av romfunksjoner for P-ROM utføres kun når det ikke foreligger godkjente og byggemeldte tegninger, eller når tegninger ikke stemmer med dagens bruk.

- Bygningssakkyndig gir en forenklet vurdering av branntekniske forhold og elektriske installasjoner i boligen dersom det er mer enn fem år siden sist boligen hadde el-tilsyn. Bygningssakkyndig kan anbefale å konsultere offentlige myndigheter eller kvalifisert elektrofaglig fagperson ved behov for grundigere undersøkelser.

## TILLEGGSUNDERSØKELSER

Etter avtale kan tilstandsanalysen utvides til også å omfatte tilleggsundersøkelser utover minimumskravet i forskriften.

## BEFARINGEN

Rapporten gir en vurdering av byggverk og bygningsdeler som bygningssakkyndig har observert, og som fremkommer av Forskrift til avhendingsloven. Rapporten er likevel ingen garanti for at det ikke kan finnes skjulte feil, skader og mangler. NS 3600:2018 (Teknisk tilstandsanalyse ved omsetning av bolig) har undersøkelsesnivå fra 1 til 3, der undersøkelsesnivå 1 er det laveste og baseres på visuell observasjon. Rapporten baseres på undersøkelsesnivå 1 med få unntak (våtrom og rom under terreng). I praksis betyr dette at gjennomføringen av befaringen begrenses som følger:

- Det utføres kun visuelle observasjoner på tilgjengelige flater uten fysiske inngrep (f.eks. riving).
- Flater som er skjult av snø eller på annen måte ikke er tilgjengelig eller skjult, blir ikke kontrollert. Det foretas ikke funksjonsprøving av bygningsdeler, som isolasjon, piper, ventilasjon, el. anlegg, osv.
- Det gis ingen vurdering av boligens tilbehør, hvite- og brunevarer og annet inventar. Dette gjelder også integrert tilbehør.
- Inspisering av yttertak er basert på det som er synlig, normalt på innsiden fra loftet og utvendig fra stige/bakkenivå. Befaring av tak må være sikkerhetsmessig forsvarlig for å kunne gjennomføres.
- Stikkprøvetakninger er utvalgt tilfeldig og kan innebære kontroll under overflaten med spiss redskap eller lignende.

# Tilstandsrapportens avgrensninger

## UTTRYKK OG DEFINISJONER

- Tilstand: Byggverkets eller bygningsdelens tekniske, funksjonelle eller estetiske status på et gitt tidspunkt.
- Symptom: Observerbart forhold som gir indikasjon på hvilken tilstand et byggverk eller en bygningsdel befinner seg i. Benyttes ved beskrivelse av avvik.
- Skadegjørere: Zoologiske eller biologiske skadegjørere, i hovedsak råte, sopp og skadedyr.
- Fuktsøk: Overflatesøk med egnet søkeutstyr (fuktindikator) eller visuelle observasjoner.
- Fuktmåling: Måling av fuktinnhold i materiale eller i bakenforliggende konstruksjon ved bruk av egnet måleutstyr (blant annet hammerelektrode og pigger).
- Utvidet fuktsøk (hulltaking): Boring av hull for inspeksjon og fuktmåling i risikoutsatte konstruksjoner, primært i tilstøtende vegger til bad, utforede kjellervegger og eventuelt i oppforede kjellergulv.
- Normal slitasjegrad: Forventet nedsliting av materiale i overflaten som er basert på enkle visuelle observasjoner. Kan vurderes sammen med bygningsdelens alder.
- Forventet gjenværende brukstid: Anslått tid et byggverk eller en del av et byggverk fortsatt vil være tjenlig for sitt formål (NS3600, Termer og definisjoner punkt 3.9)

## AREALBEREGNING FOR BOENHETER

- Areal fastsettes etter Forskrift til avhendingsloven og Norsk Standard 3940 Areal- og volum-beregninger av bygninger fra 2023.
- Areal oppgis i hele kvadratmeter i rapporten, og gjelder for det tidspunkt oppmålingen fant sted.
- Bruksareal (BRA) er det måleverdige arealet som er innenfor omsluttete vegger målt i gulvhøyde (bruttoareal minus arealet som opptas av yttervegger). I tillegg til gulvhøyde gjelder regler om fri bredde for at arealet skal være måleverdig, med betydning for BRA av for eksempel loft med skråtak. BRA består av internt bruksareal (BRA-i), eksternt bruksareal (BRA-e) og innglasset balkong mv (BRA-b). Terrasse- og balkongareal (TBA) opplyses der tilstandsrapporten skal benyttes i boligomsetningen og der det er aktuelt. I tillegg kan gulvareal (GUA) og areal med lav takhøyde (ALH) opplyses sammen med BRA der det er aktuelt og en del av oppdraget. Rom skal ha atkomst og gangbart gulv for å kunne regnes som BRA/måleverdig areal.
- Arealet måles og oppgis dersom arealet oppfyller krav til måleverdighet, slik som at arealet må ha minst en bredde på 0,6m og minst en høyde på 1,9 m osv. Et rom kan være i strid med teknisk forskrift og mangle godkjenning hos kommunen for den aktuelle bruken, uten at dette får betydning for om arealet måles og oppgis i tilstandsrapporten. Når arealet måles tas det ikke hensyn til om arealet er lovlig oppført eller om bruken er lovlig, bruksendringer, lysforhold eller andre sikkerhetsmangler.
- Eiendommens markedsverdi kan ikke baseres på en rent matematisk

beregning i forhold til antall kvadratmeter opplyst i rapporten. Opplysninger om areal kan altså ikke alene benyttes for beregning av eiendommens verdi.

- Rom som ligger utenfor boenheten, men som eier har påvist og/eller opplyst at tilhører boenheten, er oppmålt og inkludert i BRA-e. Det er ikke fremvist dokumentasjon på at rommet tilhører boenheten, med mindre dette er angitt særskilt. Rom utenfor boenheten kan omdisponeres av borettslaget/sameiet og dette kan påvirke boligens BRA. Vær oppmerksom på at NS 3940:2023 og eierseksjonsloven har ulik definisjon av fellesareal. Ved arealmåling gjelder NS 3940:2023 som definerer fellesareal slik: "Delen av bygning som brukes av to eller flere bruksenheter eller til bygningens forvaltning, drift eller vedlikehold.
- I en overgangsperiode skal rapporter som benyttes i boligomsetningen eller dersom det er en del av oppdraget også opplyse om fordelingen mellom P-ROM og S-ROM med utgangspunkt i definisjonene som fremkommer av veiledningen til Norsk Standard 3940 Areal- og volum-beregninger av bygninger fra 2012. Fordelingen mellom P-ROM og S-ROM er basert på veiledningen og bygningssakkyndiges eget skjønn. P-ROM er måleverdige rom som benyttes til kort eller langt opphold. S-ROM er måleverdige rom som benyttes til lagring, og tekniske rom. Bruken av et rom på befaringstidspunktet har betydning for om rommet defineres som P-ROM eller S-ROM. Dette betyr at rommet både kan være i strid med teknisk forskrift og mangle godkjenning i kommunen for den aktuelle bruken, uten at dette vil få betydning for valg av arealkategori.
- Se øvrig informasjon om areal i rapporten, Norsk Standard 3940 (2012 og 2023) og veiledningen til disse.

## PERSONVERN

iVerdi AS, bygningssakkyndig og takstforetaket behandler personopplysninger som bygningssakkyndig trenger for å kunne utarbeide rapporten. Personvernerklæring med informasjon om bruk av personopplysninger og dine rettigheter finner du her [Personvernerklæring - iVerdi](#)

## DELING AV PERSONOPPLYSNINGER FOR TRYGGERE BOLIGHANDEL OG MULIG RESERVASJON

Norsk takst og deres samarbeidspartnere benytter personopplysninger fra rapporten for analyse- og statistikkformål, samt utvikling og drift av produkter og tjenester for takstbransjen og andre aktører i boligomsetningen. Les mer om dette og hvordan du kan reservere deg på <https://www.norsktakst.no/norsk/om-norsk-takst/personvernerklæring/reservasjon/>

Vendu lager en boliganalyse basert på opplysninger fra rapporten. Les mer om dette og hvordan du kan reservere deg her: <https://samtykke.vendu.no/AR8323>

## KLAGEORDNING FOR FORBRUKERE

Er du som forbruker misfornøyd med bygningssakkyndiges arbeid eller opptreden ved taksering av bolig eller fritidshus, se [www.takstklagenemd.no](http://www.takstklagenemd.no) for mer informasjon

# EGENERKLÆRINGSSKJEMA

Til orientering vil dette skjema være en del av salgsoppgaven

<b>Meglerfirma</b>	
Aktiv EM Mysen og Rakkestad	
<b>Oppdragsnr.</b>	
1113250032	
<b>Selger 1 navn</b>	
Jorunn Lunde Johansen	
<b>Gateadresse</b>	
Holtegrenda 12	
<b>Poststed</b>	<b>Postnr</b>
HALDEN	1765
Er det dødsbo?	
<input checked="" type="checkbox"/> Nei <input type="checkbox"/> Ja	
Avdødes navn	
Er det salg ved fullmakt?	
<input checked="" type="checkbox"/> Nei <input type="checkbox"/> Ja	
Hjemmelshavers navn	
Har du kjennskap til eiendommen?	
<input type="checkbox"/> Nei <input checked="" type="checkbox"/> Ja	
Når kjøpte du boligen?	
År	1998
Hvor lenge har du eid boligen?	
Antall år	26
Antall måneder	6
Har du bodd i boligen siste 12 måneder?	
<input type="checkbox"/> Nei <input type="checkbox"/> Ja	
I hvilket forsikringselskap har du tegnet villa/husforsikring?	
Forsikringselskap	Gjensidige
Polise/avtalnr.	

Document reference: 1113250032

## Spørsmål for alle typer eiendommer

- 1 Kjenner du til om det er/har vært feil tilknyttet våtrommene, f.eks. sprekker, lekkasje, råte, lukt eller soppskader?
- Nei  Ja

Initialer selger: JLJ

1

- 2 Kjenner du til om det er utført arbeid på bad/våtrom?  
Svar
- 3 Kjenner du til om det er/har vært tilbakeslag av avløpsvann i sluk eller lignende?  
 Nei  Ja
- 4 Kjenner du til feil eller om har vært utført arbeid/kontroll på vann/avløp?  
Svar
- 5 Kjenner du til om det er/har vært problemer med drenering, fuktinnslag, øvrig fukt eller fuktmerker i underetasje/kjeller?  
 Nei  Ja
- 6 Kjenner du til om det er/har vært utettheter i terrasse/garasje/tak/fasade?  
 Nei  Ja
- 7 Kjenner du til om det er/har vært problemer med ildsted/skorstein/pipe f.eks. dårlig trekk, sprekker, pålegg, fyringsforbud eller lignende?  
 Nei  Ja
- 8 Kjenner du til om det er/har vært f.eks. sprekker i mur, skjeve gulv eller lignende?  
 Nei  Ja
- 9 Kjenner du til om det er/har vært sopp/råteskader/insekter/skadedyr på eiendommen som rotter, mus, maur eller lignende?  
 Nei  Ja
- 10 Kjenner du til om det er/har vært skjeggkre i boligen?  
 Nei  Ja
- 11 Kjenner du til om det er/har vært utført arbeid på el-anlegget eller andre installasjoner (f.eks. oljetank, sentralfyr, ventilasjon)?  
Svar
- 12 Kjenner du til om det er utført kontroll av el-anlegget og/eller andre installasjoner (f.eks. oljetank, sentralfyr, ventilasjon)?  
 Nei  Ja
- 13 Har du ladeanlegg/ladeboks for elbil i dag?  
 Nei  Ja
- 14 Kjenner du til om ufaglærte har utført arbeid som normalt bør utføres av faglærte, utover det som er nevnt tidligere (f.eks. drenering, murerarbeid, tømrerarbeid etc)?  
 Nei  Ja
- 15 Er det nedgravd oljetank på eiendommen?  
 Nei  Ja
- 16 Kjenner du til om det har vært utført arbeid på terrasse/garasje/tak/fasade?  
Svar   
Beskrivelse
- 17 Selges eiendommen med utleiedel, leilighet, hybel eller tilsvarende?  
 Nei  Ja
- 18 Kjenner du til om det er innredet/bruksendret/bygget ut i kjeller eller loft eller andre deler av boligen?  
 Nei  Ja
- 19 Kjenner du til forslag eller vedtatte reguleringsplaner, andre planer, nabovarsel eller offentlige vedtak som kan medføre endringer i bruken av eiendommen eller av dens omgivelser?  
 Nei  Ja
- 20 Kjenner du til om det foreligger påbud/heftelser/krav/manglende tillatelser vedrørende eiendommen?  
 Nei  Ja



- 21 Er det foretatt radonmåling?  
 Nei  Ja
- 22 Kjenner du til manglende brukstillatelse eller ferdigattest?  
 Nei  Ja
- 23 Kjenner du til om det foreligger skaderapporter/ tilstandsvurderinger eller utførte målinger?  
 Nei  Ja
- 24 Er det andre forhold av betydning ved eiendommen som kan være relevant for kjøper å vite om (f.eks. rasfare, tinglyste forhold eller private avtaler)?  
 Nei  Ja

## Tilleggs kommentar

Selges eventuelt med inventar. Hytta står på festetomt pr idag ca 1700,- i året.

Jeg bekrefter at opplysningene er gitt etter beste skjønn. Jeg er kjent med at dersom jeg har gitt ufullstendige, uriktige eller misvisende opplysninger om eiendommen, vil forsikringsselskapet kunne søke hel eller delvis regress for sine utbetalinger eller redusere sitt ansvar helt eller delvis, jfr. vilkår for boligselgerforsikring punkt 7.1 og forsikringsavtaleloven kapittel 4.

Jeg er orientert om mitt mulige ansvar som selger etter avhendingsloven, eventuelt etter kjøpsloven (aksjeboliger), og om forsikringsgiver sitt boligselgerforsikringstilbud.

Jeg er klar over at avtale om forsikring er bindende. Jeg er også klar over at premietilbudet først kan påberopes når boligen er solgt (budaksept). Premietilbudet som er gitt av megler er bindende for forsikringsgiver i 6 – seks – måneder fra oppdragsinngåelse med megler.

Etter dette vil premien og forsikringsvilkårene kunne justeres. Når premietilbudet ikke lenger er bindende for forsikringsselskapet må egenerklæringsskjemaet signeres på nytt og eventuelle endringer påføres. Det vil da være forsikringspremien og forsikringsvilkårene på ny signeringsdato som legges til grunn.

Det kan ikke tegnes boligselgerforsikring ved følgende salg:

- mellom ektefeller eller slektninger i rett oppstigende eller nedstigenede linje, søsken, eller
- mellom personer som bor eller har bodd på boligeiendommen og/eller
- når salget skjer som ledd i sikredes næringsvirksomhet/er en næringsseiendom
- etter at boligeiendommen er lagt ut for salg.
- ved salg av helårs- og fritidsbolig er det krav til at det foreligger tilstandsrapport i henhold til Forskrift til avhendingslova (tryggere bolighandel).

Forsikringsselskapet kan ved skriftlig samtykke akseptere tegning av forsikring også i ovennevnte tilfeller.

Dersom forsikringsselskapet ikke har gitt skriftlig samtykke, kan erstatningen bortfalle.

Ved oppgjørsoppdrag trer forsikringen i kraft når kontrakten er signert av begge parter, begrenset til siste 12 måneder før overtakelse.

Forøvrig oppfordrer selger potensielle kjøpere til å undersøke eiendommen grundig, jf avhendingsloven § 3-10 og kjøpsloven § 20 (aksjeboliger).

Gyldig forsikring forutsetter at det for helårs- og fritidsbolig foreligger tilstandsrapport som er i henhold til Forskrift til avhendingslova (tryggere bolighandel).

Jeg ønsker boligselgerforsikring, og bekrefter å ha mottatt og lest forsikringsvilkårene og informasjonsbrosjyre til selger i forbindelse med kjøp av boligselgerforsikring. Forsikringen trer i kraft på det tidspunkt det foreligger en budaksept mellom partene, begrenset til tolv måneder før overtakelse. Ved oppgjørsoppdrag trer forsikringen i kraft når kontrakten er signert av begge parter, begrenset til siste 12 måneder før overtakelse. Jeg bekrefter med dette at eiendommen ikke er en næringsseiendom, at den ikke selges som ledd i næringsvirksomhet eller mellom ektefeller eller slektninger i rett oppstigende eller nedstigende linje, søsken, eller mellom personer som bor eller har bodd på boligeiendommen. Gyldig forsikring forutsetter at det for helårs- og fritidsbolig foreligger tilstandsrapport som er i henhold til Forskrift til avhendingslova (tryggere bolighandel). Forsikringen er ugyldig dersom den tegnes i strid med forsikringsvilkårene. Jeg er innforstått med at eiendomsmegleren ikke har fullmakt til å gjøre unntak fra ovennevnte begrensninger. Jeg er oppmerksom på at 8% av total forsikringskostnader honorar til Söderberg & Partners.

Jeg ønsker ikke boligselgerforsikring, men megler har tilbudt meg å kjøpe slik forsikring.

Jeg kan ikke kjøpe boligselgerforsikring ihht vilkår.

Document reference: 1113250032

NAME OF SIGNER	IDENTIFIER	TIME	ELECTRONIC ID
Jorunn Lunde Johansen	e6ab09522ccc99a52ab8f7f 8739665250d6a41d1	09.02.2025 19:53:49 UTC	Signer authenticated by Nets One time code

Document reference: 1113250032

- This is a PDF document digitally signed by Nets' E-Signing service.
- The document's integrity is protected by signing and sealing the contents with a certificate issued to Nets by a third party. Validating the signature confirms that the contents have not been modified since the time of signing.
- For more information about document formats, see <https://www.nets.eu/developer>

DAGBOKFØRT

12. NOV 81 05021

SØRENSKRIVEREN  
HALDEN

## F E S T E K O N T R A K T

Eierens navn: Thor Hansen .....

Adresse: "Bjerge" Samnerød, 1750 Halden .....

Festerens navn: *Sigrun Eknes* .....Adresse: *Bugnevn. 24, 1825 Tomter* .....

Mellom ovennevnte eier og fester er inngått følgende kontrakt:

1. Tomt. *NR. 3*

Festeren leier en hyttetomt av eierens eiendom "Bjerge" gnr. 202, bnr. 2 i Halden kommune. Festet gjelder i 80 år.

Tomta er avmerket i terrenget med en pel påført nr. *3*. Beliggenheten framgår ellers av vedheftede kartskisse.

*Koordinater: X = 116926.71 Y = 41543.24.*

## 2. Festeavgift.

Festeavgiften er kr ..... for den gjenstående del av første kalenderår og deretter kr. *300* pr. kalenderår. Avgiften for første og annet år betales straks ved kontraktens inngåelse. For senere år betales avgiften forskuddsvis innen 1.10. året forut.

Festeavgiften indeksreguleres hvert tiende år i samsvar med prosentvis endring i konsumprisindeksen i den forløpne tidsperiode. En bruker indeksen for august

- 2 -

Ved forlengelse av festetiden etter pkt. 1 kan hver av partene kreve full revisjon av festeavgiften etter prisnivået i distriktet.

I de kommuner der prisbestemmelsene for fast eiendom gjelder, skjer regulering av festeavgift etter bestemmelser gitt av Prisdirektoratet.

3. Bebyggelse.

Festeren har rett til å føre opp en bygning (hytte) som skal plasseres slik at pelen i terrenget faller innenfor hytta.

Bebyggelsen skal være i en etasje og av god bygningsmessig standard. Fargene skal være rolige og stå i liten kontrast til naturen omkring. Hvitt, lys gult og andre skarpe farger må ikke brukes på noen del av hytta.

4. Renovasjon.

Avfall og kloakk må ikke forurense noen drikkevannskilde, eller på annen måte sjenere omgivelsene.

Festeren plikter å rette seg etter de til enhver tid gjeldende forskrifter for området vedkommende renovasjon, kloakkering m.v., og til å betale renovasjonsavgift.

5. Atkomst - Parkering.

Festet gir rett til atkomst over eierens eiendom, og anvist parkeringsplass for en bil.

6. Hogst, terrengbehandling, vannkilder, jakt, fiske, beite.

Grunneieren disponerer alle trær omkring hytta, men skal ved skogbehandlingen ta hensyn til at arealet nyttes til hytteområde og ikke i vesentlig grad forandre områdets karakter. Festeren må ikke foreta planting, såing eller annen terrengbehandling som

- 3 -

Tomta skal holdes ryddig for avfall, materialrester m.v.

Vannkilder skal benyttes hensynsfullt til felles beste for hytteeierne i området. Vannledning kan ikke legges uten grunneierens tillatelse.

Festet gir ingen jaktrett, fiskerett eller rett til å ta ved på eierens eiendom.

Festet endrer ikke beiterettigheter i området, og grunneieren er ikke ansvarlig for skade voldt av dyr på beite. I spesielle tilfeller kan gjerde til vern av hytte mot beitedyr settes opp.

7. Bebyggelse m.v. i nabolaget.

Bebyggelse i planområdet ut over det som er angitt i vedlagte kartskisse, er ikke tillatt.

Festeren kan ikke gjøre innsigelser mot nye fellesanlegg i området, så som veier, parkeringsplasser, kraftledninger, tømmerplasser for avfall m.v., forutsatt at ikke anleggene legges på en utilbørlig og sjenerende måte.

8. Salg m.v.

Salg av festeretten med bebyggelse kan bare skje med eierens samtykke, men samtykke kan ikke nektes uten saklig grunn.

Framleie av festeretten er ikke tillatt.

9. Regler for festetidens utløp.

Ved festetidens utløp—eventuelt etter utløpet av forlenget festetid—kan eieren kreve bebyggelsen fjernet og tomta ryddet på festerens bekostning.

10. Regler ved mislighold.

Blir kontrakten hevet på grunn av vesentlig mislig-

- 4 -

skyldig festeavgift innen 1 uke fra mottatt påkrav og unnlattelse av å rette feil etter punkt 3, 4 og 6 snarest mulig etter mottatt krav om dette.

Eieren kan, om han ønsker det, selv rette større og mindre feil etter punkt 3, 4 og 6 og belaste festeren for omkostningene.

Skyldig beløp forrentes med 6 % p.a.

Grunneieren har 1. prioritets panterett i festeretten og bebyggelsen for et beløp inntil 3 års festeavgift for skyldig festeavgift, renter og andre krav med rett til tvangsauksjon uten søksmål. Festeren kan kreve denne panterett frafalt mot å stille bankgaranti eller annen fullgod sikkerhet for tilsvarende beløp.

Før grunneieren går til heving av kontrakten, riving av hytta eller til tvangsauksjon, skal han i rekommendert brev varsle panthavere med tinglyst panterett etter grunnboka. Disse kan avverge reaksjonene ved innen 1 måned fra varslet er gitt å betale det skyldige beløp + renter og omkostninger.

#### 11. Omkostninger.

Festekontrakten kan tinglyses som heftelse på hovedeiendommen. Omkostninger til tinglysning og stempeling av kontrakten bæres av festeren.

#### 12. Bebyggelsesplan.

Før bebyggelsen av tomten gjelder bebyggelsesplan for eiendommen "Bjerge" gur. 202, bnr. 2 i Halden og bestemmelser for hyttefeltet "Bjerge"

Kontrakten er utstedt i 2 - to - eksemplarer, hvorav eier og fester har ett hver.

*Bjerge*

*18/10 - 1981*

- 5 -

*Thor Hansen*  
.....

Eier

*Sigrun Ekenes*  
.....

Fester

Undertegnede attesterer at denne kontrakt er underskrevet  
av eier og fester, og at begge er over 20 år.

*Lilje Jacobsen*  
.....

*Ragnvald Hansen*  
.....



**Thor Hansen**

Vår ref: 1113250032  
Mysen, 05.03.2025

**Salg av Holtegrenda 12, 1765 Halden,  
gnr. 202, bnr. 2, fnr. 3 (Ideell andel 1/1) i Halden kommune  
Eier: Jorunn Lunde Johansen**

Vi har salgsoppdrag på overnevnte eiendom. Det er tinglyst festekontrakt på eiendommen hvor det fremkommer at du/dere er bortfester(e). Etter eiendomsmeglingsloven § 6-7 ber vi deg/dere med utgangspunkt i festeforholdet/festekontrakten om svar på følgende opplysninger:

Avtalt festeavgift for inneværende år: 1.744,- kroner Forfallsdato: 1/10

Neste avtalte regulering: 2028

Avtalte vilkår for regulering (KPI, markedsverdi ev. annen regulering): KPI

Når ble festeavgiften sist regulert, år? 2018

Avtalt utløp av festekontrakten: 30.06 - 2061

Er fester ajour med betaling av festeavgift?  Ja  Nei

Hvis Nei: utestående beløp \_\_\_\_\_ kroner

Er det avtalt forkjøpsrett for bortfester?  Ja  Nei

Vil den avtalte forkjøpsretten ev. bli benyttet?  Ja  Nei

Vil det bli anledning til å innløse tomten på nåværende tidspunkt?  Ja  Nei (Kan vurderes etter hvert)

Er det avtalt en særskilt innløsningssum? Hvis Ja, størrelsen på denne \_\_\_\_\_ kroner

Når er ev. neste avtalte mulighet for innløsning? vurderes etter hvert

Er det avtalt at bortfester skal godkjenne ny fester?  Ja  Nei

Er det avtalt overdragelsesgebyr?  Ja  Nei \_\_\_\_\_ kroner

Vil det være behov for å tinglyse tillegg til festekontrakt?  Ja  Nei

Kontonummer for overføring av restanser/gebyrer: \_\_\_\_\_

Bortfesteres underskrift Thor Hansen Bjørge

Telefonnummer 48299253 E-post thorbjorge@gmail.com



# Halden kommune

Adresse: Postboks 150, 1751 HALDEN

Telefon: 69 17 45 00

Utskriftsdato: 06.02.2025

## Planopplysninger

EM §6-7

Oppdragstakerens undersøkelses- og opplysningsplikt

Kilde: Halden kommune

<b>Kommunenr.</b>	3101	<b>Gårdsnr.</b>	202	<b>Bruksnr.</b>	2	<b>Festenr.</b>	3	<b>Seksjonsnr.</b>	
<b>Adresse</b>	Holtegrenda 12, 1765 HALDEN								

Opplysningene omfatter gjeldende planer og pågående planarbeid for eiendommen. Nærmere opplysninger om den enkelte plan med dokumenter, mindre endringer, etc finnes på internett, se lenker under. Oppgitte delarealer viser planinformasjon på eiendommen.

Det tas forbehold om riktigheten eller fullstendigheten av opplysningene i dette dokumentet. Det kan ikke rettes krav som følge av at disse opplysningene benyttes som grunnlag for beslutninger.

### Plantyper med treff

- Kommuneplaner

### Plantyper uten treff

- Kommuneplaner under arbeid
- Kommunedelplaner under arbeid
- Reguleringsplaner under bakken
- Reguleringsplaner under arbeid
- Reguleringsplaner under arbeid i nærheten
- Bebyggelsesplaner over bakken
- Midlertidige forbud
- Kommunedelplaner
- Reguleringsplaner
- Reguleringsplaner over bakken
- Reguleringsplaner bunn
- Bebyggelsesplaner
- Bebyggelsesplaner under bakken

## Kommuneplaner

Besøk kommunens hjemmeside for mer informasjon.

<b>Id</b>	G-KPLAN
<b>Navn</b>	Kommuneplanens arealdel 2023-2035.
<b>Plantype</b>	Kommuneplanens arealdel
<b>Status</b>	Endelig vedtatt arealplan
<b>Ikrafttredelse</b>	16.02.2023
<b>Bestemmelser</b>	- <a href="https://www.arealplaner.no/3101/dokumenter/2169/Planbestemmelser%20kommuneplanens%20arealdel%20Halden%2016.02.2023.%20KS%207.12.23.pdf">https://www.arealplaner.no/3101/dokumenter/2169/Planbestemmelser%20kommuneplanens%20arealdel%20Halden%2016.02.2023.%20KS%207.12.23.pdf</a>
<b>Delarealer</b>	<p><b>Delareal</b> 90 m<sup>2</sup></p> <p><b>Arealbruk</b> Fritidsbebyggelse,Nåværende</p> <p><b>Områdenavn</b> BFR32</p> <hr/> <p><b>Delareal</b> 90 m<sup>2</sup></p> <p><b>KPAngittHensyn</b> Bevaring kulturmiljø</p> <p><b>KPHensynsonenavn</b> H570</p>



**HALDEN**  
KOMMUNE



# Kommuneplanens arealdel

## 2023-2035

# Planbestemmelser

Vedtatt av kommunestyret 16.2.2023 (PS 18/2023)

med endringer av 7.12.2023 (PS 142/2023)

## INNHold

<b>Kap. 1 Formålet med planen og definisjoner</b>	
1.1 Formål.....	4
1.2 Definisjoner.....	4
<b>Kap. 2 Rettsvirkningen av kommuneplanens arealdel, plankrav og rekkefølgekrav</b>	
2.1 Rettsvirkningen av kommuneplanens arealdel.....	5
2.2 Krav om reguleringsplan.....	6
2.3 Forhold som skal avklares og belyses i videre reguleringsarbeid.....	8
2.4 Rekkefølgekrav .....	11
<b>Kap. 3 Bruk av utbyggingsavtaler</b>	
3.1 Utbyggingsavtaler.....	12
<b>Kap. 4 Utearealer</b>	
4.1 Minste uteoppholdsarealer.....	13
4.2 Parkering.....	14
<b>Kap. 5 Landskapstilpasning og kulturmiljø</b>	
5.1 Arkitektur og landskapstilpasning.....	16
5.2 Verneverdig bebyggelse.....	16
5.3 Verdifulle kulturmiljøer og -landskap.....	17
<b>Kap. 6 Klimatiltak og klimatilpasning, miljøkvalitet og samfunnssikkerhet</b>	
6.1 Krav om risiko- og sårbarhetsanalyser.....	18
6.2 Sikkerhet mot naturpåkjenninger .....	19
6.3 Håndtering av overvann.....	19
6.4 Støy og luftkvalitet.....	20
6.5 Vann, avløp og renovasjon.....	20
6.6 Landskap og grønnstruktur.....	21
6.7 Miljøkvalitet og natur.....	21
<b>Kap. 7 Transport, tilgjengelighet og atkomst</b>	
7.1 Kollektivtransport.....	22
7.2 Sykkel.....	22
7.3 Gangforbindelser.....	22
<b>Kap. 8 Tiltak langs sjø og vassdrag</b>	
8.1 Byggeforbud langs sjø og vassdrag.....	23
8.2 Retningslinjer for behandling av dispensasjoner langs sjø og vassdrag.....	24

## Kap. 9 Bestemmelser og retningslinjer til arealformål

9.1 Bebyggelse og anlegg.....	25
9.2 Samferdselsanlegg og teknisk infrastruktur.....	32
9.3 Grønnstruktur.....	32
9.4 Landbruks-, natur- og friluftformål (LNF).....	33
9.5 LNF-Spredt bolig- og fritidsbebyggelse (LSB og LSF) .....	35
9.6 LNF-Spredt næringsbebyggelse (LSN) .....	36
9.7 Bruk og vern av sjø og vassdrag.....	37

## Kap. 10 Retningslinjer og bestemmelser til hensynssoner

10.1 Hensynssoner for sikrings-, støy- og faresoner.....	39
10.2 Bestemmelser for båndleggingssoner.....	40
10.3 Hensynssoner for kulturmiljø og landskap, friluftsliv og mineralressurser	41
10.4 Hensynssone med krav om felles planlegging.....	42

## Kap. 11 Reklame og skilt

11.1 Definisjoner.....	43
11.2 Generelle bestemmelser.....	43
11.3 Spesielle bestemmelser til bestemte typer skilt.....	44

## Vedlegg

Vedlegg 1	<i>Liste over reguleringsplaner som skal gjelde fullt ut der det ikke er samsvar med kommuneplanens arealdel</i>
Vedlegg 2	<i>Oversikt over innholdet i ulike arealformål</i>
Vedlegg 3	<i>Definisjoner på skilt</i>
Vedlegg 4	<i>Illustrasjon som viser byggegrense mot sjø og strandsonegrensen, samt sone 1-3</i>
Vedlegg 5:	<i>Oversikt over bestemmelser for areal, grad av utnytting mv., i de ulike sonene og for ulike arealformål</i>
Vedlegg 6:	<i>Leseforklaring til bestemmelsene i kommuneplanens arealdel</i>

Forsidebilde: Fredriksten festning (Foto: Halden kommune).

## KAP. 1 FORMÅLET MED PLANEN OG DEFINISJONER

### § 1.1 Formål

Kommuneplanens arealdel skal være et verktøy for å bidra til å nå målene i kommuneplanens samfunnsdel, samtidig som planen ivaretar de nasjonale og regionale føringene. Arealplanen skal være et styringsverktøy for detaljplanlegging og byggesaksbehandling.

Plan- og bygningsloven, byggesaksforskriften og byggt teknisk forskrift gir sentrale bestemmelser for planlegging, saksbehandling og gjennomføring av arealplaner og byggesaker. Bestemmelsene i kommuneplanens arealdel skal gi en utdyping og videre presisering av de sentrale bestemmelsene for best mulig tilpasning av detaljplanlegging og byggesaksbehandling til lokale forhold.

Kommuneplanens arealdel skal sikre at Halden kommune har en bærekraftig areal- og transportplanlegging som legger grunnlaget for utvikling av en miljøvennlig kommune. Arealplanleggingen skal også sikre sosial bærekraft. De langsiktige målene er:

- Arealdelen skal sikre utvikling av en kompakt by. Områdene Brødløs, Risum og Tistedalen skal tilrettelegges innenfor tettstedsgrensen som bydelssenter i planperioden.
- Det skal legges til rette for gode næringsområder som ivaretar behovene for arbeidsplassutvikling/næringsutvikling i regionen.
- Arealdelen skal legge til rette for varierte boligtilbud som er tilpasset etterspørsel og befolkningsutvikling.
- Arealdelen skal legge til rette for å bygge opp kommunens sterke jord- og skogbruksverdier.
- Arealdelen skal ivareta kommunens rike kulturlandskap.
- Arealdelen skal sikre ivaretagelse av Halden kommunes historiske kulturarv

Målene skal realiseres innenfor Parisavtalens klimamål, og det skal være en restriktiv holdning til omdisponering av dyrket mark. Naturlandskap, naturverdier og biologisk mangfold skal ivaretas og sikres som verdier for befolkningen.

### § 1.2 Definisjoner

- Fortetting:* Med fortetting menes fradeling av nye tomter for oppføring av ny boligbebyggelse, oppføring av nye boenheter på eksisterende tomter, samt oppdeling av boenheter i eksisterende bygninger.
- Byggegrense mot sjø og vassdrag:* Byggegrensen mot sjø og vassdrag fremgår av plankartet. Dersom det ikke er fastsatt annen byggegrense langs sjø, går grensen 100 meter fra strandlinjen målt i horisontalplanet ved alminnelig høyvann.
- Strandsonen:* Strandsonen slik den er definert etter de statlige planretningslinjene for differensiert forvaltning av strandsonen, fastsatt ved Kgl. res. av 28.5.2021, framgår av plankartet.
- Landbrukseiendom:* Eiendom med minst 5 dekar jordbruksareal og/eller minst 25 dekar produktivt skogareal.

## KAP. 2 RETTSVIRKNINGEN AV KOMMUNEPLANENS AREALDEL, PLANKRAV OG REKKEFØLGEKRAV

### § 2.1 Rettsvirkningen av kommuneplanens arealdel (Pbl. § 11-6)

Kommuneplanens arealdel fastsetter framtidig arealbruk og er bindende for alle nye tiltak eller utvidelse av eksisterende tiltak som nevnt i plan- og bygningsloven § 1-6. Planen gjelder fra det tidspunkt kommunestyret har fattet vedtak.

Bestemmelser og kart er juridisk bindende. Retningslinjene er skrevet i kursiv, og er kun av veiledende karakter og kan ikke brukes som selvstendig hjemmelsgrunnlag for vedtak etter planen. Retningslinjene gir utdypende forklaring for å gi bedre forståelse og praktisering av bestemmelsene.

Planbeskrivelsen er en del av kommuneplanen. Ved tolkning av planen er det nødvendig å gjøre en helhetlig vurdering av plankart, bestemmelser og planbeskrivelse.

**2.1.1** Alle arealer skal beregnes i henhold til teknisk forskrift (TEK) og Norsk Standard NS-3940 *Areal og volumberegninger av bygninger* og veilederen «Grad av utnyttning» dersom ikke noe annet fremgår av bestemmelsene nedenfor.

**2.1.2** Kommunedelplan for sentrum vedtatt 9.3.2017 går ved motstrid foran kommuneplanen, men kommuneplanen utfyller sentrumsplanen på punkter der sentrumsplanen er taus, jf. pbl. § 1-5.

Følgende unntak gjelder:

- Kommuneplanens bestemmelse i § 6.2.1 om laveste tillatte kotehøyde for ferdig gulv gjelder foran sentrumsplanen § 2.13, siste ledd.

Reguleringsplaner som skal gå foran kommuneplanen ved motstrid er listet opp i vedlegg 1a og 1b. Disse reguleringsplanene gjelder foran kommuneplanen, men kommuneplanen utfyller planer på punkter der reguleringsplanen er taus.

Følgende unntak og presiseringer gjelder:

- For reguleringsplaner i vedlegg 1a gjelder reguleringsplanens byggegrense mot sjø og vassdrag ved motstrid.
- For reguleringsplaner i vedlegg 1b gjelder kommuneplanens byggegrense mot sjø og vassdrag ved motstrid.
- Rekkefølgekravet i § 2.4 gjelder.

Kommuneplanens bestemmelser og retningslinjer skal i tillegg supplere gjeldende reguleringsplaner der disse ikke selv angir noe annet.

For eldre reguleringsplaner, som ikke er listet opp i vedlegg 1, vil kommuneplanen gå foran ved eventuelle motstrid. Der reguleringsplanen har satt en høyere utnyttingsgrad enn den

generelle bestemmelsen i kommuneplanen, vil utnyttingsgraden i reguleringsplanen likevel gjelde.

#### **Retningslinjer**

- *For områder avsatt til bebyggelse og anlegg, med eller uten underformål, og LNF-formål gjelder jordloven §§ 9 og 12 inntil det foreligger vedtatt reguleringsplan, jf. jordloven § 2 annet ledd.*
- *Bestemmelsene i kommuneplanen gjelder for tiltak som behandles etter plan- og bygningsloven med tilhørende forskrifter. De samme tiltakene kan også kreve søknad om og tillatelser etter sektorlov.*

## **§ 2.2 Krav om reguleringsplan (Pbl. § 11-9)**

### **2.2.1 Plankrav**

Følgende typer tiltak utløser krav om reguleringsplan, uavhengig av arealformål:

#### Generelt

1. Større bygge- og anleggstiltak og andre tiltak som kan få vesentlige<sup>1</sup> virkninger for miljø og samfunn.
2. Tiltak som kan få vesentlige konsekvenser for områdets karakter og boligtypologi, bygningsstruktur, byggeskikk eller kulturmiljø.
3. Tiltak som berører fredete kulturminner.

#### Boligbebyggelse

4. Etablering av ny boligbebyggelse ved oppføring av nye boliger eller oppdeling av bruksenheter i eksisterende bebyggelse dersom tiltaket fører til at det etableres 4 eller flere nye boenheter.
5. Etablering av ny boenhet (fra og med boenhet nr. 1) i områder hvor det etter kommunens skjønn ligger til rette for fortetting med 4 eller flere nye boenheter.
6. Opprettelse av nye eiendommer i områder hvor det ligger til rette for etablering av 4 eller flere nye boenheter.
7. Fortetting i kulturhistorisk viktige områder, jf. også kap. 5.
8. Etablering av ny boenhet (fra og med boenhet nr. 1) og opprettelse av ny eiendom i bestemmelsesområdene B100-B219<sup>2</sup>.

#### Fritidsbebyggelse

9. Etablering av 3 eller flere nye fritidsboliger og/eller enheter.
10. Opprettelse av nye eiendommer i områder hvor det ligger til rette for etablering av 3 eller flere nye fritidsboliger og/eller enheter.

---

<sup>1</sup> Jf. plan- og bygningsloven § 12-1, tredje ledd.

<sup>2</sup> Endret arealformål fra LNF i kommuneplanen av 2011.



#### Nærings- og forretningsbebyggelse, samt bebyggelse for offentlig/privat tjenesteyting

11. Utvidelse med et BRA på mer enn 200 m<sup>2</sup> til eksisterende bebyggelse for næring, forretning, offentlig/privat tjenesteyting og idrettsanlegg.
12. Oppføring av bebyggelse for næring og forretning, samt for offentlig/privat tjenesteyting over 200 m<sup>2</sup> BRA.
13. Bruksendring, endring eller utvidelse av tidligere drift som kan medføre vesentlig konsekvenser for omgivelsene.

#### Bygge- og anleggstiltak for landbruksformål

14. Oppføring av driftsbygning over 2000 m<sup>2</sup> BRA til landbruksformål.

#### Råstoffutvinning

15. Utvidelse av eksisterende områder for råstoffutvinning, eller oppstart av nye områder. Plankravet gjelder ikke etablering av massetak som er behandlet etter landbruksveiforskriften, og som er nødvendig i forbindelse med bygging og vedlikehold av det enkelte veianlegg og eventuelle tilgrensende landbruksveier. Dersom masseuttaket overstiger 10 000 m<sup>3</sup>, foreligger det plankrav.

#### Andre typer tiltak

16. Anlegg av veg og parkeringsplass som kan medføre vesentlig konsekvenser for omgivelsene.
17. Etablering av nye småbåthavner, småbåtanlegg, eller utvidelse av nåværende småbåthavner og småbåtanlegg.
18. Graving, mudring, utfylling og andre tiltak i sjø og vassdrag som kan få vesentlige negative konsekvenser for naturmiljø eller friluftsliv.
19. Etablering av deponier, inkludert massedeponier.
20. Etablering og utvidelse av campingplasser.

#### Sponvika

Følgende bestemmelser gjelder særskilt de deler av Sponvika som er avgrenset som område med behov for områderegulering, jf. § 2.2.3:

21. Oppdeling av bruksenheter (evt. i forbindelse med bruksendring) som medfører at det etableres 2 eller flere nye bruksenheter.
22. Opprettelse av mer enn 1 ny grunneiendom for bolig/fritidsbolig i et område som etter kommunens skjønn er egnet for ytterligere fortetting og /eller prosjektet fremstår som en etappe eller del av større utbyggingsprosjekt.
23. Oppføring av mer enn 1 ny bolig eller fritidsbolig i et område som etter kommunens skjønn er egnet for ytterligere fortetting og /eller prosjektet fremstår som en etappe eller del av større utbyggingsprosjekt.

### **2.2.2 Unntak fra plankrav**

Unntatt fra plankrav, jf. § 2.2.1, er tiltak av mindre betydning for miljø og samfunn, der det etter kommunens vurdering virker åpenbart unødvendig å stille krav om reguleringsplan.

### 2.2.3 Områder med særskilte planbehov

a) For følgende områder skal det vurderes å utarbeide områderegulering før detaljregulering:

- **Sponvika**, der avgrensningen av området framgår av delrapport 2 til kommuneplanens arealdel; «*Formålsendringer for sjøarealer i Sponvika*».
- **Områdesenter Brødløs**
- **Infrastruktur Vaterland-Risum**
- **Grønland**
- **Jernbanetomta**
- **Sørlifeltet/Isebakke**

## § 2.3 Forhold som skal avklares og belyses i videre reguleringsarbeid

(Pbl. § 11-9, pkt. 8)

### 2.3.1 Rekkefølgekrav for teknisk og grønn infrastruktur

Rekkefølgekrav for nødvendige tekniske anlegg og blå/grønn infrastruktur skal innarbeides i reguleringsplanen. Planen skal sikre at følgende nødvendig teknisk og grønn infrastruktur er etablert, eller er sikret at vil bli etablert:

- Kjøreveg, parkering, trafiksikkerhetstiltak, holdeplass, mulighet for varelevering og søppelhåndtering.
- Løsning for gående og syklende mellom bolig og areal for lek og rekreasjon, overordnet grønnstruktur, barnehage, skoler, nærbutikk, holdeplass og sentrum.
- Anlegg for drikkevann, avløp og vann for brannslukking. VA-anlegget skal etableres i henhold til kommunens VA-norm i tilfeller der boligens anlegg skal kobles til offentlig nett.
- Overvannshåndtering og blågrønnstruktur.
- Arealer for lek og rekreasjon.
- Miljø- og kulturtiltak (støyskjerming, miljøoppfølgingsprogram, kvalitetstiltak i byrom og parker, bevaring av bebyggelse/miljø mv.) og/eller ivaretagelse av kulturminner.

Hva som anses som nødvendige tiltak fastsettes i reguleringsplanen. For å være nødvendig må tiltaket ha en direkte saklig sammenheng med planen, eksempelvis dekke et behov eller dempe en ulempe.

Rekkefølgekravene bør avklare muligheten for trinnsvis etablering av tiltak og må avklare tidspunkt for når områder kan tas i bruk til bygge- og anleggsformål.

### 2.3.2 Estetikk og arkitektur

Estetikk og arkitektur skal omtales som egne tema i alle reguleringsplaner.

### 2.3.3 Stedsanalyse og landskapsanalyse

Ved utarbeidelse av reguleringsplaner kan kommunen kreve at det utarbeides en stedsanalyse, landskapsanalyse og/eller kartlegging av grønnstruktur.

### 2.3.4 Terreng- og landskapshensyn

Fjernvirkningen av tiltaket skal illustreres i planbeskrivelsen på en egnet måte.

Naturlig terreng og vegetasjon skal i størst mulig grad bevares. Ved plassering av bygninger og interne veger skal det tas hensyn til terrengforhold slik at skjemmende skjæringer, fyllinger og store terrengingrep unngås.

I reguleringsplanene skal det stilles krav om at vegetasjonen ivaretas og beholdes under byggeperioden så langt det er praktisk mulig.

### **2.3.5 Overvannshåndtering og flomfare (pbl. § 11-9, pkt. 3)**

I reguleringsplanen skal det redegjøres for hvordan håndteringen av overvann og flomveier er løst, og planen skal identifisere og sikre arealer med hensyn til flomfare, stormflo og overvannshåndtering.

Ved regulering skal det utføres ROS-analyse som dokumenterer at avrenningen og avrenningshastigheten ikke øker som følge av tiltaket. ROS-analysen skal vise en vurdering av risiko for værrelaterte hendelser, inkludert hendelser man antar vil tilta i hyppighet og alvorlighetsgrad som følge av klimaendringer.

### **2.3.6 Skred- og rasfare**

Skredsikkerhet, områdestabilitet og bebyggbarhet skal utredes og dokumenteres i forbindelse med reguleringsplan.

#### **Retningslinje til 2.3.5 og 2.3.6:**

- *NVEs gjeldende veiledere og retningslinjer om flom og skred skal legges til grunn for vurderinger og dokumentasjon av flom- og skredsikkerhet. Dette omfatter f.eks. retningslinje 2-2011 Flaum og skredfare i arealplaner, veileder 1/2019 - Kvikkleireveilederen, veileder for utredning av skredfare i bratt terreng (2020), - eller reviderte versjoner av disse.*

### **2.3.7 Sikker byggegrunn**

I områder der det er påvist at grunnen synker, skal det ved regulering utføres nødvendige grunnundersøkelser for å dokumentere grunnforhold og lokalstabilitet, jf. også § 6.2.

I reguleringsplanen skal det gis rammer og bestemmelser som skal sikre at ikke infrastruktur og bygninger synker og at det ikke oppstår setningsskader.

### **2.3.8 Risiko- og sårbarhetsanalyser**

Risiko og sårbarhetsanalyser (ROS) skal inngå i all arealplanlegging. Utfylt sjekklister for risiko- og sårbarhetsvurderinger skal følge alle forslag til reguleringsplaner.

### **2.3.9 Renovasjonsløsninger**

Ved etablering av ny konsentrert bebyggelse skal det i planen stilles krav om å etablere felles renovasjonsløsninger. Vurdering av løsning skal gjøres i samråd med renovasjons- og veiavdelingene.

Planen må redegjøre for minsteavstand til nærmeste bebyggelse og sikre tilstrekkelig manøvreringsareal for renovasjonsbiler mv.

### **2.3.10 Universell utforming**

Ved utarbeidelse av reguleringsplaner skal det redegjøres for hvordan universell utforming sikres, både internt i planområdet og i forhold til tilstøtende eiendommer.

### 2.3.11 Masseforvaltning

Reguleringsplanen skal sikre at lokalisering og drift av masseuttak, masseuttak/deponi optimaliseres med hensyn til transport, økonomi, miljø, gjenbruk, og avveies mot effektene på nærmiljø, kulturminner, kulturmiljøer, landskap og natur og naturressurser.

Reguleringsplanen må inneholde en masseforvaltningsplan. Overskuddsmasser skal som hovedregel utnyttes innenfor planområdet eller i nærliggende byggeområder. Masseforvaltningsplanen må synliggjøre hvordan overskuddsmasser skal håndteres og hvor de eventuelt skal plasseres. Overskuddsmasser bør fortrinnsvis sorteres innenfor planområdet og gjenbrukes.

Ved utarbeidelse av reguleringsplaner for områder større enn 10 dekar skal areal for mellomlagring og sortering av masser ligge innenfor planområdet. Bestemmelsene skal inneholde rekkefølgekrav for avslutning og opprydning av mellomlageret.

### 2.3.12 Naturmangfold, forurensning og miljøovervåking

Effektene av tiltaket på naturmangfold skal vurderes i forbindelse med utarbeidelse av reguleringsplaner, jf. også naturmangfoldloven.

Ved gjennomføring av reguleringsplaner og kommunedelplaner skal planen avklare og belyse nødvendig miljøoppfølging og miljøovervåking. Dette kan omfatte støy, luftkvalitet, utslipp, avfallshåndtering, grunnforurensning og påvirkning på naturmangfold mv. Vurdering av behovet for oppfølging og tiltak skal omfatte både byggeperioden og etter at tiltaket er gjennomført.

I reguleringsplanarbeidet skal det redegjøres for hvordan nye tiltak og inngrep kan påvirke miljøtilstanden til vannforekomsten. Konsekvensene av tiltaket må vurderes ut fra miljømålet for vannforekomsten, jf. vannforskriften § 12.

### 2.3.13 Krav om mobilitetsplan

Ved etablering av virksomheter med over 50 ansatte eller utbyggingsprosjekter større enn 3000 m<sup>2</sup> skal det i forbindelse med plansaken utarbeides en mobilitetsplan.

#### **Retningslinjer:**

- a) *Mobilitetsplanen skal tilpasses det aktuelle plannivået og tilgjengelig kunnskap om utbyggingen.*
- b) *Mobilitetsplanen skal inneholde mål for ønsket reisemiddelfordeling i tråd med kommunens overordnede mål om økt bruk av gange, sykkel og kollektivtransport. Den skal beskrive tilbudet for gående, sykkel, kollektivtransport og bil, inkludert løsninger for parkering med antall plasser og organisering av parkeringen.*

### 2.3.14 Veiledningsmateriell og kompetanse

Detalj- og områdereguleringer skal utarbeides i samsvar med de til enhver tid gjeldende kommunale veiledere og maler. Reguleringsplaner skal utarbeides av fagkyndige.

Nyttige linker:

- [Veiledningssiden plan](#)

### **Retningslinjer til § 2.3:**

Det offentlige kartgrunnlaget (DOK) skal legges til grunn for utarbeidelse av reguleringsplaner. DOK er offentlige geografiske data som er tilrettelagt for kommunenes plan- og byggesaksarbeid. Kartgrunnlaget skal sikre en kunnskapsbasert og effektiv planlegging og saksbehandling.

## **§ 2.4 Rekkefølgekrav (Pbl. § 11-9, pkt. 4)**

### **2.4.1 Rekkefølgekrav for utbygging av boligområder**

- a) Etablering av nye boligområder skal ta hensyn til skolekapasiteten i skolekretsen området tilhører.
- b) Områdene som er angitt i tabellen nedenfor skal utbygges i følgende rekkefølge og med hovedsakelig følgende bygningstyper:

PERIODE/GRUPPE	OMRÅDE	TYPE BEBYGGELSE
<b>Gruppe 1: 2023-2030</b>	Grimsrødhøgda (B11)	Småhusbebyggelse
	Brekkerød (B40)	Eneboliger
	Brønnhøyden (B6)	Eneboliger
	Tistedal (B21)	Leiligheter
	Folkvang skole (B3)	Leiligheter
	Oreid (B25)	Småhusbebyggelse/Leiligheter
	Remmen (B16)	Eneboliger
	Oreid (B23)	Eneboliger/småhusbebyggelse
<b>Gruppe 2: 2031-2040</b>	Strupe (B17 og B18)	Eneboliger/småhusbebyggelse
	Øberg skole (B13)	Leiligheter
<b>Gruppe 3: Etter 2040</b>	Vold skog (B5)	Eneboliger
<b>Gruppe 4: Hele perioden</b>	Sponvika (B14 og B39)	Eneboliger

De enkelte feltene skal bygges ut i den rekkefølge som framgår av periodiseringen.

Strupe (B17 og B18) skal detaljreguleres basert på en områdeplan, og utbygging skal skje trinnvis. Hovedvegssystem/adkomstveger for området skal forsøkes løses i en områdeplan. Områderegulering iverksettes snarest.

Feltene B19 og B26 i Eskeviken kan ikke igangsettes for regulering før tilfredsstillende infrastruktur (veg, vann og avløp) til feltene er etablert.

Før det gis kan byggetillatelse i feltene B14 og B39 i Sponvika skal gang- og sykkelvei til E6 være etablert<sup>3</sup>.

## 2.4.2 Rekkefølgekrav for utbygging av næringsområder

### a) Utbygging i eksisterende næringsområder

Utbygging i eksisterende næringsområder med god tilknytning til transportnettverket prioriteres før nye områder tas i bruk.<sup>4</sup>

### b) Flingtorp (BN1)

Området er avsatt for utvidelse av Halden fengsel/kriminalomsorgen.

### c) Svingen (BN2)

Området BN2 skal ikke utbygges med næringsbebyggelse før behovet for intercity og transportterminal er avklart.

### d) Brekke steinbrudd (BRU1)

Området avsatt til bebyggelse og anlegg, framtidig-råstoffutvinning, Brekke steinbrudd, kan ikke utvides før det er utarbeidet reguleringsplan med rammer for videre drift, vilkår for avvikling, samt opprydding etter avsluttet drift.

Dersom transporten etter utvidelsen skal foregå fra Bakke brygge, skal det foreligge vedtatt reguleringsplan for utskipningshavn før reguleringsplan for utvidelse av uttak på Brekke kan vedtas.

### **Retningslinjer til § 2.4.2:**

*Prioriteringen av næringsområder må ta hensyn til planlagt virksomhet og kapasiteten i de eksisterende næringsområdene.*

## KAP. 3 BRUK AV UTBYGGINGSAVTALER

### § 3.1 Utbyggingsavtaler (Pbl. § 11-9, pkt. 2)

#### 3.2.1 Generelt

Når forutsetningene for å inngå avtale til stede, og det anses som hensiktsmessig, skal det skal som hovedregel inngås utbyggingsavtaler. Utbyggingsavtaler skal særlig vurderes der vedtatt arealplan med tilhørende bestemmelser også forutsetter bygging av offentlige anlegg og/eller tilpasning til slike anlegg. Med offentlige anlegg menes alle anlegg/tiltak som er vist som offentlig regulert formål i arealplanen eller som følges av bestemmelsene for planen, for eksempel offentlige trafikkanlegg og offentlige friområder. Offentlige anlegg omfatter også ledninger for vann, avløp, fjernvarme o.l.

<sup>3</sup> Jf. Protokoll fra meklingsmøte med Statsforvalteren i Oslo og Viken.

<sup>4</sup> Fylkesplan for Østfold, pkt. 1.8.1.

### **3.2.2 Avgrensning etter type tiltak**

Utbyggingsavtaler kan inngås for teknisk og grønn infrastruktur, boligsosiale tiltak og andre tiltak som er nødvendige for gjennomføring av planvedtak i tråd med det til enhver tid gjeldende vedtak for Halden kommune.

### **3.2.3 Innholdet i utbyggingsavtaler**

Innholdet i utbyggingsavtaler skal være i tråd med Kommunal- og moderniseringsdepartementets til enhver tid gjeldende veileder, samt vedlegg til veilederen.

### **3.2.4 Kostnadsfordeling**

Hovedprinsippet for kostnadsfordelingen skal være i tråd med det til enhver tid gjeldende vedtak fattet av kommunestyret om utbyggingsavtaler.

### **3.2.5 Sosial boligutbygging**

Utbyggingsavtalen kan regulere at kommunen eller andre skal ha fortrinnsrett til å kjøpe en andel eller antall av boligene innenfor et avgrenset område.

## **KAP. 4 UTEAREALER**

### **§ 4.1 Minste uteoppholdsarealer (Pbl. § 11-9, pkt. 5)**

#### **4.1.1 Felles bestemmelser**

##### **Krav til utforming**

Alle lek- og uteoppholdsarealer skal planlegges i samsvar med gjeldende statlige planretningslinjer for barn og unge, veilederen «Barn og unge i plan og byggesak» (KMD) og i samsvar med «Veileder for universell utforming» (KMD) og den til enhver tid gjeldende norm for lekeplasser i Halden. Det skal tas særlig hensyn til nærhet til gang- og sykkelveier, avstand til trafikkerte veier, snarveier og tilgangen til omkringliggende friluftsområder.

##### **Erstatningsareal**

Ved omdisponering av arealer som i planer er avsatt til fellesareal eller friområde som er i bruk eller er egnet for lek, skal det skaffes fullverdig erstatning i rimelig nærhet. Erstatning skal også skaffes ved utbygging eller omdisponering av uregulert areal som barn bruker som lekeareal, eller dersom omdisponering av areal egnet for lek fører til at det blir vanskelig å møte dagens eller framtidens behov for et godt oppvekstmiljø for barn og unge. Erstatningsarealet skal ha minst samme kvalitet som arealet som ønskes omdisponert.

##### **Kvalitetskrav for private uteoppholdsarealer og private/offentlige lekeplasser**

Nye lekeplasser skal opparbeides med materialer av høy kvalitet, tilpasset barn i alle aldersgrupper og inneholde oppholdssone for voksne. Ved plassering av nye lekeplasser og minste uteoppholdsarealer (privat og fellesarealer) skal det tas særlige hensyn til støy, sol- og skyggeforhold, luftforurensning og topografi. Arealer brattere enn 1:3 for lekeplasser og private uteoppholdsarealer, eller smalere enn 10 meter for lekeplasser, areal med ekvivalent støynivå over  $L_{den} \leq 55$  dB(A), areal avsatt til kjørevei, parkering, fareområder og areal belagt med restriksjoner som hindrer barns frie lek, skal ikke regnes med.

**Definisjoner:**

*Privat uteoppholdsareal: Balkonger, terrasser, hager som er i privat eie.*

*Felles uteoppholdsarealer: Eies av flere private eiere i fellesskap.*

**4.1.2 Minste uteoppholdsarealer (MUA)**

Det stilles krav til uteopphold og lekearealer på minimum 50 m<sup>2</sup> MUA pr. boenhet på egen tomt. Av dette arealet skal minst 15 m<sup>2</sup> være privat areal tilhørende egen boenhet.

For etablering av mer enn 6 boenheter skal det i tillegg etableres lekeplass på minimum 150 m<sup>2</sup>, lekeplassen skal inneholde sandlekeplass og skal maksimalt ligge 100 meter fra boligene.

For etablering av mer enn 25 boenheter skal det i tillegg etableres kvartalslekeplass på minimum 1,5 daa pr. 150 boenheter.

For etablering av over 400 boenheter skal det i tillegg etableres aktivitetsplass på minimum 4 daa.

**Retningslinjer:**

- *Felles uteoppholdsarealer skal, spesielt av hensyn til barn og unge, hovedsakelig ligge på bakkeplan.*
- *Uteoppholdsarealene skal ivareta hensyn til alle aldersgrupper.*

**§ 4.2 Parkering (Pbl. § 11-9, pkt. 5)****4.2.1. Generelle bestemmelser**

Det stilles krav til egnet biloppstillingsplass på egen tomt eller tinglyst avtale om biloppstillingsplass på annen eiendom. Det skal avsettes minimum 18 m<sup>2</sup> pr. biloppstillingsplass for overflateparkering og/eller carport. Parkeringsplasser avsatt for bevegelseshemmede skal som hovedregel være minst 4,5 x 6 meter<sup>5</sup>.

Beregnet antall bilplasser avrundes til nærmeste hele antall (1,50 plasser =2 plasser).

**Retningslinjer:**

- *Parkeringsplasser bør utformes i tråd med standardkravene i Handbok N100 «Veg- og gateutforming» fra Statens vegvesen.*
- *Det kan stilles krav om at en viss andel av parkeringsplassene skal ha ladepunkter, og at disse skal være anlagt før det gis brukstillatelse.*

**4.2.2 Forretning, kontor og næring**

Næringsbebyggelse og annen tjenesteytende virksomhet skal ha parkeringsplasser for biler og sykler slik det fremgår av tabellen i § 4.2.4. Parkeringsplass kan etableres på fellesareal på

---

<sup>5</sup> Jf. også parkeringsforskriften, § 61.



egen tomt, eller på fellesareal der flere tomter naturlig kan etablere en felles parkeringsløsning. I tilfeller der beregning etter tabellen i § 4.2.4 gir et kunstig høyt antall parkeringsplasser, og/eller ut fra en vurdering av tilgjengelighet til gang-/sykkelvei eller kollektivtransport kan kommunen benytte skjønn i fastsettelsen av kravet til parkering. Minimum 5 % av parkeringsplassene skal avsettes til bevegelseshemmede. Det skal legges til rette for sykkel- og MC-parkering. Minst 25 % av sykkelparkeringsplassene skal være overbygd, og det skal være mulig å låse fast sykkelen til stativet.

#### 4.2.3 Offentlig og privat tjenesteyting

For offentlig og privat tjenesteyting, herunder idrettsanlegg, skoler, sykehus, fengsel og sikringsanstalt, teater, forsamlingslokale eller andre servicebygg der spesielle forhold kan gjøres gjeldende, skal det gjennomføres særskilt vurdering av parkeringsbehovet. Det stilles krav til tilfredsstillende parkeringsdekning. I tilfeller der beregning etter tabellen i § 4.2.4 gir et kunstig høyt antall parkeringsplasser, og/eller ut fra en vurdering av tilgjengelighet til gang-/sykkelvei eller kollektivtransport kan kommunen benytte skjønn i fastsettelsen av kravet til parkering. Minimum 5 % av parkeringsplassene skal avsettes til bevegelseshemmede. Minst 25 % av sykkelparkeringsplassene skal være overbygd, og det skal være mulig å låse fast sykkelen til stativet.

#### 4.2.4 Krav til antall parkeringsplasser

Dersom ikke annet er bestemt i reguleringsplan, gjelder følgende krav til bil- og sykkelparkering:

ANTALL PARKERINGSPLASSER			
Arealkategori	Grunnlag pr.	Bil/MC	Sykkel
Forretning	100 m <sup>2</sup> BRA	Min. 1,0 – Maks. 3	Min. 2
Kontor	100 m <sup>2</sup> BRA	Min. 0,5 – Maks. 1,5	Min. 1,5
Næring	100 m <sup>2</sup> BRA	Min. 0,5 – Maks. 1	Min. 0,5
Industri/lager	100 m <sup>2</sup> BRA	Min. 0,5 – Maks. 1	Min. 0,5
Offentlig og privat tjenesteyting	100 m <sup>2</sup> BRA	Min. 0,5 – Maks. 2	Min. 1,5
Boligbebyggelse	Bolig < 80 m <sup>2</sup> (BRA)	Min. 0,5 - Maks 2	Min. 2
	Bolig 80-120 m <sup>2</sup> (BRA)	Min. 1 - Maks 2	Min. 2
	Bolig >120 m <sup>2</sup> (BRA)	Min. 1 - Maks 2	Min. 2
Småbåthavner	Pr. båt plass	Maks. 0,5	

## KAP. 5 LANDSKAPSTILPASNING OG KULTURMILJØ

### § 5.1 Arkitektur og landskapstilpasning (Pbl. § 11-9, pkt. 7)

Ethvert tiltak skal prosjekteres og utføres slik at det får en god arkitektonisk utforming i samsvar med dets funksjon etter reglene gitt i plan- og bygningsloven. Ethvert tiltak skal prosjekteres og utføres slik at det etter kommunens skjønn innehar gode visuelle kvaliteter både i seg selv og i forhold til dets funksjon og dets bygde og naturlige omgivelser og plassering.

Ny bebyggelse skal ikke blokkere viktige siktlinjer, og bebyggelsen skal underordnes viktige landskapstrekk og landemerker. Ved utforming av ny bebyggelse skal det legges vekt på tilpasning til stedets karakter med hensyn på volum, materialvalg, farger og bygningstypologi. Farger skal være avdempet og i størst mulig grad tilpasses omkringliggende bebyggelse. Stedskarakterer og gode helhetsløsninger skal vektlegges i fortettingsprosjekter.

Ved søknad om tiltak skal utbygger redegjøre for hvordan utforming av bebyggelsen og hensynet til fjernvirkning er ivaretatt.

Bruken av reflekterende materialer på tak og fasade skal unngås. Solceller på tak/vegg omfattes som hovedregel ikke av dette punktet, men bør ha en utforming og kvalitet som er tilpasset omgivelsene.

### § 5.2 Verneverdig bebyggelse (Pbl. § 11-9, pkt. 7)

For eksisterende bygning som etter kommunens skjønn har historisk, arkitektonisk, eller annen kulturell verdi i seg selv, eller som del av et bygningsmiljø, kan kommunen kreve at det tas hensyn til disse verdiene ved endring av bestående bygning eller oppussing av fasade. I bevaringsøyemed kan kommunen kreve at bygningens originale uttrykk og karakter bevares, opprettholdes eller tilbakeføres. Prinsippet bevaring og istandsetting, framfor utskiftning av opprinnelig eller eldre bygningsdeler i eksteriøret, skal etterfølges i størst mulig grad.

Fasader, vinduer og dører, takflater samt byggets hovedkonstruksjon skal i størst mulig grad bevares. Det er ikke tillatt å gjennomføre fasadeendring som endrer byggets opprinnelige karakter, med mindre tiltaket innebærer en tilbakeføring av fasade til tidligere dokumentert utførelse.

På enkelttomter der det er oppført bygg fra før 1930 skal bygninger og anlegg i utgangspunktet bevares.

Ny bebyggelse må i størst mulig grad tilpasses den eksisterende bebyggelsens volum, form og uttrykk.

Saker som gjelder riving, vesentlig om- eller påbygginger, samt dispensasjoner skal sendes regional kulturminneforvaltning til uttalelse.

## § 5.3 Verdifulle kulturmiljøer og -landskap (Pbl. § 11-9, pkt. 7)

- 5.3.1** Verdifulle kulturmiljøer omfatter både kulturmiljøer i byen og tettsteder, i jordbrukslandskapet og i skog og utmark.

Ved lokalisering og utforming av tiltak i områder med verdifulle kulturmiljøer skal det legges vekt på hensynet til områdets historiske og kulturelle verdi og tilpasning til omgivelsene.

Ved lokalisering og utforming av tiltak i områder med verdifulle kulturlandskap skal det legges vekt på hensynet til områdets landskapsmessige verdi og det biologiske mangfoldet som er knyttet til kulturlandskapet.

- 5.3.2** Alle nye tiltak innenfor et bevaringsverdig kulturmiljø og på eiendommer med kulturminner skal gis en plassering og utforming som samsvarer med de eksisterende bygningene og områdets historiske trekk. Dette kan gjelde bygningstypologi, volum, utforming, materialbruk og fargesetting, samt plassering på tomten. Andel grøntarealer i forhold til grå overflater bør tilsvare det historiske områdepreget. Ved tiltak som berører bygninger i slike områder skal det innhentes uttalelse fra regional kulturminnemyndighet i forbindelse med byggesaksbehandlingen. Prinsippet bevaring og istandsetting, framfor utskiftning av opprinnelig eller eldre bygningssdeler i eksteriøret, skal etterfølges i størst mulig grad.

- 5.3.3** Områdene med verdifulle kulturmiljøer, avmerket som hensyn bevaring bygning og annet kulturmiljø (#1-#15) på plankartet, har stor verneverdi på bakgrunn av arkitektoniske kvaliteter, stor aldersverdi og grad av opprinnelighet, enhetlig struktur, eller at de er typiske for sin tid. I disse områdene gjelder følgende bestemmelser:
- Oppføring av nye boenheter og oppdeling av boenheter på eksisterende tomter er ikke tillatt.
  - Riving av bygninger som er oppført i stilpreg som er karakteristisk for den tidsperioden de ble oppført, er ikke tillatt.
  - Komplettering av den gamle strukturen med nye volum på eksisterende ubebygde tomter kan tillates, under forutsetning av at bebyggelsen tilpasses miljøet.
  - Fasadeendringer, restaurering og oppussing skal gjøres med respekt for originale historiske/arkitektoniske kvaliteter, og utforming av tilbygg/påbygg skal bygge opp under opprinnelig stil.
  - Ved oppføring av nye bygninger etter brann skal plassering og utforming (bygningstypologi, volum, materialbruk mv.) samsvare med de eksisterende bygningene og områdets historiske trekk, jf. første ledd.

### **Retningslinjer til kap. 5:**

*a) Byens viktigste landskapstrekk er fjellformasjonene med aksedragene som forkastningene gir, høydedraget med Fredriksten festning, raet som demmer opp Femsjøen, samt gammel havbunn som skaper klare landskapsrom der veggene dannes av fjell eller morener.*

*Lokalisering og utforming av tiltak må ta hensyn til landskapsbildet.*

*b) Register og databaser som viser verneverdige bygninger, nasjonalt og regionalt verdifulle kulturmiljøer og landskap mm. skal legges til grunn:*

- SEFRAK, Askeladden, NB!-registeret, KULA (Kulturhistoriske landskap av nasjonal interesse), Regionalt verdifulle kulturmiljøer, Utvalgte kulturlandskap i jordbruket, Naturbasen (for verneområder) m.fl.
- Kulturhistoriske verdier og fortetningsstrategi (Asplan Viak, 2019)

c) I områder der det etter kommunens skjønn kan ligge til rette for en forsiktig fortetting, kan det gis dispensasjon til nye boenheter under forutsetning av at ny bebyggelse forholder seg til, og ikke vesentlig avviker fra, den verneverdige bebyggelsen i samme område.

## KAP. 6 KLIMATILTAK OG KLIMATILPASNING, MILJØKVALITET OG SAMFUNNSSIKKERHET

### § 6.1 Krav om risiko- og sårbarhetsanalyser (pbl. § 11-9, pkt. 8)

Risiko og sårbarhetsanalyser (ROS) skal inngå i all arealplanlegging. ROS-vurderinger skal også dokumenteres ved søknad om tiltak og i byggesaksbehandling i områder hvor det ikke kreves reguleringsplan, eller der reguleringsplan er eldre enn 5 år, hvis ett eller flere av punktene under berøres:

- Tiltak lokaliseres til områder som er flomutsatt eller langs elver/bekker.
- Tiltaket genererer transport eller oppbevaring av farlig eller brannfarlig gods, eller tiltaket ligger i nærområdet til denne typen virksomheter.
- Tiltaket ligger nær kraftledninger og –kabler eller trafostasjon, og kan bli utsatt for høyere feltstyrke enn 0,4 mikrotesla ved gjennomsnittlig strømbelastning.
- Området er ikke tilstrekkelig dekket mht. omkjøringsmuligheter og adkomst for utrykningskjøretøyer.
- Tiltaket rammes av forurensningsforskriftens § 2 om forurenset grunn.
- Området eller nærliggende områder har hellingsgrad større enn 30 grader.
- Tiltaket ligger i innflygningstrasè til helikopterlandingsplass (evt. flyplass).
- Tiltaket ligger i nærområdet til sårbare eller viktige samfunnsobjekter, eller tiltaket er i seg selv et objekt som kan påvirke tilgrensende arealbruk.
- Området har mangelfull trafiksikkerhet, eller tiltaket vil gi vesentlig negativ effekt for trafiksikkerhet.

#### **Retningslinjer:**

*I henhold til plan og bygningslovens § 28-1 kan grunn bare deles eller bebygges dersom det er tilstrekkelig sikkerhet mot fare eller vesentlig ulempe som følge av natur eller miljøforhold. Støy, støv, radonstråling, forurensning i grunnen, lukt og andre forurensningsforhold skal vurderes og tas hensyn til i utbyggingssaker og for oppholdsområder etter gjeldende retningslinjer og forskrifter.*

## § 6.2 Sikkerhet mot naturpåkjenninger (Pbl. § 11-9)

- 6.2.1** Ved etablering av ny bebyggelse langs sjøen og nedre del av vassdragene skal den laveste tillatte kotehøyden for ferdig gulv være 2,5 m.o.h.

Parkeringsanlegg kan etableres under kote 2,5 m.o.h. dersom anlegget sikres mot vanninntrenging.

- 6.2.2** a) Områdestabiliteten skal være dokumentert som sikker før tiltak igangsettes og senest på reguleringsplannivå, jf. pbl. § 28-1. For byggesaker som er unntatt krav om reguleringsplan må område- og lokalstabiliteten være dokumentert på lik linje som i en reguleringsplan før tiltak igangsettes.

b) I områder der det er påvist at grunnen synker, skal det ved regulering utføres nødvendige grunnundersøkelser for å dokumentere grunnforhold og område- og lokalstabilitet.

I reguleringsplanen skal det gis rammer og bestemmelser som skal sikre at ikke infrastruktur og bygninger synker og at det ikke oppstår setningsskader.

### **Retningslinje:**

*For alle planer og tiltak under marin grense (ca. 200 m.o.h.) skal faren for områdeskred vurderes i henhold til krav i pbl. § 28-1 og TEK17 § 7-3 med veiledning, herunder NVEs veileder 1/2019.*

## § 6.3 Håndtering av overvann (Pbl. § 11-9, pkt. 3)

- 6.3.1** Tiltakshaver skal redegjøre for planlagt overvannshåndtering ved søknad om byggetiltak. Det må dokumenteres at avrenningen og avrenningshastigheten ikke øker som følge av tiltaket.

- 6.3.2** Overvann skal tas hånd om lokalt og åpent. Det kan skje gjennom infiltrasjon og fordrøyning i grunnen og ved åpne vannveier, eller på annen måte som utnytter vannet som ressurs, slik at vannets naturlige kretsløp opprettholdes og naturens selvrensingsevne utnyttes.

Eksisterende bekkeløp skal holdes åpne, og ved regulering skal gjenåpning av lukkede bekkeløp eller etablering av naturbaserte løsninger vurderes. Dersom andre løsninger velges, skal det begrunnes hvorfor naturbaserte løsninger er valgt bort<sup>6</sup>.

Hvis lokal overvannshåndtering ikke lar seg gjøre, kan det søkes om tillatelse til påslipp på det kommunale overvannsnettets dersom det er kapasitet. I slikt tilfelle skal det sammen med byggesøknaden legges ved tillatelse fra vann- og avløpsavdelingen for tilknytning til offentlig nett.

- 6.3.3** Bygninger og anlegg skal utformes slik at naturlige flomveier bevares og tilstrekkelig sikkerhet mot flomskader oppnås.

---

<sup>6</sup> Jf. Statlige planretningslinjer for klima- og energiplanlegging og klimatilpasning

**Retningslinjer:**

- a) Flerfunksjonelle løsninger bør etterstrebes, slik at vann kan bli en ressurs og et positivt opplevelseselement i utearealer.
- b) Norm for blågrønn faktor (BGF), eller tilsvarende metode bør legges til grunn ved regulering og byggesak for å sikre tilstrekkelige arealer og opparbeiding av disse for vannhåndtering og vegetasjon. Spesielt bør det stilles krav til dette ved regulering av større utbygginger/transformasjoner eller i områder der det forventes problemer med overvannshåndteringen. Det vises til veileder om blågrønn faktor:  
<http://www.klimatilpasning.no/veiledere/blagronn-faktor/>.

## § 6.4 Støy og luftkvalitet (Pbl. § 11-9, pkt. 6)

- 6.4.1** Ved planlegging og tiltak etter plan- og bygningsloven gjelder bestemmelser og grenseverdier for lokal luftkvalitet i forurensningsforskriften kapittel 7.
- 6.4.2** Retningslinje for behandling av støy i arealplanleggingen T-1442/2021, skal legges til grunn ved planlegging og tiltak etter plan- og bygningsloven. Ved etablering av ny støyende virksomhet og bygging av boliger, sykehus, pleieinstitusjoner, fritidsboliger, skoler og barnehager, skal støynivået ikke overstige anbefalte grenseverdier i tabell 2 i T-1442/2021 (Klima- og miljødepartementets retningslinjer for behandling av støy i arealplanlegging), eller de til enhver tid gjeldende retningslinjer.

Ved støy fra flere støykilder skal samlet støybelastning vurderes, og kommunen kan skjerpe grenseverdiene til støy med inntil 3 dB, jf. tabell 2 i T-1442/2021.

- 6.4.3** Nødvendige tiltak for å sikre akseptable støyforhold og luftkvalitet skal vurderes og vises i reguleringsplan og byggesak. Damping av trafikkstøy skal primært gjennomføres nær støykilden. Ved større utbyggingsprosjekter skal utbyggingens effekt på støy og luftkvalitet også utenfor planområdet utredes og tas hensyn til.

Halden kommunes gjeldende vei- og gatenorm om støyberegning og støyskjerming skal også legges til grunn for å sikre akseptable støyforhold.

**Retningslinjer:**

Ved planlegging av bolig og boligområder bør bebyggelsen organiseres slik at uteoppholdsplass legges på den stille siden av huset. En stille side er en side av bebyggelsen som har støynivå som ikke overskrider grenseverdiene i tabell 2 i T-1442/2021 uten at det er gjort tiltak på eller ved fasade. Stille side kan oppnås ved plangrep, bygningsplassering eller ved skjerming nært kilden.

## § 6.5 Vann, avløp og renovasjon (Pbl. § 11-9, pkt. 3)

- 6.5.1** Ved all utbygging skal kommunens til enhver tid gjeldende vann- og avløpsnorm (VA-norm) legges til grunn. Det kreves vann- og avløpsplan hvor det skal framgå hvordan vannforsyning, avløp og overvannshåndtering skal løses. VA-planen skal være godkjent av kommunen før feltutbygging iverksettes.

- 6.5.2** Det er krav om tilkøpling til offentlig vann- og avløpsledning ved utbygging i områder som ligger i nærheten av slike. Ved etablering eller utbedring av vann- og avløpsløsninger skal muligheten for felles løsning for flere enheter vurderes.
- 6.5.3** Ved utbygging skal det sikres areal til renovasjonsløsninger.

## **§ 6.6 Landskap og grønnstruktur (Pbl. § 11-9, pkt. 6)**

- 6.6.1** Sammenhengende grøntdrag, grønne lunger, turveier og områder for lek og rekreasjon skal ivaretas og styrkes. I alle plan- og utbyggingstiltak skal det legges vekt på å bevare naturpregede områder på en slik måte at hensynet til biologisk mangfold, lek og rekreasjon ivaretas.

### **Retningslinjer:**

*Så langt det er praktisk mulig, skal det tas sikte på å bevare store og karakteristiske trær. Store karakteristiske trær som bør bevares er spesielt treslagene eik, alm, ask, lønn, furu eller lind.*

- 6.6.2** Langs alle vassdrag med årssikker vannføring, inklusive elver, bekker, vann og tjern, skal det opprettholdes og om mulig utvikles et naturlig vegetasjonsbelte som ivaretar viktige økologiske funksjoner, motvirker erosjon og tjener flomsikring og friluftslivet.

### **Retningslinjer:**

*Vegetasjonsbeltet på hver side av vannflaten/vannstrengen bør være på minimum 20 meter langs elver, større bekker, vann og tjern. Langs mindre bekker bør vegetasjonsbeltet være på minimum 6 meter. Der det er fare for ras og erosjon må vegetasjonsbeltet være på mer enn 6 meter. Arealrestriksjonene vil gjelde nye tiltak, jf. pbl. § 1-6 mv.*

## **§ 6.7 Miljøkvalitet og natur (Pbl. § 11-9, pkt. 6)**

Ved oppføring, plassering og utforming av tiltak skal det ta særskilt hensyn til utvalgte og viktige naturtyper for å unngå forringelse av naturtypens utbredelse og forekomstens økologiske tilstand.

Ved gjennomføring av tiltak, jf. pbl. § 1-6, skal det i områder med utvalgte og viktige naturtyper vurderes alternativ lokalisering. Dersom annen lokalisering ikke er økonomisk og praktisk gjennomførbart, skal det legges vekt på de samlede konsekvenser av tiltakets effekt på naturmangfold, og eventuelt avbøtende tiltak for å redusere tap av naturmangfold.

I område- eller detaljregulering kan det gis føringer for bruk av områder som er registrert med utvalgte og viktige naturtyper\*, gjerne inndelt i kjerneområder og buffersoner.

**Retningslinjer:**

a) «Viktige naturtyper» er definert som områder vist i Naturbase som «Svært viktig», «Viktig» og «Lokalt viktig» etter DN-håndbok 13 og 19, samt «Svært høy kvalitet» og «Høy kvalitet», registrert etter Miljødirektoratets instruks.

b) Hule eiker og slåttemarker som er definert som utvalgt naturtype i hht. § 3 i Forskrift om utvalgte naturtyper etter naturmangfoldloven, bør i størst mulig grad bevares ved gjennomføring av ulike tiltak.

## KAP. 7 TRANSPORT, TILGJENGELIGHET OG ATKOMST

(Pbl. § 11-9, pkt. 3 og 8)

### § 7.1 Kollektivtransport

God framkommelighet og gjennomgående kollektivtrasè skal sikres i alle plansaker der dette er relevant.

**Retningslinjer:**

Det må legges til rette for at buss/skolebuss som skal kjøre inn på boligfelt ikke må rygge inne i boligfeltet.

### § 7.2 Sykkel

Det skal legges til rette for sykkelparkering og gode sykkelforbindelser til holdeplasser, offentlige tjenestetilbud, sentrumsområder og jernbanestasjonen.

I forbindelse med reguleringsplanarbeid skal etablering av sykkelveg vurderes.

### § 7.3 Gangforbindelser

Korte og trafikksikre gangforbindelser til viktige målpunkter, herunder lokale tjenestetilbud, skole, barnehage og kollektivholdeplass, skal ivaretas i alle plansaker der dette er relevant.

**Retningslinjer:**

a) Stier, turveier og snarveier skal opprettholdes og evt. etableres der det ligger til rette for det.

b) Der terrenget er bratt, skal man søke å finne trasèer som gir bedre stigningsforhold for å ta seg fram til fots eller med sykkel.



## KAP. 8 TILTAK LANGS SJØ OG VASSDRAG

### § 8.1 Byggeforbud langs sjø og vassdrag (Pbl. § 1-8), (Sone 1, jf. vedlegg 4)

#### 8.1.1 Byggeforbud langs sjø og vassdrag

Arealkartet viser inntegnet byggegrense mot sjø og vassdrag. For områder langs Halden-vassdraget, Enningdalsvassdraget og Rokkevassdraget med tilhørende nedbørsfelt fastsettes en 100 meters byggegrense der det er et byggeforbud, med mindre tiltaket er unntatt i bestemmelsene i § 8.1.2. Langs øvrige innsjøer og vassdrag er byggegrensen 30 meter, så fremt det ikke er fastsatt egen byggegrense mot vassdrag i arealkartet. Byggegrense mot sjø og vassdrag som framgår av kommuneplanens arealkart gjelder også i tilfeller der reguleringsplanen er taus.

#### 8.1.2 Unntak fra byggeforbudet langs sjø og vassdrag

I områder som ligger mellom sjø/vassdrag og byggegrensen er det kun tillatt å gjennomføre følgende tiltak:

- a) Fasadeendringer
- b) Fradeling ved innløsning av bebygd festetomt
- c) Nødvendige bygninger, mindre anlegg og opplag for å opprettholde det lokale landbruk og fiske, samt ferdsel til sjøs, forutsatt at følgende betingelser er oppfylt:
  - Det er ikke mulig å finne en egnet, alternativ lokalisering på eiendommen.
  - Tiltaket skal tilpasses kulturlandskapet og det eksisterende bygningsmiljøet.
  - Tiltakets plassering må ikke komme i konflikt med biologisk mangfold eller utvalgte naturtyper, jf. naturmangfoldloven, eller verneverdiene i og langs vassdrag, jf. forskrift om rikspolitiske retningslinjer for vernede vassdrag.
  - Det skal tas hensyn til den allmenne ferdselen.
  - Det tillates kun oppføring av kårbolig dersom det kan dokumenteres at dette er nødvendig for videreføring av den tradisjonelle gårdsdriften på eiendommen. Ny kårbolig skal plasseres i tilknytning til den eksisterende gårdsbebyggelsen. Hvis kårboligen foreslås plassert på dyrket mark, må plasseringen i tillegg behandles som en søknad om omdisponering etter jordloven § 9.
- d) Vedlikehold, fjerning og nyetablering av navigasjonsinnretninger innenfor planområdet er tillatt, jf. pbl. § 1-8, fjerde ledd og § 11-11 nr. 4.
- e) Langs sjø og vassdrag kan det gjennomføres tiltak som legger til rette for allmenn bruk og tilgjengelighet i turområder og ved badeplasser.

## § 8.2 Retningslinjer for behandling av dispensasjoner langs sjø og vassdrag

*Det kan vurderes å gi dispensasjon for mindre tiltak langs sjø og vassdrag innenfor rammene av retningslinjene i dette kapittelet når vilkårene for å gi dispensasjon i pbl. § 19-2 er oppfylt.*

### 8.2.1 Generelle retningslinjer som gjelder for alle typer tiltak (Sone 1, jf. vedlegg 4)

- a) *Det kan ikke gjennomføres tiltak som fører til at det etableres nye boenheter/bruksenheter.*
- b) *Alle byggetiltak må vurderes i forhold til bygningenes eksponering og beliggenhet.*
- c) *Utvidelser av eksisterende bebyggelse bør ikke gjennomføres mot sjøfront.*
- d) *Det må ikke foretas fasadeendringer som medfører at bebyggelsen blir mer eksponert og fremtredende mot sjøen.*
- e) *Bebyggelsen skal tilpasses det naturlige terrenget og utformes på en slik måte at den eksponeres minst mulig. Dette får betydning for høyde, takform, materialvalg og fargesetting.*
- f) *Terrengarbeid, som sprenging og skjæring av fjell og utfylling, bør unngås.*
- g) *Ny bebyggelse skal plasseres naturlig i terrenget og så lavt som mulig.*
- h) *Opparbeidet frittliggende uteplass eller platting, samt svømmebasseng tillates ikke.*
- i) *Det skal ikke gjennomføres tiltak som er i konflikt med hensynet til friluftsliv, jordbruk, naturmangfold eller kulturminner.*

### 8.2.2 Boligbebyggelse langs sjø og vassdrag (Sone 1, jf. vedlegg 4)

*Det kan vurderes å gi dispensasjon for riving og gjenoppføring av tilsvarende bebyggelse, mindre utvidelser av eksisterende bebyggelse, samt etablering av ny uthusbebyggelse. Det bør ikke gis dispensasjon for tiltak som går utover de rammene som gjelder for boligbebyggelse i strandsonen, jf. kapittel 9.1.1.*

### 8.2.3 Fritidsbebyggelse langs sjø og vassdrag (Sone 1, jf. vedlegg 4)

*Det kan vurderes å gi dispensasjon for riving og gjenoppføring av tilsvarende bebyggelse, samt mindre utvidelser av eksisterende bebyggelse innenfor rammene nedenfor.*

- a) *Samlet bruksareal for bygningene per eiendom skal ikke overstige 80 m<sup>2</sup>.*
- b) *I tilfeller hvor eksisterende bebyggelse er lik, eller overskrider 80 m<sup>2</sup>, og hytta/eiendommen tilkobles et ordnet avløpsanlegg, kan det vurderes dispensasjon for et mindre tilbygg for å etablere et begrenset bad/våtrom. Størrelse og plassering/utvidelsesretning må vurderes konkret.*
- c) *Eksisterende bebyggelse bør som hovedregel ikke tillates økt i høyde. Mønehøyde i eksponert retning mot sjøen bør uansett ikke overstige 5,5 meter målt fra naturlig eksisterende terreng. For bygninger med andre takløsninger, som pulttak og flate tak, skal høyeste gesims ikke overstige 4 meter. Fasadelengde skal ikke overstige 12 m i eksponert retning mot sjøen.*
- d) *Oppføring eller utvidelse av frittliggende uthus tillates som hovedregel ikke. Uthus omfatter blant annet frittliggende bygninger som bod, lekestue og carport, og er ikke beregnet for beboelse. Uthus skal i alle tilfeller ikke overstige 15 m<sup>2</sup>. Mønehøyde for eventuelle uthus skal ikke overstige 3 meter målt fra naturlig eksisterende terreng.*
- e) *Det er ikke tillatt å oppføre anneks, eller innrede kjøkken eller våtrom i uthus. Med anneks menes et frittstående bygg i tilknytning til hus eller hytte, beregnet for beboelse.*
- f) *Ved utvidelse av hytte som står på en eiendom med flere enn to bygninger, kan kommunen stille som krav for dispensasjon at antall bygninger reduseres.*

- g) *Det kan vurderes å gi dispensasjon for opparbeiding/oppføring av mindre uteplass, terrasse, veranda eller plattform i tilknytning til fritidsboligens bygningskropp. Innhegning av eiendommer, eller oppføring av gjerder, trapper og levegger er ikke tillatt. Unntak fra forbudet mot gjerder kan gjøres der gjerder er nødvendige av sikkerhetsmessige hensyn. Unntak fra forbud mot trapper kan gjøres for mindre, terrengetilpassede trapper eller trinn i terrenget som er nødvendig for en god gangadkomst. Unntak fra forbudet mot levegger kan gjøres der leveggen er knyttet til veggen, og hvor maks. høyde er 2 meter og lengde er maks. 5 meter. Unntaket gjelder også for andre enkle tiltak for forbedring av gangadkomst. God materialbruk, utforming og fargesetting skal vektlegges for alle tiltak.*
- h) *Det er ikke tillatt å utvide eksisterende atkomstveier eller anlegge nye veier eller parkeringsplasser. Unntak kan gjøres for enkel gangadkomst i maksimalt 1,5 m bredde. Gangadkomst skal ikke asfalteres.*
- i) *Ved riving av eksisterende og oppføring av nybygg/tilbygg fritidsbebyggelse skal det legges vekt på hensynet til natur-, landskaps og frilutsverdier, arkitektoniske forhold og nabobebyggelse. Stedlig vegetasjon skal i størst mulig utstrekning bevares. Hensynet til disse forhold skal legges til grunn for vurdering om ny bebyggelse kan gis samme plassering som tidligere.*
- j) *Allmennhetens tilgang til sjø- og strandområdene må sikres.*

## KAP. 9 – BESTEMMELSER OG RETNINGSLINJER TIL AREALFORMÅL

### § 9.1 Bebyggelse og anlegg (Pbl. § 11-7, pkt. 1)

#### 9.1.1 Boligbebyggelse (1110)

Bestemmelsene i dette kapitlet gjelder for boligbebyggelse i områder avsatt til bebyggelse og anlegg uten underformål, samt i områder avsatt til bebyggelse og anlegg med underformål nåværende eller fremtidig boligbebyggelse.

- a) Ved fortetting og utbygging er tillatt grad av utnyttning på boligeiendommer %-BYA=35 %.
- b) Tillatt møne- og gesimshøyde på bolig er henholdsvis 9 og 8 meter, målt fra gjennomsnittlig planert terreng.
- c) På tomter bebygde med enebolig er maksimal tillatt størrelse for uthusbebyggelse 50 m<sup>2</sup> BRA og maks. 50 m<sup>2</sup> BYA per uthus. Uthus omfatter blant annet frittliggende bygninger som garasje, bod og anneks. Maksimalt tillatt mønehøyde for uthus er 5 meter og 3 meter gesimshøyde målt fra gjennomsnittlig planert terreng for uthus med saltak. For uthus med flatt tak/pulttak er tillatt høyde for høyeste gesims 3,5 meter. All uthusbebyggelse skal underordnes og tilpasses bolig i volum, høyde og utforming.
- d) Ved søknad om byggetillatelse for oppføring av ny bolig skal en mulig fremtidig plassering av garasje eller carport vises på situasjonsplanen selv om garasjen/carporten ikke skal føres opp samtidig med boligen.
- e) Ny bebyggelse skal plasseres i harmoni med eksisterende bebyggelse hva angår avstand fra kommunal vei, med mindre det går på bekostning av trafiksikkerheten.

- f) Ny bebyggelse, herunder uthusbebyggelse og støttemurer, må ikke plasseres nærmere offentlig vann- eller avløpsledning enn 4 meter. Nærmere plassering enn 4 meter kan godkjennes av kommunen under forutsetning av at det foretas nødvendige sikringstiltak.
- g) Det skal ikke etableres boligbebyggelse i terreng brattere enn 1:4.

Tilleggskrav for strandsonen (Sone 2, jf. vedlegg 4)

- h) Opprettelse av nye eiendommer er ikke tillatt.
- i) Bebyggelsens samlede bruksareal (BRA) skal ikke overstige 250 m<sup>2</sup>. I Sponvika er tillatt grad av utnytting på boligeiendommer %-BYA=35, jf. 9.1.1. a), innenfor et samlet BRA på 250 m<sup>2</sup>.
- j) Bebyggelsen skal tilpasses det naturlige terrenget og utformes på en slik måte at den eksponeres minst mulig. Dette får betydning for høyde, takform, materialvalg og fargesetting.
- k) Ved plassering av bygg og tilbygg skal det tas hensyn til allmennhetens ferdsel.

### 9.1.2 Fritidsbebyggelse (1120)

Bestemmelsene i dette kapittelet gjelder for fritidsbebyggelse i områder avsatt til bebyggelse og anlegg uten underformål, samt i områder avsatt til bebyggelse og anlegg med underformål nåværende eller fremtidig fritidsbebyggelse.

- a) Det er kun tillatt med én hytte med én bruksenhet per eiendom.
- b) Maksimal tillatt samlet bruksareal for bygningene per eiendom (inkludert et eventuelt uthus) er 100 m<sup>2</sup>. Det er kun tillatt med ett uthus på inntil 15 m<sup>2</sup> BRA (bruksareal). Uthus omfatter blant annet frittliggende bygninger som bod, anneks og carport. I tillegg kan det i tilknytning til fritidsboligens bygningskropp opparbeides/oppføres uteplass, terrasse, veranda eller platting med et samlet areal på inntil 40 m<sup>2</sup>. Inntil 20 m<sup>2</sup> av dette arealet kan være overbygget. Med opparbeidet uteplass, terrasse eller veranda tilknyttet hytte menes opparbeidede uteoppholdsarealer forbundet til hytte, eller forbundet til hytte med gangbane på inntil 5 meter lengde. Pergola eller lignende konstruksjoner regnes med som overbygd areal.
- c) Maksimalt tillatt mønehøyde over gjennomsnittlig planert terreng er 5 meter for fritidsbolig, og 3 meter mønehøyde for uthus, bod og anneks. Høyeste gesimshøyde ved flate takkonstruksjoner er 4,5 meter for fritidsbolig og 3 meter for uthus.
- d) Taktterasse tillates ikke.
- e) Svømmebasseng, badestamp og lignende kan tillates som del av terrasse innenfor rammene i pkt. b. Svømmebasseng på fritidseiendommer skal som hovedregel ikke tilknyttes offentlig avløpsnett.
- f) Alle tiltak skal tilpasses det naturlige terrenget og utformes på en slik måte at det eksponeres minst mulig. Terrengarbeid, som sprenging og skjæring av fjell og utfylling, bør unngås. Sprengning er kun tillatt der det gir en vesentlig bedre tilpasning til terrenget. Store fyllinger/skjæringer tillates ikke.
- g) Innhegning av eiendommer, eller oppføring av gjerder, trapper og levegger er ikke tillatt med følgende unntak:

- Gjerder som er nødvendige av sikkerhetsmessige hensyn
  - Mindre, terrengtilpassede trapper eller trinn i terrenget som er nødvendig for en god gangadkomst
  - Andre enkle tiltak for forbedring av gangadkomst, under forutsetning av at gangadkomsten ikke asfalteres
- h) Høy kvalitet med hensyn til materialbruk, utforming og fargesetting skal vektlegges.
- i) Etablering av separate avløpsanlegg mindre enn 50 PE er tillatt dersom det er gitt tillatelse etter forurensningsloven, og de ikke kommer i konflikt med viktige landbruks-, natur- eller friluftinteresser. På tilsvarende betingelser er etablering av stikkledninger for tilknytning til kommunalt vann- og avløpsanlegg tillatt.
- j) Fritidsbebyggelse skal ikke oppføres i terreng brattere enn 1:4.

#### Tilleggskrav for fritidsbebyggelse i strandsonen (Sone 2, jf. vedlegg 4)

- k) Maksimalt tillatt samlet bruksareal for bygningene per eiendom er 90 m<sup>2</sup>.
- l) Opprettelse av nye eiendommer er ikke tillatt.
- m) Maksimalt tillatt mønehøyde i eksponert retning mot sjøen er 5,5 meter målt fra naturlig eksisterende terreng. For bygninger med andre takløsninger, som pulttak og flate tak, skal maksimal gesims-/mønehøyde ikke overstige 4 meter. Maksimal fasadelengde skal ikke overstige 14 m i eksponert retning mot sjøen. Maksimal tillatt mønehøyde for uthus i strandsonen er 3 meter målt fra gjennomsnittlig planert terreng.
- n) Det er ikke tillatt å innrede kjøkken eller våtrom i uthus.
- o) Det er ikke tillatt å utvide eksisterende atkomstveier eller anlegge nye veier eller parkeringsplasser. Unntatt forbudet er enkel gangadkomst i maksimalt 1,5 m bredde under forutsetning av at gangadkomsten ikke asfalteres.
- p) Det er ikke tillatt å opparbeide frittliggende terrasser, uteplasser eller gressplen.
- q) Ved plassering av bygg og tilbygg skal det tas hensyn til allmennhetens ferdsel.

#### **9.1.3 Retningslinjer til bestemmelsene om fritidsbebyggelse i 9.1.2**

*Retningslinjene nedenfor er ment som en utdypning av bestemmelsene ovenfor.*

- a) *Ved rivning av eksisterende og oppføring av nybygg/tilbygg fritidsbebyggelse skal det legges vekt på hensynet til landskapsverdier, arkitektoniske forhold og nabobebyggelse. Stedlig vegetasjon skal i størst mulig utstrekning bevares. Hensynet til disse forhold skal legges til grunn for vurdering om ny bebyggelse kan gis samme plassering som tidligere.*
- b) *I tilfeller hvor eksisterende bebyggelse er lik, eller overskrider arealgrensene i pkt. 9.1.2 ovenfor, og hytta/eiendommen tilkobles et godkjent avløpsanlegg, kan det vurderes dispensasjon for et tilbygg på inntil 5 m<sup>2</sup> for å etablere et bad/våtrom. Størrelse og plassering/utvidelsesretning må vurderes konkret.*
- c) *Der det allerede er flere hytteenheter på en eiendom, gjelder bestemmelsene for hver enkelt hytteenhet. Ved utvidelse av hytte som står på en eiendom med flere enn to bygninger, kan kommunen stille krav om at antall bygninger reduseres.*
- d) *Eksisterende bebyggelse bør som hovedregel ikke tillates økt i høyde, uten at dette er vurdert i forhold til det omkringliggende området. Dette gjelder også ved rivning og gjenoppbygging.*

#### **9.1.4 Sentrumsformål (1130)**

Bestemmelsene i dette avsnittet gjelder for områder avsatt til sentrumsformål i plankartet med underformål nåværende eller framtidig sentrumsformål.

Sentrumsområder skal ha høy arealutnyttelse og variert funksjonssammensetning, herunder boliger, forretninger, kontor og tjenesteyting. All ny bebyggelse skal tilpasses og dimensjoneres med utgangspunkt i sentrumsfunksjonen og omkringliggende bebyggelse.

#### **9.1.5 Offentlig eller privat tjenesteyting (1160)**

Bestemmelsene i dette avsnittet gjelder for områder avsatt til bebyggelse og anlegg uten underformål, samt i områder avsatt til bebyggelse og anlegg med underformål nåværende eller fremtidig offentlig eller privat tjenesteyting.

Nylokalisering av offentlige arbeidsplasser og/eller besøksintensive virksomheter, herunder statlige og fylkeskommunale virksomheter, og kommunale virksomheter med et kommunalt eller interkommunalt nedslagsfelt, bør legges til sentrum<sup>7</sup>.

I tilfeller hvor det ikke stilles krav om reguleringsplan etter bestemmelsene i kapittel 2, kan eksisterende virksomheter utvides med nybygg, påbygg eller tilbygg innenfor en ramme på %-BYA=60.

#### **9.1.6 Fritids- og turistformål (1170)**

Områder avsatt til fritids- og turistformål gjelder virksomhet som drives i en kommersiell sammenheng.

a) Bråtorp (BFT1) kan benyttes til campingplass og utleiehytter.

Utvidelse og endring av eksisterende tiltak og virksomhet under dette arealformålet krever reguleringsplan i hht. § 2.2.1.

#### **9.1.7 Råstoffutvinning (1200)**

Bestemmelsene i dette avsnittet gjelder for områder avsatt til bebyggelse og anlegg med underformål nåværende eller fremtidig råstoffutvinning.

Ved avvikling av drift skal det utarbeides en rehabiliteringsplan/miljøoppfølgingsplan som viser etterbruk, terrengbehandling, behandling av eventuelle forurensede masser og gjenplantning/tilsåing i etterkant av avviklet drift.

#### **9.1.8 Næringsbebyggelse (1300)**

Bestemmelsene i dette avsnittet gjelder for næringsbebyggelse i områder avsatt til bebyggelse og anlegg uten underformål, samt i områder avsatt til bebyggelse og anlegg med

---

<sup>7</sup> Jf. regional planbestemmelse for lokalisering av arbeids- og/eller besøksintensive virksomheter.

underformål nåværende eller fremtidig næringsvirksomhet. Næringsbebyggelse omfatter ikke forretning, handel og tjenesteyting eller avfallsanlegg.

I tilfeller hvor det ikke stilles krav om reguleringsplan etter bestemmelsene i kapittel 2, kan eksisterende næringsbebyggelse utvides med nybygg, påbygg eller tilbygg innenfor en ramme på %-BYA=50.

a) Saugbrugs nord-øst (BN6)<sup>8</sup>

Området kan benyttes til utvidelse av næringsvirksomhet som er direkte knyttet til og avhengig av den eksisterende industrivirksomhet ved Saugbrugs.

Det skal utarbeides reguleringsplan med konsekvensutredning for nye tiltak på dette arealet. I det videre planarbeidet skal interessene knyttet til blant annet edelløvkogen, rødlistearter, landskap, friluftsinnteresser og tilgrensede boligområder utredes og vurderes.

b) Lundestadveien 4 - Del av gnr./bnr. 4/1 og 4/159 - (BN36, G83)

Det skal utarbeides reguleringsplan for virksomheten, jf. § 2.2.1. Reguleringsplanarbeidet skal blant annet belyse og avklare nødvendig miljøoppfølging og overvåking, jf. også § 2.3.

**Retningslinjer:**

*Området bør benyttes til utvidelse av eksisterende næring med lager.*

*I reguleringsplanen må behovet for eventuell utvidelse av offentlig vei sikres i plankart og bestemmelser.*

*Ved eventuelle søknader om dispensasjon må hensynet til mulig behov for utvidelse av offentlig vei sikres.*

### 9.1.9 Idrettsanlegg (1400)

Retningslinjene i dette avsnittet gjelder for områder avsatt til bebyggelse og anlegg med underformål nåværende eller fremtidig idrettsanlegg.

**Retningslinjer:**

*Kunstgressbaner skal planlegges slik at drift og etterfylling av granulat skjer på en miljømessig forsvarlig måte som ikke medfører spredning av granulat til omgivelsene. Anleggelse av nye baner som baserer seg på bruk av gummigranulater bør ikke tillates.*

### 9.1.10 Andre typer bebyggelse og anlegg (1500)

Bestemmelsene i dette avsnittet gjelder for områder avsatt til bebyggelse og anlegg med underformål nåværende eller fremtidig «andre typer bebyggelse og anlegg».

a) Småbåtanlegg

Ved etablering og utvidelse av småbåtanlegg må det tas hensyn til eksisterende og framtidig skipstrafikk i leden.

---

<sup>8</sup> Jf. brev av 11.2.2022 fra Halden kommune, brev av 22.6.2022 fra Statsforvalteren og Viken fylkeskommunes vedtak av 3.6.2022 (sak 141/2022)

Det må sikres at tiltaket ikke kommer i konflikt med allerede eksisterende anlegg. Tiltaket skal også vurderes med hensyn til adkomst og parkering. Det skal legges til rette for kildesortering av avfall og eventuelt gjestetoalett. Miljøfarlig avfall skal tas hånd om etter gjeldende regelverk.

Ved etablering og utvidelse av småbåthavn skal reguleringsplanen omfatte tiltak for å begrense støy.

Ved etablering av anlegg for fylling av drivstoff og tømming av kloakk fra småbåter lokaliserings og avbøtende tiltak gjennomføres for å forhindre helse- og miljømessige ulemper for naboer og omgivelser.

Flytebrygger og fortøyninger som ikke er i bruk skal fjernes innen to år etter at bruken opphører.

Ved nye tiltak må det vurderes om det er behov for bølgebryter.

#### b) Massedeponier

Lokalisering og drift av masseinntak/deponi skal optimaliseres i henhold til transport, økonomi, naturmangfold, gjenbruk og avveies mot effektene på nærmiljø, kulturminner, kulturmiljø, landskap og natur og naturressurser.

Områdene kan benyttes til følgende type deponi:

Rokke (BAB7) – Renovasjonsanlegg.

Klepper grustak (BAB3) – Mottak av ikke-forurensede masser.

Store Bjørnstad (BAB1) – Mottak av ikke-forurensede masser.

#### **Retningslinjer:**

- *Definisjonen av ikke-forurensede masser er at de ikke overskrider gitte normverdier i forurensningsforskriften kap. 2, vedlegg 1.*

#### c) Fredriksten festning

Området omfatter festningsområdet med tilhørende grøntområder, bygninger og anlegg. Det kan ikke gjøres tiltak eller inngrep som er i strid med fredningsvedtaket eller bestemmelsene i § 10.3.1 hensynssone bevaring kulturmiljø (H570).

#### d) Åsekjær (BAB11)

Det skal utarbeides reguleringsplan for virksomheten på Åsekjær, jf. § 2.2.1.

Reguleringsplanarbeidet skal blant annet belyse og avklare nødvendig miljøoppfølging og overvåking, jf. også § 2.3.



**Retningslinjer:**

*Området bør benyttes til anlegg for sortering og gjenvinning av ikke-forurensede masser. Definisjonen av ikke-forurensede masser er at de ikke overskrider gitte normverdier i forurensingsforskriften kap. 2, vedlegg 1.*

e) Rokke avfallsanlegg - Del av gnr./bnr. 100/2 (BAB12)

Det skal utarbeides reguleringsplan for virksomheten, jf. § 2.2.1. Reguleringsplanarbeidet skal blant annet belyse og avklare nødvendig miljøoppfølging og overvåking, jf. også § 2.3.

**Retningslinjer:**

*Området bør benyttes til utvidelse av renovasjonsanlegget.*

**9.1.11 Grav- og urnelund (1700)**

Området skal benyttes til grav- og urnelund med tilhørende bebyggelse. Kirkebygg kan inngå under område avsatt til grav- og urnelunder.

**9.1.12 Kombinert bebyggelse- og anleggsformål (1800)**

Området Brekke sluser (BKB1) kan benyttes til næringsvirksomhet knyttet til klatrepark/Via ferrata (fritids- og turistformål) samt kraftproduksjon.

Utvidelse og endring av eksisterende tiltak og virksomhet i tilknytning til klatrepark/Via ferrata krever reguleringsplan i hht. § 2.2.1.

## § 9.2 Samferdselsanlegg og teknisk infrastruktur (Pbl. § 11-7, pkt. 2)

### 9.2.1 Byggegrenser mot vei og jernbane og avkjørsler til vei

Ved tiltak i uregulerte områder skal byggegrensen langs europavei, fylkesvei og riksvei i veglovens § 29 og byggegrenser fastsatt i fylkeskommunale vedtak legges til grunn.

For kommunale veier gjelder Statens vegvesens veinormal, eller de til enhver tid gjeldende kommunale veinormaler.

For avkjørsler til vei i uregulerte områder langs europavei, fylkesvei og riksvei skal veglovens § 40 legges til grunn. For kommunale veier gjelder Statens vegvesens veinormal, eller de til enhver tid gjeldende kommunale veinormaler.

Ved tiltak langs jernbanen skal byggegrensen iht. jernbaneloven § 10 legges til grunn.

### 9.2.2 Havn i Sponvika (SHA1)

For områder omfattet av formålet *2040 Havn* i Sponvika skal fremkommelighet og arealdisponering for nyttefartøy prioriteres foran fritidsfartøy. Et viktig formål med området er havneassistanse inkludert beredskap og støtte for brannvesenet, politi, redningstjeneste o.l.

## § 9.3 Grønnstruktur (Pbl. § 11-7, pkt. 3)

I områder avsatt til grønnstruktur, uten underformål eller med underformål naturområde, turdrag, friområde eller park, er det ikke tillatt å gjennomføre tiltak som kan skade, forringe eller forurense området.

#### **Retningslinjer:**

- *Ved tiltak og skjøtsel av grøntområder skal kommunens miljø- og landbruksmyndighet kontaktes for å avklare om tiltakene kan medføre skade eller ulemper for grøntstrukturen.*

## § 9.4 Landbruks-, natur- og friluftsmål (LNF)

(Pbl. § 11-7, pkt. 5)

### 9.4.1 Bestemmelser til LNF (5100)

- a) I LNF-områder er det kun tillatt å gjennomføre bygge- og anleggstiltak som er nødvendig for landbruks-, natur- og friluftsmål, samt for gårdstilknyttet næringsvirksomhet basert på gårdens ressursgrunnlag.  
Tiltak for landbruket skal tilpasses kulturlandskapet og det eksisterende bygningsmiljøet. Plasseringen av ny landbruksbebyggelse må ikke være i konflikt med biologisk mangfold eller prioriterte naturtyper, jf. naturmangfoldloven. Det skal tas hensyn til den allmenne ferdsel.
- b) Nye driftsbygninger og konstruksjoner i landbruket skal dimensjoneres i samsvar med faktiske, driftsmessige behov.
- c) Landbruksbebyggelsens mønehøyde skal ikke overstige 15 m, målt fra gjennomsnittlig planert terreng. For siloer og korntørker er største tillatte totalhøyde 18 m. For korntørker som overstiger 15 meter høyde, skal maksimalt bruksareal (BRA) være 75 m<sup>2</sup>. (Bruksarealet beregnes i disse tilfellene uten tillegg for tenkte plan).
- d) Våningshus og kårbolig skal plasseres i tilknytning til gårdstun. Oppsplitting av gårdstun er ikke tillatt. Det tillates kun oppføring av kårbolig dersom det kan dokumenteres at dette er nødvendig for videreføring av den tradisjonelle gårdsdriften på eiendommen.
- e) Deling av grunneiendom (inkludert kårbolig) er ikke tillatt. Unntak fra dette er fradeling til uendret bruk og fradeling til landbruksformål, der dette gir en bedre driftsmessig løsning for landbruket.
- f) Mindre tilretteleggingstiltak for fritidsbruk og friluftsliv tillates under forutsetning av at tiltaket ikke beslaglegger dyrket mark, eller er i strid med andre viktige landbruks-, natur eller friluftinteresser.
- g) Etablering av separate avløpsanlegg mindre enn 50 PE er tillatt dersom de ikke er i konflikt med viktige landbruks-, natur- eller friluftinteresser. På tilsvarende betingelser er etablering av stikkledninger for tilknytning til kommunalt vann- og avløpsanlegg tillatt.

### 9.4.2 Retningslinjer for behandling av dispensasjoner i LNF-områder

Dersom vilkårene for å gi dispensasjon i pbl. § 19-2 er oppfylt, kan det vurderes å gi dispensasjon innenfor følgende retningslinjer:

#### 9.4.2.1 Generelle retningslinjer

- a) *Tiltakene skal plasseres og utformes slik at de ikke kommer i konflikt med jordvernet, automatisk fredete kulturminner, kulturlandskapet, forringer eksisterende bebyggelse, eller er til hinder for allmenn ferdsel. Hensynet til det biologiske mangfoldet og samfunnsikkerhet skal legges til grunn ved plassering.*
- b) *Bebyggelse (herunder garasjer og støttemurer) må ikke plasseres nærmere offentlig vann- eller avløpsledning enn 4 meter.*
- c) *Bebyggelsen skal tilpasses det naturlige terrenget. Terrengjustering skal skje med minst mulig inngrep. Der det er helt nødvendig, kan det etter søknad vurderes en justering av terrenget på inntil totalt 1,5 m for eksisterende boligbebyggelse og eksisterende næringsbebyggelse, og 1,0 m for eksisterende fritidsbebyggelse.*

#### **9.4.2.2 Retningslinjer for eksisterende boligbebyggelse**

- a) *For eksisterende boligbebyggelse kan det gis dispensasjon til tiltak som er å anse som en vanlig del av bygningsmassen på en boligeiendom, herunder tilbygg/påbygg, garasje, carport og uthus, samt grensejustering mellom boligeiendommer og oppføring av skadet eller nedbrent boligbebyggelse. Det er en forutsetning at tiltaket ikke øker antall boenheter på eiendommen.*
- b) *Samlet bruksareal for bygningene per eiendom skal ikke overstige 350 m<sup>2</sup> BRA. Maksimalt samlet areal for garasjer/uthus er 150 m<sup>2</sup> BRA. Møne- og gesimshøyde skal ikke overstige henholdsvis 9 m og 8 m målt fra gjennomsnittlig eksisterende terreng rundt bygget. For bygninger med pulttak eller flate tak, samt uthus/anneks skal maksimal gesims-/mønehøyde ikke overstige 9 m. Bebyggelsen skal ikke overstige to etasjer.*
- d) *For tiltak i strandsonen (sone 2, jf. vedlegg 4) gjelder tilsvarende tilleggskrav som for underformål boligbebyggelse i arealformål bebyggelse og anlegg, jf. 9.1.1.*

#### **9.4.2.3 Retningslinjer for eksisterende fritidsbebyggelse**

- a) *For eksisterende fritidsbebyggelse kan det gis dispensasjon til tiltak som er å anse som en vanlig del av bygningsmassen på en fritidseiendom, herunder tilbygg/påbygg og uthus. Det er en forutsetning at tiltaket ikke øker antall boenheter på eiendommen.*
- b) *Bebyggelsens samlede bruksareal skal ikke overstige 100 m<sup>2</sup> BRA. Maksimalt tillatt størrelse for uthusbebyggelse er 15 m<sup>2</sup> BRA. Uthus omfatter blant annet frittliggende bygninger som garasje, bod og anneks. Det kan i tillegg oppføres terrasser/verandaer/plattinger i tilknytning til hytte med maksimalt samlet grunnflate på 40 m<sup>2</sup> åpent areal. Inntil 20 m<sup>2</sup> av dette arealet kan være overdekket uteplass.*
- c) *Bebyggelsen skal ikke overstige 1 etasje. Møne- og gesimshøyde skal ikke overstige henholdsvis 6 m og 5 m målt fra gjennomsnittlig eksisterende terreng. Maksimal fasadelengde skal ikke overstige 14 m.*
- d) *Takterrasser tillates ikke.*
- e) *For fritidsboliger i strandsonen (sone 2, jf. vedlegg 4) gjelder tilsvarende tilleggskrav som for underformål fritidsbebyggelse i arealformål bebyggelse og anlegg, jf. 9.1.2.*

#### **9.4.2.4 Retningslinjer for eksisterende næringsbebyggelse**

- a) *For eksisterende næringsbebyggelse som ikke faller inn under landbruksbegrepet kan det gis dispensasjon til mindre tiltak, herunder tilbygg/påbygg, lagerbygninger, garasje, carport og uthus.*

## § 9.5 Landbruks, natur- og friluftsmål – Arealer for spredt bolig- og fritidsbebyggelse (LSB og LSF)

(Pbl. § 11-7, pkt. 5 b), jf. pbl. § 11-11, pkt. 2)

Bestemmelsene i § 9.4.1 gjelder også for områder avsatt til LNF-spredt bolig- og fritidsbebyggelse, med de unntak som framgår av bestemmelsene i §§ 9.5.1-9.5.5.

### 9.5.1 Eksisterende boligbebyggelse (5210)

Bestemmelsene i dette avsnittet gjelder for områder innenfor arealmål spredt boligbebyggelse (LSB) og som har eksisterende bebyggelse på eiendommen.

Innenfor rammene av bestemmelsene i 9.5.3 nedenfor kan det på eksisterende, utbygde boligeiendommer tillates tiltak som er å anse som en vanlig del av bygningsmassen på en boligeiendom, herunder tilbygg/påbygg, garasje, carport og uthus, samt grensejustering mellom boligeiendommer. Det er tillatt å erstatte skadet eller nedbrent boligbebyggelse. Det forutsettes at bebyggelsen er lovlig etablert.

### 9.5.2 Ny boligbebyggelse (5210)

I områder avsatt til spredt boligbebyggelse (LSB) og som er listet opp i tabellen nedenfor kan det etter søknad tillates oppføring/fradeling av boenhet/boligtomt innenfor rammene av bestemmelsene i 9.5.3. Det skal være maksimalt én boenhet pr. tomt. Fradelte tomter skal ikke være større enn 2 daa. Nye tomter skal legges med kantsone/ buffersone på min. 15 meter mot dyrket mark.

Omfanget og lokaliseringen av ny spredt boligbebyggelse i LSB-områdene i planperioden framkommer av tabellen nedenfor:

Lokalisering og antall boenheter tillatt oppført i de ulike områdene i planperioden:

Berg/Rokke	Bunes/Håkenby/Rød	Enningdalen	Holtegrenda	Aspedammen	Prestebakke/Buer/Paulsbo/Kornsjø	Ør	SUM
LSB 1, 2, 3, 4, 5	LSB 6, 7	LSB 20, 21, 22, 23	LSB 15, 16	LSB 14	LSB 10, 11, 12, 13, 17, 18, 19, 24	LSB 8, 9	
3	3	5	2	3	3	3	22

### 9.5.3 Felles bestemmelser

- Maksimalt samlet bruksareal for bebyggelsen på boligeiendommer i LSB-områdene er 350 m<sup>2</sup> BRA. Maksimalt samlet areal for garasjer/uthus er 150 m<sup>2</sup> BRA. Møne- og gesimshøyde skal ikke overstige henholdsvis 9 m og 8 m målt fra gjennomsnittlig eksisterende terreng rundt bygget. For bygninger med pulttak eller flate tak, samt uthus/anneks skal maksimal gesims-/mønehøyde ikke overstige 9 m. Bebyggelsen skal ikke overstige to etasjer.

- b) Utforming av tilbygg og ny bebyggelse skal være tilpasset eksisterende bebyggelse. Bebyggelse, herunder garasjer og støttemurer, må ikke plasseres nærmere offentlig vann- eller avløpsledning enn 4 meter. Terrengjustering skal skje med minst mulig inngrep.
- c) Tiltakene, inkludert adkomstveg, skal plasseres og utformes slik at de ikke kommer i konflikt med jordvernet, automatisk fredete kulturminner, kulturlandskapet, forringer eksisterende bebyggelse, eller er til hinder for allmenn ferdsel. Hensynet til det biologiske mangfoldet og samfunnssikkerhet skal legges til grunn ved plassering.
- d) For boligbebyggelse i strandsonen (sone 2, jf. vedlegg 4) gjelder tilsvarende tilleggskrav som for underformål boligbebyggelse i arealformål bebyggelse og anlegg, jf. 9.1.1.
- e) Etablering av separate avløpsanlegg mindre enn 50 PE er tillatt dersom de ikke er i konflikt med viktige landbruks-, natur- eller friluftsinnteresser. På tilsvarende betingelser er etablering av stikkledninger for tilknytning til kommunalt vann- og avløpsanlegg tillatt.

#### **9.5.4 Retningslinjer for behandling av dispensasjoner for tiltak på eksisterende fritidsbebyggelse i LSB**

*For tiltak på eksisterende fritidsbebyggelse gjelder retningslinjene i 9.4.2.3.*

#### **9.5.5 Spredt fritidsbebyggelse (framtidig) (5220)**

I området Berby-Glenn (LSF1) kan det etableres fritidsbebyggelse som skal ligge spredt. Det skal foreligge reguleringsplan før utbygging kan skje.

### **§ 9.6 Landbruks, natur- og friluftsmål – Arealer for spredt næringsbebyggelse (5230)**

**(Pbl. § 11-7, pkt. 5 b), jf. pbl. § 11-11, pkt. 2)**

Bestemmelsene i § 9.4.1 gjelder også for områder avsatt til LNF-spredt næringsbebyggelse, med de unntak som framgår av bestemmelsene i § 9.6.1.

#### **§ 9.6.1 LNF-spredt næringsbebyggelse**

a) I området Kamperhaug gård (LSN1) kan det tillates næringsvirksomhet i tilknytning til Inn på tunet-aktiviteter. Utvidelse og endring av eksisterende tiltak og virksomhet under dette arealformålet krever reguleringsplan i henhold til de generelle plankravene i § 2.2.1.

b) I området Stegerød (LSN2) kan det tillates næringsvirksomhet knyttet til bo- og jobbtillbud til unge voksne. Følgende bestemmelser gjelder for området:

- 1) Det er kun tillatt å gjennomføre bygge- og anleggstiltak som er knyttet til bo- og arbeidstrening og gårdstilknyttet næringsvirksomhet.
- 2) Ny bebyggelse skal ikke lokaliseres på dyrka mark.
- 3) Det tillates overnatting i tilknytning til kursvirksomhet.

4) Det tillates oppføring av maksimalt 8 frittliggende bo-treningsenheter. Maks. bruksareal (BRA) for en bo-treningsenhet er 30 m<sup>2</sup>. Bo-treningsenheter skal ikke overstige 1,5 etasjer. Det tillattes pulttak, saltak og flatt tak. Møne- og gesimshøyde skal ikke overstige henholdsvis 4 m og 5 m målt fra gjennomsnittlig eksisterende terreng rundt bygget.

Utvidelse og endring av eksisterende tiltak og virksomhet under dette arealformålet krever reguleringsplan i henhold til de generelle plankravene i § 2.2.1.

## **§ 9.7 Bruk og vern av sjø og vassdrag (Pbl. § 11-7, pkt. 6, jf. § 11-11, pkt. 3)**

### **9.7.1 Bruk og vern av sjø og vassdrag, med tilhørende strandsone (6001)**

Det må ikke gjennomføres tiltak som kan endre bunn og bunnforholdene eller områdets naturverdi eller friluftsverdi, herunder graving, sprengning, mudring, utfylling eller andre tiltak med konsekvenser for vannflate, vannsøyle eller sjøbunn.

Det kan tilrettelegges for tiltak som ivaretar allmenne friluftssinteresser, landbruk, fiskeri og turistvirksomhet. Det skal legges spesiell vekt på å forhindre spredning og deponering av forurensete masser.

#### Utdyping av farled

Bestemmelsen i første ledd er ikke til hinder for å igangsette et prosjekt for å utdype farleden. Tiltakene krever utarbeiding av reguleringsplan, jf. kommuneplanens arealdel § 2.2 og pbl. § 12-1.

#### Merking av farled

Vedlikehold, fjerning og nyetablering av navigasjonsinnretninger innenfor planområdet er tillatt, jf. pbl. § 1-8, fjerde ledd og § 11-11 nr. 4.

### **9.7.1.1 Ferdsl (6100)**

I områder avsatt til ferdsel er tiltak som hindrer ferdsel ikke tillatt.

Det må ikke gjennomføres tiltak som kan endre bunn og bunnforholdene eller områdets naturverdi eller friluftsverdi, herunder graving, sprengning, mudring, utfylling eller andre tiltak med konsekvenser for vannflate, vannsøyle eller sjøbunn.

#### **Retningslinjer:**

- *Dersom vilkårene for å kunne gi dispensasjon i henhold til pbl. § 19-2 er oppfylt, kan det gis tillatelse til utlegging av sjøledning for vann, avløp, strøm og telenett mv.*

#### 9.7.1.2 Småbåthavn (6230)

Området skal benyttes til småbåthavn med tilhørende bebyggelse og servicebygg. Areal avsatt til småbåthavn inkluderer nødvendig manøvreringsareal. Området kan inkludere kaier, flytebrygger og naust.

Ved etablering og utvidelse av småbåthavn må det tas hensyn til eksisterende og framtidig skipstrafikk i leden.

Det må sikres at tiltaket ikke kommer i konflikt med allerede eksisterende anlegg. Tiltaket skal også vurderes med hensyn til adkomst og parkering. Det skal legges til rette for kildesortering av avfall. Miljøfarlig avfall skal tas hånd om etter gjeldende regelverk.

Ved etablering og utvidelse av småbåthavn skal reguleringsplanen omfatte tiltak for å begrense støy, og støygrenser i henhold til tabell 2 i T-1442/2021 skal legges til grunn.

Det må ikke gjennomføres tiltak som kan endre bunn og bunnforholdene eller områdets naturverdi eller friluftsverdi, herunder graving, sprengning, mudring, utfylling eller andre tiltak med konsekvenser for vannflate, vannsøyle eller sjøbunn.

Ved nye tiltak må det vurderes om det er behov for bølgebryter.

Flytebrygger og fortøyninger som ikke er i bruk skal fjernes innen to år etter at bruken opphører.

#### 9.7.1.3 Drikkevann (6500)

I området for drikkevann er alle typer tiltak forbudt, inkludert tilføring av masser/stoffer, graving, sprengning, mudring, utfylling eller andre tiltak som har konsekvenser for vannkvalitet og vannmiljø.



## KAP. 10 RETNINGSLINJER OG BESTEMMELSER TIL HENSYNSSONER

### § 10.1 Hensynssoner for sikrings-, støy- og faresoner

(Pbl. § 11-8, bokstav a)

#### 10.1.1 Sikringssoner - Nedslagsfelt drikkevann (H110)

Innenfor hensynssone sikringssoner- nedslagsfelt drikkevann er det ikke tillatt med tiltak eller fysiske inngrep som kan medføre forurensning eller annen fare for drikkevannsforsyningen.

#### 10.1.2 Faresoner – Ras- og skredfare (H310\_1 og H310\_2)

Hensynssonen ras- og skredfare er todelt.

Hensynssone H310\_1 består av:

- Faresone kvikkleire (NVE)

Hensynssone H310\_2 består av:

- Aktsomhetssone jordskred (NGI) innenfor nedslagsfelt Remmenbekken og Schultzebekken
- Aktsomhetssone jord- og flomskred (NVE) i resten av kommunen
- Aktsomhetssone steinsprang (NVE)

a) Innenfor hensynssone ras- og skredfare (H310\_1) – med påvist fare for ukontrollerbare ras eller skred - er bygge- og anleggstiltak ikke tillatt.

b) Innenfor hensynssone ras- og skredfare (H310\_2) – med mulig fare for ras eller skred - skal det i forbindelse med område- eller detaljregulering gjennomføres kartlegging og vurdering av ras- og skredfare. Resultatet av slik kartlegging kan ha som konsekvens at hele eller deler av området ikke kan opprettholdes med kommuneplanens arealbruk for utbyggingsformål.

#### 10.1.3 Faresoner – Flomfare (H320\_1 og H320\_2)

Hensynssone flom er todelt.

Hensynssone H320\_1 består av:

- Faresone 20, 200 og 1000-årsflom (NGI) innenfor nedslagsfelt Remmen- og Schultzebekken
- $Q_{dim}$  langs Tista fra Svanedammen (Tistedalsfossen) til Iddefjorden.

Hensynssone H320\_2 består av:

- Aktsomhetssone flom (NVE) utenfor nedbørsfelt Remmenbekken og Schultzebekken
- 200-årsstormflo i 2050 (Kartverket)

- a) Innenfor fareområdet H320\_1 – med påvist fare for flom - er det ikke tillatt med bebyggelse eller tiltak og installasjoner som kan skades av flom.
- b) Innenfor fareområdet H320\_2 - med mulig fare for flom - er det ikke tillatt med tiltak før det kan dokumenteres tilstrekkelig sikkerhet mot flom, jf. sikkerhetskrav gitt i byggeteknisk forskrift.
- c) I områder der det er påvist at grunnene synker, skal det utføres nødvendige grunnundersøkelser for å dokumentere grunnforhold og lokalstabilitet. Det skal sikres at ikke infrastruktur og bygninger synker og at det ikke oppstår setningsskader, jf. også TEK17 § 7-1.

#### **10.1.4 Faresoner - Høyspenningsanlegg og høyspentkabler (H370)**

Det er ikke tillatt med ny bebyggelse innenfor hensynssonen (opptil en avstand på 23 meter fra senter av ledningen). Alle tiltak i terrenget og anleggsarbeid innenfor hensynssonen skal på forhånd avklares skriftlig med ledningseier.

#### **10.1.5 Faresoner - Annen fare Halden reaktor (H390)**

Innenfor faresoner, annen fare Halden reaktor, er det ikke tillatt å gjennomføre tiltak eller fysiske inngrep før Institutt for energiteknikk (IFE) er varslet og har gitt tillatelse.

#### **10.1.6 Sikringszone – Restriksjoner over jernbanetunell (H190)**

Innenfor hensynssone for sikring - restriksjoner over jernbanetunell (H190) er det ikke tillatt med tiltak som medfører sprenging, pelerramming, spunting, boring i grunn, tunneldriving, fundamentering og påføring av tilleggslaster, eller som på annen måte kan skade tunnelanlegget, uten tillatelse fra forvaltningsmyndigheten.

### **§ 10.2 Bestemmelser for båndleggingssoner (Pbl. § 11-8, bokstav d)**

#### **10.2.1 Båndleggingssoner for regulering etter PBL, (H710)**

Innenfor hensynssone-båndlegging for regulering etter plan- og bygningsloven kan det ikke gjennomføres tiltak før det foreligger vedtatt reguleringsplan.

Innenfor området «Leiren/Haug» kan inntil 380 daa utbygges med næringsbebyggelse. Den konkrete avgrensningen av utbyggingsområdet skal fastsettes i detaljregulering/reguleringsplan.

### **10.2.2 Båndleggingssoner etter naturmangfoldloven (H720)**

Båndlagte områder (H720) omfatter områder som er vernet med hjemmel i naturmangfoldloven eller foreslått vernet etter naturmangfoldloven. Innenfor hensynssonen kan det ikke gjennomføres tiltak som strider mot bestemmelsene etter naturmangfoldloven.

### **10.2.3 Båndleggingssoner – Vedtak etter plan- og bygningsloven (H740) eller andre lover**

Innenfor hensynssone-båndlegging kan det på Brattøya, Ulveholtet og i Schultzedalen ikke gjennomføres tiltak som skader eller forringer spesialområde for naturvern- eller friluftsområde.

Øvrige båndleggingssoner er kraftlinjer som er konsesjonspliktige, jf. også 10.1.4. Det er ikke tillatt med ny bebyggelse innenfor hensynssonen (opptil en avstand på 23 meter fra senter av ledningen). Alle tiltak i terrenget og anleggsarbeid innenfor hensynssonen skal på forhånd avklares skriftlig med ledningseier.

## **§ 10.3 Hensynssoner for særlige hensyn til kulturmiljø og landskap, friluftsliv og mineralressurser (Pbl. § 11-8, bokstav c)**

### **10.3.1 Sone med angitte særlige hensyn, bevaring kulturmiljø (H570)**

*Hensynssone bevaring av kulturmiljø består av:*

- *NBI-områder (Byer og tettsteder med kulturmiljø av nasjonal interesse)*
- *KULA-områder (Kulturhistoriske landskap av nasjonal interesse)*
- *Regionalt viktige kulturmiljøer jf. temakart i fylkesplan for Østfold 2018, med enkelte tilpasninger*
- *Enkelte lokalt viktige kulturmiljøer, videreført fra hensynssone H570/H550 i kommuneplan for Halden 2011*

*Hensynet til kulturmiljøene og de antikvariske verdier skal være førende for arealbruken og for bygge- og anleggstiltak.*

*Det skal tas hensyn til landskapsvirkningen når det skal gjennomføres tiltak eller fysiske inngrep som kan medføre ødeleggelse eller nedbygging, eller som på annen måte kan forringe landskapet.*

*Generelle bestemmelser for kulturmiljøer skal vektlegges sterkt i områder med hensynssone kulturmiljø, jf. kap. 5.*

### **10.3.2 Sone med særlige hensyn - Landskap (H550)**

*Hensynssone særlig angitte hensyn, landskap, består av:*

- *Regionalt verdifulle kulturlandskap, jf. temakart til fylkesplan for Østfold 2018.*
- *Viktige motorveilandskap langs E6*

*Innenfor hensynssone landskap skal det tas hensyn til landskapsvirkningen når det skal gjennomføres tiltak eller fysiske inngrep som kan medføre ødeleggelse eller nedbygging, eller som på annen måte kan forringe landskapet.*

### **10.3.3 Sone med særlige hensyn - Friluftsliv (H530)**

*Innenfor område angitt som hensynssone friluftsliv skal det tas særskilt hensyn til allmennhetens bruk av området i friluftslivssammenheng. Tiltak som fremmer friluftslivet er i tråd med formålet.*

*Ved område- eller detaljregulering bør det for arealer som ligger innenfor hensynssone friluftsliv gis arealbruk og bestemmelser som sikrer viktige friluftslivskvaliteter som sammenhengende turstinet, adkomst til markaområder, strandsone mv.*

### **10.3.4 Hensynssone med særlige hensyn til mineralressurser (Pbl. § 11-8 c)**

*Innenfor område angitt som hensynssone med særlige hensyn til mineralressurser skal en unngå utbygging eller tiltak som kan vanskeliggjøre senere utvinning av mineralske ressurser.*

*Deler av Tobroåsen ønskes tilrettelagt for senere næringsutvikling. Ved planlegging av masseuttak må det gjøres prinsippavklaringer som ivaretar begge typer bruk.*

## **§ 10.4 Hensynssone med krav om felles planlegging (Pbl. § 11-8 f)**

### Brødløs

Innenfor sonen H810 - Brødløs skal det gjennomføres felles planlegging før detaljregulering. Felles planlegging kan være områderegulering eller eventuelt annet plangrunnlag som sikrer samarbeid om en overordnet planløsning og gjennomføring av felles utbygging, samt løsninger for gjennomgangstrafikken. Som et minimum skal det lages et planprogram som avklarer strategier og videre planprosess.

### **Retningslinjer:**

*Planen skal sikre utvikling av et attraktivt og framtidrettet bydelssenter på Brødløs for å oppnå målet om en mer kompakt by, varierte boligtilbud og arbeidsplassutvikling. Planen skal sikre at fortetting skjer effektivt, men samtidig med god kvalitet. Lokalisering av funksjoner innenfor området skal vurderes uavhengig av feltinndeling og tomtegrenser, med ambisjon om å oppnå en god funksjonsfordeling og en sammenheng i strukturen. Dette innebærer blant annet å sikre gode møteplasser, sammenhengende grøntstruktur og gang- og sykkelveger. Ved fortetting, omforming eller transformasjon skal det legges til rette for høy utnyttelse og etablering av boligbebyggelse som er i samsvar med behovene for framtidens befolkning.*

## Øberg

Innenfor hensynssone H810 Øberg er formålet med området deponi. Det kreves felles planlegging gjennom en reguleringsplan. Reguleringsplanen skal gi anledning til å fylle ikke-forurensede jord- og steinmasser som ledd i landskapsrestaurering. Det skal tas særskilte hensyn til eksisterende nedlagte deponi, slik at tiltak ikke gir økt fare for spredning av eksisterende, forurensede masser. Reguleringsplanen skal videre sikre transportruter som i minst mulig grad har negative konsekvenser for eksisterende bebyggelse og friluftsinnteresser.

Det skal tas særskilte hensyn til landskapsrestaurering og friluftsinnteresser.

## **KAP. 11 REKLAME OG SKILT**

### **§ 11.1 Definisjoner**

Med skilt menes alle innretninger for montering, plassering, klebing, projisering eller på annen måte synliggjøring av fast eller utskiftbart budskap. Som utendørsskilt regnes også samme type innendørs innretning der budskapet er rettet mot utsiden. Dekorelementer, som for eksempel material- og/eller fargebruk, inngår som en del av skiltingen. Det samme gjør informasjon om åpningstider, telefonnummer, internettadresse og lignende. Opplysninger om avgangstider for offentlige transportmidler inngår ikke. Spesifisert definisjon på skilt framgår av vedlegg 3.

### **§ 11.2 Generelle bestemmelser (Pbl. § 11-9, pkt. 5)**

#### **11.2.1 Tilpasning til omgivelsene**

Skilt og lignende innretninger skal ha størrelse, farge, utforming og funksjon som ikke er skjjemmende. Skilt skal tilpasses eksisterende bebyggelse og omgivelser i størst mulig grad.

#### **11.2.2 Blinkende/bevegelige innretninger**

Det er ikke tillatt med blinkende eller bevegelige skilt/reklameinnretninger.

#### **11.2.3 Belysning**

Belyst skilt og reklame og lys-skilt med kun lysende bokstaver tillates. Lysnivået skal ikke overstige det generelle lysnivået i nærområdet. Særlig eksponerte lys-skilt må kunne dempes nattetid. Reflekser og blending skal unngås. Ved flere skilt på samme bygning skal det benyttes samme type lyskilde.

#### **11.2.4 Temporære skilt på fasade**

Temporære skilt og innretninger på bygninger som duk/bannere og utskiftbare reklameskilt er ikke tillatt med mindre de er en del av en helhetlig skiltplan for området. Unntak er

tidsbegrenset reklame for større lokale arrangementer som kultur – og idrettsarrangementer o.l.

#### **11.2.5 Universell utforming**

Skilt skal ha skriftstørrelse/piktogram som skal være tilpasset leseavstand og utformes slik at de kan leses og forstås av personer med funksjonsnedsettelse. Frittstående skilt skal plasseres slik at de ivaretar kravet til tilgjengelighet.

#### **11.2.6 Krav til skiltplan**

For bygninger med flere virksomheter som ikke har godkjent skiltplan, skal det sendes inn søknad om skiltplan ved endringer av skiltingen. Når det foreligger en godkjent skiltplan, kan senere endringer av skilt og reklame i samsvar med planen og bestemmelsene oppføres uten søknad.

#### **11.2.7 Transportmiddelskilt**

Permanent eller midlertidig oppstilling av biler, tilhengere og lignende med skilting tilknyttet virksomheten skal inngå i vurderingen av den samlede skiltingen på eiendommen.

### **§ 11.3 Spesielle bestemmelser til bestemte typer skilt (Pbl. § 11-9, pkt. 5)**

#### **11.3.1 Virksomhetsskilt**

Det er kun tillatt med ett virksomhetsskilt på fasade for hver virksomhet som drives i bygget. Dersom en virksomhet har to eller flere inngangspartier, kan det vurderes å tillate flere enn ett virksomhetsskilt på fasade. Virksomhetsskilt på fasade ut over dette tillates kun gjennom fellesskilt der format, belysning og utforming er utført i henhold til en felles mal og der fellesskiltet inngår i en helhetlig skiltplan for området.

Det kan i tillegg monteres virksomhetsskilt som foliering på vindusflater. Folien kan ikke dekke mer enn 1/3 av vindusflaten per vindu.

Virksomhetsskilt som frittstående skilt, ID-mast, pylon/totem/flagg tillates kun gjennom fellesskilt der format, belysning og utforming er utført i henhold til en felles mal og der fellesskiltet inngår i en helhetlig skiltplan for området.

Virksomhetsnavn og logo på tak eller markiser er tillatt.

Virksomhetsskilt på fasade skal fortrinnsvis plasseres over virksomhetens hovedinngang. Virksomhetsskilt skal ikke dominere bygningens fasade og skal maksimalt dekke halvparten av den horisontale fasadelengden. Ved bruk av uthengsskilt skal skiltet ikke ha større bredde enn 1,0 meter. På verneverdig bygninger/bygningsmiljøer skal den maksimale bredden på uthengsskilt være 0,6 meter. På næringsbygg som inneholder flere virksomheter, skal firmaenes skilt samordnes slik at det oppnås en tilfredsstillende estetisk helhetsvirkning.

### **11.3.2 Reklameskilt**

Det er ikke tillatt med reklameskilt på fasade, tak eller markiser. Det er heller ikke tillatt med reklame som uthengskilt eller løsfotreklame.

Frittstående reklameinnretninger som skilt, ID-mast, pylon/totem/flagg tillates kun gjennom fellesskilt der format, belysning og utforming er utført i henhold til en felles mal og der fellesskiltet inngår i en helhetlig skiltplan for området.

Reklameskilt som foliering av vindusflater er tillatt forutsatt at reklamen ikke dekker mer enn 1/3 av vindusflaten per vindu.

### **11.3.3 Henvisningsskilt og informasjonsskilt**

Nødvendige henvisningsskilt og informasjonsskilt er tillatt.

## VEDLEGG

### **Vedlegg 1a og 1b:**

Lister over reguleringsplaner som skal gjelde fullt ut der det ikke er samsvar med kommuneplanens arealdel.

- *For reguleringsplaner i vedlegg 1a gjelder reguleringsplanens byggegrense mot sjø og vassdrag ved motstrid.*
- *For reguleringsplaner i vedlegg 1b gjelder kommuneplanens byggegrense mot sjø og vassdrag ved motstrid.*

### **Vedlegg 2:**

Oversikt over innholdet i ulike arealformål

### **Vedlegg 3:**

Definisjoner på skilt

### **Vedlegg 4:**

Illustrasjon over byggegrense mot sjø/100-metersgrense og strandsone, samt sone 1-3

### **Vedlegg 5:**

Oversikt over bestemmelser for areal, grad av utnytting mv., i de ulike sonene og for ulike arealformål



## VEDLEGG 1a og 1b

**Vedlegg 1 a) Liste over reguleringsplaner som skal gjelde fullt ut der det ikke er samsvar mellom kommuneplanen og reguleringsplanen.** Reguleringsplanens byggegrense mot sjø og vassdrag gjelder ved motstrid.

Reguleringsplan	Plan-Id.	Vedtatt
Måstad	G-122	21.10.1977
Et areal av Augustaborg	G-124	10.02.1967
Sommerro	G-168	11.10.1978
Solli	G-180	29.10.1979
Eklund	G-181	29.10.1979
Del av Folkvang	G-189	26.03.1980
Del av gnr.165 bnr.25, Øberg II	G-229	16.12.1983
Bekkensten	G-258	04.03.1986
Nordre Karrestad	G-266	20.02.1986
Del av Leiret, Nybo	G-267	06.05.1986
Bittebo, 60/176	G-268	02.09.1986
Felt E, Stenrød vest	G-269	28.04.1986
Felt M, Stenrød vest	G-273	02.09.1986
Busterudkleiva 56, gnr 141 bnr 90	G-287	27.10.1987
Bebyggelsesplan for Stangeløkka	G-290	14.11.1988
Viks Risum	G-291	28.04.1987
Del av Risum skog / Slavekirkegården	G-294	24.11.1987
Del av gnr.165 bnr.25 – Øberg	G-299	09.03.1976
Lilja	G-303	18.02.1988
Stenrød nord III	G-309	22.06.1988
Del av Flateby industriområde	G-312A	20.06.2002
Lilja / Tossehullet	G-319	09.03.1989
Harekas	G-321	09.03.1989
Strupe Idrettsanlegg	G-325	28.09.1989
Bjørklund II	G-343	14.02.1991
Bergheim	G-348	16.06.1994
Fredriksten golfpark	G-349	19.12.2002
Schulzedalen nord	G-351	08.09.1994
Næridsrød nord	G-352	28.06.2000
Elgåfossen, Enningdalen	G-353	09.03.1995
Buerskogen camping	G-354	09.03.1995
Del av Eklund	G-360	11.10.1996
Hyttefelt Sponvika	G-362	14.11.1995
Løvås boligområde	G-366	16.06.1994
Brønnehøyden	G-372	01.03.2007
Fagerholt	G-378	25.03.1999
Brattøya	G-383	02.03.2000
Gang-og sykkel vei langs BRAvn.	G-387	22.11.2001
Grimsrødhøgda, Fv 921; gang, og sykkel vei	G-389	06.03.2002
Rødsveien-Nini RollAnkers vei Rv 104-fortau	G-390	30.05.2002
Halden fengsel	G-391	27.02.2003

Fjellknattveien 9B	G-393	27.05.2004
Karrestad	G-514	05.02.1973
Veden	G-541	22.06.2000
Kringsjå terrasse	G-542	24.06.1998
Del av Høstbakken	G-544	26.06.2001
Del av Rv. 104 v/Svingen	G-545	26.06.2001
Løvås II	G-546	26.04.2001
Knardalåsen	G-547	25.05.2000
Gimle skole	G-552	14.09.2000
Solbakken boligfelt	G-555	31.05.2001
Eks.E6, delområde Sponvikveien-Svingenskogen	G-560	03.10.2002
Høyskoleområdet Remmen	G-562	30.05.2002
Oskleiva 40-42B	G-563	08.12.2003
Høstbakken II	G-564	12.06.2003
Stenrød nord IV	G-565	03.04.2002
Brekkerød del 1	G-568	16.12.2004
Bru over jernbane ved Buer	G-570	20.06.2002
Knardalåsen, del 2	G-571	20.11.2003
Bukteløkka	G-573	17.06.2004
Omregulering for del av Augustaborg II	G-574	26.02.2004
Lille Edet	G-575	30.09.2004
Klepper grustak	G-576	16.06.2005
Løvåsen	G-577	01.04.1981
Solheim	G-579	29.09.2005
Grinda	G-581	29.09.2005
Frydenlund I	G-582	29.09.2005
G/s-vei langs Rv 21 Svinesundsveien	G-584	16.02.2006
Del av Rokkeveien (Rv 22)	G-585	03.11.2005
Del av Isebakke	G-586	16.02.2006
HIØ Remmen, tilleggsareal	G-587	03.11.2005
Iddeveien næringsområde	G-588	03.11.2005
Busterudkleiva 54	G-590	29.09.2005
Stenrød øst 2	G-591	15.12.2005
Skansen boligområde	G-594	23.11.2006
Asakåsen	G-596	23.11.2006
Flatebyåsen	G-598	15.06.2006
Del av Lilja / Tossehullet	G-601	15.12.2005
Fuglesangen boligfelt	G-602	14.02.2008
Brekkerød II	G-603	15.04.2008
Grimsrødhøgda boligfelt	G-605	23.11.2006
Svalerødkilen	G-606	23.11.2006
Brekkerød / Strupe boligområde	G-607	14.02.2008
Sofienberg, Ystehede	G-609	19.10.2006
Aspedammen nord	G-610	09.04.2006
Hovsfjellet	G-613	29.09.2005
Fagerholt II	G-615	17.03.2005
Bebyggelsesplan for Bueveien	G-617	21.11.2005

Leiren bebyggelsesplan	G-620	25.11.2008
Sollihøyda 2	G-621	28.06.2007
Mindre endring v/rundkjøring Rv 21-Knivsøveien.	G-624	15.09.2009
Rundkjøring mellom Rv.21, og Knivsøvn.	G-625	26.03.2009
Rokke avfalls plass	G-629	10.02.2011
Thorsheimveien 10, Strupe, gnr 65 bnr 1, 65/2/1	G-630	16.06.2009
Del av Stenrød nord-felt B, Rubinveien	G-632	08.10.2007
Del av rv.21 Løkkeberg-Sørli	G-633	28.05.2009
Brekkerød II, ny adkomst	G-639	14.04.2011
Statlig kontrollområde Svinesund	G-640	04.06.2003
E6 Riksgrensen-Svingenskogen	G-641	03.10.2002
E6 4-felt Svingenskogen-Skadalen	G-642	18.12.2003
Lille Erte-Holevannet	G-643	10.11.2011
Hovsfjellet (mindre endring)	G-646	28.10.2010
Rv 104 Rødsveien fra Nini Roll Ankers vei til Odde bru.	G-653	28.05.2009
Bratner øst bebyggelsesplan	G-655	22.01.2003
Gammel vektstasjon ved Fv 118	G-657	18.10.2012
Gnr 50 bnr 1, Englekør	G-663	10.11.2011
Fv 22/103 Gang-, og sykkelveg	G-664	26.06.2014
Brattås	G-666	11.12.2014
Fresenius kabi	G-668	15.11.2012
Leiren, utvidelse av barnehage	G-672	02.05.2013
Holteødegården	G-673	29.08.2013
Eskeviken, B22 og B23	G-674	12.05.2016
Os allé 4,9,11 og 13	G-675	29.08.2013
Svinesundsparken, ny adkomst	G-676	18.06.2015
Brødløstorg	G-678	18.10.2012
Båstadlund arbeids og aktivitetssenter	G-682	11.02.2016
Hovsveien 44/tidl. Bø planteskole	G-683	11.09.2014
Detaljregulering Tørka-Tistedal.	G-684	07.12.2017
Tosterødberget v g skole	G-686	09.04.2015
Detaljregulering Grinda II	G-689	18.06.2015
Del av Lille Edet	G-690	09.04.2015
Detaljregulering for Oreid vest.	G-692	15.06.2017
Detaljregulering for Berga-Busterudkleiva 19.	G-693	14.04.2016
Detaljregulering for Rishaughøgda	G-695	21.06.2018
Detaljregulering for Svingen pukkerk	G-696	03.11.2016
Områderegulering for Ulveholtet.	G-697	10.12.2015
Detaljregulering for RV.21. Rødsveien - Marcus Thranes gate	G-698	10.12.2020
Svinesundsparken nord	G-701	08.09.2016
Detaljregulering for Idd Kirke	G-705	14.02.2019
Orødnv 22, gnr.145, bnr. 108 m.fl.	G-706	15.02.2018
Idd skole	G-707	18.05.2017
Konglelund - Detaljregulering	G-709	12.05.2022
Detaljregulering for Bergheim demenssenter	G-711	14.09.2017
Detaljregulering for Fredriksten Festning	G-712	22.03.2018
Detaljregulering for Rødnabbene	G-713	10.12.2020

Detaljregulering for Gang- og sykkelvei langs Hovsveien	G-715	14.05.2019
Detaljregulering for Aspeveien 1A	G-717	20.06.2019
Detaljregulering for Tista Senter	G-720	10.12.2020
Detaljregulering for Saugbrugs vest	G-722	19.11.2019
Detaljregulering for Remmen studentby	G-723	14.05.2020
Detaljregulering for Torpedalsveien 55	G-724	14.05.2020
Os skole og idrettsanlegg	G-728	04.03.2021
Brannstasjon, Remmen	G-730	10.02.2022
Østerbo Gnr 134 bnr 3	G-732	26.04.2007
Nexans - Detaljregulering	G-733	09.12.2021

**Vedlegg 1 b) Liste over reguleringsplaner som skal gjelde fullt ut, men kommuneplanens byggegrense mot sjø og vassdrag gjelder ved motstrid**

Reguleringsplan	Plan-Id.	Vedtatt
Nordre Flatskjær, gnr 23 bnr 8	G-298	18.02.1988
Langholmen turistsenter	G-356	03.11.1994
Eiendommen Bakke m.fl	G-376	20.05.1999
Røsneskilen øst	G-595	23.11.2006
Detaljregulering for Veden	G-616	14.12.2017
Søby gård gnr 23 bnr 15	G-618	15.06.2006
Hyttefelt Ringnes gnr 97 bnr 2, og 8.	G-622	30.04.2003
Mørvikodden hyttefelt	G-626	14.04.2011
Del av Røsneskilen øst	G-636	18.12.2008
Skriverøya steinbrudd	G-648	17.03.2011
Ystehedeneset	G-656	11.09.2014
Sanderød båthavn	G-665	07.11.2013
Steigen hyttefelt	G-667	09.04.2015
Oscar Torp Heimen	G-680	28.05.2014
Fjordveien 7	G-719	14.11.2019

## VEDLEGG 2

### Oversikt over innholdet i de ulike arealformål

#### Bebyggelse og anlegg

Formålet bebyggelse og anlegg brukes for å fastlegge arealene hvor bebyggelse eller anlegg av forskjellig slag tillates og er det dominerende innslaget i arealbruken. Det omfatter områder for både eksisterende bygninger og anlegg og nye områder. Veganlegg og grøntområder internt i området inngår i formålet. For øvrig omfattes nåværende og fremtidig boligbebyggelse, fritidsbebyggelse, sentrumsformål, kjøpesenter, forretninger, bebyggelse for offentlig eller privat tjenesteyting, fritids- og turistformål, råstoffutvinning, næringsbebyggelse, idrettsanlegg, andre typer anlegg, uteoppholdsarealer, grav- og urnelunder.

#### Bebyggelse og anlegg - Næringsbebyggelse

Næringsbebyggelse omfatter industri-, håndverks- og lagervirksomhet, slik som kontor, hotell/overnatting, bevertning, bensinstasjon / vegserviceanlegg, samt annen næring som bl.a. messehall, konferansesenter og forskningssenter/-park. Næringsbebyggelse omfatter ikke forretning, handel og tjenesteyting eller avfallsanlegg. Det er hovedbruken av arealet og bebyggelsen som avgjør hvilket formål som benyttes.

#### Bebyggelse og anlegg – Sentrumsformål

Formålet innbefatter forretninger, tjenesteyting og boligbebyggelse, kontor, hotell/overnatting og bevertning, herunder nødvendig grøntareal til bebyggelse.

#### Bebyggelse og anlegg – Kjøpesenter

Med kjøpesenter forstås detaljhandel i bygningsmessige enheter og bygningskomplekser som etableres, drives og framstår som en enhet, samt utvalg som krever kunde- og medlemskort for å få adgang. Dagligvareforretninger er å oppfatte som kjøpesenter i denne sammenheng. Det samme er varehus som omsetter én eller flere varegrupper.

#### Bebyggelse og anlegg – Forretninger

Formålet brukes til å definere areal for forretninger, det vil si virksomheter som i hovedsak driver med kjøp og salg av varer.

#### Bebyggelse og anlegg – Offentlig/privat tjenesteyting

Formål avsatt til tjenesteyting omfatter barnehage, undervisning, helse- /omsorgsinstitusjon, kulturinstitusjon, kirker/annen religionsutøvelse, forsamlingslokale, administrasjon, samt annen offentlig eller privat tjenestevirksomhet med tilhørende funksjoner. Med «tilhørende funksjoner» menes blant annet etablering av idrettsanlegg i tilknytning til barnehager, skoler og kulturinstitusjoner.

### **Bebyggelse og anlegg - Råstoffutvinning**

Formålet omfatter uttak av mineralske løsmasser (leire, silt, sand, grus, stein, blokk), fastfjellforekomster for produksjon av byggeråstoff og lignende formål, samt industrimineraler og malmer under råstoffutvinning.

Med uttakene følger i alminnelighet også behov for veier og fyllinger, og deponi av rene masser. Uttak for produksjonsformål kan også rette seg mot andre slags masser eller forekomster i grunnen.

### **Bebyggelse og anlegg - Idrettsanlegg**

Idrettsanlegg omfatter større anlegg som skianlegg, skiløypetrasé, idrettsstadion, nærmiljøanlegg, golfanlegg, motorsportanlegg, skytebane, samt andre idrettsanlegg. Skianlegg kan være bl.a. hoppbakke, alpinanlegg, skiskytebane og snøproduksjonsanlegg. Skiløypetrasé omfatter bl.a. rulleskiløype, mens idrettsstadion omfatter bl.a. idrettshall, flerbrukshall og svømmehall. Treningsentre faller som hovedregel inn under offentlig eller privat tjenesteyting.

### **Bebyggelse og anlegg - Fritids- og turistformål**

Formålet omfatter underformål som utleiehytter, fornøylespark eller tempark, campingplass og leirplass. Utleiehytter kan blant annet omfatte utleie av rorbu, kommersielt leirsted med mer.

### **Bebyggelse og anlegg – Grav- og urnelund**

Formålet grav- og urnelund omfatter krematorium og nødvendige bygg og anlegg for grav- og urnelund.

### **Bebyggelse og anlegg - Andre typer nærmere angitt bebyggelse og anlegg**

Formålet omfatter en rekke anlegg, med hovedvekt på (kommunal)tekniske anlegg og større terrenginngrep, slik som godsterminal, godslager, energianlegg, fjernvarmeanlegg, vindkraftanlegg, vannforsyningsanlegg, avløpsanlegg, renovasjonsanlegg, øvrige kommunaltekniske anlegg (herunder også privat eide anlegg), telekommunikasjonsanlegg, småbåtanlegg i sjø og vassdrag (mindre fellesbrygger uten eget driftsselskap), småbåtanlegg i sjø og vassdrag med tilhørende strandsone (båtopplag på land må spesifiseres ved bruk av bestemmelse), uthus/naust/badehus, annen særskilt angitt bebyggelse og anlegg, slik som snøopplag, støyvoll, massedeponi og andre større terrenginngrep.

### **Samferdselsanlegg og teknisk infrastruktur**

Samferdsel dekker alle former for areal til transport, inkludert kjøreveg, gang- og sykkelveg, bane, havn og anlegg for lufttrafikk. Med teknisk infrastruktur menes særlig anlegg for vannforsyning og avløp, samt mindre anlegg for energiforsyning og -overføring.

### **Samferdselsanlegg og teknisk infrastruktur, fremtidig - Havn**

Formålet brukes for arealer som brukes til skipshavner med kaier, havneterminaler, havnelager.

### **Samferdselsanlegg og teknisk infrastruktur, nåværende - Havn**

Området er avsatt til nåværende havneanlegg med tilhørende konstruksjoner og anlegg.

### **Samferdselsanlegg og teknisk infrastruktur, nåværende – Trasè for infrastruktur**

Område avsatt til trasè for infrastruktur med tilhørende anlegg og konstruksjoner.

### **Grønnstruktur**

Med grønnstruktur menes et sammenhengende, eller tilnærmet sammenhengende, vegetasjonspreget område som ligger innenfor eller i tilknytning til en by eller et tettsted. Formålet ivaretar kommunens behov for å avgrense hovedstrukturen av naturområder i og ved byer og tettsteder, med grøntområder langs elver og vassdrag, mønsteret av enkeltområder og sammenhenger av parker, større friområder og lekeområder, tursti- og løypesammenhenger, snarveger og forbindelser mot større naturområder og viktige sammenhengende landskapsdrag og enkeltområder. Grønnstrukturen vil binde de grønne områdene innenfor byggesonen sammen med friluftsområder utenfor.

### **Landbruks-, natur- og friluftsområder (LNF)**

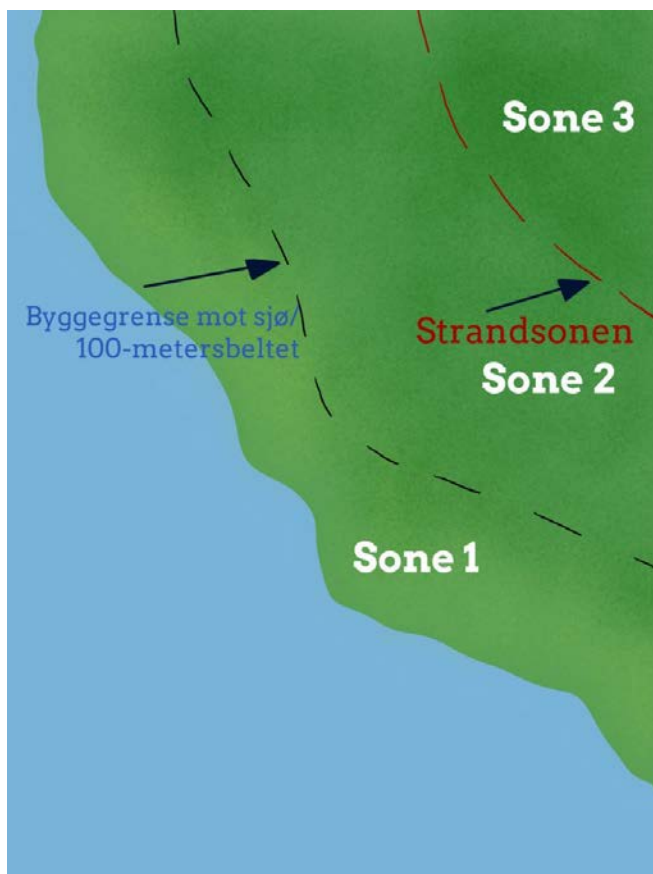
Arealformålet LNF(R) omfatter og skal brukes for områder som skal nyttes eller sikres til landbruksproduksjon, herunder jordbruk, skogbruk, og/eller som skal bli liggende som naturområder, herunder naturområder med spesiell betydning for friluftslivet.

### VEDLEGG 3 Definisjoner på skilt, jf. § 11.1:

- *Belyst skilt (direkte belyst skilt): skilt der belysningen er plassert utenfor skiltet*
- *Fasadeskilt: skilt montert på fasade, nisje eller i vindusåpning*
- *Frest skilt (konturskåret skilt): skilt utformet som enkeltelementer uten bakplate*
- *Frittstående skilt, ID-mast, pylon/totem: skilt på stolpe, sokkel, stativ eller mast*
- *Henvisningsskilt: skilt med pil-angivelse, etasjehenvisning og lignende*
- *Indirekte belyst skilt: lys-skilt der lyskilden er montert i skiltet og belyser veggen bak skiltet (koronaeffekt)*
- *Lys-skilt: skilt der lyskilden er integrert i skiltet*
- *Løsfot-reklame: lett flyttbar innretning (reklamebukk, vippeskilt, roterendeskilt- og reklameinnretning, parasoll), samt utendørs salgsprodukter på stativ/kasser med reklameskilt, plassert på fortau, gate, vei eller husvegg*
- *Malt skilt: skilt med virksomhets- eller reklamebudskap malt direkte på vegg*
- *Markiseskilt: markiser påført virksomhetsnavn og/eller reklame*
- *Nedhengsskilt: skilt montert i nedheng fra tak, himling, baldakin eller lignende*
- *Orienteringsskilt: skilt med kart eller illustrasjon over et område eller en bygning*
- *Piktogram: grafisk tegn eller symbol som representerer et ord, en gruppe av ord eller en idé*
- *Plateskilt: tett plate/kasse/søyle for montering av fast eller utskiftbart skiltbudskap*
- *Reklameskilt: skilt og lignende innretning som annonserer varer, tjenester eller arrangementer (uten stedlig tilknytning)*
- *Takskilt: skilt montert på/over takgesims*
- *Uthengskilt: skilt montert ut fra fasaden*
- *Vindusdekor: selvklebende folie eller annet budskap på/innenfor vindu*
- *Virksomhetsskilt: innretning som annonserer stedlig virksomhet*
- *Skiltplan: beskrivelse som viser prinsippene for plassering, utførelse, materialbruk og størrelse for skilt innenfor et avgrenset område/bygning*
- *Temporære skilt: flagg, banner, duk og seil*
- *Transportmiddelskilt: skilt påført kjøretøy, tilhengere og lignende som parkeres i tilknytning til virksomheten.*



#### VEDLEGG 4: Illustrasjoner over byggegrense mot sjø og strandsonen

**Sone 1:**

Sonen mellom sjøkant og byggegrense mot sjø/100-metersbeltet.

**Sone 2:**

Sonen mellom byggegrense mot sjø/100-metersbeltet og strandsonegrensa (SPR).

**Sone 3:**

Sonen bak strandsonegrensa (SPR).

**Definisjoner:****Byggegrense mot sjø, jf. § 1.2, bokstav b):**

*Byggegrensen mot sjø fremgår av plankartet eller planbestemmelsene. Dersom det ikke er fastsatt annen byggegrense, går grensen 100 meter fra strandlinjen målt i horisontalplanet ved alminnelig høyvann. Byggegrense mot vei og/eller nabogrense ansees ikke som byggegrense mot sjø.*

**Strandsonen, jf. § 1.2, bokstav c):**

*Strandsonen slik den er definert etter de statlige planretningslinjene for differensiert forvaltning av strandsonen, fastsatt ved Kgl. res. av 25.3.2011, framgår av plankartet.*

**VEDLEGG 5:**

**Oversikt over bestemmelser for areal, grad av utnytting mv. i de ulike sonene og for ulike arealformål**

FORSLAG TIL NYE BESTEMMELSER	Sone 1	Sone 2		Sone 3		Sone 3	
	<i>Innenfor byggegrense mot sjø</i>	<i>Mellom bygge- og strandsonegrense</i>		<i>Utenfor strandsonen</i>		<i>Utenfor strandsonen</i>	
	GJELDER UAVHENGIG AV AREALFORMÅL	LNF-SPREDT & BEBYGGELSE OG ANLEGG		BEBYGGELSE OG ANLEGG		LNF-SPREDT	
TEMA BESTEMMELSE/RETN.LINJE	FRITIDSBOLIG § 8.2.3	BOLIG § 9.1.1 § 9.4.2.2	FRITIDSBOLIG § 9.1.2 § 9.4.2.3	BOLIG § 9.1.1	FRITIDSBOLIG § 9.1.2	BOLIG § 9.5.3	FRITIDSBOLIG § 9.4.2.3
	<b>IKKE NY FRITIDSBEBYGGELSE</b>						
Samlet maks. BRA (m <sup>2</sup> ) pr eiendom	<b>80</b>	250	90		100	350	100
Uthus maks. ant. BRA (m <sup>2</sup> )	<b>15</b>	50 pr stk.		50 pr stk	15	150	15
Møneh./gesimshøyde (m)				9/8		9/8	6/5
Møneh. eksponert retn. (m)	<b>5,5</b>		5,5				
Møneh. uthus maks. (m)	<b>3</b>	5	3	5			
Pulttak/flatt tak (m)	<b>4</b>		4			9	
Fasadelengde maks. (m)	<b>12</b>		14				14
% BYA		35 %		35 %			
Terrasse, platting (m <sup>2</sup> )					40		

*Tall angitt i kursiv: Retningslinjer for dispensasjon*

## VEDLEGG 5:

Oversikt over bestemmelser for tillatt samlet bruttoareal i de ulike sonene og ulike arealformål



## **VEDLEGG 6: Leseforklaring til bestemmelsene i kommuneplanens arealdel**

### *Om bestemmelser og retningslinjer*

I kommuneplanens arealdel er planbestemmelsene angitt med normal skrift. Disse er rettslig bindende og brukes for å fastsette rådighetsbegrensninger og krav, jf. veileder til kommuneplanens arealdel.

De generelle bestemmelsene vil i utgangspunktet ikke være direkte knyttet til de enkelte arealene og arealformålene, men kan knyttes til hele kommunens areal eller til delområder. De kan knyttes til hensynssoner for å sikre at hensynene blir ivaretatt. Disse kan følges opp gjennom konkrete bestemmelser i reguleringsplaner, og i bestemmelser for materielle eller prosessuelle krav ved behandling av enkeltsaker etter loven.

Retningslinjene er angitt i kursiv. Når det er gitt retningslinjer vil de ikke være rettslig bindende for avgjørelser av enkeltsaker. Men retningslinjer gir føringer for detaljplanlegging etter plan- og bygningsloven, eller ved behandling av enkeltsaker etter plan- og bygningsloven med tilhørende forskrifter. Retningslinjer for dispensasjon skal for eksempel gi en viss forutsigbarhet om hva tiltakshaver kan forvente seg dersom vilkårene for å kunne gi dispensasjon er oppfylt, og kommunen finner det hensiktsmessig å gi dispensasjon.

### *Om søknadsplikt for tiltak som er i tråd med arealformålet eller bestemmelser i planen*

I kapitlene 8-11 er det gitt bestemmelser til arealformål, hensyns- og sikringssoner, samt om spesielle typer tiltak. Når det i bestemmelsene heter at det «er tillatt» med ulike typer tiltak, innebærer dette at gjennomføring av de beskrevne tiltakene vil være i tråd med bestemmelsene og dermed ikke kreve dispensasjon. Hvorvidt tiltakene er søknadspliktige følger uansett av plan- og bygningsloven kap. 20, samt byggesaksforskriften kap. 3 og 4.



## OVERSIKT OVER LØSØRE OG TILBEHØR TIL EIENDOMMEN

Oversikten er utarbeidet av Norges Eiendomsmeglerforbund, Eiendom Norge og Advokatforeningens Eiendomsmeglingsgruppe, og er gjeldende fra 1. januar 2020.

### Generelt

Lov om avhending av fast eiendom (avhendingslova/avhl.) av 3. juli 1992 regulerer kjøper og selgers rettigheter og plikter ved overdragelse av fast eiendom og andeler i borettslag.

I henhold til avhl. § 3-4 skal eiendommen, når annet ikke er avtalt, overdras med innredninger og utstyr som etter lov, forskrift eller annet offentlig vedtak skal følge med. Det samme gjelder varig innredning og utstyr som enten er fastmontert eller er særskilt tilpasset bygningen, jf. avhl. § 3-5. Loven inneholder ingen detaljert oversikt over hva som omfattes av «innredning og utstyr», og over hva som skal regnes som «fastmontert eller særskilt tilpasset».

Partene kan fritt avtale hva som skal følge med eiendommen ved salg. Bransjens liste over løsøre og tilbehør som skal følge med eiendommen, er en del av avtalen mellom kjøper og selger dersom ikke annet er opplyst i salgsoppgaven, kjøper har tatt forbehold i bud eller avtale på annen måte er inngått. Der intet annet er avtalt, vil løsøre og tilbehør medfølge slik dette fremkommer av avhl. § 3-4 og § 3-5 og denne oversikt.

Produkter og installasjoner som medfølger overdras uten noen form for garantier, utover eventuell gjenværende leverandørgaranti.

Dersom det er noe i nedenstående liste som ikke finnes på eiendommen, vil det heller ikke medfølge.

- 1. HVITEVARER** medfølger der dette er spesielt angitt i salgsoppgaven.
- 2. HELDEKKENDE TEPPER** følger med uansett festemåte.
- 3. VARMEKILDER**, slik som ovner, kaminer, peiser, varmepumper og panelovner, følger med uansett festemåte. Frittstående biopeiser/varmeovner og terrassevarmere medfølger ikke. Det følger ikke med varmekilder i rom som ikke har vegg- eller fastmonterte varmekilder på visning.
- 4. TV, RADIO OG MUSIKKANLEGG.** TV-antennor og fellesanlegg for TV, herunder parabolantenne, og tunerer/dekoder/tv-boks medfølger der dette eies av selger. Veggmontert TV/flatskjerm med tilhørende festeordning samt musikkanlegg følger ikke med (se også punkt 12).
- 5. BADEROMSINNREDNING/UTSTYR.** Badekar, dusjkabinett, dusjvegger, alle fastmonterte speil og hyller, fastmonterte glass- og håndkleholdere, herunder håndklevarmere samt baderomsinnredning, medfølger.
- 6. GARDEROBESKAP** medfølger, selv om disse er løse. Fastmonterte garderobehyller og knagger medfølger. Innredning i garderobeskap, for eksempel løse eller fastmonterte trådkurver, hyller, stenger og lignende, medfølger.

**7. KJØKKENINNREDNING** medfølger, herunder også åpne, fastmonterte hyller og løs eller fastmontert kjøkkenøy.

**8. MARKISER, PERSIENNER** og annen type innvendig og utvendig solskjerming, gardinoppheng, lamellgardiner og liftgardiner medfølger.

**9. AVTREKKSIVIFTER** av alle slag, samt fastmonterte aircondition/ventilasjonsanlegg, medfølger.

**10. SENTRALSTØVSUGER** medfølger med komplett anlegg, herunder slange, munnstykke mm.

**11. LYSKILDER.** Kupler, lysstoffarmatur, fastmonterte "spotlights", oppheng og skinner med spotlights samt utelys og hagebelysning medfølger. Vegglamper, krokhengte lamper, lysekroner, prismelamper og lignende som er koblet til sukkerbit eller stikkontakt følger likevel ikke med.

**12. INSTALLERTE SMARTHUSLØSNINGER** med sentral som styrer lys, varme, lyd o.l., samt tilhørende trådløse enheter som brytere, sensorer, kameraer, integrerte høyttalere el. medfølger. Enkle lysstyringssystem f.eks. med en sentral som kun styrer lyspærer eller smartpærer montert i sokkel medfølger likevel ikke.

**13. UTVENDIGE SØPPELKASSER** og eventuelt holder/hus til disse medfølger.

**14. POSTKASSE** medfølger.

**15. UTENDØRS INNRETNINGER** slik som flaggstang, fastmontert tørkestativ, samt andre faste utearrangementer som f.eks. badestamp, boblekar/jacuzzi og liknende utendørs kar, lekestue, lekestativ, utepeis, fastmontert trommel til vannslange, medfølger. Guidekabel/avgrenskingskabel til robotgressklipper medfølger, men robotgressklipper og ladestasjon for denne medfølger ikke.

**16. FASTMONTERT VEGGLADER/LADESTASJON TIL EL-BIL** medfølger uavhengig av hvor laderen er montert.

**17. SOLCELLEANLEGG** med tilhørende teknisk infrastruktur medfølger.

**18. GASSBEHOLDER** til gasskomfyr og gasspeis medfølger.

**19. BRANNSTIGE, BRANNTAU, feiestige** og lignende medfølger der dette er påbudt. Løse stiger medfølger ikke.

**20. BRANNSLUKNINGSAPPARAT, BRANNSLANGE** og RØYKVARSLER medfølger der dette er påbudt. Det er eier og brukers plikt til å se til at utstyret forefinnes på enhver eiendom. Hvis annet ikke er uttrykkelig avtalt, skal dette derfor alltid følge med ved salg av eiendom.

**21. SAMTLIGE NØKLER** til eiendommen som selger er i besittelse av skal overleveres kjøper på overtakelsen, herunder nøkler til eventuelle boder, uthus, garasjeportåpner e.l. Låses boder, uthus e.l. med hengelås, skal lås og nøkler til disse medfølge.

**22. GARASJEHYLLER, bodhyller, lagringshyller** og oppheng til bildekk medfølger såfremt de er fastmontert.

Planter, busker og trær som er plantet på tomten, eller fastmonterte kasser og lignende er en del av eiendommen og medfølger i handelen.

# Boligkjøperforsikring

- Advokathjelp ved boligkjøpet og i 5 år fremover.
- Er kjøpers motvekt til selgers boligselgerforsikring.
- Gir deg advokathjelp hele veien til rettskraftig dom, om nødvendig.

Andelsbolig/aksjeleilighet:	<b>Kr 7 900</b>
Selveierleilighet/rekkehus:	<b>Kr 10 900</b>
Ene-/tomannsbolig, tomt:	<b>Kr 15 900</b>

Fritidsbolig følger øvrige boligtyper.

## Boligkjøperforsikring PLUSS

- Samme dekning som HELP Boligkjøperforsikring.
- I tillegg får du advokathjelp på de viktigste rettsområdene i privatlivet.



## PLUS dekkes også disse rettsområdene

- Samboeravtale, ektepakt og arv
- Forbrukerkjøp og håndverkertjenester
- Utleie og naboforhold
- Tomtefeste, veirett og andre servitutter
- Plan- og bygningsrett
- Skatt ved oppussing, utleie og eiendomssalg
- Tilgang til digitale juridiske avtaler via Min side

**PLUS** gir boligeiere et sterkt rabattert advokattilbud i og utenfor domstolene. Få advokathjelp når du trenger det fra Norges største advokatmiljø for privatpersoner. **PLUS** kan bare tegnes samtidig med boligkjøperforsikringen, og koster kun kr 2 800 i tillegg. **PLUS** fornyes årlig.

Boligkjøperforsikring tegnes hos eiendomsmegler senest ved kontraktsignering og gir rett til advokathjelp inntil 5 år etter overtakelse. Forsikringen betales som del av oppgjøret ved boligkjøpet. PLUSdekningen fornyes årlig ved faktura fra HELP.

Egenandel kr 4 000 påløper ved takst, tvist eller 10 timer advokatbistand, avhengig av hva som kommer først. Meglerforetaket mottar kr 4 800/4 900/5 400 i kostnads godtgjørelse, avhengig av boligtype, samt et tillegg på kr 1 000 ved salg av PLUS.

*Vi unner ingen å stå alene*

Har du spørsmål? Kontakt HELP på [help.no/minside](http://help.no/minside), telefon 22 99 99 99 eller epost [post@help.no](mailto:post@help.no)



Rett skal være rett. For alle.

Vi tar forbehold om pris- og vilkårsendringer. Hvis premien ikke er innbetalt ved overtakelse, vil avtalen bli kansellert. For fullstendig informasjon om dekning og vilkår, se [help.no](http://help.no).

# HELP Renteforsikring

Renteforsikring dekker rentekostnader etter skatt og husforsikring for bolig som skal selges, hvis denne ikke er solgt tre måneder etter overtakelse av ny bolig. Forsikringen koster kr 5.900 og gjelder i ett år fra tidspunktet hvor du har overtatt din nye primærbolig og du har markedsført din gamle primærbolig sammenhengende i minst tre måneder.

- Utbetaling gis i inntil ni måneder
- Rentekostnader, samt kostnad til husforsikring dekkes med inntil kr 15.000 per måned
- Gjelder fast eiendom regulert til boligformål og som er registrert som din primærbolig
- Forsikringen gjelder i Norge

**Bestilling gjøres av boligkjøper på [www.help.no/renteforsikring](http://www.help.no/renteforsikring). Forsikringen må bestilles innen sju dager etter kontraktsignering. Dersom boligen som skal selges allerede er markedsført før budaksept av ny bolig kan forsikring ikke tegnes.**

**For HELP kundesenter kontakt [post@help.no](mailto:post@help.no) eller tlf. 22 99 99 99.**



Bud på 95 % eller mer av prisantydning behandles som at salg har funnet sted, selv om bud avslås, og forsikringsdekningen gjelder da til ny eier overtar (begrenset til 3 måneder etter budaksept). Det gjøres fradrag i erstatningen for eventuelle leieinntekter, skattefradrag på rentekostnader og renter og omkostninger som følge av mislighold av lån. Forsikringen dekker ikke mellomfinansiering eller andre lån som ikke direkte relaterer seg til primærboligen som skal selges. Forsikringen fornyes ikke, og gjelder ikke ved senere flytting. Dersom boligen ikke selges av autorisert megler / advokat gjelder ikke forsikringen. Forsikringen har en karantenetid på tre måneder. Tegning av HELP Renteforsikring tilbys kun til boligkjøpere som har kjøpt bolig gjennom samarbeidende eiendomsmeglerkjede.

 **HELP**  
Rett skal være rett. For alle.





# Et hjem er mer verdt enn et hus, og et hus er mer enn bare vegger.

Det er et sted for å skape gode minner  
preget av trivsel, omsorg og trygghet.

For oss som jobber med folks hjem hver  
eneste dag, er det naturlig å engasjere oss  
sammen med SOS-barnebyer for å gi flere  
barn et trygt og godt hjem.

For hvert hjem vi formidler, gir vi derfor  
100 kroner til SOS-barnebyers arbeid.

**aktiv.** +  **SOS  
BARNEBYER**

# Forbrukerinformasjon om budgivning

*Sist oppdatert med virkning fra 1. januar 2014, i forbindelse med ikrafttredelse av endringer i eiendomsmeglingsforskriften.*

Informasjonen er utarbeidet av Forbrukerombudet, Forbrukerrådet, Den Norske Advokatforening ved Eiendomsmeglingsgruppen, Eiendomsmeglerforetakenes Forening og Norges Eiendomsmeglerforbund, på grunnlag av blant annet forskrift om eiendomsmegling § 6-3 og § 6-4.

Nedenfor gis en oversikt over de retningslinjer som forbrukermyndighetene og organisasjonene anbefaler benyttet ved budgivning på eiendommen. Avslutningsvis gis også en kort oversikt over de viktigste rettsreglene tilknyttet budgivning.

Før det legges inn bud på eiendommen oppfordres budgiver til å sette seg inn i all relevant informasjon om eiendommen, herunder eventuell salgsoppgave og teknisk rapport med vedlegg.

## Gjennomføring av budgivning

1. På forespørsel vil megler opplyse om aktuelle bud på eiendommen, herunder om relevante forbehold.
2. Alle bud skal inngis skriftlig til megler, som formidler disse videre til oppdragsgiver. Kravet til skriftlighet gjelder også budforhøyelser og motbud, aksept eller avslag fra selger. Før formidling av bud til oppdragsgiver skal megler innhente gyldig legitimasjon og signatur fra budgiver. Kravet til legitimasjon og signatur er oppfylt for budgivere som benytter e-signatur, eksempelvis BankID eller MinID. Med skriftlige bud menes også elektroniske meldinger som e-post og SMS når informasjonen i disse er tilgjengelig også for ettertiden.
3. Et bud bør inneholde eiendommens adresse (eventuelt gnr/bnr), kjøpesum, budgivers kontaktinformasjon, finansieringsplan, akseptfrist, overtakelsesdato og eventuelle forbehold som for eksempel usikker finansiering, salg av nåværende bolig ol. Normalt vil ikke et bud med forbehold bli akseptert før forbeholdet er avklart. Konferer gjerne med megler før bud gis.
4. Megler skal legge til rette for en forsvarlig avvikling av budrunden. I forbrukerforhold (dvs. der oppdragsgiver er forbruker) skal megleren ikke formidle bud med kortere akseptfrist enn kl. 12.00 første virkedag etter siste annonserte visning. Etter denne fristen bør budgivere ikke sette en kortere akseptfrist enn at megler har mulighet til, så langt det er nødvendig, å orientere oppdragsgiver, budgivere og øvrige interessenter om bud og forbehold. Det bør ikke gis bud som diskriminerer eller utelukker andre budgivere. Dersom bud inngis med en frist som åpenbart er for kort til at megleren kan avvikle budrunden på en forsvarlig måte som sikrer oppdragsgiver og interessenter et tilstrekkelig grunnlag for sine handlingsvalg, vil megler fraråde budgiver å stille slik frist.
5. Megleren vil uoppfordret gi sin vurdering av det enkelte bud overfor oppdragsgiveren, når budet er gitt innenfor fristene i punkt 4.
6. Megleren skal så langt det er nødvendig og mulig holde budgiverne skriftlig orientert om nye og høyere bud og eventuelle forbehold. Megler skal så snart som mulig bekrefte skriftlig overfor budgivere at budene deres er mottatt.
7. Etter at handel har kommet i stand, eller dersom en budrunde avsluttes uten at handel er kommet i stand, kan en budgiver kreve kopi av budjournalen i anonymisert form.
8. Kopi av budjournal skal gis til kjøper og selger uten ugrunnet opphold etter at handel er kommet i stand. Dersom det er viktig for budgiver å bevare sin anonymitet, bør budet fremmes gjennom fullmektig.

## Viktige avtalerettslige forhold

1. Det eksisterer ingen angrerett ved salg/kjøp av fast eiendom.
2. Når et bud er innsendt til megler og han har formidlet innholdet i budet til selger (slik at selger har fått kunnskap om budet), kan budet ikke kalles tilbake. Budet er da bindende for budgiver frem til akseptfristens utløp, med mindre budet før denne tid avslås av selger eller budgiver får melding om at eiendommen er solgt til en annen (man bør derfor ikke gi bud på flere eiendommer samtidig dersom man ikke ønsker å kjøpe flere enn en eiendom).
3. Selger står fritt til å forkaste eller akseptere ethvert bud, og er for eksempel ikke forpliktet til å akseptere høyeste bud.
4. Når en aksept av et bud har kommet frem til budgiver innen akseptfristens utløp er det inngått en bindende avtale.
5. Husk at også et eventuelt bud fra selger til kjøper (såkalte "motbud"), avtalerettslig er et bindende tilbud som medfører at det foreligger en avtale om salg av eiendommen dersom budet i rett tid aksepteres av kjøper.

For eiendommen:

Adresse: Holtegrenda 12  
1765 HALDENMeglerforetak: Aktiv Eiendomsmegling  
Saksbehandler: Tone JohnsrudTelefon: 907 75 346  
E-post: tone.johnsrud@aktiv.no

Oppdragsnummer:

Undertegnede gir herved følgende bud på ovennevnte eiendom:

Kjøpesum: Kr. \_\_\_\_\_

Beløp med bokstaver: Kr. \_\_\_\_\_

+ omkostningert iht. opplysninger i salgsoppgaven

Dette budet er bindende for undertegnede frem til og med den: \_\_\_\_\_ Kl. \_\_\_\_\_

*Dersom annet ikke er angitt gjelder budet til kl. 15.00 første virkedag etter siste annonserte visning. I forbrukerforhold vil bud med kortere akseptfrist enn til kl. 12.00 første virkedag etter siste annonserte visning ikke bli viderefordlet til selger.*

Eventuelle forbehold: \_\_\_\_\_

Undertegnede er kjent med at selger står fritt til å godta eller forkaste ethvert bud. Likeledes er undertegnede klar over at budet er bindende for budgiver når det er kommet til selgers kunnskap. Handelen er juridisk bindende for begge parter dersom budet aksepteres innen akseptfristen. Undertegnede er kjent med at budjournalen vil bli forelagt kjøper og selger når handel er sluttet.

Ønsket overtakelsesdato: \_\_\_\_\_

Budet baseres på opplysninger og salgsvilkår som fremkommer av salgsoppgave datert: \_\_\_\_\_

**Kjøpet vil bli finansiert slik:**

Låneinstitusjon: \_\_\_\_\_ Referanse og tlf nr.: \_\_\_\_\_

Lånt kapital: \_\_\_\_\_ Kr.: \_\_\_\_\_

Egenkapital: \_\_\_\_\_ Kr.: \_\_\_\_\_

Totalt: \_\_\_\_\_ Kr.: \_\_\_\_\_

Egenkapital består av:  Salg av nåværende bolig eller fast eiendom  Disponibelt kontantbeløp (bankinnskudd)Jeg gir bud som:  Forbruker  Ledd i næringsvirksomhet / juridisk person (selskap)Jeg samtykker til bruk av elektronisk kommunikasjon:  Ja  Nei

Navn: \_\_\_\_\_

Navn: \_\_\_\_\_

Fødselsnr. (11 siffer): \_\_\_\_\_

Fødselsnr. (11 siffer): \_\_\_\_\_

Adresse: \_\_\_\_\_

Adresse: \_\_\_\_\_

Postnr.: \_\_\_\_\_ Sted: \_\_\_\_\_

Postnr.: \_\_\_\_\_ Sted: \_\_\_\_\_

Tlf.: \_\_\_\_\_ E-post: \_\_\_\_\_

Tlf.: \_\_\_\_\_ E-post: \_\_\_\_\_

Dato.: \_\_\_\_\_ Sign: \_\_\_\_\_

Dato.: \_\_\_\_\_ Sign: \_\_\_\_\_

Kopi av legitimasjon

Kopi av legitimasjon

**aktiv.**  
Tar deg videre