



**aktiv.**

Peer Gynts gate 2B, 8800 SANDNESSJØEN

**3-roms utsiktsleilighet ved  
Småbåthavna.**



Eiendomsmeglerfullmektig

**Stina Hermansen**

**Mobil** 916 05 346

**E-post** stina.hermansen@aktiv.no

**Aktiv Eiendomsmegling Sandnessjøen**

Torolv Kveldulvsøns gate 25, 8801 Sandnessjøen.

TLF. 75 14 30 00

## Nøkkelinformasjon

**Prisant.:** Kr 3 750 000,-  
**Omkostn.:** Kr 95 140,-  
**Total inkl. omk.:** Kr 3 845 140,-  
**Felleskostn.:** Kr 1 581,-  
**Selger:** Stian Skotnes  
Rudi Skotnes

**Salgsobjekt:** Eierseksjon  
**Eierform:** Eierseksjon  
**Byggeår:** 2018  
**BRA-i/BRA Total** 91/134 kvm  
**Tomtstr.:** 51.7 kvm  
**Soverom:** 2  
**Gnr./bnr.** Gnr. 37, bnr. 885  
**Snr.** 2  
**Oppdragsnr.:** 1808260043

## Flytt rett inn. Dobbel garasje. Sjelden mulighet.

Flytt rett inn i en tiltalende leilighet med utsikt, gode materialvalg og garasje.

En attraktiv og gjennomført 3-roms leilighet med sentral beliggenhet. Eiendommen er pent beliggende ved småbåthavna, sør-vest for sentrumskjernen. Her bor du fint til med flott utsikt mot båtene som ligger i havna og kan se Dønna speile seg i fjorden når kveldssola ruller ned bak fjellet på sommeren.

Leiligheten er gjennomgående lys og romslig, med en praktisk planløsning. Den delvis åpne stue- og kjøkkenløsningen skaper en luftig og sosial oppholdssone, mens de to soverommene gir gode muligheter for både avslapning og oppbevaring. Badet er moderne og har opplegg for vaskemaskin i et eget praktisk avlukke. Med dobbel garasje i underetasjen får du enkel parkering og trygg adkomst til boligen året rundt.


Må sees og oppleves.



## Innhold

Velkommen .....	2
Plantegning .....	13
Om eiendommen .....	16
Tilstandsrapport .....	28
Egenerklæring .....	56
Forbrukerinformasjon .....	122
Budskjema .....	123








Kjøkkenet er et kvalitetskjøkken fra Nygård Kjøkken med laminerte skrog og slette fronter. Det fremstår moderne og funksjonelt med gode arbeidsflater, samt rikelig med oppbevaringsplass.

Soverom og toalettrom nederst på siden.





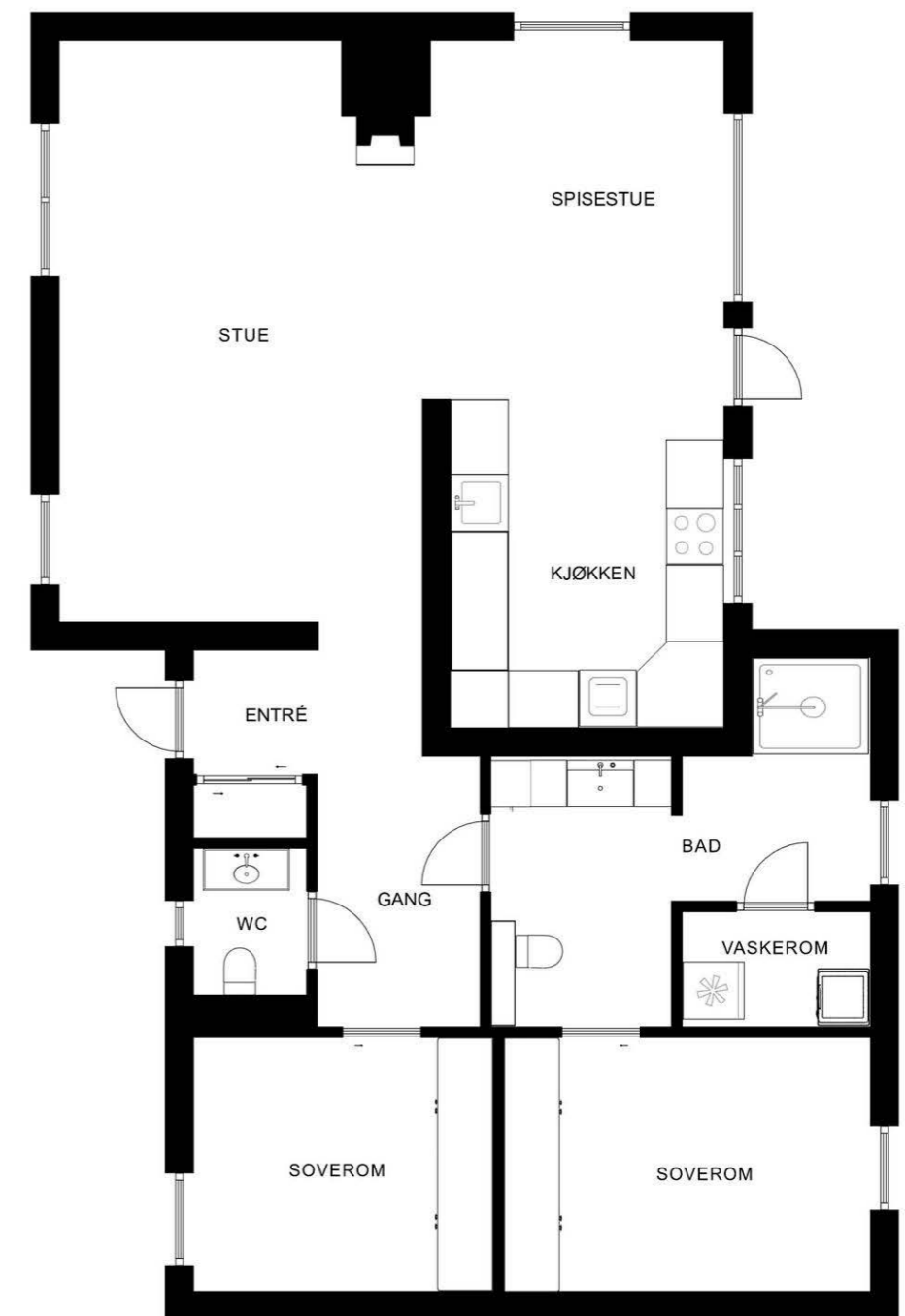
Badet har store flislagte overflater, romslig dusjnise med glassvegger og stilren baderomsinnredning. Til venstre i bildet ser vi det praktiske avlukket som rommer vaskemaskin og tørketrommel.

Sjelden fin utsikt mot småbåthavna. Den store vindusflaten slipper inn godt naturlig dagslys.



# Plantegning


1. etasje



Plantegningen er ikke målbar, og noe avvik kan forekomme. Megler/selger tar ikke ansvar for evt. feil. Innredning og faste installasjoner kan avvike fra den faktiske innredningen.



Plantegningen er ikke i målestokk og noe avvik kan forekomme. Megler/selger tar ikke ansvar for evt. feil.



# Et hjem er mer verdt enn et hus, og et hus er mer enn bare vegger.

Det er et sted for å skape gode minner preget av trivsel, omsorg og trygghet.

For oss som jobber med folks hjem hver eneste dag, er det naturlig å engasjere oss sammen med SOS-barnebyer for å gi flere barn et trygt og godt hjem.

For hvert hjem vi formidler, gir vi derfor 100 kroner til SOS-barnebyers arbeid.

**aktiv.** +  **SOS  
BARNEBYER**

# Om eiendommen

## Om boligen

### Areal

BRA - i: 91 kvm

BRA - e: 43 kvm

BRA totalt: 134 kvm

TBA: 35 kvm

### Bruksareal fordelt på etasje

Kjeller

BRA-e: 43 kvm Inneholder: Garasje.

1. etasje

2. etasje

BRA-i: 91 kvm Inneholder: Entré, 2 soverom, bad/vaskerom, toalettrom og stue/kjøkken.

### TBA fordelt på etasje

1. etasje

20 kvm

2. etasje

15 kvm

### Takstmannens kommentar til arealoppmåling

Rombenevnelser ovenfor er basert på dagens bruk, og gjenspeiler ikke godkjente tegninger. Se punkt om ferdigattest/brukstillatelse for nærmere beskrivelse av lovligheter.

### Tomtetype

Eiet

### Tomtestørrelse

51.7 kvm

### Tomtebeskrivelse

Tomtestørrelse/-areal er hentet fra matrikkelrapport datert 13.04.2026. Beregna areal for seksjon.

Det gjøres oppmerksom på at denne type arealangivelse kan være upresis og at man dermed kan få avvik i både areal og grenser ved en eventuell fremtidig oppmåling. Mangel grunnet avvikende grenser og/eller arealsvikt kan derfor ikke påberopes.

Opparbeidet tomt med plen og prydbusker. Asfaltert innkjørsel.

### Beliggenhet

Eiendommen ligger i Peer Gynts gate i et etablert boligområde, ca. 1,7 km fra Sandnessjøen sentrum. Området er barnevennlig og rolig med kort avstand til skole, barnehage og lekeplass, samt gode tur- og rekreasjonsmuligheter i nærområdet. Det er fantastisk utsikt fra leiligheten og det er rike solforhold.

### Adkomst

Eiendommen har adkomst via offentlig vei.

### Bebyggelsen

Bebyggelsen består av en 1/4-part av en kryssdelt firemannsbolig, leiligheten ligger i andre etasje. Bebyggelsen i nærområdet består i hovedsak av tilsvarende småhusbebyggelse/villaeiendommer.

### Bygningssakkyndig

Sindre Jakobsen

### Type rapport

Tilstandsrapport

### Byggemåte

Iht. tilstandsrapport

Støpt såle med grunnmurer/kjelleryttervegger av lettklinkerblokker. Yttervegger av bindingsverk av tre utvendig tekket med stående kledning. Saltak takkonstruksjon av tre utvendig tekket med betongtakstein.

Bygningen har malte trevinduer med 3-lags glass. Hovedinngangsdør: Takoverbygget malt isolert dør med 3-lags isolerglassfelt. Terrassedør: Isolert dør med 3-lags isolerglassfelt. Terrasse på ca. 14,7 m<sup>2</sup> med glass-rekkverk. Rekkverket har en høyde på ca. 100 cm. Konstruksjon av tre innfestet i bygningskroppen. Adkomst via dør fra stuen. Markterrasse på ca. 20 m<sup>2</sup>. Adkomst via hage.

Garasje:

Betonggulv med grunnmurer/vegger av lettklinkerblokker. Leddport med portåpner.

Tilstandsrapport er vedlagt i salgsoppgave.

### Verditakst

Kr 3 750 000

### Sammendrag selgers egenerklæring

Kommentarer fra selgers egenerklæringsskjema:

- Boligen selges som et dødsbo.
- Selger har ikke kjennskap til eiendommen.
- Boligen selges med fullmakt.
- Boligselger har kjøpt boligselgerforsikring

Undertegnede har aldri bebodd eiendommen/leiligheten, men kjenner den via å ha bistått min mor/eier med arbeider og klargjøring før min mor flyttet inn. Jeg har også bistått min mor med å

oppdatere boligmappa.no med relevant og viktig info, denne skal være godt oppdatert under min mors eiertid. Feil/mangler jeg er kjent med angår flisgulvet, det er "bom" under flere fliser og over tid har fuger løsnet. Ellers vises til tilstandsrapporten. Egenerklæringsskjema er vedlagt i salgsoppgaven.

### Innhold

Leiligheten fremstår som lys og romslig med en praktisk planløsning bestående av entré, to soverom, bad/vaskerom, separat toalettrom og en delvis åpen stue- og kjøkkenløsning som skaper en luftig og sosial oppholdsone. Gjennomgående tidsriktige overflater og harmoniske fargevalg understreker boligens moderne og stilrene uttrykk.

Fra stuen er det utgang til en terrasse på ca. 15 m<sup>2</sup> mot sjøsiden med nydelig utsyn. I tillegg disponerer boligen en romslig markterrasse på ca. 20 m<sup>2</sup> med adkomst via hage, noe som gir gode uteplasser med fine solforhold.

Kjøkkenet er et kvalitetskjøkken fra Nygård Kjøkken med laminerte skrog og slette fronter, og fremstår både moderne og funksjonelt med gode arbeidsflater og rikelig med oppbevaringsplass. Kjøkkenet er utstyrt med integrerte high-end hvitevarer, induksjonstopp med innebygget ventilator og komfyrvakt, stekeovn, oppvaskmaskin med vannstoppsystem samt et praktisk og romslig Norcool kjølehjørne. Det er utført fuktsøk ved kjøleskap, oppvaskmaskin og vask uten at det ble registrert markante avvik.

Bad/vaskerommet fremstår som moderne og delikat med store flislagte overflater, dusjnische med glassvegg/dør, veggmontert toalett og baderomsinnredning med nedfelt servant og

ett-greps blandebatteri. Rommet har opplegg for vaskemaskin og elektrisk styrt ventilasjon. I tillegg har boligen et separat toalettrom med servant, veggmontert toalett og panelovn.

Leiligheten holder en gjennomgående god teknisk standard med flere kostbare materialvalg og løsninger. Oppvarming skjer via vedfyring i en stilren Nordpeis Capri Høy, som samtidig fungerer som en naturlig romdeler mellom stue og kjøkken/spisedel, i tillegg til luft-til-luft varmepumpe og termostatstyrte varmekabler i stue, kjøkken, entré og bad. Det er downlights med dimming i alle rom, samt utvendig downlights ved inngangsparti, balkong og garasje med geo- eller tidsstyring. Brytere og kontakter er levert i Elko Pluss-serien, og boligen har installert brannvarslingssystem.

Dagens utvendige adkomsttrapp ble av eier planlagt revet for å bygge ny større trapp med repo, sammen med en ny terrasse ved inngang i 2 etasje. Det ble søkt og innvilget dispensasjon fra Alstahaug kommune 14.07.2022 for dette, se vedlegg i prospekt. Etablert platting på bakkeplan var en midlertidig løsning som var tenkt fjernet ved etablering av ny trapp/terrasse. Om kjøper ønsker å etablere slik løsning bør det undersøke om tillatelse fra 2022 kan benyttes eller om det er behov for å søke på nytt?

I underetasjen disponerer leiligheten en romslig garasje på ca. 42 m<sup>2</sup> med plass til to biler. Garasjen måler ca. 6,1 meter i bredde og 7 meter i dybde, og har portbredde på ca. 4 meter. Garasjeporten er fjernstyrt, og det er varmekabler foran porten som gir enkel adkomst året rundt.

#### Standard

Gulv: Laminat og flis.  
Vegger: Trepanel.  
Himling: Trepanel.

Fine og flere kostbare materialvalg/løsninger. Kvalitetskjøkken fra Nygård Kjøkken. Stort Norcool kjølehyrner og «high end» integrerte hvitevarer

Tekniske installasjoner:

- Innvendige vannledninger er av plast (rør i rør). Det er besiktiget i rørskap.
- Avløpsrør av plast.
- Boligen har naturlig ventilasjon via ventiler i vindu. Det er desentralisert balansert ventilasjon som er montert i stue og soverom.
- Luft-til-luft varmepumpe av merket Panasonic fra 2016 i stuen.
- Varmtvannstanken er på ca. 287 liter.
- El-skap med automatsikringer plassert i gangen.
- Gulvvarme/varmekabler på kjøkken/stue/entre og bad
- Downlight med dimming i alle rom
- Utvendig Downlight ved inngangsparti, balkong og garasje. Geoklokkestyrt eller tidsstyring.
- Dimmere, brytere og kontakter fra Elko Pluss
- Brannvarslingssystem

Det henvises til en grundig gjennomgang av vedlagte tilstandsrapport og selgers egenerklæring, for informasjon om boligens tekniske standard. Det opplyses også følgende i forhold til feil og mangler:

Kommentarer i tilstandsrapport ang. TG2, TG3 og TGIU:

TG2 (avvik som kan kreve tiltak):

Innvendig

Overflater: Manglende lister rundt pipen. Det er registrert bom/hulrom under flisene og enkelte sprekker i flisfuger. Det er registrert sprekke i en flis på kjøkkenet.

Tekniske installasjoner

Vannledninger: Rørkursene på rør-i-rør systemet på vannledninger er ikke merket.  
Ventilasjon: Leiligheten er kun utstyrt med 2 stk. romventilatorer. Det er ikke montert ventiler eller luftespalte under dørene.  
Varmepumpe: Det foreligger ingen dokumentasjon eller informasjon om at det er utført service på luft-til-luft varmepumpen. Regelmessig service er viktig for å sikre effektiv drift, opprettholde varmekapasitet og forlenge levetiden på anlegget.

Våtrom

Overflater vegger og himling (bad/vaskerom): Det er påvist at flisfuger har riss/sprekker.  
Overflater gulv (bad/vaskerom): Det er påvist at høydeforskjell fra topp slukrist til gulv/synlig topp membran ved dørterskel er mindre enn 25 mm. Det er påvist avvik i fallforhold til sluk i forhold til krav i forskrift på byggetidspunktet. Stedvis ufagmessig utførelse av flisfuger. Det er registrert saltutslag i flisfugene i dusjsonen. Enkelte fliser er ujevnt montert.

Spesialrom

Overflater og konstruksjon (toalettrom): Toalettrom har kun naturlig avtrekk fra rommet, NS 3600 krever mekanisk avtrekk for å kunne gi TG 0/1. Toalettrom mangler tilluftsventilering, f.eks. spalte/ventil ved dør. Det er ikke montert lekkasjesikring på innebygget sistene.

TG3 (store eller alvorlige avvik):

Utvendig

Balkonger, terrasser og rom under balkonger: Rekkverket har løsnet.

Innvendig

Etasjeskille/gulv mot grunn: Det er målt høydeforskjell på mellom 15-30 mm gjennom hele rommet. Tilstandsgrad 2 gis med bakgrunn i standardens krav til godkjente måleavvik. Målt høydeforskjell på over 20 mm innenfor en lengde på 2 meter. Tilstandsgrad 3 gis med bakgrunn i standardens krav til godkjente måleavvik. Målt avvik i stuen: Høydeforskjell i etasjeskille innenfor 2 meter på ca. 30 mm. Høydeforskjell i etasjeskille gjennom hele rommet på ca. 31 mm.

Våtrom

Sluk, membran og tettesjikt (bad/vaskerom): Det er observert utettheter under dør/terskel i våtrom. Det fremkommer åpninger mot tilstøtende konstruksjon, og det er ikke synlig membranoppkant eller tilfredsstillende tettesjikt ved gjennomføring/overgang mot dør. Utførelsen fremstår ikke som fuktsikker.

TGIU (ikke undersøkt/ ikke tilgjengelig for undersøkelse):

Utvendig

Andre utvendige forhold: Følgende bygningsdeler er ikke undersøkt i forbindelse med denne rapporten: taktekking, nedløp og beslag, veggkonstruksjon, takkonstruksjon, grunnmur, drenering og fuktsikring, terrengforhold samt utvendige vann- og avløpsledninger. Bakgrunnen for dette er at disse forholdene omfattes av sameiets felles vedlikeholdsansvar, jf. eierseksjonsloven § 32, som slår fast at sameiet har ansvar for drift og

vedlikehold av felles bygningsdeler og installasjoner. Det gjøres oppmerksom på at sameiet består av et begrenset antall seksjoner. Dette kan innebære at fremtidige større vedlikeholds- eller rehabiliteringstiltak knyttet til fellesdeler kan medføre betydelige kostnader per seksjonseier. Slike forhold bør inngå i vurderingen av den økonomiske risikoen forbundet med eiendommen.

#### Våtrom

Tilliggende konstruksjon (bad/vaskerom): Det er pga bygningsmessige hindringer ikke fysisk mulig å foreta hulltaking i vegg bak våtsone.

Tilstandsrapport er vedlagt i salgsoppgaven.

#### Innbo og løsøre

Det vises til Norges Eiendomsmeglingsforbund sin liste over løsøre og tilbehør, som legges til grunn for salget dersom annet ikke fremkommer av salgsoppgaven. Listen følger vedlagt i salgsoppgaven. Interessenter oppfordres til å gjøre seg kjent med denne.

- Dersom det mangler garderobeskap eller andre oppbevaringskilder i rom, vil dette ikke bli installert før overtagelse.
- Dersom det gjøres ytterligere avtaler mellom kjøper og selger at spesifikke løsøre skal medfølge i handelen gjøres dette opp mellom partene direkte.

#### Hvitevarer

Integrerte hvitevarer medfølger i handelen. Frittstående hvitevarer og brunevarer medfølger ikke i salget med mindre det tydelig fremgår av salgsoppgaven. Dette avviker fra bransjens tilbehørsliste.

Hvitevarer som følger med i handelen: Vaskemaskin, tørketrommel og fryseskap.

Hvitevarer overtas i den tilstand de har vært benyttet av selger. Det gis ingen garanti utover dette.

#### Parkering

Parkering i garasjen.

Lading av El-bil/Hybrid:

Megler har ikke undersøkt om det er tilrettelagt for lading av El-biler og Hybrider. Hvorvidt det er mulighet for slike anlegg eller installasjoner må kjøper selv undersøke. Sameiet nevner "El-bil lading, må installers på eget initiativ i garasjen. ".

#### Forsikringselskap og Polisenummer

Tryg, polisenummer 6658480

#### Radonmåling

Det er ikke foretatt radonmålinger, og bygget er heller ikke utført med radonsperre.

#### Diverse

Etter eierseksjonsloven § 23 kan ingen kjøpe en boligseksjon hvis kjøpet fører til at man, direkte eller indirekte, blir eier av flere enn to boligseksjoner i eierseksjonssameiet. Begrensningen gjelder ikke kjøp av fritidsboliger. Det finnes også enkelte andre unntak i bestemmelsen.

Foretaket samarbeider med følgende foretak som tilbyr produkter eller tjenester i forbindelse med oppdraget:

- Help forsikring leverer boligkjøperforsikring
- Fremtind leverer boligselgerforsikring
- Banker i Eika-alliansen
- Leverandører knyttet til Overo (for eksempel tilbud

fra strømleverandører)

## Energi

### Oppvarming

Leiligheten blir varmet opp med vedfyring, luft-til-luft varmpumpe på stue/kjøkken, termostatstyrte varmekabler stue, entre, kjøkken og bad/wc/vaskerom.

Boligen har ett innvendig pipeløp, type elementpipe. Det er lukket peisovn.

Innhentet opplysning fra piper og ildsted:

Antall piper i bruk: 1

Siste tilsyn: 27.02.2023

Kommentar: Det er ikke registrert avvik eller anmerkninger på bruksenheten.

- Det er ikke innhentet særskilt opplysninger om ev. pålegg fra e-verk. El-anlegg overleveres iht. besiktigelse, og vil være kjøpers ansvar og risiko. Det anbefales el-kontroll ved alle eiendomsoverdragelser.

- Dersom det er rom i boligen som ikke har vegg-/fastmonterte ovner, så følger det heller ikke med ovner i disse rommene. Dette avviker fra bransjenormen.

### Informasjon om strømforbruk

Norgespris for strøm som følger ikke eiendommen.

### Energimerke

B

### Informasjon om energiklasse

Energiklasse B kan gi anledning for gunstig Grønt

Boliglån.

Alle som skal selge eller leie ut eiendom må som hovedregel energimerke boligen og fremskaffe en energiattest. Unntak gjelder blant annet for frittstående bygninger med bruksareal på mindre enn 50 m<sup>2</sup>. Det er eier som plikter å fremlegge energiattest og eier er selv ansvarlig for at opplysningene er riktige. For ytterligere informasjon se [www.enova.no/nb/energimerking/](http://www.enova.no/nb/energimerking/) energimerk-din-bolig. Dersom eier har energimerket boligen vil komplett energiattest fås ved henvendelse til megler.

## Økonomi

### Total prisantydning eksklusiv omkostninger

Kr 3 750 000

### Omkostninger kjøper

3 750 000 (Prisantydning)

Omkostninger  
93 750 (Dokumentavgift)  
300 (Panteattest kjøper)  
545 (Tinglysningsgebyr pantedokument)  
545 (Tinglysningsgebyr skjøte)  
11 900 (Boligkjøperforsikring - fem års varighet (valgfritt))  
2 800 (Advokatforsikring for boligeiere - ett års varighet (valgfritt))

95 140 (Omkostninger totalt)  
107 040 (med Boligkjøperforsikring - fem års varighet)  
109 840 (med Boligkjøperforsikring inkludert ett år med Advokatforsikring for boligeiere)

3 845 140 (Totalpris. inkl. omkostninger)

3 857 040 (Totalpris. inkl. omkostninger (med Boligkjøperforsikring - fem års varighet))  
3 859 840 (Totalpris. inkl. omkostninger (med Boligkjøperforsikring inkludert ett år med Advokatforsikring for boligeiere))

Regnestykket forutsetter at det kun tinglyses ett pantedokument og at eiendommen selges til prisantydning. Det tas forbehold om endringer i offentlige avgifter/gebyrer.

#### Kommunale avgifter

Kr 16 600 for år 2026

#### Informasjon om kommunale avgifter

I dette inngår avgift for vann, avløp, eiendomsskatt og feiing. I tillegg kommer renovasjon kr. 7 740,- fordelt på seks terminer.

Det gjøres oppmerksom på at avgiften kan variere avhengig av forbruk. Kommunen har panterett som sikkerhet for riktig betaling for kommunale avgifter og eventuell eiendomsskatt.

#### Informasjon om formuesverdi

Man har per salgsoppgavedato ikke klart å finne en registrert formuesverdi på eiendommen. Det må påregnes at formuesverdi vil bli satt/innført i forbindelse med eierskifte.

Stortinget har vedtatt en ny modell for beregning av formuesverdi for bolig. Den nye utregningsmodellen beregner boligverdier basert på grunnkretser i stedet for kommuner, og skal benyttes fra og med inntektsåret 2026. For primærbolig gjelder følgende:

For primærbolig utgjør formuesverdien 25 prosent av beregnet markedsverdi opptil 10 millioner, og

deretter 70 prosent av den delen som overstiger dette beløpet.

For sekundærbolig utgjør formuesverdien 100 prosent av beregnet markedsverdi.

Ytterligere informasjon finnes på skatteetaten.no.

#### Tilbud om lånefinansiering

Aktiv Eiendomsmegling samarbeider med sparebankene i Eika Alliansen om formidling av finansielle tjenester. Ta gjerne kontakt med megler for formidling av et uforpliktende tilbud om finansiering. Meglerforetaket kan motta provisjon ved formidling av finansielle tjenester.

## Boenheten

#### Eierbrøk

176/656

#### Felleskostnader inkluderer

Fellekostnadene inkluderer vedlikehold fasade/felles areal og forsikring.

#### Felleskostnader pr. mnd

Kr 1581

## Sameiet

#### Sameienavn

Seksjonssameiet Pg2

#### Organisasjonsnummer

927556065

#### Om sameiet

Sameiets navn er Seksjonssameiet Pg2. Stiftet

07.01.2019.

Samiet består av 4 boligseksjoner.

Styreleder opplyser om:

Hele huset blir malt ila. våren. Balkongen i de to nederste leilighetene skal utbedres ila. våren. Noe snekker/byggeakt vil forekomme.

#### Forkjøpsrett

Det er ikke vedtektsbestemt forkjøpsrett i Sameiet.

#### Regnskap/budsjett

Det er ikke krav til innsending av regnskap til Brønnøysundregistrene for seksjonssameier som består av mindre enn 9 enheter. Derfor er det laget et forenklet regnskap som viser inn/ut bevegelser og saldo.

Styreleder opprettet bedriftskonto for sameie i mai 2025. Regnskap/konto for sameie før dette ble ført på privat konto ved tidligere styreleder. Regnskap for 2025 vil derfor starte fra og med 20.05.2025.

#### Styregodkjenning

Det kreves ikke styregodkjenning av ny eier.

#### Vedtekter/husordensregler

Vi oppfordrer alle til å sette seg inn i gjeldende vedtekter og husordensregler. Dokumentene følger vedlagt i salgsoppgaven.

## Offentlige forhold

#### Eiendommens betegnelse

Gårdsnummer 37, bruksnummer 885, seksjonsnummer 2 i Alstahaug kommune.

#### Offentligrettslig pålegg

Fra hovedbølet, som eiendommen er fradelt fra, kan det være tinglyst servitutter i form av erklæringer/avtaler som ikke fremgår.

#### Tinglyste heftelser og rettigheter

På eiendommen er det tinglyst følgende heftelser og rettigheter som følger eiendommens matrikkel ved overskjøting til ny hjemmelshaver:

1820/37/885/2:

07.11.2018 - Dokumentnr: 1515871 - Jordskifte

Sak: 18-025522RFA-JMOS Aunet

Gjelder denne registerenheten med flere

16.11.2017 - Dokumentnr: 1283115 - Seksjonering

Opprettet seksjoner:

Snr: 2

Formål: Bolig

Tilleggsdel: Bygning

Sameiebrøk: 176/656

07.01.2019 - Dokumentnr: 22695 - Reseksjonering

Snr: 2

Formål: Bolig

Tilleggsdel: Bygning og grunn

Sameiebrøk: 176/656

Endring av fellesareal

Endring av tilleggsdel

#### Ferdigattest/brukstillatelse

Det foreligger ferdigattest datert 07.10.2021.

I følge ferdigattest "merknad":

- Ferdigattest gjelder ikke for balkonger på hovedplan 1.

At ferdigattest foreligger er likevel ingen garanti for at det ikke er utført søknadspliktige tiltak, uten at

dette er omsøkt.

#### Tegninger

Det foreligger godkjente og byggemeldte tegninger, som stemmer med dagens bruk.

Det tas spesifikt forbehold om at kjøper overtar ansvaret og risikoen ved alle ovennevnte forhold under overskriften «Ferdigattest/brukstillatelse». Ytterste konsekvens kan være krav om tilbakeføring til opprinnelig stand.

#### Ferdigattest/brukstillatelse datert

07.10.2021.

#### Vei, vann og avløp

Eiendommen har adkomst via offentlig vei.

Eiendommen er tilknyttet offentlig vannverk og avløp, med privat stikkledning mellom boligen og det offentlige nettet.

#### Regulerings- og arealplaner

Området er regulert til Boligbebyggelse-frittliggende småhusbebyggelse iht. reguleringsplan for "Områderegulering for Bakkely", plan-ID 20210071. Ikrafttredelse 27.09.2022.

KA Alstahaug. Plan-ID 201622. Ikrafttredelse 14.12.2016.

Kopi av situasjonskart og reguleringsplan med bestemmelser etc. følger vedlagt salgsoppgaven. Vi oppfordrer interessenter til å gjøre seg kjent med disse.

#### Adgang til utleie

Det følger av eierseksjonsloven § 24 at korttidsutleie

av hele boligseksjonen i mer enn 90 døgn årlig ikke er tillatt. Bestemmelsen gjelder ikke for fritidsboliger. Med korttidsutleie menes utleie inntil 30 døgn sammenhengende. Grensen på 90 døgn kan fravikes i vedtektene og kan i så fall settes til mellom 60 og 120 døgn. Slik beslutning krever et flertall på minst to tredjedeler av de avgitte stemmene på årsmøtet. Ta kontakt med megler dersom du ønsker kopi av vedtektene for nærmere informasjon om hvilke vedtak som er fattet i dette sameiet om korttidsleie.

#### Legalpant

De andre sameierne har panterett i seksjonen for krav mot sameieren som følger av sameieforholdet. Pantekravet kan ikke overstige et beløp som for hver bruksenhet svarer til 2 G (folketrygdens grunnbeløp). Kommunen har legalpant i eiendommen for forfalte krav på eiendomsskatt, og kommunale avgifter/gebyrer.

## Kontraksgrunnlag

#### Kjøpsbetingelser

Eiendommen skal overleveres til kjøper i tråd med det som er avtalt. Det er viktig at kjøper setter seg grundig inn i alle salgsdokumentene, herunder salgsoppgave, tilstandsrapport og selgers egenerklæring. Kjøper anses kjent med forhold som er tydelig beskrevet i salgsdokumentene. Forhold som er beskrevet i salgsdokumentene kan ikke påberopes som mangler. Dette gjelder uavhengig av om kjøper har lest dokumentene. Alle interessenter oppfordres til å undersøke eiendommen nøye, gjerne sammen med fagkyndig, før bud inngis. Kjøper som velger å kjøpe usett, kan som hovedregel ikke gjøre gjeldende som mangel noe kjøper burde blitt kjent med ved undersøkelse av eiendommen, eller som er tydelig beskrevet i salgsdokumentene. Hvis noe

trenger avklaring, anbefaler vi at kjøper rådfører seg med eiendomsmegler eller en fagkyndig før det legges inn bud.

Kjøper har krav på at eiendommen er i henhold til avtalen. Hvis det ikke er avtalt noe særskilt, kan eiendommen ha en mangel dersom den ikke er slik kjøper må kunne forvente ut ifra blant annet boligens alder, type og synlige tilstand. Det samme gjelder hvis det er holdt tilbake eller gitt uriktige opplysninger om eiendommen som ikke er rettet i tide på en tydelig måte, og man må gå ut fra at opplysningen har virket inn på avtalen. En bolig som har blitt brukt i en viss tid, har vanligvis blitt utsatt for slitasje, og skader kan ha oppstått. Slik bruksslitasje må kjøper regne med, og det kan avdekkes enkelte forhold etter overtakelse som gjør utbedringer nødvendig. Normal slitasje og skader som trenger utbedring, er innenfor hva kjøper må forvente, og vil ikke utgjøre en mangel.

Boligen kan også ha en mangel hvis opplyst areal avviker fra faktisk størrelse. Avviket må være minst 2 prosent, og minst 1 kvadratmeter. Det er likevel ikke en mangel dersom selger godtgjør at kjøperen ikke la vekt på opplysningen, jf. avhendingsloven § 3-3 (2).

Ved beregning av et eventuelt prisavslag eller erstatning, må kjøper selv dekke tap/kostnader opp til et beløp på kr 10 000 (egenandel). Egenandel kommer først på tale når det er konstatert mangel ved eiendommen.

Hvis kjøper ikke er forbruker, selges eiendommen "som den er", og selgers ansvar er da begrenset, jf. avhl. § 3-9, første ledd 2. pkt. Avhl. § 3-3 (2) fravikes, og hvorvidt et innendørs arealavvik karakteriseres som en mangel vurderes etter avhl. § 3-8.

Informasjon om kjøpers undersøkelsesplikt, herunder oppfordringen om å undersøke eiendommen nøye, gjelder også for kjøpere som ikke anses som forbrukere. Med forbrukerkjøp menes kjøp av eiendom når kjøperen er en fysisk person som ikke hovedsakelig handler som ledd i næringsvirksomhet.

#### Overtakelse

Avklares i forbindelse med budgivning.

Det gjøres oppmerksom på at eiendommen/boligen ikke vil bli ytterligere ryddet eller rengjort før overtagelse (utover slik den fremstår på visning).

#### Budgivning

Budgivning i forbrukerforhold

Budgivere oppfordres til å legge inn bud elektronisk. Dette gjøres på eiendommens hjemmeside på aktiv.no, ved å bruke «Gi bud»-knappen. Ved elektronisk budgivning, samtykker budgiver til elektronisk kommunikasjon. Eiendomsmegler skal legge til rette for en forsvarlig avvikling av budrunden og kan ikke videreformidle bud med en kortere akseptfrist enn kl. 12.00 første virkedag etter siste annonserte visning. Etter klokken 11:30 anbefaler vi akseptfrist på minimum 30 minutter. Bud bør legges inn i god tid før konkurrerende buds akseptfrist utløper. Megler kan ikke formidle bud med forbehold om at budet, eller forbehold i budet (hjemmelige bud/hjemmelige forbehold), skal holdes skjult for andre budgivere og interessenter.

For øvrig henvises til forbrukerinformasjon om budgivning i salgsoppgaven. Oppdragsgiver er oppfordret til å ikke ta imot bud direkte fra budgiver, men å henvise budgiver videre til megler. Som kjøper

vil du få forelagt kopi av budjournal. Alle bud vil bli gjort kjent for kjøper og selger i handelen. Øvrige budgivere kan be om å få en kopi av budjournal i anonymisert form.

Budgivning utenfor forbrukerforhold

Budgivere oppfordres til å legge inn bud elektronisk. Dette gjøres på eiendommens hjemmeside på aktiv.no, ved å bruke «Gi bud»-knappen. Ved elektronisk budgivning, samtykker budgiver til elektronisk kommunikasjon. Det anbefales at hvert bud har en akseptfrist som muliggjør en forsvarlig avvikling av budrunden. Vi anbefaler minimum 30 minutter akseptfrist. Oppdragsgiver er oppfordret til å ikke ta imot bud direkte fra budgiver, men å henvise budgiver videre til megler. Megler kan ikke formidle bud med forbehold om at budet, eller forbehold i budet (hemmelige bud/hemmelige forbehold), skal holdes skjult for andre budgivere og interessenter.

Opplysningene i salgsoppgaven er godkjent av selger. Alle interessenter oppfordres imidlertid til grundig besiktigelse av eiendommen, gjerne sammen med fagmann før bud inngis.

Etter aksept av bud, vil eiendommens salgssum bli meddelt de som ev. måtte etterspørre denne. Eiendommens salgssum vil bli offentlig tilgjengelig ved overføring av hjemmel.

#### **Hvitvaskingsreglene**

Megler har plikt til å gjennomføre kundetiltak. Hvis kjøper ikke bidrar til at megler får gjennomført kundetiltak og dette fører til at transaksjonen ikke kan gjennomføres eller blir forsinket, misligholder kjøper avtalen. Etter 30 dager er misligholdet vesentlig. Dette gir selger rett til å heve og

gjennomføre deknings salg for kjøpers regning.

#### **Personopplysninger**

Personopplysninger blir behandlet i samsvar med personopplysningsloven.

#### **Boligselgerforsikring**

Selger har tegnet boligselgerforsikring som dekker selgers ansvar etter avhendingsloven begrenset oppad til 14 millioner kroner. I den forbindelse har selger utarbeidet en egenerklæring som kjøper bør gjøre seg kjent med før budgivning.

#### **Boligkjøperforsikring**

Vedlagt i salgsoppgaven følger informasjon om Boligkjøperforsikring og Advokatforsikring for boligeiere fra HELP Forsikring AS. Boligkjøperforsikring er en rettshjelpsforsikring som gir trygghet og profesjonell juridisk hjelp dersom det oppdages uventede feil eller mangler ved boligen de neste fem årene. Boligkjøperforsikring + Advokatforsikring for boligeiere har samme dekning som boligkjøperforsikring, med tillegg av fullverdig advokathjelp på viktige rettsområder i privatlivet. Les mer om begge forsikringene i vedlagt materiell eller på help.no. Det gjøres oppmerksom på at boligkjøperforsikring kun kan tegnes av forbruker. Meglerforetaket mottar kr 5 600/5 600/5 900 i kostnadsgodtgjørelse, avhengig av boligtype, samt et tillegg på kr 1 000 ved salg av Advokatforsikring for boligeiere.

#### **Dødsbo**

Det gjøres spesielt oppmerksom på at boligen selges for et dødsbo. Arvingene (selgerne) har ikke bebodd eiendommen og har ingen kunnskap vedrørende eiendommen og eiendommens beskaffenhet utover det som her fremgår av

salgsoppgaven. Kjøper oppfordres til å foreta en særlig grundig besiktigelse, gjerne med bistand fra teknisk sakkyndig.

#### **Meglers vederlag**

Fastprovisjon 50 000,-. I tillegg betales markedsføringspakke kr 10 500,- tilretteleggingshonorar kr 9 900,-, oppgjørshonorar kr 5 900,- og grunnboksopplysninger kr 430,-. Visningshonorar utover annonsert visning kr 2 000,-. Dersom eiendommen ikke blir solgt er følgende avtalt: Oppdragsgiver betaler markedsføringspakke, tilretteleggingshonorar, grunnboksopplysninger, evt. visningshonorar samt rimelig vederlag for utført salgsarbeid. Alle priser er inkludert 25 % mva.

#### **Ansvarlig megler**

Lisa Helgesen  
Eiendomsmegler  
lisa.helgesen@aktiv.no  
Tlf: 906 54 452

#### **Ansvarlig megler bistås av**

Stina Hermansen  
Eiendomsmeglerfullmektig  
stina.hermansen@aktiv.no  
Tlf: 916 05 346

#### **Oppdragstaker**

REDE Eiendomsmegling Sandnessjøen,  
organisasjonsnummer 979158580  
Torolv Kveldulvsøns gate 25,

#### **Salgsoppgavedato**

23.04.2026

# Tilstandsrapport

3-roms selveierleilighet  
Peer Gynts gate 2B 33, 8800 SANDNESSJØEN  
ALSTHAUG kommune  
# gnr. 37, bnr. 885, snr. 2

## Markedsverdi

**3 750 000**

Sum areal alle bygg: BRA: 134 m<sup>2</sup> BRA-i: 91 m<sup>2</sup>



Befaringsdato: 13.04.2026 Rapportdato: 23.04.2026 Oppdragsnr.: 20914-4750 Eiendomsverdi/PropCloud ref nr: AU4961

Autorisert foretak: Motakst AS Sertifisert Takstingeniør: Sindre Jakobsen Vår ref: Sindre Jakobsen



**MOTAKST**



Tilstandsrapporten er gyldig ett år fra rapportdato. Oppstår det skader eller skjer det endringer på eiendommen, bør du som selger be om en oppdatert tilstandsrapport.

## Motakst AS

Motakst AS er et uavhengig og sertifisert takseringsfirma med base i Nord-Norge. Vi leverer profesjonelle takseringstjenester over hele Helgeland og Troms, med høy faglig integritet, lokal kunnskap og pålitelighet i fokus.

Vår kjernevirksomhet omfatter blant annet: Verditakst og lånetakst, Tilstandsrapporter og vedlikeholdsrapporter, Skadetaksering, Overtagleser og 1 og 5-årsbefaringer for bolig og næring, Bistand ved kjøp og salg av eiendom, Uavhengige vurderinger for forsikring og ved tvister.

Vi har solid erfaring med både bolig-, fritids- og næringseiendom, og kombinerer moderne teknologi med inngående kunnskap om byggeskikk, regelverk og markedsforhold i regionen. Vår metodikk sikrer grundige vurderinger og lett forståelige rapporter, skreddersydd etter kundens behov.

Motakst AS er medlem av Norsk takst og følger bransjens etiske retningslinjer og standarder. Vi er opptatt av kvalitet i alle ledd og setter høyt fokus på kundeservice, presisjon og effektiv gjennomføring.

### Rapportansvarlig

*Sindre Jakobsen*

Sindre Jakobsen  
Uavhengig Takstingeniør  
sindre@motakst.no  
908 82 357

### Medansvarlig

*Marius Høgås*

Marius Høgås  
Uavhengig Takstingeniør  
marius@motakst.no  
472 67 180



Oppdragsnr.: 20914-4750

Befaringsdato: 13.04.2026

Side: 2 av 27

## Dette trenger du å vite om tilstandsrapporten



### Hva er en tilstandsrapport?

En tilstandsrapport beskriver synlige skader/avvik eller tegn på skader/avvik på boligen. Rapporten fremhever vanligvis ikke positive egenskaper ved boligen.



### Hva vurderer en bygningssakkyndig?

Den bygningssakkyndige vurderer boligen ut fra hva man kan forvente av en bygning av samme alder og type. Vurderingen gjøres som regel mot hvordan det var vanlig å bygge og regler som gjaldt da boligen ble oppført (søknadstidspunktet). Forhold som er vanlige for bygningens alder, slik som slitasje etter normal bruk regnes ikke som avvik.



### Hva inneholder tilstandsrapporten?

Den bygningssakkyndige undersøker rom og bygningsdeler slik det kommer frem av [Forskrift til avhendingsloven](#). Tilstandsrapporten inneholder bare avvik som den bygningssakkyndige kan se eller kontrollere med enkle hjelpemidler. Det gjøres ikke nærmere undersøkelser slik som åpning av vegger eller andre bygningsdeler. I vegg mot våtrom og rom under terreng kan det borres et hull for å gjøre enkle undersøkelser slik som fuktøk.

### Når du kjøper en brukt bolig

Når du kjøper en brukt bolig, er det viktig å være oppmerksom på at dette ikke kan sammenlignes med å kjøpe en ny bolig. Måten boligen ble bygget på kan være annerledes enn i dag. Bygninger svekkes over tid, og utsettes for slitasje blant annet på grunn av bruk og vær og vind. Mange boliger fornyes helt eller delvis, noen i flere omganger, eller det oppføres tilbygg. Særlig for boliger som er pusset opp eller endret, er det viktig å merke seg at fornyelse av overflater ikke nødvendigvis betyr at bygningsdeler under er forbedret.

### Vurdering mot byggeregler

Den bygningssakkyndige vil vurdere boligen mot hvordan det var vanlig å bygge og regler som gjaldt på søknadstidspunktet. Den bygningssakkyndige ser etter avvik som har betydning for og som reduserer boligens funksjon og verdi, og som kommer frem av forskrift til avhendingslova.

### Tilstandsrapporten beskriver ikke hele boligen

#### BYGNINGSSAKKYNDIGE SER FOR EKSEMPEL IKKE PÅ

- vanlig slitasje og normal vedlikeholdstilstand
- bagatellmessige forhold som ikke påvirker bygningens bruk eller verdi vesentlig
- skjulte installasjoner
- installasjoner utenfor bygningen
- full funksjonstesting av el- og VVS-installasjoner
- geologiske forhold og bygningens plassering på grunnen
- bygningens planløsning
- bygningens innredning
- løsøre slik som hvitevarer
- utendørs svømmebasseng og pumpeanlegg
- bygningens estetikk og arkitektur
- bygningens lovlighet (bortsett fra bruksendringer, brannceller og forhold som åpenbart kan påvirke helse, miljø og sikkerhet)
- fellesarealer (med mindre boligeier har vedlikeholdsplikt for fellesarealer og dette er kjent for bygningssakkyndig, eller fellesarealet har en særlig tilknytning til boligen).

© iVerdi 2023

Malen til denne rapporten, inkludert standardtekstene fra Verdi er vernet etter åndsverkloven og kan kun benyttes av av kunder hos iVerdi. For andre aktører er eksemplarframstilling av malen og standardtekster, som utskrift og annen kopiering til bruk som grunnlag for tilsvarende rapporter, bare tillatt når det er hjemlet i lov (kopiering til privat bruk, sitat o.l.) eller avtale med iVerdi ([Hjem-iVerdi](#)).

Utnyttelse i strid med lov eller avtale kan medføre erstatnings- og straffeansvar.

## Dette trenger du å vite om tilstandsrapporten

### Tilstanden vurderes med ulike tilstandsgrader

Tilstanden gir uttrykk for en gitt forventet tilstand, blant annet vurdert ut fra alder og normal bruk. Ved Tilstandsgrad 0 (TG0) og Tilstandsgrad 1 (TG1) gir den bygningssakkyndige normalt ingen begrunnelse for valg av tilstandsgrad. Grunnen er at bygningen eller bygningsdelen da bare har normal slitasje. Ved skjulte konstruksjoner kan alder alene avgjøre tilstandsgrad. Når bygningssakkyndige anbefaler tiltak, for eksempel utbedringer, må brukeren av rapporten vurdere om tiltakene er nødvendige og lønnsomme.

Når den bygningssakkyndige velger tilstandsgrad, baseres vurderingen på faste kriterier som følger av gjeldende bransjestandard for Teknisk tilstandsanalyse ved omsetning av bolig og Forskrift til avhendingslova.



#### TILSTANDSGRAD 0, TG0: INGEN AVVIK

Bygningsdelen skal være tilnærmet ny, ikke vise tegn på slitasje og det skal være lagt frem dokumentasjon på faglig god utførelse. Det er ingen merknader til delen.



#### TILSTANDSGRAD 1, TG1: MINDRE AVVIK

Bygningsdelen skal bare ha normal slitasje, og straktiltak skal ikke anses som nødvendig. Graden kan også brukes når delen er ny, men der dokumentasjon på faglig god utførelse mangler.



#### TILSTANDSGRAD 2, TG2: VESENTLIGE AVVIK OG MINDRE AVVIK SOM ETTER NS 3600 GIR TG 2

Bygningsdelen skal enten ha feil utførelse, en skade eller symptomer på skade, sterk slitasje eller nedsatt funksjon. Graden gis når bygningsdelen trenger vedlikehold eller tiltak i nær fremtid. Graden skal også brukes når delen er gammel og det er grunn til å varsle om faren for skader på grunn av alderen, eller når det er grunn til å overvåke delen spesielt på grunn av fare for større skader eller følgeskader.



#### TILSTANDSGRAD 3, TG3: STORE ELLER ALVORLIGE AVVIK

Denne tilstandsgraden brukes ved kraftige tegn på forhold som man må regne med trenger utbedring straks eller innen kort tid. Det er påvist funksjonssvikt eller sammenbrudd.



#### IKKE UNDERSØKT/IKKE TILGJENGELIG FOR UNDERSØKELSE

Det kan være avvik/skader som ikke er avdekket.

### Informasjon om utbedringskostnader

Utbedringskostnadene i rapporten er sjablongmessige anslag basert på observerte forhold som feil, skader eller uregelmessigheter, samt foreslåtte tiltak. Disse anslagene er veiledende, angis i fem intervaller, er basert på generelle erfaringstall, og må ikke forveksles med konkrete pristilbud fra håndverkere eller entreprenører. Faktiske kostnader kan variere betydelig, avhengig av individuelle valg, materialpriser og markedsforhold. For å få en nøyaktig vurdering av utbedringskostnadene anbefales ytterligere undersøkelser og innhenting av flere pristilbud fra kvalifiserte fagfolk. Slike anslag gis for TG3, der dette er mulig.



Tiltak under kr 20 000



Tiltak mellom kr 20 000 – 100 000



Tiltak mellom kr 100 000 – 200 000



Tiltak mellom kr 200 000 – 500 000



Tiltak over kr 500 000

## Beskrivelse av eiendommen

### Markedsvurdering

Totalt Bruksareal	134 m <sup>2</sup>
Totalt Bruksareal for hoveddel	134 m <sup>2</sup>
Totalpris	3 750 000

### Arealer

[Gå til side](#)

### Befaring - og eiendomsopplysninger

Tomteverdi og teknisk verdi bygninger 3 950 000

[Gå til side](#)

### Forutsetninger og vedlegg

[Gå til side](#)

### Lovlighet

[Gå til side](#)

### 3-roms selveierleilighet

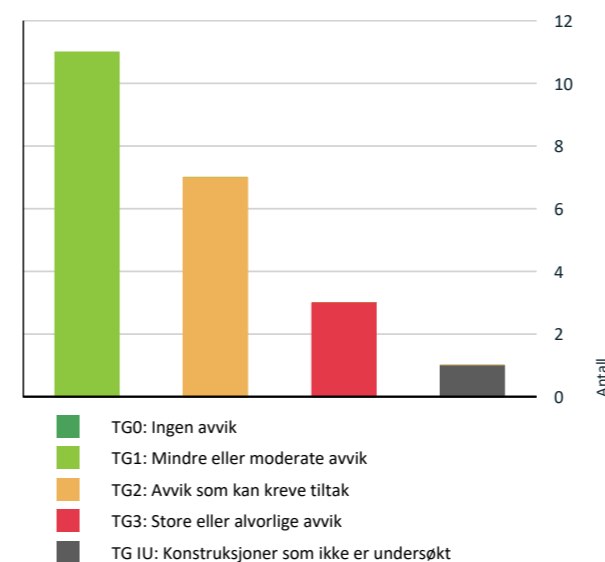
- Det foreligger godkjente og byggemeldte tegninger, som stemmer med dagens bruk

#### Andre endringer:

Det bemerkes at det også kan være mindre ikke søknadspliktige bruksendringer, som er utført. Dette kan for eksempel være flytting av innvendige ikke bærende konstruksjoner, omgjøring av tilleggsdel til tilleggsdel, eller hoveddel til hoveddel. Se Dibk.no for ytterligere informasjon om søknadspliktige bruksendringer.

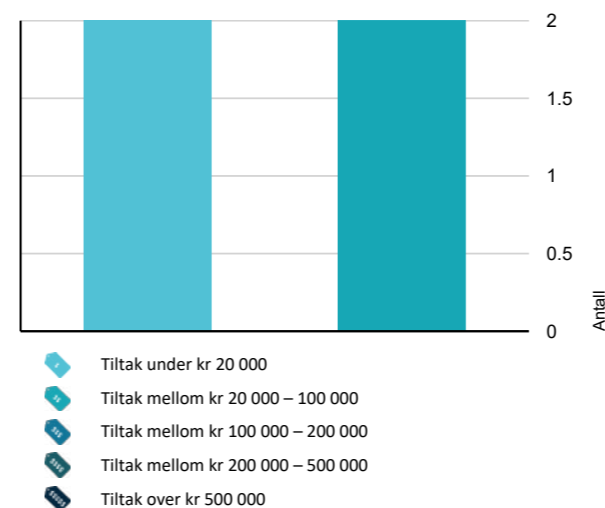
## Sammendrag av boligens tilstand

### Fordeling av tilstandsgrader



Vil du vite mer om tilstandsgrader? Se side 4.

### Anslag på utbedringskostnad



Hva er anslag på utbedringskostnad? Se side 4.

### Oppsummering av avvik

Vil du vite mer? Se på rommet eller bygningsdelen senere i rapporten.

#### 3-roms selveierleilighet

##### TG 3 STORE ELLER ALVORLIGE AVVIK

- ! Utvendig > Balkonger, terrasser og rom under balkonger [Gå til side](#)
- ! Innvendig > Etasjeskille/gulv mot grunn [Gå til side](#)
- ! Våtrom > 2. etasje > Bad/vaskerom > Sluk, membran og tettesjikt [Gå til side](#)

##### TG IU KONSTRUKSJONER SOM IKKE ER UNDERSØKT

- ! Våtrom > 2. etasje > Bad/vaskerom > Tilliggende konstruksjoner våtrom [Gå til side](#)

##### TG 2 AVVIK SOM KAN KREVE TILTAK

- ! Innvendig > Overflater [Gå til side](#)
- ! Tekniske installasjoner > Vannledninger [Gå til side](#)
- ! Tekniske installasjoner > Ventilasjon [Gå til side](#)
- ! Tekniske installasjoner > Varmepumpe [Gå til side](#)
- ! Våtrom > 2. etasje > Bad/vaskerom > Overflater vegger og himling [Gå til side](#)
- ! Våtrom > 2. etasje > Bad/vaskerom > Overflater Gulv [Gå til side](#)
- ! Spesialrom > 2. etasje > Toalettrom > Overflater og konstruksjon [Gå til side](#)

#### HELSE, MILJØ OG SIKKERHET

Forhold som åpenbart kan medføre fare for helse, miljø og sikkerhet

[Gå til side](#)

# Tilstandsrapport

## 3-ROMS SELVEIERLEILIGHET



**Byggeår**  
2018

**Kommentar**  
Boligen ble godkjent 17.05.2017 og fikk utstedt ferdigattest 07.10.2021.

**Anvendelse**  
Boligen er p.t. ubebodd.


**Standard**  
Normal standard på bygget ut ifra alder/konstruksjon - jmfør beskrivelse under konstruksjoner.

**Vedlikehold**  
Leiligheten er jevnlig vedlikeholdt.

### UTVENDIG

#### 1 TG 1 Vinduer

**Beskrivelse**  
Bygningen har malte trevinduer med 3-lags glass.



#### 1 TG 1 Dører

**Beskrivelse**  
Hovedinngangsdør: Takoverbygget malt isolert dør med 3-lags isolerglassfelt.  
Terrassedør: Isolert dør med 3-lags isolerglassfelt.

#### 1 TG 3 Balkonger, terrasser og rom under balkonger

**Beskrivelse**  
Terrasse på ca. 14,7 m2 med glass-rekkverk. Rekkverket har en høyde på ca. 100 cm. Konstruksjon av tre innfestet i bygningskroppen. Adkomst via dør fra stuen.

Markterrasse på ca. 20 m2. Adkomst via hage.

**Vurdering av avvik:**

# Tilstandsrapport

• Det er avvik:  
Rekkverket har løsnet.

**Konsekvens/tiltak**

• Tiltak:

Rekkverket må festes forsvarlig for å ivareta sikkerheten og hindre fare for fallulykker. Løst rekkverk utgjør en betydelig risiko, spesielt for barn og personer med nedsatt bevegelighet. Det opplyses om at rekkverket skal repareres i regi av sameiet.

**Kostnadsestimat: Under 20 000**



### Andre utvendige forhold

**Beskrivelse**

Følgende bygningsdeler er ikke undersøkt i forbindelse med denne rapporten: takteking, nedløp og beslag, veggkonstruksjon, takkonstruksjon, grunnmur, drenering og fuktsikring, terrengforhold samt utvendige vann- og avløpsledninger. Bakgrunnen for dette er at disse forholdene omfattes av sameiets felles vedlikeholdsansvar, jf. eierseksjonsloven § 32, som slår fast at sameiet har ansvar for drift og vedlikehold av felles bygningsdeler og installasjoner.

Det gjøres oppmerksom på at sameiet består av et begrenset antall seksjoner. Dette kan innebære at fremtidige større vedlikeholds- eller rehabiliteringstiltak knyttet til fellesdeler kan medføre betydelige kostnader per seksjonseier. Slike forhold bør inngå i vurderingen av den økonomiske risikoen forbundet med eiendommen.

### INNSENDIG

#### 1 TG 2 Overflater

**Beskrivelse**

Gulvene har laminat og flis.  
Veggene har trepanel.  
Himlingene har trepanel.

**Vurdering av avvik:**

• Det er avvik:

Manglende lister rundt pipen.  
Det er registrert bom/hulrom under flisene og enkelte sprekker i flisfuger.  
Det er registrert sprekke i en flis på kjøkkenet.

**Konsekvens/tiltak**

• Tiltak:

Lister bør monteres rundt pipen for å sikre et pent og ferdigstilt uttrykk.

Bom/hulrom under flisene og sprekker i fugene bør utbedres for å forhindre ytterligere skade.

Sprekk i flis på kjøkkenet bør repareres eller byttes ut for å hindre at skaden utvikler seg og for å opprettholde overflatens funksjon og utseende.

## Tilstandsrapport



### TG 3 Etasjeskille/gulv mot grunn

#### Beskrivelse

Etasjeskille av trebjelkelag.

#### Vurdering av avvik:

- Det er målt høydeforskjell på mellom 15-30 mm gjennom hele rommet. Tilstandsgrad 2 gis med bakgrunn i standardens krav til godkjente måleavvik.
- Målt høydeforskjell på over 20 mm innenfor en lengde på 2 meter. Tilstandsgrad 3 gis med bakgrunn i standardens krav til godkjente måleavvik.

#### Målt avvik i stuen:

Høydeforskjell i etasjeskille innenfor 2 meter på ca. 30 mm.

Høydeforskjell i etasjeskille gjennom hele rommet på ca. 31 mm.

#### Konsekvens/tiltak

- For å få tilstandsgrad 0 eller 1 må høydeforskjeller rettes opp. Ytterligere undersøkelser må foretas for å få kartlagt omfanget for utbedring.

Kostnadsestimat: 20 000 - 100 000

### TG 1 Pipe og ildsted

#### Beskrivelse

Boligen har ett innvendig pipeløp.

Type: Elementpipe.

Type: Lukket peisovn.

Ildsted(ene) var ikke i bruk ved befaring.

Siste tilsyn skal være utført den 27.02.2023, ingen anmerkninger.



### TG 1 Rom Under Terreng

Punktet må sees i sammenheng med 'Drenering'

#### Beskrivelse

Garasje:

Betonggulv med grunnmurer/vegger av lettklinkerblokker.

Leddport med portåpner.

## Tilstandsrapport

Hulltaking er ikke foretatt. Rom under terreng har synlige betongkonstruksjoner som gjør hulltaking unødvendig.

### TG 1 Innvendige dører

#### Beskrivelse

Innvendig har boligen massiv eik fyllingsdører.



## VÅTROM

### 2. ETASJE > BAD/VASKEROM

#### Generell

#### Beskrivelse

Aktuell byggeforskrift er teknisk forskrift 2010.

Dokumentasjon: ingen dokumentasjon.

### 2. ETASJE > BAD/VASKEROM

### TG 2 Overflater vegger og himling

#### Beskrivelse

Veggene har flis.

Himlingen har panel.

#### Vurdering av avvik:

- Det er påvist at flisfuger har riss/sprekker.

#### Konsekvens/tiltak

- Fuger bør skiftes ut.

Fuger med riss eller sprekker bør utbedres for å hindre at vann trenger inn bak flisene.



## Tilstandsrapport

### 2. ETASJE > BAD/VASKEROM

#### TG 2 Overflater Gulv

##### Beskrivelse

Gulvet har flis.

##### Vurdering av avvik:

- Det er påvist at høydeforskjell fra topp slukrist til gulv/synlig topp membran ved dørterskel er mindre enn 25 mm.
- Det er påvist avvik i fallforhold til sluk i forhold til krav i forskrift på byggetidspunktet.

Stedvis ufagmessig utførelse av flisfuger.

Det er registrert saltutslag i flisfugene i dusjsonen.

Enkelte fliser er ujevnt montert.

##### Konsekvens/tiltak

Det bør utføres utbedring av fallforhold og flisarbeid for å sikre forskriftsmessig utførelse og redusere risiko for vannskader.

Saltutslag og ujevnt monterte fliser kan føre til redusert levetid på overflater.

Ufagmessig utførte fuger bør utbedres.



Kontroll av fallforhold.

### 2. ETASJE > BAD/VASKEROM

#### TG 3 Sluk, membran og tettesjikt

##### Beskrivelse

Det er slukrenne ved vegg i dusjsonen og under toalettet.

Smøremembran med ukjent utførelse.

##### Vurdering av avvik:

- Det er avvik:

Det er observert utettheter under dør/terskel i våtrom. Det fremkommer åpninger mot tilstøtende konstruksjon, og det er ikke synlig membranoppkant eller tilfredsstillende tettesjikt ved gjennomføring/overgang mot dør. Utførelsen fremstår ikke som fuktsikker.

##### Konsekvens/tiltak


- Tiltak:

Det bør etableres tilfredsstillende tettesjikt og membranoppkant ved dør/terskel for å sikre fuktsikker utførelse.

Manglende eller utilstrekkelig tetting kan føre til vanninntrenging i tilstøtende konstruksjoner, noe som øker risikoen for fuktskader og følgeskader på bygget.

## Tilstandsrapport

Kostnadsestimat: 20 000 - 100 000




Kontroll av sluk.

### 2. ETASJE > BAD/VASKEROM

#### TG 1 Sanitærutstyr og innredning

##### Beskrivelse

Våtrommet har innredning med nedfelt servant og ett-greps blandebatteri, dusjnische med glass vegg/dør, veggmontert toalett og opplegg for vaskemaskin.




Kontroll av røropplegg.

### 2. ETASJE > BAD/VASKEROM

#### TG 1 Ventilasjon

##### Beskrivelse

Det er elektrisk styrt vifte.



### 2. ETASJE > BAD/VASKEROM

#### TG RJ Tilliggende konstruksjoner våtrom

##### Beskrivelse

# Tilstandsrapport

Hulltaking er ikke foretatt da det ikke er fysisk mulig pga. tilleggende konstruksjoner (kjøkkeninnredning).

## Vurdering av avvik:

- Det er pga bygningsmessige hindringer ikke fysisk mulig å foreta hulltaking i vegg bak våtsone.

## Konsekvens/tiltak

- TGIU gitt ut ifra manglende mulighet for hulltaking.

## KJØKKEN

### 2. ETASJE > STUE/KJØKKEN

#### TG 1 Overflater og innredning

##### Beskrivelse

Kjøkkeninnredning av laminerte skrog med slette fronter, benkeplate med nedfelt oppvaskkum i stål med ett-greps blandebatteri. Belysning under overskap.  
Kjøkkenet er utstyrt med integrerte hvitevarer som kjøl/fryseskap, oppvaskmaskin med vannstoppssystem, induksjonstopp med ventilator og komfyrvakt og stekeovn.  
Det ble utført fuktsøk ved kjøleskap, oppvaskmaskin og vask, og det ble ikke registrert markante avvik i ledningsevnen til overflatematerialet.



Kontroll av røropplegg.



### 2. ETASJE > STUE/KJØKKEN

#### TG 1 Avtrekk

##### Beskrivelse

Platetopp med innebygget ventilator.



## SPESIALROM

### 2. ETASJE > TOALETTRUM

#### TG 2 Overflater og konstruksjon

# Tilstandsrapport

## Beskrivelse

Gulvet har microsement.  
Veggene har panel.  
Himlingen har panel.  
Toalettrommet er innredet med servant, ett-greps blandebatteri, veggmontert toalett og panelovn.

## Vurdering av avvik:

- Toalettrom har kun naturlig avtrekk fra rommet, NS 3600 krever mekanisk avtrekk for å kunne gi TG 0/1.
- Toalettrom mangler tilluftsventilering, f.eks. spalte/ventil ved dør.

Det er ikke montert lekkasjesikring på innebygget sistene.

## Konsekvens/tiltak

- Det bør etableres tilfredsstillende tilluft til toalettrom, f.eks. luftespalte ved dør e.l.
- Mekanisk avtrekk bør etableres på toalettrom.

Det bør etableres mekanisk avtrekk og tilfredsstillende tilluft til toalettrommet, for eksempel ved å montere en luftespalte eller ventil ved døren.

Manglende ventilasjon kan føre til dårlig luftkvalitet, økt fuktbelastning og risiko for mugg- og fuktskader.

Det anbefales å installere lekkasjesikring i form av vannvakt (f.eks. Waterguard vannstopp-system) med sensor plassert i eller ved sisternekassen. Systemet bør kunne stenge vanntilførselen automatisk ved registrert lekkasje.



Kontroll av røropplegg.

## TEKNISKE INSTALLASJONER

#### TG 2 Vannledninger

##### Beskrivelse

Innvendige vannledninger er av plast (rør i rør). Det er besikket i rørskap.

## Vurdering av avvik:

- Rørkursene på rør-i-rør systemet på vannledninger er ikke merket.

## Konsekvens/tiltak

- Rørkurser på rør-i-rør system bør merkes.



#### TG 1 Avløpsrør

# Tilstandsrapport

## Beskrivelse

Avløpsrør av plast.

## TO 2 Ventilasjon

### Beskrivelse

Boligen har naturlig ventilasjon via ventiler i vindu.  
Det er desentralisert balansert ventilasjon som er montert i stue og soverom.

### Vurdering av avvik:

- Det er avvik:

Leiligheten er kun utstyrt med 2 stk. romventilatorer.  
Det er ikke montert ventiler eller luftespalte under dørene.

### Konsekvens/tiltak

- Tiltak:

Det må monteres en romventilator på hvert rom.

Manglende eller utilstrekkelig ventilasjon kan føre til dårlig inneluft og økt risiko for fuktskader.

**Kostnadsestimat: Under 20 000**



## TO 2 Varmepumpe

### Beskrivelse

Luft-til-luft varmepumpe av merket Panasonic fra 2016 i stuen.

### Vurdering av avvik:

- Det er avvik:

Det foreligger ingen dokumentasjon eller informasjon om at det er utført service på luft-til-luft varmepumpen. Regelmessig service er viktig for å sikre effektiv drift, opprettholde varmekapasitet og forlenge levetiden på anlegget.

### Konsekvens/tiltak

- Tiltak:

Det anbefales å få gjennomført service av godkjent fagperson. Service bør inkludere rens av innedel og utedel, funksjonstest, lekkasjekontroll og vurdering av kjølemediemengde.

Det anbefales service minimum hvert 2. år, eller etter produsentens anbefalinger.

Konsekvensen kan være redusert virkningsgrad og mulig økt strømforbruk, økt risiko for driftstans eller tekniske feil.

# Tilstandsrapport



## TO 1 Varmtvannstank

### Beskrivelse

Varmtvannstanken er på ca. 287 liter.



## Elektrisk anlegg

*Dette er en forenklet kontroll begrenset til de spørsmål og undersøkelser som forskrift til avhendingslova (tryggere bolighandel) § 2-18 inneholder. Dette kan ikke sammenlignes med en kontroll utført av offentlig myndighet (Det lokale eltilsyn) eller registrert elektrovirksomhet, og en bygningsasskyndig har verken kompetanse eller lov til å foreta en slik kontroll.*

*Tilstanden er vurdert ut fra den forenklede og begrensede kontrollen som forskriften inneholder. El-anlegget kan ha feil og mangler som en slik forenklet undersøkelse ikke vil avdekke. Vær derfor oppmerksom på denne risikoen, og søk videre veiledning eller få en fullstendig kontroll utført av registrert elektrovirksomhet.*

### Beskrivelse

El-skap med automatsikringer plassert i gangen.

1. Foreligger det eltilsynsrapport de siste 5 år, og det er ikke foretatt arbeid på anlegget etter denne, utenom retting av eventuelle avvik i eltilsynsrapport (dvs en el-tilsynsrapport uten avvik)?  
**Nei**

### Spørsmål til eier

2. Når ble det elektriske anlegget installert eller sist gang totalt rehabilitert (årstall)? Med totalt rehabilitert menes fullstendig utskiftet anlegg fra inntakssikring og videre.  
**El-installasjonen er i hovedsak fra byggeår.**
3. Er alle elektriske arbeider/anlegg i boligen utført av en registrert elektroinstallasjonsvirksomhet?  
**Ja**
4. Er det elektriske anlegget utført eller er det foretatt tilleggsarbeider på det elektriske anlegget etter 1.1.1999?  
**Ja**  
Eksisterer det samsvarserklæring?  
**Ja**  
**Samsvarserklæringer ligger i boligmappa.**

## Tilstandsrapport

5. Foreligger det kontrollrapport fra offentlig myndighet – Det Lokale Eltilsyn (DLE) eller eventuelt andre tilsvarende kontrollinstanser med avvik som ikke er utbedret eller kontrollen er over 5 år?

Nei

6. Forekommer det ofte at sikringene løses ut?

Nei

7. Har det vært brann, branntilløp eller varmgang (for eksempel termiske skader på deksler, kontaktpunkter eller lignende) i boligens elektriske anlegg?

Nei

### Generelt om anlegget

8. Er det tegn til at det har vært termiske skader (tegn på varmgang) på kabler, brytere, downlights, stikkontakter og elektrisk utstyr? Sjekk samtidig tilstanden på elektrisk tilkobling av varmtvannsbereder, jamfør eget punkt under varmtvannstank

Nei

9. Er der synlig defekter på kabler eller er disse ikke tilstrekkelig festet?

Nei

### Inntak og sikringsskap

10. Er det tegn på at kabelinnføringer og hull i inntak og sikringsskap ikke er tette, så langt dette er mulig å sjekke uten å fjerne kapslinger?

Nei

11. Finnes det kursfortegnelse, og er den i samsvar med antall sikringer?

Ja

12. Foreta en helhetsvurdering av det elektriske anlegget, dets alder, allmenne tilstand og fare for liv og helse. Bør det elektriske anlegget ha en utvidet el-kontroll?

Nei

### Generell kommentar

Anlegget er av relativt ny dato, og har utstedt samsvarserklæring. Det anses derfor ikke som nødvendig med utvidet kontroll av el-anlegget.



## TOMTEFORHOLD

### Andre tomteforhold

#### Beskrivelse

Byggegrunn, drenering, grunnmur og fundamenter, forstøtningsmurer, terrengforhold, utvendig vann- og avløpsledninger er ikke undersøkt da dette faller under sameiets vedlikeholdsansvar.

## FORHOLD SOM ÅPENBART KAN MEDFØRE FARE FOR HELSE, MILJØ OG SIKKERHET

*Dette punktet inneholder tydelige og lett synlige forhold ved boligen som åpenbart kan påvirke helse, miljø og sikkerhet, og som bygnings sakkyndige har oppdaget. Terskelen for hva som anses som åpenbart er høy, og det utføres ikke undersøkelser med sikte på å avdekke slike forhold. Punktet omfatter ikke skjulte eller ikke-synlige forhold, tekniske vurderinger eller forhold som krever spesialundersøkelser. Forhold vurderes etter byggtknisk forskrift på befaringstidpunktet. Røykvarslere og håndholdt brannslukningsutstyr vurderes etter gjeldende forskrift om brannforebygging.*

## Tilstandsrapport

### ! Helse, miljø og sikkerhet

#### Beskrivelse

Vurdering av forhold som kan ha betydning for helse, miljø og sikkerhet i boligen. Dette inkluderer vurdering av balkonger, terrasser og trapper med hensyn til rekkverk, rekkverkshøyder, åpninger i rekkverk, håndløpere og tilsvarende forhold vurdert opp mot dagens krav der dette er relevant.

Videre er det gjort en vurdering av radonforhold, elektrisk anlegg og branntekniske forhold, herunder røykvarslere, brannslukningsutstyr, rømningsveier og synlige avvik i branncelleinndeling. I tillegg er forstøtningsmurer samt eiendommens beliggenhet i forhold til eventuell flom- og rasfare vurdert.

Vurderingene under dette punktet er kun ment som en generell sikkerhetsgjennomgang, og det settes ikke tilstandsgrad (TG) på de forhold som inngår her.

## Konklusjon og markedsvurdering

### Hovedbyggets BRA/BRA-i

134 m<sup>2</sup>/91 m<sup>2</sup>

3-roms selveierleilighet: Entré, 2 Soverom,  
Bad/vaskerom, Toalettrom, Stue/kjøkken, Garasje

*Detaljert oppstilling over areal finnes i rapporten.*

### Markedsverdi

Kr 3 750 000

Vurdering av hva verdien er i det åpne eiendomsmarkedet på vurderingstidspunkt. I tilfelle det er andel fellesgjeld/fellesformue, borett, bruksrett eller festet tomt, er det gjort fradrag/tillegg for dette.

*Les mer om markedsverdi på siste side i rapporten.*

### Teknisk verdi bygninger, med tomteverdi

Kr 3 950 000

Kostnaden ved å oppføre et tilsvarende bygg i henhold til dagens lovverk, med fradrag for utidsmessighet, elde, vedlikeholds mangler, gjenstående arbeider, tilstandssvekkelser og forskriftsmangler.

*Les mer om teknisk verdi på siste side i rapporten.*

### Markedsverdi

3 750 000

### Konklusjon markedsverdi

3 750 000

EIENDOM	SALGSDATO	PRISANT	PRIS	FELLESBJ.	TOTALPRIS	M <sup>2</sup> PRIS
1 Peer Gynts gate 2D ,8800 SANDNESSJØEN 72 m <sup>2</sup> 2017 2 sov	28-06-2023	3 000 000	3 250 000		3 250 000	45 139
2 Peer Gynts gate 2A ,8800 SANDNESSJØEN 91 m <sup>2</sup> 2017 2 sov	10-05-2023	3 650 000	3 425 000		3 425 000	37 637
3 Peer Gynts gate 18 B ,8800 SANDNESSJØEN 0 m <sup>2</sup> 2024 3 sov	12-04-2026	4 290 000	3 500 000		3 500 000	37 634

Kilde :  
Eiendomsverdi

### Om sammenlignbare salg

Utvalget er i utgangspunktet basert på likhetskriterier i forhold til den takserte boligen, men merk at det likevel kan være betydelige forskjeller i eksempel byggeår, arealer, soverom, beliggenhet, solforhold, utsyn mm. I tillegg vil det også kunne være store forskjeller i teknisk standard på de sammenlignbare boligene. Utvalget vil også kunne inneholde omsetningspriser som går vesentlig tilbake i tid. De ovennevnte forskjeller vil derfor være vurdert av taktstmann og korrigert for i fastsettelsen basert på en skjønsmessig vurdering av markedsverdi.

### Markedsvurdering

Eiendommen ligger i et veletablert og attraktivt boligområde, og markedet for denne type objekter er normalt sett bra. Markedsverdien som kommer frem i rapporten, er det som takstingeniøren mener er riktig skjønsmessig markedspris i dagens boligmarked, dette tatt i betraktning alle forhold som kommer frem i rapporten. Markedsverdien og tomteverdien er beregnet ut fra sammenlignbare objekter i nærområdet og takstingeniørens egne kunnskaper om boligmarkedet i nærområdet.

### Generell Informasjon:

Det er markedsverdien som også ofte kalles for "takst". Taksten er det som normalt sett er utgangspunktet for prisantydningen som settes i forbindelse med salg mot det åpne boligmarkedet.

Det er også mulig for selger å sette prisantydningen ulik takstingeniørens estimerte markedsverdi. Prisantydningen skal derimot ikke settes lavere enn det selger er villig til å selge eiendommen for, da dette vil fremstå som en «lokkepris»

### Kilder:

Motakst AS <https://www.motakst.no/>  
Norsk Takst <http://www.norsktakst.no/>  
Forskrift til avhendingslova <https://lovdata.no/dokument/LTI/forskrift/2021-06-08-1850>  
Avhendingslova <http://www.lovdata.no/all/hl-19920703-093.html>  
Mesterbrevloven <https://lovdata.no/dokument/NL/lov/1986-06-20-35>  
Eiendomsmeglingsloven <http://lovdata.no/all/nl-20070629-073.html>  
Eiendom Norge AS <http://www.eiendommnorge.no/>  
Forbrukerrådet <https://www.forbrukerradet.no/forside/bolig/kjop-og-salg-av-bolig/>

### Sammenlignbare salg

## Beregninger

### Årlige kostnader

Forsikring; beløp estimert av takstingeniøren:	Kr.	8 000
Renovasjon (Husholdningsrenovasjon):	Kr.	7 740
Kommunale avgifter:	Kr.	16 600
Normale årlige vedlikeholdskostnader av eiendommen; beløp estimert av takstingeniøren:	Kr.	6 500
<b>Sum Årlige kostnader (Avrundet)</b>	<b>Kr.</b>	<b>39 000</b>

### Teknisk verdi bygninger

#### 3-roms selveierleilighet

Normale byggekostnader (utregnet som for nybygg)	Kr.	3 850 000
Fradrag (utidsmessighet, elde, vedlikeholdsmangler, gjenstående arbeider, svekkelser og forskriftsmangler)	Kr.	- 460 000
<b>Sum teknisk verdi - 3-roms selveierleilighet</b>	<b>Kr.</b>	<b>3 400 000</b>

<b>Sum teknisk verdi bygninger</b>	<b>Kr.</b>	<b>3 400 000</b>
------------------------------------	------------	------------------

### Tomteverdi

Tomteverdi er en beregnet verdi for tomten slik den fremstår på befaringstidspunktet. Tomteverdien består av normal tomtekostnad i det aktuelle området og en vurdert verdi for beliggenhet. Normal tomtekostnad fremkommer ved å beregne teknisk verdi for råtomt, infrastruktur på tomten samt opparbeiding / beplantning, arrondering av terrenget og markedstilpasning for beliggenhet.

Normal tomteverdi	Kr.	550 000
-------------------	-----	---------

<b>Beregnet tomteverdi</b>	<b>Kr.</b>	<b>550 000</b>
----------------------------	------------	----------------

### Tomteverdi og teknisk verdi bygninger

<b>Tomteverdi og teknisk verdi bygninger for det aktuelle takstobjektet (Avrundet)</b>	<b>Kr.</b>	<b>3 950 000</b>
--	------------	------------------

## Arealer, byggetegninger og brannceller

Standard gjeldende fra 01.01.2024

Arealmålinger og arealoppsett er basert på Norsk standard 3940:2023 Areal- og volum-beregninger av bygninger. Arealet gjelder for tidspunktet da boligen ble målt

### Hva er måleverdig areal?

Arealet i rommet må ha minst 1,90 m fri høyde over gulvet og minst bredde på 0,60 m. Et loft med skråtak vil for eksempel bare få registrert målbart areal der høyden er minst 1,90 m og bredden minst 0,60 m. Rommet må ha dør eller luke, og gangbart gulv.

### Hva er bruksareal?

**BRA = BRA-i + BRA-e + BRA-b**

Bruksarealet for bygningen er bruttoarealet minus arealet som opptas av yttervegger.



<b>Internt bruksareal (BRA-i)</b>	Arealet innenfor boenheten(e)
<b>Eksternt bruksareal (BRA-e)</b>	Arealet av alle rom utenfor boenheten(e) og som tilhører denne, slik som for eksempel boder
<b>Innglasset balkong mv (BRA-b)</b>	Arealet av innglasset balkong, veranda eller altan når denne er tilknyttet boenheten(e)
<b>Terrasse- og balkongareal (TBA)</b>	Arealet av terrasser, åpne balkonger og åpen altan tilknyttet boenheten(e)

**Gulvareal (GUA)** Er sum av BRA (bruksareal) og ALH (areal med lav takhøyde).

Areal med lav takhøyde (ALH) er ikke måleverdig areal, som skyldes skråtak og lav himlingshøyde.

GUA kan opplyses i markedsføring der det er aktuelt for den konkrete boligen og kun sammen med BRA-i, for eksempel der gulvflaten har en verdi og har funksjon ved møblering og bruk av rommene. Ikke innredet areal som kaldloft, måles og oppgis normalt ikke.

### Arealet kan ikke alltid fastsettes nøyaktig

Areal kan være komplisert eller umulig å måle opp nøyaktig fordi det er vanskelig å fastslå tykkelsen på innervegger, skjevheter i og utforming av bygningskonstruksjoner som karnapp, buer og vinkler som ikke er rette, åpne rom over flere etasjer og så videre.

Eiendommens markedsverdi kan ikke baseres på en matematisk beregning basert på antall kvadratmeter opplyst i rapporten. Opplysninger om areal kan altså ikke alene benyttes for å beregne eiendommens verdi.

### Den bygningsakkyndige kan avdekke eventuelle bruksendringer og avvik i branncelleinndeling

Den bygningsakkyndige ser på byggetegninger hvis de er tilgjengelige og dette er en del av oppdraget, og vurderer bruken av boligen opp mot tegningene. Hvis den bygningsakkyndige avdekker at en bolig ikke ser ut til å være delt opp i brannceller etter kravene i byggt teknisk forskrift på befaringstidspunktet, skal det opplyses om dette.

Reglene om bruksendring og brannceller kan være kompliserte. Søk videre faglige råd om rapporten ikke gir deg svar. Den bygningsakkyndige kan ikke vurdere og svare på alle spørsmål, og kan heller ikke vite om kommunen kan gi unntak for kravene som gjelder. [Vil du vite mer?](#)

### Om brannceller

En branncelle er hele eller avgrensede deler av en bygning hvor en brann fritt kan utvikle seg uten at den kan spre seg til andre bygninger eller andre deler av bygningen i løpet av en fastsatt tid.

### Om bruksendring

Bruksendring er å endre bruken av et rom fra en tillatt bruk til en annen. Dette kan kreve søknad og tillatelse, for eksempel hvis du endrer et rom fra bod til soverom eller arbeidsrom, eller hvis du endrer en bolig til to separate boliger.

Rom for varig opphold har krav til takhøyde, romstørrelse, rømningsvei og lysforhold som må være oppfylt. Du kan søke kommunen om unntak for kravene, men kan ikke regne med å få unntak for krav som går på helse og sikkerhet, for eksempel krav til rømningsvei.

Bruksendring som krever godkjenning, og som ikke er søkt bruksendret, er ulovlig. Kommunen kan etter plan- og bygningsloven kapittel 32 forfølge overtredelser. Kommunen kan pålegge deg å avslutte den ulovlige bruken, eventuelt å rette eller tilbakeføre rommet til godkjent bruk.

## Arealer

### 3-roms selveierleilighet

Etasje	Bruksareal BRA m <sup>2</sup>			SUM	Terrasse- og balkongareal (TBA)
	Internt bruksareal (BRA-i)	Eksternt bruksareal (BRA-e)	Innglasset balkong (BRA-b)		
2. etasje	91			91	15
Kjelleretasje		43		43	20
<b>SUM</b>	<b>91</b>	<b>43</b>			<b>35</b>
<b>SUM BRA</b>	<b>134</b>				

### Romfordeling

Etasje	Internt bruksareal (BRA-i)	Eksternt bruksareal (BRA-e)	Innglasset balkong (BRA-b)
2. etasje	Entré, soverom 1, soverom 2, bad/vaskerom, toalettrom, stue/kjøkken		
Kjelleretasje		Garasje	

### Lovlighet

#### Byggetegninger

Det foreligger godkjente og byggemeldte tegninger, som stemmer med dagens bruk

*Kommentar:* Andre endringer:

Det bemerkes at det også kan være mindre ikke søknadspliktige bruksendringer, som er utført. Dette kan for eksempel være flytting av innvendige ikke bærende konstruksjoner, omgjøring av tilleggsdel til tilleggsdel, eller hoveddel til hoveddel. Se Dibk.no for ytterligere informasjon om søknadspliktige bruksendringer.

#### Nyere håndverkstjenester

Er det ifølge eier utført håndverkstjenester på boligen siste 5 år?

Ja  Nei

*Kommentar:* Se boligmappa.

### Matrikkeldata

Kommune	gnr.	bnr.	fnr.	snr.	Areal	Kilde	Eieforhold
1820 ALSTAHAUG	37	885		2	51.7 m <sup>2</sup>	Kommunekart.com	Eiet

#### Adresse

Peer Gynts gate 2B

#### Hjemmelshaver

Lund Wenche

#### Kommentar

Hentet fra matrikkelen.

#### Eierandel

18 / 2188

## Befarings - og eiendomsopplysninger

### Befaring

Dato	Til stede	Rolle
13.4.2026	Sindre Jakobsen	Takstingeniør
	Stian Skotnes	Kunde

## Eiendomsopplysninger

### Beliggenhet

Eiendommen ligger i Peer Gynts gate i et etablert boligområde, ca. 1,7 km fra Sandnessjøen sentrum. Området har gode oppvekstvilkår med kort avstand til skole, barnehage og lekeplass, samt gode tur- og rekreasjonsmuligheter i nærområdet.

Sandnessjøen er et regionalt senter på Helgeland med om lag 6 000 innbyggere og et variert næringsliv, der maritim virksomhet og tilknyttede næringer er sentrale.

### Adkomstvei

Eiendommen har adkomst via offentlig vei.

### Tilknytning vann

Eiendommen er tilknyttet offentlig vannverk, med privat stikkledning mellom boligen og det offentlige nettet.

### Tilknytning avløp

Eiendommen er tilknyttet offentlig avløp, med privat stikkledning mellom boligen og det offentlige nettet.

### Regulering

Området er regulert til Boligbebyggelse-frittliggende småhusbebyggelse iht. reguleringsplan for "Områderegulering for Bakkely", plan-ID 20210071. Ikrafttredelse 27.09.2022.

### Om tomten

Opparbeidet tomt med plen og prydbusker. Asfaltert innkjørsel.

### Kommuneplan

KA Alstahaug. Plan-ID 201622. Ikrafttredelse 14.12.2016.

Takstingeniøren er ikke gjort kjent med planforslag eller igangsatte planlegginger som kan berøre eiendommen. Rekvirent/eier/selger plikter å opplyse om det er kjente eller fremtidige planlagte planforslag som kan berøre eiendommen.

### Servitutter

Takstingeniøren besitter ingen informasjon om kjente servitutter tilhørende eiendommen.

Rekvirent/eier/selger plikter å lese rapporten og opplyse om eventuelle kjente servitutter eller andre opplysninger som kan være relevante for eiendommen.

### Heftelser

Takstingeniøren besitter ingen informasjon om kjente heftelser på eiendommen.

Rekvirent/eier/selger plikter å lese rapporten og opplyse om eventuelle kjente heftelser eller andre opplysninger som kan være relevante for eiendommen.

### Bebyggelsen

Bebyggelsen består av en 1/4-part av en kryssdelt delt firemannsbolig, leiligheten ligger i andre etasje.

Bebyggelsen i nærområdet består i hovedsak av tilsvarende småhusbebyggelse/villaeiendommer.

### Byggemåte

Støpt såle med grunnmurer/kjelleryttervegger av lettklinkerblokker.

Yttervegger av bindingsverk av tre utvendig tekket med stående kledning.

Saltak takkonstruksjon av tre utvendig tekket med betongtakstein.

### Parkering

Parkering i garasjen.

### Oppvarming

Leiligheten blir varmet opp med luft-til-luft varmepumpe på stue/kjøkken.

Termostatstyrte varmekabler stue, entre, kjøkken og bad/wc/vaskerom.

Vedfyring.

## Kilder og vedlegg

### Dokumenter

Beskrivelse	Dato	Kommentar	Status	Sider	Vedlagt
Kommunalinformasjon	21.04.2026	Diverse eiendomsinformasjon.	Gjennomgått		Nei
Egenerklæringskjema	21.04.2026	Selgers egenerklæring er kontrollert av takstingeniøren.	Gjennomgått		Nei
Rekvirent	13.04.2026	Opplysninger gitt ved befaring.	Gjennomgått		Nei
Bilder	13.04.2026	Bilder av eiendommen for egen kvalitetssikring.	Gjennomgått		Nei
Eiendomsverdi AS	21.04.2026	Diverse eiendomsinformasjon samt kvalitetssikring og kontroll av markedspris i nærområde.	Gjennomgått		Nei
Diverse samsvarserklæringer		Samsvarserklæringer ligger i boligmappa.	Gjennomgått		Nei

## Revisjoner

Versjon	Ny versjon	Kommentar
1	23.04.2026	

For gyldighet på rapporten se forside





# Selgers egenerklæring

Egenerklæringen er boligselgers egen beskrivelse av tilstanden til boligen. Her kan du finne viktige opplysninger som du som kjøper bør vite om før du bestemmer deg for et eventuelt kjøp. Har du spørsmål til egenerklæringen kan du snakke med megleren som står for salget.

## Selgere

Stian Skotnes

## Boligen

- Boligen selges som et dødsbo
- Selger har **ikke** kjennskap til eiendommen
- Boligen selges med fullmakt
- Boligselger har kjøpt boligselgerforsikring

Peer Gynts Gate 2B  
8800 Sandnessjøen

1820-37/885/0/2

Fremtind

Meglerns oppdragsnummer: 1808260043 1



## Selger har ikke kjennskap til eiendommen

Selger har ikke kjennskap til eiendommen. Det kan dermed eksistere feil, skader eller andre forhold ved eiendommen som ikke er spesifikt opplyst om i egenerklæringen. Interessenter oppfordres til å undersøke eiendommen særlig grundig.

## Generelt

1. Er det bestilt Norgespris på strøm?

• **Nei**

2. Tilleggs kommentar

Undertegnede har aldri bebodd eiendommen/leiligheten, men kjenner den via å ha bistått min mor/eier med arbeider og klargjøring før min mor flyttet inn. Jeg har også bistått min mor med å oppdatere Boligmappa.no med relevant og viktig info, denne skal være godt oppdatert under min mors eiertid. Feil/mangler jeg er kjent med angår flisgulvet, det er "bom" under flere fliser og over tid har fuger løsnet. Eller vises til tilstandsrapporten.



## Bolig selges med boligselgerforsikring

Selger har kjøpt Fremtind boligselgerforsikring.

Boligselgerforsikringen dekker mangler som selger er ansvarlig for etter avhendingsloven, med de unntakene som følger av forsikringsvilkårene.

Hvis du oppdager noe du mener kan være en mangel, må du reklamere til Fremtind innen to måneder etter at du oppdaget, eller burde oppdaget, forholdet. Dette gjør du på fremtind.no.

Husk at du som kjøper ikke må begynne å utbedre forholdet før du har fått svar på reklamasjonen. Da kan du som kjøper miste retten til å reklamere over forholdet. Du har likevel en plikt til å begrense en eventuell skade - for eksempel ved å tørke opp vannsøl etter en vannlekkasje og sørge for at lekkasjen stopper.

Cornelia Norheim Johansen

Vår referanse: 1808260043	Vår saksbehandler: Stina Hermansen	Telefon: 916 05 346	Vår dato: 16.04.2026
------------------------------	---------------------------------------	------------------------	-------------------------

### Megleropplysninger på Peer Gynts gate 2B - gnr. 37, bnr. 885, snr. 2 (Ideell andel 1/1) i Alstahaug kommune

Vårt firma har for salg ovennevnte eiendom tilhørende:

<b>Navn</b> Stian Skotnes	<b>Adresse</b> Middelthuns gate 25 A, 0368 Oslo	<b>Fødselsdato</b> 04.08.1972
------------------------------	--	----------------------------------

Under henvisning til eiendomsmeglingsloven § 6-7, ber vi om følgende opplysninger:

Navn på				
Styreleder	Navn	Tlf.	E-post.	
<b>Informasjon om eiendommen</b>				
Sameiets eiendommer:	Gnr.	Bnr.	Snr.	Kommune
Sameiets org.nr:			Tomten er <input type="checkbox"/> eiet <input type="checkbox"/> festet	
Navn på bortfester:			Festekontrakten utløper:	
Har sameiet mottatt nabovarsel?	<input type="checkbox"/> Ja <input type="checkbox"/> Nei		Hvis ja, hvem har sendt varselet?	
Foreligger det ferdigattest?	<input type="checkbox"/> Ja <input type="checkbox"/> Nei		Følger det særskilte forpliktelser med denne seksjonen?	<input type="checkbox"/> Ja <input type="checkbox"/> Nei
Forsikring for sameiet	Forsikringsselskap og polisnr.			
Har sameiet hussoppforsikring?	<input type="checkbox"/> Ja <input type="checkbox"/> Nei		Hvis ja, oppgi forsikringsselskap og polisnr.	
<b>Parkering og garasje</b>				
Medfølger det p-/garasjeplass?	<input type="checkbox"/> Ja <input type="checkbox"/> Nei		Plassens nummer:	
Hvordan blir kjøper eier av plassen?				
Er det mulig for el-bil lading i sameiet?	<input type="checkbox"/> Ja <input type="checkbox"/> Nei		Evt. ekstra kostnad:	Beløp kr

Dyrehold					
Er dyrehold tillatt?	<input type="checkbox"/> Ja <input type="checkbox"/> Nei	Hvis ja, hvordan praktiseres dyreholdet?			
Fremleie/godkjenning					
Er fremleie tillatt?	<input type="checkbox"/> Ja <input type="checkbox"/> Nei	Evt. vilkår for fremleie?			
Kreves styregodkjenning av ny eier?	<input type="checkbox"/> Ja <input type="checkbox"/> Nei	Hvis ja, hvor skal søknaden sendes?			
Lån, andel fellesgjeld og formue					
Sameiets långiver(e):	Saldo:	Nedbet. dato:	Rentesats:	Avdrag:	Bet. f.o.m.:
1					
2					
Betaler sameiet avdrag på fellesgjelden?	<input type="checkbox"/> Ja <input type="checkbox"/> Nei	Hvis ja, hvor mye gjenstår av nedbetalingstiden?			
Hvis nei, når begynner det å løpe avdrag?	Hvis nei, hva blir de månedlige felleskostnadene etter avdragsfri periode?				
Hva er seksjonens andel fellesgjeld?	Kr				
Har sameiet formue?	<input type="checkbox"/> Ja <input type="checkbox"/> Nei	Hvis ja: Hva er total formue?	Seksjonens andel formue?		
		Kr	Kr		
Fellesutgifter og andre kostnader					
Fellesutgifter pr. mnd.	Kr	Er det restanse?	<input type="checkbox"/> Ja <input type="checkbox"/> Nei	Hvis ja, restanse kr	
Forfallsdato:	Fellesutgiftene inkluderer:				
Avregnes fellesutg.?	<input type="checkbox"/> Ja <input type="checkbox"/> Nei	Er det planlagt endringer av fellesutg.?	<input type="checkbox"/> Ja <input type="checkbox"/> Nei		
Hvis ja, ny fellesutgift:	kr	Når trer eventuell endring i kraft?	Dato		
Poster til skattemeldingen					
Seksjonens renteinntekter kr:		Seksjonens renteutgifter kr:			
Gebyr					
Tas det et gebyr for eierskiftet?	<input type="checkbox"/> Ja <input type="checkbox"/> Nei	Hvis ja, kr	Kontonummer for betaling:		
Tas det et gebyr for opplysningene?	<input type="checkbox"/> Ja <input type="checkbox"/> Nei	Hvis ja, kr	Kontonummer for betaling:		
Eventuelle andre gebyrer:	Beskrivelse:	kr	Kontonummer for betaling:		

Andre viktige opplysninger av interesse for ny eier
Skriv her:

### For Cornelia Norheim Johansen

Sted, dato

Signatur

I tillegg ber vi om å få tilsendt:

- Kopi av siste års regnskap/budsjett/årsberetning
- Kopi av siste innkalling og referat fra siste årsmøte/generalforsamling
- Kopi av vedtekter/husordensregler
- Kopi av nedbetalingsplanen for sameiets lån
- Kopi av styrevedtak som kan være av interesse for interessenter/ny eier

Opplysningene bes returnert til vårt kontor snarest mulig, gjerne på e-post [stina.hermansen@aktiv.no](mailto:stina.hermansen@aktiv.no).

På forhånd takk!

Vennlig hilsen  
for Aktiv Eiendomsmegling Sandnessjøen

Stina Hermansen  
Eiendomsmeglerfullmektig  
[stina.hermansen@aktiv.no](mailto:stina.hermansen@aktiv.no)

**Forenklet regnskap seksjonssameiet PG2 – 2025**

Det er ikke krav til innsending av regnskap til Brønnøysundregistrene for seksjonssameier som består av mindre enn 9 enheter. Derfor er det laget et forenklet regnskap som viser inn/ut bevegelser og saldo.

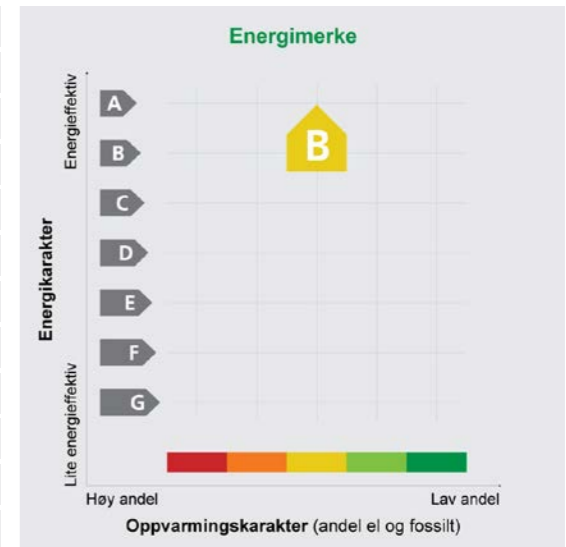
Fellesutgift pr. mnd = kr. 1581

Styreleder opprettet bedriftskonto for sameie i mai 2025. Regnskap/konto for sameie før dette ble ført på privat konto ved tidligere styreleder. Regnskap for 2025 vil derfor starte fra og med 20.05.2025.

Inn	Kr	Ut	Kr
Saldo pr. 20.05.25	132091,8		
Januar	-	Januar	-
Februar	-	Februar	-
Mars	-	Mars	-
April	-	April	-
Mai	132091,8	Mai	0
Juni	7820,00	Juni	5352,16
Juli	6324,00	Juli	2526,08
August	6244,00	August	1,50
September	6484,00	September	5067,16
Oktober	6324,00	Oktober	18,00
November	4743,00	November	2541,08
Desember	4743,00	Desember	2542,58
SUM/Balanse	174773,8		18048,56

Ny inngående saldo pr 01.01.2026;      Kr. 174773,8- 18048,56= kr. 156725,24

Adresse	Peer Gynts gate 2 B
Postnr	8800
Sted	SANDNESSJØEN
Andels-/leilighetsnr.	/
Gnr.	37
Bnr.	885
Seksjonsnr.	2
Festnr.	
Bygn. nr.	300624504
Bolignr.	H0201
Merkenr.	A2022-1451686
Dato	02.11.2022
Innmeldt av	Wenche Lund



**Energimerket** angir boligens energistandard. Energimerket består av en energikarakter og en oppvarmingskarakter, se i figuren. Energimerket symboliseres med et hus, hvor fargen viser oppvarmingskarakter, og bokstaven viser energikarakter.

**Energikarakteren** angir hvor energieffektiv boligen er, inkludert oppvarmingsanlegget. Energikarakteren er beregnet ut fra den typiske energibruken for boligtypen. Beregningene er gjort ut fra normal bruk ved et gjennomsnittlig klima. Det er boligens energimessige standard og ikke bruken som bestemmer energikarakteren. A betyr at boligen er energieffektiv, mens G betyr at

boligen er lite energieffektiv. En bolig bygget etter byggeforskriftene vedtatt i 2010 vil normalt få C.

**Oppvarmingskarakteren** forteller hvor stor andel av oppvarmingsbehovet (romoppvarming og varmtvann) som dekkes av elektrisitet, olje eller gass. Grønn farge betyr lav andel el, olje og gass, mens rød farge betyr høy andel el, olje og gass. Oppvarmingskarakteren skal stimulere til økt bruk av varmepumper, solenergi, biobrensel og fjernvarme.

Om bakgrunnen for beregningene, se [www.energimerking.no](http://www.energimerking.no)

**Målt energibruk**

Brukeren har valgt å ikke oppgi målt energibruk.

Løpenummer for forretning: 602466480  
Vedlegg: Ja

### Melding til tinglysning

Det er ført en reseksjonering i matrikkelen  
Det er ført med brukstilfelle: Reseksjonering

**Rekvirent av tinglysning**  
Organisasjonsnr 938712441 Navn ALSTAHAUG KOMMUNE

**Rekvirent(er) av forretning**  
Fødselsdato/Orgnr 190945 Navn JACOBSEN FINN IVAR  
040964 JACOBSEN LJILJA  
912565548 I SAMME BÅT NORDLAND AS

**Seksjonert(e) matrikkelenhet(er)**  
Knr 1820 Gnr 37 Bnr 885

Melding til tinglysning er hjemlet i Matrikelloven § 24


13.12.2018 14.03

**MATRIKELFØRT**

13 DES 2018

Saksnr 18/2188 Sakshet PZA

ALSTAHAUG KOMMUNE




Doknr: 22695 Tinglyst: 07.01.2019  
STATENS KARTVERK

ALSTAHAUG KOMMUNE

### Søknad om reseksjonering

**Tinglyingsrekvirenten (kommunen)**  
Kommunen skal fylle ut dette feltet og sende skjemaet til Kartverket.

Kommunens navn	Kommunens adresse	 Dokid: 18034202 (18/2188-2) Søknad om reseksjonering
Alstahaug	Strandgata 52, 8805 SANDNESSJØEN	

**1. Opplysninger om innsenderen**  
Feltet skal fylles ut av den som sender inn søknaden til kommunen. Dette kan være eierne av de seksjonene som omfattes av reseksjoneringen (hjemmelshaveren), men også en advokat eller annen med fullmakt fra disse. Det kan også være styret.

Navn	Fødselsnr./Org.nr.	Sameiets org.nr.	Telefonnummer
I Samme Båt Nordland AS	912565548		
Adresse	Postnummer	Poststed	
Peer Gynts gate 2B	8800	SANDNESSJØEN	

**2. Opplysninger om eiendommen**

Kommunenr.	Kommunens navn	Gårdsnr.	Bruksnr.	Festenr.
1820	Alstahaug	37	885	

**3. Hvem eier seksjonene som skal endres? (Hjemmelshaver(e))**

Seksjonsnummer	Fødselsnr./Org.nr. (11/9 siffer)	Navn	Dagens eierandel (oppgis som brøk)
1	912565548	I Samme Båt Nordland AS	1/1
2	912565548	I Samme Båt Nordland AS	1/1
3	912565548	I Samme Båt Nordland AS	1/1
4	190945	Finn Ivar Jacobsen	1/2
4	040964	Ljilja Jacobsen	1/2

**4. Søknad (ønsket ny seksjonering av en eller flere seksjoner i en allerede seksjonert eiendom)**  
Fyll ut rubrikken for de seksjonene som endres. Dersom en seksjon utelukkende endres ved at nevneren blir endret, behøver denne seksjonen ikke fremkomme. Dersom flere enn ti seksjoner skal endres, må du fortsette utfyllingen på søknadens siste side.

Seksjonsnummer	Seksjonens formål B = Boligseksjon (omfatter også fritidsboliger) N = næringsseksjon SB = samleseksjon bolig SN = samleseksjon næring	Sameiebrøk (teller) Her skriver du telleren til seksjoner som blir endret ved reseksjoneringen. Telleren kan eventuelt være uendret. Nederst skriver du nevneren, som vil være summen av tellerne til samtlige seksjoner i sameiet.	Tilleggsareal Fyll ut denne kolonnen hvis seksjonen har eller skal ha tilleggsareal. B = tilleggsareal i bygning G = tilleggsareal i grunn (krever oppmålingsforretning) BG = tilleggsareal i bygning og grunn (krever oppmålingsforretning)
1	B	176	BG
2	B	176	BG
3	B	150	BG
4	B	154	BG

Nevner = 656

Dato 25/11-18 Innsenderens underskrift *A. J. J.*

Fastsatt av Kommunal- og moderniseringsdepartementet med hjemmel i forskrift 17. desember 2017 om bruk av standardisert søknad om seksjonering

Side 1 av 5

**5. Kort forklaring på hva reseksjoneringen går ut på**

Eksempel 1: Del av seksjon 1 overføres til seksjon 2. Ingen endringer i sameiebrøken. Ingen andre endringer.  
Eksempel 2: Ny seksjon 3 opprettes på areal som tidligere var fellesareal. Nevneren i sameiebrøken øker. Ingen andre endringer.  
Eksempel 3: Deler av fellesareal overføres til seksjon 1 og seksjon 2. Sameiebrøken endres. Ingen andre endringer.

*Del av dagens fellesareal (ute) reseksjoneres til de 4 eksisterende seksjonene.  
Sameiebrøken endres ikke.*

**6. Nødvendige dokumenter som skal tinglyses samtidig med reseksjoneringen**

Her skal det bare gis opplysninger om dokumenter som er nødvendige for at reseksjoneringen skal kunne tinglyses.

**7. Egenerklæring om at vilkårene i eierseksjonsloven er oppfylt**

Hjemmelshaver(ne) erklærer at:

a)  hver seksjon fortsatt har enerett til å bruke en bestemt bruksenhet

b)  hver bruksenhets hoveddel fremdeles er en klart avgrenset og sammenhengende del av en bygning på eiendommen og fortsatt har egen inngang fra fellesareal, fra naboeiendom eller fra egen tilleggsdel

c)  det er avsatt tilstrekkelig parkeringsareal til å sikre det antallet parkeringsplasser som følger av byggetillatelsen eller plangrunnlaget

d)  alle bruksenhetene på eiendommen fortsatt er seksjonert og del av sameiet etter reseksjoneringen

e)  reseksjoneringen omfatter bare én grunneiendom, festgrunn eller anleggseiendom, eller at kommunen med samtykke fra Kartverket har gjort unntak fra vilkåret

f)  det er fastsatt om den enkelte seksjon skal brukes til boligformål eller annet formål, og bruksformålet er i samsvar med arealplanformålet, eller annen bruk det er gitt tillatelse til

g)  rammetillatelse eller igangsettingstillatelse er gitt dersom reseksjoneringen gjelder etablering av ny(e) seksjon(er) eller søknadspiktig ombygging av eksisterende seksjoner, eller at dette ikke er aktuelt

h)  arealer som andre seksjonseiere trenger tilgang til, og arealer som etter plan- og bygningsloven er avsatt til felles uteoppholdsareal, opprettholdes som fellesareal

Hjemmelshaver(ne) er kjent med at det er straffbart å avgi eller benytte uriktig erklæring, jf. straffeloven § 365

Dato *20/11-18* | Innsenderens underskrift *F. Jank*

**8. Egenerklæring om at lovens tilleggsvilkår for seksjonering til bolig er oppfylt**

Hjemmelshaver(ne) erklærer at:

Hver boligseksjon også etter reseksjoneringen er en lovlig etablert boenhet etter plan- og bygningsloven og har kjøkken, bad og wc innenfor hoveddelen av bruksenheten og at bad og wc er i eget eller egne rom eller

boligseksjonen skal brukes til fritidsbolig, eller

alle boligene inngår i en samleseksjon bolig

**9. Vedlegg som skal følge søknaden**

a) Eksisterende seksjoneringstegninger (over hele eiendommen) – både situasjonsplan og plantegninger. Disse kan bestilles hos Kartverket

b) Ny situasjonsplan over eiendommen ved endringer på bakkeplan. Dette gjelder både ved endringer av omrisset til bebyggelsen og endringer av grenser mellom utvendige tilleggsdeler eller fellesareal

c) Nye plantegninger over alle etasjer i bygninger, inkludert kjeller og loft hvor det gjøres endringer i grensene mellom bruksenheter eller fellesareal. Plantegningene skal tydelig angi de nye grensene for bruksenhetene og bruken av de enkelte rommene.

d) Rekvisisjon av oppmålingsforretning dersom bruksenheten(e) skal ha nye/endrede utendørs tilleggsdeler

e) Dokumentasjon på at alle boligseksjonene er lovlig etablerte boenheter etter plan- og bygningsloven, jf. punkt 8. Som regel vil slik dokumentasjon fremgå av tillatelse etter plan- og bygningsloven, men også opplysninger fra matrikkelen, tinglyste klausuler eller annet dokument kan tjene som dokumentasjon.

f) Samtykke fra rettighetshaver hvis det er tinglyst urådighetserklæring som går ut på at seksjonen(e) ikke kan disponeres over uten samtykke fra rettighetshaver. Samtykket må være med original signatur

g) Samtykke fra bank/pantlender

h) Samtykke fra samtlige hjemmelshavere i det utgående eierseksjonssameiet dersom reseksjoneringen gjelder sammenslåing av to eller flere eierseksjonssameier

i) Dokumentasjon som viser hvem som kan undertegne på vegne av styret dersom det er nødvendig med samtykke fra årsmøtet eller styret, jf. punkt 12.

**10. Innsendte plantegninger**

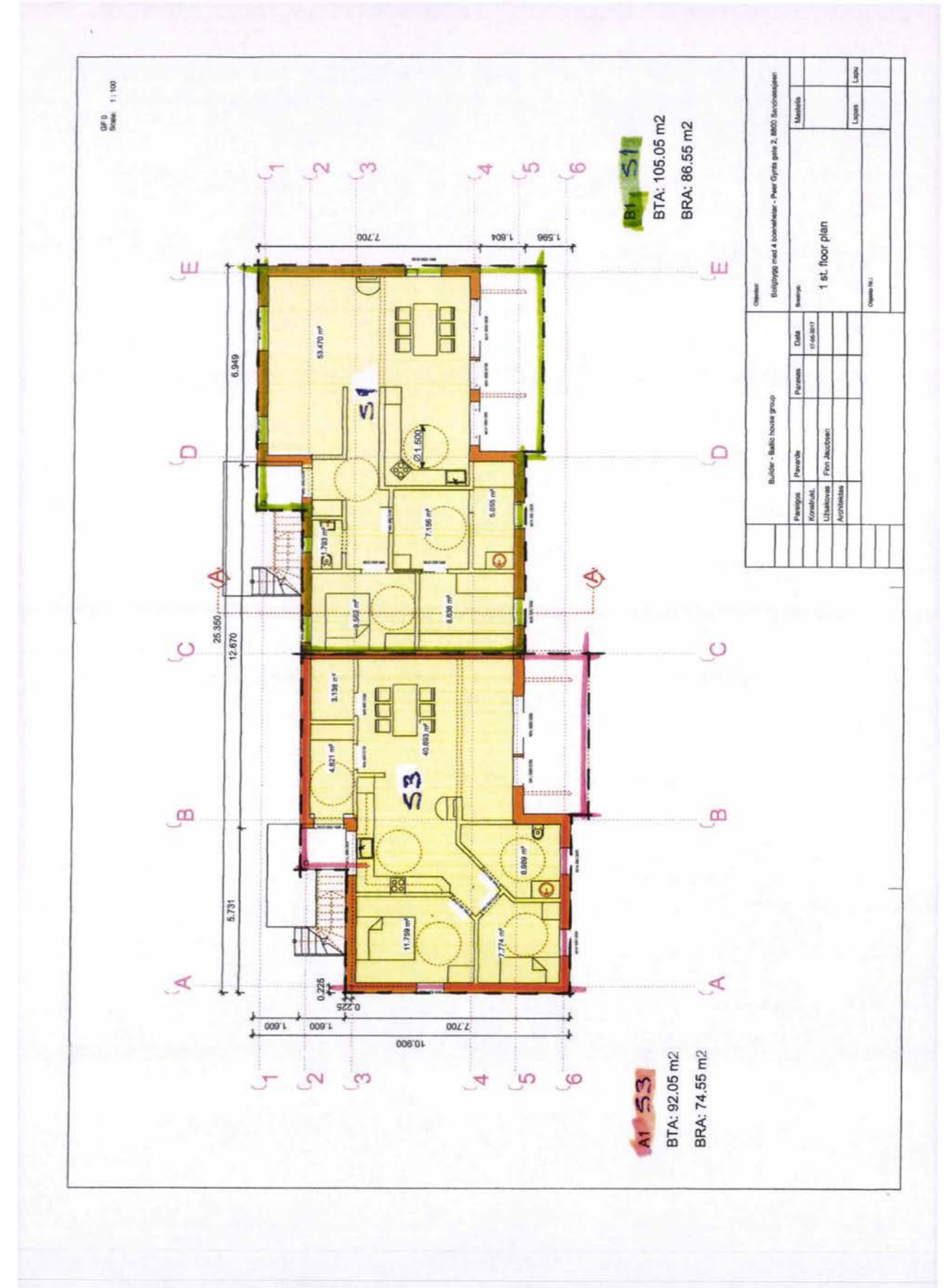
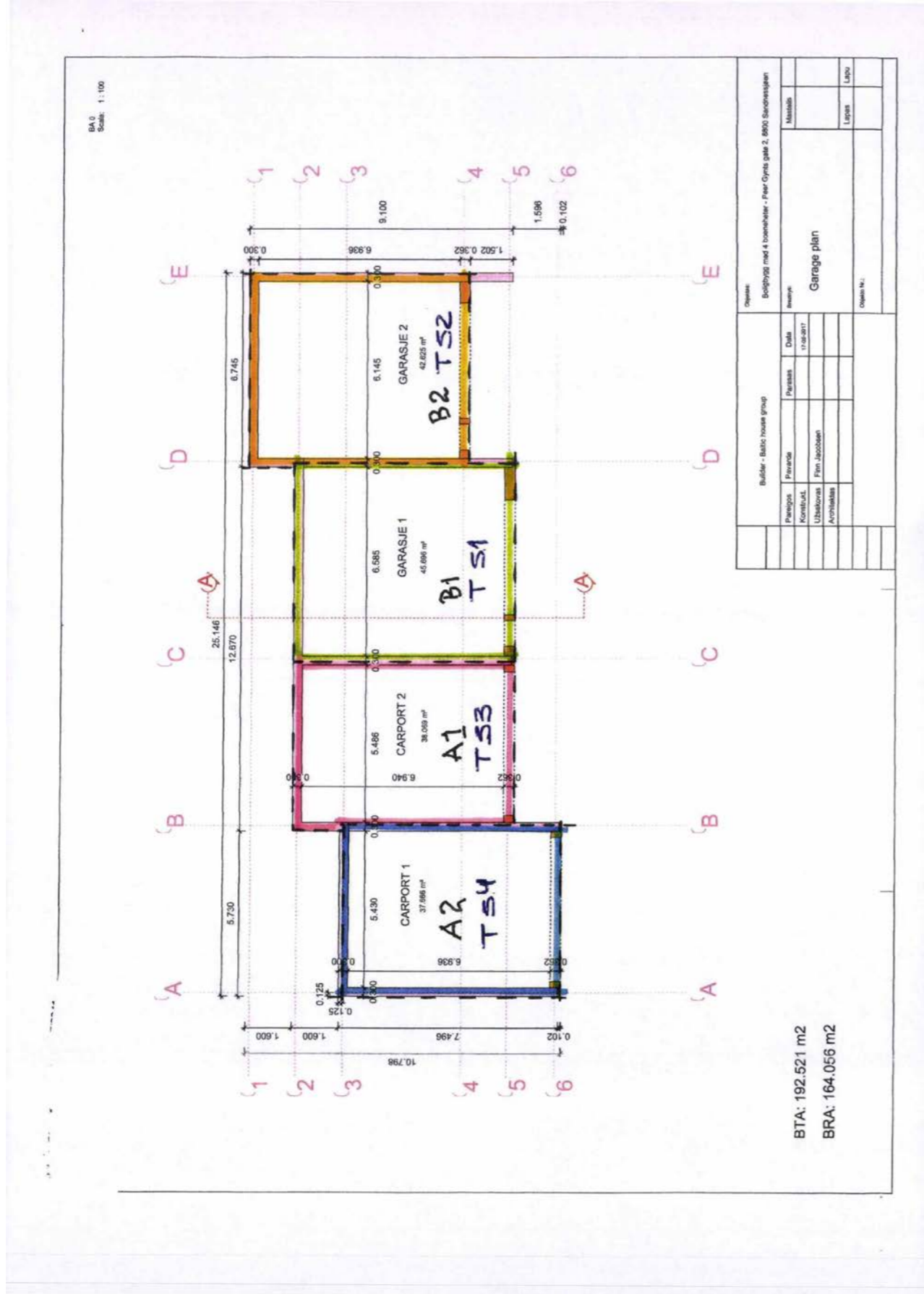
Som hjemmelshaver(e) bekrefter jeg/vi at de vedlagte plantegningene stemmer overens med den faktiske planløsningen

**11. Underskrifter**

Seksjonsnummer	Sted og dato	Hjemmelshaver/styret	Gjenta navn med blokkbokstaver
1	<i>F. Jank</i>	<i>ISAMMØ BKT NORALUND</i>	<i>FINN JACOBSEN</i>
2	<i>F. Jank</i>	<i>— — —</i>	<i>FINN JACOBSEN</i>
3	<i>F. Jank</i>	<i>— — —</i>	<i>FINN JACOBSEN</i>
4	<i>F. Jank</i>	<i>FINN JACOBSEN</i>	<i>FINN JACOBSEN</i>
4	<i>Jacobsen</i>	<i>ULVA JACOBSEN</i>	<i>ULVA JACOBSEN</i>

Dato | Innsenderens underskrift







Det tas forbehold om riktigheten eller fullstendigheten av opplysningene i dette dokumentet. Det kan ikke rettes krav som følge av at disse opplysningene benyttes som grunnlag for beslutninger.

### Eiendomsdata (Seksjon)

Bruksnavn		Beregnet areal	51.7
Etablert dato	16.11.2017	Arealmerknader	
Oppdatert dato	19.09.2025	Antall teiger	2
Seksjonsformål	Boligseksjon	Tilleggsareal (Bygg)	True
Sameiebrøk	176/656	Bruk av grunn	( )

- Tinglyst     Del i samla fast eiendom     Grunnforensning     Avtale/Vedtak om gr.erverv  
 Bestående     Under sammenståing     Kulturminne  
 Klage er anmerket     Ikke fullført oppmålingsforr.    Frist fullføring:   
 Har fester     Jordskifte er krevd     Mangel ved matrikkelføringskrav    Frist retting:

### Forretninger

Brukstilfelle	Forr. dato	Kom. saksref.	Tingl. status	Involverte
Forretningstype	M.før. dato	Annen ref.	Endr. dato	Berørte
Seksjonering	13.12.2018	18/2188	Tinglyst	37/885 (-417,5), 37/885/0/1 (139,2), 37/885/0/2 (51,7),
Reseksjonering	13.12.2018		09.01.2019	37/885/0/3 (55,5), 37/885/0/4 (170,9)
				37/1/375, 37/1/376, 37/207, 37/208, 37/1013, 37/1054
Seksjonering	15.11.2017	17/3241	Tinglyst	
Seksjonering	15.11.2017		18.11.2017	

### Teiger (Koordinatsystem: EUREF89 UTM Sone 33)

Type teig	X	Y	H	H.teig	Ber. areal	Arealmerknad
Eiendomsteig	7324015.02	391462.93		Ja	29.1	
Eiendomsteig	7324026.98	391457.36		Nei	22.6	

### Tinglyste eierforhold

Navn	Rolle	Adresse	Status
ID	Andel	Poststed	Kategori
LUND WENCHE	Hjemmelshaver (H)		Død (D)
F160751*****	1/1		

### Bruksenheter

Type	Adresse	Br.enhet	Eiendom	BRA	Rom	Bad	WC	Kjøkkentilgang
Bolig	Peer Gynts gate 2B	H0201	37/885/0/2	87	2	1	1	Kjøkken

### Adresse

Vegadresse: Peer Gynts gate 2 B

Adressetilleggsnavn:

Poststed	8800 SANDNESSJØEN	Kirkesogn	10040102 Sandnessjøen
Grunnkrets	207 Stamnes-Åsen	Tettsted	7572 Sandnessjøen
Valgkrets	1 SANDNESSJØEN		

### Bygg

Nr	Bygningsnr	Lnr	Type	Bygningsstatus	Dato
----	------------	-----	------	----------------	------



1	300624504	Andre småhus m/3 boliger el fl (136)	Ferdigattest (FA)	07.10.2021
---	-----------	--------------------------------------	-------------------	------------

**1: Bygning 300624504: Andre småhus m/3 boliger el fl (136), Ferdigattest 07.10.2021**

**Bygningsdata**

Næringsgruppe	Bolig (X)	BRA Bolig	486
Sefrakminne	Nei	BRA Annet	
Kulturminne	Nei	BRA Totalt	486
Opprinnelseskode	Vanlig registrering	BTA Bolig	
Har heis	Nei	BTA Annet	
Vannforsyning		BTA Totalt	
Avløp		Bebygd areal	208
Energikilder		Ufullstendig areal	Nei
Oppvarmingstyper		Antall boenheter	4

**Bygningsstatushistorikk**

Bygningsstatus	Dato	Reg.dato	Referanse
Rammetillatelse	15.07.2015	01.06.2017	
Igangsettingstillatelse	22.05.2017	01.06.2017	
Midlertidig brukstillatelse	05.03.2018	05.03.2018	
Ferdigattest	07.10.2021	02.11.2021	Saksnr: 2021/534

**Bruksenheter**

Type	Adresse	Br.enhet	Eiendom	BRA	Rom	Bad	WC	Kjøkkentilgang
Bolig	Peer Gynts gate 2B	H0201	37/885/0/2	87	2	1	1	Kjøkken

**Etasjer**

Etasje	Ant. boenh.	BRA Bolig	BRA Annet	Sum BRA	BTA Bolig	BTA Annet	Sum BTA
H02	2	161	0	161	0	0	0
H01	2	161	0	161	0	0	0
K01	0	164	0	164	0	0	0

**Seksjonert eiendom: Grunneiendom 37/885**

Bruksnavn	PRESTGÅRDSSLETTA	Beregnet areal	462.9
Etablert dato	08.01.1996	Historisk oppgitt areal	920
Oppdatert dato	20.12.2023	Historisk arealkilde	Målebrev (1)
Skyld	0	Antall teiger	2
Bruk av grunn			
Arealmerknader			

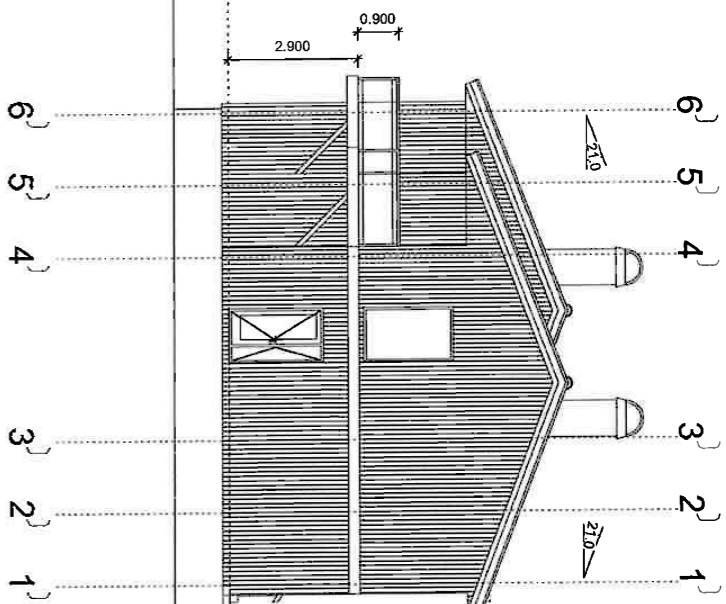
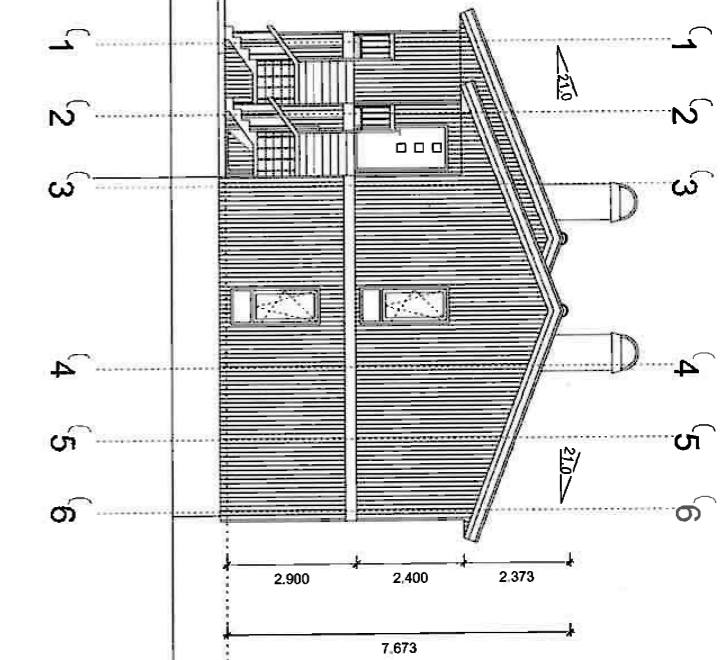
- Tinglyst    Del i samla fast eiendom    Grunnforurensning    Avtale/Vedtak om gr.erverv  
 Bestående    Under sammenslåing    Kulturminne  
 Seksjonert    Klage er anmerket    Ikke fullført oppmålingsforr.   Frist fullføring:   
 Har fester    Jordskifte er krevd    Mangel ved matrikkelføringskrav   Frist retting:

**Teiger**

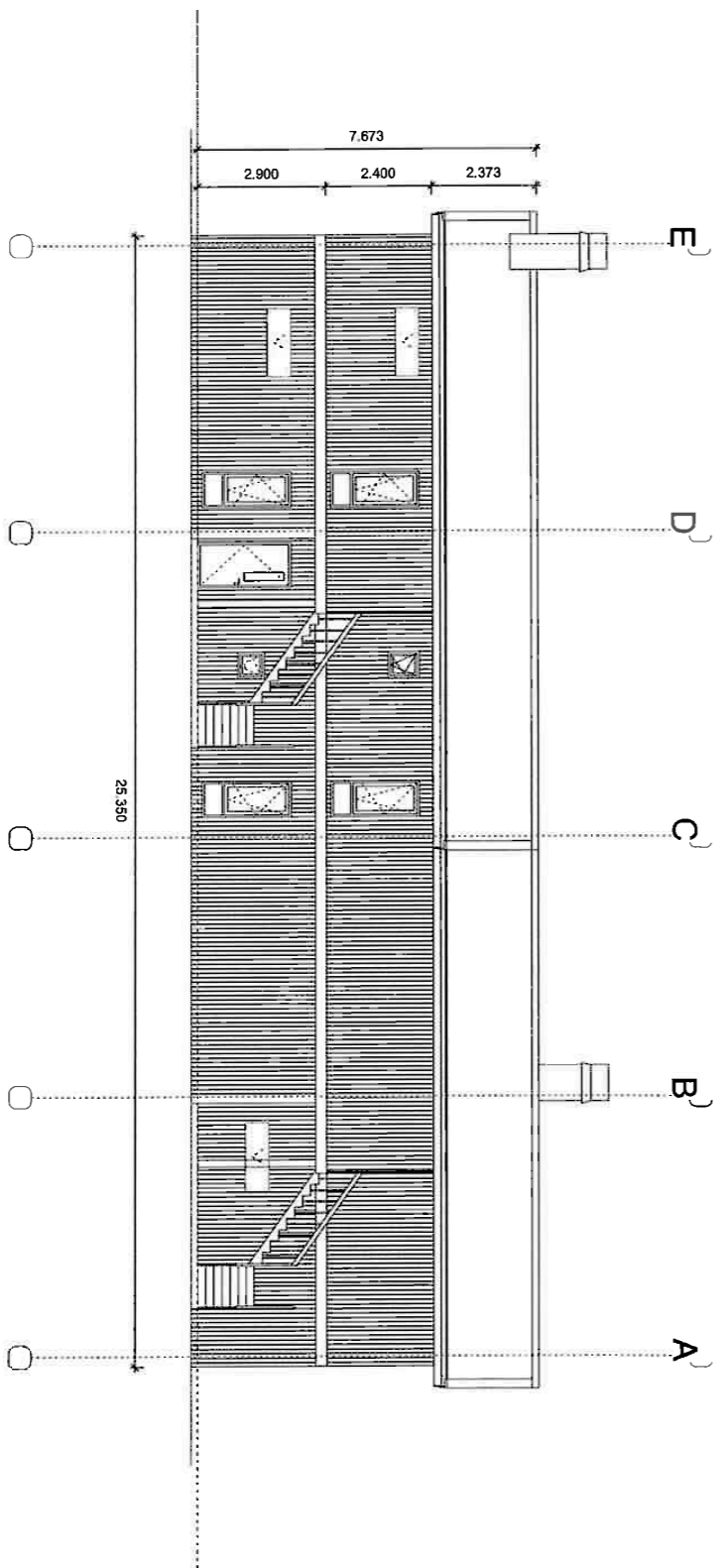
Type teig	X	Y	H	H.teig	Ber. areal	Arealmerknad
-----------	---	---	---	--------	------------	--------------

Eiendomsteig	7324020.84	391463.33	0	Ja	189.6
Eiendomsteig	7324031.78	391449.97		Nei	273.3

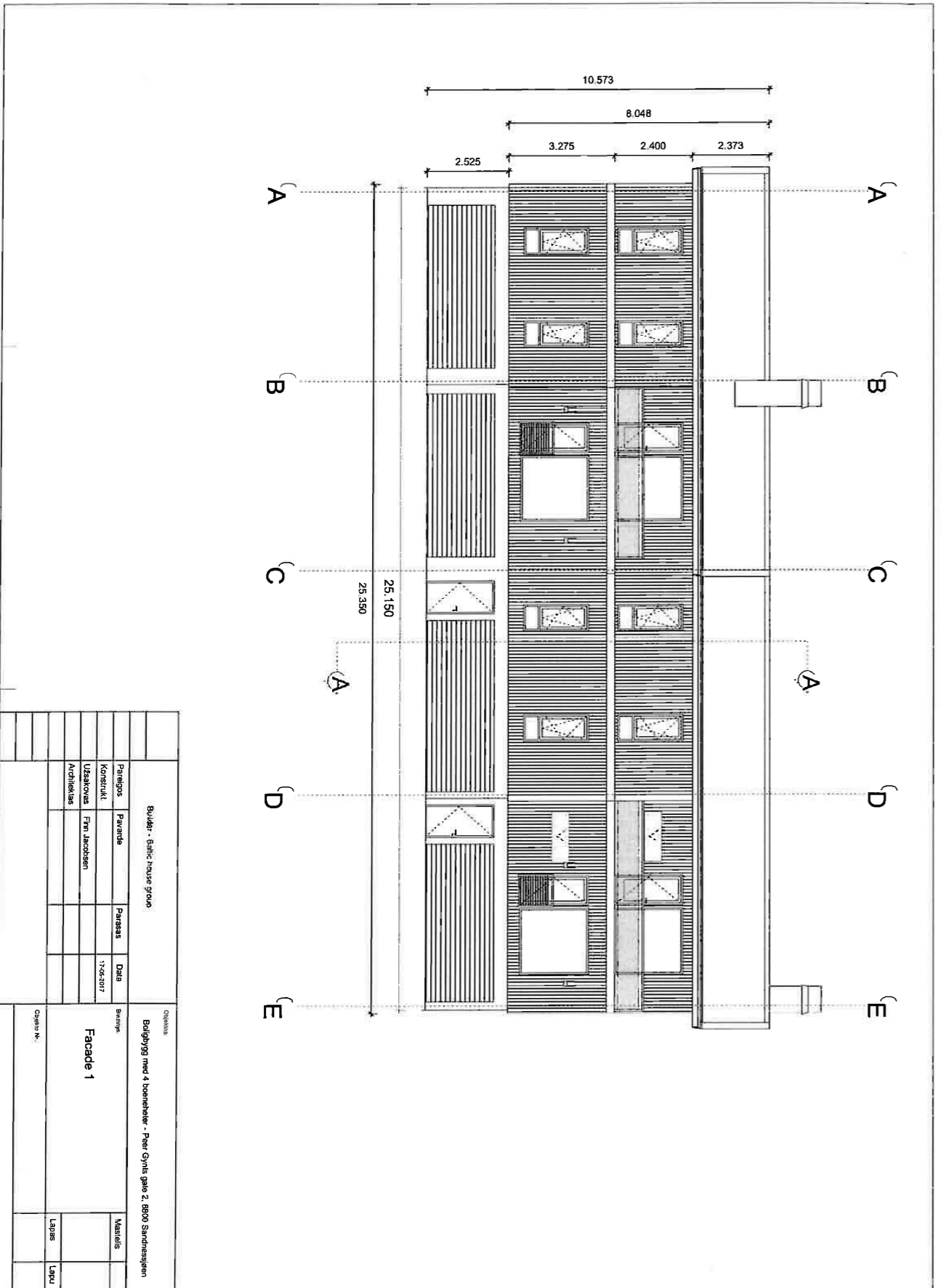
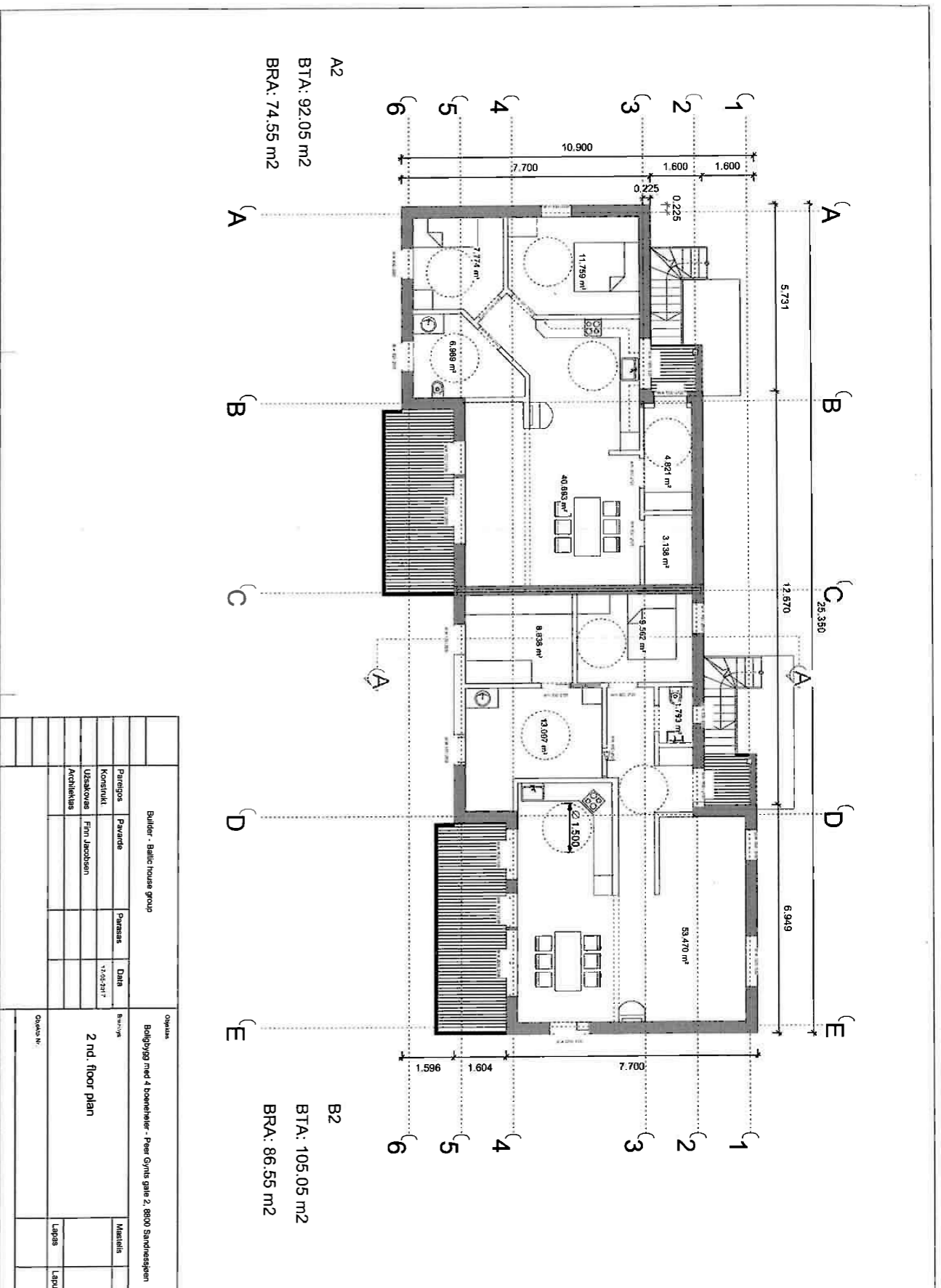


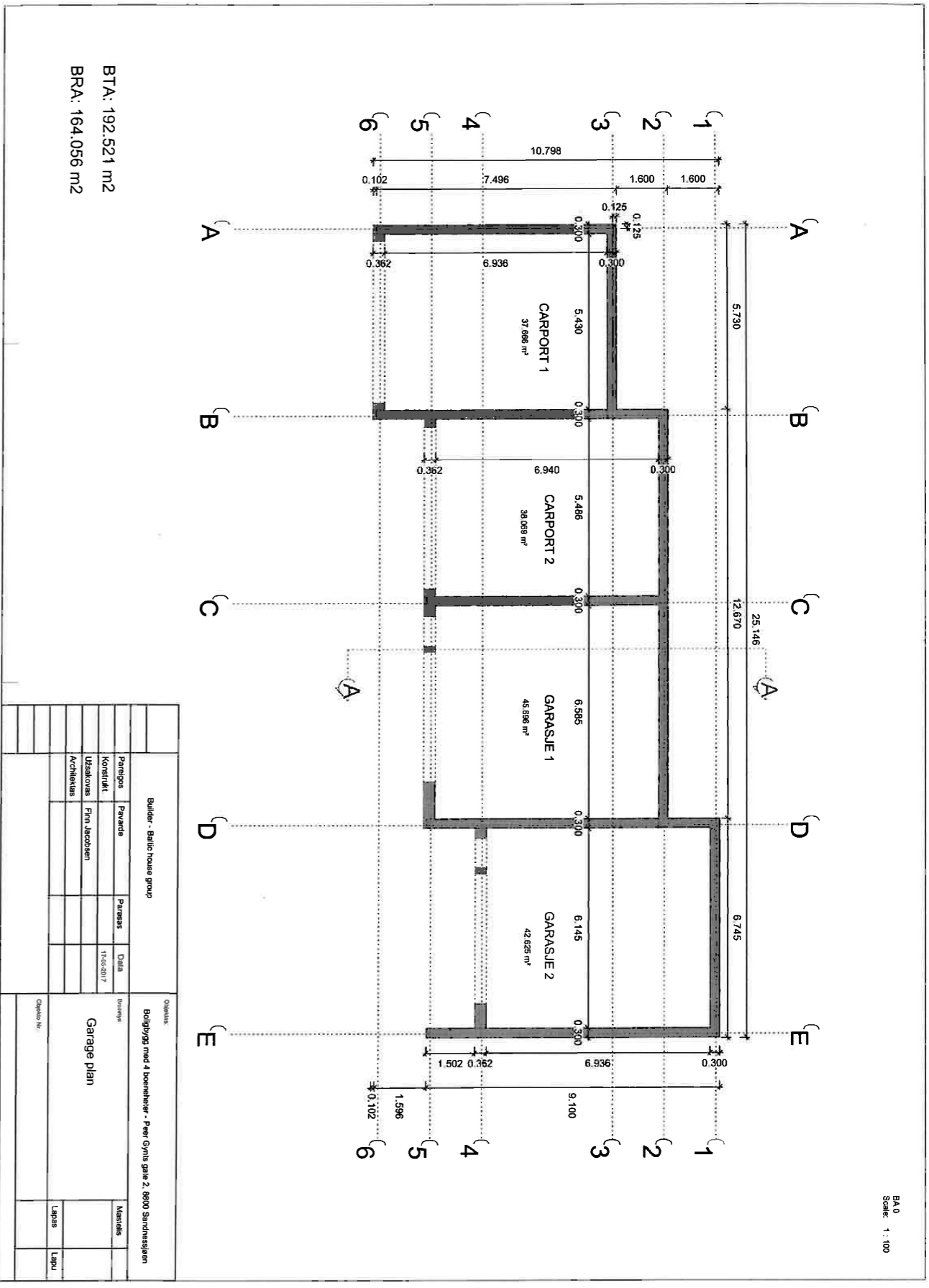


Bulker - Ballek house group				Oprettet	
Paragraf	Forside	Paragraf	Dato	Beskrivelse	Modificeret
			17-05-2017	Boligbyg med 4 boenheder - Peter Gynter gade 2, 8900 Sandhøjsgaen	
Konstrukt	Finn Jacobson			Facade 3 - 4	
Udsiktsvink					
Architektas					
				Oprettet af:	Larsen Larsen



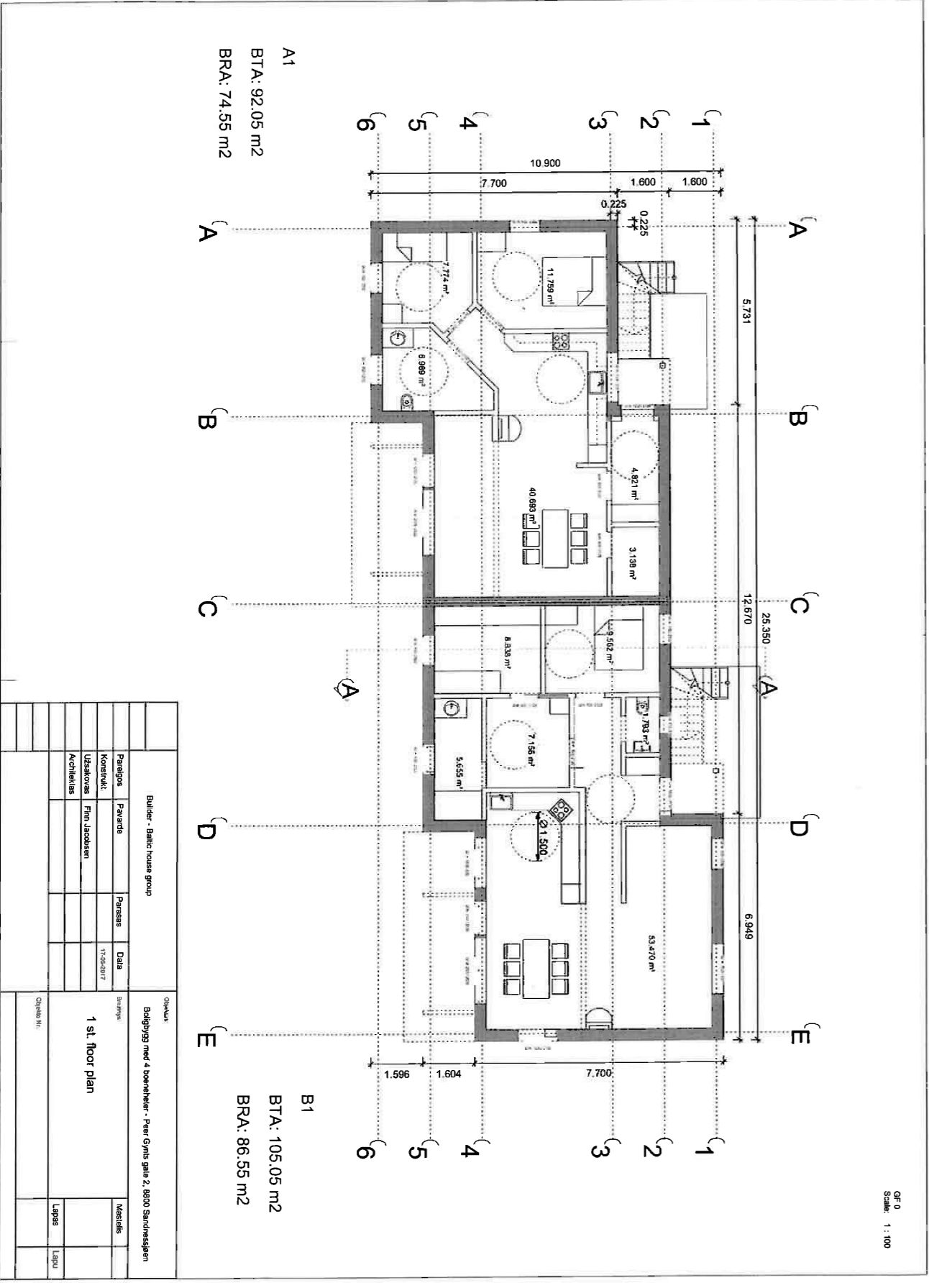
Bulker - Ballek house group				Oprettet	
Paragraf	Forside	Paragraf	Dato	Beskrivelse	Modificeret
			17-05-2017	Boligbyg med 4 boenheder - Peter Gynter gade 2, 8900 Sandhøjsgaen	
Konstrukt	Finn Jacobson			Facade 2	
Udsiktsvink					
Architektas					
				Oprettet af:	Larsen Larsen





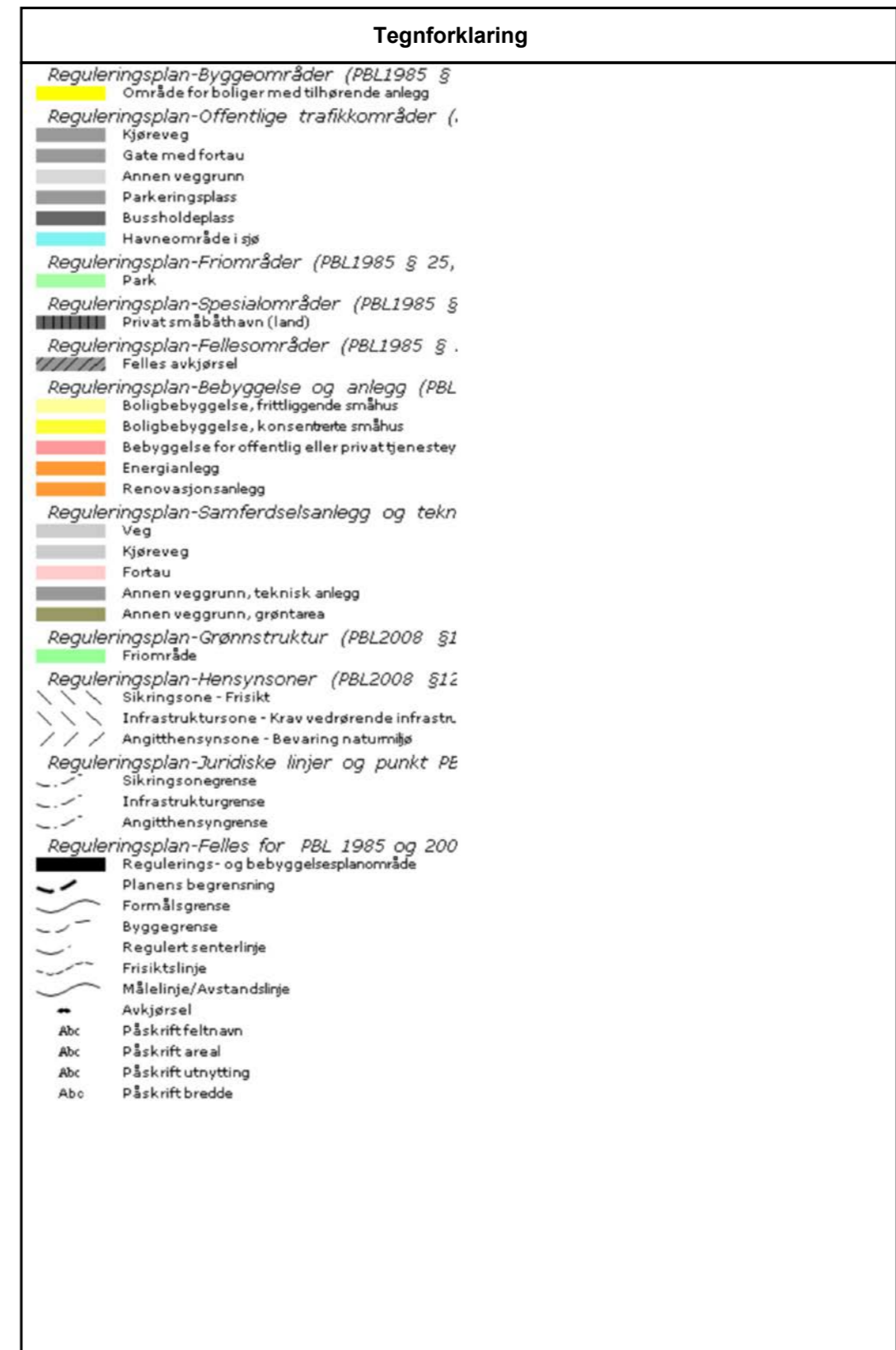
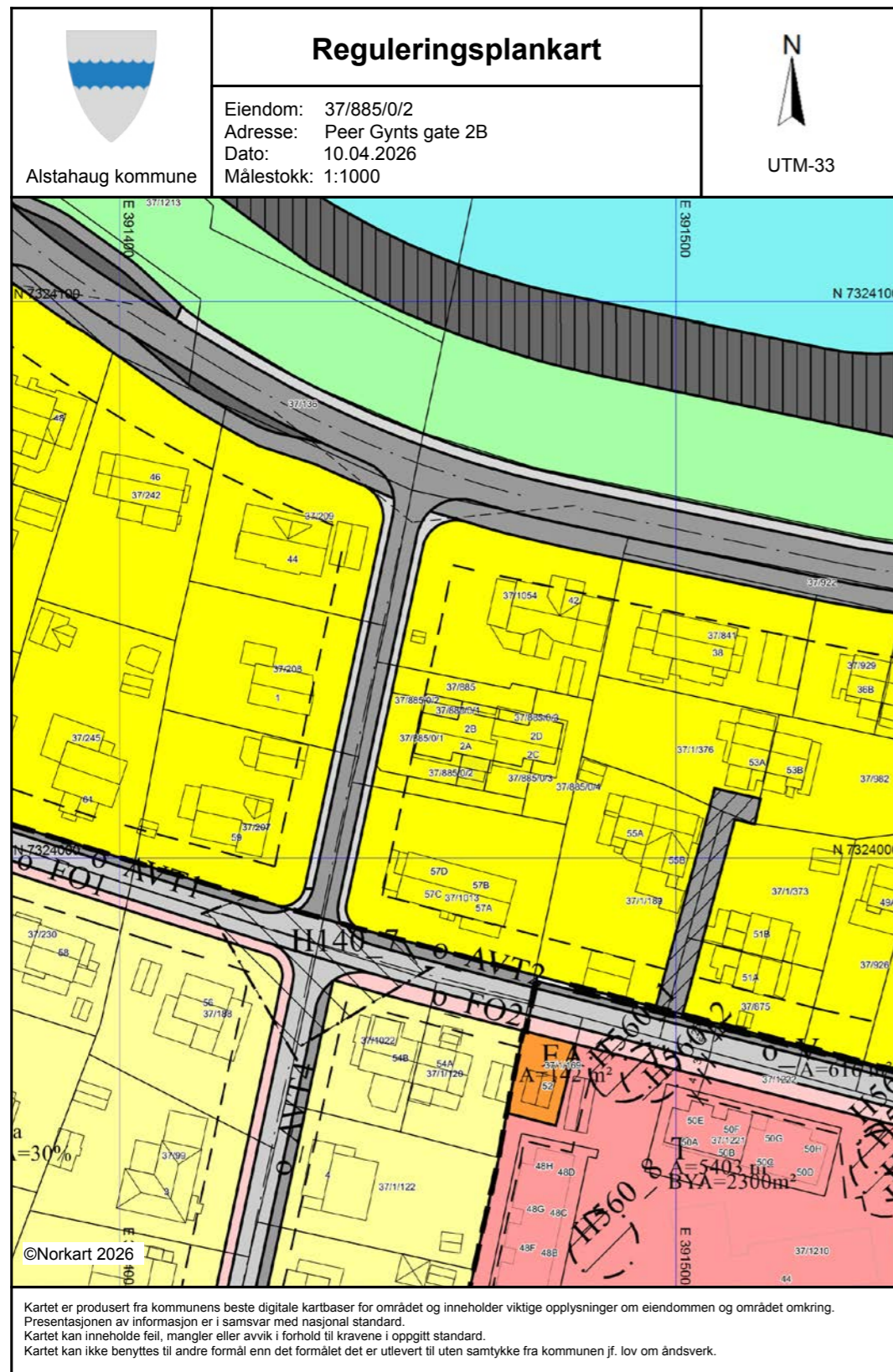
Bygghjælp		Området	
Bygherre	Bygherre	Bygghjælp	Bygghjælp
Parings	Parings	Dato	Dato
Kontaktperson	Kontaktperson	17-03-2017	17-03-2017
Udsagnings	Udsagnings	Finansierings	Finansierings
Afhængig	Afhængig		
Garage plan		Lignings	
Området Nr.		Lignings Nr.	

BA 0  
 Scale: 1 : 100



Bygghjælp		Området	
Bygherre	Bygherre	Bygghjælp	Bygghjælp
Parings	Parings	Dato	Dato
Kontaktperson	Kontaktperson	17-03-2017	17-03-2017
Udsagnings	Udsagnings	Finansierings	Finansierings
Afhængig	Afhængig		
1st floor plan		Lignings	
Området Nr.		Lignings Nr.	

GF 0  
 Scale: 1 : 100



## ALSTAHAUG KOMMUNE

### Mindre vesentlig reguleringsendring for Stammesøra REGULERINGSBESTEMMELSER:

Dato for planutvalget godkjenning .....04.09.03.

Denne reguleringsendringen for Stammesøra skal i sin avgrensning gjelde foran tidligere regulerte planer.

Planområdet er regulert til følgende formål:

Byggeområder	- Boliger - Barnehage - Rådhus - Småbåthavn
Offentlige trafikkområder	- Kjørevei - Gang- og sykkelveg - Fortau - Parkeringsplass - Havneområde i sjø - Bussholdeplass - Annet trafikkareal
Friområder	- Park
Spesialområder	- Renseanlegg - Frisiktsoner
Fellesområder	- Felles adkomst

#### BYGGEOMRÅDER

##### § 1. Boliger med tilhørende anlegg

- Områdene B1, B2 og B3 skal benyttes til boligbebyggelse med tilhørende anlegg.
- Bebyggelse kan oppføres i to etasjer.
- Ved utvidelse med tilbygg eller påbygg skal byggehøyder tilpasses eksisterende byggehøyder og omkringliggende bebyggelse.
- Bebyggelsen skal oppføres med saltak. Takvinkel skal tilpasses eksisterende omgivelser og bebyggelse.
- Frittstående garasjer og boder skal samlet ikke ha større grunnflate enn 45 m<sup>2</sup> og tilpasses boligen med hensyn til materialvalg, form og farge.
- Tillatt bebygd areal (BYA) er 25% av nettoarealet for tomter innenfor områdene.

##### § 2. Rådhus O1

- Området O1 skal benyttes til kommunens administrasjon med tilhørende anlegg.
- Ved utvidelse med tilbygg skal byggehøyder tilpasses eksisterende byggehøyder. Det samme gjelder takvinkel.
- Området kan bebygges med inntil 30 % av nettoarealet (BYA).

#### § 3. Barnehage O2

- Området O2 skal benyttes til barnehage med tilhørende anlegg.
- Bebyggelse kan oppføres i to etasjer.
- Ved utvidelse med tilbygg eller påbygg skal byggehøyder tilpasses eksisterende byggehøyder og omkringliggende bebyggelse.
- Bebyggelsen skal oppføres med saltak. Takvinkel skal tilpasses eksisterende omgivelser og bebyggelse.
- Området kan bebygges med inntil 25 % av nettoarealet (BYA)

#### § 4.1 Småbåthavn SB1

- Området benyttes til småbåthavn med tilhørende anlegg.
- Bebyggelsen kan oppføres i 1 etasje. Gesimshøyden skal ikke overstige 4 meter og mønehøyden skal ikke overstige 8 meter.
- Bebyggelsen skal utføres med saltak med minimum 25 graders vinkel.
- Det tillates bebygd areal inntil 1000 m<sup>2</sup>, T- BRA.
- Området kan også benyttes til parkering og opplagsplass for båter og annen virksomhet som er tilknyttet småbåthavna.

#### § 4.2 Småbåthavn SB2 og SB3

- Innenfor områdene SB2 og SB3 tillates det utfylling og feste for flytebrygger. Utfyllingen skal gis en tiltalende form med steinplastring mot sjøen. Områdene SB2 og SB3 skal ikke bebygges.

#### OFFENTLIGE TRAFIKKOMRÅDER

§ 5 Veibreder, fortau, busslommer, gang- og sykkelveier er målsatt på plankartet.

#### § 6 FRIOMRÅDER

- Området F1 og F2 skal opparbeides parkmessig. Eksisterende trær skal så langt som mulig bevares. Gangsti tillates opparbeidet i friområdene.

#### § 7 SPESIALOMRÅDER

- Området R1 skal benyttes til renseanlegg med tilhørende anlegg.
- Bebyggelse for renseanlegget skal ligge lavest mulig i terrenget for å bevare utsikten.
- Tillatt BYA = 85 %
- Frisiktsoner i kryssene må ikke skjermes av trær, hekker eller annen vegetasjon.

#### § 8 Fellesområder

- Fellesområde skal benyttes til felles adkomst til eiendommene 37/1/373, 376 og 37/875,982.

#### DEFINISJONER

Pl.B: Plan- og bygningsloven av 14. juni 1985 nr. 77 med endringer, sist ved lov av 28. juni 1996 nr. 55.

BYA: Tillatt bebygd areal angitt i prosent av områdets nettoareal.

Områdets

nettoareal: Hele arealet (inkl. bebygd areal) målt til formålsgrenser.

Bebygd areal: Summen av de enkelte bygningers grunnflate.

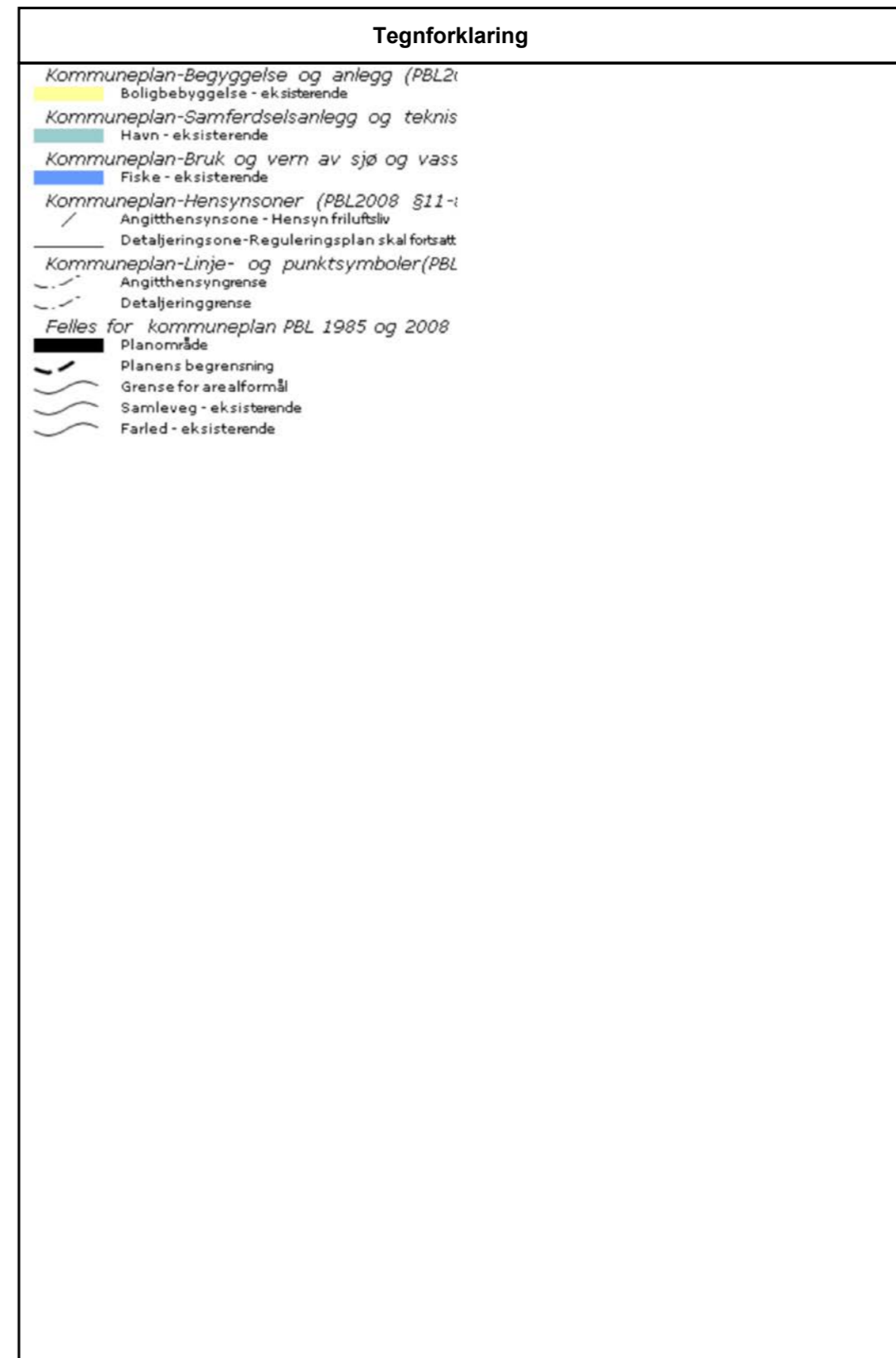
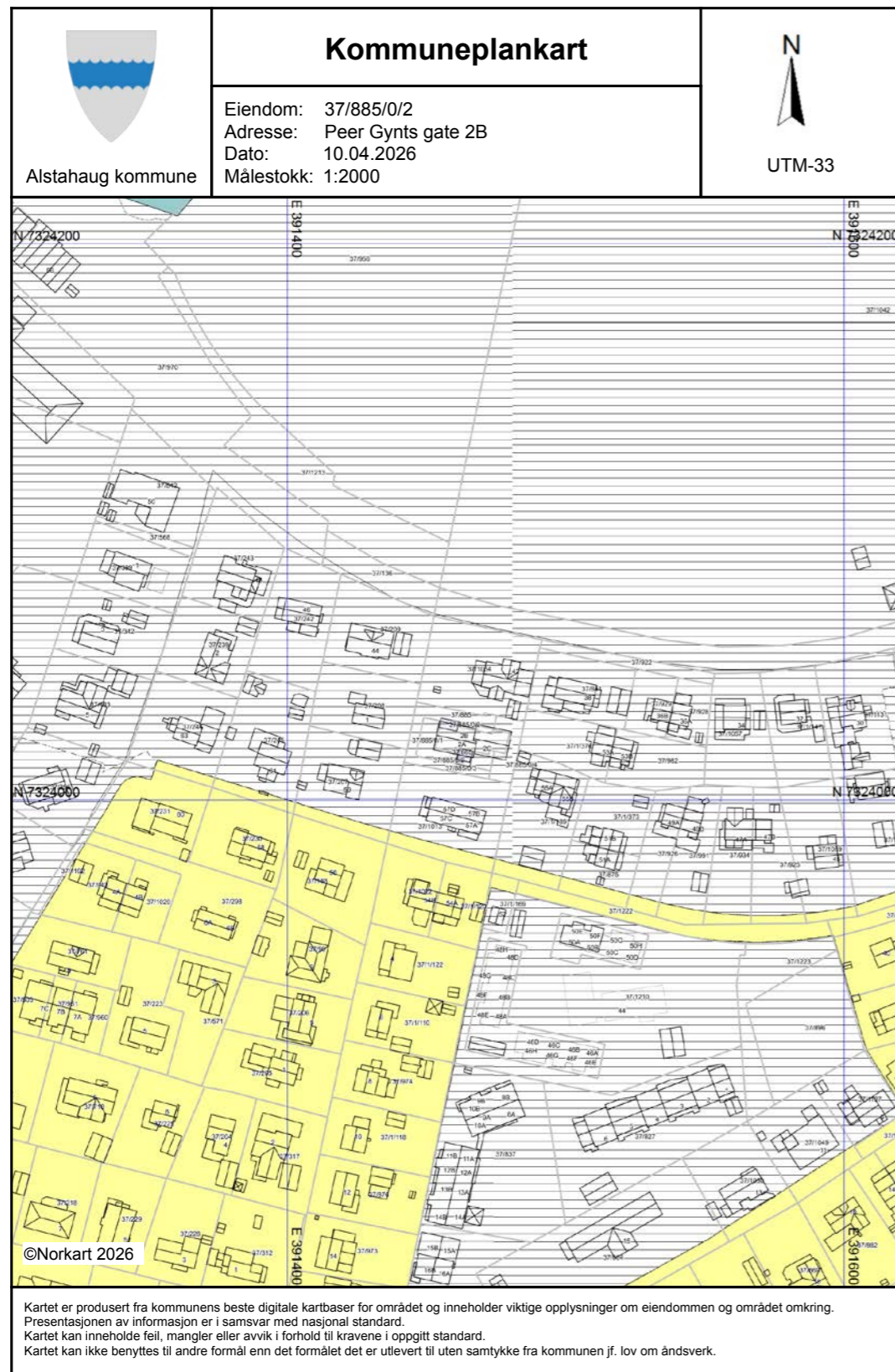
ALSTAHAUG KOMMUNE

PLANSEKTOR

Sandnessjøen

Revisjoner:

19.06.03 WST



# BESTEMMELSER OG RETNINGSLINJER

## Kommuneplanens arealdel 2016 – 2022

Juridisk bindende bestemmelser har hjemmel i plan- og bygningsloven av 2008. (LOV 2008-06-27 nr. 71)  
 Henvisninger til paragrafer (§) i dette dokumentet viser til denne loven hvis ikke annet er oppgitt.  
 Utfyllende retningslinjer og føringer for oppfølging og gjennomføring av planen er vist med kursiv.

Revisjoner	dato
Revidert etter offentlig ettersyn	21.11.16
Revidert etter sluttbehandling i kommunestyret	14.12.16

Vedtatt i kommunestyret: 14.12.16

Saknr: 89/16

### Innhold

Innledning.....	4
<b>1. PLANKRAV, REKKEFØLGEKRAV OG UTBYGGINGSAVtaler</b> .....	5
1.1 Plankrav (pbl §§ 11-9 og 11-10 nr 1) .....	5
1.2 Rekkefølgekav (pbl § 11-9 nr 4).....	5
1.3 Utbyggingsavtaler (pbl § 17-3).....	5
<b>2. KVALITETSKRAV TIL BEBYGGELSEN</b> .....	6
<b>BYGGEHØYDER, BYGGEGRENSE, ESTETIKK, KULTURMILJØ OG UNIVERSELL UTFORMING</b> .....	6
2.1 Byggehøyder (pbl § 11-9 nr 5) .....	6
2.2 Byggegrenser mot sjø og vassdrag. Funksjonell strandsone (pbl §§ 1-8 og 11-9 nr 5).....	6
2.3 Byggegrense mot vei .....	6
2.4 Universell utforming (pbl § 11-9 nr 5).....	7
2.5 Estetiske krav til bebyggelsen – hensyn til landskap og kulturminner (pbl §§ 11-9 nr 6 og 7) .....	7
<b>3. LANDSKAP OG GRØNNSTRUKTUR</b> .....	8
3.1 Grønnstruktur (pbl § 11-9 nr 6) .....	8
<b>4. TRANSPORT, AVKJØRSLER, PARKERING OG KONSESJONSOMRÅDE FOR</b> .....	8
<b>FJERNVARME</b> .....	8
4.1 Transport (pbl § 11-9 nr 3) .....	8
4.2 Krav til infrastruktur, avkjørsler, renovasjon og energi (pbl § 11-9 nr 3) .....	8
4.3 Parkering (pbl § 11 -9 nr 5).....	9
4.4 Frikjøp (pbl §§11-9 nr 5 og 28-7) .....	11
4.5 Konesjonsområde for fjernvarme (pbl § 11-9 nr 3).....	11
<b>5. HANDEL</b> .....	11
5.1 Etablering av kjøpesenter og forretningsvirksomhet (pbl § 11-9 nr 5) .....	11
<b>6. MILJØKVALITET OG SAMFUNNSSIKKERHET</b> .....	12
6.1 Miljøforhold og samfunnsikkerhet (pbl § 11-9 nr 5 og 8) .....	12
6.2 Støy (pbl § 11-9 nr 6).....	12
6.3 Elektrisk anlegg og kraftledninger (pbl § 11-9 nr 5).....	12
6.4 Luftkvalitet (pbl § 11-9 nr 6 og 8).....	13
<b>7. Krav til risiko- og sårbarhetsanalyse (ROS-analyse)</b> .....	13
(pbl § 11-9 nr 8).....	13
<b>8. Barn og unge</b> .....	13
(pbl § 11-9 nr 5 og 8) .....	13
<b>9. BESTEMMELSER OG RETNINGSLINJER TIL AREALFORMÅL FOR</b> .....	14
<b>BEBYGGELSE OG ANLEGG; (BYUTVIKLING, BOLIG, FRITIDSBEBYGGELSE, NÆRING, IDRETTSANLEGG, MASSEUTTAK)</b> .....	14
9.1 Byutviklingsområder (pbl §§ 11-9 nr 8) .....	14
9.2 Sentrumsgrense (pbl § 11-9 nr 8) .....	14
9.3 Fortetting (pbl § 11-9 nr 5) .....	14
9.4 Boligbebyggelse (pbl § 11-7 nr 1, 11-9 nr 4).....	15

9.5	Fritidsbebyggelse (pbl § 11-7 nr 1).....	15
9.6	Krav til uteoppholdsareal og lekeplasser (pbl §§ 11-9 nr 5 og 28-7).....	16
9.7	Næringsbebyggelse (pbl 11-7 nr 1).....	17
9.8	Idrettsanlegg (pbl § 11-10 nr 1).....	17
9.9	Råstoffutvinning (pbl § 11-9 nr 1).....	17
<b>10. BESTEMMELSER OG RETNINGSLINJER TIL AREALFORMÅL FOR .....</b>		<b>18</b>
<b>SAMFERDSEL OG TEKNISK INFRASTRUKTUR .....</b>		<b>18</b>
10.1	Samferdselsanlegg og teknisk infrastruktur (pbl § 11-7 nr 2).....	18
<b>11. BESTEMMELSER OG RETNINGSLINJER TIL AREALFORMÅL FOR.....</b>		<b>18</b>
<b>GRØNNSTRUKTUR.....</b>		<b>18</b>
11.1	Grønnstruktur (pbl § 11-7 nr 3).....	18
<b>12. BESTEMMELSER OG RETNINGSLINJER TIL AREALFORMÅL .....</b>		<b>19</b>
<b>LANDBRUK-, NATUR- OG FRILUFTSFORMÅL SAMT REINDRIFT (LNFR) .....</b>		<b>19</b>
12.1	LNFR- områder (pbl § 11-9 nr 5).....	19
12.2	LNFRS- område med bestemmelse om spredt bolig- fritids- eller næringsbebyggelse.....	19
<b>13. BESTEMMELSER OG RETNINGSLINJER TIL AREALFORMÅL .....</b>		<b>20</b>
<b>BRUK OG VERN AV SJØ OG VASSDRAG, MED TILHØRENDE STRANDSONE .....</b>		<b>20</b>
13.1	Bruk og vern av sjø og vassdrag (pbl §§ 11-7 nr 6 og 11-11 nr 3).....	20
13.2	Småbåthavn (pbl §§ 11-7 nr 6 og 11-11 nr 3).....	20
13.3	Fiske (pbl §§ 11-7 nr 6 og 11-11 nr 3).....	21
13.4	Akvakultur og kombinert formål akvakultur/ferdsel/fiske (pbl §§ 11-7 nr 6 og 11-11 nr 3).....	21
13.5	Kombinert formål, FFFN.....	22
<b>14. BESTEMMELSER OG RETNINGSLINJER TIL HENSYNSSONER .....</b>		<b>22</b>
14.1	Hensynssone fare for skred (pbl § 11-8 a).....	22
14.2	Hensynssone sikringssone for drikkevann (pbl § 11-8 a).....	22
14.3	Hensynssone sikringssoner omkring Sandnessjøen lufthavn Stokka (pbl § 11-8 a).....	22
14.4	Hensynssone for landbruk, reindrift, friluftsliv og bevaring av kulturmiljø eller naturmiljø (pbl § 11-8 c).....	23
14.5	Båndlagt område etter naturvernloven, hensynssone H720 (pbl § 11-8 d).....	23
14.6	Båndlagt område som skal reguleres etter plan- og bygningsloven, hensynssone H710 (pbl § 11-9 nr 1).....	23
14.7	Eksisterende planer (pbl § 11-8 nr f).....	24
<b>15. BESTEMMELSER OG RETNINGSLINJER FOR BESTEMMELSEOMRÅDER .....</b>		<b>24</b>
15.1	Bestemmelsesområde Sandnessjøen avlastingscenter (pbl § 11-9 nr 5).....	24
15.2	Bestemmelsesområde marka (pbl § 11-9 nr 5).....	24
<b>Sandnessjøen som kommunesenter.....</b>		<b>25</b>
Retningslinjer .....		25

## Innledning

Arealdelen av kommuneplanen er utarbeidet med hjemmel i plan- og bygningsloven (pbl) § 11-5. Det er ikke anledning til å ta i bruk, dele og/eller bebygge en eiendom på annen måte enn det som er fastsatt på plankartet eller i bestemmelsene, jf. pbl. § 1-6.

### DEL A

Består av generelle og tematiske bestemmelser som gjelder for flere arealformål, og særskilte bestemmelser til arealbruksformål og hensynssoner. *Retningslinjer følger fortløpende og er skrevet i kursiv.*

### DEL B

Inneholder utfyllende retningslinjer for Sandnessjøen som kommunesenter.

### Forholdet til eksisterende reguleringsplaner:

Reguleringsplaner som gjelder foran kommuneplanen er vist som hvite felt med skravur/hensynssone. Der tilsvarende tema ikke er behandlet i reguleringsplan gjelder kommuneplanens bestemmelser. Unntak fra dette er krav til parkering og uteoppholdsareal (jfr. punkt 4.3 og 9.4) hvor kommuneplanens bestemmelser gjelder foran andre arealplaner vedtatt før 10.06.2016

### Retningslinjer:

Retningslinjer er ikke juridisk bindende. De kan ikke benyttes som direkte hjemmelsgrunnlag for vedtak etter planen, men skal være førende for videre planlegging, forvaltning og saksbehandling. Retningslinjene angis i *kursiv* til hver enkelt bestemmelse.

### Byutviklingsområder:

Begrepet «byutviklingsområdet» er brukt i enkelte bestemmelser, og omfatter området Starnesvika-Holmen (A) og Sandnesvågen (B). Dette er områder der det ønskes en transformasjon/en helhetlig omforming av området.

# Del A

## 1. PLANKRAV, REKKEFØLGEKRAV OG UTBYGGINGSAVTALER

### 1.1 Plankrav (pbl §§ 11-9 og 11-10 nr 1)

Areal avsatt til utbyggingsformål etter pbl § 11-7 nr.1, og samferdselsanlegg og teknisk infrastruktur etter § 11-7 nr.2, skal inngå i reguleringsplan før tiltak som nevnt i § 20-1 (tiltak som krever byggetillatelse) er tillatt, med mindre annet er sagt under det enkelte formål.

Kommunen kan fravike plankravet for mindre utbygginger, ombygginger og bruksendringer når følgende kriterier er oppfylt:

- Byggehøyder, volum og byggegrenser er i tråd med eksisterende struktur og underordner seg eksisterende bygg.
- Prosjektet ikke er en etappe eller del av større utbyggingsprosjekt
- Utfylling i sjø innenfor areal regulert til havneformål. Arealbruken på utfyllingsområdet må inngå i reguleringsplan før området kan tas i bruk.
- Eldre reguleringsplan samsvarer med kommuneplan og kan benyttes som grunnlag.

*Ved utarbeiding av private reguleringsplaner skal kommunens maler brukes.*

#### Fortetting

*Med fortetting menes å bygge mer innenfor allerede utbygde områder. Fortetting omfatter all byggevirkosomhet innenfor vedtatte utbyggingsområder som fører til høyere arealutnyttelse. Tiltak med inntil 3 nye boenheter i områder vist som eksisterende boligbebyggelse krever normalt ikke utarbeiding av reguleringsplan dersom volum og form tilpasses omkringliggende bebyggelse og øvrige bestemmelser ivaretas.*

### 1.2 Rekkefølgekra (pbl § 11-9 nr 4)

Områder avsatt til utbyggingsformål kan ikke utbygges før det er etablert:

- Tilfredsstillende kommunalteknisk anlegg og energiforsyning.
- Tilstrekkelig skolekapasitet og barnehagekapasitet.
- Opparbeidet areal for lek og fritidsaktiviteter for barn og unge.
- Trafikksikker adkomst for kjørende, syklist, bevegelseshemmede og fotgjengere.
- Sikker skolevei.

*Hvilken infrastruktur og rekkefølgebestemmelser som gjelder for de enkelte utbyggingsområdene, vil fastsettes gjennom reguleringsplanarbeidet.*

### 1.3 Utbyggingsavtaler (pbl § 17-3)

- Det kan kreves forhandlinger om inngåelse av utbyggingsavtale for å gjennomføre arealplaner.

*Utbyggingsavtale forutsettes inngått før igangsettingstillatelse gis der utbygging i henhold til vedtatt arealplan forutsetter bygging av offentlige anlegg og/eller tilpasning av slike anlegg. Med offentlige anlegg menes alle anlegg/tiltak som er vist som offentlig regulerte formål i arealplanen eller som følger av bestemmelser til planen. Offentlige anlegg omfatter også ledninger for vann, avløp, fjernvarme o.l.*

## 2. KVALITETSKRAV TIL BEBYGGELSEN BYGGEHØYDER, BYGGEGRONSE, ESTETIKK, KULTURMILJØ OG UNIVERSELL UTFORMING

### 2.1 Byggehøyder (pbl § 11-9 nr 5)

Dersom det i denne eller annen gjeldende plan ikke er fastsatt byggehøyder skal bebyggelsen ikke oppføres med gesimshøyde høyere enn 8 meter og mønehøyde høyere enn 9 meter over gjennomsnittlig planert terreng. (jfr. Pbl 29-4)

*Hensikten med bestemmelser om gesims- og mønehøyder er å ivareta lys- og romvirkning. Hovedregelen er at gesimshøyde er høyden til skjæring mellom ytterveggenes ytre flate og takflates ytre tekking. Mønehøyden er høyden mellom to skrå flater. Veileder for beregnings- og måleregler til Teknisk forskrift skal følges.*

### 2.2 Byggegrenser mot sjø og vassdrag. Funksjonell strandsone (pbl §§ 1-8 og 11-9 nr 5)

I 100-metersbeltet, eller 50 m ut i sjøen fra strandlinjen målt i horisontalplanet ved gjennomsnittlig flomvannstand er det forbud mot tiltak.

- Bestemmelsen gjelder ikke for områder som er regulert til områder for bebyggelse og anlegg, samferdsel og teknisk infrastruktur eller småbåthavn, samt i områder hvor det er fastsatt byggegrense.
- For områder satt av til havn eller småbåtanlegg er byggegrense satt i formålsgrensen, både i sjø og på land.

#### Byggeforbud langs vann og vassdrag

Det er forbudt med byggetiltak i en sone på 50 m langs vann og vassdrag, så fremt ikke annet er vist med hensynssone eller byggegrense i plankart. Langs bekker: 20 meter

*Avstand måles i horisontalplanet fra strandkant og/eller elvekant ved gjennomsnittlig vannstand.*

*Funksjonell strandsone med byggegrense er vist i plankartet for LNFR områder med spredt bebyggelse.*

### 2.3 Byggegrense mot vei

Der det ikke er vist byggegrenser i reguleringsplan, uregulert område, gjelder følgende for plassering av bebyggelse: (avstandene er målt fra midten av vegen)

- 15 meter fra gang- og sykkelveg
- 15 meter fra kommunal veg
- 50 meter fra fylkesveg (som hovedregel, men avstanden kan være mindre)

*Statens vegvesen gir nødvendige tillatelser i henhold til vegloven. Kommunen gir nødvendige tillatelser på kommunal vei.*

## 2.4 Universell utforming (pbl § 11-9 nr 5)

- Ved oppføring av publikumsrettede bygninger, fellesarealer, trafikkanlegg med mer skal utformingen tilrettelegges for bruk av alle, det vil si at prinsipper for universell utforming (UU) skal legges til grunn.
- Alle reguleringsplaner skal redegjøre for hvordan UU skal sikres, både innenfor planområde og mot tilstøtende planer.

### Hovedløsningen

I praksis innebærer universell utforming at det ikke lenger er tilstrekkelig med tilrettelagte løsninger for enkelte grupper. Det skal være én løsning – hovedløsningen – og den skal være brukbar for flest mulig.

Det skal ikke være nødvendig å etablere egne innganger for rullestolbrukere. Alle som benytter byggverket skal kunne benytte samme inngang, samme heis/løfteinnretning og så videre.

### Byggverk for publikum

Med byggverk for publikum menes alle typer bygninger og anlegg der publikum har tilgang. Bygninger kan være kulturhus, kino, offentlige kontor, legekontor, butikk, overnattingsbygg og lignende. Anlegg kan være sportsarenaer, bensinstasjoner, brygger, utendørs badeanlegg og lignende.

### Arbeidsbygning

Arbeidsbygning er byggverk med arbeidsplasser, for eksempel kontor, fabrikk, verksted, museum, bibliotek, skoler og lignende. Arbeidsbygning er ofte byggverk for publikum og omvendt.

## 2.5 Estetiske krav til bebyggelsen – hensyn til landskap og kulturminner (pbl §§ 11-9 nr 6 og 7)

- Ny bebyggelse skal ha form, volum og materialvalg som er tilpasset omgivelsene. Bebyggelsen skal fremme gode gate- og uterom samt ta vare på og utvikle eksisterende vegetasjon og landskap.
- I alle plan- og byggesaker skal tiltakets estetikk i forhold til seg selv, til omgivelsene og til fjernvirkning vurderes.
- Sammenhengende landskapstrekk skal ikke brytes. Nye bygg og tiltak skal plasseres og formes med hensyn til god terrengtilpasning og minst mulig bruk av sprengte skjæringer og fyllinger.
- Kulturverdier i bebyggelsen skal ivaretas, både ved ombygginger og nybygging.
- Alle tiltak etter pbl § 20-1 som vil berøre fredete kulturminner, kan ikke finne sted før kulturminnemyndighet har fått melding om tiltaket og myndighet har gitt dispensasjon eller tillatelse, jfr. Kulturminneloven.
- Verneverdige bygninger skal bevares og istandsettes på en slik måte at bygningenes fasader, takform, volumer, bygningsmessige detaljer og materialkvalitet opprettholdes.
- Lov om kulturminner gjelder uavkortet i hele planområdet. Alle tiltak som medfører inngrep i sjøbunnen skal oversendes gjeldende sjøfartsmuseum (NTNU- vitenskapsmuseet) til vurdering før endelig tillatelse kan gis.

Ved utarbeiding av reguleringsplaner og ved søknad om tiltak skal eventuelle kulturminner og kulturmiljø beskrives og det skal vises hvordan man vil ta hensyn til disse.

Delrapporten **Landskapet i Alstahaug kommune**, datert 14.04.15, gir en beskrivelse av landskapet og retningslinjer.

Retningslinjer for fritidsbebyggelse for Alstahaug kommune skal følges.

## 3. LANDSKAP OG GRØNNSTRUKTUR

### 3.1 Grønnstruktur (pbl § 11-9 nr 6)

Ved utbygging av nye og eksisterende byggeområder samt fortetting skal overordnet grønnstruktur ivaretas og utvikles. Dette gjelder stier, gang- og sykkelforbindelse til marka og vassdrag, sammenhengende grøntdrag, friområder, parker og områder for lek.

Temaplan grønnstruktur for Sandnessjøen skal legges til grunn i videre planprosesser.

## 4. TRANSPORT, AVKJØRSLER, PARKERING OG KONSESJONSOMRÅDE FOR FJERNVARME

### 4.1 Transport (pbl § 11-9 nr 3)

Søknadspliktige tiltak etter § 20-1 skal ta hensyn til gående, syklende og trafikksikkerheten på berørt veinett.

Gate- og vegnettet skal anlegges med tilrettelegging for sykkeltrafikk. Statens vegvesens sykkelhåndbok bør legges til grunn for utforming.

### 4.2 Krav til infrastruktur, avkjørsler, renovasjon og energi (pbl § 11-9 nr 3)

- Det kan kreves tilknytningsplikt til offentlig vann og avløpsanlegg for bolig og fritidsbebyggelse. Byggeavstand mot offentlige vann- og avløpsledninger skal være minimum 4 meter på hver side.
- Avkjørsler til private veier skal tilfredsstillende de samme krav til utforming som avkjørsler til offentlige veier.
- Den til en hver tid gjeldende Rammepplan for avkjørsler i Nordland, skal legges til grunn ved søknad om avkjørsler på fylkesveier.
- Ved utbygging av nye områder og nybygg/ombygging/bruksendring skal det settes av areal til renovasjon, inkludert tilkomst, oppstilling og manøvreringsareal.
- Ved regulering av utbyggingsområde skal valgte løsninger for energiforsyning beskrives. Alternative løsninger for bruk av fornybar energi og lavt energiforbruk skal vurderes.

Avkjørsler fra fylkesvei skal skje i samsvar med rammeplan for avkjørsler. Holdningsklassene langs fylkesveier gjelder ved utarbeidelse av reguleringsplaner. Klassene viser ansvarlige myndigheters holdning til etablering av nye, og utvidelse av eksisterende, avkjørsler langs veistrekninger i Alstahaug kommune

### 4.3 Parkering (pbl § 11 -9 nr 5)

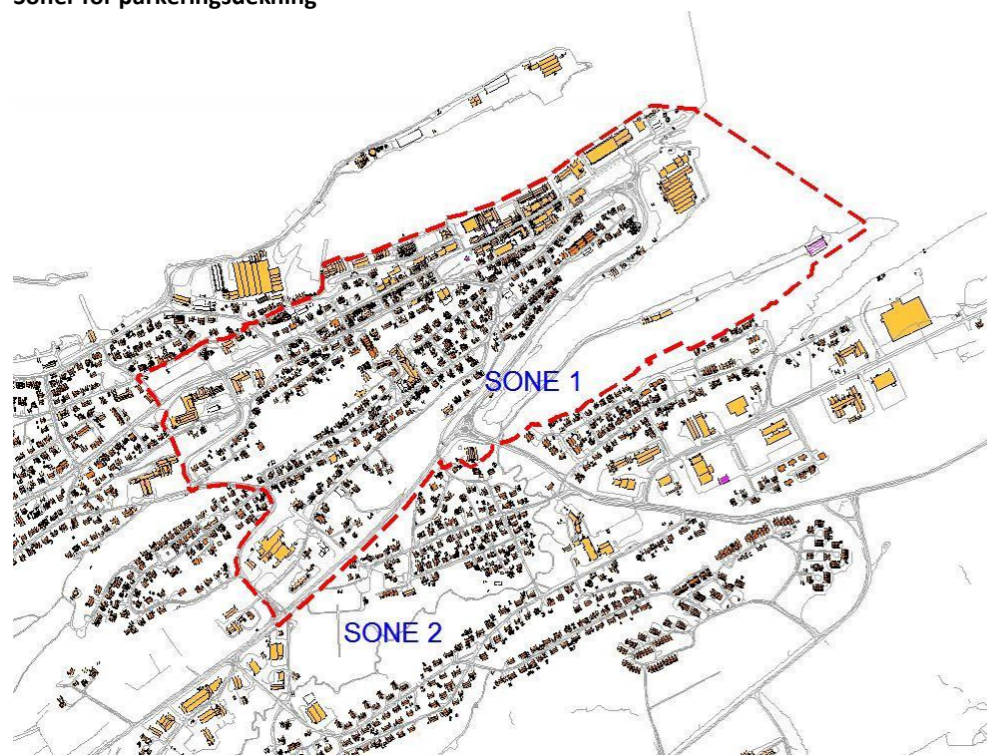
- Det skal avsettes parkeringsplass for biler og sykler på egen grunn i henhold til soneavgrensing vist på figur 1.
- Det skal settes av parkeringsplasser for mennesker med nedsatt bevegelsesevne:
  - Min. 4 % for parkeringsanlegg inntil 200 plasser.
  - Min. 2 % av antall plasser over 200 plasser
 Dimensjonering for HC-parkering skal være minst 4,5 x 6,0 m og plasseres nær inngang.
- Ved utbyggingsprosjekter over 30 boenheter eller 2000 m<sup>2</sup> BRA for kontor, forretning og service skal det etableres ladestasjoner for elbil. Antall ladestasjoner og løsning skal vises på parkeringsplan
- Ved utbygging til kontorformål med flere enn 10 parkeringsplasser, kan maksimalt 15 % av tomtearealet benyttes til parkering på terrengnivå.
- Ved utbygging til forretnings- og serviceformål med flere enn 10 parkeringsplasser skal maksimalt 20 % av tomtearealet benyttes til parkering på terrengnivå.

Kommunens parkeringsveileder skal legges til grunn ved beregning av antall plasser og utforming av parkeringsplasser.

Plassering og antall parkeringsplasser skal komme frem av planforslag eller søknad om tiltak. Det vises til Statens vegvesen håndbok for utforming og dimensjonering av parkeringsplasser for bil (Hb N100).

Parkeringskravene skal sikre at det etableres nødvendig parkering på egen grunn. Alternativt kan parkeringen anlegges annet sted i rimelig gangavstand, maks. 250 m, dersom det foreligger en tinglyst rettighet på min. 20 år.

#### Soner for parkeringsdekning



Figur 1

### Krav til antall parkeringsplasser for bil

Formål	Grunnlag pr. parkeringsplass	Sone1	Sone 2
Bolig	Boenhet	1,0	2,0
	Hybel/hybelleilighet <sup>1)</sup>	0,5	1,0
Skole	Pr. elev over 18 år + ansatt	0,4 + 0,8	0,4 + 0,8
Barnehage	Pr. ansatt	0,8	0,8
Kontor	100 m <sup>2</sup> BRA	1,0	2,0
Forretning, service og kjøpesenter <sup>2)</sup>	100 m <sup>2</sup> BRA	1,0	2,0
Kulturhus, kino, kirke, forsamlingslokaler og idrettsarenaer	Pr. 10 seter	1,5	2,0
Hotell/overnatting	Gjesterom	0,3	0,6
Servering/bevertning	Pr. 10 seter	1,0	1,5
Industri, verksted/lager	100 m <sup>2</sup> BRA eller	1,0	1,0
Sykehus/sykehjem	Pr. 10 senger	1,0	2,0
Omsorgsboliger	Boenhet	1,0	1,5

<sup>1)</sup> Hybel/hybelleilighet defineres som boenhet med ett rom med eller uten bad, bod og kjøkkenkrok og med maks. BYA på 25 m<sup>2</sup>

<sup>2)</sup> For kjøpesenter inngår ikke fellesareal

### Krav til antall parkeringsplasser for sykkel

Formål	Grunnlag for parkeringsplass	Sone 1	Sone 2
Bolig	Boenhet	2,0	2,0
	Hybel/hybelleilighet <sup>1)</sup>	1,0	1,0
Skole	Pr. elev + ansatt	0,7+ 0,4	0,7+ 0,4
Barnehage	Pr. ansatt	0,4	0,4
Kontor	100 m <sup>2</sup> BRA	2,0	2,0
Forretning, service og kjøpesenter for detaljhandel <sup>2)</sup>	100 m <sup>2</sup> BRA	2,0	2,0
		1,0	1,0
Kulturhus, forsamlingslokaler og idrettsarenaer	Pr. 10 seter	2,0	2,0
Hotell/overnatting	Gjesterom	0,2	0,1
Servering/bevertning	Pr. 10 seter	1,0	0,5
Industri, verksted/lager og kjøpesenter for regional storhandel	Pr. 100 m <sup>2</sup> BRA eller	0,2	0,2
Sykehus/sykehjem	Pr. 10 senger	1,0	1,0
Omsorgsboliger	Boenhet	1,0	1,5

<sup>1)</sup> Hybel/hybelleilighet defineres som boenhet med ett rom med eller uten bad, bod og kjøkkenkrok og med maks. BYA på 25 m<sup>2</sup>

<sup>2)</sup> For kjøpesenter inngår ikke fellesareal

Oppstillingsplasser for sykkel skal etableres med fastmonterte sykkelstativ og ha gode muligheter for fastlåsing av sykkel. Det vises til Statens vegvesen håndbok for utforming og dimensjonering av sykkelparkeringsplasser (Hb V122).

#### 4.4 Frikjøp (pbl §11-9 nr 5 og 28-7)

I sone 1 vil parkeringskravet for bil alternativt kunne oppfylles ved frikjøp hvis det ikke lar seg gjøre å etablere parkeringsplasser utfra plassbehov. Kommunestyret fastsetter sats for frikjøp ved årlig budsjettbehandling. Frikjøpsavtale skal være undertegnet før det gis igangsettingstillatelse.

*Kommunens veileder for parkering skal legges til grunn ved behandling av avvik fra parkeringskrav og bruk av frikjøpsordningen.*

*Ved nybygg, tilbygg og bruksendring i sone 1 kan det tas utgangspunkt i at eksisterende bebyggelse/bruk har en akseptert egendekning selv om dette ikke kan dokumenteres etter dagens krav. Økning av parkeringsbehov ut over eksisterende bruk vil måtte løses på ordinær måte iht. parkeringskravene.*

#### 4.5 Konesjonsområde for fjernvarme (pbl § 11-9 nr 3)

Innenfor konsesjonsområdet for fjernvarme er det tilknytningsplikt.

*Også for areal som ligger utenfor konsesjonsområdet for fjernvarme kan kommunen pålegge tilknytningsplikt, samt vurdere å innføre rekkefølgekrav om at området ikke kan tas i bruk til utbygging før det inngår i konsesjonsområdet for fjernvarme. Dette med tanke på utvidelse av fjernvarmeområdet.*

### 5. HANDEL

#### 5.1 Etablering av kjøpesenter og forretningsvirksomhet (pbl § 11-9 nr 5)

For etablering av kjøpesenter og forretningsvirksomhet gjelder, følgende bestemmelser i tråd med Fylkesplan for Nordland:

Etablering av kjøpesenter med større bruksareal enn 3000m<sup>2</sup> og utvidelse av kjøpesenter til mer enn 3000m<sup>2</sup> er bare tillatt i byer og tettsteder som har et handelsomland ut over egen kommune. (Sandnessjøen har et handelsomland ut over egen kommune)

Etablering skal som hovedregel skje innenfor sentrum av byer og tettsteder. Unntaksvis kan etablering også skje i områder avsatt til handelsområde i kommuneplan

*Handel skal fortrinnsvis skje innenfor sentrumsområde. Unntak fra dette er for bygdesentrene Tjøtta og Søvik, samt på øyene. Der kan handel etableres ut fra en konkret vurdering. Unntak er også plasskrevende varer, hvor arealer er avsatt. Se pkt 15.1 Bestemmelsesområde Sandnessjøen avlastningssenter.*

### 6. MILJØKVALITET OG SAMFUNNSSIKKERHET

#### 6.1 Miljøforhold og samfunnsikkerhet (pbl § 11-9 nr 5 og 8)

- Planlegging og utbygging skal utføres slik at bygg og anlegg ikke tar skade av skred (kvikkleireskred, jordskred og steinsprang) og flom.
- All bebyggelse som har gulv lavere enn kote + 3.0 meter over havet må vurderes med hensyn til flomfare.
- Kaier, naust, og andre tiltak som kan tillates nærme sjø og under kravet til kotehøyde, skal dokumentere at det er dimensjonert og konstruert slik at det tåler økt havnivå, bølgekrefter og stormflo som kan legge tiltak under vann.
- Ved nybygging skal det tas hensyn til forurenset grunn, radon, elektromagnetisk stråling, luftforurensning, støy og annen forurensning.
- Nye tiltak skal ta hensyn til eventuelle sårbare dyre- og plantearter.
- Eksisterende bekker skal bevares så nært opp til sin naturlige form som mulig. Bekkelukking tillates ikke. Lukkede vannveier bør åpnes og restaureres der det er praktisk gjennomførbart.

*Alle reguleringsplaner og tiltak i strandsonen skal inneholde vurdering av effekt av havnivåstigning og bølgepåvirkning, samt avbøtende tiltak. Skredikkerhet skal dokumenteres i plansammenheng.*

#### 6.2 Støy (pbl § 11-9 nr 6)

Støyforholdene i utbyggingsområder for bolig, friområder og offentlige bygninger skal ikke overskride det som er anbefalt i Retningslinjer for støy i arealplanlegging, T-1442/2012, eller etterfølgende revisjoner.

*For støyømfintlig bebyggelse (boliger, fritidsboliger, sykehus, pleieinstitusjoner, skoler eller barnehager) langs FV 17, kreves støyfaglig rapport. Denne skal dokumentere at støykrav i veileder er oppfylt. Primært skal plassering av bebyggelsen benyttes som støyskjerming. Støyskjermer bør unngås. Støyende næringsaktivitet bør ikke etableres i samme bygning som boliger. I plan- og byggesaker for støyende næringsvirksomhet skal det fastsettes maksimumsgrenser for støy for tidsrommet 23-07 og på søn- og helligdager, maksimumsgrenser for dag og kveld samt ekvivalente støygrenser.*

#### 6.3 Elektrisk anlegg og kraftledninger (pbl § 11-9 nr 5)

##### Høyspenningsanlegg

Det er ikke tillatt å føre opp boliger, skoler eller barnehager nærmere eksisterende kraftlinjer enn:

Spenning	Avstand (minimum horisontale avstand)
420 kV-800A	105 meter
300 kv-800A	67 meter
132kV-200A	37 meter
20 kV - 20 A	10 meter

##### Strømførende jordkabel

For bebyggelse for opphold av personer er byggegrensen fra strømførende jordkabel med spenning på 22 kilovolt og mer minimum 6 meter fra senterlinjen. Det skal ikke være lekeareal innenfor denne byggegrensen.

#### 6.4 Luftkvalitet (pbl § 11-9 nr 6 og 8)

Ved regulering og søknad om tiltak som er følsomme for luftforurensing skal tiltak for å sikre tilfredsstillende luftkvalitet vurderes.

Anbefalt grenser for luftkvalitet i T-1520 (eller de til en hver tid gjeldende statlige retningslinjer for behandling av luftkvalitet i arealplanleggingen) skal være retningsgivende.

### 7. Krav til risiko- og sårbarhetsanalyse (ROS-analyse)

(pbl § 11-9 nr 8)

Ved utarbeidelse av reguleringsplaner skal det utarbeides ROS-analyse. ROS-analysen skal vise alle risikoforhold som har betydning for om arealet er egnet til utbyggingsformål og eventuelle endringer i forhold som følge av den planlagte utbyggingen.

### 8. Barn og unge

(pbl § 11-9 nr 5 og 8)

Barn og unges interesser skal dokumenteres og sikres ved planlegging og gjennomføring av nye tiltak.

Ved omdisponering av arealer som er i bruk eller avsatt til fellesareal, fri- eller uteområde til skoler og barnehager, som brukes til eller er egnet for lek, skal det skaffes fullverdig erstatning i rimelig nærhet. Erstatning skal også skaffes ved utbygging eller omdisponering av uregulert areal som barn bruker som lekeareal.

I alle utbyggingsområder skal det ved detaljregulering foreligge uteområdeplan som viser hvordan områder for lek og opphold skal opparbeides, og hvordan disse områdene henger sammen med tilsvarende områder utenfor planområdet.

*Det vises til rikspolitiske retningslinjer om barn og unges interesser i planleggingen.*

*Barnerepresentant og ungdomsrådet er høringspart i plansaker.*

*Se Temaveileder T-1513 Barn og unge og planlegging etter plan- og bygningsloven.*

## 9. BESTEMMELSER OG RETNINGSLINJER TIL AREALFORMÅL FOR BEBYGGELSE OG ANLEGG; (BYUTVIKLING, BOLIG, FRITIDSBEBYGGELSE, NÆRING, IDRETTSANLEGG, MASSEUTTAK)

### 9.1 Byutviklingsområder (pbl §§ 11-9 nr 8)

Område A og B (Holmen og Sandnesvågen):

Innenfor byutviklingsområde skal det utvikles en bymessig og variert bebyggelse med blandet formål. Områdene skal bygges ut på en måte som tilfører området og byen kvaliteter i form av møteplasser, lekeplasser og nødvendig teknisk- og sosial infrastruktur.

*Område B: Tidligere kommuneplan la opp til blant annet småbåthavn og gang- sykkelbro over Sandnesvågen.*

### 9.2 Sentrumsgrense (pbl § 11-9 nr 8)

- Avgrensning av sentrum er vist med rød illustrasjonslinje i plankartet.
- Det skal utarbeides en områderegulering for sentrum. Det skal her fokuseres på sentrumsformål, byutviklingsområde og havnepromenade.
- Innenfor dette området skal Utviklingsplan for sentrum, vedtatt 05.03.13, samt temaplanene Grøntstrukturplan for Sandnessjøen og Trafikkmønsterplan, være retningsgivende for utarbeiding av planer og gjennomføring av tiltak.

### 9.3 Fortetting (pbl § 11-9 nr 5)

- Med fortetting menes å bygge mer innenfor allerede utbygde områder. Fortetting omfatter all byggevirksomhet innenfor vedtatte utbyggingsområder som fører til høyere arealutnyttelse.
- Tiltak med inntil 3 nye boenheter i områder vist som eksisterende boligbebyggelse krever normalt ikke utarbeiding av reguleringsplan dersom volum og form tilpasses omkringliggende bebyggelse og øvrige bestemmelser ivaretas.
- I enebolig og småhusområder, der det ikke i annen gjeldende plan er angitt grad av utnyttning, skal maksimalt tillatt bebygd areal (BYA) for utbygginger ikke overstige 35 % av netto tomt, inkludert garasje og boder. Antall parkeringsplasser i henhold til kommunens norm medtas i beregningen av BYA.

*Fortetting skal ikke gi uheldige trafikkbelastninger. Fortetting skal ikke føre til at grøntområder og rekreasjonsarealer bebygges. Både ny og gjenværende bolig skal ha tilfredsstillende uteoppholdsareal.*

#### 9.4 Boligbebyggelse (pbl § 11-7 nr 1, 11-9 nr 4)

- Minste tomteareal for eneboliger er 700 m<sup>2</sup> og for tomannsboliger 750 m<sup>2</sup>. I boligområder, der det ikke i annen gjeldende plan er angitt grad av utnyttning, skal maksimalt tillatt bebygd areal (BYA) for utbygginger ikke overstige 35 %.
- Ved regulering av framtidig og eksisterende boligområder, skal rekkefølgekrav, jfr. pkt 1.2 følges.
- Boligområder langs FV 17 mellom Rishatten og Kleivskaret skal ha etablert gang- og sykkelvei før igangsettingstillatelse kan gis.
- Fremtidige boligområder, BB1 og BB2, skal bygges ut i rekkefølge som angitt med nummerering.
- Ved regulering av boligområder der hensynssone H530 hensyn friluftsliv vises, skal det planlegges sikker passasje til hovedstier/turområder.

Alt areal avsatt til utbyggingsformål etter pbl § 11-7 nr.1, og samferdselsanlegg og teknisk infrastruktur etter § 11-7 nr.2, skal inngå i reguleringsplan før tiltak som nevnt i § 20-1 (tiltak som krever byggetillatelse) er tillatt.

#### 9.5 Fritidsbebyggelse (pbl § 11-7 nr 1)

- Formålet gjelder fritidsbebyggelse med tilhørende tekniske anlegg, garasje, uthus, veier, parkering og annet fellesareal.
- Fritidsbebyggelsen skal maks ha en størrelse på 125 m<sup>2</sup> grunnflate. Tomtene skal ikke være større enn 1000 m<sup>2</sup>. Bygd areal skal ikke overstige 30 %. Dette inkluderer areal til parkering, terrasser, garasje og frittstående uthus.

Retningslinjer for fritidsbebyggelse for Alstahaug kommune skal være veiledende.

#### 9.6 Krav til uteoppholdsareal og lekeplasser (pbl §§ 11-9 nr 5 og 28-7)

- Ved fortetting og ved etablering av nye boliger skal det etableres tilstrekkelig uteareal og lekeplasser i henhold til arealkrav gitt under og Alstahaug kommunes norm for lekeplasser.
- Arealet skal være egnet til lek, opphold og rekreasjon. Områdene bør være lokalisert og utformet slik at de i så stor grad som mulig kan brukes av alle. (universell utforming)
- Ved regulering av områder skal det tas med i rekkefølgebestemmelsene at lekeplass skal være ferdig opparbeidet senest samtidig med at boligene tas i bruk.
- Dersom lekeplasser og parkering må legges inntil hverandre, skal det være en fysisk og visuell skjerming. Jfr. norm for lekeplasser.

#### Arealkrav/Minste uteoppholdsareal (MUA)

PRIVAT UTEOPPHOLDSAREAL		MUA m <sup>2</sup> / bolig
<b>Innenfor sentrumsavgrensing</b>		
	Bybebyggelse/blandingsområde	3
	Boligområde, leilighetsbygg	3
<b>Utenfor sentrumsavgrensing</b>		
	Boligområde, leilighetsbygg	5
	Boligområde, småhus. Leilighet BRA mindre enn 50	50
	Boligområde, småhus. Rekkehus, leiligheter BRA større enn 50m2	100
	Boligområde, enebolig	200
<b>FELLES UTEOPPHOLDSAREAL</b>		MUA m <sup>2</sup> / bolig
<b>Innenfor sentrumsavgrensing</b>		
	Bybebyggelse/blandingsområde	15
	Boligområde, leilighetsbygg	20
Inntil 50 % av felles uteoppholdsareal innenfor sentrumsavgrensing kan tillates på takterrasser		
<b>Utenfor sentrumsavgrensing</b>		
	Leilighetsbygg	30
	Småhus	100

Der det er knapt med uteareal, skal areal til lek og opphold prioriteres på bekostning av areal til parkering på bakkeplan. Der uteareal er knappe, må dette kompenseres med høy kvalitet på bebyggelsen. I reguleringsplan skal krav til at minst halvparten av felles uterom skal være solbelyst kl.15 ved vårjevndøgn dokumenteres ved skyggediagram.

#### Areal for lek

Type lekeplass	Maks avstand fra bolig i m	Pr. antall boliger/stk enheter	MUA m <sup>2</sup>
Sandlekeplass	50	4-25	150 - 500
Kvartalslekeplass	150-200	25-200	min 1500
Ballfelt	400 500	150-600	min 2500
Nærmiljøanlegg	400-500	600-1200	min 6000

Utfyllende retningslinjer for lekeplasser er gitt i Alstahaug kommunes norm for lekeplasser.

### 9.7 Næringsbebyggelse (pbl 11-7 nr 1)

- Formålet gjelder næringsbebyggelse og omfatter industri-, håndverks- og lagervirksomhet og øvrig næringsvirksomhet. Formålet omfatter ikke forretning og tjenesteyting.
- Næringsbebyggelse skal plasseres og utformes slik at det ikke vil være til vesentlig ulempe for omkringliggende boligbebyggelse eller allmenne interesser med tanke på støy, forurensning, trafikk eller andre negative konsekvenser for miljø og naboer.
- Det skal etableres buffersoner, fortrinnsvis vegetasjon, som skjermer nærliggende bebyggelse.

### 9.8 Idrettsanlegg (pbl § 11-10 nr 1)

- I områder for nåværende idrettsanlegg tillates bygg og anlegg som har direkte tilknytning til formålet. Ved søknad om vesentlig endring eller utvidelse innenfor områder kreves regulering.
- Det stilles krav til detaljert reguleringsplan i alle områder for framtidig idrettsanlegg.

*Med bygg og anlegg som har direkte tilknytning til formålet menes for eksempel ballbinge, klubbhus, støyskjerming, parkering, etc. Med endring menes annen bruk enn pågående aktiviteter ved arealdelens vedtakstidspunkt. Med utvidelse menes utvidet bruk og økt bygningsmasse.*

### 9.9 Råstoffutvinning (pbl § 11-9 nr 1)

Utvidelse av masseuttak kan bare skje etter reguleringsplan.

*Sammen med planforslag skal det utarbeides driftsplan som beskriver forutsetninger og tiltak før, under og etter driftsperioden.*

*I område med løsmasser skal området i størst mulig grad føres tilbake til opprinnelig form etter driftsfasen.*

## 10. BESTEMMELSER OG RETNINGSLINJER TIL AREALFORMÅL FOR SAMFERDSEL OG TEKNISK INFRASTRUKTUR

### 10.1 Samferdselsanlegg og teknisk infrastruktur (pbl § 11-7 nr 2)

- Formålet gjelder hoved infrastruktur som veier, sykkelveier, havn og traseer for teknisk infrastruktur.
- Mindre justeringer av vegtrase, siktutbedring, opparbeiding av møteplasser, sikringstiltak og lignende innenfor eiendomsgrensen til vegarealet kan gjøres uten reguleringsplan
- Krav til sikt og utforming av avkjørsler skal oppfylles i samsvar med Statens vegvesen sine håndbøker.

## 11. BESTEMMELSER OG RETNINGSLINJER TIL AREALFORMÅL FOR GRØNNSTRUKTUR

### 11.1 Grønnstruktur (pbl § 11-7 nr 3)

- Formålet omfatter friområde, park, naturområde og turdrag innenfor eller i tilknytning til by og tettsteder.
- Grønnstrukturplan for Sandnessjøen skal legges til grunn.
- Innenfor sentrumsavgrønsing skal det ikke fortettes slik at grønnstruktur går tapt.
- Enkel tilrettelegging og mindre terrengarbeid for ferdsel og opphold, som merking av stier, etablering av stier, skilting, rastebord, gapahuk og lignende kan tillates. Tiltak ut over dette skal være avklart i reguleringsplan.

*Grønnstrukturplan for Sandnessjøen, datert 25.01.2016, skal brukes som grunnlag ved saksbehandling omkring grøntområdene.*

*Svartliste arter skal ikke benyttes og bør fjernes.*

## 12. BESTEMMELSER OG RETNINGSLINJER TIL AREALFORMÅL LANDBRUK-, NATUR- OG FRILUFTSFORMÅL SAMT REINDRIFT (LNFR)

### 12.1 LNFR- områder (pbl § 11-9 nr 5)

- I LNFR- områder er det ikke tillatt å sette opp ny bebyggelse eller andre varige konstruksjoner eller anlegg, eller fradele tomt til samme formål, som ikke er knyttet til stedbunden næring, landbruksdrift eller allment friluftformål.
- LNFR- områdene omfatter også bymarka. Marka er avgrenset i plankartet som bestemmelsesområde #2 med grønn illustrasjonslinje. Forvaltningsplan for Åsen gir føringer for tiltak innenfor området.

Mindre om- og påbygninger av eksisterende bebyggelse samt gjenoppbygging etter brann/erstatningsbygg tillates under forutsetning av at det ikke blir flere boligenheter. Se veileder Plan og bygningsloven og Landbruk Pluss T-1443 for mer info om stedbunden næring.

Fradeling og bruksendring av eksisterende landbruksbebyggelse til bolig- og fritidsbebyggelse kan tillates i forbindelse med salg av landbrukseiendommer.

Det er ikke tillatt med oppføring av ny eller vesentlig utvidelse av hyttebebyggelse i kommunens LNFR- område. Vesentlig utvidelse vil være hvis bebyggelsen overskrider 75 m<sup>2</sup> bruksareal (BRA). Mindre arealutvidelse, samt gjenoppbygging etter brann tillates.

Hensynssone for friluftsliv sammen med Markagrensa angir viktig friluftsområde på Åsen.

Viktige grøntdrag som skal bevares:

- Strandsonen, Klokkervika – Oterholt
- Åsen, i hele lengderetningen.
- Sandneselva, fra tidligere søppelfylling til Kvernåsen
- Aunåsen/Skarmyra - Horvneset

### 12.2 LNFRS- område med bestemmelse om spredt bolig- fritids- eller næringsbebyggelse

I LNFRS- område der spredt utbygging er tillatt kan det tillates spredt bolig som klyngebebyggelse (2-7 hus) og enkelthus samt fritidsbebyggelse. Fradeling og bruksendring av eksisterende landbruksbebyggelse til boligformål og fritidsbebyggelse kan tillates.

Etablering av næringsbebyggelse utenom stedbunden næring kan tillates under forutsetning av godkjent reguleringsplan.

Område for spredt bolig- og fritidsbebyggelse kan i planperioden tillates bygd ut med følgende antall bygningenheter/tomter:

Sted	Områdenavn	Antall Boliger	Antall hytter
Mindland	LNFRS_1	3	5
Tro	LNFRS_2	2	5
Bærøya	LNFRS_3	2	5
Flatøya	LNFRS_4	0	2
Svines	LNFRS_5	0	5
Blomsøya	LNFRS_6	5	5
Austbø/Altra	LNFRS_7	5	5
Offersøya	LNFRS_8	3	2

Kleiva	LNFRS_9	3	0
--------	---------	---	---

- I område regulert til spredt bebyggelse er det ikke krav om reguleringsplan dersom ikke annet er sagt for området. Detaljert situasjonsplan skal utarbeides før tiltak kan godkjennes.
- Bebyggelsen skal ikke plasseres på dyrka mark eller produktiv skogareal.
- Spredt bebyggelse må ikke komme i konflikt med viktige flytt- og svømmeleier for reindrift.
- Bebyggelsen skal plasseres slik at den ikke er til hinder for allmenn ferdsel og tilgang til LNFR- område, med strandsonen, og bør ikke stenge for videre utnytting av området til bolig- og fritidsbebyggelse.
- Bebyggelsen skal underordne seg markerte landskapsdrag, herunder sammenhengende vegetasjonsbelter, viktige viltområder og områder for tamrein.
- I områder med privat vannforsyning og ved vassdrag skal valg av avløpsløsning vurderes strengt.
- For området Offersøy (området fra Skogland til Skjellosen) skal all ny bebyggelse langs riksvei 17 lokaliseres til eksisterende offentlige sideveier eller eksisterende private veier.
- Fritidsbebyggelse (hytter) tillates med maks mønehøyde 6 m, og areal skal ikke overstige 100 m<sup>2</sup> bruksareal (BRA).
- Ved anlegg av 3 eller flere hytter/tomter med innbyrdes avstand mindre enn 100 meter tillates ikke etablering før området inngår i reguleringsplan.
- Størrelse på naust begrenses til et maksimalt bruksareal (BRA) på 30m<sup>2</sup>.

## 13. BESTEMMELSER OG RETNINGSLINJER TIL AREALFORMÅL BRUK OG VERN AV SJØ OG VASSDRAG, MED TILHØRENDE STRANDSONE

### 13.1 Bruk og vern av sjø og vassdrag (pbl §§ 11-7 nr 6 og 11-11 nr 3)

- Formålet omfatter alle typer arealbruk på eller i sjø og vassdrag, og eventuelt tilhørende strandsone.
- Tiltak som er i konflikt med natur, friluftsliv, ferdsel eller fiske er ikke tillatt.

### 13.2 Småbåthavn (pbl §§ 11-7 nr 6 og 11-11 nr 3)

- Formålet omfatter småbåthavn med nødvendig parkering, tekniske anlegg og servicebygg.
- I område regulert til småbåthavn skal tiltak som krever søknad etter pbl §§ 20-1 og 20-2 inngå i reguleringsplan før tiltak kan godkjennes.
- Det kan gis tillatelse til utlegg/anlegg i sjø for samlet inntil 10 småbåtplasser uten reguleringsplan dersom tiltaket ikke utløser behov for ny adkomstvei, parkering eller fellesnaust.

Reguleringsplan skal vise antall båtplasser, opplagsplass på land, tilkomst til offentlig vei, servicebyggplassering, parkeringsplasser o.l.

### 13.3 Fiske (pbl §§ 11-7 nr 6 og 11-11 nr 3)

- Formålet omfatter all høsting av villlevende marine ressurser i sjø.
- I områder gitt formål fiske (F) har fiske prioritet. Tiltak og inngrep må ikke være i konflikt med fiskeriinteressene eller forringe områdenes kvaliteter som fiske-, gyte og oppvekstområde.
- I FFFN- områdene har fiske prioritet i perioden fiske pågår.
- Lokalisering av oppdrett/akvakultur og uttak av masser fra havbunn tillates ikke i disse områdene.
- I sjøen gjelder havressursloven mens i vassdrag er det først og fremst lakse- og innlandsfiskeoven og naturmangfoldloven som gir bestemmelsene for fiskeforvaltningen.

*Kaste- og låssettingsplasser, gyte- og oppvekstområder er videreført fra gjeldende kommuneplan og vist som fiskeformål i plankartet.*

*Denne arealbruk vil ikke være til hinder for allmenn ferdsel og friluftsliv.*

*Hensyn til fiskerinæringen skal generelt, også i uplanlagte områder, tillegges stor vekt i konflikttilfeller.*

*Høsting av tang og tare skal ikke tillates i fiskeområder(F) og naturområder (N). Ved høsting i områder hvor det hekker mye fugl, må det vises hensyn, slik at det ikke oppstår forstyrrelser i hekkesesongen.*

### 13.4 Akvakultur og kombinert formål akvakultur/ferdsel/fiske (pbl §§ 11-7 nr 6 og 11-11 nr 3)

- Innenfor formålet akvakultur(A) kan det legges ut akvakulturanlegg. Områdene omfatter godkjente og omsøkte lokaliteter for oppdrett. Områdene omfatter areal for oppankring- og fortøyningsanlegg over sjøoverflaten.
- Fortøyninger som ikke er til hinder for ferdsel kan gå inn i tilsluttende flerbruksområder akvakultur/ferdsel og fiske (AFF). I disse områdene kan fortøyninger til akvakulturanlegg etableres på -2 m inn mot land og ellers -25m. Det er ikke tillatt med installasjoner som er til hinder for ferdsel i disse områdene.
- Tiltak som kan forstyrre eller hindre akvakulturanlegg skal ikke tillates i nærheten. Det er forbud mot ferdsel 20 meter fra, og fiske 100 meter fra anleggene.
- Det tillates ikke anlegg i områder der det ligger kabler i sjøen.
- Tiltak som hindrer reindriftas rett til å flytte med rein, er ikke tillatt. Reindriftas arealbrukskart skal legges til grunn ved vurdering av konflikt mellom akvakulturanlegg og reindrift. Ved tvil om tiltaket har konsekvenser for reindriftas rett til å flytte rein, skal uttalelse fra berørt reinbeitedistrikt og Fylkesmannen innhentes.

*De utlagte akvakulturområdene skal prioriteres ved lokaliseringsvalg.*

*Tildelingsmyndighet er Nordland fylkeskommune som fatter vedtak etter akvakulturloven.*

*Anlegg må planlegges og utformes i henhold til gjeldende lovverk (Akvakulturloven, Forurensningsloven, Havne- og farvannsloven osv.)*

### 13.5 Kombinert formål, FFFN

- Formålet er et kombinasjonsformål for fiske-, ferdsel-, friluftsliv- og naturområder
- Formålene er likestilt
- Akvakultur i områdene FFFN er ikke tillatt.

*Uplanlagte områder omfatter de resterende arealer i kystsonen som ikke er avsatt til spesielle formål. Det er ikke foretatt noen avklaring mellom de ulike interessene og søknad om utnyttelse av områder her må avklares gjennom det aktuelle særlovverk.*

## 14. BESTEMMELSER OG RETNINGSLINJER TIL HENSYNSSONER

### 14.1 Hensynssone fare for skred (pbl § 11-8 a)

For sone H310\_1, angir område med potensiell fare for stein- og snøskred, inkl. steinsprang.

### 14.2 Hensynssone sikringssone for drikkevann (pbl § 11-8 a)

I nedslagsfelt for drikkevann H110 er det ikke tillatt å iverksette tiltak som kan ha negativ virkning på vannkvaliteten i området, jfr. Pbl § 1-6 og forskrift om vannforsyning og drikkevann.

### 14.3 Hensynssone sikringssoner omkring Sandnessjøen lufthavn Stokka (pbl § 11-8 a)

For sone H190\_1 i Temakart 1(Sikringssone- Sandnessjøen lufthavn Stokka): Her gjelder de høyderestriksjoner som angitt med koter (sorte streksymboler) på restriksjonsplan for Sandnessjøen lufthavn Stokka, Avinors tegning ENST-P-08 datert 05.09.16. For områder beliggende mellom de viste koter, skal høyderestriksjonen beregnes gjennom interpolasjon. Innenfor restriksjonsområdet kan det ikke etableres hinder (bygninger, vegetasjon, anlegg eller andre innretninger) som overstiger høyderestriksjonene som er angitt på plankartet.

Nye reguleringsplaner innenfor hensynssone H190\_1 skal innarbeide høyderestriksjonene i form av hensynssoner, jfr. pbl §§ 12-6 og 12-7. Alternativt må det angis bestemmelser med maksimal tillatt mønehøyde på bygninger og anlegg som ikke overstiger høyderestriksjonene i restriksjonsplanen ENST-P-08.

Søknader innenfor hensynssone skal håndteres etter saksbehandlingsrutiner fra Avinor i forhold til utsjekk mot hinderflater.

For sone H190\_2 i Temakart 1:

Alle søknader om etablering av nye bygninger og anlegg innenfor hensynssone H190\_2, område med byggerestriksjoner rundt navigasjonsanlegg ved Sandnessjøen lufthavn Stokka vist med koter(røde streksymboler) på Avinors tegning ENST-P-09 datert 05.09.16, skal håndteres etter saksbehandlingsrutiner fra Avinor.

For områder beliggende mellom de viste koter, skal byggerestriksjonen beregnes gjennom interpolasjon.

*Vegetasjon skal holdes under hinderflatene, nødvendig fjerning vil bli gjennomført av Avinor.*

#### 14.4 Hensynssone for landbruk, reindrift, friluftsliv og bevaring av kulturmiljø eller naturmiljø (pbl § 11-8 c)

**Hensyn landbruk H510:** Hensynssonenes omfatter område vurdert som viktig landbruksområde. Landbruksvirksomhet og kulturlandskap skal prioriteres i langsiktig perspektiv, og tap av kulturlandskap skal unngås.

##### **Hensyn reindrift H520:**

Omfatter svømmeleier og flyttleier for rein som er avsatt i plankartet som hensynssone. Tiltak i hensynssonen som er til hinder ved flytting med rein, er ikke tillatt. Ved tvil om tiltaket har konsekvenser for reindriften rett til å flytte med rein, skal uttalelse fra berørt reinbeitedistrikt og Fylkesmannen innhentes. Også ved tiltak like inntil hensynssone reindrift, bør reinbeitedistrikt og Fylkesmann høres. Tiltak under havoverflaten som ikke hindrer svømming eller ilandføring av rein fra båt, kan tillates.

**Hensyn friluftsliv H530:** Hensynssonene omfatter område som har særlig verdi for friluftsliv. I disse områdene skal landskaps- og friluftsinnteresser prioriteres og vektlegges. Innenfor sonene er det ikke tillatt med tiltak som hindrer tilgang til og bruk av området til friluftsliv, eller reduserer opplevelsesverdi på annet vis.

**Bevaring naturmiljø H560:** Hensynssonene omfatter område som har særlig verdi for naturmiljø og biologisk mangfold. I disse områdene skal langsiktig vern av det biologiske mangfoldet prioriteres og vektlegges. Innenfor sonene skal det som hovedregel ikke gjøres inngrep.

**Bevaring kulturmiljø H570:** Hensynssonene omfatter område som har særlig verdi som kulturminne, kulturmiljø eller kulturlandskap. I disse områdene skal kulturminneverdiene vektlegges, og tiltak bør fremme vern av kulturminne eller kulturmiljø. Tiltak skal lokaliseres og utformes slik at de underordner seg og bygger opp om eksisterende kulturmiljø og kulturlandskap. Det skal ikke gis tillatelse til tiltak som kommer i konflikt med verdifulle kulturminner.

**For det utvalgte kulturlandskapsområdet, Blomsøya, Hestøya og Skålvær (H570\_7 og H570\_13),** skal det utarbeides en helhetlig analyse og plan der det fokuseres på muligheter og tiltak knyttet til bosetting, næringsutvikling og turisme. Grunnlaget for planarbeidet skal være gjeldende Landbruksplan for Alstahaug, Forvaltningsplan for Blomsøya, Hestøya og Skålvær samt tiltaksplan for ferdsel og informasjon. Når tiltak innenfor området vurderes skal det tas hensyn til disse planene.

#### 14.5 Båndlagt område etter naturvernloven, hensynssone H720 (pbl § 11-8 d)

Områder båndlagt etter lov om naturvern:

H720\_1: Skeilia naturreservat

H720\_2: Ostjønna naturreservat

#### 14.6 Båndlagt område som skal reguleres etter plan- og bygningsloven, hensynssone H710 (pbl § 11-9 nr 1)

Område som skal reguleres til reindriftformål.

#### 14.7 Eksisterende planer (pbl § 11-8 nr f)

Hensynssonene omfatter område der eksisterende reguleringsplaner med bestemmelser fortsatt skal gjelde. Der tilsvarende tema ikke er behandlet i reguleringsplan gjelder kommuneplanens bestemmelser. Unntak fra dette er krav til parkering og uteoppholdsareal (jfr. punkt 4.3 og 9.4) hvor kommuneplanens bestemmelser gjelder foran andre arealplaner vedtatt før 10.06.2016.

### 15. BESTEMMELSER OG RETNINGSLINJER FOR BESTEMMELSESMÅRÅDER

#### 15.1 Bestemmelsesområde Sandnessjøen avlastingssenter (pbl § 11-9 nr 5)

Innenfor bestemmelsesområde kan det i tråd med godkjent reguleringsplan, oppføres plass- og arealkrevende forretningskonsepter for å ivareta regional storhandel. Detaljhandel skal skje innenfor det definerte sentrumsområdet for Sandnessjøen hvor det også kan etableres kjøpesenter med bruksareal over 3000 m<sup>2</sup>.

Plasskrevende varer er definert som: biler, og motorkjøretøyer, landbruksmaskiner, trelast og andre større byggevarer og varer fra planteskoler/hagesenter.

Arealkrevende varer er definert som: hvitevarer, brunevarer, møbler og større varer som krever annen fraktmåte enn kollektivtransport.

Bestemmelsesområdet viderefører retningslinjer for avlastningssenter som gitt i Kommunedelplan for Sandnessjøen 2006-2016.

#### 15.2 Bestemmelsesområde marka (pbl § 11-9 nr 5)

Innenfor bestemmelsesområde marka skal det tas særskilt hensyn til natur og friluftsinnteresser. Tilrettelegging for friluftsliv i samsvar med forvaltningsplan for Åsen tillates innenfor området.

## Del B

### Sandnessjøen som kommunesenter

#### Retningslinjer

I alle områder–og detaljreguleringsplaner, bygge - og delesaker og andre meldepliktige tiltak gjelder følgende:

- Det skal jobbes for å skape et hyggelig sentrumsområde som gjennomreisende og fastboende finner attraktivt.
- Sandnessjøens identitet skal videreutvikles og styrkes. Dette må gjøres ved å legge vekt på stedets maritime preg, gatestrukturens og bebyggelsens karakter.
- Det skal tilstrebes en miljømessig forbedring av sentrumsbebyggelsen.
- Bevaringsverdige bygg skal i størst mulig grad tilbakeføres til sitt opprinnelige preg. Prioriterte bygg er vist i Utviklingsplan for Sandnessjøen sentrum, temakart 4A, vedtatt 05.03.13, sak 10/13.
- Ny bebyggelse i sentrum må tilpasses eksisterende bebyggelse når det gjelder dimensjon, skala og materialbruk.
- Det skal legges til rette for en allsidig bruk av Sandnessjøens bygningsmiljø. Det skal jobbes for å skape et levende sentrum der man har boliger, kontorer, forretninger, torgaktivitet og annen virksomhet. Føringer er gitt i Utviklingsplan for Sandnessjøen sentrum, temakart 4B, vedtatt 05.03.13, sak 10/13.
- Det skal jobbes for at Sandnessjøens ansikt utad forbedres. Følgende er viktig i den forbindelse:
  - Området i tilknytning til torget, miljøgata, Kulturbadet og ferjeleiet kan betraktes som kjerneområdet i sentrum.
  - Sjøfrontens visuelle kvaliteter må styrkes gjennom utforming av bebyggelse, kaianlegg og utfyllinger.
  - Industriområdet "Holmen" må gis en mer tiltalende utforming.
  - Rivningstomter og andre åpne sår i bebyggelsen må bebygges. Det er særlig viktig å gjenreise hjørnegårder.
  - Utbygging av nye og utbedring av eksisterende gater bør i størst mulig grad bygge på eksisterende gate - og kvartalsstruktur.
  - Kvartalstrukturen i bebyggelse og gatenett må videreutvikles.
  - Vågen som innfallsport til Sandnessjøen skal rustes opp med fokus på utfylling, mulig boligbygging, grøntstruktur og estetikk
  - Det skal vektlegges å utvikle en infrastruktur som tar hensyn myke trafikanter samt et gang- og sykkelvegnett i tråd med overordnede planer.

#### Bebyggelsesstruktur

- Bevaring og utvikling av eksisterende bebyggelsesstruktur innebærer at:
  - Eksisterende tomtearrondering bør i størst mulig grad beholdes, slik at en kan bevare områdets grønne karakter ved å ta vare på eksisterende vegetasjon og etablerte hageanlegg der dette ikke kommer i konflikt med nødvendig gateutvidelse. Føringer er gitt i Utviklingsplan for Sandnessjøen sentrum, temakart 4B, vedtatt 05.03.13, sak 10/13.
- Ved utbedring av gater i området, bør en ta sikte på å utforme en symmetrisk gategeometri (for eksempel tosidig fortau) og bevare en opprinnelig gateutforming i kryss.
- Bebyggelsens målestokk må bevares. Selv om bygningene er forskjellige, har likevel området en enhetlig karakter som består av mindre variasjoner i høyde og dimensjon innenfor en skala. Det er viktig at en ikke bryter denne skalaen med innfylling av ny bebyggelse.

#### Bygningsform

Bebyggelsens opprinnelige bygningsform bør i størst mulig grad tas vare på. Særlig er det viktig for de bygningene som er eksponert mot gata. Ved ombygging og fornyelse av bygninger bør en ta sikte på å tilbakeføre bygningens hovedform eller utvikle tidstypiske løsninger ved bruk av arker, karnapper og inngangsmarkeringer.

#### Bygningsmaterialer

Ved valg av bygningsmaterialer ved ny bebyggelse eller rehabilitering skal en ta sikte på å tilbakeføre bygningens opprinnelige materialbruk når det gjelder utvendig kledning og takteking. Utvendig kledning skal være trepanel, og takteking bør være skiferstein eller keramiske panner.

#### Bygningsdetaljer

Ved utskiftning av vinduer og veggkledning og ved oppføring av ny bebyggelse, bør en ta i bruk tidstypiske vindusdetaljer og omramming av dører og vinduer og annen ornamentikk av dører og vinduer og annen ornamentikk som var vanlig da bygningen ble oppført. Tidstypiske detaljer skal kombineres med moderne, tekniske løsninger.



## OVERSIKT OVER LØSØRE OG TILBEHØR TIL EIENDOMMEN

Oversikten er utarbeidet av Norges Eiendomsmeglerforbund, Eiendom Norge og Advokatforeningens Eiendomsmeglingsgruppe, og er gjeldende fra 1. januar 2020.

### Generelt

Lov om avhending av fast eigedom (avhendingslova/avhl.) av 3. juli 1992 regulerer kjøper og selgers rettigheter og plikter ved overdragelse av fast eiendom og andeler i borettslag.

I henhold til avhl. § 3-4 skal eiendommen, når annet ikke er avtalt, overdras med innredninger og utstyr som etter lov, forskrift eller annet offentlig vedtak skal følge med. Det samme gjelder varig innredning og utstyr som enten er fastmontert eller er særskilt tilpasset bygningen, jf. avhl. § 3-5. Loven inneholder ingen detaljert oversikt over hva som omfattes av «innredning og utstyr», og over hva som skal regnes som «fastmontert eller særskilt tilpasset».

Partene kan fritt avtale hva som skal følge med eiendommen ved salg. Bransjens liste over løsøre og tilbehør som skal følge med eiendommen, er en del av avtalen mellom kjøper og selger dersom ikke annet er opplyst i salgsoppgaven, kjøper har tatt forbehold i bud eller avtale på annen måte er inngått. Der intet annet er avtalt, vil løsøre og tilbehør medfølge slik dette fremkommer av avhl. § 3-4 og § 3-5 og denne oversikt.

Produkter og installasjoner som medfølger overdras uten noen form for garantier, utover eventuell gjenværende leverandørgaranti.

Dersom det er noe i nedenstående liste som ikke finnes på eiendommen, vil det heller ikke medfølge.

1. HVITEVARER medfølger der dette er spesielt angitt i salgsoppgaven.
2. HELDEKKENDE TEPPER følger med uansett festemåte.
3. VARMEKILDER, slik som ovner, kaminer, peiser, varmpumper og panelovner, følger med uansett festemåte. Frittstående biopeiser/varmeovner og terrassevarmere medfølger ikke. Det følger ikke med varmekilder i rom som ikke har vegg- eller fastmonterte varmekilder på visning.
4. TV, RADIO OG MUSIKKANLEGG. TV-antennene og fellesanlegg for TV, herunder parabolantenne, og tuneren/dekoder/tv-boks medfølger der dette eies av selger. Veggmontert TV/flatskjerm med tilhørende festeordning samt musikkanlegg følger ikke med (se også punkt 12).
5. BADEROMSINNREDNING/UTSTYR. Badekar, dusjkabinett, dusjvegger, alle fastmonterte speil og hyller, fastmonterte glass- og håndkleholdere, herunder håndklevarmere samt baderomsinnredning, medfølger.
6. GARDEROBESKAP medfølger, selv om disse er løse. Fastmonterte garderobehyller og knagger medfølger. Innredning i garderobeskap, for eksempel løse eller fastmonterte trådkurver, hyller, stenger og lignende, medfølger.

7. KJØKKENINNREDNING medfølger, herunder også åpne, fastmonterte hyller og løs eller fastmontert kjøkkenøy.

8. MARKISER, PERSIENNER og annen type innvendig og utvendig solskjerming, gardinoppheng, lamellgardiner og liftgardiner medfølger.

9. AVTREKKSIVIFTER av alle slag, samt fastmonterte aircondition/ventilasjonsanlegg, medfølger.

10. SENTRALSTØVSUGER medfølger med komplett anlegg, herunder slange, munnstykke mm.

11. LYSKILDER. Kupler, lysstoffarmatur, fastmonterte "spotlights", oppheng og skinner med spotlights samt utelys og hagebelysning medfølger. Veggglamper, krokhengte lamper, lysekroner, prismelamper og lignende som er koblet til sukkerbit eller stikkontakt følger likevel ikke med.

12. INSTALLERTE SMARTHUSLØSNINGER med sentral som styrer lys, varme, lyd o.l., samt tilhørende trådløse enheter som brytere, sensorer, kameraer, integrerte høyttalere el. medfølger. Enkle lysstyringssystem f.eks. med en sentral som kun styrer lyspærer eller smartpærer montert i sokkel medfølger likevel ikke.

13. UTVENDIGE SØPPELKASSER og eventuelt holder/hus til disse medfølger.

14. POSTKASSE medfølger.

15. UTENDØRS INNRETNINGER slik som flaggstang, fastmontert tørkestativ, samt andre faste utearrangementer som f.eks. badestamp, boblekar/jacuzzi og liknende utendørs kar, lekestue, lekestativ, utepeis, fastmontert trommel til vannslange, medfølger. Guidekabel/avgrensingskabel til robotgressklipper medfølger, men robotgressklipper og ladestasjon for denne medfølger ikke.

16. FASTMONTERT VEGGLADER/LADESTASJON TIL EL-BIL medfølger uavhengig av hvor laderen er montert.

17. SOLCELLEANLEGG med tilhørende teknisk infrastruktur medfølger.

18. GASSBEHOLDER til gasskomfyr og gasspeis medfølger.

19. BRANNSTIGE, BRANNTAU, feiestige og lignende medfølger der dette er påbudt. Løse stiger medfølger ikke.

20. BRANNSLUKNINGSAPPARAT, BRANNSLANGE og RØYKVARSLER medfølger der dette er påbudt. Det er eier og brukers plikt til å se til at utstyret forefinnes på enhver eiendom. Hvis annet ikke er uttrykkelig avtalt, skal dette derfor alltid følge med ved salg av eiendom.

21. SAMTLIGE NØKLER til eiendommen som selger er i besittelse av skal overleveres kjøper på overtakelsen, herunder nøkler til eventuelle boder, uthus, garasjeportåpner e.l. Låses boder, uthus e.l. med hengelås, skal lås og nøkler til disse medfølge.

22. GARASJEHYLLER, bodhyller, lagringshyller og oppheng til bildekk medfølger såfremt de er fastmontert.

Planter, busker og trær som er plantet på tomten, eller fastmonterte kasser og lignende er en del av eiendommen og medfølger i handelen.

# Trygghet for deg som boligkjøper



## Derfor bør du ha Boligkjøperforsikring:



1 av 4 finner feil etter overtakelse av ny bolig



Advokaten vet hvilke feil som gir krav mot selger



Vi tar saken, uten økonomisk risiko for deg



Advokathjelp er dyrt når du ikke har Boligkjøperforsikring

## Advokatforsikring for boligeiere inkluderer i tillegg:

- Samboeravtale og ektepakt
- Arveoppgjør, testament og fremtidsfullmakt
- Kjøp og håndverkertjenester
- Naboforhold og husleie
- ID-tyveri og nettkrenkelseser
- Tilgang til viktige digitale kontrakter
- Husstandsdekning
- Opptil 2 mill. i tvistedekning

Boligkjøperforsikring tegnes hos eiendomsmegler senest ved kontraktsignering og gir rett til advokathjelp inntil 5 år etter overtakelse. Forsikringen betales som del av oppgjøret ved boligkjøpet. Advokatforsikringen fornyes årlig ved faktura fra HELP.

Har du spørsmål? Kontakt HELP på 22 99 99 99 eller [post@help.no](mailto:post@help.no). Les mer på [help.no](http://help.no).

Ved kjøp av landbrukseiendom, herunder også småbruk, og annen kombinasjonseiendom, begrenser forsikringen seg til våningshuset (kundens primærbolig). Meglerforetaket mottar kr 5 600/5 600/5 900 i kostnadsgodtgjørelse, avhengig av boligtype, samt et tillegg på kr 1 000 ved salg av Advokatforsikring for boligeiere. Vi tar forbehold om pris- og vilkårsendringer. Hvis premien ikke er innbetalt ved overtakelse, vil avtalen bli kansellert. For fullstendig informasjon om dekning og vilkår, se [help.no](http://help.no).

## Hva koster det?

Andelsbolig og aksjeleilighet	8 900 kr
Selveierleilighet og rekkehus	11 900 kr
Ene-, tomannsbolig og tomt	16 900 kr

Pris gjelder for 5 år.

Advokatforsikring for boligeiere kan bare tegnes samtidig med boligkjøperforsikringen, og koster kun kr 2 800 i tillegg per år.

Egenandel kr 4 000 påløper ved takst, tvist eller 10 timer advokatbistand, avhengig av hva som kommer først



# Boligselgerforsikring

- så du kan føle deg trygg

Undersøkelser viser at én av fem boligkjøpere reklamerer etter kjøp av brukt bolig. I mange tilfeller skyldes det feil eller mangler som først blir oppdaget etter overtakelsen. Selger du uten boligselgerforsikring risikerer du å bli holdt økonomisk ansvarlig. Det kan føre til krav om prisavslag, erstatning eller i verste fall heving av kjøpet.

Med boligselgerforsikring kan du senke skuldrene når salget er gjennomført. Kommer det krav eller klager, er det vi i Fremtind som håndterer saken for deg og som kan utbetale erstatning til kjøper.

## Hvorfor boligselgerforsikring?

- gjelder fra budaksept og inntil fem år etter overtakelse
- gjelder skjulte feil og mangler som kjøperen ikke kunne forvente
- dekker krav om prisavslag, erstatning eller heving opptil boligens salgssum, maks 14 millioner kroner
- gir deg profesjonell hjelp fra erfarne advokater og jurister i Fremtind

## Prisoversikt

Boligtype/Eierform	Beskrivelse	Pris	Minimumspris	Maksimalpris
Andels- og aksjeboliger	Alle typer andels-/aksjebolig inkl. enebolig og hytte/fritidsbolig.	2,5‰	4 200 kr	31 000 kr
Selveierleilighet, eierseksjon og fritidsleilighet Tomannsbolig/ flermannsbolig/ rekkehus	Alle typer seksjonsbolig unntatt enebolig	4,3‰	6 500 kr	37 000 kr
Enebolig Tomannsbolig/ flermannsbolig/ rekkehus	Alle typer boliger med eget gnr./bnr inkl. enebolig med snr.	5,6‰	12 000 kr	62 000 kr
Hytte	Alle typer hytte (frittliggende og knyttet sammen i rekke) med gnr./bnr./snr./f.nr.	6,2‰	9 600 kr	62 000 kr
Tomt	Alle typer tomt	5,6‰	10 000 kr	62 000 kr

Fremtind

[www.fremtind.no](http://www.fremtind.no)

# Forbrukerinformasjon om budgivning

Sist oppdatert med virkning fra 1. juli 2025, i forbindelse med ikrafttredelse av endringer i eiendomsmeglingsloven.



Informasjonen er utarbeidet av Forbrukerrådet, Advokatforeningen ved Lovutvalget for eiendomsmegling, Eiendom Norge og Norges Eiendomsmeglerforbund, på grunnlag av bl.a. eiendomsmeglingsloven § 6-8.

Nedenfor gis en oversikt over de retningslinjer som anbefales ved budgivning på eiendommen. Avslutningsvis gis også en kort oversikt over de viktigste rettsreglene tilknyttet budgivning.

Før det legges inn bud på eiendommen oppfordres budgiver til å sette seg inn i all relevant informasjon om eiendommen, herunder salgsoppgave og tilstandsrapport.

## GJENNOMFØRING AV BUDGIVNING:

1. Alle bud skal inngis skriftlig til megler, som formidler disse videre til selger. Med skriftlige bud menes også elektroniske meldinger som e-post og SMS når informasjonen i disse er tilgjengelig også for ettertiden. Kravet til skriftlighet gjelder også budforhøyelser, og motbud (bud fra selger), aksept eller avslag fra selger. Før formidling av bud til selger skal megler innhente gyldig legitimasjon og signatur fra budgiver. Kravet til legitimasjon og signatur er oppfylt for budgivere som benytter e-signatur som f.eks. BankID eller MinID.

2. Et bud bør inneholde eiendommens adresse (eventuelt gnr/bnr), kjøpesum, budgivers kontaktinformasjon, finansieringsplan, akseptfrist, overtakelsesdato og eventuelle forbehold som for eksempel usikker finansiering, salg av nåværende bolig ol. Normalt vil ikke et bud med forbehold bli akseptert før forbeholdet er avklart. Konferer gjerne med megler før bud inngis.

3. Megler skal legge til rette for en forsvarlig avvikling av budrunden. I forbrukerforhold (dvs. der selger er forbruker) skal megleren ikke formidle bud med kortere akseptfrist enn kl. 12.00 første virkedag etter siste annonserte visning. Etter denne fristen bør budgivere ikke sette en kortere akseptfrist enn at megler har mulighet til, så langt det er nødvendig, å orientere selger, budgivere og øvrige interessenter om bud og forbehold. Dersom bud inngis med en frist som åpenbart er for kort til at megleren kan avvikle budrunden på en forsvarlig måte som sikrer selger og interessenter et tilstrekkelig grunnlag

for sine handlingsvalg, vil megler fraråde budgiver å stille slik frist.

4. Megler skal ikke formidle bud med forbehold om at budet eller forbehold i budet skal holdes skjult (hemmelig) for andre budgivere og interessenter.

5. Megleren vil uoppfordret gi sin vurdering av det enkelte bud overfor selger, når budet er gitt innenfor fristene i punkt 3.

6. Megleren skal, så langt det er nødvendig og mulig, holde budgiverne skriftlig orientert om mottatte bud, herunder budets størrelse, forbehold og akseptfrist. Megler skal så snart som mulig bekrefte skriftlig overfor budgivere at budene deres er mottatt. For øvrig vil megler, på forespørsel fra andre, opplyse om aktuelle bud på eiendommen, herunder relevante forbehold.

7. Kopi av budjournal skal gis til kjøper og selger uten ugrunnet opphold etter at handel er kommet i stand. Dersom det er viktig for budgiver å bevare sin anonymitet, bør budet formidles gjennom fullmektig.

8. Etter at handel har kommet i stand, eller dersom en budrunde avsluttes uten at handel er kommet i stand, kan en budgiver kreve kopi av budjournalen i anonymisert form.

## VIKTIGE AVTALERETTLIGE FORHOLD:

1. Det eksisterer ingen angrerett ved salg/kjøp av fast eiendom.

2. Når et bud er inngitt til megler og innholdet i budet er formidlet til selger (slik at selger har fått kunnskap om budet), kan budet ikke kalles tilbake. Budet er da bindende for budgiver frem til akseptfristens utløp, med mindre budet før denne tid avslås av selger eller budgiver får melding om at eiendommen er solgt til en annen. Man bør derfor ikke gi bud på flere eiendommer samtidig dersom man ikke ønsker å kjøpe flere enn en eiendom.

3. Selger står fritt til å forkaste eller akseptere ethvert bud, og er for eksempel ikke forpliktet til å akseptere høyeste bud.

4. Når en aksept av et bud har kommet frem til budgiver innen akseptfristens utløp er det inngått en bindende avtale.

5. Husk at et eventuelt bud fra selger til kjøper (såkalte «motbud»), avtalerettslig er et bindende tilbud som medfører at det foreligger en avtale om salg av eiendommen dersom budet i rett tid aksepteres av kjøper.

## Budskjema

aktiv.

For eiendommen:

Adresse: Peer Gynts gate 2B  
8800 SANDNESSJØEN

Meglerforetak: Aktiv Eiendomsmegling Sandnessjøen  
Saksbehandler: Stina Hermansen

Telefon: 916 05 346  
E-post: stina.hermansen@aktiv.no

Oppdragsnummer:

Undertegnede gir herved følgende bud på ovennevnte eiendom:

Kjøpesum: Kr. \_\_\_\_\_

Beløp med bokstaver: Kr. \_\_\_\_\_

+ omkostningert iht. opplysninger i salgsoppgaven

Dette budet er bindende for undertegnede frem til og med den: \_\_\_\_\_ Kl. \_\_\_\_\_

Dersom annet ikke er angitt gjelder budet til kl. 15.00 første virkedag etter siste annonserte visning. I forbrukerforhold vil bud med kortere akseptfrist enn til kl. 12.00 første virkedag etter siste annonserte visning ikke bli videreformidlet til selger.

Eventuelle forbehold: \_\_\_\_\_

Undertegnede er kjent med at selger står fritt til å godta eller forkaste ethvert bud. Likeledes er undertegnede klar over at budet er bindende for budgiver når det er kommet til selgers kunnskap. Handelen er juridisk bindende for begge parter dersom budet aksepteres innen akseptfristen. Undertegnede er kjent med at budjournalen vil bli forelagt kjøper og selger når handel er sluttet.

Ønsket overtakelsesdato: \_\_\_\_\_

Budet baseres på opplysninger og salgsvilkår som fremkommer av salgsoppgave datert: \_\_\_\_\_

Kjøpet vil bli finansiert slik:

Låneinstitusjon: \_\_\_\_\_ Referanse og tlf nr.: \_\_\_\_\_

Lånt kapital: \_\_\_\_\_ Kr.: \_\_\_\_\_

Egenkapital: \_\_\_\_\_ Kr.: \_\_\_\_\_

Totalt: \_\_\_\_\_ Kr.: \_\_\_\_\_

Egenkapital består av:  Salg av nåværende bolig eller fast eiendom  Disponibelt kontantbeløp (bankinnskudd)

Jeg gir bud som:  Forbruker  Ledd i næringsvirksomhet / juridisk person (selskap)

Jeg samtykker til bruk av elektronisk kommunikasjon:  Ja  Nei

Navn: \_\_\_\_\_ Navn: \_\_\_\_\_

Fødselsnr. (11 siffer): \_\_\_\_\_ Fødselsnr. (11 siffer): \_\_\_\_\_

Adresse: \_\_\_\_\_ Adresse: \_\_\_\_\_

Postnr.: \_\_\_\_\_ Sted: \_\_\_\_\_ Postnr.: \_\_\_\_\_ Sted: \_\_\_\_\_

Tlf.: \_\_\_\_\_ E-post: \_\_\_\_\_ Tlf.: \_\_\_\_\_ E-post: \_\_\_\_\_

Dato.: \_\_\_\_\_ Sign: \_\_\_\_\_ Dato.: \_\_\_\_\_ Sign: \_\_\_\_\_

Kopi av legitimasjon

Kopi av legitimasjon

**aktiv.**  
Tar deg videre