

aktiv.



Åsenhagen 15C, 2020 SKEDSMOKORSET

Pen 3-roms i et barnevennlig område | Varmtvann & fyring inkl. | Vestvendt balkong | Nær kollektiv



Salgsleder / Eiendomsmegler / Partner

Kamilla Benum Braanen

Mobil 417 30 427

E-post kamilla.benum.braanen@aktiv.no

Aktiv Eiendomsmegling Lillestrøm

Torvet 5, 2000 Lillestrøm. TLF. 63 80 90 72

Nøkkelinformasjon

Prisant.: Kr 2 990 000,-
Fellesgjeld: Kr 531 458,-
Omkostn.: Kr 9 645,-
Total ink omk.: Kr 3 531 103,-
Felleskostn.: Kr 8 522,-
Selger: Elin Olafsdottir

Salgsobjekt: Andelsleilighet
Eierform: Andel
Byggeår: 1967
BRA-i/BRA Total 67/72 kvm
Tomtstr.: 32558.6 kvm
Soverom: 2
Antall rom: 3
Gnr./bnr. Gnr. 56, bnr. 55
Andelsnr.: 157
Oppdragsnr.: 1204260045

Pen 3-roms i et barnevennlig område Varmtvann & fyring inkl. Vestvendt balkong

Velkommen til Åsenhagen 15C. En fin 3-roms andelsleilighet i barnevennlig strøk. Boligen består av et klassisk kjøkken, åpen og lys stue, deilig balkong, flislagt bad og 2 gode soverom. Boligen ligger i et veletablert borettslag med varmtvann og fyring inkludert i felleskostnadene. Her bor man i et sentralt og attraktivt område, med nærhet til skoler, kjøpesenter, idrettsanlegg og flotte turmuligheter. Mellom blokkene er det store grøntarealer, noe som bidrar til en fri og luftig atmosfære. Utenfor stuen har leiligheten en vestvendt veranda med overbygg og utestikk. Leiligheten ligger i 2. etasje, innerst på feltet.

Verdt å merke seg:

- Vestvendt balkong
- Nærhet til sentrum
- Varmtvann og fyring inkl.
- Mulighet for parkering
- Kort vei til kollektiv
- Kort vei til skole/barnehage
- Kjellerbod



Innhold

Nøkkelinformasjon	2
Om eiendommen	4
Tilstandsrapport	42
Energiattest	66
Nabolagsprofil	129
Budskjema	215

Om eiendommen

Om boligen

Areal

BRA - i: 67 kvm

BRA - e: 5 kvm

BRA totalt: 72 kvm

TBA: 6 kvm

Bruksareal fordelt på etasje

Underetasje

BRA-e: 5 kvm Bod i kjeller

2. etasje

BRA-i: 67 kvm Entré, bad, stue/kjøkken, to soverom

TBA fordelt på etasje

2. etasje

6 kvm Balkong

Tomtetype

Eiet

Tomtestørrelse

32558.6 kvm

Tomtebeskrivelse

Tomten er fellesareal med opparbeidet beplantning, plen og benker.

Beliggenhet

Leiligheten ligger på Åsenhagen – et attraktivt og barnevennlig boligområde, sentralt på Skedsmokorset i Lillestrøm kommune. Skedsmokorset er praktisk plassert mellom Oslo sentrum og Oslo lufthavn, og det går direktebusser som tar deg til begge steder. Nærområdet har mye å by på, med nydelige turområder, gode idrettsanlegg og daglige servicetilbud.

Skedsmosenteret ligger ca. 2,4 kilometer unna, og Skedsmokorset har både ishall og fotballbaner, med et aktivt fotballmiljø og en god ishockeyklubb. I tillegg er det kort vei til , flere treningssentre og Aviancia Sport Center med klatrevegg med mer. Ikke langt

unna har du også Tærudhallen, Skedsmohallen og flotte turområder som Tæruddalen.

I Tæruddalen finner du lysløype og et mylder av stier. Lysløypa er oppgradert i senere år, tilrettelagt for både rullestol og barnevogn. Løypa tar deg opp til idylliske badevann, koselige turhytter og sittebenker for en pust i bakken. Det er meget gode sopp- og bærmuligheter i området, og flere steder hvor du kan prøve fiskelykken.

Service tilbud

Dagligvarehandelen kan blant annet gjøres på Skedsmokorset hvor du finner Kiwi og Rema 1000. Her ligger også Skedsmosenteret, et moderne kjøpesenter med det meste av det du trenger. Ønsker du ytterligere servicetilbud er det kort vei til Lillestrøm, Strømmen Storsenter og Oslo sentrum med alle bymessige fasiliteter.

Området gir mulighet for offentlig kommunikasjon via buss. Nærmeste holdeplass er Åsenhagen, som ligger ca. 7 min unna til fots. Fra Skedsmokorset bussentral er det hyppige avganger mot blant annet Oslo, Lillestrøm og Gardermoen. Ved å benytte bil tar det ca. 14 min ned til Lillestrøm, ca 17 min til Strømmen storsenter, ca 25 min til Oslo og 22 min til Oslo lufthavn, Gardermoen.

Fra leiligheten er det ca. 12 minutters gange til Åsenhagen barneskole. Det finnes flere skoler i nærliggende områder, samt et godt utvalg av både private og kommunale barnehager.

Adkomst

Det vil bli satt opp visningsskilt under visning.

Bebyggelsen

Området er regulert til boligformål og består av frittliggende småhusbebyggelse.

Barnehage/Skole/Fritid

Boligen sogner til Åsenhagen skole og Åsenhagen barnehage

Andre skoler og barnehager i nærheten:

Vardeåsen skole - ca 10 min gange fra boligen

Brånås skole - ca 5 min kjøretur fra boligen

Tæruddalen skole - ca 16 min gange fra boligen

Lillestrøm videregående skole - ca 14 min kjøretur fra boligen

Skedsmo videregående skole - ca 14 min kjøretur fra boligen

Vardeåsen barnehage - ca 10 min gange fra boligen

Korshagen kommunale barnehage - ca 14 min gange fra boligen

Ta kontakt med Lillestrøm kommunen for nærmere informasjon.

Offentlig kommunikasjon

Nærmeste bussholdeplass er Åsenhagen bussholdeplass. Derifra går buss 400 direkte til Helsfyr på ca 27 minutter og til Oslo bussterminal på ca 35 minutter.

Fra Åsenhage bussholdeplass går buss 400 til Oslo lufthavn på ca 44 minutter.

Ca 15 minutter kjøretur tar deg med til Lillestrøm stasjon hvor det går en rekke linjer med både buss og tog.

Se Ruter- appen for nærmere informasjon

Bygningssakkyndig

Theodor Bugge Østlie

Type rapport

Tilstandsrapport

Byggemåte

BOLIGBYGG MED FLERE BOENHETER

Utvendig:

Vinduer: Vinduer med isolerglass, produsert i 2010.

Vurderte forhold: Om det er synlig tegn til punkteringer og innsetningsdetaljer (beslag, vannbord, omramming, karm og ytre tetting). Merk at punkterte glass kan være vanskelig, eller i noen tilfeller umulig, å oppdage ved visuell inspeksjon. Vinduer er undersøkt visuelt ved stikkprøvekontroller - et utvalg vinduer er kontrollert.

Dører: Brann- og lydklassifisert entrédør, uten datomerking.
Balkongdøren er produsert i 2010.

Vurderte forhold: Om det er synlig tegn til punkteringer og innsetningsdetaljer (beslag, vannbord, omramming, karm og ytre tetting). Merk at punkterte glass kan være vanskelig, eller i noen tilfeller umulig, å oppdage ved visuell inspeksjon.

Balkonger, terrasser og rom under balkonger: Balkong i betong- og metallkonstruksjon, målt til ca. 6 m².
Rekkverkshøyde er målt til ca. 0,98 meter.

Vurderte forhold: Synlige forhold knyttet til festing, forankring, understøtting, skader på overflater utover normal slitasje og løsninger for vannavrenning. Rekkverkshøyden og åpninger er vurdert etter gjeldende byggteknisk forskrift under befaringen, men eventuelle avvik tilknyttet disse fremkommer senere i rapporten.

TG2

2. etasje - Bad - Overflater vegger og himling

Riss er observert i flisefuger. Dette kan skyldes flere forhold, herunder bevegelser i underlaget, normal slitasje, temperaturrendringer eller fuktrelaterte forhold. Forholdet kan medføre økt risiko for fuktinntrengning i konstruksjonen over tid og bør følges opp.

Det er registrert skruehull i veggflater som ikke er tettet. Åpne hull kan medføre at vann trekker inn i konstruksjonen og gir økt risiko for fuktskader i veggoppbygningen. Hullene bør tettes på en fagmessig måte.

Konstruksjonen har passert halvparten av forventet levetid og har normal bruksslitasje. Alder og slitasje medfører redusert restlevetid og økt sannsynlighet for vedlikeholdsbehov og tiltak over tid.

2. etasje - Bad - Overflater Gulv

Konstruksjonen har passert halvparten av forventet levetid og har normal bruksslitasje. Alder og slitasje medfører redusert restlevetid og økt sannsynlighet for vedlikeholdsbehov og tiltak over tid.

2. etasje - Bad - Sluk, membran og tettesjikt

Membranen har oppnådd en alder hvor fremtidig funksjon er mer usikker. Når tettesjikt blir eldre, kan elastisitet og tetthet gradvis reduseres. Dette gir økt risiko for utettheter over tid. Jevnlig tilsyn anbefales, og oppgradering må påregnes på sikt.

Vannledninger

Fordelerstokken er plassert over baderomshimlingen uten vanntett skap. Hvis en lekkasje skulle oppstått på rørene kan denne være vanskelig å oppdage, og tilstøtende konstruksjoner risikerer vannskader.

Helse, miljø og sikkerhet

Det foreligger ikke dokumentasjon på radonmålinger, og bygget er heller ikke kjent utført med radonsikring. Forholdet medfører usikkerhet knyttet til mulig radoninnslag og kan ha betydning for inneklimate og helse over tid. Radonmåling anbefales.

Rekkverk på balkong/terrasse er lavere enn dagens krav til rekkverkshøyde. Dette innebærer et sikkerhetsavvik med økt risiko for fall. Tiltak bør vurderes.

Det er ikke foretatt radonmålinger, og bygget er heller ikke utført med radonsperre. Rekkverket på balkong eller terrasse er for lavt i forhold til dagens krav.

Konsekvens/tiltak:

Det er ikke krav om utbedring av rekkverkshøyde opp til dagens forskriftskrav. Det bør gjennomføres radonmålinger.

Sammendrag selgers egenerklæring

Boligen ble kjøpt 2021

Selger har bodd i boligen de 12 siste månedene

Sammendrag fra selgers egenerklæringsskjema:

20. Vet du om boligen eller eiendommen har blitt endret eller bygget ut etter opprinnelig byggeår, enten av deg eller tidligere eiere?

Svar: Ja. Balkongene i blokkene ble bygd ut. Vet ikke når det ble gjort.

20.1. Er tiltaket godkjent av kommunen?

Svar: Ja. Regner med at dette er godkjent

29. Har boligen garasje eller øvrige tilleggsbygninger?

Svar: Ja

30. Vet du om det er gjort arbeid på eiendommen som ikke er nevnt i de andre spørsmålene?

Svar: Ja

Faglært arbeid:

1. Hvilket år ble jobben fullført?: 2026

Firmanavn: Igland garasjer

Beskrivelse av arbeidet: De er snart ferdig med å bygge nye garasjer

Se egenerklæringskjemaet vedlagt i salgsoppgaven for nærmere informasjon.

Innhold

Boligen ligger i 2 etasje og inneholder:

Entre, 2 soverom, kjøkken, stue, bad

I tillegg disponerer boligen en sportsbod i kjelleren

Standard

3 roms bolig i 2. etasje i Myhrerenga Borettslag. Boligen ser ut til å være av grei standard med noen få behov. Badet ble pusset opp i regi av borettslaget i 2011/2012. Det er ikke fremvist dokumentasjon på utførelsen. Badet har nådd en alder der materialer kan svekkes av bruk og tid, noe som øker risikoen for fuktproblemer. Vinduer og balkongdør fra 2010. Flislagt bad

UTVENDIG

Felles bygningsdeler:

- Bygningen er oppført med grunnmur i betong.
- Yttervegger i betong, stål- og trekonstruksjon, forblendet med teglstein og fasadeplater.
- Yttertak i oppforet betongdekke, tekket med takpapp.

INNVENDIG

Felles bygningsdeler:

- Etasjeskiller i betong.
- Felles varmtvann.
- Trapper i betong.
- Dørcalling.

VINDUER

Vinduer med isolerglass, produsert i 2010

DØRER

Brann- og lydklassifisert entrédør, uten datomerking.
Balkongdøren er produsert i 2010.

BALKONG

Balkong i betong- og metallkonstruksjon, målt til ca. 6 m². Rekkverkshøyde er målt til ca. 0,98 meter.

BAD

Badet er ifølge eier pusset opp i regi av borettslaget i 2011/2012. Det er ikke fremvist dokumentasjon på utførelsen. Undersøkelsen er basert på det som er synlig. Badet har nådd en alder der materialer kan svekkes av bruk og tid, noe som øker risikoen for fuktproblemer. Det anbefales å jevnlig kontrollere badet for tegn på skader. På sikt vil en totaloppussing med nytt vanntett sjikt være nødvendig, men tidspunktet avhenger normalt av bruk, vedlikehold og synlige tegn på slitasje. Fliser på vegger. Slette overflater i himlingen. Fliser på gulv. Sluket er i plast. Synlig membran i sluket. Sluket er i plast. Synlig membran i sluket. Balansert ventilasjon med avtrekk i himling. Luftespalte under dør for luftgjennomstrømning. Vannbåren gulvvarme i bad.

KJØKKEN

Kjøkkeninnredning med profilerte fronter. Benkeplate i laminat. Integreerte hvitevarer: Platetopp. Stekeovn. Opplegg for oppvaskmaskin. Gulv: Laminat. Avtrekk: Det er avtrekk via balansert anlegg. Kullfilterventilator over kokesone.

Innvendig overflater, utover våtrom:

- Gulv: Laminat og vinyl.
- Vegger: Tapet og malt tapet.
- Himling: Sparklet/pussede og malte overflater.
- Himlingshøyde: Ca. 2,49 meter, målt i stue/kjøkken.

TEKNISKE INSTALLASJONER

Oppvarming:

- Oppvarming via radiator tilknyttet felles varmeanlegg. Type: Radiator i stue.
- Vannbåren gulvvarme i bad. Tilknyttet felles anlegg

- Vannbåren gulvvarme i bad.
- Innvendige vannledninger er av plast (rør-i-rør).
- Hovedstoppekran: Hovedstoppekran for varmt- og kaldtvannsrør internt i boligen er enkelt funksjonstestet.
- Synlige avløpsrør er i plast.
- Balansert ventilasjon med avtrekk i våtrom og kjøkken. Tilluft i oppholdsrom. Luftespalte under dører for luftgjennomstrømning.
- Sikringer av automatsikringer og jordfeilbrytere.

Innbo og løsøre

Bransjens liste over løsøre og tilbehør legges til grunn for salget dersom ikke annet fremkommer av salgsoppgaven. Listen følger vedlagt salgsoppgaven. Det er full avtalefrihet om hva som skal følge med bolig og fritidsbolig ved salg. Hvis hvitevarer og/eller annet teknisk utstyr medfølger, gis det ingen garantier i forhold til tilstand, funksjonalitet og levetid på disse.

Hvitevarer

Kun hvitevarer som er spesifikt angitt i salgsoppgaven, følger med. Dette gjelder uavhengig av om hvitevaren(e) eventuelt kan anses som integrerte.

Moderniseringer og påkostninger

2010/2011

Borettslaget gjennomgikk en energirehabilitering, hvor det ble etterisolert, byttet fasadeplater og vinduer, installert balansert ventilasjon, vakumsolfangere, varmepumper etc. Rehabiliteringen ble gjort med passivhuskomponenter, med fokus på å minimere luftlekkasjer og varmetap.

2011/2012

Borettslaget foretok full rehabilitering av alle våtrom , med utskifting av soilrør, og rørstammer, samt installasjon av vannbåren gulvvarme.

2025/2026

Borettslaget har igangsatt rehabilitering av garasjene.

Borettslaget har vedtatt at det skal legges opp til kameraovervåkning av parkeringsområdene.

TV/Internett/Bredbånd

TV og internett er inkludert i felleskostnadene.

Borettslaget er med i sameiet Åsenhagen Fiber som er eiet av de 454 Usbl borettslagsleilighetene på Åsenhagen. Det er installert digitalt fibernett som gir mulighet for leveranse av både TV, Internett og telefoni i samme system.

Innholdsleverandør er Viken Fiber - Altibox, og bestilling av tjenester gjøres på www.vikenfiber.no eller tlf 21 45 45 00.

Parkering

Borettslaget har 100 garasjer, og 104 biloppstillingsplasser med motorvarmer. Disse følger ikke den enkelte leilighet ved salg, men kan leies ved å kontakte styret. Gebyr for bytte av garasje/bilplass kr. 500 (brl dekker etableringsgebyret inntil videre, men ikke ved endring av leieforhold)

Det er ikke noe ansinnettsprinsipp på garasjer eller biloppstillingsplass. Det er ikke tillatt å parkere utenom anviste plasser, og parkeringsselskapet Firstpark håndhever reglene. Parkering langs veien medfører problemer med oversiktighet og for snøbrøyting.

For å leie biloppstillingsplass eller garasje kan man kontakte styret ved å sende epost til myhrerenga@mail.lettstyrt.no.

Informasjon fra Protokoll 2025:

På dette møtet ble det også informert om at vi forventet at leie av parkeringsplass trolig ville øke med mellom 600 og 800 kr. Det er prosjektert 99 garasjer (mot dagens 100). Alle garasjene blir utstyrt med automatisk portåpner. I tillegg vil alle garasjene, samt alle uteplassene ved Fyrhuset få samme opplegg til elbil-lading som uteplassene ved Gjerdrumveien. Styret har fått 5% rabatt på prosjektet i sin helhet, og fikk forlenget prisen ut april, for å slippe prisøkning i årsskiftet 2024-2025.

Prisøkningen for leie av garasjer/parkeringsplass vil bli som følger:

Garasje: 900kr pr. måned (pdd. 300kr pr. måned).

Uteplass med motorvarmer: 450kr pr. måned (pdd. 150kr pr. måned).

Styret har tatt høyde for eventuelle svingninger i rente (slik at ytterlige økninger i pris kan forhindres). Det vil også bli satt av penger øremerket vedlikehold av garasjer og uteplasser, og overskudd vil bli brukt til å betale ned ekstra på lånet.

Merk: De som ikke har bil/ikke leier parkeringsplass vil ikke få noen økte kostnader som følge av dette, men nye garasjer vil medføre en verdiøkning for alle leiligheter.

Kjøper bør ta forbehold om at beboere kan bli belastet for dette prosjektet.

Forsikringsselskap og Polisenummer

Tryg Forsikring, polisenummer 7263503

Radonmåling

Eiendommen ligger i et området med lav til middel aktsomhetsone for radon.

Kjøper anbefales å utføre egen radonmålin og påtar seg kostnadene og risikoen dette kan medføre.

Diverse

Foretaket og Aktiv-kjeden har flere samarbeidspartnere som tilbyr produkter eller tjenester i forbindelse med gjennomføringen av megleroppdraget:

- I forbindelse med forberedelse av salget, innhenter vi informasjon om eiendommen

hovedsakelig fra vår samarbeidspartner Ambita

- Vend Marketplaces, eier av annonseplattformen Finn.no
- Overo leverer oppgjørsskjema og overtakelsesprotokoll. Kundene tilbys ulike leverandører for strøm og alarm avhengig av tilbydere i området. Meglerforetaket mottar betaling for tilleggstjenestene.
- Banker i Eika-alliansen tilbyr finansielle tjenester
- Signicat leverer digitale løsninger for signering av dokumenter
- Vitec Megler, leverer salgsstøttesystemet herunder elektronisk løsning for budgivning

Energi

Oppvarming

Elektrisk oppvarming. Oppvarming og vannforbruk er inkludert i felleskostnadene i form av Akonto. Dette avleses elektronisk og blir avregnet av Techem

Informasjon fra Årsmøtet 2025:

Boligselskapet avregner strøm (varme og varmtvann) og eier betaler kun for eget forbruk. I balansen er kostnadene som gjelder dette behandlet som en kortsiktig fordring og står på rapportlinjen «Kostnader til avregning». Innbetalt a konto fra eierne er behandlet som kortsiktig gjeld og står på rapportlinjen «A konto til avregning». Avregning gjøres på avtalt tidspunkt for boligselskapet.

Energimerke

E

Informasjon om energiklasse

Alle som skal selge eller leie ut eiendom må som hovedregel energimerke boligen og fremskaffe en energiattest. Unntak gjelder blant annet for frittstående bygninger med bruksareal på mindre enn 50 m². Det er eier som plikter å fremlegge energiattest og eier er selv ansvarlig for at opplysningene er riktige. For ytterligere informasjon se www.enova.no/nb/energimerking/energimerk-din-bolig. Dersom eier har energimerket boligen vil komplett energiattest fås ved henvendelse til megler.

Borettslaget/Økonomi

Total prisantydning eksklusiv omkostninger og fellesgjeld

Kr 2 990 000

Omkostninger kjøper

2 990 000 (Prisantydning)

531 458 (Andel av fellesgjeld)

3 521 458 (Pris inkl. fellesgjeld)

Omkostninger

8 255 (Gebyr avklaring forkjøpsrett)

300 (Panteattest kjøper)

545 (Tinglysningsgebyr hjemmelsoverføring)

545 (Tinglysningsgebyr pantedokument)

8 900 (Boligkjøperforsikring - fem års varighet (valgfritt))

2 800 (Advokatforsikring for boligeiere - ett års varighet (valgfritt))

9 645 (Omkostninger totalt)

18 545 (med Boligkjøperforsikring - fem års varighet)

21 345 (med Boligkjøperforsikring inkludert ett år med Advokatforsikring for boligeiere)

3 531 103 (Totalpris. inkl. omkostninger)

3 540 003 (Totalpris. inkl. omkostninger (med Boligkjøperforsikring - fem års varighet))

3 542 803 (Totalpris. inkl. omkostninger (med Boligkjøperforsikring inkludert ett år med Advokatforsikring for boligeiere))

Regnestykket forutsetter at det kun tinglyses ett pantedokument og at eiendommen selges til prisantydning. Det tas forbehold om endringer i offentlige avgifter/gebyrer.

Formuesverdi primærbolig

Kr 991 060 for år 2024

Formuesverdi sekundærbolig

Kr 3 964 241 for år 2024

Informasjon om formuesverdi

Stortinget har vedtatt en ny modell for beregning av formuesverdi for bolig. Den nye utregningsmodellen beregner boligverdier basert på grunnkretser i stedet for kommuner, og skal benyttes fra og med inntektsåret 2026.

Dette kan medføre at markedsverdien settes høyere eller lavere enn tidligere, og innebærer at både selger og megler kan benytte tall som ikke nødvendigvis er oppdaterte på tidspunktet for utarbeidelse av salgsoppgaven. Det tas derfor forbehold om at formuesverdien kan bli endret og eventuelt øke ved endelig fastsettelse i skatteåret.

For primærbolig utgjør formuesverdien 25 prosent av beregnet markedsverdi opptil 10 millioner, og deretter 70 prosent av den delen som overstiger dette beløpet.

For sekundærbolig utgjør formuesverdien 100 prosent av beregnet markedsverdi.

Ytterligere informasjon finnes på skatteetaten.no.

Kjøper bærer risikoen for eventuell skatteøkning.

Tilbud om lånefinansiering

Aktiv Eiendomsmegling samarbeider med sparebankene i Eika Alliansen om formidling av finansielle tjenester. Ta gjerne kontakt med megler for formidling av et uforpliktende tilbud om finansiering. Meglerforetaket kan motta provisjon ved formidling av finansielle tjenester.

Boenheten

Felleskostnader inkluderer

Felleskostnadene er fordelt slik:

Avdrag felleslån kr 691,-
Renter felleslån kr 1 076,-
Renter felleslån 2 kr 1 054,-
Felleskostnader kr 3 646,-
Avdrag felleslån kr 21 080,-
PARKERINGSPLASS, 204/12 (255 - 12) kr 150 ,-
Akonto - 204/159 Oppvarming/varmtvann 204 (14672 - 159) kr 825,-

Felleskostnader inkluderer blant annet vaktmester-tjenester (gressklipping, snømåking, vedlikehold av bygningsmassen og uteområdene, etc.) TV og internett, kommunale avgifter, forsikring, renovasjon, etc.)

Det bør tas forbehold om at felleskostnadene kan øke. Garasjeanlegget er forløpig under oppgradering og dette vil føre til økning i felleskostnadene, se under punktet under Borettslaget i salgsoppgaven.

Felleskostnader pr. mnd

Kr 8 522

Andel Fellesgjeld

Kr 531 458

Andel fellesgjeld år

2025

Fellesgjeld pr. dato

31.12.2025

Andel fellesformue

Kr 171 745

Andel fellesformue dato

31.12.2025

Borettslaget

Borettslagsnavn

Myhrerenga Borettslag

Organisasjonsnummer

942638523

Andelsnummer

157

Om borettslaget

Myhrerenga Borettslag har org.nr. 942 638 523

Myhrerenga borettslag er et samvirkeforetak som har til formål å gi andelseierne bruksrett til egen bolig i lagets eiendom (boret) og å drive virksomhet som står i sammenheng med denne.

Borettslaget er tilknyttet Boligbyggelaget USBL som er forretningsfører

Forsikret i: Tryg Forsikring med polisenr: 7263503

Det er krav til medlemskap i USBL

-Det foreligger forkjøp på eiendommen.

-Det foreligger styregodkjennelse på eiendommen.

-Eierskiftegebyr er på kr 6.725,-inkl mva

-Eierskiftegebyr garasje plass i parkeringssameie/ garasjelag er på kr 1.408,- inkl mva

Informasjon fra styret - 09.04.2026:

-Styret informerer om at radiator på stue kan være dyr i drift.

-De første garasjene ble frigitt i dag, de estimerer en fullstendig ferdigstilling av garasjene innen midten av mai. De har ledig garasje per 09.04.2026

-De har satt opp noen kameraer, de venter med å sette opp resten til alle garasjene er ferdige slik at vi får dekket mest mulig av parkeringsområdene.

Informasjon fra Årsmøtet 2025 og Protokoll 2025:

5.1 GARASJE

Etter flere års arbeid, så er garasjeprosjektet klart til avstemming. Historikk: Garasjene i borettslaget ble bygd på 70-tallet, til datidens standard. Grunnet måten de ble bygd på, og ingen avsatte midler for vedlikehold, har standarden falt ganske kraftig. Den ene

garasje-rekken er ikke lenger i bruk, av frykt for at taket skal kollapse. Det ble avholdt et informasjonsmøte i 2021 angående dette prosjektet, som deretter ble satt på vent grunnet krigen i Ukraina, som førte til økninger i materialpriser. På dette møtet ble det også informert om at vi forventet at leie av parkeringsplass trolig ville øke med mellom 600 og 800 kr. Styret har valgt å kun hente inn tilbud fra Igland garasjer, da de i forkant av generalforsamling 2023 hadde gått ned i pris, i motsetning til andre tilbydere, som hadde gått opp i pris. Det er prosjektert 99 garasjer (mot dagens 100). Alle garasjene blir utstyrt med automatisk portåpner. I tillegg vil alle garasjene, samt alle uteplassene ved Fyrhuset få samme opplegg til elbil-lading som uteplassene ved Gjerdrumveien. Styret har fått 5% rabatt på prosjektet i sin helhet, og fikk forlenget prisen ut april, for å slippe prisøkning i årsskiftet 2024-2025.

Sparebank 1 sine betingelser:

30 års nedbetaling, rente 5,44%. Sparebank 1 krever også å overta et felleslån vi har hos DnB (tidligere Husbanken), noe som vil gi lavere rente på dette lånet også.

Prisøkningen for leie av garasjer/parkeringsplass vil bli som følger:

Garasje: 900kr pr. måned (pdd. 300kr pr. måned).

Uteplass: 450kr pr. måned (pdd. 150kr pr. måned).

Styret har tatt høyde for eventuelle svingninger i rente (slik at ytterlige økninger i pris kan forhindres). Det vil også bli satt av penger øremerket vedlikehold av garasjer og uteplasser, og overskudd vil bli brukt til å betale ned ekstra på lånet.

Merk: De som ikke har bil/ikke leier parkeringsplass vil ikke få noen økte kostnader som følge av dette, men nye garasjer vil medføre en verdiøkning for alle leiligheter.

Alternativet til nye garasjer er å rive de gamle garasjene, legge opp nytt elektrisk system for ladeplasser, planere/asfaltere hele området, og sette opp gjerder for å skille plassene/sette opp ladeplasser. Styret har ikke hentet inn priser på dette, men det vil trolig koste ca. 15 millioner. Borettslaget må ta opp lån for å gjøre dette, som alle beboere må være med på å betale.

Vedtak: Forslaget ble vedtatt. Styret vil signere kontrakt med Igland garasjer, og ta opp lån i Sparebank 1.

5.2 KAMERAOVERVÅKNING AV PARKERINGSOMRÅDENE

Denne saken er en oppfølging fra generalforsamlingen 2024, sak 5.7, der styret fikk tillatelse til å innhente priser på kameraovervåkning. Styret har hentet inn to pristilbud. Forslag 1. Tilbud fra Konica Minolta: pakke som inneholder 5 overvåkningskameraer og en PC med alle nødvendige programmer. Dette er et leasing-tilbud, som koster 2414kr pr. måned i 6 år. Etter 6 år må ny leasing-avtale inngås. Totalpris for 6 år: 173 808kr.

Forslag 2. Tilbud fra Sikkerheten selv: pakke som inneholder 8 overvåkningskameraer og to optaksenheter. Dette er et direkte kjøp. Totalpris er: 17 998kr.

Som nevnt i sakspapirene fra 2024: Det er kun vaktmester og styreleder som har tilgang til overvåkningsmateriale. Overvåkningsmateriale kan utleveres til politi/forsikringsselskap etter henvendelse fra disse.

Vedtak:Forslag 2 ble vedtatt

INFORMASJON FRA VEDTEKTENE:

2-2 Sameie i andel

(1) Bare personer som bor i eller skal bo i boligen kan bli sameiere i andel

3-1 Hovedregel for forkjøpsrett

(1) Dersom andel skifter eier, har andelseierne i borettslaget og dernest de øvrige andelseierne i boligbyggelaget forkjøpsrett.

4-1 Borett og bruksoverlating

(2) Andelseieren kan ikke benytte boligen til annet enn boligformål uten styrets samtykke.

5 Vedlikehold

5-1 Andelseiernes vedlikeholdsplikt

(1) Den enkelte andelseier skal holde boligen, og andre rom og annet areal som hører boligen til, i forsvarlig stand og vedlikeholde slikt som vinduer, rør, sikringsskap fra og med første hovedsikring/inntakssikring, ledninger med tilbehør, varmekabler, inventar, utstyr inklusive vannklosett, varmtvannsbereder og vask, apparater og innvendige flater. Våtrom må brukes og vedlikeholdes slik at lekkasjer unngås.

(8) Styret gis hjemmel til å viderefakturere egenandelen på forsikring direkte til andelseier når en forsikringsskade skyldes manglende oppfølging av rutiner/vedlikehold/uaktsomhet hos andelseier.

5-2 Borettslagets vedlikeholdsplikt

(1) Borettslaget skal holde bygninger og eiendommen for øvrig i forsvarlig stand så langt plikten ikke ligger på andelseierne. Skade på bolig eller inventar som tilhører laget, skal laget utbedre dersom skaden følger av mislighold fra en annen andelseier. Dog skal andelseieren som forvoldte skaden holdes økonomisk ansvarlig.

(4) Andelseieren skal gi adgang til boligen slik at borettslaget kan utføre sin vedlikeholdsplikt, herunder ettersyn, reparasjon eller utskifting. Ettersyn og utføring av arbeid skal gjennomføres slik at det ikke er til unødig ulempe for andelseieren eller annen bruker av boligen.

7-1 Felleskostnader

(1) Felleskostnadene betales hver måned. Borettslaget kan endre felleskostnadene med en måneds skriftlig varsel.

INFORMASJON FRA HUSORDENSREGLENE:

ALMINNELIGE HUSORDENSREGLER

Ingen må sette fra seg barnevogner, ski, kjelker eller annet i trapperom eller ganger. Heller ikke må det settes kjøretøyer, kjerrer eller lignende på andre steder enn de styret anviser. Fotballsparking er forbudt på lagets område. Vern om planter og plantinger. Kast ikke mat ut av vinduene til fuglene da dette trekker rotter og mus til eiendommen. Flaggstenger, markiser, skilt, blomsterkasser o.l. må ikke settes opp uten godkjenning av styret. Radioantenner i tillegg til det oppsatte fellesanlegg tillates ikke oppsatt. Dører til loft og kjeller skal alltid være låst. Inngangsdørene skal holdes lukket etter kl. 21.00. La aldri små barn være alene på loftet eller i kjelleren. Bruk aldri bart lys i kjeller- eller loftsboeder. Tenn ikke mer lys enn nødvendig og slukk lyset etter bruken.

SØPPELAVFALL OG RENHOLD

Søppel og avfall legges i dertil bestemte kasser, som alltid skal være lukket. Avfall som det ikke er plass til i kassene leveres til renovasjonskjørerne eller bortskaffes på annen forsvarlig måte. Unngå spill rundt kassene og fyll aldri topp på. For borettslag med søppelnedkast: Enhver må nøyaktig følge bruksanvisningen for søppelnedkastene. Trappene vaskes 1 gang i uken. Hovedrengjøring av trappeganger påhviler leieboerne og utføres etter styrets bestemmelser.

LUFTING

La aldri vinduene stå åpne hele dagen eller i lengre tid av gangen når det skal luftes i den kalde årstid. Vegger, gulv og tak vil da bli sterkt avkjølt slik at det trengs uforholdsmessig meget varme til for å få det lunt igjen i rommene. Leiligheten luftes best ved å sette opp vinduene helt, gjerne med gjennomtrekk, en kort tid ad gangen. Alle rom må holdes såpass oppvarmet at vannet i ledningene ikke fryser. Kjelleren må luftes godt i sommertiden, men om vinteren bare når det er mildt. Trapperomsvinduene skal som regel være lukket og settes bare opp når det er nødvendig å lufte. Sett aldri opp et vindu uten at stormkroken er på.

FRAMLEIERE

Framleiere må godkjennes av styret. Borettslaveren har helt ut ansvaret overfor laget for alle skader og ulemper som laget eller naboen får av hans framleier.

PARKERING

-Det er ikke tillatt å parkere på gjesteparkeringen for beboerne. Bilene vil bli tauet bort for eiers regning.

-Det skal ikke parkeres foran innkjørsel (bom). Borttauing vil bli foretatt for eiers regning.

-Beboerne skal parkere på tildelt motorvarmerplass.
-Foran hver blokk er det etablert timesparkering. Den skal kun brukes til korttidsparkering og ikke til parkering over lengre tid.

Lånebetingelser fellesgjeld

Spesifikasjon av lån:

Lånenummer: 115066102, Den Norske Stats Husbank
Annuitetslån, 4 terminer per år.
Rentesats per 08.04.2026: 4.44% pa.
Antall terminer til innfrielse: 62
Saldo per 08.04.2026: 45 615 717
Andel av saldo: 285 381
Første termin/første avdrag: 01.01.2013 (siste termin 01.10.2041)
Rehab fasader

Lånenummer: 22808320995, Sparebank 1 Ringerike Hadeland
Serielån, 4 terminer per år.
Rentesats per 08.04.2026: 5.34% pa.
Antall terminer til innfrielse: 118
Saldo per 08.04.2026: 39 333 332
Andel av saldo: 246 077
Første termin/første avdrag: 29.12.2025 (siste termin 29.09.2055)

Sikringsordning fellesgjeld

Hvis borettslaget lider tap som følge av at en andelseier ikke betaler sine felleskostnader, kan et eventuelt tap medføre at de andre andelseierne må betale høyere felleskostnader. For å sikre seg mot eventuelle tap har borettslaget tegnet avtale om sikringsordning som dekker tap av felleskostnader. Tilbyder av sikringsordningen er Klare Finans AS. Avtalen om sikring er gyldig til avtalen sies opp av en av partene.

Boligsameiet er sikret mot tap av felleskostnader. Tilbyder er i Klare Finans AS og vilkårene er åpent tilgjengelig på deres hjemmesider. Boligsameiet er, etter gjeldende bestemmelser fastsatt av finansieringsselskapet, sikret mot tap som følge av at en seksjonseier unnlater å betale sine felleskostnader. Avtalen om sikring er gyldig til avtalen sies opp av en av partene. Oppsigelsesfrist er 1. desember med gyldighet fra førstkommende årsskifte.

Forkjøpsrett

Medlemmer av boligbyggelaget har forkjøpsrett. Forkjøpsretten er utlyst på forhånd. For de som har meldt forkjøpsrett er fristen 5 hverdager for å benytte forkjøpsretten etter at boligbyggelaget har fått melding om salg. Dersom aksept av bud skjer mer enn 3 måneder etter at varsel om forhåndsutlysning ble sendt boligbyggelaget, må

forkjøpsretten utlyses på nytt. Det vil da kunne gå noe lenger tid før forkjøpsretten er avklart. Kontakt megler dersom det er behov for ytterligere informasjon.

Dersom andel skifter eier, har andelseierne i borettslaget og dernest de øvrige andelseierne i boligbyggelaget forkjøpsrett.

Forhåndsavklaring av forkjøpsretten (rask avklaring) koster kr 8.255,- inkl. mva.

Gebyret faktureres på følgende måte (enten A eller B):

A. Selger faktureres direkte dersom boligen ikke blir tatt på forkjøpsrett.

B. Kjøper faktureres direkte dersom boligen blir tatt på forkjøpsrett.

Regnskap/budsjett

Årsresultatet 2024 viser et positivt resultat med kr. 3 734 635,-. Inntekter var kr. 12 436 842,- og kostnader var kr. 9 041 405,-.

Borettslagets budsjetterte regnskap for 2025: overskudd (2 377 063,-)

Årsresultat for 2024: overskudd (691 746,-)

Vedtatte kostnadsøkninger:

Rehabilitering av garasjene. Forslaget ble vedtatt. Styret vil signere kontrakt med Igland garasjer, og ta opp lån i Sparebank 1.

Kameraovervåkning av parkeringsområdene. Forslag 2 (direkte kjøp for 17 998 kr) ble vedtatt.

Vi gjør oppmerksom på at beslutninger/vedtak tatt i generalforsamling eller av styret kan medføre økning i felleskostnader og andel fellesgjeld som f.eks. fremtidige vedlikeholdsplaner, nye låneopptak og prisstigninger på feks. diverse avgifter (renovasjon, kommunale avgifter m.m.) som eier er ansvarlig for.

Megler har kopi av budsjett for år 2025 og årsregnskap for år 2024. Dette kan interessenter få oversendt.

Styregodkjenning

Andelseier(e) kan kun eie en andel i borettslaget. Kun fysiske personer kan eie andelen. Kjøper skal godkjennes av borettslagets styre for at ervervet skal bli gyldig. Styregodkjenning kan ikke nektes uten saklig grunn. Kjøper er forpliktet til å gjennomføre handelen uavhengig av om kjøper på overtakelsestidspunktet er godkjent av borettslaget som ny andelseier. Risikoen for å bli godkjent som ny andelseier påhviler kjøper. Dersom kjøper på overtakelsestidspunktet ikke er godkjent som ny andelseier, har kjøper dog ikke rett til å ta eiendommen i bruk, jf. borettslagslovens § 4-5 (2). Kjøper kan gå til søksmål mot borettslaget dersom kjøper mener manglende godkjenning ikke er saklig begrunnet.

Dersom borettslaget er tilknyttet et boligbyggelag, er det ofte et krav fra boligbyggelagets side at kjøper må melde seg inn i boligbyggelaget før kjøper kan bli godkjent som ny andelseier i det aktuelle borettslaget. Det gjøres oppmerksom på at det vil kunne påløpe et innmeldingsgebyr til boligbyggelaget, og de fleste boligbyggelagene krever at innmeldingsavgiften skal være innbetalt før godkjenningen blir gitt. Innmeldingsgebyret faktureres kjøper direkte.

Vi oppfordrer alle til å sette seg inn i gjeldende vedtekter og husordensregler. Dokumentene følger vedlagt i salgsoppgaven.

Vedtekter/husordensregler

Vi oppfordrer alle til å sette seg inn i gjeldende vedtekter og husordensregler. Dokumentene følger vedlagt i salgsoppgaven.

Dyrehold

Det er bare tillatt å holde hund eller katt etter godkjenning fra styret og under forutsetning av at andre leieboere ikke sjeneres.

Beboernes forpliktelser og dugnader

Forpliktelser

Andelseiernes vedlikeholdsplikt

(1) Den enkelte andelseier skal holde boligen, og andre rom og annet areal som hører boligen til, i forsvarlig stand og vedlikeholde slikt som vinduer, rør, sikringsskap fra og med første hovedsikring/inntakssikring, ledninger med tilbehør, varmekabler, inventar, utstyr inklusive vannklosett, varmtvannsbereder og vask, apparater og innvendige flater.

Våtrom må brukes og vedlikeholdes slik at lekkasjer unngås.

(2) Vedlikeholdet omfatter også nødvendige reparasjoner og utskifting av slikt som rør, sikringsskap fra og med første hovedsikring/inntakssikring, ledninger med tilbehør, varmekabler, inventar, utstyr inklusive slik som vannklosett, varmtvannsbereder og vasker, apparater, tapet, gulvbelegg, vegg-, gulv- og himlingsplater, skillevegger, listverk, skap, benker og innvendige dører med karmen.

(3) Andelseieren har også ansvaret for oppsteking og rensing av innvendig kloakkledning både til og fra egen vannlås/sluk og fram til borettslagets felles-/ hovedledning.

Andelseier skal også rense eventuelle sluk på verandaer, balkonger o 1.

(4) Andelseieren skal holde boligen fri for insekter og skadedyr.

(5) Vedlikeholdsplikten omfatter også utbedring av tilfeldig skade, herunder skade påført ved innbrudd og uvær.

Dugnad

Trappevask utføres av andelseierne i henhold til oppsatt plan i oppgangene.

Forretningsfører

Forretningsfører

Boligbyggelaget USBL

Offentlige forhold

Eiendommens betegnelse

Gårdsnummer 56, bruksnummer 55 i Lillestrøm kommune. Andelsnr. 157 i Myhrerenga Borettslag med orgnr. 942638523

Tinglyste heftelser og rettigheter

Følgende er tinglyst på eiendommen:

02.06.1964 - Dokumentnr: 102303 - BEST. OM VANN/KLOAKKLEDN.

Rett for kommunen til å anlegge og vedlikeholde ledninger mv

Med flere bestemmelser

GJELDER DENNE REGISTERENHETEN MED FLERE

Kommentar: Skjøte av eiendommen med gnr 56, bnr 44, samt flere bestemmelser rundt bebyggelse og formålet på eiendommen. Bestemmelsene må ha samtykke fra kommunen om man skulle ha avvik fra de. Blant annet gjelder bestemmelsene overdragelse, drift og virksomhet på tomta, kommunens tillatelse til å legge vann, kloakk og strøm ledninger over eiendommen, samt tilgang og vedlikehold av dem, forbud mot å bygge septiktankanlegg (årlig kommunaleavgifter skal betales til kommunen isteden), og plikten til å ivareta beplantning slik at tomtas opprinnelige karakter ikke endres.

16.03.1981- Dokumentnr: 101572 - BESTEMMELSE OM VEG

Rettighetshaver: Skedsmo kommune

Kommentar: Nåværende og fremtidig eier av Åsenhagen 3-17, Gnr 56 Bnr 55 forplikter seg til å gi Skedsmo kommune tillatelse til å utføre veiopparbeidelse eller vedlikehold av regulert vei i en bredde av inntill 10 meter, med nødvendig tillegg for fylling og skjæring

25.05.1989 - Dokumentnr: 104680 - ERKLÆRING/AVTALE

RETTIGHETSHAVER: KNR: 3205 GNR: 56 BNR: 16

RETTIGHETSHAVER: KNR: 3205 GNR: 56 BNR: 391

Bestemmelse om kloakkledning

Kommentar: Eier av Gnr 56, Bnr 55 i Skedsmo kommune gir eier av Gnr 56 Bnr 16 og Gnr 56 Bnr 391 i Skedsmo kommune, retten til å legge en kloakkledning over eiendommen, samt rett til vedlikehold eller reparasjon av den. Skader og ulemper som medføres av kloakkledningen avgjøres ved lovlig vurdering.

23.05.1990 - Dokumentnr: 104493 - SKJØNN

Ekspropriasjon/avtaleskjønn av 27/2 1989 i forbindelse med anlegg av gang- og sykkelvei langs Rv 120 i Gjerdrum.

GJELDER DENNE REGISTERENHETEN MED FLERE

Kommentar: Saken gjelder ekspropriasjonsskjønn og avtaleskjønn i forbindelse med anlegg av gang- og sykkelvei langs riksvei 120 i Gjerdrum. Saksøkeren (Skedsmo kommunen) må bære kostnader/erstatningsbeløp til skjønnsmenn (murmester, oppm.sjef, herredsskogm. og gårbruker) for å sette opp anlegg av gang- og sykkelvei langs riksvei 120 i Gjerdrum.

17.07.2002 - Dokumentnr: 12943 - BESTEMMELSE OM VEG

RETTIGHETSHAVER: KNR: 3205 GNR: 56 BNR: 414

Kan ikke slettes uten samtykke fra kommunen

GJELDER DENNE REGISTERENHETEN MED FLERE

Kommentar: Eier av nr. 56 bnr. 55 og gnr. 56 bnr. 257 i Skedsmo bekrefter herved at eiendommen gnr. 56 bnr. 414 skal ha rett til kjørevei mellom bestående garsjer på eiendommen gnr. 56 bnr. 55 og over gnr. 56 bnr. 257 etter bestemt område. Kart kan fåes av megler.

Denne erklæringen kan tinglyses på eiendommen gnr. 56 bnr. 55 og gnr. 56 bnr. 257 i Skedsmo, og kan ikke avlyses uten Hovedutvalget for teknisk sektor sitt samtykke.

10.09.2015 - Dokumentnr: 827742 -ERKLÆRING/AVTALE

Rettighetshaver: ELVIA AS

ORG.NR: 980 489 698

Bestemmelse om adkomstrett

Bestemmelse om rettigheter og plikter ved bygging,drift, vedlikehold og fornyelse av lavspennings kabelanlegg og høyspennings kabelanlegg

Bestemmelse om bebyggelse og beplantning'

Kommentar: Myhrerenga Borettslag som er eier og hjemmelshaver av gnr 56 bnr 55 i Skedsmo kommune gir stedsvarig rett til Hafslund Nett AS til bygging, drift, fornyelse og vedlikehold av et kabelanlegg med driftsspenning på lavspennings og/ eller høyspenningsnivå på eiendommen med adresse Åsenhagen 3A, 2020 Skedsmokorset. Ved bygging av kabelanlegget skal partene i felleskap bli enige om trasévalg. Hafslund Nett AS er ansvarlig for å rette opp eventuelle skader på veier og/ eller eiendommen som har oppstått på grunn av deres transport og ferdsel. Det er ikke tillatt med bygging eller beplantning som kan være til hinder/skade i nærhet av kabelanlegget. Ved saklig grunn kan eier ønske kabelanlegget flyttet på egen bekostning. Eier er erstatningsansvarlig for skader påført på kabelanlegget. Ved erstatning for klausulering og inngrep i eiendommen som fører til ulempe eller tap for eier, utbetales et engangsbeløp på kr 2000,- til eier.

21.01.1966 - Dokumentnr: 100232 - REGISTRERING AV GRUNN

Denne matrikkelenhet utskilt fra: KNR: 3205 GNR: 56 BNR: 2

09.10.1968 - Dokumentnr: 8979 - SAMMENSLÅING

Sammenslått med denne matrikkelenhet:

KNR: 0231 GNR: 56 BNR: 57

09.10.1968 - Dokumentnr: 108979 - SAMMENSLÅING

SAMMENSLÅTT MED DENNE MATRIKKELENHET: GNR 56 BNR 118

27.11.1980 - Dokumentnr: 106896 - REGISTRERING AV GRUNN

Utskilt fra denne matrikkelenhet: KNR: 3205 GNR: 56 BNR: 374

16.09.1991-Dokumentnr: 11869 - REGISTRERING AV GRUNN

Utskilt fra denne matrikkelenhet: KNR: 0231 GNR: 56 BNR: 408. Areal 304 m2.

25.06.1993 - Dokumentnr: 7010 - MÅLEBREV

01.01.2020- Dokumentnr: 15151 - OMNUMMERERING VED KOMMUNEENDRING

Tidligere: KNR: 0231 GNR: 56 BNR: 55

01.01.2024 - Dokumentnr: 146476 - OMNUMMERERING VED KOMMUNEENDRING

Tidligere: KNR: 3030 GNR: 56 BNR: 5

02.02.1968 - 100395 - BESTEMMELSE OM BEBYGGELSE

Rettighet hefter i: KNR: 3205 GNR: 56 BNR: 20

Med flere bestemmelser

GJELDER DENNE REGISTERENHETEN MED FLERE

Overført fra: KNR: 0231 GNR: 56 BNR: 57

Ferdigattest/brukstillatelse

Det foreligger ferdigattest for rehabilitering av 168 bad datert: 13.06.2012

Det foreligger ferdigattest for fasaderehabilitering datert: 27.06.2011

Det foreligger ferdigattest for boligblokk datert: 18.03.1970

Det foreligger ferdigmelding av vannmåler datert: 18.12.2017

Det foreligger igangsettingstillatelse for ventilasjonsteknisk anlegg datert: 03.05.2010

Det foreligger igangsettingstillatelse for byggemessige arbeider og innvendige tekniske anlegg datert: 08.03.2010

Det foreligger byggegodkjente tegninger datert: 12.01.1966

Det foreligger avvik på disse:

-Kott på original tegningene er i dag omgjort til en del av soverommet.

-Badekar er fjernet

Det er ikke søkadspliktig ved bruksendring fra primær rom til primær rom.

Bruksendring fra sekundærrom til primærrom er søknadspliktig. Kjøper påtar seg risikoen for fremtidig arbeid som utføres, nåværende- og tidligere arbeid utført på boligen.

Kjøper påtar seg risikoen både for fremtidig bruk og eventuelle pålegg relatert til dette, herunder risikoen for om bruken ikke lar seg godkjenne, og alle kostnader forbundet med dette.

Regulerings- og arealplaner

Eiendommen ligger i område regulert til boligformål og følger reguleringsplan REGULERINGSPLAN/-ENDRING FOR RV 120.07, PARSELL SØNDRE SYDMYRER - SALERUDVEIEN (plan-ID 392/05), som regulerer eiendommen til blokkbebyggelse. 18.05.2005

Følger Kommuneplanens arealdel 2023 – 2035, ikrafttredelse 14.06.2023. Eiendommen er i kommuneplanen avsatt til boligbebyggelse, nåværende.

Det er for tiden ingen reguleringssaker under behandling som berører denne eiendommen.

Eiendommen omfattes av bestemmelser for 'Støykrav i sone 3 øvrige deler av kommunen' i henhold til Kommuneplanen 2023-2035. Dette innebærer at det ikke tillates støyfølsomt bruksformål i rød støysone, og at det i gul støysone skal være stille side på minst én fasade utenfor alle rom til støyfølsomt bruksformål.

Berørte datasett:

Eiendom: Matrikkelen - Adresse, Eiendom: Matrikkelen - Bygningspunkt, Forurensning: Støykartlegging veg etter T-1442, Forurensning: Strategisk støykartlegging Lillestrøm kommune - Lokale data, Friluftsliv: Friluftslivsområder - kartlagte, Geologi: Løsmasser, Geologi: Marin grense, Geologi: Mulighet for marin leire, Geologi: Nasjonal database for grunnundersøkelser (NADAG), Geologi: Radon aktsomhet, Kulturminner: Kulturminner i tidligere Skedsmo kommune - lokale data, Landbruk: Arealressurskart - AR50 - Arealtyper, Landbruk: Dyrkbar jord, Landbruk: FKB-AR5, Landskap: Naturtyper i Norge - Landskap, Natur: Arter av nasjonal forvaltningsinteresse, Natur: Verneplan for vassdrag, Plan: Differensierte støykrav i Kommuneplanen 2023-2035, Lillestrøm kommune Lokale data, Plan: Krav til parkeringsdekning i Lillestrøm kommune - lokale data, Plan: Temadata til Kommuneplanen 2023-2035, Indre- og Ytre soner, Lillestrøm kommune - Lokale data, Samfunnssikkerhet: Dreneringslinjer i Lillestrøm Kommune - lokale data, Samfunnssikkerhet: Flom aktsomhetsområder

Eiendommen ligger i området med middels til lav aktsomhetsgrad for flomfare, radon og støy.

Legalpant

Borettslaget har legalpant i andelen for opptil 2 G (folketrygdens grunnbeløp). Pantet dekker borettslagets krav på felleskostnader samt andre krav borettslaget måtte få mot andelseieren. Kommunen har legalpant i eiendommen for forfalte krav på eiendomsskatt og kommunale avgifter/gebyrer.

Kontraktgrunnlag

Kjøpsbetingelser

Eiendommen skal overleveres til kjøper i tråd med det som er avtalt. Det er viktig at kjøper setter seg grundig inn i alle salgsdokumentene, herunder salgsoppgave, tilstandsrapport og selgers egenerklæring. Kjøper anses kjent med forhold som er tydelig beskrevet i salgsdokumentene. Forhold som er beskrevet i salgsdokumentene kan ikke påberopes som mangler. Dette gjelder uavhengig av om kjøper har lest dokumentene. Alle interessenter oppfordres til å undersøke eiendommen nøye, gjerne sammen med fagkyndig, før bud inngis. Kjøper som velger å kjøpe usett, kan som hovedregel ikke gjøre gjeldende som mangel noe kjøper burde blitt kjent med ved undersøkelse av eiendommen, eller som er tydelig beskrevet i salgsdokumentene. Hvis noe trenger avklaring, anbefaler vi at kjøper rådfører seg med eiendomsmegler eller en fagkyndig før det legges inn bud.

Kjøper har krav på at eiendommen er i henhold til avtalen. Hvis det ikke er avtalt noe særskilt, kan eiendommen ha en mangel dersom den ikke er slik kjøper må kunne forvente ut ifra blant annet boligens alder, type og synlige tilstand. Det samme gjelder hvis det er holdt tilbake eller gitt uriktige opplysninger om eiendommen som ikke er rettet i tide på en tydelig måte, og man må gå ut fra at opplysningen har virket inn på avtalen. En bolig som har blitt brukt i en viss tid, har vanligvis blitt utsatt for slitasje, og skader kan ha oppstått. Slik bruksslitasje må kjøper regne med, og det kan avdekkes enkelte forhold etter overtakelse som gjør utbedringer nødvendig. Normal slitasje og skader som trenger utbedring, er innenfor hva kjøper må forvente, og vil ikke utgjøre en mangel.

Boligen kan også ha en mangel hvis opplyst areal avviker fra faktisk størrelse. Avviket må være minst 2 prosent, og minst 1 kvadratmeter. Det er likevel ikke en mangel dersom selger godtgjør at kjøperen ikke la vekt på opplysningen, jf. avhendingsloven § 3-3 (2).

Ved beregning av et eventuelt prisavslag eller erstatning, må kjøper selv dekke tap/kostnader opp til et beløp på kr 10 000 (egenandel). Egenandel kommer først på tale når det er konstatert mangel ved eiendommen.

Hvis kjøper ikke er forbruker, selges eiendommen "som den er", og selgers ansvar er da begrenset, jf. avhl. § 3-9, første ledd 2. pkt. Avhl. § 3-3 (2) fravikes, og hvorvidt et innendørs arealavvik karakteriseres som en mangel vurderes etter avhl. § 3-8. Informasjon om kjøpers undersøkelsesplikt, herunder oppfordringen om å undersøke eiendommen nøye, gjelder også for kjøpere som ikke anses som forbrukere. Med forbrukerkjøp menes kjøp av eiendom når kjøperen er en fysisk person som ikke hovedsakelig handler som ledd i næringsvirksomhet.

Overtakelse

Overtakelse etter nærmere avtale med selger.

Dersom annet ikke avtales, sendes skjøte/hjemmelsdokument for tinglysing i etterkant av overtakelse.

Budgivning

Budgivning i forbrukerforhold

Budgivere oppfordres til å legge inn bud elektronisk. Dette gjøres på eiendommens hjemmeside på aktiv.no, ved å bruke «Gi bud»-knappen. Ved elektronisk budgivning, samtykker budgiver til elektronisk kommunikasjon. Eiendomsmegler skal legge til rette for en forsvarlig avvikling av budrunden og kan ikke videreformidle bud med en kortere akseptfrist enn kl. 12.00 første virkedag etter siste annonserte visning. Etter klokken 11:30 anbefaler vi akseptfrist på minimum 30 minutter. Bud bør legges inn i god tid før konkurrerende buds akseptfrist utløper. Megler kan ikke formidle bud med forbehold om at budet, eller forbehold i budet (hemmelige bud/hemmelige forbehold), skal holdes skjult for andre budgivere og interessenter.

For øvrig henvises til forbrukerinformasjon om budgivning i salgsoppgaven.

Oppdragsgiver er oppfordret til å ikke ta imot bud direkte fra budgiver, men å henvise budgiver videre til megler. Som kjøper vil du få forelagt kopi av budjournal. Alle bud vil bli gjort kjent for kjøper og selger i handelen. Øvrige budgivere kan be om å få en kopi av budjournal i anonymisert form.

Budgivning utenfor forbrukerforhold

Budgivere oppfordres til å legge inn bud elektronisk. Dette gjøres på eiendommens hjemmeside på aktiv.no, ved å bruke «Gi bud»-knappen. Ved elektronisk budgivning, samtykker budgiver til elektronisk kommunikasjon. Det anbefales at hvert bud har en akseptfrist som muliggjør en forsvarlig avvikling av budrunden. Vi anbefaler minimum 30 minutter akseptfrist. Oppdragsgiver er oppfordret til å ikke ta imot bud direkte fra budgiver, men å henvise budgiver videre til megler. Megler kan ikke formidle bud med forbehold om at budet, eller forbehold i budet (hemmelige bud/hemmelige forbehold), skal holdes skjult for andre budgivere og interessenter.

Opplysningene i salgsoppgaven er godkjent av selger. Alle interessenter oppfordres imidlertid til grundig besiktigelse av eiendommen, gjerne sammen med fagmann før bud inngis.

Etter aksept av bud, vil eiendommens salgssum bli meddelt de som ev. måtte etterspørre denne. Eiendommens salgssum vil bli offentlig tilgjengelig ved overføring av hjemmel.

Betalingsbetingelser

Med mindre annet er avtalt forutsettes det at kjøpesum inkludert omkostninger er innbetalt og disponibelt på meglerforetakets klientkonto innen overtakelse. Kjøpesummen skal innbetales fra norsk finansinstitusjon og/eller fra kjøpers egen konto i norsk finansinstitusjon.

Hvitvaskingsreglene

Megler har plikt til å gjennomføre kundetiltak. Hvis kjøper ikke bidrar til at megler får gjennomført kundetiltak og dette fører til at transaksjonen ikke kan gjennomføres eller blir forsinket, misligholder kjøper avtalen. Etter 30 dager er misligholdet vesentlig. Dette gir selger rett til å heve og gjennomføre dekningssalg for kjøpers regning.

Personopplysninger

Personopplysninger blir behandlet i samsvar med personopplysningsloven.

Boligselgerforsikring

Selger har tegnet boligselgerforsikring som dekker selgers ansvar etter avhendingsloven begrenset oppad til 14 millioner kroner. I den forbindelse har selger utarbeidet en egenerklæring som kjøper bør gjøre seg kjent med før budgivning.

Boligkjøperforsikring

Vedlagt i salgsoppgaven følger informasjon om Boligkjøperforsikring og Advokatforsikring for boligeiere fra HELP Forsikring AS. Boligkjøperforsikring er en rettshjelpsforsikring som gir trygghet og profesjonell juridisk hjelp dersom det oppdages uventede feil eller mangler ved boligen de neste fem årene. Boligkjøperforsikring + Advokatforsikring for boligeiere har samme dekning som boligkjøperforsikring, med tillegg av fullverdig advokathjelp på viktige rettsområder i privatlivet. Les mer om begge forsikringene i vedlagt materiell eller på help.no. Det gjøres oppmerksom på at boligkjøperforsikring kun kan tegnes av forbruker. Meglerforetaket mottar kr 5 600/5 600/5 900 i kostnadsgodtgjørelse, avhengig av boligtype, samt et tillegg på kr 1 000 ved salg av Advokatforsikring for boligeiere.

Ansvarlig megler

Kamilla Benum Braanen
Salgsleder / Eiendomsmegler / Partner
kamilla.benum.braanen@aktiv.no
Tlf: 417 30 427

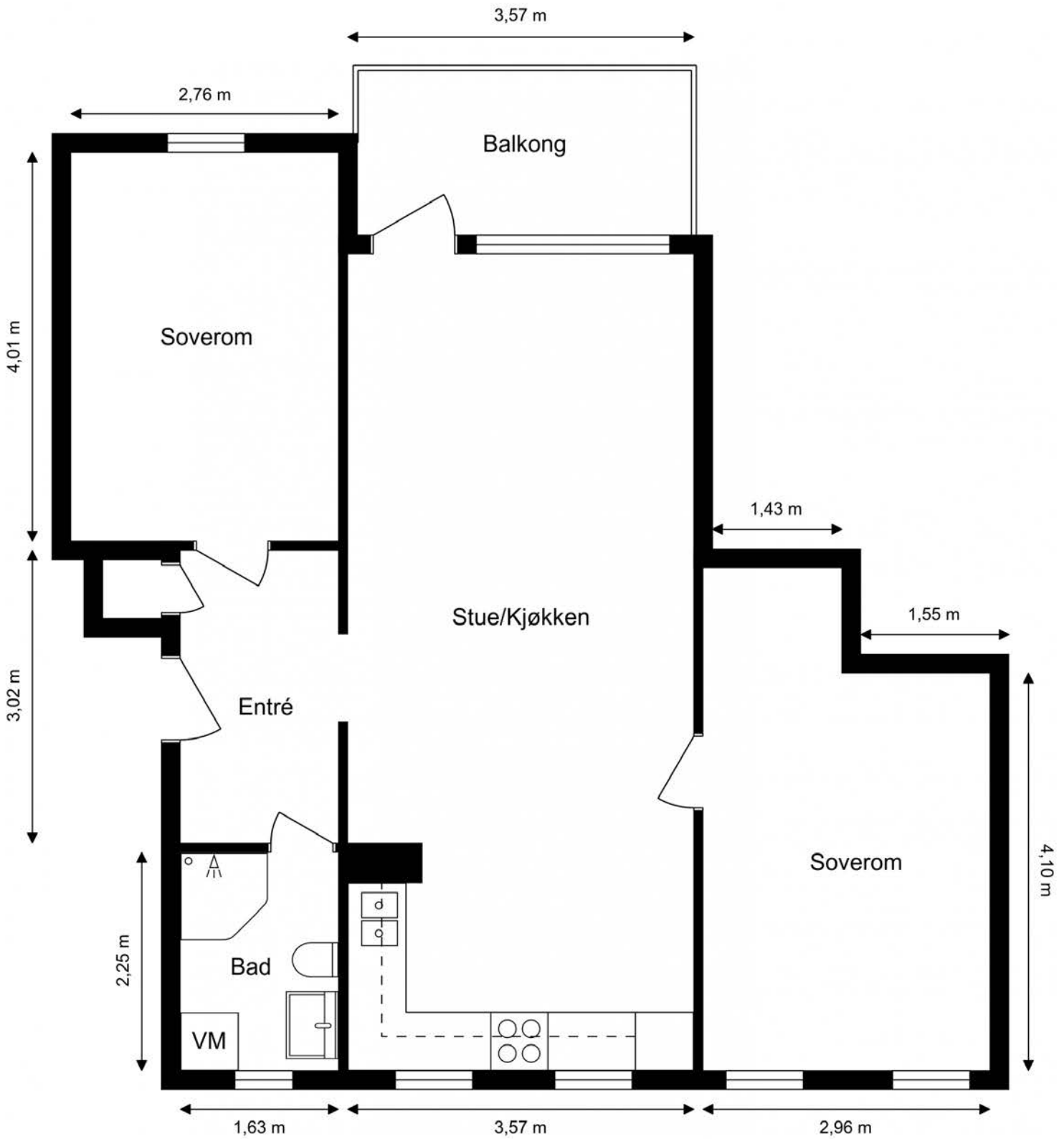
Oppdragstaker

Romerike Eiendomsmegling AS Filial Lillestrøm, organisasjonsnummer 926743023
Torvet 5, 2000 Lillestrøm


Salgsoppgavedato

20.04.2026
























Vedlegg


Tilstandsrapport

 Boligbygg med flere boenheter

 Åsenhagen 15C , 2020 SKEDSMOKORSET

 LILLESTRØM kommune

 gnr. 56, bnr. 55

 Andelsnummer 157

Sum areal alle bygg: BRA: 72 m² BRA-i: 67 m²



Befaringsdato: 10.04.2026

Rapportdato: 10.04.2026

Oppdragsnr.: 21421-1552

Referansenummer: FX1330

Autorisert foretak: Boligtilstand AS



En del av

 Norske
Boligrapporter

Tilstandsrapporten er gyldig ett år fra rapportdato. Oppstår det skader eller skjer det endringer på eiendommen, bør du som selger be om en oppdatert tilstandsrapport.

Om oss

Boligtilstand er en uavhengig bedrift som spesialiserer oss på tilstandsvurderinger i forbindelse med eierskifte. Våre rapporter utarbeides av erfarne takst- og bygningstekniske ingeniører med solid bransjeerfaring og høy kompetanse innen byggteknikk.

Vi er en del av Norske Boligrapporter, et faglig fellesskap av bygningssakkyndige som leverer grundige og objektive vurderinger av boliger.

Vår faglige bakgrunn omfatter tømrerfaget, videreutdanning som bygningsteknisk fagskoleingeniør og medlemskap i NITO – Norges Ingeniør- og Teknologorganisasjon.

Vårt mål er å levere presise og pålitelige vurderinger som gir et tryggere grunnlag for bolighandel.

Rapportansvarlig



Theodor Bugge Østlie
Uavhengig Takstingeniør
post@boligtilstand-as.no
482 61 092

Medlem av
NITO



Dette trenger du å vite om tilstandsrapporten



Hva er en tilstandsrapport?

En tilstandsrapport beskriver synlige skader/avvik eller tegn på skader/avvik på boligen. Rapporten fremhever vanligvis ikke positive egenskaper ved boligen.



Hva vurderer en bygningsakkyndig?

Den bygningsakkyndige vurderer boligen ut fra hva man kan forvente av en bygning av samme alder og type. Vurderingen gjøres som regel mot hvordan det var vanlig å bygge og regler som gjaldt da boligen ble oppført (søknadstidspunktet). Forhold som er vanlige for bygningens alder, slik som slitasje etter normal bruk regnes ikke som avvik.



Hva inneholder tilstandsrapporten?

Den bygningsakkyndige undersøker rom og bygningsdeler slik det kommer frem av [Forskrift til avhendingsloven](#). Tilstandsrapporten inneholder bare avvik som den bygningsakkyndige kan se eller kontrollere med enkle hjelpemidler. Det gjøres ikke nærmere undersøkelser slik som åpning av vegger eller andre bygningsdeler. I vegg mot våtrom og rom under terreng kan det borres et hull for å gjøre enkle undersøkelser slik som fuktøk.

Når du kjøper en brukt bolig

Når du kjøper en brukt bolig, er det viktig å være oppmerksom på at dette ikke kan sammenlignes med å kjøpe en ny bolig. Måten boligen ble bygget på kan være annerledes enn i dag. Bygninger svekkes over tid, og utsettes for slitasje blant annet på grunn av bruk og vær og vind. Mange boliger fornyes helt eller delvis, noen i flere omganger, eller det oppføres tilbygg. Særlig for boliger som er pusset opp eller endret, er det viktig å merke seg at fornyelse av overflater ikke nødvendigvis betyr at bygningsdeler under er forbedret.

Vurdering mot byggeregler

Den bygningsakkyndige vil vurdere boligen mot hvordan det var vanlig å bygge og regler som gjaldt på søknadstidspunktet. Den bygningsakkyndige ser etter avvik som har betydning for og som reduserer boligens funksjon og verdi, og som kommer frem av forskrift til avhendingslova.

Tilstandsrapporten beskriver ikke hele boligen

BYGNINGSSAKKYNDIGE SER FOR EKSEMPEL IKKE PÅ

• vanlig slitasje og normal vedlikeholdstilstand • bagatellmessige forhold som ikke påvirker bygningens bruk eller verdi vesentlig • skjulte installasjoner • installasjoner utenfor bygningen • full funksjonstesting av el- og VVS-installasjoner • geologiske forhold og bygningens plassering på grunnen • bygningens planløsning • bygningens innredning • løssøre slik som hvitevarer • utendørs svømmebasseng og pumpeanlegg • bygningens estetikk og arkitektur • bygningens lovlighet (bortsett fra bruksendringer, brannceller og forhold som åpenbart kan påvirke helse, miljø og sikkerhet) • fellesarealer (med mindre boligeier har vedlikeholdsplikt for fellesarealer og dette er kjent for bygningsakkyndig, eller fellesarealet har en særlig tilknytning til boligen).

© iVerdi 2023

Malen til denne rapporten, inkludert standardtekstene fra Verdi er vernet etter åndsverkloven og kan kun benyttes av av kunder hos iVerdi. For andre aktører er eksemplarframstilling av malen og standardtekster, som utskrift og annen kopiering til bruk som grunnlag for tilsvarende rapporter, bare tillatt når det er hjemlet i lov (kopiering til privat bruk, sitat o.l.) eller avtale med iVerdi ([Hjem-iVerdi](#)).

Utnyttelse i strid med lov eller avtale kan medføre erstatnings- og straffeansvar.

Dette trenger du å vite om tilstandsrapporten

Tilstanden vurderes med ulike tilstandsgrader

Tilstanden gir uttrykk for en gitt forventet tilstand, blant annet vurdert ut fra alder og normal bruk. Ved Tilstandsgrad 0 (TG0) og Tilstandsgrad 1 (TG1) gir den bygningssakkyndige normalt ingen begrunnelse for valg av tilstandsgrad. Grunnen er at bygningen eller bygningsdelen da bare har normal slitasje. Ved skjulte konstruksjoner kan alder alene avgjøre tilstandsgrad. Når bygningssakkyndige anbefaler tiltak, for eksempel utbedringer, må brukeren av rapporten vurdere om tiltakene er nødvendige og lønnsomme.

Når den bygningssakkyndige velger tilstandsgrad, baseres vurderingen på faste kriterier som følger av gjeldende bransjestandard for Teknisk tilstandsanalyse ved omsetning av bolig og Forskrift til avhendingslova.



TILSTANDSGRAD 0, TG0: INGEN AVVIK

Bygningsdelen skal være tilnærmet ny, ikke vise tegn på slitasje og det skal være lagt frem dokumentasjon på faglig god utførelse. Det er ingen merknader til delen.



TILSTANDSGRAD 1, TG1: MINDRE AVVIK

Bygningsdelen skal bare ha normal slitasje, og strakstiltak skal ikke anses som nødvendig. Graden kan også brukes når delen er ny, men der dokumentasjon på faglig god utførelse mangler.



TILSTANDSGRAD 2, TG2: VESENTLIGE AVVIK OG MINDRE AVVIK SOM ETTER NS 3600 GIR TG 2

Bygningsdelen skal enten ha feil utførelse, en skade eller symptomer på skade, sterk slitasje eller nedsatt funksjon. Graden gis når bygningsdelen trenger vedlikehold eller tiltak i nær fremtid. Graden skal også brukes når delen er gammel og det er grunn til å varsle om faren for skader på grunn av alderen, eller når det er grunn til å overvåke delen spesielt på grunn av fare for større skader eller følgeskader.



TILSTANDSGRAD 3, TG3: STORE ELLER ALVORLIGE AVVIK

Denne tilstandsgraden brukes ved kraftige tegn på forhold som man må regne med trenger utbedring straks eller innen kort tid. Det er påvist funksjonssvikt eller sammenbrudd.



IKKE UNDERSØKT/IKKE TILGJENGELIG FOR UNDERSØKELSE

Det kan være avvik/skader som ikke er avdekket.

Informasjon om utbedringskostnader

Utbedringskostnadene i rapporten er sjablongmessige anslag basert på observerte forhold som feil, skader eller uregelmessigheter, samt foreslåtte tiltak. Disse anslagene er veiledende, angis i fem intervaller, er basert på generelle erfaringstall, og må ikke forveksles med konkrete pristilbud fra håndverkere eller entreprenører. Faktiske kostnader kan variere betydelig, avhengig av individuelle valg, materialpriser og markedsforhold. For å få en nøyaktig vurdering av utbedringskostnadene anbefales ytterligere undersøkelser og innhenting av flere pristilbud fra kvalifiserte fagfolk. Slike anslag gis for TG3, der dette er mulig.



Tiltak under kr 20 000



Tiltak mellom kr 20 000 – 100 000



Tiltak mellom kr 100 000 – 200 000



Tiltak mellom kr 200 000 – 500 000



Tiltak over kr 500 000

Beskrivelse av eiendommen

OM VURDERINGER

Tilstandsgradene (TG) reflekterer resultatet av undersøkelser utført etter forskrift til avhendingsloven (Tryggere bolighandel). Rapporten viser hvilke bygningsdeler som omfattes av oppdraget. Les hele rapporten, inkludert forutsetningene, for en helhetlig forståelse av både vurderingene og oppdraget.

Boligbygg med flere boenheter - Byggeår: 1967

UTVENDIG [Gå til side](#)

Felles bygningsdeler:

- Bygningen er oppført med grunnmur i betong.
- Yttervegger i betong, stål- og trekonstruksjon, forblendet med teglstein og fasadeplater.
- Yttertak i oppforet betongdekke, tekket med takpapp.

INNVENDIG [Gå til side](#)

Felles bygningsdeler:

- Etasjeskiller i betong.
- Felles varmtvann.
- Trapper i betong.
- Dørcalling.

Rapporten omfatter kun den aktuelle boligen. Felles bygningsdeler under boligsammenslutningens ansvar er ikke vurdert. Unntak kan gjøres hvis boenheten har vedlikeholdsplikt for en bestemt bygningsdel (og dette er opplyst til undertegnede), eller der en bygningsdel etter vår faglige og skjønnsmessige vurdering har særlig nær tilknytning til boligen. Unntak gjøres kun for bygningsdeler som etter forskriften (Tryggere Bolighandel) skal vurderes. Rapporten viser senere hvilke bygningsdeler som er vurdert og inkludert.

Det anbefales å undersøke om det foreligger informasjon om tilstanden til fellesdeler i bygget, og om det er planlagt vedlikehold eller rehabilitering som kan påvirke boligsammenslutningens økonomi og kostnadsfordeling.

Innvendig overflater, utover våtrom:

- Gulv: Laminat og vinyl.
- Vegger: Tapet og malt tapet.
- Himling: Sparklet/pussede og malte overflater.
- Himlingshøyde: Ca. 2,49 meter, målt i stue/kjøkken.

Innvendige overflater, utover det som eventuelt er særskilt beskrevet og vurdert i rapporten, er ikke tilstandsvurdert. Vurdering av slike overflater eller måling av eventuelle skjevheter i gulv, vegger eller himlinger inngår ikke i oppdraget. Slitasje og skjevheter kan forekomme uten å være omtalt. Tilstand og brukslitasje er subjektivt – gjør egne vurderinger på visning.

Det er lagt merke til skjevheter i gulvene, uten at det er utført konkrete målinger av disse.

Horisontalmålinger av gulv eller etasjeskiller er ikke et forskriftskrav og inngår derfor ikke i dette oppdraget.

Skjevheter kan gi inntrykk av ujevnt og skjevt gulv, påvirke møblering og medføre behov for avretting før enkelte gulvoverflater legges. Dersom planhet er viktig for deg som interessent, bør du vurdere

dette nærmere under visning. Ved planlagt oppussing som krever avretting, anbefales det å innhente vurdering fra fagperson med tanke på omfang og eventuelle kostnader.

TEKNISKE INSTALLASJONER [Gå til side](#)

Oppvarming:

- Oppvarming via radiator tilknyttet felles varmeanlegg.
- Vannbåren gulvvarme i bad.

FORHOLD SOM ÅPENBART KAN MEDFØRE FARE FOR HELSE, MILJØ OG SIKKERHET [Gå til side](#)

Det foreligger ikke dokumentasjon på radonmålinger, og bygget er heller ikke kjent utført med radonsikring. Forholdet medfører usikkerhet knyttet til mulig radoninnslag og kan ha betydning for inneklima og helse over tid. Radonmåling anbefales. Rekkverk på balkong/terrasse er lavere enn dagens krav til rekkverkshøyde. Dette innebærer et sikkerhetsavvik med økt risiko for fall. Tiltak bør vurderes.

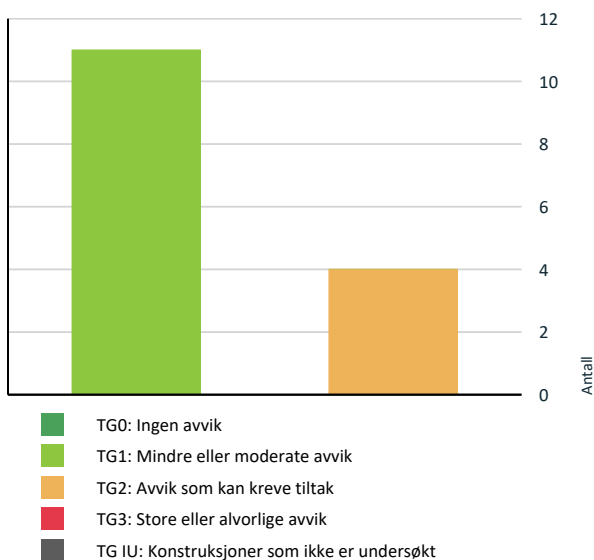
Arealer [Gå til side](#)

Forutsetninger og vedlegg [Gå til side](#)

Lovlighet [Gå til side](#)

Sammendrag av boligens tilstand

Fordeling av tilstandsgrader



Vil du vite mer om tilstandsgrader? Se side 4.

Spesielt for dette oppdraget/rapporten

Tilstandsgradene (TG) gjenspeiler undersøkelser utført i henhold til forskrift til avhendingsloven (Tryggere bolighandel). Metoder og omfang følger forskriftens krav, men undersøkelsene avdekker ikke nødvendigvis alle mulige avvik eller skader. Oppdraget omfatter de bygningsdelene og forholdene som fremgår av rapporten. For forhold utenfor rapportens omfang anbefales det å innhente vurdering fra fagfolk.

Kostnadsestimatene er sjablongmessig vurdert og gjelder rimeligste utbedring av de beskrevne avvikene som gir TG 3, ikke oppgradering til høyere standard. For mer presise kostnader bør det innhentes tilbud etter nærmere undersøkelser. Rapporten angir normalt ikke konkrete tiltak.

Bildene i rapporten er eksempler og er ikke uttømmende for alle avvik/skader.

Eventuelle godkjente plantegninger er ikke kontrollert mot dagens bruk, da dette er utenfor oppdragets omfang. Horisontal- og vertikalmålinger av gulv (med unntak av våtrom), vegger, himlinger og andre konstruksjoner inngår ikke i dette oppdraget. Skjevheter er derfor ikke dokumentert. Dersom planlagt bruk eller ombygging forutsetter rette gulv, etasjeskillere, vegger eller himlinger, bør det gjøres nødvendige

vurderinger med målinger av fagkyndig under visning før kjøp.

Pipe og tilknyttede ildsteder er ikke undersøkt eller vurdert i denne rapporten. Undersøkelse av pipe og ildsted anbefales utført av kvalifisert fagperson, i samråd med brann- og feiervesen eller annen offentlig godkjenningmyndighet.

Vurderingene av det elektriske anlegget og VVS-installasjonene er forenklet, da undertegnede ikke har spesialisert kompetanse på disse områdene. For grundigere vurderinger bør en kvalifisert spesialist kontaktes.

Rapporten viser kun synlige avvik og mangler basert på oppdragets omfang og synlige forhold under befaringen, uten å garantere for skjulte eller fremtidige problemer. Mindre forhold som er åpenbare og uten stor betydning, kommenteres vanligvis ikke.

Boligen var møblert under befaringen. Tunge møbler og inventar ble ikke flyttet under befaringen. Derfor kan eventuelle avvik eller skader som skjuler seg bak disse, ikke bli avdekket i rapporten.

Informasjon om tilknyttede arealer, fellesarealer, oppgraderinger, oppvarmingskilder, årstall og generelle opplysninger er basert på opplysninger fra selger eller selgers representant, hvis ikke annet er oppgitt. Rapporten beskriver eiendommens tilstand på befaringstidspunktet og gir ingen garantier for fremtidige forhold eller skader som ikke oppdages med undersøkelsesmetoden. Endringer eller skader etter befaringen er selgers ansvar å melde fra om, slik at rapporten kan oppdateres. Rapporten gjelder kun for ett salg og kan ikke brukes senere innen gyldighetsperioden.

Utførende er ikke ansvarlig for manglende eller feil informasjon fra selger eller deres representant. Rapporten fritar ikke kjøper fra undersøkelsesplikten. Selger eller deres representant må gå gjennom rapporten og melde fra om feil eller mangler før bruk. Ved mulige problemområder anbefales det å hente inn fagfolk for videre undersøkelser og tiltak.

Oppsummering av avvik

Vil du vite mer? Se på rommet eller bygningsdelen senere i rapporten.

Boligbygg med flere boenheter

TG 2 AVVIK SOM KAN KREVE TILTAK

- Tekniske installasjoner > Vannledninger** [Gå til side](#)
- Våtrom > 2. etasje > Bad > Overflater vegger og himling** [Gå til side](#)
- Våtrom > 2. etasje > Bad > Overflater Gulv** [Gå til side](#)

Sammendrag av boligens tilstand



Våtrom > 2. etasje > Bad > Sluk, membran og tettesjikt

[Gå til side](#)

HELSE, MILJØ OG SIKKERHET

Forhold som åpenbart kan medføre fare for helse, miljø og sikkerhet



Det er ikke foretatt radonmålinger, og bygget er heller [Gå til side](#) ikke utført med radonsperre.



Rekkverket på balkong eller terrasse er for lavt i forhold til dagens krav.

Tilstandsrapport

BOLIGBYGG MED FLERE BOENHETER

Byggeår
1967

Kommentar
Kilde: Ambita Infoland, Norges
Eiendommer

Anvendelse
Standard
Vedlikehold

UTVENDIG

1 TG 1 Vinduer

Beskrivelse

Vinduer med isolerglass, produsert i 2010.

Vurderte forhold: Om det er synlig tegn til punktering og innsetningsdetaljer (beslag, vannbord, omramming, karm og ytre tetting). Merk at punkterte glass kan være vanskelig, eller i noen tilfeller umulig, å oppdage ved visuell inspeksjon. Vinduer er undersøkt visuelt ved stikkprøvekontroller - et utvalg vinduer er kontrollert.

1 TG 1 Dører

Beskrivelse

Brann- og lydklassifisert entrédør, uten datomerking.
Balkongdøren er produsert i 2010.

Vurderte forhold: Om det er synlig tegn til punktering og innsetningsdetaljer (beslag, vannbord, omramming, karm og ytre tetting). Merk at punkterte glass kan være vanskelig, eller i noen tilfeller umulig, å oppdage ved visuell inspeksjon.

1 TG 1 Balkonger, terrasser og rom under balkonger

Beskrivelse

Balkong i betong- og metallkonstruksjon, målt til ca. 6 m².
Rekkverkshøyde er målt til ca. 0,98 meter.

Vurderte forhold: Synlige forhold knyttet til festing, forankring, understøtting, skader på overflater utover normal slitasje og løsninger for vannavrenning. Rekkverkshøyden og åpninger er vurdert etter gjeldende byggt teknisk forskrift under befaringen, men eventuelle avvik tilknyttet disse fremkommer senere i rapporten.

VÅTROM

2. ETASJE > BAD

Generell

Beskrivelse

Badet er ifølge eier pusset opp i regi av borettslaget i 2011/2012.
Det er ikke fremvist dokumentasjon på utførelsen. Undersøkelsen er basert på det som er synlig.

Badet har nådd en alder der materialer kan svekkes av bruk og tid, noe som øker risikoen for fuktproblemer. Det anbefales å jevnlig kontrollere badet for tegn på skader. På sikt vil en totaloppussing med nytt vannrett sjikt være nødvendig, men tidspunktet avhenger normalt av bruk, vedlikehold og synlige tegn på slitasje.

2. ETASJE > BAD

Tilstandsrapport

1 TG 2 Overflater vegger og himling

Beskrivelse

Fliser på vegger. Slette overflater i himlingen.

Vurderte forhold: Overflater kontrollert med tanke på forhold som kan indikere fuktskade og egnethet ved vindu/dør i våtsone. Banketest etter bom (hulrom under flis) er utført som stikkprøver - ikke alle fliser.


Vurdering av avvik:

- Det er avvik:

Riss er observert i flisefuger. Dette kan skyldes flere forhold, herunder bevegelser i underlaget, normal slitasje, temperaturendringer eller fuktrelaterte forhold. Forholdet kan medføre økt risiko for fuktinntrengning i konstruksjonen over tid og bør følges opp.

Det er registrert skruerull i veggflater som ikke er tettet. Åpne hull kan medføre at vann trekker inn i konstruksjonen og gir økt risiko for fuktskader i veggoppbygningen. Hullene bør tettes på en fagmessig måte.

Konstruksjonen har passert halvparten av forventet levetid og har normal bruksslitasje. Alder og slitasje medfører redusert restlevetid og økt sannsynlighet for vedlikeholdsbehov og tiltak over tid.



2. ETASJE > BAD

1 TG 2 Overflater Gulv

Beskrivelse

Fliser på gulv.

Vurderte forhold: Overflater kontrollert med tanke på forhold som kan indikere fuktskade og egnethet ved vindu/dør i våtsone. Banketest etter bom (hulrom under flis) er utført som stikkprøver - ikke alle fliser. Fall til sluk og høydeforskjell topp mellom overkant gulv/topp slukrist er målt med linjelaser. Fall er målt ved stikkprøver - flater partier kan forekomme uten å bli avdekket.

Vurdering av avvik:

- Det er avvik:

Konstruksjonen har passert halvparten av forventet levetid og har normal bruksslitasje. Alder og slitasje medfører redusert restlevetid og økt sannsynlighet for vedlikeholdsbehov og tiltak over tid.

2. ETASJE > BAD

1 TG 2 Sluk, membran og tettesjikt

Beskrivelse

Sluket er i plast. Synlig membran i sluket.

Vurderte forhold: Punktet er kontrollert med tanke på utførelse, materialvalg, klemring/mansjett, rensmulighet, alder (opplyst av selger) og tegn på utettheter/skadelig fukt.

Membran/tettesjikt: Membranens oppgave er å hindre vann i å trenge inn i underliggende konstruksjoner. Tilstedeværelse, utførelse og full tilstand av skjulte deler kan ikke kontrolleres ved vanlig visuell befaring.

Vurdering av avvik:

Tilstandsrapport

- Det er avvik:

Membranen har oppnådd en alder hvor fremtidig funksjon er mer usikker. Når tettesjikt blir eldre, kan elastisitet og tetthet gradvis reduseres. Dette gir økt risiko for utettheter over tid. Jevnlig tilsyn anbefales, og oppgradering må påregnes på sikt.



2. ETASJE > BAD

1 TG 1 Sanitærutstyr og innredning

Beskrivelse

Innredning: Skap med glatte fronter.

Sanitærutstyr: Servant, klosett, dusj på gulv og opplegg for vaskemaskin.

Vurderte forhold: Sanitærutstyr er kontrollert med tanke på riss, sprekker, svelling, skjolder, avdruppmerker og lekkasjesikring av sistene. Avløp og vannrør er vurdert ut fra en enkel test avrenning og vanntrykk ved åpen kran og alder.

2. ETASJE > BAD

1 TG 1 Ventilasjon

Beskrivelse

Balansert ventilasjon med avtrekk i himling. Luftespalte under dør for luftgjennomstrømning.

Vurderte forhold: Ventilasjonen er vurdert med hensyn til ventilasjonstype, samt om rommene har mulighet for tilluft og avtrekk og om dette generelt kan gi tilfredsstillende luftveksling. Det er ikke utført faktiske luftmengdemålinger eller tekniske vurderinger utover dette.

2. ETASJE > BAD


1 TG 1 Tilliggende konstruksjoner våtrom

Beskrivelse

Vurderte forhold: Det er undersøkt om våtrommet kan ha en fuktskade gjennom hulltakning på utsiden av badet. Fuktmåler med piggelektrode er benyttet i veggkonstruksjonen, og det er gjort en visuell inspeksjon nær hullet. Målemetoden må ansees som en stikkprøvekontroll, og gir ingen garanti for andre deler av konstruksjonen. Resultatet påvirkes av valg av målested, dybde, tidligere bruk av rommet og oppbygning.

Måleresultat: Under 6 vektprosent.

Tilstandsrapport



KJØKKEN

2. ETASJE > STUE/KJØKKEN

1 TG 1 Overflater og innredning

Beskrivelse

Kjøkkeninnredning med profilerte fronter. Benkeplate i laminat.
Integrerte hvitevarer: Platedopp. Stekeovn.

Opplegg for oppvaskmaskin.

Gulv: Laminat.

Undersøkelsen omfatter i hovedsak kontroll for fuktskader i gulvet. Det er utført visuell vurdering uten å flytte inventar eller demontere bygningsdeler. Fuktsøk med overflateindikator er gjort stikkprøvevis ved vanninstallasjoner, men ikke hele gulvet er målt. Innredningen er kun vurdert skjønnsmessig og overfladisk, uten funksjonstesting. Hvitevarer er ikke kontrollert. Egne undersøkelser av slitasje og funksjon anbefales generelt før kjøp.

2. ETASJE > STUE/KJØKKEN

1 TG 1 Avtrekk

Beskrivelse

Avtrekk: Det er avtrekk via balansert anlegg. Kullfilterventilator over kokesone.

Her undersøkes prinsippene for ventilasjon og avtrekk fra kjøkkenet, uten luftmålinger eller tekniske undersøkelser av ventilatorer.

TEKNISKE INSTALLASJONER

1 TG 2 Vannledninger

Beskrivelse

Innvendige vannledninger er av plast (rør-i-rør).

Hovedstoppekran: Hovedstoppekran for varmt- og kaldtvannsrør internt i boligen er enkelt funksjonstestet.

Vurderte forhold: Synlige vannrør er kontrollert med tanke på materiale, sammenkoblinger, kondens-/termisk isolasjon og hovedstoppekran. Ved rør-i-rør-system er fordelerskap og avledning av lekkasjevann til sluk kontrollert. Skjulte rør er vurdert ut fra opplyst alder på anlegget. Undertegnede har ikke spisskompetanse på området - for en mer teknisk kontroll må en fagspesialist engasjeres.

Vurdering av avvik:

- Det er avvik:

Fordelerstocken er plassert over baderomshimlingen uten vanntett skap. Hvis en lekkasje skulle oppstått på rørene kan denne være vanskelig å oppdage, og tilstøtende konstruksjoner risikerer vannskader.

Tilstandsrapport



TG 1 Avløpsrør

Beskrivelse

Synlige avløpsrør er i plast.

Vurderte forhold: Synlige avløpsrør er kontrollert med tanke på materiale, stakeluker, lufting og synlige sammenkoblinger. Avløpskapasitet er vurdert ved enkel funksjonstest av avrenning på sanitærutstyr. Eventuell lukt fra avløpssystemet er vurdert. Skjulte rør er vurdert ut fra opplyst alder på anlegget. Undertegnede har ikke spisskompetanse på området - for en mer teknisk kontroll må en fagspesialist engasjeres.

TG 1 Ventilasjon

Beskrivelse

Balansert ventilasjon med avtrekk i våtrom og kjøkken. Tilluft i oppholdsrom. Luftespalte under dører for luftgjennomstrømning.

Spørsmål til eier:

- Når var anlegget nytt, og er det eventuelt fornyet? Ukjent.
- Når det sist ble inspisert eller rengjort? Ukjent.

Vurderte forhold: Ventilasjonen er vurdert med hensyn til ventilasjonstype, samt om rommene har mulighet for tilluft og avtrekk og om dette generelt kan gi tilfredsstillende luftveksling. Det er ikke utført faktiske luftmengdemålinger eller tekniske vurderinger utover dette.

TG 1 Vannbåren varme

Beskrivelse

Type: Radiator i stue. Vannbåren gulvvarme i bad.
Tilknyttet felles anlegg.

Reguleringsventiler:

Spørsmål til eier - er reguleringsventiler trege eller ikke lar seg bruke?
Nei.

Der rør er synlige, er det gjort en enkel visuell vurdering. Undersøkelsen er utført uten spesialkompetanse på rørinstallasjoner, og det kan være forhold som ikke oppdages. Der rør er skjult, baseres vurderingen på alder. Reguleringsventiler er ikke fysisk testet. For en teknisk kontroll anbefales vurdering av en fagperson med spesialkompetanse innen rørteknikk.

Elektrisk anlegg

Dette er en forenklet kontroll begrenset til de spørsmål og undersøkelser som forskrift til avhendingslova (tryggere bolighandel) § 2-18 inneholder. Dette kan ikke sammenlignes med en kontroll utført av offentlig myndighet (Det lokale eltilsyn) eller registrert elektrovirksomhet, og en bygningssakkyndig har verken kompetanse eller lov til å foreta en slik kontroll.

Tilstanden er vurdert ut fra den forenklete og begrensede kontrollen som forskriften inneholder. El-anlegget kan ha feil og mangler som en slik forenklet undersøkelse ikke vil avdekke. Vær derfor oppmerksom på denne risikoen, og søk videre veiledning eller få en fullstendig kontroll utført av registrert elektrovirksomhet.

Tilstandsrapport

Beskrivelse

Sikringer av automatsikringer og jordfeilbrytere.

1. Foreligger det eltilsynsrapport de siste 5 år, og det er ikke foretatt arbeid på anlegget etter denne, utenom retting av eventuelle avvik i eltilsynsrapport (dvs en el-tilsynsrapport uten avvik)?
Nei

Spørsmål til eier

2. Når ble det elektriske anlegget installert eller sist gang totalt rehabilitert (årstall)? Med totalt rehabilitert menes fullstendig utskiftet anlegg fra inntakssikring og videre.
Ukjent.
3. Er alle elektriske arbeider/anlegg i boligen utført av en registrert elektroinstallasjonsvirksomhet?
Ukjent
4. Er det elektriske anlegget utført eller er det foretatt tilleggsarbeider på det elektriske anlegget etter 1.1.1999?
Ja
Eksisterer det samsvarserklæring?
Ja
Det er fremvist samsvarserklæring i forbindelse med oppussing av bad - se samsvarserklæring for detaljert informasjon.
5. Foreligger det kontrollrapport fra offentlig myndighet – Det Lokale Eltilsyn (DLE) eller eventuelt andre tilsvarende kontrollinstanser med avvik som ikke er utbedret eller kontrollen er over 5 år?
Nei
6. Forekommer det ofte at sikringene løses ut?
Nei
7. Har det vært brann, branntilløp eller varmgang (for eksempel termiske skader på deksler, kontaktpunkter eller lignende) i boligens elektriske anlegg?
Nei

Generelt om anlegget

8. Er det tegn til at det har vært termiske skader (tegn på varmgang) på kabler, brytere, downlights, stikkontakter og elektrisk utstyr? Sjekk samtidig tilstanden på elektrisk tilkobling av varmtvannsbereider, jamfør eget punkt under varmtvannstank
Nei
9. Er der synlig defekter på kabler eller er disse ikke tilstrekkelig festet?
Nei

Inntak og sikringsskap

10. Er det tegn på at kabelinnføringer og hull i inntak og sikringsskap ikke er tette, så langt dette er mulig å sjekke uten å fjerne kapslinger?
Nei
11. Finnes det kursfortegnelse, og er den i samsvar med antall sikringer?
Ja
12. Foreta en helhetsvurdering av det elektriske anlegget, dets alder, allmenne tilstand og fare for liv og helse. Bør det elektriske anlegget ha en utvidet el-kontroll?
Ja Deler av anleggets alder medfører økt risiko for skjulte feil, slitasje og avvik som ikke nødvendigvis avdekkes ved visuell kontroll. Eventuelle feil eller mangler kan gi økt risiko for brann- og støtfare. Det anbefales derfor en utvidet el-kontroll utført av kvalifisert elektrofaglig personell for å kartlegge anleggets faktiske tilstand og eventuelt behov for tiltak. På grunn av anleggets alder må det også påregnes påkostninger knyttet til fornying.

Generell kommentar

Det presiseres at undertegnede ikke har elektrofaglig kompetanse.

Elektriske installasjoner er strengt regulert med tekniske krav til installasjoner og kompetansekrav for de som utfører arbeidet. Kun fagfolk med nødvendige kvalifikasjoner, i henhold til forskrift om elektroforetak og kvalifikasjonskrav, kan utføre el-kontroll.

FORHOLD SOM ÅPENBART KAN MEDFØRE FARE FOR HELSE, MILJØ OG SIKKERHET

Tilstandsrapport

Dette punktet inneholder tydelige og lett synlige forhold ved boligen som åpenbart kan påvirke helse, miljø og sikkerhet, og som bygningsakkyndige har oppdaget. Terskelen for hva som anses som åpenbart er høy, og det utføres ikke undersøkelser med sikte på å avdekke slike forhold. Punktet omfatter ikke skjulte eller ikke-synlige forhold, tekniske vurderinger eller forhold som krever spesialundersøkelser. Forhold vurderes etter byggt teknisk forskrift på befaringstidpunktet. Røykvarslere og håndholdt brannslukningsutstyr vurderes etter gjeldende forskrift om brannforebygging.



Helse, miljø og sikkerhet

Beskrivelse

Det foreligger ikke dokumentasjon på radonmålinger, og bygget er heller ikke kjent utført med radonsikring. Forholdet medfører usikkerhet knyttet til mulig radoninnslag og kan ha betydning for inn klima og helse over tid. Radonmåling anbefales. Rekkverk på balkong/terrasse er lavere enn dagens krav til rekkverkshøyde. Dette innebærer et sikkerhetsavvik med økt risiko for fall. Tiltak bør vurderes.

Vurdering av avvik:

- Det er ikke foretatt radonmålinger, og bygget er heller ikke utført med radonsperre.
- Rekkverket på balkong eller terrasse er for lavt i forhold til dagens krav.

Konsekvens/tiltak

- Det er ikke krav om utbedring av rekkverkshøyde opp til dagens forskriftskrav.
- Det bør gjennomføres radonmålinger.

Arealer, byggetegninger og brannceller

Standard gjeldende fra 01.01.2024

Arealmålinger og arealoppsett er basert på Norsk standard 3940:2023 Areal- og volum-beregninger av bygninger. Arealet gjelder for tidspunktet da boligen ble målt

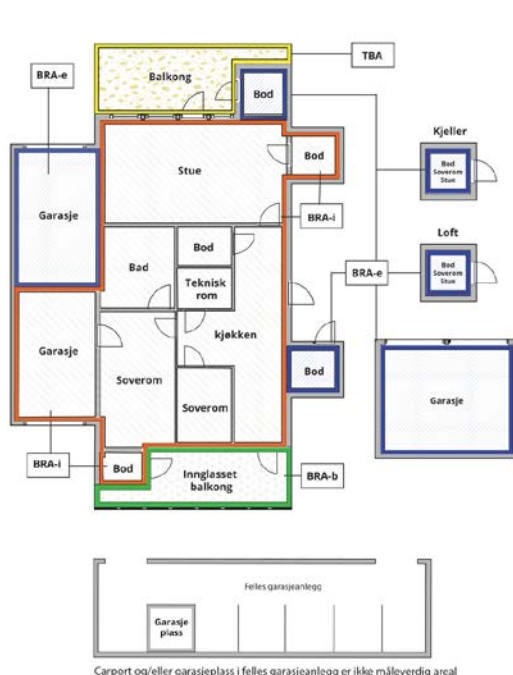
Hva er måleverdig areal?

Arealet i rommet må ha minst 1,90 m fri høyde over gulvet og minst bredde på 0,60 m. Et loft med skråtak vil for eksempel bare få registrert målbart areal der høyden er minst 1,90 m og bredden minst 0,60 m. Rommet må ha en dør eller luke, og gangbart gulv.

Hva er bruksareal?

BRA = BRA-i + BRA-e + BRA-b

Bruksarealet for bygningen er bruttoarealet minus arealet som opptas av yttervegger.



Carpport og/eller garasjeplass i felles garasjeanlegg er ikke måleverdig areal

Internt bruksareal (BRA-i)	Arealet innenfor boenheten(e)
Eksternt bruksareal (BRA-e)	Arealet av alle rom utenfor boenheten(e) og som tilhører denne, slik som for eksempel bod'er
Innglasset balkong mv (BRA-b)	Arealet av innglasset balkong, veranda eller altan når denne er tilknyttet boenheten(e)
Terrasse- og balkongareal (TBA)	Arealet av terrasser, åpne balkonger og åpen altan tilknyttet boenheten(e)
Gulvareal (GUA)	Er sum av BRA (bruksareal) og ALH (areal med lav takhøyde). Areal med lav takhøyde (ALH) er ikke måleverdig areal, som skyldes skråtak og lav himlingshøyde. GUA kan opplyses i markedsføring der det er aktuelt for den konkrete boligen og kun sammen med BRA-i, for eksempel der gulvflaten har en verdi og har funksjon ved møblering og bruk av rommene. Ikke innredet areal som kaldloft, måles og oppgis normalt ikke.

Arealet kan ikke alltid fastsettes nøyaktig

Areal kan være komplisert eller umulig å måle opp nøyaktig fordi det er vanskelig å fastslå tykkelsen på innervegger, skjelheter i og utforming av bygningskonstruksjoner som karnapp, buer og vinkler som ikke er rette, åpne rom over flere etasjer og så videre.

Eiendommens markedsverdi kan ikke baseres på en matematisk beregning basert på antall kvadratmeter opplyst i rapporten. Opplysninger om areal kan altså ikke alene benyttes for å beregne eiendommens verdi.

Den bygningsakkyndige kan avdekke eventuelle bruksendringer og avvik i branncelleinndeling

Den bygningsakkyndige ser på byggetegninger hvis de er tilgjengelige og dette er en del av oppdraget, og vurderer bruken av boligen opp mot tegningene. Hvis den bygningsakkyndige avdekker at en bolig ikke ser ut til å være delt opp i brannceller etter kravene i byggeteknisk forskrift på befaringstidspunktet, skal det opplyses om dette.

Reglene om bruksendring og brannceller kan være kompliserte. Søk videre faglige råd om rapporten ikke gir deg svar. Den bygningsakkyndige kan ikke vurdere og svare på alle spørsmål, og kan heller ikke vite om kommunen kan gi unntak for kravene som gjelder. [Vil du vite mer?](#)

Om brannceller

En branncelle er hele eller avgrensede deler av en bygning hvor en brann fritt kan utvikle seg uten at den kan spre seg til andre bygninger eller andre deler av bygningen i løpet av en fastsatt tid.

Om bruksendring

Bruksendring er å endre bruken av et rom fra en tillatt bruk til en annen. Dette kan kreve søknad og tillatelse, for eksempel hvis du endrer et rom fra bod til soverom eller arbeidsrom, eller hvis du endrer en bolig til to separate boliger.

Rom for varig opphold har krav til takhøyde, romstørrelse, rømningsvei og lysforhold som må være oppfylt. Du kan søke kommunen om unntak for kravene, men kan ikke regne med å få unntak for krav som går på helse og sikkerhet, for eksempel krav til rømningsvei.

Bruksendring som krever godkjenning, og som ikke er søkt bruksendret, er ulovlig. Kommunen kan etter plan- og bygningsloven kapittel 32 forfølge overtredelser. Kommunen kan pålegge deg å avslutte den ulovlige bruken, eventuelt å rette eller tilbakeføre rommet til godkjent bruk.

Arealer

Boligbygg med flere boenheter

Etasje	Bruksareal BRA m ²			SUM	Terrasse- og balkongareal (TBA)
	Internt bruksareal (BRA-i)	Eksternt bruksareal (BRA-e)	Innglasset balkong (BRA-b)		
2. etasje	67			67	6
Kjeller		5		5	
SUM	67	5			6
SUM BRA	72				

Romfordeling

Etasje	Internt bruksareal (BRA-i)	Eksternt bruksareal (BRA-e)	Innglasset balkong (BRA-b)
2. etasje	Entré, bad, stue/kjøkken, to soverom		
Kjeller		Bod	

Lovlighet

Byggetegninger

Nyere håndverkstjenester

Er det ifølge eier utført håndverkstjenester på boligen siste 5 år?

Ja Nei

Befarings - og eiendomsopplysninger

Befaring

Dato	Til stede	Rolle
10.4.2026	Theodor Bugge Østlie Elin Olafsdottir	Takstingeniør Kunde

Matrikkeldata

Kommune	gnr.	bnr.	fnr.	snr.	Areal	Kilde	Eieforhold
3205 LILLESTRØM	56	55		0	32558.6 m ²	BEREGNET AREAL (Ambita)	Ikke relevant

Adresse

Åsenhagen 15C

Hjemmelshaver

Myhrerenga Borettslag

Andelsobjekt

Org.nr.	Leil. nr.	Forretningsfører	Eier av adkomstdokumenter
942638523			Olafsdottir Elin

Innskudd, pålydende mm

Andelsnummer

157

Eiendomsopplysninger

Tilknytning vann

Eiendommen er tilknyttet offentlig vannforsyning via private stikkledninger. Rørene er ikke vurdert eller undersøkt i denne rapporten.

Tilknytning avløp

Eiendommen er tilknyttet offentlig avløpsnett via private stikkledninger. Rørene er ikke vurdert eller undersøkt i denne rapporten.

Kilder og vedlegg

Dokumenter

Beskrivelse	Dato	Kommentar	Status	Sider	Vedlagt
Ordrebekreftelse	07.04.2026		Fremvist		Nei
Egenerklæringsskjema	10.04.2026		Gjennomgått		Nei
Eier	10.04.2026	Eiers opplysninger, gitt under befaringen.	Ingen		Nei
Norges Eiendommer	10.04.2026	Eiendoms- og bygningsdata er hentet fra Norges Eiendommer.	Ingen		Nei

Revisjoner

Versjon	Ny versjon	Kommentar
1	10.04.2026	

For gyldighet på rapporten se forside

Tilstandsrapportens avgrensninger

Forutsetninger

Struktur og referansenivå

Rapporten beskriver avvik, det vil si en tilstand som er dårligere enn referansenivået. Positive sider ved boligen, ut over det som kommer frem av tilstandsgradene, blir normalt ikke fremhevet.

Rapporten baserer seg på krav i forskrift til avhendingslova (tryggere bolighandel). For valg av tilstandsgrad blir NS 3600:2018 (teknisk tilstandsanalyse ved omsetning av bolig) lagt til grunn.

Bygningssakkyndig er ikke ansvarlig for tilbakeholdt eller uriktig informasjon, som har betydning for tilstandsvurderingen.

Presiseringer

Anslag på utbedringskostnader er sjablongmessig, og må ikke forveksles med en konkret vurdering eller tilbud fra entreprenør eller håndverker. Anslaget vil også avhenge av personlige preferanser og markedspris på materialer og tjenesteyter.

Tilstandsrapporten gjelder hovedbygget og tilleggsbygninger som den bygningssakkyndige anser at har nær tilknytning til funksjon som bolig.

Avvik er vurdert mot regler som gjaldt da boligen ble oppført, med mindre annet er spesifisert i forskrift til avhendingslova, eller gjeldende versjon av NS 3600.

Hulltaking ved våtrom, i rom under terreng eller andre bygningsdeler, krever eiers samtykke.

Befaring begrenses til visuelle observasjoner av tilgjengelige flater. Den bygningssakkyndige gjør ikke fysiske inngrep for å avdekke avvik, utover det som er beskrevet i forskrift til avhendingslova. Rapporten gir ingen garanti for at det ikke finnes skjulte feil eller mangler.

Flater som er skjult av snø eller på annen måte utilgjengelig, blir ikke kontrollert. Det blir ikke utført funksjonsprøving av bygningsdeler, med mindre dette kommer frem av forskrift til avhendingslova. Hvis det ikke er sikkerhetsmessig forsvarlig, vil ikke bygningssakkyndig undersøke taket fra utsiden.

Boligens tilbehør, hvite- og brunevarer og annet inventar, blir ikke vurdert. Dette gjelder også integrert tilbehør.

Stikkprøvetakninger er tilfeldig utvalgt, og kan innebære kontroll under overflaten med et spisst redskap eller lignende.

Uttrykk og definisjoner

Referansenivå: Kravet til bygningsdelen eller rommet på søknadstidspunktet.

Tilstand: Byggverkets eller bygningsdelens tekniske, funksjonelle eller estetiske status på et gitt tidspunkt.

Symptom: Forhold som gir indikasjon på hvilken tilstand et byggverk eller en bygningsdel befinner seg i. Benyttes ved beskrivelse av avvik og alder.

Skadegjører: I hovedsak råte, sopp og skadedyr.

Fuktsøk: Overflatesøk med egnet søkeutstyr som fuktindikator eller visuelle observasjoner.

Fuktmåling: Måling av fuktinnhold i materiale eller i bakenforliggende konstruksjon ved bruk av egnet måleutstyr, blant annet hammerelektrode

og pigger.

Hulltaking: Boring av hull for inspeksjon og fuktmåling i risikoutsatte konstruksjoner.

Normal slitasjegrad: Forventet slitasje av materiale i overflaten, basert på enkle, visuelle observasjoner. Kan vurderes sammen med bygningsdelens alder.

Areal

Areal fastsettes etter forskrift til avhendingslova og gjeldende versjon av NS 3940 (areal- og volumberegninger av bygninger).

Et rom kan være i strid med teknisk forskrift og mangle godkjenning hos kommunen for den aktuelle bruken, uten at dette får betydning for om arealet måles og oppgis i tilstandsrapporten. Når arealet måles tas det ikke hensyn til om arealet er lovlig oppført eller om bruken er lovlig, bruksendringer, lysforhold eller andre sikkerhetsmangler.

Rom som ligger utenfor boenheten, som eier har påvist eller opplyst at tilhører boenheten, er oppmålt og inkludert i BRA-e. Det er ikke fremvist dokumentasjon på at rommet tilhører boenheten, med mindre dette er angitt særskilt. Rom utenfor boenheten kan omdisponeres av borettslaget/sameiet, og dette kan påvirke boligens BRA-e.

Opplysninger om areal kan ikke alene benyttes for beregning av markedsverdi.

Personvern

Tilstandsrapporten er utarbeidet som en del av Fremtind Forsikring AS sitt takstkonsept. Fremtind Forsikring AS, iVerdi AS, takstforetaket og andre relevante interessenter benytter personopplysninger fra tilstandsrapporten for analyse- og statistikkformål, utvikling og drift av produkter og tjenester i takstbransjen og boligomsetningen. Fremtind Forsikring AS, iVerdi AS og takstforetaket, følger til enhver tid gjeldende personvernlovgivning.



Selgers egenerklæring

Egenerklæringen er boligselgers egen beskrivelse av tilstanden til boligen. Her kan du finne viktige opplysninger som du som kjøper bør vite om før du bestemmer deg for et eventuelt kjøp. Har du spørsmål til egenerklæringen kan du snakke med megleren som står for salget.

Selgere

Elin Olafsdottir

Boligen

- ◆ Boligen ble kjøpt 2021
- ◆ Selger har bodd i boligen de 12 siste månedene
- ◆ Boligselger har kjøpt boligselgerforsikring

Åsenhagen 15C

2020 SKEDSMOKORSET

3205-56/55/0/0



Våtrom, tak og fasade

1. Vet du om det er, eller har vært, feil eller skader på bad/våtrom?

♦ **Nei, ikke som jeg kjenner til**

2. Vet du om det er gjort arbeid på bad eller våtrom, enten av deg eller tidligere eiere?

♦ **Nei, ikke som jeg kjenner til**

3. Vet du om det finnes dokumentasjon på hvordan bad/våtrom er bygget opp?

♦ **Nei, ikke som jeg kjenner til**

4. Vet du om det er, eller har vært, vannlekkasje eller andre typer feil eller skader på tak, yttervegg, vinduer, dører, garasje, tilleggsbygninger eller lignende?

♦ **Nei, ikke som jeg kjenner til**

5. Vet du om det er, eller har vært, feil eller skader på vinduene, som for eksempel kondens, fuktskader eller vanninntrengning? Eller er noen av vinduene i boligen punktert?

♦ **Nei, ikke som jeg kjenner til**

6. Vet du om det er, eller har vært, skjevheter eller setningsskader i boligen, støttemur, terrasse eller lignende?

♦ **Nei, ikke som jeg kjenner til**

Drenering, fukt og lekkasje

7. Vet du om det er, eller har vært, fukt, råte eller vanninntrengning i underetasje, kjeller eller krypkjeller?

♦ **Nei, ikke som jeg kjenner til**

8. Vet du om det er, eller har vært, fukt, sopp eller råteskader i boligen/sameiet/borettslaget?

♦ **Nei, ikke som jeg kjenner til**

9. Vet du om det er eller har vært skadedyr eller sjenerende insekter i egen enhet eller i sameiet/borettslagets fellesarealer eller i andres enheter?

♦ **Nei, ikke som jeg kjenner til**

Tekniske installasjoner

10. Vet du om det er, eller har vært, feil på vann- eller avløpsanlegg?

♦ **Nei, ikke som jeg kjenner til**

11. Vet du om det er gjort arbeid på vann og avløp, enten av deg eller tidligere eiere?

♦ **Nei, ikke som jeg kjenner til**

12. Vet du om det er, eller har vært, feil eller skader knyttet til sentralfyr, radiator, ventilasjon, varmepumpe, kjøkkenvifte, baderomsvifte eller andre installasjoner?

♦ **Nei, ikke som jeg kjenner til**



13. Vet du om det er gjort arbeid på sentralfyr, radiator, ventilasjon, varmepumpe eller andre installasjoner, enten av deg eller tidligere eiere?

♦ **Nei, ikke som jeg kjenner til**

14. Vet du om det er, eller har vært, feil eller skader knyttet til ildsted eller pipe?

♦ **Nei, ikke som jeg kjenner til**

15. Vet du om det er gjort arbeid på ildsted eller pipe, enten av deg eller tidligere eiere?

♦ **Nei, ikke som jeg kjenner til**

16. Vet du om det er, eller har vært, feil eller skader på det elektriske anlegget?

♦ **Nei, ikke som jeg kjenner til**

17. Vet du om det er gjort arbeid på det elektriske anlegget, enten av deg eller tidligere eiere?

♦ **Nei, ikke som jeg kjenner til**

Eiendommen og omgivelsene

18. Vet du om bruken av eiendommen eller området rundt kan endres av foreslåtte eller vedtatte reguleringsplaner, nabovarsel, offentlige vedtak eller lignende?

♦ **Nei, ikke som jeg kjenner til**

19. Vet du om det finnes kommunale pålegg, heftelser eller krav knyttet til eiendommen eller boligen?

♦ **Nei, ikke som jeg kjenner til**

20. Vet du om boligen eller eiendommen har blitt endret eller bygget ut etter opprinnelig byggeår, enten av deg eller tidligere eiere?

♦ **Ja**

Balkongene i blokkene ble bygd ut. Vet ikke når det ble gjort.

Er tiltaket godkjent av kommunen?

♦ **Ja**

Regner med at dette er godkjent.

21. Vet du om det mangler midlertidige brukstillatelser eller ferdigattester fra kommunen?

♦ **Nei, ikke som jeg kjenner til**

22. Vet du om det har vært flom, ras, skred eller lignende på eiendommen, eller om den ligger i et fareområde?

♦ **Nei, ikke som jeg kjenner til**

23. Har eiendommen utleiedel, for eksempel en leilighet, hybel eller lignende?

♦ **Nei, ikke som jeg kjenner til**

24. Vet du om det er gjort radonmåling på eiendommen, enten av deg eller tidligere eiere?

♦ **Nei, ikke som jeg kjenner til**



25. Vet du om det finnes skaderapporter, tilstandsvurderinger, boligsalgsrapporter eller om det er utført målinger for boligen?

♦ **Nei, ikke som jeg kjenner til**

26. Vet du om noe i nabolaget som kan være plagsomt eller ubehagelig for kjøperen?

♦ **Nei, ikke som jeg kjenner til**

27. Vet du om du selv eller sameiet/borettslaget/laget/selskapet er innblandet i uenigheter eller konflikter rundt eiendommen?

♦ **Nei, ikke som jeg kjenner til**

28. Vet du om det finnes planer, vedtak eller forslag som kan føre til økte utgifter, som festeavgift, fellesutgifter, fellesgjeld eller kommunale avgifter?

♦ **Nei, ikke som jeg kjenner til**

Generelt

29. Har boligen garasje eller øvrige tilleggsbygninger?

♦ **Ja**

Vet du om det feil eller skader ved garasje eller øvrige tilleggsbygninger?

♦ **Nei, ikke som jeg kjenner til**

30. Vet du om det er gjort arbeid på eiendommen som ikke er nevnt i de andre spørsmålene?

♦ **Ja**

Faglært arbeid:

1. **Hvilket år ble jobben fullført?:** 2026

Firmanavn: Igland garasjer

Beskrivelse av arbeidet: De er snart ferdig med å bygge nye garasjer

31. Vet du om det er, eller har vært, feil på tilbehør som følger med eiendommen?

♦ **Nei, ikke som jeg kjenner til**

32. Er det bestilt Norgespris på strøm?

♦ **Nei**

33. Har du andre opplysninger om boligen eller eiendommen, utover det du har svart?

♦ **Nei, ikke som jeg kjenner til**



Bolig selges med boligselgerforsikring

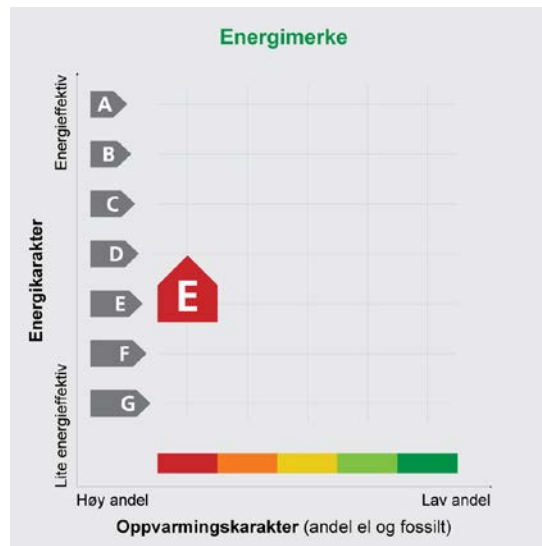
Selger har kjøpt Fremtind boligselgerforsikring.

Boligselgerforsikringen dekker mangler som selger er ansvarlig for etter avhendingsloven, med de unntakene som følger av forsikringsvilkårene.

Hvis du oppdager noe du mener kan være en mangel, må du reklamere til Fremtind innen to måneder etter at du oppdaget, eller burde oppdaget, forholdet. Dette gjør du på fremtind.no.

Husk at du som kjøper ikke må begynne å utbedre forholdet før du har fått svar på reklamasjonen. Da kan du som kjøper miste retten til å reklamere over forholdet. Du har likevel en plikt til å begrense en eventuell skade - for eksempel ved å tørke opp vannsøl etter en vannlekkasje og sørge for at lekkasjen stopper.

Adresse	Åsenhagen 15 C
Postnr	2020
Sted	SKEDSMOKORSET
Andels-/leilighetsnr.	157 /
Gnr.	56
Bnr.	55
Seksjonsnr.	
Festenr.	
Bygn. nr.	
Bolignr.	H0202
Merkenr.	A2017-827044
Dato	20.10.2017



Eier	Kristoffer Renè Opdal
Innmeldt av	Sven Landell

Energijattesten er bekreftet og offisiell. Bygningens identitet og eierforhold er ikke bekreftet fra Matrikkelen

Energimerket angir boligens energistandard. Energimerket består av en energikarakter og en oppvarmingskarakter, se i figuren. Energimerket symboliseres med et hus, hvor fargen viser oppvarmingskarakter, og bokstaven viser energikarakter.

Energikarakteren angir hvor energieffektiv boligen er, inkludert oppvarmingsanlegget. Energikarakteren er beregnet ut fra den typiske energibruken for boligtypen. Beregningene er gjort ut fra normal bruk ved et gjennomsnittlig klima. Det er boligens energimessige standard og ikke bruken som bestemmer energikarakteren.

A betyr at boligen er energieffektiv, mens G betyr at


boligen er lite energieffektiv. En bolig bygget etter byggeforskriftene vedtatt i 2010 vil normalt få C.

Oppvarmingskarakteren forteller hvor stor andel av oppvarmingsbehovet (romoppvarming og varmtvann) som dekkes av elektrisitet, olje eller gass. Grønn farge betyr lav andel el, olje og gass, mens rød farge betyr høy andel el, olje og gass. Oppvarmingskarakteren skal stimulere til økt bruk av varmepumper, solenergi, biobrensel og fjernvarme.

Om bakgrunnen for beregningene, se www.energimerking.no

Målt energibruk

Brukeren har valgt å ikke oppgi målt energibruk.



Hvordan boligen benyttes har betydning for energibehovet

Energi behovet påvirkes av hvordan man benytter boligen, og kan forklare avvik mellom beregnet og målt energibruk. Gode energivaner bidrar til at energibehovet reduseres. Energiforbruket kan også bli lavere enn normalt dersom:

- deler av boligen ikke er i bruk,
- færre personer enn det som regnes som normalt bruker boligen, eller
- den ikke brukes hele året.

Gode energivaner

Ved å følge enkle tips kan du redusere ditt energibehov, men dette vil ikke påvirke boligens energimerke.

Energimerkingen kan kun endres gjennom fysiske endringer på boligen.

Tips 1: Følg med på energibruken i boligen

Tips 2: Luft kort og effektivt

Tips 3: Redusér innetemperaturen

Tips 4: Bruk varmtvann fornuftig

Mulige forbedringer for boligens energistandard

Ut fra opplysningene som er oppgitt om boligen, anbefales følgende energieffektiviserende tiltak. Dette er tiltak som kan gi bygningen et bedre energimerke.

Noen av tiltakene kan i tillegg være svært lønnsomme. Tiltakene bør spesielt vurderes ved modernisering av bygningen eller utskifting av teknisk utstyr.


Tiltaksliste (For full beskrivelse av tiltakene, se Tiltaksliste - vedlegg 1)

- Montere tetningslister
- Etterisolering av yttervegg
- Termografering og tetthetsprøving
- Installere ventilasjonsanlegg med varmegjenvinner til erstatning for mekanisk ventilasjon

Det tas forbehold om at tiltakene er foreslått ut fra de opplysninger som er gitt om boligen. Fagfolk bør derfor kontaktes for å vurdere tiltakene nærmere. Eventuell gjennomføring av tiltak må skje i samsvar

- Tetting av luftlekkasjer
- Utskifting av vindu
- Montereurstyring på avtrekksvifter / ventilasjonsanlegg
- Temperatur- og tidsstyring av panelovner

med gjeldende lovverk, og det må tas hensyn til krav til godt innneklima og forebygging av fuktskader og andre byggskader.




Boligdata som er grunnlag for energimerket

Energimerket og andre data i denne attesten er beregnet ut fra opplysninger som er gitt av boligeier da attesten ble registrert. Nedenfor er en oversikt over oppgitte opplysninger, som boligeier er ansvarlig for.

Der opplysninger ikke er oppgitt, brukes typiske standardverdier for den aktuelle bygningstypen. For mer informasjon om beregninger, se

www.energimerking.no/beregninger

Registrering:	Attest utstedt med enkel registrering.
Bygningskategori:	Boligblokker
Bygningstype:	Leilighet
Byggeår:	1967
Bygningsmateriale:	Betong
BRA:	66
Ant. etg. med oppv. BRA:	1
Detaljert vegger:	Nei
Detaljert vindu:	Nei
Teknisk installasjon	
Oppvarming:	Elektrisitet
Ventilasjon:	Mekanisk avtrekk
Detaljering varmesystem:	Elektriske ovner og/eller varmekabler



Om grunnlaget for energiattesten

Oppgitte opplysninger om boligen kan finnes ved å gå inn på www.energimerking.no, og logge inn via ID-porten/Altinn. På siden "Eiendommer" kan du søke opp bygninger og hente fram energiattester som er laget tidligere. For å se detaljer for en bolig hvor det er brukt detaljert registrering må du velge "Gjenbruk"

av aktuell attest under Offisielle energiattester i skjermbildet "Valgt eiendom". Boligeier er ansvarlig for at det blir brukt riktige opplysninger. Eventuelle gale opplysninger må derfor tas opp med selger eller utleier da dette kan ha betydning for prisfastsettelsen. Det kan når som helst lage en ny energiattest.

Om energimerkeordningen

Enova er ansvarlig for energimerkeordningen. Energimerket beregnes på grunnlag av oppgitte opplysninger om boligen. For informasjon som ikke er oppgitt, brukes typiske standardverdier for den aktuelle bygningstypen fra tidsperioden den ble bygd i. Beregningsmetodene for energikarakteren baserer seg på NS 3031 (www.energimerking.no/NS3031)

Spørsmål om energiattesten, energimerkeordningen eller gjennomføring av energieffektivisering og tilskuddsordninger kan rettes til Enova Svarer på tlf. 800 49 003 eller svarer@enova.no

Plikten til energimerking er beskrevet i energimerkeforskriften (bygninger).

Nærmere opplysninger om energimerkeordningen kan du finne på www.energimerking.no

For ytterligere råd og veiledning om effektiv energibruk, vennligst se www.enova.no/hjemme eller ring Enova svarer på tlf. 800 49 003.

Tiltaksliste: Vedlegg til energiattesten

Attesten gjelder for følgende eiendom (Vedlegg 1)

Adresse: Åsenhagen 15 C

Postnr/Sted: 2020 SKEDSMOKORSET

Leilighetsnummer:

Bolignr: H0202

Dato: 20.10.2017 16:44:39

Energimerkenummer: A2017-827044

Ansvarlig for energiattesten: Kristoffer Renè Opdal

Energimerking er utført av: Sven Landell

Gnr: 56

Bnr: 55

Seksjonsnr:

Festenr:

Bygnnr:

Bygningsmessige tiltak

Tiltak 1: Montere tetningslister

Luftlekkasjer mellom karm og ramme på vinduer og mellom karm og dørbblad kan reduseres ved montering av tetningslister. Lister i silikon- eller EPDM-gummi gir beste resultat.

Tiltak 2: Tetting av luftlekkasjer

Det kan være utettheter i tilslutning mellom bygningsdeler, rundt vinduer/dører og ved gjennomføringer som bør tettes. Aktuelle tettematerialer er f.eks. bunnfyllingslist med fugemasse, fugeskum eller strimler av vindspærre. Utettheter ved tilslutninger mellom bygningsdeler kan være kompliserte å tette, og må ofte utføres i sammenheng med etterisoleringstiltak.

Tiltak 3: Etterisolering av yttervegg

Yttervegg etterisoleres. Metode avhenger av dagens løsning. For å sjekke vindtetting av yttervegg anbefales termografering og tetthetsprøving.

Tiltak 4: Utskifting av vindu

Gammelt vindu som isolerer dårlig skiftes ut med nytt vindu. Det anbefales en U-verdi på 1,2 W/m²K eller lavere (medregnet karm og ramme).

Tiltak 5: Termografering og tetthetsprøving

Bygningens lufttetthet kan måles ved hjelp av metode for tetthetsmåling av hele eller deler av bygget. Termografering kan også benyttes for å kartlegge varmetap og lekkasjepunkter. Metodene krever spesialutstyr og spesialkompetanse og må utføres av fagfolk.

Tiltak på luftbehandlingsanlegg

Tiltak 6: Montere urstyring på avtrekksvifter / ventilasjonsanlegg

Det bør undersøkes hvorvidt ventilasjonsanlegget har mulighet for trinnvis regulering av luftmengden (1,2,3 eller max/normal/min) og evt. urstyring tilknyttet denne funksjonen. Det bør evt. ettermonteres et ukesur som styrer luftmengdene avhengig av brukstiden. For boliger bør ikke ventilasjonen stoppes når boligen ikke er i bruk, men det bør være en minsteventilasjon på ca 0,2 l/s pr. m².

Tiltak 7: Installere ventilasjonsanlegg med varmegjenvinner til erstatning for mekanisk ventilasjon

Boligen har mekanisk ventilasjon, dvs. at luftutskifting (medfølgende varmetap) skjer uten varmegjenvinning. Det kan vurderes å installere et balansert ventilasjonsanlegg, som gir varmegjenvinning fra avkastluften. Nytt anlegg med både ur- og mengdestyring vil gi muligheter for behovsstyring og dermed energisparing. Ventilasjonsanlegget kan ha et vannbårent eller elektrisk varmebatteri.

Tiltak på elektriske anlegg

Tiltak 8: Temperatur- og tidsstyring av panelovner

Evt. eldre elektriske varmeovner uten termostat skiftes ut med nye termostatregulerte ovner med tidsstyring, eller det ettermonteres termostat / spareplugg på eksisterende ovn. Dersom mange ovner skiftes ut bør det vurderes et system hvor temperatur og tidsinnstillinger i ulike rom i boligen styres fra en sentral enhet.

Brukertiltak

Tips 1: Følg med på energibruken i boligen

Gjør det til en vane å følge med energiforbruket. Les av måleren månedlig eller oftere for å være bevisst energibruken. Ca halvparten av boligens energibruk går til oppvarming.

Tips 2: Luft kort og effektivt

Ikke la vinduer stå på gløtt over lengre tid. Luft heller kort og effektivt, da får du raskt skifta lufta i rommet og du unngår nedkjøling av gulv, tak og vegger.

Tips 3: Redusér innnetemperaturen

Ha en moderat innnetemperatur, for hver grad temperatursenkning reduseres oppvarmingsbehovet med 5 %. Mennesker er også varmekilder; jo flere gjester – desto større grunn til å dempe varmen. Ha lavere temperatur i rom som brukes sjelden eller bare deler av døgnet. Monter tetningslister rundt trekkfulle vinduer og dører (kan sjekkes ved bruk av myggspiral/røyk eller stearinlys). Sett ikke møbler foran varmeovner, det hindrer varmen i å sirkulere. Trekk for gardiner og persiennner om kvelden, det reduserer varmetap gjennom vinduene.

Tips 4: Bruk varmtvann fornuftig

Bytt til sparedusj hvis du ikke har. For å finne ut om du bør bytte til sparedusj eller allerede har sparedusj kan du ta tiden på fylling av ei vaskebøtte; nye sparedusjer har et forbruk på kun 9 liter per minutt. Ta dusj i stedet for karbad. Skift pakning på dryppende kraner. Dersom varmtvannsberederen har nok kapasitet kan temperaturen i berederen reduseres til 70gr.

Tips 5: Slå av lyset og bruk sparepærer

Slå av lys i rom som ikke er i bruk. Utnytt dagslyset. Bruk sparepærer, spesielt til utelys og rom som er kalde eller bare delvis oppvarmet.

Tips 6: Vask med fulle maskiner

Fyll opp vaske- og oppvaskmaskinen før bruk. De fleste maskiner bruker like mye energi enten de er fulle eller ikke.

Tips 7: Slå el.apparater helt av

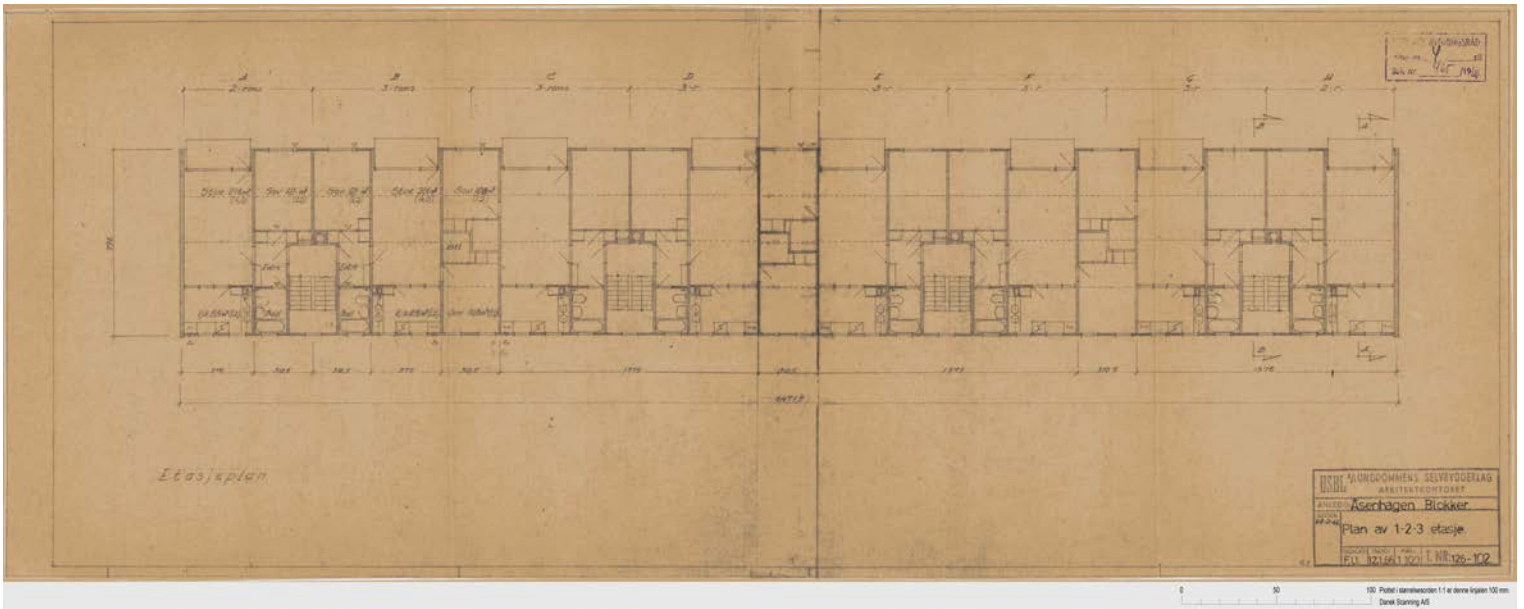
Elektriske apparater som har stand-by modus trekker strøm selv når de ikke er i bruk, og må derfor slås helt av.

Tips 8: Spar strøm på kjøkkenet

Ikke la vannet renne når du vasker opp eller skyller. Bruk kjeler med plan bunn som passer til platen, bruk lokk, kok ikke opp mer vann enn nødvendig og slå ned varmen når det har begynt å koke. Slå av kjøkkenventilatoren når det ikke lenger er behov. Bruk av microbølgeovn til mindre mengder mat er langt mer energisparende enn komfyren. Tin frossenmat i kjøleskapet. Kjøl- og frys skal avrimes ved behov for å hindre unødvendig energibruk og for høy temperatur inne i skapet/boksen (nye kjølekap har ofte automatisk avriming). Fjern støv på kjøleribber og kompressor på baksiden. Slå av kaffetraker når kaffen er ferdig traktet og bruk termos. Oppvaskmaskinen har innebygde varmeelementer for oppvarming av vann og skal kobles til kaldvannet, kobles den til varmtvannet øker energibruken med 20 - 40 % samtidig som enkelte vaske- og skylleprosesser foregår i feil temperatur.

Tips 9: Velg hvitevarer med lavt forbruk

Når du skal kjøpe nye hvitevarer så velg et produkt med lavt strømforbruk. Produktene deles inn i energiklasser fra A til G, hvor A er det minst energikrevende. Mange produsenter tilbyr nå varer som går ekstra langt i å være energieffektive. A+ og det enda bedre A++ er merkinger som har kommet for å skille de gode fra de ekstra gode produktene.



F E R D I G A T T E S T

I henhold til bygningslovens § 99 meddeles herved ferdigattest

for Boligblokk under sak nr. 463/66

approberte byggearbeider på eiendommen Åsenhagen 9

gnr. 56 bnr. 55 i Skedsmo

Eier: BBL Ungdommens Selvb.lag Adr.: Hammersborg torg 1 b, Oslo 1

Anmerkninger: Utbrytningsverktøy til tilfluktsrom må anskaffes,
samt merking av tilfluktsrom.

Skedsmo Komm. Bygn.kontroll den 18/3. 1970

BYGNINGSKONTROLLEN


.....
Bygningssjef
R. Michelet


.....
Bygningskontrollør
B. Iversen

Opplysning om klageadgang:

Vedtaket kan påklages til Fylkesmannen i Oslo og Akershus innen tre uker fra mottakelsen av dette vedtak, jf. forvaltningslovens Kap. 6 og plan- og bygningslovens § 1-9. Klagen sendes Skedsmo kommune, teknisk sektor, byggesaksavdelingen, Pb. 313, 2001 Lillestrøm. Klagen vil bli behandlet av Skedsmo kommune. Dersom vedtaket opprettholdes sendes saken til Fylkesmannen i Oslo og Akershus for avgjørelse. I henhold til forvaltningslovens § 18 jf. § 19 har de som er part adgang til sakens dokumenter. En slik klage kan føre til at avgjørelsen blir omgjort. Bygningsmyndighetene er ikke ansvarlig for tap som tiltakshaver måtte lide ved en slik omgjøring.

Med hilsen

Lars Skansbo
overarkitekt

Godkjent og ekspedert uten underskrift

Kopi til:
Myhrerenga Borettslag Åsenhagen 3-15 2020 SKEDSMOKORSET

SKEDSMO KOMMUNETeknisk sektor
Byggesaksavdelingen**POSTADRESSE**

Postboks 313 2001 Lillestrøm

SENTRALBORD

66 93 80 00

BESØKSADRESSE

Jonas Lies gate 18 Lillestrøm

TELEFAX

66 93 85 90

SKEDSMO
KOMMUNEAF Gruppen Norge AS
Postboks 6272 Etterstad
0603 OSLO
Att. Sveinung Pannberg**DERES REF:****VÅR REF:**

2011/4009

SAKSBEHANDLER:

Rune Sør-Reime, 66938409

DATO:

13.06.2012

Saksnr.:2011/4009**Vedtaksnr.(DS):12/497****Ferdigattest - gnr 56 bnr 55 - Åsenhagen 3 - 15 - Myhrerenga borettslag**

VEDTAK			
Ferdigattest			
Etter plan- og bygningsloven § 21-10			
Tiltakstype, bygningstype og tiltaksadresse			
Rehabilitering av 168 bad, Åsenhagen 3-15, 2020 SKEDSMOKORSET			
Gnr: 56		Bnr: 55	
Festenr:		Seksjonsnr:	
Vedtaksnr.	Vedtaksdato	Vedtaksnr.	
DS 11/453	31.05.2011	Tillatelse til tiltak (ramme- og igangsettingstillatelse)	
DS 11/609	11.07.2011	Ansvarsrett i tiltak	
Merknader:			
<ul style="list-style-type: none"> Ferdigattest gis på grunnlag av gjennomføringsplan og i henhold til anmodning fra AF Gruppen Norge AS datert 04.05.2012. 			
Ferdigattesten er ikke en bekreftelse på byggets tekniske kvalitet, men en bekreftelse på bygningsmyndighetens avslutning av saken.			
Bygningen eller deler av den må ikke tas i bruk til annen formål enn det som er fastsatt i de tillatelser som er gitt.			

Opplysning om klageadgang:

Vedtaket kan påklages til Fylkesmannen i Oslo og Akershus innen tre uker fra mottakelsen av dette vedtak, jf. forvaltningslovens Kap. 6 og plan- og bygningslovens § 1-9. Klagen sendes Skedsmo kommune, teknisk sektor, byggesaksavdelingen, Pb. 313, 2001 Lillestrøm. Klagen vil bli behandlet av Skedsmo kommune. Dersom vedtaket opprettholdes sendes saken til Fylkesmannen i Oslo og Akershus for avgjørelse. I henhold til forvaltningslovens § 18 jf. § 19 har de som er part adgang til sakens dokumenter. En slik klage kan føre til at avgjørelsen blir omgjort. Bygningsmyndighetene er ikke ansvarlig for tap som tiltakshaver måtte lide ved en slik omgjøring. Iht. frvl. § 42 kan det i klagen anmodes om oppsettende virkning. Dette medfører at vedtaket ikke

EPOSTADRESSE

postmottak@skedsmo.kommune.no

HJEMMESIDE

www.skedsmo.kommune.no

ORGANISASJONSNR

938 275 130

BANKGIRO

7101.05.02572

Løpenr :42932/2012 Side 1 av 2

trer i kraft før klagen er ferdig behandlet hos fylkesmannen. Beslutning om oppsettende virkning er en prosessuell avgjørelse og ikke et enkeltvedtak. Avgjørelsen kan derfor ikke påklages. Imidlertid kan fylkesmannen særskilt overprøve kommunens avgjørelse.

Med hilsen

Rune Sør-Reime

Godkjent og ekspedert uten underskrift

Kopi til:

Myhrerenga borettslag v/Stein Røssaak Vikan Postboks 8944 Youngstorget 0028 OSLO

KpArealformalOmrade
 Boligbebyggelse, nåv.
 Tjenesteyting, nåv.
 Næringsvirksomhet, nåv.

Komb. beb. og anl. form., nåv.
 Veg, nåv.
 Grønnstruktur, nåv. UTGÅTT

Turdrag, nåv.
 Friområde, nåv.
 LNRF, tiltak for stedb. næring, nåv.

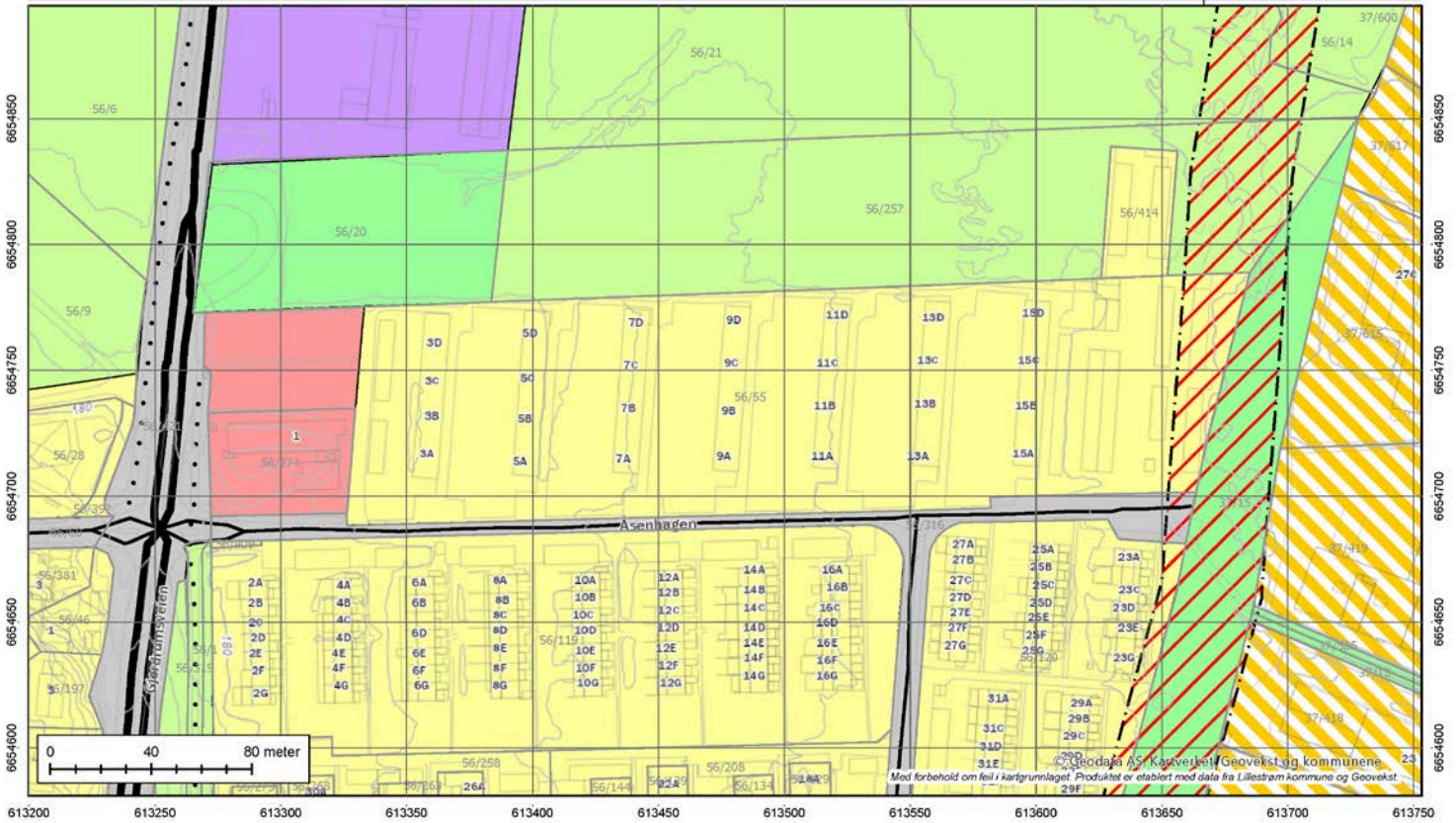
KpHensynssoneOmrade
 Kp Faresone
 KpSamferdsellinje
 1122 - Hovedvei N

1125 - Adkomstvei N
 1130 - Gang-sykelvei N
 Arealformåtsgrense
 Kommuneplanområde

Kommuneplan ubetalte områder


Målestokk: 1:2 000
 Papirstørrelse: A4
 Produsert: 03.03.2026

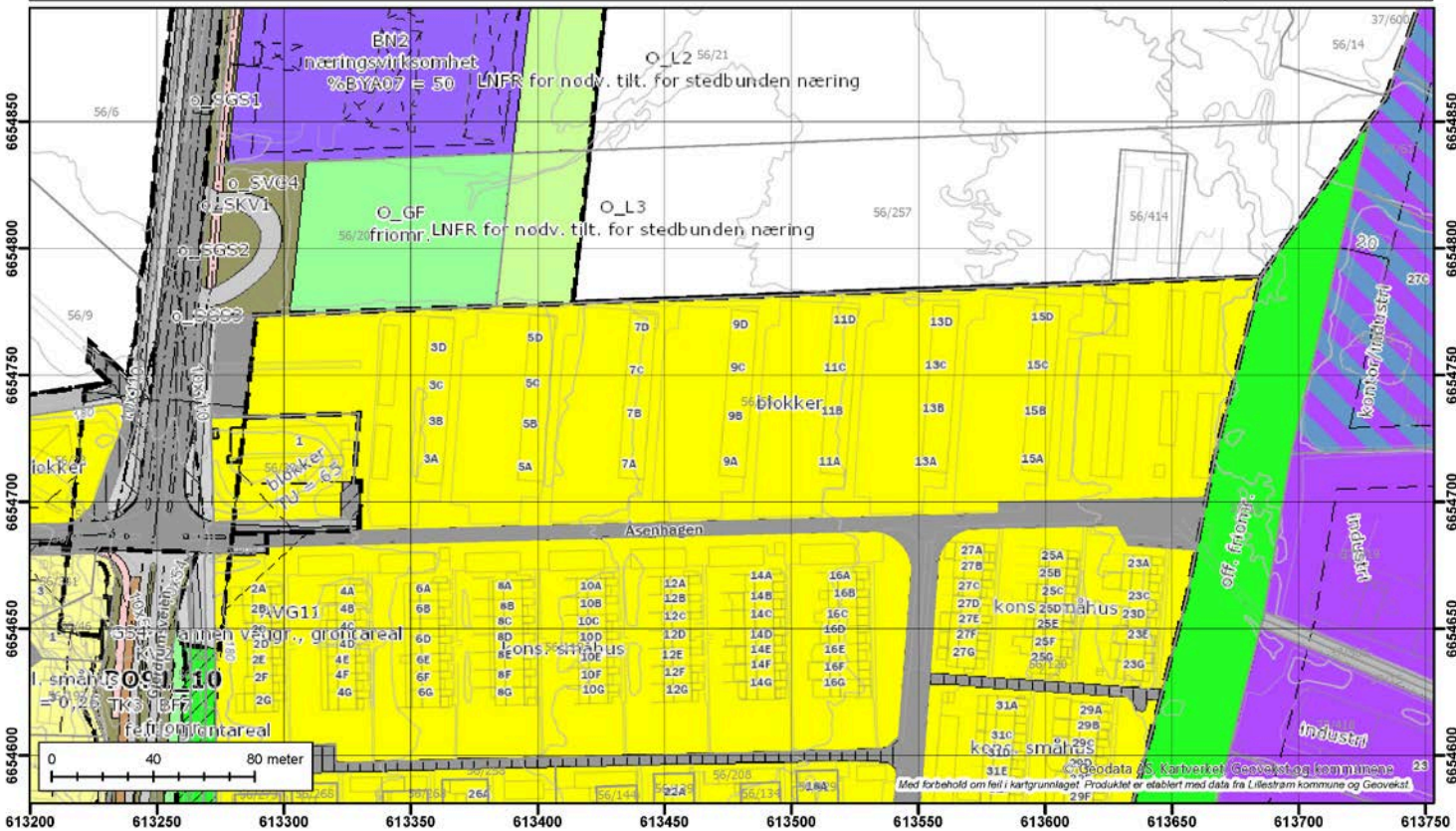
Tegnforklaringen viser et utvalg av linjerformal.



Tegnforklaring:

<ul style="list-style-type: none"> ■ Frittliggende småhusbebyggelse ■ Konsentrert småhusbebyggelse ■ Blokkbebyggelse ■ Områder for industri / lager ■ Kjørvei ■ Annen veggrunn ■ Gang- / sykkelveg ■ Gangveg ■ Parkeringsplass ■ FRIOMRÅDER ■ Privat vei ■ Felles arkisjøl ■ Felles grøntareal ■ Kontor / Industri 	<ul style="list-style-type: none"> ■ 1111 - Boligbeb. - frittliggende småhusbebyggelse ■ 1300 - Flæringbebyggelse ■ 2011 - Kjørveg ■ 2015 - Gang-sykkelveg ■ 2019 - Annen veggrunn, grøntareal ■ 2061 - Trase for nærmere angitt kollektivtransport ■ 3040 - Frømråde ■ 5100 - LNFR for nødvendige tiltak for stedbunden næring ■ 91 - Anlegg- og riggomr. ■ RpsikningSone 	<ul style="list-style-type: none"> — 1241 - Stenging av avkjørsel — 1203 - Regulert borttregrense — 1204 - Eiendomsgrænse oppheves — 1211 - Byggetgrense — 1212 - Bygginge — 1214 - Bebyggelse som inngår i planen — 1215 - Bebyggelse som forutsettes fjernet — 1221 - Regulert senterlinje — 1222 - Friskiltinge — 1223 - Regulert kant kjørebane — 1224 - Regulert kjørebane — 1226 - Regulert følgegerfelt — 1227 - Regulert støyskjerm — 1259 - Måle- og avstandslinje — Formålsgrense ■ Gjeldende plan
--	--	--

 Målestokk: 1:2 000
 Papirstørrelse: A4
 Produsert: 03.03.2026
 Tegnforklaringen viser et utvalg av linjerformål.




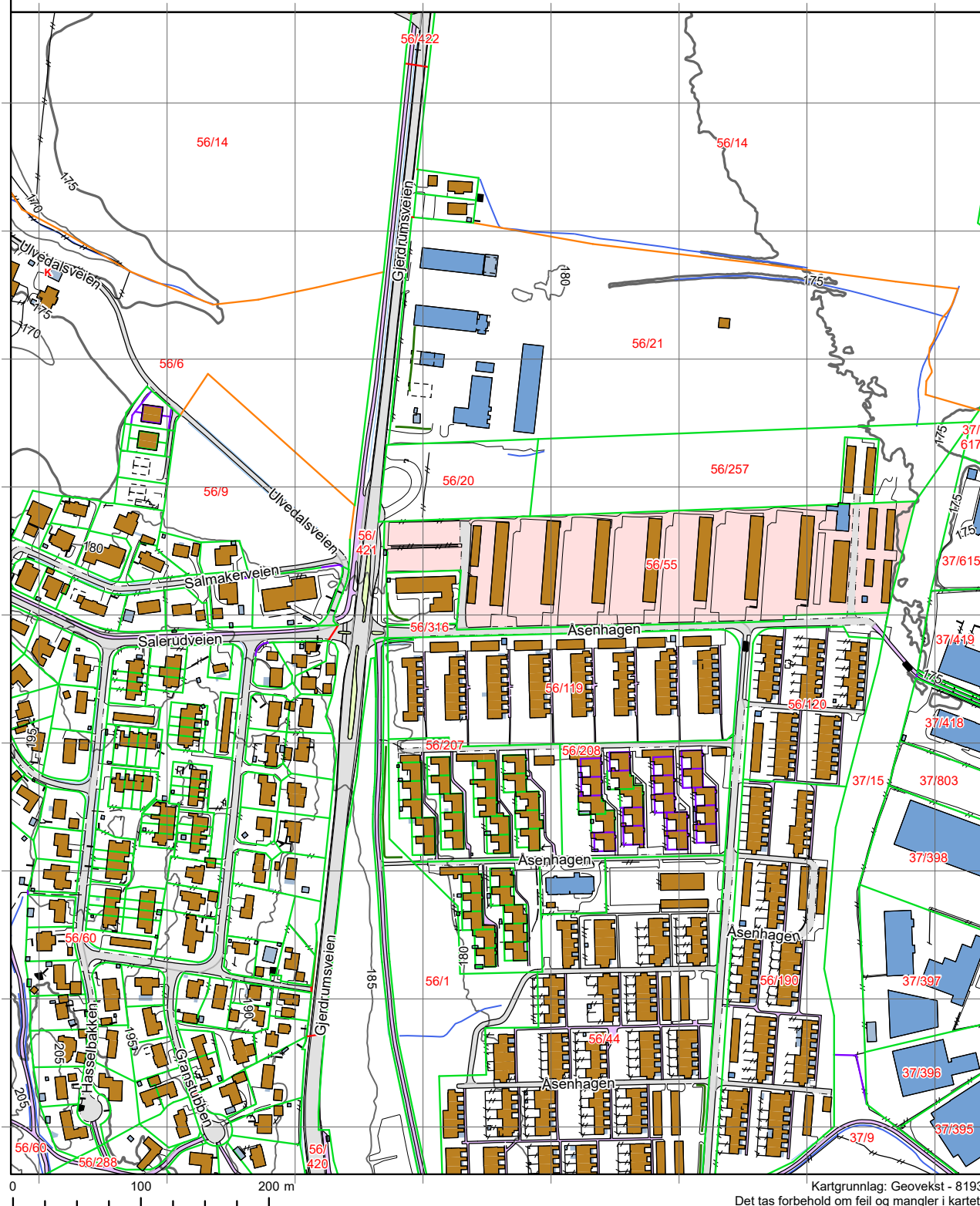
Kommune: 3205 Lillestrøm
Eiendom: 3205/56/55/0/0

Eiendomsgrenser

- Middels - høy nøyaktighet
- Mindre nøyaktig
- Lite nøyaktig
- Skissenøyaktighet eller uviss
- - - Omtvistet grense
- - - Vannkant
- - - Vegkant
- - - Fiktiv grenselinje
- - - Teigdelelinje
- - - Punktfeste




















Målestokk 1:4000
Dato: 3.3.2026









Kartgrunnlag: Geovekst - 8193
Det tas forbehold om feil og mangler i kartet.
Kartet kan ikke benyttes i byggesaksbehandling.

Tegnforklaring









	Adressepunkt
	Kulturminne - punkt
	Naturvernområde - punkt
	Kulturminne - flate
	Naturvernområde - flate
	Bygningslinjer
	Tiltaklinje
Eiendomsgrenser	
	Middels - høy nøyaktighet, 3-30 cm
	Mindre nøyaktig, 31-199 cm
	Lite nøyaktig, 200-499 cm
	Skissenøyaktighet eller uviss, 500-9999 cm

	Stolpe
	Anlegg
	Veglinje
	Sti
	Traktorveg
	Bekk/kanal/grøft

Høydekurver

	Metersnivå
	5-metersnivå
	25-metersnivå
	Forsenkning terreng
	Hjelpekurve
	Dybdekurve

	Valgt eiendom
	Bolig, uthus, landbruk
	Fritids-/sesongbosted
	Bygning, annen kjent type
	Bygning uten matrikkelinformasjon
	Parkeringsområde
	VegGåendeOgSyklende
	Trafikkø
	VegKjørende

	Vassflater
	Bre
	AndreTiltak
	BygningTiltak, endring
	BygningTiltak, nybygg
	BygningTiltak, riving
	SamferdselTiltak
	Andre tiltakstyper/ spesifiseringer

Områdeanalyse, utvalg for eiendom 3205-56/55, Åsenhagen 9B, 2020 SKEDSMOKORSET



Risiko

Ingen alvorlig risiko funnet på eiendommen



Vær oppmerksom på

Navn	Sist oppdatert	Status
Flomfaresoner	23.02.2026	Vær oppmerksom
Radonutsatt område	23.02.2026	Vær oppmerksom
Støysoner	22.12.2025	Vær oppmerksom



Ikke oppdaget på eiendommen

Dette kan skyldes at det er gjort undersøkelser uten at det er funnet risiko, eller at det ikke er gjort undersøkelser.

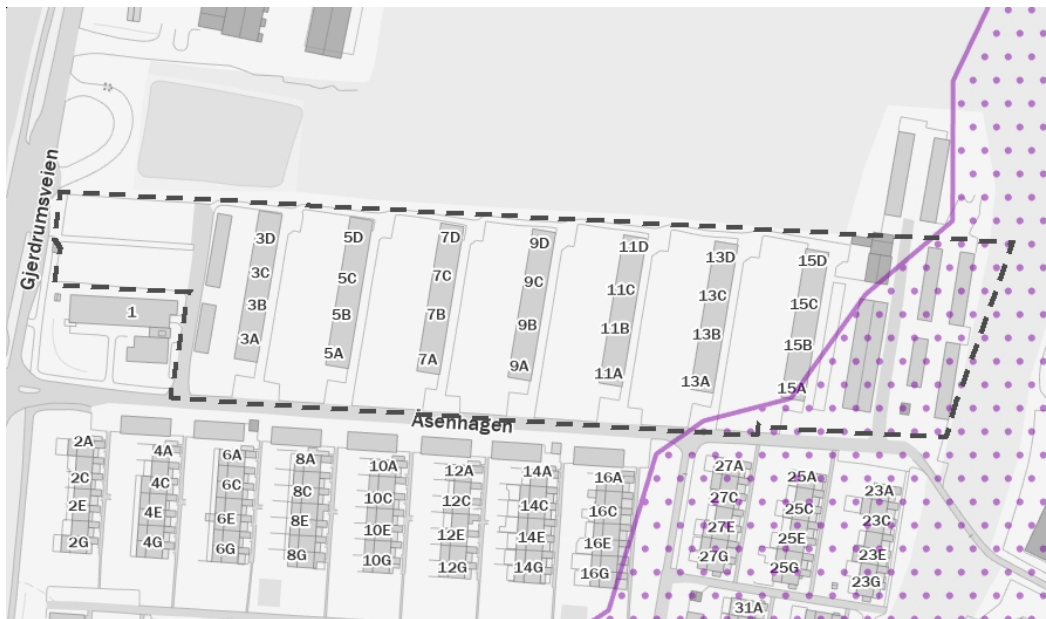
Navn	Sist oppdatert	Status	Nærmeste kjente forekomst
Aktsomhetsområder for jord- og flomsskred	16.02.2026	Ikke funnet	0.31 km
Aktsomhetsområder for snøskred	23.02.2026	Ikke funnet	0.61 km
Aktsomhetsområder for steinsprang	01.04.2025	Ikke funnet	0.87 km
Forurenset grunn	23.02.2026	Ikke funnet	0.57 km
Kulturminner - Lokalteter, Enkeltminner og Sikringssoner	23.02.2026	Ikke funnet	0.63 km
Kulturminner - SEFRAK-bygninger	23.02.2026	Ikke funnet	0.33 km
Kvikkleire	23.02.2026	Ikke funnet	0.05 km
Skredfaresoner	23.02.2026	Ikke funnet	14.5 km
Stormflo	09.02.2026	Ikke funnet	18.6 km

VIKTIG: Fravær av treff på et datasett betyr ikke nødvendigvis at området er fritatt for risiko, men at det ikke er gjort observasjoner av det aktuelle temaet i området, eller at området ikke er kartlagt. Treff på et datasett indikerer normalt at ytterligere undersøkelser er nødvendige.






Flomfaresoner

Sist sjekket: 23.02.2026

Aktsomhetsområde for flom	Nei	Ja		
Gjentakintervall flom	Nesten aldri	500-1000 år	50-200 år	10-20 år



Tegnforklaring

 Vann / elv	 Flom - gjentakintervall 10-20 år	 Flom - gjentakintervall 50-200 år	 Flom - gjentakintervall 500-1000 år
 Aktsomhetsområde for flom			

Beskrivelse

Flomsone viser arealer som oversvømmes ved ulike flomstørrelser (gjentakintervall). Det blir utarbeidet flomsone for 20-, 200- og 1000-årsflommene. Utvalgte vassdrag med stort skadepotensial blir kartlagt.


Flomaktsomhetsområder er et landsdekkende datasett som gir en grov oversikt over områder som potensielt kan være flomutsatt. Datasettet sier ingenting om sannsynlighet for flom og kan derfor ikke alene brukes i reguleringsplanarbeid eller for å vurdere utbygging etter sikkerhetskravene i byggeteknisk forskrift.

Kilde: Norges vassdrags- og energidirektorat (NVE)

Radonutsatt område

Sist sjekket: 23.02.2026

Aktsomhetsgrad for radon på eiendommen	Usikker aktsomhet	Middels til lav aktsomhet	Høy aktsomhet	Særlig høy aktsomhet
--	-------------------	---------------------------	---------------	----------------------



Tegnforklaring

	Usikker aktsomhet		Middels til lav aktsomhet		Høy aktsomhet		Særlig høy aktsomhet
--	-------------------	--	---------------------------	--	---------------	--	----------------------

Beskrivelse

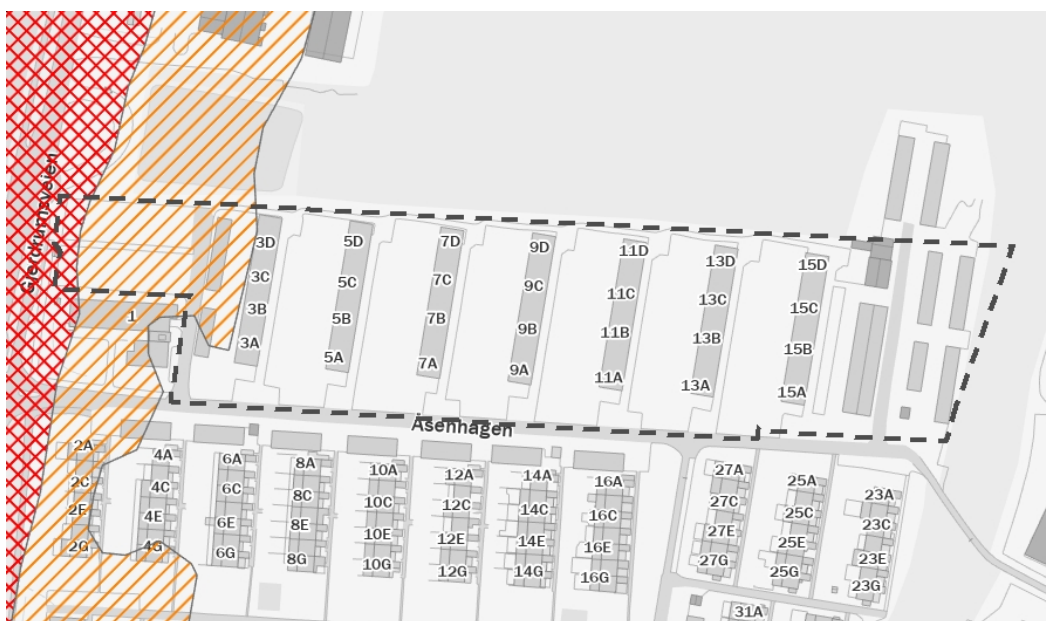
Datasettet viser hvilke områder i Norge som trolig er mer radonutsatt enn andre. Datasettet er basert på geologi og inneluftmålinger av radon. Inneluftmålinger er fra Direktoratet for strålevern og atomsikkerhet (DSA) sin nasjonale database, og geologi er fra Norges geologiske undersøkelse (NGU) sine berggrunns- og løsmassedatabaser. Berggrunnsdata er av målestokk 1:250.000 og løsmassedata er av varierende målestokk, fra 1:50.000 til 1:1000.000. Inneluftmålinger er brukt til å identifisere områder med forhøyd aktsomhet for radon. De er også brukt til å kjennegegne geologi i forhold til aktsomhet for radon, og denne kunnskapen er overført til områder hvor det finnes ingen eller få inneluftmålinger. Der hvor et område er klassifisert som «høy aktsomhet» er det beregnet at minst 20% av boligene har radonkonsentrasjoner over 200 Bq/m³, med 70% statistisk sikkerhet. Der hvor et område er klassifisert som «middels til lav aktsomhet» er det beregnet at opp til 20% av boligene har radonkonsentrasjoner over 200 Bq/m³, med 70% statistisk sikkerhet. Der hvor det ikke er nok data, eller hvor det ikke er nok statistisk sikkerhet for å beregne aktsomhet for radon, er områder klassifisert som «usikker aktsomhet». Alunskifer er tilknyttet forhøyd radonkonsentrasjoner. Områder hvor det finnes alunskifer er klassifisert som «særlig høy aktsomhet». Med å overføre kunnskap fra områder med inneluftmålinger til områder uten inneluftmålinger, er det antatt at radonegenskaper av en geologitype er det samme i hele landet. I praksis kan det forventes noe variasjon i radonegenskaper i polygoner av den samme geologitypen. I tillegg kan det forventes variasjon i radonegenskaper innenfor et polygon.

Kilde: Norges geologiske undersøkelse (NGU)

Støysoner

Sist sjekket: 22.12.2025

Støy fra veg	Ingen	Gul støysone	Rød støysone
Støy fra jernbane	Ingen	Gul støysone	Rød støysone
Støy fra lufthavn	Ingen	Gul støysone	Rød støysone
Støy fra skytefelt	Ingen	Gul støysone	Rød støysone



Tegnforklaring

	Gul støysone		Rød støysone
---	--------------	---	--------------

Beskrivelse

Kartene gir en oversikt over simulerte støysoner fra veg, lufthavn, jernbane, skyte- og øvingsfelt. Datasettene er utarbeidet etter Retningslinje for behandling av støy i arealplanlegging (T-1442).

Datasettet for veg viser beregnet rød der gjennomsnittsstøy gjennom døgnet er større enn 65 desibell ($L_{den}>65dB$) og gul ($L_{den}>55dB$) støysone langs riks- og fylkesveg. Støyvarselkartene fra Statens vegvesen viser en prognosesituasjon 15–20 år fram i tid. Det vil si at trafikkvolum beregnet i årsdøgnetrafikk (ADT), som er en av de viktigste parametrene i støyberegningssmodellen, er fremskrevet (basert på prognoser) til oppgitt beregningsår. Beregningshøyden er 4 meter. De viktigste parametrene er ADT, tungtrafikkandel og hastighet.

Datasettet for lufthavn gir opplysninger om støy i innflyvningssoner og støy ved bakken i tilknytning til flyplasser.

Datasettet for jernbane inneholder støysonekart for Bane NORs jernbanenett, og viser beregnet rød ($L_{den}>68 dB$) og gul ($L_{den}>58dB$) støysone.

Datasettet for skyte- og øvingsfelt angir rød sone for områder som er sterkt berørte av støy, der det frarådes å etablere støyfølsom bebyggelse. Gul sone angir områder som i noen grad er berørte av støy og der etablering av støyfølsom bebyggelse kan vurderes dersom det utføres støyreducerende tiltak. Nye støyberegninger skal gjøres hvert 5. år eller dersom det skjer forandringer i skytefeltet/skytebanen som påvirker støybildet.

Kilde: Avinor, Bane NOR, Statens Vegvesen, Forsvarsbygg

Boligopplysninger:

Saksbehandler: Robot Hårfagre

Dato utkjørt: 08.04.26 Side 1 av 3

Myhrerenga Borettslag	Vår ref.: 204/159	Fødselsdato eier: 03.04.1978
Åsenhagen 15 C	Type: Borettslag tilknyttet	
2020 SKEDSMOKORSET	Eiere: Elin Olafsdottir	
Organisasjonsnr: 942 638 523	Andelsnr: 157	

1: Felleskostnader

Tot. innev. måned: 8 522

Boligselskap er tilknyttet sikringsordning

Felleskostnader:	Avdrag felleslån	691
	Renter felleslån 2	1 054
	Renter felleslån	1 076
	Felleskostnader	3 646
	Avdrag felleslån 2	1 080
Objekt:	PARKERINGSPLASS, 204/12 (255 - 12)	150
	204/159 Oppvarming/varmtvann 204 (14672 - 159)	825

Boligsameiet er sikret mot tap av felleskostnader. Tilbyder er i Klare Finans AS og vilkårene er åpent tilgjengelig på deres hjemmesider. Boligsameiet er, etter gjeldende bestemmelser fastsatt av finansieringsselskapet, sikret mot tap som følge av at en seksjonseier unnlater å betale sine felleskostnader. Avtalen om sikring er gyldig til avtalen sies opp av en av partene. Oppsigelsesfrist er 1. desember med gyldighet fra førstkomende årsskifte.

Hvis boligselskapet har felles lån vil andel renter og avdrag på fellesgjelden reguleres månedlig i henhold til gjeldende rente i banken. Det sendes ikke ut spesielt varsel ved endring av lånekostnadene.

Selger forplikter for felleskostnader i overtakelsesmåneden, unntatt ved overtakelse den 1. i måneden. Vi forutsetter at kjøper og selger gjør opp seg imellom for oppgjørsmåneden

3: Fellesgjeld

Ajourf. Andel f.gj. (lån):	531 458	Gjeld siste årsoppg.:	538 964
Klient ajourf. lån:	84 949 049	Klient gj. s. årsoppg.:	86 148 827

Spesifikasjon av lån:

Lånummer: 115066102, Den Norske Stats Husbank

Annuitetslån, 4 terminer per år.
Rentesats per 08.04.2026: 4.44% pa.
Antall terminer til innfrielse: 62
Saldo per 08.04.2026: 45 615 717
Andel av saldo: 285 381
Første termin/første avdrag: 01.01.2013 (siste termin 01.10.2041)
Rehab fasader

Lånummer: 22808320995, Sparebank 1 Ringerike Hadeland

Serielån, 4 terminer per år.
Rentesats per 08.04.2026: 5.34% pa.
Antall terminer til innfrielse: 118
Saldo per 08.04.2026: 39 333 332
Andel av saldo: 246 077
Første termin/første avdrag: 29.12.2025 (siste termin 29.09.2055)

4: Særskilte opplysninger

Klausuler:

Styreleder: Helene Gårdsvold
Adresse: Åsenhagen 5 D
Postnr/-sted: 2020 SKEDSMOKORSET
Telefon: Mob.: 92021159
E-post: myhrerenga@mail.lettstyr.no

6: Ligning - 2025

Annen formue:	171 745	Gjeld:	538 964	Andre inntekter:	1 300
		Utgifter:	21 678		

Boligopplysninger:

Saksbehandler: Robot Hårfagre

Dato utkjørt: 08.04.26 Side 2 av 3

Myhrerenga Borettslag	Vår ref.: 204/159	Fødselsdato eier: 03.04.1978
Åsenhagen 15 C	Type: Borettslag tilknyttet	
2020 SKEDSMOKORSET	Eiere: Elin Olafsdottir	
Organisasjonsnr: 942 638 523		

6: Ligning - 2025Usbl har ikke opplysninger om formuesverdi av boligen. For opplysninger om dette se www.skatteetaten.no**7: Pålydende**

Pålydende:	100	Opprinnelig innskudd:	20 400
Andelsnr:	157	Partialobligasjonsnr:	157

8: Bygning/eiendom

Byggeår:	1967		
Gårds/bruksnr:	56/55		
Bygningstype:	LB		
Feste/eiet tomt:	Eiet	Tomteareal:	23872

9: Forsikring

Forsikret i:	Tryg Forsikring	Polisenr:	7263503
--------------	-----------------	-----------	---------

10: Fasiliteter og andre enhetsopplysninger

		SSBnr:	H0202
Etasje:	2	Oppvarmingstype:	Uspesifisert
Heis:	Nei		
Parkeringstype:	Se info lenger ned ()		
Systemlås:	Nei	Antall rom:	3
Husdyrhold:	Ja	Oppr. antall rom:	3
Livsløp standard:	Nei	Kategori:	Kategori 10
Ansiennitetsregler:	1 - Andelseier i borettslaget 2 - Storbyfelleskap (Bate, BOB, Vestbo, ...) 2 - Medlem i Usbl		

Fasiliteter:

Parkering og garasjer:

Borettslaget har 100 garasjer, og 104 biloppstillingsplasser med motorvarmer. Disse følger IKKE den enkelte leilighet ved salg, men kan leies ved å kontakte styret. Gebyr for bytte av garasje/bilplass kr. 500 (brl dekker etableringsgebyret inntil videre, men ikke ved endring av leieforhold)

Det er ikke noe ansinetsprinsipp på garasjer eller biloppstillingsplass.

Det er ikke tillatt å parkere utenom anviste plasser, og parkeringssselskapet Firstpark håndhever reglene.

Parkering langs veien medfører problemer med oversiktighet og for snøbrøyting

For å leie biloppstillingsplass eller garasje kan man kontakte styret ved å sende epost til myhrerenga@mail.lettstyr.no.

Pris for leie av biloppstillingsplass med motorvarmer er 450,- pr mnd.

Pris for leie av garasje er 900,- pr mnd.

Leien faktureres sammen med felleskostnader den 20. hver måned.

Kabel-TV/Internett:

Borettslaget er med i sameiet Åsenhagen Fiber som er eiet av de 454 Usbl borettslagsleilighetene på Åsenhagen.

Det er installert digitalt fibernet som gir mulighet for leveranse av både TV, Internett og telefoni i samme system.

Innholdsleverandør er Viken Fiber - Altibox, og bestilling av tjenester gjøres på www.vikenfiber.no eller tlf 21 45 45 00.

Vedlikehold/Rehabilitering: Borettslaget gjennomgikk en energirehabilitering i 2010/2011, hvor det ble etterisolert, byttet fasadeplater og vinduer, installert balansert ventilasjon, vakumsolfangere, varmepumper etc.

Rehabiliteringen ble gjort med passivhuskomponenter, med fokus på å minimere luftlekkasjer og varmetap.

Borettslaget foretok full rehabilitering av alle våtrom i 2011/2012, med utskifting av soilrør, og rørstammer, samt installasjon av vannbåren gulvvarme.

Det innbetales et akontobeløp for oppvarming og vannforbruk. Dette avleses elektronisk og blir avregnet av Techem.

Andre spesielle opplysninger:

Trappevask utføres av andelseierne i henhold til oppsatt plan i oppgangene.

Alle andeler disponerer en sportsbod i kjeller.

Boligopplysninger:

Saksbehandler: Robot Hårfagre

Dato utkjørt: 08.04.26 Side 3 av 3

Myhrerenga Borettslag	Vår ref.: 204/159	Fødselsdato eier: 03.04.1978
Åsenhagen 15 C	Type: Borettslag tilknyttet	
2020 SKEDSMOKORSET	Eiere: Elin Olafsdottir	
Organisasjonsnr: 942 638 523		

10: Fasiliteter og andre enhetsopplysninger

Eierskiftegebyret faktureres til selger via megler. Faktura sendes når eierskiftet er registrert. Vennligst vent med betaling til denne er mottatt, da KID nummer må oppgis ved betaling.

Boligen vil først kunne bli registrert på kjøper(e) etter at medlemskap er betalt. Iht. borettslagsloven av 6.6.2003 § 5-2, (4) skal alle som er medeiere i en andelsbolig ha egne medlemskap i boligbyggelaget.

Usbl sørger for melding til styret/ styregodkjenning av ny eier. Megler trenger ikke sende melding til styret

HUSORDENSREGLER FOR MYHRERENGA BORETTSLAG

Hver enkelt borettslaver og leieboer er ansvarlig for at bestemmelsene i husordenen blir fulgt. Leiligheten må ikke brukes slik at andre sjeneres. Husordenen skal sikre oss ro, orden og hygge i hjemmene.

ALMINNELIGE HUSORDENSREGLER

Ingen må sette fra seg barnevogner, ski, kjelker eller annet i trapperom eller ganger. Heller ikke må det settes kjøretøyer, kjerrer eller lignende på andre steder enn de styret anviser. Fotballsparking er forbudt på lagets område. Vern om planter og plantinger. Kast ikke mat ut av vinduene til fuglene da dette trekker rotter og mus til eiendommen. Flaggstenger, markiser, skilt, blomsterkasser o.l. må ikke settes opp uten godkjenning av styret. Radioantenner i tillegg til det oppsatte fellesanlegg tillates ikke oppsatt.

Dører til loft og kjeller skal alltid være låst. Inngangsdørene skal holdes lukket etter kl. 21.00.

La aldri små barn være alene på loftet eller i kjelleren. Bruk aldri bart lys i kjeller- eller loftsboeder. Tenn ikke mer lys enn nødvendig og slukk lyset etter bruken.

REGLER OM RO I LEILIGHETENE

Sang, høylydt tale og bruk av musikkinstrumenter er ikke tillatt før kl. 08.00. Musikkøvelser er ikke tillatt etter kl. 22.00 og søn- og helligdager. Musikkundervisning tillates bare etter særskilt avtale med styret og med samtykke av naboene over, under og ved siden av. Det skal i alminnelighet være ro i leiligheten fra kl. 22.00 og til kl. 06.00. Se til at barna ikke leker eller støyer i trapperommene.

Det er bare tillatt å holde hund eller katt etter godkjenning fra styret og under forutsetning av at andre leieboere ikke sjeneres.

SØPPELAVFALL OG RENHOLD

Søppel og avfall legges i dertil bestemte kasser, som alltid skal være lukket. Avfall som det ikke er plass til i kassene leveres til renovasjonsskjørerne eller bortskaffes på annen forsvarlig måte. Unngå spill rundt kassene og fyll aldri topp på.

For borettslag med søppelnedkast: Enhver må nøyaktig følge bruksanvisningen for søppelnedkastene.

Trappene vaskes 1 gang i uken. Hovedrengjøring av trappeganger påhviler leieboerne og utføres etter styrets bestemmelser.

VASKERIER OG TØRKEPLASSER

Vaskeri og rulle brukes etter styrets bestemmelser som vil bli kunngjort ved oppslag i vaskeriet. For benyttelsen av vaskeriet vises til de regler som står oppslått i vaskeriet.

Det er ikke tillatt å vaske eller tørke tøy som tilhører andre enn borettslagets medlemmer. Tørkeplassen skal bare brukes til tørk av vasketøy. Det er ikke tillatt å tørke tøy på andre steder enn på tørkeplassen. Dog kan småvask tørkes på balkongene så sant det ikke synes utenfra (f. eks. ved bruk av små stativer o.l.). Matter, tepper og tøy kan bare luftes og bankes i tiden kl. 08.00 til kl. 19.00 på den bankeplass som er gjort i stand til dette bruk. Tørke- og bankeplasser skal ikke brukes søn- og helligdager, 1. og 17. mai.

LUFTING

La aldri vinduene stå åpne hele dagen eller i lengre tid av gangen når det skal luftes i den kalde årstid. Vegger, gulv og tak vil da bli sterkt avkjølt slik at det trengs uforholdsmessig meget varme til for å få det lunt igjen i rommene. Leiligheten luftes best ved å sette opp vinduene helt, gjerne med gjennomtrekk, en kort tid ad gangen. Alle rom må holdes såpass oppvarmet at vannet i ledningene ikke fryser.

Kjelleren må luftes godt i sommertiden, men om vinteren bare når det er mildt. Trapperomsvinduene skal som regel være lukket og settes bare opp når det er nødvendig å lufte.

Sett aldri opp et vindu uten at stormkroken er på.

BAD, WC, KRANER OG LEDNINGER

La aldri en kran stå åpen når et rom forlates. Fett eller kaffegrut må ikke tømmes i vask eller sluk. Skyll en gang i blant med sodavann for at ikke avløpsrørene så lett skal stoppes til. Hvis en kran springer og stoppekran ikke kan bli stengt med det samme, surres håndkle e.l. rundt stedet. La en snipp av håndkleet henge ned i en bøtte eller vask som kan samle opp vannet.

FRAMLEIERE

Framleiere må godkjennes av styret. Borettsshaveren har helt ut ansvaret overfor laget for alle skader og ulemper som laget eller naboen får av hans framleier.

Mulige meldinger fra styret eller BBL Ungdommens Selvbyggerlag til borettsshaveren ved rundskriv eller oppslag skal gjelde på samme vis som husordenens bestemmelser. Alle har plikt til å påse at husordenen blir fulgt og melde forsømmelser og misbruk til styret.

**REGLER FOR PARKERING I MYHRERENGA BORETTSLAG ETTER
GENERALFORSAMLINGEN 1993**

1. Det er ikke tillatt å parkere på gjesteparkeringen for beboerne. Bilene vil bli tauet bort for eiers regning.
2. Det skal ikke parkeres foran innkjørsel (bom). Borttauing vil bli foretatt for eiers regning.
3. Beboerne skal parkere på tildelt motorvarmerplass.
4. Foran hver blokk er det etablert timesparkering. Den skal kun brukes til korttidsparkering og ikke til parkering over lengre tid.

Vedtekter
for
Myhrerenga borettslag Org nr 942 638 523
Tilknyttet Boligbyggelaget Usbl

**Vedtatt på konstituerende generalforsamling den 3. februar 1967 og
sist endret på ordinær generalforsamling 22. april 2024**

1. Innledende bestemmelser

1-1 Formål

Myhrerenga borettslag er et samvirkeforetak som har til formål å gi andelseierne bruksrett til egen bolig i lagets eiendom (borett) og å drive virksomhet som står i sammenheng med denne.

1-2 Forretningskontor, forretningsførsel og tilknytningsforhold

(1) Borettslaget ligger i Skedsmo kommune og har forretningskontor i Oslo kommune.

(2) Borettslaget er tilknyttet Boligbyggelaget USBL som er forretningsfører.

2. Andeler og andelseiere

2-1 Andeler og andelseiere

(1) Andelene skal være på kroner 100,00.

(2) Bare andelseiere i boligbyggelaget og bare fysiske personer (enkeltpersoner) kan være andelseiere i borettslaget. Ingen fysiske personer kan eie mer enn en andel.

(3) Uansett kan staten, en fylkeskommune eller en kommune til sammen eie inntil 10% av andelene i borettslaget i samsvar med borettslagslovens § 4-2 (1). Det samme gjelder selskap som har til formål å skaffe boliger og som blir ledet og kontrollert av stat, fylkeskommune eller kommune, stiftelse som har til formål å skaffe boliger og som er opprettet av staten, en fylkeskommune eller kommune og selskap, stiftelse eller andre som har inngått samarbeidsavtale med stat, fylkeskommune eller kommune om å skaffe boliger til vanskeligstilte.

(4) Andelseierne skal få utlevert et eksemplar av borettslagets vedtekter.

2-2 Sameie i andel

(1) Bare personer som bor i eller skal bo i boligen kan bli sameiere i andel.

(2) Dersom flere eier en andel sammen, skal det regnes som bruksoverlating hvis en eller flere av sameierne ikke bor i boligen, jfr. vedtektenes pkt. 4-2.

2-3 Overføring av andel og godkjenning av ny andelseier

(1) En andelseier har rett til å overdra sin andel, men erververen må godkjennes av borettslaget for at ervervet skal bli gyldig overfor borettslaget.

- (2) Borettslaget kan nekte godkjenning når det er saklig grunn til det og skal nekte godkjenning dersom ervervet vil være i strid med pkt. 2 i vedtektene.
- (3) Nekter borettslaget å godkjenne erververen som andelseier, må melding om dette komme fram til erververen senest 20 dager etter at søknaden om godkjenning kom fram til borettslaget. I motsatt fall skal godkjenning regnes som gitt.
- (4) Erververen har ikke rett til å bruke boligen før godkjenning er gitt eller det er rettskraftig avgjort at erververen har rett til å erverve andelen.
- (5) Den forrige andelseieren er solidarisk ansvarlig med en eller flere nye erververe for betaling av felleskostnader til ny andelseier er godkjent, eller det er rettskraftig avgjort at en ny andelseier har rett til å erverve andelen.

3 Forkjøpsrett

3-1 Hovedregel for forkjøpsrett

(1) Dersom andel skifter eier, har andelseierne i borettslaget og dernest de øvrige andelseierne i boligbyggelaget forkjøpsrett.

(2) Forkjøpsretten kan ikke gjøres gjeldende når andelen overdras til ektefelle, til andelseierens eller ektefellens slektning i rett opp- eller nedstigende linje, til fosterbarn som faktisk står i samme stilling som livsarving, til søsken eller noen annen som i de to siste årene har hørt til samme husstand som den tidligere eieren. Forkjøpsretten kan heller ikke gjøres gjeldende når andelen overføres på skifte etter separasjon eller skilsmisse, eller når et husstandsmedlem overtar andelen etter bestemmelsene i husstandsfellesskapslovens § 3.

(3) Styret i borettslaget skal, via sin forretningsfører, sørge for at de som er nevnt i første ledd får anledning til å gjøre forkjøpsretten gjeldende og på deres vegne gjøre retten gjeldende innen fristen nevnt i vedtektenes pkt. 3-2, jfr. borettslagslovens § 4-15 første ledd.

3-2 Frister for å gjøre forkjøpsrett gjeldende

Fristen for å gjøre forkjøpsretten gjeldende er 20 dager fra borettslaget mottok melding om at andelen har skiftet eier, med opplysning om pris og andre vilkår. Fristen er fem hverdager dersom borettslaget har mottatt skriftlig forhåndsvarsel om at andelen kan skifte eier, og varselet har kommet fram til laget minst 15 dager, men ikke mer enn tre måneder, før meldingen om at andelen har skiftet eier.

3-3 Nærmere om forkjøpsretten

(1) Ansiennitet i borettslaget regnes fra dato for overtakelse av andelen. Står flere andelseiere i borettslaget med lik ansiennitet, går den med lengst ansiennitet i boligbyggelaget foran.

(2) Dersom ingen andelseiere i borettslaget melder seg utpeker boligbyggelaget hvilken andelseier i boligbyggelaget som skal få overta andelen.

(3) Andelseier som vil overta ny andel, må overdra sin andel i laget til en ny andelseier. Dette gjelder selv om andelen tilhører flere.

(4) Forkjøpsretten skal kunngjøres i en avis som er vanlig lest på stedet, på boligbyggelagets nettsider, ved oppslag i borettslaget eller på annen egnet måte.

4 Borett og bruksoverlating

4-1 Boretten

(1) Hver andel gir enerett til å bruke en bolig i borettslaget og rett til å nytte fellesarealer til det de er beregnet eller vanlig brukt til, og til annet som er i samsvar med tiden og forholdene.

(2) Andelseieren kan ikke benytte boligen til annet enn boligformål uten styrets samtykke.

(3) Andelseieren skal behandle boligen, andre rom og annet areal med tilbørlig aktsomhet. Bruken av boligen og fellesarealene må ikke på en urimelig eller unødvendig måte være til skade eller ulempe for andre andelseiere.

(4) En andelseier kan med styrets godkjenning gjennomføre tiltak på eiendommen som er nødvendige på grunn av funksjonshemming hos en bruker av boligen. Godkjenning kan ikke nektes uten saklig grunn.

(5) Styret kan fastsette vanlige ordensregler for eiendommen. Selv om det er vedtatt forbud mot dyrehold, kan styret samtykke i at brukeren av boligen holder dyr dersom gode grunner taler for det, og dyreholdet ikke er til ulempe for de andre brukerne av eiendommen.

4-2 Bruksoverlating

(1) Andelseieren kan ikke uten samtykke fra styret overlate bruken av boligen til andre.

(2) Med styrets godkjenning kan andelseieren overlate bruken av hele boligen dersom:

- andelseieren selv eller andelseierens ektefelle eller slektning i rett opp- eller nedstigende linje eller fosterbarn av andelseieren eller ektefellen, har bodd i boligen i minst ett av de siste to årene. Andelseieren kan i slike tilfeller overlate bruken av hele boligen for opp til tre år,
- andelseier er en juridisk person,
- andelseieren skal være midlertidig borte som følge av arbeid, utdanning, militærtjeneste, sykdom eller andre tungtveiende grunner,
- et medlem av brukerhusstanden er andelseierens ektefelle eller slektning i rett opp- eller nedstigende linje eller fosterbarn av andelseieren eller ektefellen
- det gjelder bruksrett til noen som har krav på det etter ekteskapslovens § 68 eller husstandsfellesskapslovens § 3 andre ledd.

Godkjenning kan bare nektes dersom brukerens forhold gir saklig grunn til det.

Godkjenning kan nektes dersom brukeren ikke kunne blitt andelseier.

Har laget ikke sendt svar på skriftlig søknad om godkjenning av bruker innen en måned etter at søknaden har kommet fram til laget, skal brukeren regnes som godkjent.

(3) Andelseier som bor i boligen selv, kan overlate bruken av deler av den til andre uten godkjenning.

(4) Overlating av bruken reduserer ikke andelseierens plikter overfor borettslaget.

5 Vedlikehold

5-1 Andelseiernes vedlikeholdsplikt

(1) Den enkelte andelseier skal holde boligen, og andre rom og annet areal som hører boligen til, i forsvarlig stand og vedlikeholde slikt som vinduer, rør, sikringsskap fra og med første hovedsikring/inntakssikring, ledninger med tilbehør, varmekabler, inventar, utstyr inklusive vannklosett, varmtvannsbereder og vask, apparater og innvendige flater. Våtrom må brukes og vedlikeholdes slik at lekkasjer unngås.

(2) Vedlikeholdet omfatter også nødvendige reparasjoner og utskifting av slikt som rør, sikringsskap fra og med første hovedsikring/inntakssikring, ledninger med tilbehør, varmekabler, inventar, utstyr inklusive slik som vannklosett, varmtvannsbereder og vasker, apparater, tapet, gulvbelegg, vegg-, gulv- og himlingsplater, skillevegger, listverk, skap, benker og innvendige dører med karmen.

(3) Andelseieren har også ansvaret for oppsteking og rensing av innvendig kloakkledning både til og fra egen vannlås/sluk og fram til borettslagets felles-/hovedledning. Andelseier skal også rense eventuelle sluk på verandaer, balkonger o l.

(4) Andelseieren skal holde boligen fri for insekter og skadedyr.

(5) Vedlikeholdsplikten omfatter også utbedring av tilfeldig skade, herunder skade påført ved innbrudd og uvær.

(6) Oppdager andelseieren skade i boligen som borettslaget er ansvarlig for å utbedre, plikter andelseieren straks å sende melding til borettslaget.

(7) Borettslaget og andre andelseiere kan kreve erstatning for tap og kostnader som følger av at andelseieren ikke oppfyller pliktene sine, jfr. borettslagslovens §§ 5-13 og 5-15.

(8) Styret gis hjemmel til å viderefakturere egenandelen på forsikring direkte til andelseier når en forsikringsskade skyldes manglende oppfølging av rutiner/vedlikehold/uaktsomhet hos andelseier.

5-2 Borettslagets vedlikeholdsplikt

(1) Borettslaget skal holde bygninger og eiendommen for øvrig i forsvarlig stand så langt plikten ikke ligger på andelseierne. Skade på bolig eller inventar som tilhører laget, skal laget utbedre dersom skaden følger av mislighold fra en annen andelseier. Dog skal andelseieren som forvoldte skaden holdes økonomisk ansvarlig.

(2) Felles rør, ledninger, kanaler og andre felles installasjoner som går gjennom boligen, skal borettslaget holde ved like. Borettslaget har rett til å føre nye slike installasjoner gjennom boligen dersom det ikke er til vesentlig ulempe for andelseieren.

(3) Borettslagets vedlikeholdsplikt omfatter også utskifting av vinduer, herunder nødvendig utskifting av termoruter, og ytterdører til boligen eller reparasjon eller utskifting av tak, bjelkelag, bærende veggkonstruksjoner, sluk, samt rør eller ledninger som er bygd inn i bærende konstruksjoner med unntak av varmekabler.

(4) Andelseieren skal gi adgang til boligen slik at borettslaget kan utføre sin vedlikeholdsplikt, herunder ettersyn, reparasjon eller utskifting. Ettersyn og utføring av arbeid skal gjennomføres slik at det ikke er til unødig ulempe for andelseieren eller annen bruker av boligen.

(5) Andelseier kan kreve erstatning for tap som følge av at borettslaget ikke oppfyller pliktene sine, jfr. borettslagslovens § 5-18.

6 Pålegg om salg og fravikelse

6-1 Mislighold

Andelseiers brudd på sine forpliktelser overfor borettslaget utgjør mislighold. Som mislighold regnes blant annet manglende betaling av felleskostnader, forsømt vedlikeholdsplikt, ulovlig bruk eller overlating av bruk og brudd på husordensregler.

6-2 Pålegg om salg

Hvis en andelseier til tross for advarsel vesentlig misligholder sine plikter, kan borettslaget pålegge vedkommende å selge andelen, jfr. borettslagslovens § 5-22 første ledd. Advarsel skal gis skriftlig og opplyse om at vesentlig mislighold gir laget rett til å kreve andelen solgt.

6-3 Fravikelse

Medfører andelseierens eller brukerens oppførsel fare for ødeleggelse eller vesentlig forringelse av eiendommen, eller er andelseierens eller brukerens oppførsel til alvorlig plage eller sjenanse for eiendommenes øvrige andelseiere eller brukere, kan styret kreve fravikelse fra boligen etter tvangsfullbyrdelseslovens kapittel 13.

7 Felleskostnader og pantesikkerhet

7-1 Felleskostnader

(1) Felleskostnadene betales hver måned. Borettslaget kan endre felleskostnadene med en måneds skriftlig varsel.

(2) For felleskostnader som ikke blir betalt ved forfall, svarer andelseieren den til enhver tid gjeldende forsinkelsesrente etter lov av 17. desember 1976 nr. 100.

(3) Felleskostnader fordeles etter andelsbrøken. Kostnader til oppvarming og varmtvann skal fordeles etter forbruk. Dette faktureres a-konto av borettslaget og vil bli gjenstand for avregning etter faktisk målt forbruk påfølgende år.

7-2 Borettslagets pantesikkerhet

For krav på dekning av felleskostnader og andre krav fra lagsforholdet har laget panterett i andelen foran alle andre heftelser. Pantekravet er begrenset til en sum som svarer til to ganger folketrygdens grunnbeløp på tidspunktet da tvangsdekning besluttes gjennomført.

8 Styret og dets vedtak

8-1 Styret

(1) Borettslaget skal ha et styre som skal bestå av en styreleder og to-fire andre medlemmer.

(2) Funksjonstiden for styreleder og de andre medlemmene er to år. Varamedlemmer velges for ett år. Styreleder, styremedlem og varamedlem kan gjenvelges. Hvis et styremedlem trekker seg i løpet av styreperioden kan varamedlem tre inn som fungerende styremedlem, frem til første ordinære generalforsamling, uten at det må avholdes en ekstraordinær generalforsamling.

(3) Styret skal velges av generalforsamlingen. Generalforsamlingen velger styreleder ved særskilt valg. Styret velger nestleder blant sine medlemmer.

8-2 Styrets oppgaver

(1) Styret skal lede virksomheten i samsvar med lov, vedtekter og generalforsamlingens vedtak. Styret kan ta alle avgjørelser som ikke i loven eller vedtektene er lagt til andre organer.

(2) Styreleder skal sørge for at styret holder møte så ofte som det trengs. Et styremedlem eller forretningsføreren kan kreve at styret sammenkalles.

(3) Styret skal føre protokoll over styresakene. Protokollen skal underskrives av de frammøtte styremedlemmene.

8-3 Styrets vedtak

(1) Styret er vedtaksført når mer enn halvparten av alle styremedlemmene er til stede. Vedtak kan treffes med mer enn halvparten av de avgitte stemmene. Står stemmene likt, gjør møtelederens stemme utslaget. De som stemmer for et vedtak som innebærer en endring, må likevel utgjøre minst en tredjedel av alle styremedlemmene.

(2) Styret kan ikke uten at generalforsamlingen har gitt samtykke med minst to tredjedels flertall, fatte vedtak om:

1. ombygging, påbygging eller andre endringer av bebyggelsen eller tomten som etter forholdene i laget går ut over vanlig forvaltning og vedlikehold,
2. å øke tallet på andeler eller å knytte andeler til boliger som tidligere har vært benyttet til utleie, jfr. borettslagslovens § 3-2 andre ledd,
3. salg eller kjøp av fast eiendom,
4. å ta opp lån som skal sikres med pant med prioritet foran innskuddene,
5. andre rettslige disposisjoner over fast eiendom som går ut over vanlig forvaltning,
6. andre tiltak som går ut over vanlig forvaltning, når tiltaket fører med seg økonomisk ansvar eller utlegg for laget på mer enn 5% av de årlige felleskostnadene.

8-4 Representasjon og fullmakt

To styremedlemmer i fellesskap representerer laget utad og tegner dets navn.

9 Generalforsamlingen

9-1 Myndighet

Den øverste myndighet i borettslaget utøves av generalforsamlingen.

9-2 Tidspunkt for generalforsamling

(1) Ordinær generalforsamling skal holdes hvert år innen utgangen av juni.

(2) Ekstraordinær generalforsamling holdes når styret finner det nødvendig, eller når revisor eller andelseiere som til sammen har minst en tiendedel av stemmene, krever det og samtidig oppgir hvilke saker de ønsker behandlet.

9-3 Varsel om og innkalling til generalforsamling.

(1) Forut for ordinær generalforsamling skal styret varsle andelseierne om dato for møtet og om frist for innlevering av saker som ønskes behandlet.

(2) Generalforsamlingen skal innkalles skriftlig av styret med et varsel som skal være på minst åtte og høyst 20 dager. Ekstraordinær generalforsamling kan om nødvendig kalles inn med kortere varsel som likevel skal være på minst tre dager. I begge tilfeller skal det gis skriftlig melding til boligbyggelaget.

(3) I innkallingen skal de sakene som skal behandles være bestemt angitt. Skal et forslag som etter borettslagsloven eller vedtektene må vedtas med minst to tredjedels flertall kunne behandles, må hovedinnholdet være angitt i innkallingen. Saker som en andelseier ønsker behandlet på ordinær generalforsamling skal nevnes i innkallingen når styret har mottatt krav om det etter vedtektenes pkt. 9-3 (1).

9-4 Saker som skal behandles på ordinær generalforsamling

- Godkjenning av årsberetning fra styret
- Godkjenning av årsregnskap
- Valg av styremedlemmer og varamedlemmer
- Eventuelt valg av revisor
- Fastsetting av godtgjørelse til styret
- Andre saker som er nevnt i innkallingen

9-5 Møteledelse og protokoll

Generalforsamlingen skal ledes av styrelederen med mindre generalforsamlingen velger en annen møteleder. Møtelederen skal sørge for at det føres protokoll fra generalforsamlingen.

9-6 Stemmerett og fullmakt

Hver andelseier har en stemme på generalforsamlingen. Hver andelseier kan møte ved fullmektig på generalforsamlingen, men ingen kan være fullmektig for mer enn en andelseier. For en andel med flere eiere kan det bare avgis en stemme.

9-7 Vedtak på generalforsamlingen

(1) Foruten saker som nevnt i pkt. 9-4 i vedtektene kan ikke generalforsamlingen fatte vedtak i andre saker enn de som er bestemt angitt i innkallingen.

(2) Med de unntak som følger av borettslagsloven eller vedtektene her fattes alle beslutninger av generalforsamlingen med mer enn halvparten av de avgitte stemmer. Ved valg kan generalforsamlingen på forhånd fastsette at den som får flest stemmer skal regnes som valgt.

(3) Stemmelikhet avgjøres ved loddtrekning.

10 Inhabilitet, taushetsplikt og mindretallsvern

10-1 Inhabilitet

(1) Et styremedlem må ikke delta i styrebehandlingen eller avgjørelsen av noe spørsmål der medlemmet selv eller nærstående har en framtrødende personlig eller økonomisk særinteresse.

(2) Ingen kan selv eller ved fullmektig eller som fullmektig delta i en avstemning på generalforsamlingen om avtale med seg selv eller nærstående eller om ansvar for seg selv eller nærstående i forhold til laget. Det samme gjelder avstemning om pålegg om salg eller krav om fravikelse etter borettslagslovens §§ 5-22 og 5-23.

10-2 Taushetsplikt

Tillitsvalgte, forretningsfører og ansatte i et borettslag har plikt til å bevare taushet overfor uvedkommende om det de i forbindelse med virksomheten i laget får vite om noens personlige forhold. Dette gjelder ikke dersom ingen berettiget interesse tilsier taushet.

10-3 Mindretallsvern

Generalforsamlingen, styret eller forretningsfører kan ikke treffe beslutning som er egnet til å gi visse andelseiere eller andre en urimelig fordel til skade for andre andelseiere eller laget.

11 Vedtektsendringer og forholdet til borettslovene

11-1 Vedtektsendringer

(1) Endringer i borettslagets vedtekter kan bare besluttes av generalforsamlingen med minst to tredjedeler av de avgitte stemmer.

(2) Følgende endringer av vedtektene kan ikke skje uten samtykke fra boligbyggelaget, jfr. borettslagslovens § 7-12:

- vilkår for å være andelseier i borettslaget
- bestemmelse om forkjøpsrett til andel i borettslaget
- denne bestemmelse om godkjenning av vedtektsendringer

11-2 Forholdet til borettslovene

For så vidt ikke annet følger av vedtektene gjelder reglene i lov om borettslag av 6.6.2003 nr. 39. jfr. lov om boligbyggelag av samme dato.

12 Husordensregler og parkeringsvedtekter

Andelseierne er forpliktet til å følge de til enhver tid gjeldene husordensregler og parkeringsbestemmelser som styret i Myhrerenga borettslag utarbeider.



INNKALLING 2025

Myhrerenga Borettslag

Onsdag 23.04.2025 kl. 18:00
Samlingsal, Åsenhagen skole

Styrets oppgaver

Styret skal lede borettslaget/sameiet i samsvar med lov, vedtekter og vedtak på årsmøtet.

Noen av styrets viktigste oppgaver:

- Styret avholder styremøter etter behov. Styret skal føre protokoll fra sine møter.
- Styret vedtar budsjett og nødvendige reguleringer av felleskostnader.
- Styret foretar bestillinger og anviser fakturaer til betaling.
- Styret tar beslutninger om bruk av midler til drift og vedlikehold.
- Styret behandler klagesaker og vedtar eventuelle reaksjoner i form av advarsler eller salgspålegg.
- Styret behandler skadesaker på bygning, og melder fra til Usbl om eventuelle forsikrings saker.
- Styret er arbeidsgiver for vaktmester, renholder med flere.

Usbls oppgaver

Usbl er borettslagets/sameiets forretningsfører og bistår styret i deres virke.

Noen av Usbls oppgaver:

- Sørger for forvaltning av borettslagets/ sameiets midler.
- Krever inn felleskostnader. Foretar kontroll med innbetalinger og purringer, samt inndrivelse av eventuelle restanser via Klare Inkasso.
- Innberetter nødvendige opplysninger til offentlige myndigheter.
- Utarbeider utkast til budsjett.
- Bistår styret med råd og tilrettelegging av årsmøte.
- Fremforhandler gunstige rabattavtaler for borettslaget/sameiet og beboere.
- Registrerer eierskifter og påser at eventuelle regler for forkjøpsrett blir overholdt.
- Utfører løpende regnskapsførsel.
- Utarbeider årsregnskap.
- Utbetaler styrehonorar.

Informasjon til beboerne

Informasjon til beboerne gis vanligvis av styret og henvendelser bør derfor i utgangspunktet rettes til styret.

Ved spørsmål om betaling av felleskostnader kan Klare Inkasso kontaktes på telefon 75 40 36 00 eller e-post post@klareinkasso.no. Dersom en eier dør, må Usbl ha melding om dette. Skifteattest kan sendes til eierskifte@usbl.no og boligen blir kostnadsfritt overført til gjenlevende ektefelle/samboer.

Du finner denne innkallingen, samt andre nyttige dokumenter og opplysninger om ditt borettslag/sameie på Bonabo for beboere. Fra menyen «Min bolig» og «Felleskostnader» får du også oversikt over dine månedlige felleskostnader.

Innkalling til generalforsamling

Det innkalles til ordinær generalforsamling i Myhrerenga Borettslag

Tid og sted: Onsdag 23.04.2025 kl. 18:00 - Samlingssal, Åsenhagen skole

Saksliste

1 Konstituering

1.1 Valg av møteleder

1.2 Valg av sekretær

1.3 Valg av eier til å undertegne protokollen sammen med møtelederen

1.4 Opplysning om antall møtende med stemmerett og antall fullmakter

1.5 Godkjenning av innkalling

1.6 Godkjenning av saksliste

2 Godkjenning av årsregnskap 2024

3 Årsmelding 2024

4 Godtgjørelse til styret

5 Andre saker

5.1 Rehabilitering av garasjene.

5.2 Kameraovervåkning av parkeringsområdene.

6 Valg

6.1 Valg av leder

6.2 Valg av medlemmer til styret

6.3 Valg av varamedlemmer til styret

6.4 Valg av delegat til Usbls generalforsamling 5 mai 2025

6.5 Valg av valgkomite

En andelseier kan møte ved fullmektig, men ingen kan være fullmektig for mer enn én andelseier. Dette i henhold til Borettslagsloven § 7-3 første ledd.

Styrets innstilling til de saker som skal behandles på ordinær generalforsamling

1. Konstituering

Innstilling til de respektive poster blir lagt fram på generalforsamlingen.

2. Godkjenning av årsregnskap 2024

Årsregnskapet og revisjonsberetningen for 2024 følger vedlagt. Årsregnskapet for 2024 anbefales godkjent.

Forslag til vedtak: Årsregnskapet for 2024 godkjennes.

3. Årsmelding 2024

Årsmeldingen fra styret følger vedlagt.

Forslag til vedtak: Årsmeldingen tas til orientering.

4. Godtgjørelse til styret

Styrets foreslåtte honorar gjelder for styreperioden 2024-2025, og kostnadsføres i regnskapet for 2025.

Forslag til vedtak: Styrehonorar på kr. 250 000,- godkjennes

5. Andre saker

5.1 Rehabilitering av garasjene.

Etter flere års arbeid, så er garasjeprosjektet klart til avstemming.

Historikk: Garasjene i borettslaget ble bygd på 70-tallet, til datidens standard. Grunnet måten de ble bygd på, og ingen avsatte midler for vedlikehold, har standarden falt ganske kraftig. Den ene garasje-rekken er ikke lenger i bruk, av frykt for at taket skal kollapse.

Det ble avholdt et informasjonsmøte i 2021 angående dette prosjektet, som deretter ble satt på vent grunnet krigen i Ukraina, som førte til økninger i materialpriser. På dette møtet ble det også informert om at vi forventet at leie av parkeringsplass trolig ville øke med mellom 600 og 800 kr.

Styret har valgt å kun hente inn tilbud fra Igland garasjer, da de i forkant av generalforsamling 2023 hadde gått ned i pris, i motsetning til andre tilbydere, som hadde gått opp i pris.

Det er prosjektert 99 garasjer(mot dagens 100), se vedlegg 2. Alle garasjene blir utstyrt med automatisk portåpner. I tillegg vil alle garasjene, samt alle uteplassene ved Fyrhuset få samme opplegg til elbil-lading som uteplassene ved Gjerdrumveien.

Styret har fått 5% rabatt på prosjektet i sin helhet, og fikk forlenget prisen ut april, for å slippe prisøkning i årsskiftet 2024-2025.

Vedlegg 1, "Garasjeprosjekt.pdf", viser tilbudet vi har fått, samt ekstra informasjon om elektro- og asfalt-arbeider.

Vedlegg 2, "Myhrerenga_BRL_kart.pdf", er tegninger som viser hvordan det nye garasjeanlegget blir.

Styret har innhentet lånetilbud fra DnB og Sparebank 1, der Sparebank 1 har de beste betingelsene:

30 års nedbetaling, rente 5,44%. Sparebank 1 krever også å overta et felleslån vi har hos DnB(tidligere Husbanken), noe som vil gi lavere rente på dette lånet også.

Prisøkningen for leie av garasjer/parkeringsplass vil bli som følger:

Garasje: 900kr pr. måned (pdd. 300kr pr. måned).

Uteplass: 450kr pr. måned (pdd. 150kr pr. måned).

Styret har tatt høyde for eventuelle svingninger i rente(slik at ytterlige økninger i pris kan forhindres). Det vil også bli satt av penger øremerket vedlikehold av garasjer og uteplasser, og overskudd vil bli brukt til å betale ned ekstra på lånet.

Merk: De som ikke har bil/ikke leier parkeringsplass vil ikke få noen økte kostnader som følge av dette, men nye garasjer vil medføre en verdiøkning for alle leiligheter.

Alternativet til nye garasjer er å rive de gamle garasjene, legge opp nytt elektrisk system for ladeplasser, planere/asfaltere hele området, og sette opp gjerder for å skille plassene/sette opp ladeplasser.

Styret har ikke hentet inn priser på dette, men det vil trolig koste ca. 15 millioner. Borettslaget må ta opp lån for å gjøre dette, som alle beboere må være med på å betale.

Generalforsamlingen tar stilling til om garasjene skal rehabiliteres.

Hvis generalforsamlingen stemmer **FOR** vil styret signere kontrakt med Igland garasjer og ta opp lån i Sparebank 1.

Hvis generalforsamlingen stemmer **MOT** vil styret innhente priser for rive de gamle garasjene, legge opp nytt elektrisk system for ladeplasser, planere/asfaltere hele området, og sette opp gjerder for å skille plassene/sette opp ladeplasser.

Styret vil deretter ta opp lån til dette prosjektet, og utføre det.

Forslag til vedtak: Garasjene rehabiliteres, og borettslaget tar opp lån til rehabiliteringen gjennom Sparebank 1.

Styrets innstilling: Styrets innstilling er at forslaget godkjennes.

Disponible midler

	Regnskap 2024	Regnskap 2023
A. Disponible midler fra foregående årsregnskap	8 051 445	7 436 864
B. Endring i disponible midler		
Resultat hittil	691 746	3 317 352
Opptak/avdrag langsiktig gjeld	-2 416 730	-2 695 372
Endringer i andre langsiktige poster	-68 149	-7 398
B. Årets endring disponible midler	-1 793 134	614 582
C. Disponible midler	6 258 312	8 051 445
Spesifikasjon av disponible midler:		
Omløpsmidler	9 424 863	11 066 486
Kortsiktig gjeld	-3 166 551	-3 015 040
C. Disponible midler	6 258 312	8 051 445

Borettslagets disponible midler er de økonomiske midlene som borettslaget har til rådighet. De defineres som omløpsmidler fratrukket kortsiktig gjeld.

Resultatregnskap 2024 Myhrerenga Borettslag

	Note	Regnskap 2024	Regnskap 2023	Budsjett 2024	Budsjett 2025
INNTEKT					
Leieinntekt					
Innkrevd felleskostnad	1	12 751 040	12 346 176	12 679 903	12 934 662
Sum leieinntekt		12 751 040	12 346 176	12 679 903	12 934 662
Annen inntekt					
Diverse inntekt	3	25 000	666	16 250	1 000
Sum annen inntekt		25 000	666	16 250	1 000
Sum inntekt		12 776 040	12 346 842	12 696 153	12 935 662
KOSTNAD					
Lønnskostnad					
Lønnskostnad	4	824 316	1 008 699	832 250	888 800
Styrehonorar	4	250 000	250 000	250 000	250 000
Driftskostnad					
Energikostnad		50 821	-21 375	1	50 000
Kostnad eiendom/lokale	6	187 292	260 054	206 250	160 000
Kommunale avgifter/renovasjon		2 246 017	2 050 924	2 500 000	2 500 000
Lisens HMS, vedlikehold og andre lisenser	7	22 167	20 485	25 000	23 000
Verktøy, inventar og driftsmateriell	8	240 919	101 101	61 000	58 000
Reparasjon og vedlikehold	9	2 976 723	928 742	510 001	436 500
Revisjonshonorar		12 853	12 275	13 100	15 000
Forretningsførerhonorar		266 543	252 887	266 600	277 000
Andre honorar	10	280 644	102 404	105 000	93 000
Kontorkostnad		22 188	19 503	18 000	23 500
TV/bredbånd		4 188	8 922	5 000	5 000
Kostnad trans.midl/arb.mask/utstyr		54 626	69 171	50 000	60 000
Kontingent og gaver		53 027	56 468	52 600	50 900
Forsikring		604 266	564 819	624 000	882 000
Eiendomsskatt		57 097	217 530	240 000	130 000
Andre kostnader	11	19 615	15 658	37 250	6 000
Andel av driftskostnad i sameie	2	868 104	846 086	931 400	915 264
Sum kostnad		9 041 405	6 764 353	6 727 452	6 823 964
Driftsresultat		3 734 635	5 582 489	5 968 701	6 111 698
FINANSPOSTER					
Renteinntekt		277 968	233 987	0	0
Andel av renteinntekt i sameie	2	4 849	2 732	0	0
Rentekostnad		3 325 706	2 501 857	2 948 285	3 241 571
Netto finansposter		3 042 889	2 265 138	2 948 285	3 241 571
Arsresultat		691 746	3 317 352	3 020 416	2 870 127
Overført til/fra annen egenkapital		691 746	3 317 352	0	0
SUM OVERFØRINGER		691 746	3 317 352	0	0

Balanse 2024 Myhrerenga Borettslag

	Note	2024	2023
EIENDELER			
Anleggsmidler			
Varige driftsmidler			
Tomter	5	2 279 000	2 279 000
Bygninger	5	10 380 420	10 380 420
Påkostninger	5	20 548 200	20 548 200
Garasjer	5	1 454 125	1 454 125
Andeler anleggsmiddel i sameie		149 891	81 742
Sum anleggsmidler		34 811 636	34 743 487
Omløpsmidler			
Fordringer			
Restanse felleskostnader		91 072	45 782
Kundefordringer		0	53 617
Kostnader til avregning		1 482 203	1 803 043
Forskuddsbetalte kostnader		1 074 468	642 715
Bankinnskudd og kontanter			
Innestående bank		6 777 120	8 521 329
Sum omløpsmidler		9 424 863	11 066 486
SUM EIENDELER		44 236 499	45 809 972

Balanse 2024 Myhrerenga Borettslag

	Note	2024	2023
EGENKAPITAL OG GJELD			
Egenkapital			
Innskutt egenkapital			
Andelskapital		16 800	16 800
Sum innskutt egenkapital		16 800	16 800
Opptjent egenkapital			
Annen egenkapital		-28 510 344	-29 202 090
Sum opptjent egenkapital		-28 510 344	-29 202 090
Sum egenkapital	12	-28 493 544	-29 185 290
Gjeld			
Langsiktig gjeld			
Pantegjeld	13	66 282 692	68 699 422
Borettsinnskudd		3 280 800	3 280 800
Sum langsiktig gjeld		69 563 492	71 980 222
Kortsiktig gjeld			
Forskuddsbetalt felleskostnad		1 051	33 509
Leverandørgjeld		1 322 310	1 016 734
Skyldig off. myndigheter		53 256	45 922
Påløpne renter		5 556	5 842
A konto til avregning		1 608 250	1 602 720
Annen kortsiktig gjeld		176 128	310 313
Sum kortsiktig gjeld		3 166 551	3 015 040
Sum gjeld		72 730 043	74 995 262
SUM EGENKAPITAL OG GJELD		44 236 499	45 809 972
Pantstillelser	14	69 563 492	71 980 222

Sted: _____

Dato: _____

Helene Gårdsvold
Styreleder

Zisis Bosmatzis
Styremedlem

Wiggo Frydenlund
Styremedlem

Dmitry Nekrasov
Styremedlem

Jytte Wilhelmsen
Styremedlem

Note 0 - Regnskapsprinsipper

Årsregnskapet er satt opp i samsvar med regnskapslovens bestemmelser, god regnskapskikk og etter forskrift om årsregnskap og årsberetning for borettslag.

Klassifisering og vurdering av balanseposter

Omløpsmidler og kortsiktig gjeld omfatter poster som forfaller til betaling innen ett år. Øvrige poster er klassifisert som anleggsmiddel/langsiktig gjeld. Omløpsmidler vurderes til laveste av anskaffelseskost og virkelig verdi. Kortsiktig gjeld balanseføres til nominelt beløp på etableringstidspunktet. Anleggsmidler vurderes til anskaffelseskost, men nedskrives til virkelig verdi dersom verdifallet ikke forventes å være forbigående. Langsiktig gjeld balanseføres til nominelt beløp på etableringstidspunktet.

Fordringer

Kundefordringer og andre fordringer er oppført i balansen til pålydende etter fradrag for avsetning til forventet tap. Avsetning til tap gjøres på grunnlag av individuelle vurderinger av de enkelte fordringene.

Varige driftsmidler

Varige driftsmidler balanseføres og avskrives over driftsmidlets levetid dersom de har levetid over 3 år og har en kostpris som overstiger kr 50.000,-. Avskrivningssats for bygninger er satt til null i henhold til forskrift om årsregnskap og årsberetning for borettslag. Direkte vedlikehold av driftsmidler kostnadsføres løpende under driftskostnader, mens påkostninger eller forbedringer tillegges driftsmidler og avskrives ihht driftsmidlets levetid.

Driftsinntekter

Leieinntekter bokføres og inntektsføres i takt med opptjening. Inntektsføring ved salg av varer/tjenester skjer på leveringstidspunktet. Tjenester inntektsføres etter hvert som de opptjenes.

Skattetrekk

Ved lønnskjøring overføres skattetrekk til en felles skattetrekkkonto i Usbl.

Målingsbaserte utgifter.

Boligselskapet avregner strøm (varme og varmtvann) og eier betaler kun for eget forbruk. I balansen er kostnadene som gjelder dette behandlet som en kortsiktig fordring og står på rapportlinjen «Kostnader til avregning». Innbetalt a konto fra eierne er behandlet som kortsiktig gjeld og står på rapportlinjen «A konto til avregning». Avregning gjøres på avtalt tidspunkt for boligselskapet."

Note 1 - Innkrevde felleskostnader

	2024	2023
3600 Innkrevde felleskostn. drift	6 661 368	6 661 368
3609 Leie parkering	473 600	483 150
3650 Innkrevde felleskostn. renter	3 015 096	2 456 790
3660 Innkrevde felleskostn. avdrag	2 600 976	2 744 868
Sum	12 751 040	12 346 176

Note 2 - Andeler i driftssameie

	2024	2023
6394 Netto underskudd driftssameie	868 104	846 086
8056 Andre finansinntekter i sameie	4 849	2 732
Sum	-863 255	-843 354

Borettslaget eier 37 % i driftssameie. Balansepostene og resultatpostene knyttet til Åsenhagen Fiber er fordelt mellom eierne iht. eierprosent. Fullstendig sameieregnskap ligger vedlagt.

Note 3 - Andre driftsinntekter

	2024	2023
3990 Leie bod	0	666
3999 Andre inntekter	25 000	0
Sum	25 000	666

Note 4 - Lønnskostnader og styrehonorar

	2024	2023
5100 Fast lønn til ansatte fra lønnssystemet	537 250	630 292
5102 Overtid fra lønnssystemet	27 620	53 643
5120 Timelønn fra lønnssystemet	12 240	35 110
5129 Annen lønn fra lønnssystemet	12 000	12 000
5150 Påløpne feriepenger	71 288	91 385
5260 Gruppeliv innberetning fra lønnssystemet	2 031	2 033
5261 Ulykkesforsikring innberetning fra lønnssystemet	753	812
5290 MOTPOST ANDRE FORDELER	-2 784	-2 845
5400 Arbeidsgiveravgift	122 743	142 158
5405 Arb.giv.avg.feriepenger - fra lønnssystemet	10 052	12 885
5424 AFP pensjon	14 572	13 335
5425 Innbet. til fellesordn. LO/NHO	724	0
5600 Gruppelivsforsikring	1 779	1 525
5635 Yrkesskadeforsikring	0	4 830
5753 Tjenestepensjon OTP	14 049	10 984
5990 Andre personalkostnader	0	552
5330 Honorar tillitsvalgte fra lønnssystemet	250 000	250 000
Sum	1 074 316	1 258 699

Personalkostnader omfatter lønns- og personalkostnader, samt arbeidsgiveravgift. Antall årsverk sysselsatt: 1,4.

Note 5 - Varige driftsmidler

	Påkostninger passiv hus	Påkostninger passiv hus	Garasjer	Påkostninger bygg	Traktor	Feiemaskin
Anskaffelseskost pr.01.01 :	1 901 700	18 098 300	1 454 125	390 700	306 250	101 675
Årets tilgang :	0	0	0	0	0	0
Årets avgang :	0	0	0	0	0	0
Anskaffelseskost pr.31.12:	1 901 700	18 098 300	1 454 125	390 700	306 250	101 675
Akkumulerte avskrivninger pr.31.12:	0	0	0	0	306 250	101 675
Akkumulerte nedskrivninger pr.31.12:	0	0	0	0	0	0
Bokført verdi pr.31.12:	1 901 700	18 098 300	1 454 125	390 700	0	0
Anskaffelsesår :	2011	2011	2000	2006	2007	2010
Antatt levetid i år :					10	10

	Vask/tørk 2010	Vask/Tørk	Påkostninger bygg 2013	U-Snøplog Boligeiendomme	Tomt
Anskaffelseskost pr.01.01 :	72 800	133 170	157 500	112 500	2 279 000
Årets tilgang :	0	0	0	0	0
Årets avgang :	0	0	0	0	0
Anskaffelseskost pr.31.12:	72 800	133 170	157 500	112 500	2 279 000
Akkumulerte avskrivninger pr.31.12:	72 800	133 170	0	112 500	0
Akkumulerte nedskrivninger pr.31.12:	0	0	0	0	0
Bokført verdi pr.31.12:	0	0	157 500	0	2 279 000
Anskaffelsesår :	2010	2005	2014	2014	1997
Antatt levetid i år :	5	5		6	

	Husqvarna Rider	Heat- line (Enøk tiltak)
Anskaffelseskost pr.01.01 :	56 209	403 371
Årets tilgang :	0	0
Årets avgang :	0	0
Anskaffelseskost pr.31.12:	56 209	403 371
Akkumulerte avskrivninger pr.31.12:	56 209	403 371
Akkumulerte nedskrivninger pr.31.12:	0	0
Bokført verdi pr.31.12:	0	0
Anskaffelsesår :	2015	2006
Antatt levetid i år :	7	15

Borettslaget består av 168 andeler. Eiendommer er oppført på g.nr. 56, bnr. 55 i Lillestrøm kommune. Eiertomt er på 23 872 kvm. Borettslagets eiendommer er forsikret gjennom Tryg Forsikring, polisnr. 7263503.

Note 6 - Kostnad eiendom/ lokaler

	2024	2023
6300 Leiekostnader lokaler	0	1 750
6360 Annet renhold	44 608	35 042
6361 Fast renhold	98 885	187 030
6362 Skadedyrutryddelse	2 646	3 750
6364 Matteleie	33 688	0
6392 Containerleie/tømming	7 466	32 481
Sum	187 292	260 054

Note 7 - Lisens HMS, vedlikehold og andre lisenser

	2024	2023
6420 Leie av datautstyr, lisenser, nettsider	22 167	20 485
Sum	22 167	20 485

Note 8 - Verktøy, inventar og driftsmateriell

	2024	2023
6500 Verktøy og redskaper	849	36 679
6525 IT utstyr	3 229	0
6540 Inventar	128 449	494
6550 Lyspærer, lysrør, sikringer o.l.	6 598	5 531
6551 Nøkler, låser, navnskilt, postkasser o.l.	15 779	14 506
6552 Driftsmateriell	73 449	15 630
6570 Arbeidstøy	12 566	28 261
Sum	240 919	101 101

Note 9 - Reparasjoner og vedlikehold

	2024	2023
6601 Vedlikehold bygg	35 139	276 138
6602 Vedlikehold VVS	175 392	98 677
6603 Vedlikehold elektro	1 056 768	277 138
6605 Vedlikehold fellesanlegg	0	25 230
6608 Vedlikehold varmeanlegg	59 719	105 284
6611 Vedlikehold heiser	2 878	0
6613 Vedlikehold grøntanlegg/lekeplasser/uteområde	146 074	786
6617 Vedlikehold brannvernustyr	896	0
6621 Vedlikehold tekniske anlegg	1 245 920	0
6630 Egenandel forsikring	23 000	40 000
6641 Malerarbeider	0	16 323
6645 Tak/blikkenslagerarbeid	106 817	6 634
6648 Vedlikehold dører og porter	22 725	26 134
6663 Vedlikehold ventilasjon	101 398	56 398
Sum	2 976 723	928 742

Styret mener at det gjennomførte vedlikeholdet er tilstrekkelig for å oppveie verdiforringelse av bygningen(e).

Note 10 - Andre honorar

	2024	2023
6711 Adm. gebyr målere	38 331	0
6714 Tilleggstjenester forretningsfører	9 025	11 680
6720 Juridisk honorar	4 406	9 563
6730 Teknisk honorar	154 000	33 190
6750 Parkeringvakt	74 881	47 972
Sum	280 644	102 404

Note 11 - Andre kostnader

	2024	2023
7718 Fellesarrangement	0	445
7719 Møter, div. styret	0	7 485
7770 Betalingskostnader	1 312	1 509
7773 Omkostninger innkreving	10 215	6 221
7790 Andre kostnader	506	-1
7795 Husleietap	7 582	0
Sum	19 615	15 658

Note 12 - Egenkapital

	Egenkapital per 01.01	Endringer	Egenkapital per 31.12
Egenkapital			
Innskutt egenkapital			
Andelskapital	16 800	0	16 800
Sum innskutt egenkapital	16 800	0	16 800
Opptjent egenkapital			
Årets resultat	-29 202 090	691 746	-28 510 344
Sum opptjent egenkapital	-29 202 090	691 746	-28 510 344
Sum egenkapital	-29 185 290	691 746	-28 493 544

Balansen i årsregnskapet viser negativ egenkapital, dvs at eiendelens balanseførte verdi er lavere enn balanseført verdi av gjelden. Dette skyldes at regnskapsloven forutsetter at verdien av bygninger fastsettes på basis av historisk kost. Virkelig verdi av bygningsmassen er vurdert til å være høyere enn den balanseførte verdien av gjelden.

Note 13 - Langsiktig gjeld

Kreditor:	DNB Bank ASA	Handelsbanken	Den Norske Stats Husbank
Lånenummer:	16369101238	83987168040	115066102
Lånetype:	Annuitet	Annuitet	Annuitet
Opptaksår:	2024	2017	2011
Rentesats:	5.60 %	5.95 %	4.677 %
Betingelser:			Flyttende rente
Beregnet innfridd:	30.03.2042	27.09.2024	01.10.2041
Opprinnelig lånebeløp:	18 312 073	24 000 000	72 900 000
Lånesaldo 01.01:	0	18 706 079	49 993 343
Avdrag i perioden:	154 832	18 706 079	1 867 892
Opptak i perioden:	18 312 073	0	0
Lånesaldo 31.12:	18 157 241	0	48 125 451
Saldo 5 år frem i tid:	14 541 708	0	38 036 425

Langsiktig gjeld

	Ant. andeler	Andel gjeld 31.12	Sum fellesgjeld
Antall andeler, andel gjeld og sum av fellesgjeld lån 115066102	126	301 083	37 936 458
	42	242 596	10 189 032
Antall andeler, andel gjeld og sum av fellesgjeld lån 16369101238	126	113 595	14 312 970
	42	91 529	3 844 218

Lån i Husbanken 115066102 til refinansiering av lån rehabilitering av fasader.

Lån i Handelsbanken 8398.71.68040 er refinansiert fra Dnb. Dette gjelder våtromrehabilitering. Planlagt nedbetalt 2042

Note 14 - Pantstillelser

	Bokført verdi pr. 31.12.2024
Bokført langsiktig gjeld	66 282 692
Innskuddskapital	3 280 800
Boligselskapets pantsikrede gjeld	69 563 492
Bokført verdi av pantsatt eiendom	34 661 745

Borettslagets bokførte gjeld er sikret ved pant. Borettsinnskuddet er en del av borettslagets pantsikrede gjeld og er sikret ved pant på kr 3 301 200.



Til generalforsamlingen i Myhrerenga Borettslag

Uavhengig revisors beretning

Konklusjon

Vi har revidert årsregnskapet for Myhrerenga Borettslag som består av balanse per 31. desember 2024, resultatregnskap og oppstilling over endring av disponible midler for regnskapsåret avsluttet per denne datoen og noter til årsregnskapet, herunder et sammendrag av viktige regnskapsprinsipper.

Etter vår mening

- oppfyller årsregnskapet gjeldende lovkrav, og
- gir årsregnskapet et rettviseende bilde av borettslagets finansielle stilling per 31. desember 2024, og av dets resultater og endringer i disponible midler for regnskapsåret avsluttet per denne datoen i samsvar med regnskapslovens regler og god regnskapsskikk i Norge.

Grunnlag for konklusjonen

Vi har gjennomført revisjonen i samsvar med International Standards on Auditing (ISA-ene). Våre oppgaver og plikter i henhold til disse standardene er beskrevet nedenfor under *Revisors oppgaver og plikter ved revisjonen av årsregnskapet*. Vi er uavhengige av borettslaget i samsvar med kravene i relevante lover og forskrifter i Norge og International Code of Ethics for Professional Accountants (inkludert internasjonale uavhengighetsstandarder) utstedt av International Ethics Standards Board for Accountants (IESBA-reglene), og vi har overholdt våre øvrige etiske forpliktelser i samsvar med disse kravene. Innhentet revisjonsbevis er etter vår vurdering tilstrekkelig og hensiktsmessig som grunnlag for vår konklusjon.

Øvrig informasjon

Styret (ledelsen) er ansvarlig for øvrig informasjon som er publisert sammen med årsregnskapet. Øvrig informasjon omfatter budsjettall som er presentert sammen med årsregnskapet. Vår konklusjon om årsregnskapet ovenfor dekker ikke øvrig informasjon.

I forbindelse med revisjonen av årsregnskapet er det vår oppgave å lese øvrig informasjon. Formålet er å vurdere hvorvidt det foreligger vesentlig inkonsistens mellom den øvrige informasjonen og årsregnskapet og den kunnskap vi har opparbeidet oss under revisjonen av årsregnskapet, eller hvorvidt øvrig informasjon ellers fremstår som vesentlig feil. Vi har plikt til å rapportere dersom øvrig informasjon fremstår som vesentlig feil. Vi har ingenting å rapportere i så henseende.

Ledelsens ansvar for årsregnskapet

Ledelsen er ansvarlig for å utarbeide årsregnskapet og for at det gir et rettviseende bilde i samsvar med regnskapslovens regler og god regnskapsskikk i Norge. Ledelsen er også ansvarlig for slik intern kontroll som den finner nødvendig for å kunne utarbeide et årsregnskap som ikke inneholder vesentlig feilinformasjon, verken som følge av misligheter eller utilsiktede feil.

Ved utarbeidelsen av årsregnskapet må ledelsen ta standpunkt til borettslagets evne til fortsatt drift og opplyse om forhold av betydning for fortsatt drift. Forutsetningen om fortsatt drift skal legges til grunn for årsregnskapet så lenge det ikke er sannsynlig at virksomheten vil bli avvirket.



Revisors oppgaver og plikter ved revisjonen av årsregnskapet

Vårt mål er å oppnå betryggende sikkerhet for at årsregnskapet som helhet ikke inneholder vesentlig feilinformasjon, verken som følge av misligheter eller utilsiktede feil, og å avgi en revisjonsberetning som inneholder vår konklusjon. Betryggende sikkerhet er en høy grad av sikkerhet, men ingen garanti for at en revisjon utført i samsvar med ISA-ene, alltid vil avdekke vesentlig feilinformasjon. Feilinformasjon kan oppstå som følge av misligheter eller utilsiktede feil. Feilinformasjon er å anse som vesentlig dersom den enkeltvis eller samlet med rimelighet kan forventes å påvirke de økonomiske beslutningene som brukerne foretar på grunnlag av årsregnskapet.

Som del av en revisjon i samsvar med ISA-ene, utøver vi profesjonelt skjønn og utviser profesjonell skepsis gjennom hele revisjonen. I tillegg:

- identifiserer og vurderer vi risikoen for vesentlig feilinformasjon i årsregnskapet, enten det skyldes misligheter eller utilsiktede feil. Vi utformer og gjennomfører revisjonshandlinger for å håndtere slike risikoer, og innhenter revisjonsbevis som er tilstrekkelig og hensiktsmessig som grunnlag for vår konklusjon. Risikoen for at vesentlig feilinformasjon som følge av misligheter ikke blir avdekket, er høyere enn for feilinformasjon som skyldes utilsiktede feil, siden misligheter kan innebære samarbeid, forfalskning, bevisste utelatelser, uriktige fremstillinger eller overstyring av intern kontroll.
- opparbeider vi oss en forståelse av intern kontroll som er relevant for revisjonen, for å utforme revisjonshandlinger som er hensiktsmessige etter omstendighetene, men ikke for å gi uttrykk for en mening om effektiviteten av borettslagets interne kontroll.
- evaluerer vi om de anvendte regnskapsprinsippene er hensiktsmessige og om regnskapestimatene og tilhørende noteopplysninger utarbeidet av ledelsen er rimelige.
- konkluderer vi på om ledelsens bruk av fortsatt drift-forutsetningen er hensiktsmessig, og, basert på innhentede revisjonsbevis, hvorvidt det foreligger vesentlig usikkerhet knyttet til hendelser eller forhold som kan skape tvil av betydning om borettslagets evne til fortsatt drift. Dersom vi konkluderer med at det eksisterer vesentlig usikkerhet, kreves det at vi i revisjonsberetningen henleder oppmerksomheten på tilleggsopplysningene i årsregnskapet, eller, dersom slike tilleggsopplysninger ikke er tilstrekkelige, at vi modifiserer vår konklusjon. Våre konklusjoner er basert på revisjonsbevis innhentet frem til datoen for revisjonsberetningen. Etterfølgende hendelser eller forhold kan imidlertid medføre at borettslaget ikke kan fortsette driften.
- evaluerer vi den samlede presentasjonen, strukturen og innholdet i årsregnskapet, inkludert tilleggsopplysningene, og hvorvidt årsregnskapet gir uttrykk for de underliggende transaksjonene og hendelsene på en måte som gir et rettviseende bilde.

Vi kommuniserer med styret blant annet om det planlagte innholdet i og tidspunkt for revisjonsarbeidet og eventuelle vesentlige funn i revisjonen, herunder vesentlige svakheter i intern kontroll som vi avdekker gjennom revisjonen.

Drammen
KPMG AS

Daniel Walstad Nyberg
Statsautorisert revisor
(elektronisk signert)

Styrets arbeid

Styret har gjennomført 9 styremøter i løpet av året.

Oppgaver i styreperioden:

-Jobbet kontinuerlig med garasje prosjekt for å få best mulig løsning til best mulig pris.

-Oppfølging av lekkasjer i etterkant av arbeid utført av Nortekk. Taket ved 15B er utbedret, og alle sluk på alle tak er reparert. Advokat er engasjert for å hjelpe oss i denne saken.

-Ryddet bort søppel og hensatte gjenstander i kjellere/fellesområder.

-Fulgt opp flere forsikringsaker.

-Gjennomført regelmessige HMS/brannvernrunder.

-Mottatt og respondert til nesten 1000 meldinger via Lettstyrt, samt sendt ut beboerinformasjon pr. epost og skriv levert i samtlige postkasser.

-Deltatt på to møter i Sameiet Åsenhagen Fiber.

Årsmeldingen er godkjent av styret 15.04.2025

Tilbud: 99 rom fordelt på 24+11+12+9+11+32 (16+16 innkjøring 2 sider)
Igländ Garasjen leverer komplette garasjer, og har gleden av å tilby dere følgende:

REKKEGARASJE TYPE ÅSTAK- 620X300 CM C/C (ANTALL ROM: 99) / MONTERT

Beskrivelse	Ant
Antall enheter Vegg: Liggende D-fals kledning 28° 19X148mm – Reisverk: 48X098mm Bunnsvill: 36x98mm Innvendig skillevegg med OSB på én sidetil uk ås 5° åstak, snølast iht. 4500 med 48*198 mm åser på cc 600 mm Lobas stålport 260x226 cm Trend hvit RAL 9016 VK4 Fri innkjøringsbredde ca 260 cm og innkjøringshøyde med åpner ca 225 cm Aut. portåpner m skinne, 2 sendere og 1 trådløs innv bryter Nøkkelbetjent frikoblingslås 5116 (Produsent: Sommer) OSB undertaksplater 18mm med krysslufting 48*48 mm Papp som tekke Sorte stål israftbeslag Komplette Isola takrenner, farge: Sort med sort takfotbeslag Stående kledning mellom porter Komplet med alle utvendige materialer som vindskier, hørnekasser, dekkbord osv Materialer er grunnet hvite + mellomstrøk fra fabrikk før oppsett byggeplass Innfestning betongmur Brannkrav er ivaretatt etter uttalelse fra brannteknisk konsulent Grunn og betongarbeider etter vedlegg A Elektroarbeider etter vedlegg B Frakt til postnummer 2020	6
Totalt inkl. mva:	Kr <u>20.500.000.00</u>

Dette er for komplette arbeider med masseutskifting og asfaltering av området, samt de elektroarbeider vi har diskutert underveis. Dere ser hva som er med i vedlegg A og B.

Vi tar forbehold om følgende under rivearbeider og byggearbeider:

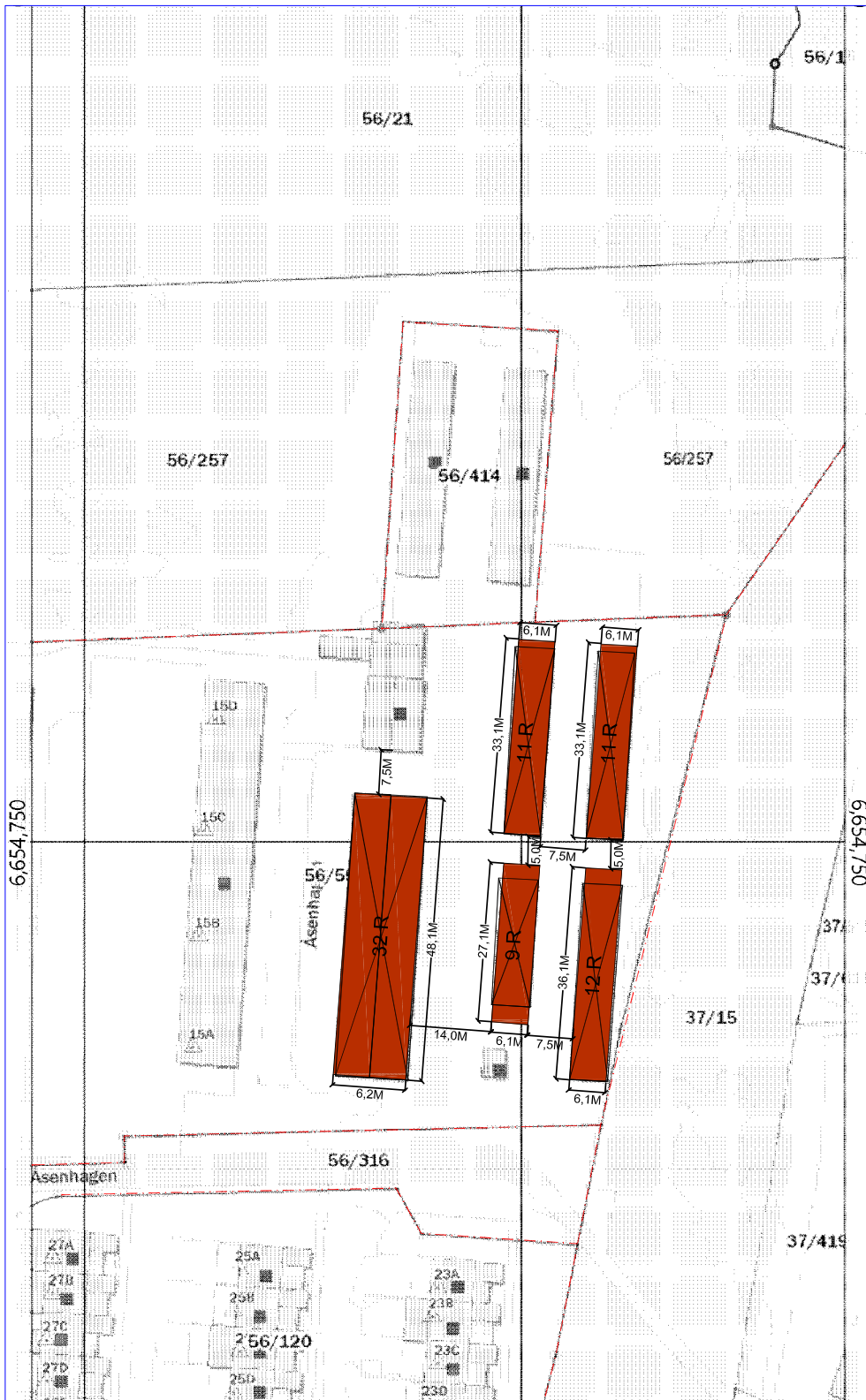
- Dårlige og forurenede masser og giftige stoffer
- Kabler, rør og andre ukjente ting i grunnen
- Elektro må sees på, da vi pr i dag ikke kjenner kapasiteten inn i anlegget
- Anleggsbidrag elektro er ikke en del av dette tilbudet
- Det er lagt grus som grunn i garasjer, fjerning av asfalt og betong kommer som tillegg. Se vedlegg A

Vedlegg A:

Grunn og betong Myhrerenga					
Hva		Enhet	Antall		
Rigg og drift		stk	1		
Rive garasjer		stk	99		
Grunnarbeider for nye garasjer inkl overmål			2500		
310 m*8 m2					
Fjerne asf foran garasjer 2 m og på side 1 m			750		
310*2 + 14*6*1 m2					
Isolasjon under nye garasjer		ESP 80	1832		
99*18,5 m2					
Isolasjon utenfor garasjevegg		XPS 300	394		
310+84 lm * 1 m = m2					
Støpe garasjeplate		m2	1831,5		
99*18.5 m2					
Oppkanter yttervegger		lm	291		
Oppkanter delevegger		lm	600		
Asfaltere foran garasjer		m2	750		
Sluttarbeider		stk	1		
Fjerne asfalt i garasjerom		rom	1	Tillegg 2750 pr rom	
Fjerne asfalt kjørearealer		m2	2400	Avregnes	
Fjerne betong i garasjerom		rom	1	Tillegg 3500 pr rom	
Masseutskifte kjøreareal		m2	2400	Avregnes	
Asfaltere kjøreareal		m2	2400	Avregnes	
Justere kummer i høyden		stk	20	Avregnes	
Trappinger		stk	3	Avregnes	
Max 30 cm					
Grunn holder brakke og gjerder inn området under hele byggeperioden					
Grunn måler inn alle garasjer og leverer fil til søker					
Grunn lager overvannsplan og leverer denne før søknad sendes inn					
Rigg og drift asfaltering ligger i asfaltprisen					
Interne kabelgrøfter er inkludert					
Tillegg for asfalt eller betong i rom, da det er grus som ligger i prisen					

Vedlegg B:

Løsningsforslag for ny elektroinstallasjon i nytt garasjeanlegg.	
Navn/sted: Myhrenga brl. - 99 rom fordelt på 6 stk. rekker.	Dato:
	05.12.2024
Benevnelse:	antall:
Sensorlampe LED for montering påvegg/i tak i hvert rom.	99
Stikkontakt pr. garasjeport inkl. kursopplegg, montering og tilkobling.	99
Stikkontakt dobbel pr. garasje inkl. kursopplegg, montering og tilkobling.	99
LED utelys (montert utvendig mellom hvert andre rom) tilkoblet lysstyring/Astro-ur	58
Rør- og kabelføringer innvendig gjennom garasjerekker.	6
Levering og montering av utvendig plassert tilknytningsskap med OV/Hovedsikring inntil 400A/230V IT-anlegg eller 250A/400V-TN-anlegg) inkl. målerplass, overspenningsvern samt jordfeilvern for driftskurser/garasjekurser, astro-ur og sikringsvern for ladekurser.	1
Levering og montering av utvendig plassert tilknytningsskap med OV/Hovedsikring inntil 125A/230V IT-anlegg eller 80A/400V-TN-anlegg) inkl. målerplass, overspenningsvern samt jordfeilvern for driftskurser/garasjekurser, astro-ur og sikringsvern for ladekurser.	1
Jordelektroder til alle garasjerekker.	6
Tilførselskabler til driftskurser i hvert bygg/rekke.	6
Alu-kanal på ende- eller bakvegger for føring av kabler inn i hver rekke.	6
Søknad/forhånds melding/ferdig melding etc. til nettselskap.	2
Prosjektering/sluttkontroll/verifikasjon og dokumentasjon.	1
Ladekurser til alle garasjerekker med "Easee Ready" kursopplegg med bakplater og frontdeksel, montert og klargjort i alle rom for enkel senere supplering med laderobot.	99
Tillegg utover beskrivelse	
Enhetspris inkl. mva. for supplering med Easee Charge Core laderobot montert på bakplate i garasjerom.	13.145,00
Enhetspris inkl. mva. for tillegg pr. brannskillevegg (hulltagning/branntetting og kapping av føringsvei m.m.)	2.000,00



= Nye garasjer



= bygg som rives

Prosjekt

GBNR 56/55,414 Lillestrøm
Garasjerekker Myhrenga BRL

Tittel

Situasjonskart

Dato

28.01.2024

Sist rev.

—

Målestokk

1:1000

Tegningsnummer

E1

DAK SERVICE
OPPTEGNING AV BYGG
OG AREALPLANER

Gro Færvik Gjøkstad Adr: Sverresgate 15, 3257 Larvik
Mobil: 924 29 098 Mail: dak.service@gmail.com



= Nye garasjer



= bygg som rives

Prosjekt

GBNR 56/55,414 Lillestrøm
Garasjerekker Myhrenga BRL

Tittel

Situasjonskart

Dato

28.01.2024

Sist rev.

05.02.2024

Målestokk

1:1000

Tegningsnummer

E2



Gro Færvik Gjøkstad Adr: Sverresgate 15, 3257 Larvik
Mobil: 924 29 098 Mail: dak.service@gmail.com

REGISTRERING OG FULLMAKT

Vennligst bruk BLOKKBOKSTAVER. Alle felter skal fylles ut.

Eier

Fullt navn: _____

Eier av andel/seksjon: _____

I borettslag/sameie: _____

Fyll ut feltene under hvis du skal møte med fullmektig.

Mottaker av fullmakt (fullmektig)

Fullt navn: _____

E-postadresse: _____

Telefonnummer: _____

Fødselsdato: _____

Fullmaktsgiver (eier) gir med dette fullmektig fullmakt til å møte og stemme på generalforsamling/årsmøte Onsdag 23.04.2025.

For møter som skal gjennomføres digitalt skal signert fullmakt oversendes styret i ditt borettslag/sameie innen høringsperioden starter, slik at fullmakt kan registreres og Usbl kan gi tilgang. Mottaker av fullmakt må på egenhånd opprette Min Side-bruker via Usbl.no.

NB: Juridiske eiere må gi fullmakt til en fysisk person for å kunne avgi stemme i digital generalforsamling/årsmøte.

Eiers underskrift

_____ (sted), den _____ (dd.mm.åå).

Nabolagsprofil

Åsenhagen 15C - Nabolaget Åsenhagen - vurdert av 26 lokalkjente

Nabolaget spesielt anbefalt for

- Familier med barn
- Etablerere
- Eldre



Offentlig transport

Åsenhagen Linje 400, 400E	5 min	0.5 km
Leirsund stasjon Linje R13	10 min	6 km
Oslo Gardermoen	22 min	
Oslo S Totalt 24 ulike linjer	24 min	24.2 km

Skoler

Åsenhagen skole (1-7 kl.) 459 elever, 23 klasser	9 min	0.7 km
Vardeåsen skole (1-4 kl.) 105 elever, 8 klasser	10 min	0.9 km
Brånås skole (1-7 kl.) 299 elever, 14 klasser	5 min	2.6 km
Tæruddalen skole (8-10 kl.) 386 elever, 18 klasser	16 min	1.4 km
Lillestrøm videregående skole 800 elever, 34 klasser	14 min	7.2 km
Skedsmo videregående skole 1000 elever	14 min	7.5 km

Ladepunkt for el-bil

Åsenhagen Skole - Lillestrøm Kom...	7 min
Vardeåsen Skole - Lillestrøm Kom...	10 min



Opplevd trygghet

Veldig trygt 88/100



Naboskapet

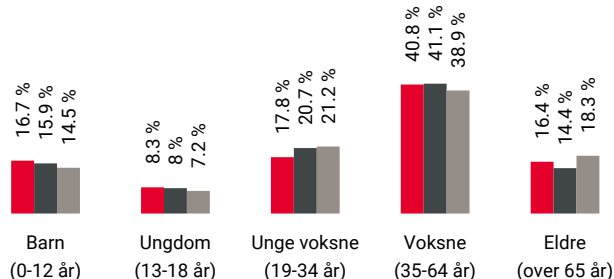
Godt vennskap 75/100



Kvalitet på skolene

Bra 70/100

Aldersfordeling



Område	Personer	Husholdninger
Åsenhagen	1 185	515
Skedsmokorset	39 003	16 933
Norge	5 425 412	2 654 586

Barnehager

Åsenhagen barnehage (1-5 år) 48 barn	5 min	0.4 km
Vardeåsen barnehage (1-6 år) 68 barn	10 min	0.9 km
Korshagen kommunale barnehage (1-5 ... 69 barn	14 min	1.2 km

Dagligvare

Kiwi Skedsmokorset PostNord	17 min	1.4 km
Meny Skedsmo Senter	21 min	



Innholdet i nabolagsprofilen er hentet fra ulike datakilder, og feil eller mangler kan forekomme. Vurderinger og sitater er innhentet på web og gir uttrykk for hvordan naboene vurderer nabolaget. FINN.no AS kan ikke holdes ansvarlig for feil/mangler i profilen. Copyright © Finn.no AS 2026

Primære transportmidler



1. Egen bil



2. Buss



Turmulighetene

Nærhet til skog og mark 87/100



Støynivået

Lite støynivå 83/100




Trygghet der barna ferdes

Trygge 80/100

Sport

Åsenhagen ballplass	4 min
Ballspill	0.3 km
Åsenenga nærmiljøanlegg	4 min
Ballspill	0.4 km
Fresh Fitness Skedsmokorset	9 min
Avancia Sport Center Skedsmokorset	13 min

Boligmasse



100% blokk

«Stille og rolig område, nær by og flyplass, trygt og godt.»

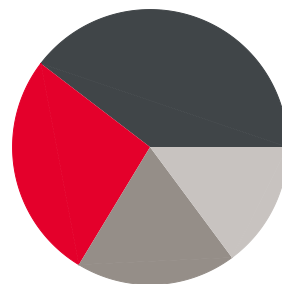
Sitat fra en lokalkjent



Varer/Tjenester

Skedsmo senter	21 min
Vitusapotek Skedsmokorset	17 min

Aldersfordeling barn (0-18 år)



27% i barnehagealder
40% 6-12 år
19% 13-15 år
15% 16-18 år

Familiesammensetning

Par m. barn



Par u. barn



Enslig m. barn



Enslig u. barn



Flerfamilier

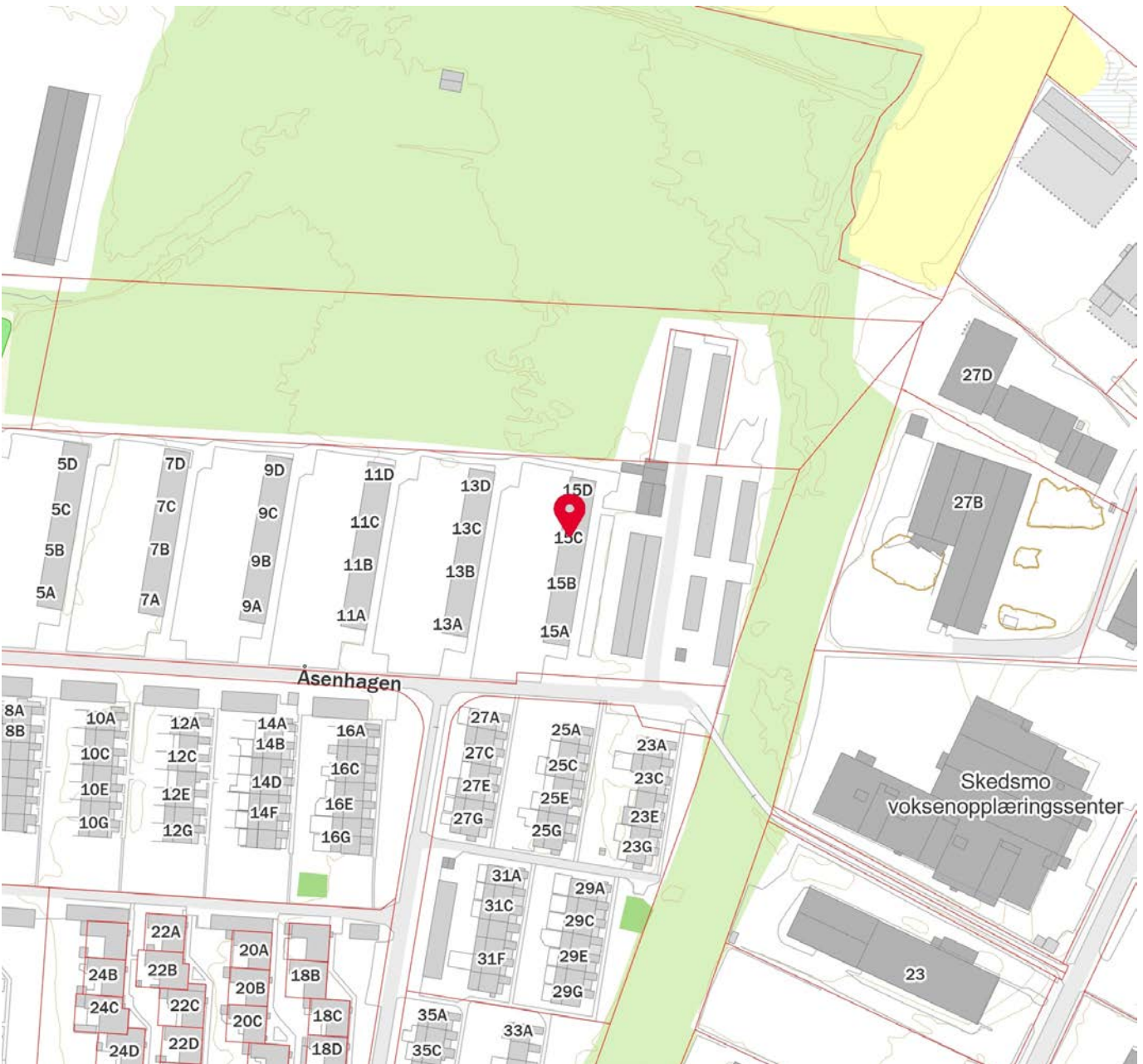


0% 43%

Åsenhagen
Skedsmokorset
Norge

Sivilstand

		Norge
Gift	33%	33%
Ikke gift	52%	54%
Separert	11%	9%
Enke/Enkemann	4%	4%



Kommuneplanens arealdel 2023 – 2035

Dokument 3.1

Bestemmelser med retningslinjer

Vedtatt i kommunestyret 14.06.2023 i sak 76/23,
revidering vedtatt 24.01.2024 i sak 2/24,
04.09.2024 i sak 140/24 og 02.04.2025 i sak 41/25

Revidert til sluttbehandling etter mekling av innsigelser 06.02.2025

16.05.2024: Informasjon om ugyldig spesifisering av underformål – rød tekst i kursiv er ikke juridisk bindende, kun retningsgivende

Informasjon om kommuneplanens arealdel

Kommuneplanens arealdel er en overordnet plan, og viser hovedtrekkene i eksisterende og planlagt bruk og utvikling, hensyn og vern av arealer i hele Lillestrøm kommune. Kommuneplanens arealdel bygger på mål og satsningsområder i kommuneplanens samfunnsdel, vedtatt 17.06.2020. Disse bygger igjen på FNs bærekraftsmål. Målene er videreført i langsiktig arealstrategi, vedtatt 08.09.2021, som også ligger til grunn for arealdelen.

Vedtak

Lillestrøm kommunestyre vedtok kommuneplanens arealdel 14.06.2023 i sak 76/23. Endringer etter tilleggshøring ble vedtatt i kommunestyret 24.01.2024 i sak 2/24 og 04.09.2024 i sak 140/24. Endringer i bestemmelser etter mekling ble vedtatt 02.04.2025 i sak 41/25. Kommuneplanens arealdel med plankart og bestemmelser gjelder for alle nye tiltak. Unntatt er de deler av planen som er vedtatt med innsigelse.

Endringer som ble vedtatt av kommunestyret 02.04.2025

Som følge av mekling av innsigelser utgår følgende bestemmelser:

§ 2-3.2.3

For felt SF47: Planskilt krysning for myke trafikanter over jernbanen og oppgradering av veier mot vest (Bekkedroga/Turbinveien) må være ferdigstilt før første igangsettingstillatelse til boliger. Det skal gjennomføres felles planlegging med område KF38 Sørumsand Næringspark øst og inngå i områdeplan for Sørumsand. Arealer for grønnstruktur, krysning av jernbanen og veioppgradering skal avklares i områdeplan. Planskilt krysning skal ikke komme i konflikt med fredningsområdet til UH-banen. Kapasitet på VA-ledningsnett må oppgraderes.

§ 2-9.2.5

For felt KF38: Planskilt krysning for myke trafikanter over jernbanen og oppgradering av veier mot vest (Bekkedroga/Turbinveien) må være ferdigstilt før første igangsettingstillatelse til boliger. Det skal gjennomføres felles planlegging med område SF47 Sørumsand Næringspark vest og inngå i områdeplan for Sørumsand. Arealer for grønnstruktur, krysning av jernbanen og veioppgradering skal avklares i områdeplan. Planskilt krysning skal ikke komme i konflikt med fredningsområdet til UH-banen. Kapasitet på VA-ledningsnett må oppgraderes.

Områder og bestemmelser vedtatt med innsigelser

§ 6-1.3.3 LNF-spredd ny boligbebyggelse ved Enebakkneset (LSB4) – har vært på høring å tilbakeføre til LNF-område, er vedtatt beholdt av kommunestyret. Det er innsigelse fra Statsforvalteren.

5 byggeområder er vedtatt med innsigelse, plankart og bestemmelser for disse områdene er uten rettsvirkning. Det kan ikke vedtas reguleringsplaner i disse områdene uten at innsigelsene er løst. Dette gjelder disse områdene, med følgende tillegg i bestemmelsene:

§ 2-2.3 Bestemmelser for felt for boligbebyggelse

§ 2-2.3.5 Felt for framtidig boligbebyggelse på Skedsmokorset

Felt B 81– Åsenhagen (område 31) - Konsentrert småhusbebyggelse – maksimalt 30 boenheter. Det skal settes av areal til strøkslekeplass på minst 5 daa. sentralt i området. Byggegrense mot Gjerdrumsveien er 50 meter. Kapasitet på VA- ledningsnett må oppgraderes.

§ 2-2.3.8 Felt for framtidig boligbebyggelse på Fetsund

B83 Løkenåsen Horisont (område 83) - småhusbebyggelse, minst 50% skal være frittliggende småhusbebyggelse. Det skal settes av areal til minst to 8-avdelings barnehager Myr (15 daa) utelates fra byggeformålet. Krav om trinnvis utbygging. Kapasitet på VA- ledningsnett må oppgraderes.

B84 Løkenåsen (område 85) - småhusbebyggelse, minst 50% skal være frittliggende småhusbebyggelse. Maksimalt 50 boenheter. Kapasitet på VA-ledningsnett må oppgraderes.

§ 2-5 Næring

Felt BN28: Krokstad næringspark ved Kompveien (område 80) - området skal brukes til lager, industri og verksted. Ny VA-ledning må etableres til Heia. Kapasitet på eksisterende VA- ledningsnett videre må oppgraderes.

Felt BN29: Utvidelse av Heia næringsområde (område 82) – området skal brukes til lager, industri og verksted. Myr (16 daa) i søndre del av området og bekker i nordre del utelates fra byggeformålet. Tiltak ved krysset mot Kompveien må utredes. Kapasitet på VA-ledningsnett må oppgraderes.

13.05.2024 Informasjon om ugyldig spesifisering av underformål

Spesifisering av type bebyggelse innenfor underformål for bolig, næring, forretning og offentlig og privat tjenesteyting er ugyldig, og er markert med rød kursiv tekst i bestemmelsene. Den røde kursive teksten er ikke juridisk bindende, kun retningsgivende.

Gyldig formål	Retningsgivende tekst
Bolig	Småhusbebyggelse (frittliggende/konsentrert) Blokk
Forretning	Plasskrevende varehandel, detaljhandel, utsalg som krever kunde- eller medlemskort
Næring	Kontor, lager, industri, bevertning, hotell
Offentlig og privat tjenesteyting	Skole, barnehage

Innhold

Informasjon om kommuneplanens arealdel.....	2
Kapittel I Generelle bestemmelser	9
§ 1-1 Formålsparagraf.....	9
§ 1-2 Gjeldende planer.....	9
§ 1-2.1 Gjeldende planer	9
§ 1-3 Plankrav (jf. pbl § 11-9 nr. 1).....	9
§ 1-3.1 Unntak fra plankrav (jf. pbl. § 11-10 nr. 1).....	9
§ 1-3.2 Krav om kommunedelplan.....	10
§ 1-3.3 Krav om områderegulering	10
§ 1-3.4 Krav til planprogram med veiledende prinsipplan for offentlige rom (VPOR).....	10
§ 1-4 Utbyggingsavtaler (jf. § 11-9 nr. 2).....	11
§ 1-5 Holdningsklasser for avkjørsler.....	11
§ 1-6 Byggegrenser.....	12
§ 1-6.1 Byggegrense mot vei.....	12
§ 1-6.2 Byggegrense mot andre tekniske anlegg	13
§ 1-6.3 Byggegrense mot raviner, vassdrag, grønnsstruktur og dyrket mark	13
§ 1-7 Tilgjengelighet for alle	13
§ 1-8 Estetikk (jf. pbl. § 11-9 nr. 6).....	14
§ 1-8.1 Generelle krav til estetikk og kvalitet	14
§ 1-8.2 Dokumentasjon til reguleringsplanforslag	14
§ 1-8.3 Dokumentasjon i byggesaker	15
§ 1-9 Grønnstruktur (jf. pbl. § 11-9 nr. 6)	16
§ 1-9.1 Generelt om grønnstruktur	16
§ 1-9.2 Sikring av grønnstruktur	17
§ 1-9.3 Hensyn til tilgrensende grønnstruktur.....	18
§ 1-10 Geotekniske undersøkelser (pbl §§ 11-9 nr. 8 og 28-1 jf. 3-1 bokstav h	18
§ 1-11 Skilt og reklame (jf. pbl. § 11-9 nr. 5).....	19
§ 1-11.1 Skiltplan.....	19
§ 1-11.2 Plassering.....	19
§ 1-11.3 Utforming.....	19
§ 1-12 Parkeringskrav/oppstillingsplasser for bil og sykkel.....	20
§ 1-12.1 Krav til parkeringsdekning	20
§ 1-12.2 Krav til utforming og plassering	21
§ 1-12.3 Krav til gjesteparkering	21
§ 1-12.4 Krav til parkeringsplasser reservert for forflytningshemmede	21
§ 1-12.5 Tilrettelegging for ladbare biler.....	21

§ 1-12.7 Krav til sykkelparkering	22
§ 1-12.8 Frikjøp av oppstillingsplasser for bil og sykkel	22
§ 1-13 Midlertidige tiltak (jf. pbl. § 11-9 nr. 6, jf. § 30-5).....	23
§ 1-14 Miljøkvalitet (jf. pbl. § 11-9 nr. 6).....	23
§ 1-14.1 Støy	23
§ 1-14.2 Stråling	25
§ 1-14.3 Lokalklima og luftkvalitet	25
§ 1-14.4 Vurdering av konsekvenser av og for klimaendringer	25
§ 1-14.5 Karbonrike arealer.....	26
§ 1-14.6 Vannkvalitet og vassdrag	26
§ 1-14.7 Forvaltning av kantsonen langs vassdrag i ulike vannforvaltningsklasser	28
§ 1-14.8 Forurensning i grunnen	28
§ 1-14.9 Ved funn av avfallsdeponi under gravearbeider	29
§ 1-14.10 Miljøprogram og miljøoppfølgingsplan	29
§ 1-15 Landskap og natur	29
§ 1-15.1 Landskapskvaliteter.....	29
§ 1-15.2 Kartlegging av naturkvaliteter	29
§ 1-15.3 Naturkvaliteter	30
§ 1-16 Terrenginngrep, massehåndtering i reguleringsplan og deponering av snø.....	31
§ 1-17 Vern av matjord.....	31
§ 1-17.1 Omdisponert areal.....	31
§ 1-17.2 Gjenbruk av matjord.....	31
§ 1-17.3 Tilførsel av matjord på dyrka og dyrkbar jord.....	32
§ 1-18 Kulturminnevern.....	32
§ 1-18.1 Automatisk fredete kulturminner.....	32
§ 1-18.2 Listeførte kirker.....	32
§ 1-18.3 Enkeltbygninger og kulturmiljø registrert i kulturminneplan/kulturmiljøplan.....	32
§ 1-18.4 Dokumentasjon og vurdering av søknader.....	33
§ 1-19 Fare for urbanflom ved styrtnebbør	34
§ 1-20 Fare for flom.....	34
§ 1-21 Restriksjonsområder rundt Kjeller flyplass	34
§ 1-23 Plassering av nettstasjoner	34
Kapittel II Bebyggelse og anlegg	35
§ 2-1 Generelle bestemmelser for områder for bebyggelse og anlegg.....	35
§ 2-1.1 Rekkefølgekrav (jf. pbl. § 11-9 nr. 4).....	35
§ 2-1.2 Krav til teknisk infrastruktur i områder for bebyggelse og anlegg (jf. pbl. § 11-9 nr. 3)	35
§ 2-1.3 Uteoppholdsareal	38

§ 2-1.4 Lekeplasser og andre arealer for aktivitet	41
§ 2-1.5 Krav om erstatningsareal	42
§ 2-1.6 Svalganger og åpne branntrapper.....	42
§ 2-1.7 Grønne tak	42
§ 2-1.8 Tre i bærende konstruksjoner, materialgjenvinning og gjenbruk.....	43
§ 2-1.9 Fellesfunksjoner i boligprosjekter (pbl. § 11- 9, nr. 5)	43
§ 2-1.10 Sosiale boformer (pbl. § 11- 9, nr. 5).....	43
§ 2-1.11 Minste dybde og fasadebredde for leiligheter/rekkehus.....	44
§ 2-1.12 Boligstørrelse - variasjon.....	44
§ 2-2 Bestemmelser for boligbebyggelse.....	44
§ 2-2.1 Boligbebyggelse, frittliggende småhusbebyggelse, eksisterende.....	44
§ 2-2.2 Boligbebyggelse, konsentrert småhusbebyggelse	45
§ 2-2.3 Bestemmelser for felt for boligbebyggelse	46
§ 2-3 Område for bebyggelse og anlegg – Sentrumsformål	47
§ 2-3.1 Bestemmelser for sentrum generelt	47
§ 2-3.2 Framtidige områder for sentrumsformål - spesifikt for felt.....	51
§ 2-4 Område for bebyggelse og anlegg - tjenesteyting	54
§ 2-5 Næring	54
§ 2-6 Idrettsanlegg	54
§ 2-7 Andre typer nærmere angitt bebyggelse og anlegg.....	55
§ 2-8 Grav- og urnelund	55
§ 2-9 Område for bebyggelse og anlegg – Kombinerte formål	55
§ 2-9.1 Generelle bestemmelser for visse felt for framtidige kombinerte formål	56
§ 2-9.2 Framtidige områder for kombinert bebyggelse og anleggsformål – Feltbestemmelser	57
Kapittel III Samferdselsanlegg og teknisk infrastruktur	58
§ 3-1 Vei - Torg	59
§ 3-2 Støyskjerming langs vei.....	59
Kapittel IV Grønnstruktur.....	59
§ 4-1 Grønnstruktur.....	59
§ 4-1.1 Utforming og bruk av arealene	59
§ 4-1.2 Omdisponering	59
§ 4-2 Bestemmelser for ulike underformål innenfor grøntstrukturen.....	59
§ 4-2.1 Blågrønn struktur.....	59
§ 4-2.2 Naturområde	60
§ 4-2.3 Turdrag.....	60
§ 4-2.4 Friområde.....	60
§ 4-2.5 Park.....	60

§ 4-2.6 Overvannstiltak.....	60
§ 4.3 Bestemmelser for konkrete felt innenfor grønnstrukturen	61
§ 4-3.1 KGS1, Stortorvet	61
§ 4-3.2 KGS2, Kvartalet mellom Jernbanegata, Nesgata og Fabrikkgata.....	61
Kapittel V Forsvaret.....	61
§ 5-1 Krav til kommunedelplan for Kjeller flyplass	61
§ 5-1.1 Nye veianlegg.....	61
§ 5-1.2 Overvannshåndtering.....	61
§ 5-1.3 Ny gatestruktur og plassering av byrom.....	61
§ 5-1.4 Ny grønnstruktur og grønne forbindelser	61
§ 5-2 Miljøopprydning.....	61
Kapittel VI Landbruks, natur- og friluftsmål	62
§ 6-1 Landbruks-, natur- og friluftsmål (LNF).....	62
§ 6-1.1 Driftsbygninger	62
§ 6-1.2 Kårboliger	62
§ 6-1.3 LNF-områder med spredt bolig- og fritidsbebyggelse	62
§ 6-1.4 LNF-områder der det tillates nye boenheter i spredt boligbebyggelse.....	63
Kapittel VII Bruk og vern av sjø og vassdrag.....	63
§ 7-1 Vassdrag.....	64
Kapittel VIII Bestemmelser til hensynssoner	64
§ 8-1 Faresoner og sikringssoner	64
§ 8-1.1 Hensynssone – sikring. Vannforsyning, H110_1 og H110_2.....	64
§ 8-1.2 Hensynssone – sikring. Vanninntak i Glomma, H110_3	65
§ 8-1.3 Hensynssone – sikring. Jernbanetunell, H130_1	65
§ 8-1.4 Hensynssone – sikring. Miljøsoner/byggegrense langs E6, H130_2	65
§ 8-1.5 Hensynssone – sikring. Sentralrenseanlegg og vannforsyningsanlegg, H190_1 – H190_3.....	65
§ 8-1.6 Hensynssone – sikring. Vannforsyningsanlegg - drikkevannsbasseng, H190_4 - H190_16	65
§ 8-1.7 Hensynssone – sikring. Vannforsyningsanlegg - hovedledninger, H190_17	65
§ 8-1.8 Hensynssone – fare. Kvikkleire, H310	65
§ 8-1.9 Hensynssone – fare for flom i Glomma, Nitelva og Leira sør for Leirsund bru H320_1	66
§ 8-1.10 Hensynssone – fare for flom i Leira nord for Leirsund bru H320_2.....	66
§ 8-1.11 Hensynssone – fare. Flom langs Sagelva, H320_3	66
§ 8-1.12 Hensynssone – fare. Flom i bekker med årssikker vannføring, H320_4.....	66
§ 8-1.13 Hensynssone – fare. Ammunisjonslageret Dumpa, H350_1.....	67
§ 8-1.14 Hensynssone – fare. Industri på Nesa sør, H350_2	67

§ 8-1.15 Hensynssone – fare. Industri i Ekornesveien, H350_3	67
§ 8-1.16 Hensynssone – fare. Høyspenningsanlegg, H370_1 – H370_4	67
§ 8-1.17 Hensynssone – fare. Atomreaktor på Kjeller, H390_1	67
§ 8-1.18 Hensynssone – fare. Restriksjonsområde for nedlagt avfallsdeponi, H390_2	67
§ 8-2 Soner med særlig angitt hensyn	68
§ 8-2.1 Hensynssoner med særlig hensyn til friluftsliv, H530_1 – H530_21	68
§ 8-2.2 Hensynssone med særlig hensyn til grønnstruktur, H540_1	68
§ 8-2.3 Hensynssoner med særlige hensyn til naturmiljø; raviner, H560_1 – H560_121	68
§ 8-2.4 Hensynssoner med særlig hensyn til kulturmiljø: H570_1 – H570_59	68
§ 8-3 Hensynssoner som er båndlagt	68
§ 8-3.1 Områder båndlagt etter plan- og bygningsloven, H710_1 – H710_4, samt ved Asakskredet	68
§ 8-3.2 Områder båndlagt etter lov om naturvern, H720_1 – H720_11	69
§ 8-3.3 Områder båndlagt etter lov om kulturminner, H730_1 – H730_20	69
§ 8-3.4 Områder båndlagt etter lov om naturområder i Oslo og nærliggende kommuner, H735_1 – H735_2	69
§ 8-3.5 Områder båndlagt etter energiloven, H740_1 – H740_2	69
§ 8-4 Hensynssoner for felles planlegging	70
§ 8-4.1 Sone med krav om felles planlegging H810_1 - H810_4	70
Kapittel IX Bestemmelser til bestemmelsesområder	70
§ 9-1 Bestemmelsesområder for miljøkvalitet, estetikk, natur, landskap og grønnstruktur	70
§ 9-1.1 Bestemmelsesområder for boligfelt med særlige hensyn i Lillestrøm by #6_1 til #6_21	70
§ 9-1.2 Bestemmelsesområder for stille områder #6_22 til #6_29	70
Kapittel X Vedlegg	71

Kapittel I Generelle bestemmelser

Retningslinjer står i kursiv, og er ikke juridisk bindende som kommuneplanbestemmelse. Informasjon står også i kursiv.

§ 1-1 Formålsparagraf

Kommuneplanens arealdel skal bidra til å oppnå målene satt i kommuneplanens samfunnsdel og følge langsiktig arealstrategi. Det innebærer at det skal legges til rette for en bærekraftig arealutvikling hvor folkehelse og trivsel, universell utforming og klimahensyn blir prioritert.

§ 1-2 Gjeldende planer

§ 1-2.1 Gjeldende planer

Kommunedelplan for rv. 22 Kryssing av Glomma fra Garderveien til Kringenkrysset og kommunedelplan for Fetsund sentrum gjelder ved motstrid foran kommuneplanens arealdel.

Reguleringsplaner gjelder ved motstrid foran kommuneplanens arealdel, med følgende unntak:

- Utnyttelsesgrad for boligformål, åpen småhusbebyggelse der denne i reguleringsplan beregnes på annen måte enn bebygd areal (% BYA). I åpen småhusbebyggelse er tillatt maksimum BYA = 24 % i indre sone og 20 % i ytre sone. Indre og ytre sone er vist på kart i vedlegg b)
- Der det i kommuneplan er vedtatt endret arealformål. Reguleringsplan gjelder likevel foran kommuneplanen for arealer regulert til grønnstruktur eller bevaring/hensynsone bevaring.
- Der dette ellers er eksplisitt angitt i disse bestemmelser at kommuneplanen ved motstrid gjelder foran reguleringsplan

Kommuneplanens generelle bestemmelser og retningslinjer (kap 1 og § 2.1 med underparagrafer) supplerer gjeldende reguleringsplaner der reguleringsplanen ikke selv inneholder tilsvarende bestemmelser.

§ 1-3 Plankrav (jf. pbl § 11-9 nr. 1)

I områder avsatt til bebyggelse og anlegg eller samferdselsanlegg og infrastruktur kan det ikke utføres tiltak som nevnt i plan- og bygningsloven § 20-1, første ledd bokstavene a, b, d, k, l og m før området inngår i reguleringsplan. For områder avsatt til råstoffutvinning, kan utvidelse av driften ikke finne sted uten etter godkjent reguleringsplan.

Informasjon:

Det er meldeplikt etter mineralloven § 42 for uttak over 500 m³, og krav om driftskonsesjon etter mineralloven § 43 for uttak over 10 000 m³. Direktoratet for Mineralforvaltning er myndighet etter loven.

§ 1-3.1 Unntak fra plankrav (jf. pbl. § 11-10 nr. 1)

Følgende unntak fra § 1-3 gjelder:

- a) I uregulerte områder for eksisterende boligformål er det ikke krav om reguleringsplan for gjennomføring av tiltak som er i tråd med § 2-2.1. Unntaket gjelder ikke oppføring av mer enn fire eneboliger eller to tomannsboliger, samt fradeling av tomt til samme

formål. Hver eiendom kan bebygges med maksimalt en enebolig, en enebolig med sekundærleilighet eller en tomannsbolig. Unntaket fra plankravet gjelder ikke for mer enn en fradeling fra hver opprinnelig eiendom og /eller fradelte eiendommer fra denne. Unntaket fra plankravet gjelder ikke for nye boenheter i boligformål ved Slettaveien/Guttersrud **og i LSB4 spredt bebyggelse ved Enebakkeset.**

- b) I øvrige uregulerte områder avsatt til utbygging for andre formål enn boligformål kan oppføring av påbygg, tilbygg og garasjer/uthus og utføring av andre mindre tiltak i tilknytning til eksisterende bygningsmasse til bruk for samme formål, tillates uten krav om detaljreguleringsplan. Tiltaket kan ha et samlet omfang på maks 200 m² BRA. Samlet maks BYA = 20% for eiendommen.
- c) Innenfor formål nåværende samferdselsanlegg og teknisk infrastruktur er oppføring av mindre tiltak på jernbanen unntatt plankravet.

§ 1-3.2 Krav om kommunedelplan

Det stilles krav til vedtatt felles kommunedelplan for felt MF1 og MF 2 før det kan igangsettes detaljreguleringsprosesser og tillatelse til tiltak etter plan- og bygningsloven § 20-1. Krav om kommunedelplan kan fravikes dersom det gjelder mindre tiltak til funksjoner for Forsvaret som ikke genererer nye arbeidsplasser eller behov for ny infrastruktur.

Informasjon: Ved planoppstart skal kommunen ta stilling til hvilke tilgrensende områder utenfor MF1 og MF2 som skal omfattes av kommunedelplanen.

§ 1-3.3 Krav om områderegulering

Det stilles krav til vedtatt områderegulering for følgende områder før det kan varsles oppstart for nye detaljreguleringer innenfor områdereguleringens avgrensning for:

- 1) Området som består av feltene KF19-26 (Skedsmokorset øst), samt Presthagaveien og Kirkeveien på strekningen mellom rundkjøringene
- 2) Området som består av feltene KF14-16 (Hvam)
- 3) Området som består av feltene SF21- SF26 (Lillestrøm nord). Områdereguleringen skal vise overordnet teknisk detaljplan for kollektivtrase og høystandard sykkeltrase mellom Kjeller og Lillestrøm. Det skal tilrettelegges for separering av gående og syklende.
- 4) Fetsund sentrum
- 5) Revisjon av områdeplan for Sørumsand sentrum.
- 6) Lillestrøm knutepunkt
- 7) Felt KF2 (Nesa nord)

Det gis unntak for planprosesser der oppstart er varslet før denne kommuneplanen ble vedtatt.

Før arbeidet med områderegulering starter skal kommunestyret ha fattet vedtak om oppstart av områderegulering i sak om planinitiativ for området. Etter vedtak av planinitiativ skal det innenfor områdereguleringens avgrensning ikke gis tillatelse til oppføring av nye boenheter eller ny næringsbebyggelse. Unntatt er tiltak som fremgår av § 1-3.1, og tiltak som fremgår av detaljreguleringer vedtatt etter denne kommuneplanen.

§ 1-3.4 Krav til planprogram med veiledende prinsipplan for offentlige rom (VPOR)

Det stilles krav til planprogram med VPOR for følgende områder før det kan varsles oppstart for nye detaljreguleringsplaner:

- 1) Området avgrenset av Nitelva, Nittedalsgata, Jonas Liesgate og Brogata (Lillestrøm Vest). Planprogrammet skal vise overordnet teknisk detaljplan for kollektivtrase og høystandard sykkeltrase mellom Lillestrøm og Strømmen. Det skal tilrettelegges for separering av gående og syklende.

2) Lørenfallet sentrum.

Det gis unntak for planprosesser der oppstart er varslet før denne kommuneplanen ble vedtatt.

Før arbeidet med VPOR starter skal kommunestyret ha fattet vedtak om oppstart av planarbeid i sak om planinitiativ for området. Etter vedtak av planinitiativ skal det innenfor avgrensningen av VPOR ikke gis tillatelse til oppføring av nye boenheter eller ny næringsbebyggelse. Unntatt er tiltak som fremgår av § 1-3.1, tiltak som fremgår av detaljreguleringsplaner vedtatt etter denne kommuneplanen.

§ 1-4 Utbyggingsavtaler (jf. § 11-9 nr. 2)

- 1) Utbyggingsavtaler er en forutsetning der kommunen vurderer at det foreligger behov for å avklare nærmere hvordan en plan (eller et eller flere tiltak i en plan) skal gjennomføres og bekostes, eller der det foreligger et behov for å inngå avtale som et supplement til en eller flere arealplaner. Både ved utbygging, fortetting og fornyelse/transformasjon.
- 2) Ved utarbeidelse av kommunedelplan, områderegulering eller detaljregulering for et større område, kan det fattes mer spesifikke forutsigbarhetsvedtak der det vil gi bedre forutsigbarhet med hensyn til utbygging innenfor planområdet.
- 3) Som hovedprinsipp må utbyggerne selv opparbeide, bekoste og/eller sikre gjennomført nødvendige tiltak, herunder teknisk, grønn og blå infrastruktur hjemlet i plan- og bygningsloven (pbl) eller i den aktuelle arealplan.
- 4) Utbyggingsavtalene kan regulere hvem som skal prosjektere, gjennomføre og finansiere ulike typer tiltak, for eksempel teknisk, grønn og blå infrastruktur, samt ha krav om kvalitet og utforming av disse. Dette kan også gjelde slik infrastruktur utenfor det aktuelle planområdet, der dette er nødvendig og rimelig for å dekke behov som utbyggingen medfører og som ikke dekkes innenfor planområdet.
- 5) Utbyggingsavtalene vil også kunne regulere fremdrift og krav til ferdigstillelse av tiltak, samt organisatoriske tiltak (for eksempel etablering av velforeninger, organisering i forhold til privat drift og vedlikehold mv.)
- 6) Det kan inngås utbyggingsavtale som stiller krav til utforming som går lenger enn det som følger av arealplanene med hensyn til universell utforming, livsløpsstandard, tilpasning til ulike brukergrupper, krav til kvalitet, herunder krav til energieffektive og miljøvennlige løsninger mv.
- 7) Utbyggingsavtale kan inngås der det fra kommunens side er ønskelig å regulere antall boliger i et område, største og minste boligstørrelse, eller å stille krav til bygningers utforming. Utbyggingsavtaler kan også omhandle bruk av kommunal forkjøpsrett til markedspris for boliger og tilvisningsavtaler etter Husbankens regelverk.
- 8) Videre kan det inngås utbyggingsavtale om forskuttering av kommunale tiltak som er nødvendige for gjennomføring av planvedtak, samt om overdragelse av grunn til offentlige reguleringsformål.

§ 1-5 Holdningsklasser for avkjørsler (jf. pbl. § 11-9 nr 3 og § 11-10 nr. 4)

Holdningsklassene skal forvaltes etter rammeplan for avkjørsler på offentlig vei. Ved planlegging og etablering av nybygg skal disse lokaliseres slik at avkjørsel fra offentlig vei kan skje i samsvar med rammeplanen. Holdningsklassene som benyttes er:

- a) Meget streng holdning
Veiene skal være avkjørselsfrie, og det skal ikke tillates avkjørsler på motorvei. For hovedavkjørsler til gårdsbruk og driftsavkjørsler kan det allikevel tillates adkomst for øvrige veier under denne klassifiseringen, dersom disse oppfyller de tekniske

krav. Nye avkjørsler og utvidet bruk av avkjørsel tillates kun etter vedtatt reguleringsplan.

- b) Streng holdning
Antall avkjørsler må være meget begrenset. Hovedavkjørsel til gårdsbruk og driftsavkjørsler bør likevel tillates, dersom disse oppfyller de tekniske krav. Nye boligavkjørsler tillates kun etter vedtatt reguleringsplan. Valg av løsning må vurderes i forhold til fremtidig utvikling. Tillatelse til utvidet bruk av boligavkjørsler bør begrenses, og det bør da være et visst antall brukere av avkjørselen fra før.
- c) Mindre streng holdning
Antall direkte avkjørsler til veiene skal være begrenset, og nye boligavkjørsler bør begrenses. Plassering av avkjørsler må vurderes med tanke på fremtidig utvikling. Tillatelse til utvidet bruk av boligavkjørsel kan gis dersom denne tilfredsstillende tekniske krav.
- d) Lite streng holdning
Tillatelse til ny avkjørsel kan normalt gis, dersom tekniske krav til avkjørselutforming oppfylles. Nye avkjørsler skal etableres via eksisterende avkjørsel der det ligger til rette for dette. Utvidet bruk av avkjørsler skal normalt tillates.

Rammeplan for avkjørsler viser hvilke holdningsklasser som gjelder hvor, rammeplanen er vist på kart som er vedlegg e) til disse bestemmelsene.

§ 1-6 Byggegrenser (jf. pbl. § 11-9 nr. 5)

Byggegrenser som er vist i kommuneplankartet eller reguleringsplan gjelder foran byggegrenser gitt i disse bestemmelsene. Byggegrenser gjelder ikke tiltak etter plan- og bygningsloven § 20-1, første ledd bokstavene c, e, og f.

§ 1-6.1 Byggegrense mot vei

Byggegrense måles fra veimidte jf. vegloven § 29:

Mot veg:

- Kommunal vei – 15 meter
- Riksvei – 50 meter
- Fylkesvei – 30 meter
- Gang- og sykkelvei og turvei: Der gang- og sykkelvei eller turvei går langs kjøreveier måles byggegrensen fra kjøreveiens midte. Der gang- og sykkelvei eller turvei ikke ligger like inntil kjørevei, gjelder en egen byggegrense på 12 meter fra gang- og sykkelveiens eller turveiens veimidte.

I kryss: Byggegrenser mot kryss skal være slik de er beskrevet i den til enhver tids gjeldende vei- og gatenorm.

For å holde av plass til eventuell fremtidig kollektivtrasé skal følgende gatebredder vurderes og sikres i framtidige reguleringsplaner i:

- Storgata mellom Parkalleén og Vestbygata
- Jonas Lies Gate
- Nittedalsgata sør
- Strømsveien fra Sagdalen rundkjøring til Lørenskog grense
- Fetveien, Nordbyveien, Skedsmo Kirkevei og Trondheimsveien

§ 1-6.2 Byggegrense mot andre tekniske anlegg

Fra offentlige vann- og avløpsledninger gjelder en byggegrense på minimum 4 meter fra hver side av ledningens senter. For ledninger dypere enn 2 meter, må avstanden beregnes til 2*x faktisk ledningsdybde. Ny bebyggelse og konstruksjoner, inklusive garasjer og støttemurer, skal ikke plasseres slik at den er til ulempe for drift og vedlikehold av offentlige vann- og avløpsanlegg. For ledninger med dimensjon 300 mm. eller større, er byggegrensen 8 meter på hver side av ledningens senter.

Informasjon: Der bygge- og anleggstiltak må gjennomføres selv om avstandskravet ikke er mulig å overholde, skal det sikres på en slik måte at det ikke oppstår skader som følge av kommunens vedlikeholdsarbeid på ledningen. Det kreves at ledningen blir lagt i en kulvert for å sikre at den kan skiftes ved behov. Tilhørende heftelser på bygg eller eiendom skal tinglyses. Ved vedlikehold av ledninger er kommunen uten ansvar for skader på tiltak som ikke er oppført i henhold til disse bestemmelsene.

Kontakt kommunen ved arbeider i nærheten av kommunal ledning for påvisning av ledningen.

§ 1-6.3 Byggegrense mot raviner, vassdrag, grønnstruktur og dyrket mark

Bygge- og anleggstiltak er ikke tillatt innenfor byggegrensen. Dette inkluderer terrengendringer/massemottak og snømottak. Nødvendige tiltak til drift og vedlikehold av jernbanen tillates innenfor baneformålet.

1. Mot områder vist i kommuneplan eller reguleringsplan som grønnstruktur gjelder det en byggegrense på 10 meter.
2. For områder ved Leira, Nitelva, Glomma/Øyeren, Rømua, Varsjøen, Heiavannet, Tretjern, Hvaltjern, Bøletjern, Vestre Jarsjø, Stampetjern og Tientjern gjelder det en byggegrense på 100 meter fra strandlinjen, som vist i plankartet.
3. For arealer ved øvrige vassdrag gjelder en byggegrense på 50 meter fra strandlinjen ved normalvannføring (skjæringslinjen mellom land og vannflaten vist som vannlinjer i kommunens basiskart). Reell flomfare langs elver og bekker må utredes senest på reguleringsplannivå.
4. Mot bekker omfattet av egne hensynssoner, gjelder egne byggegrenser, jf. § 8-1.12
5. Mot raviner gjelder det en byggegrense på minimum en avstand tilsvarende dybden på ravinen, minimum 20 meter fra hensynssonen (knekkpunkt ravine/flatt terreng).
6. Ved regulering av områder som grenser mot dyrka jord skal det innenfor regulert område avsettes en buffersone på minst 15 meter. I buffersonen skal det plantes/såes til med stedegne busker og trær.

Informasjon: Med ravine menes V-formede daler som er gravd ut av bekk eller elv i marine løsmasser. Konferer med kommunen ved usikkerhet om landskapsformen er en ravine. De fleste ravinene er omfattet av hensynssone H560 i plankartet, omtalt i § 8-2.3. Her går hensynssonens yttergrense i ravinens knekkpunkt. Byggegrensen på minst 20 meter beregnes fra denne yttergrensen. Bestemmelsen gjelder i alle raviner, uavhengig av om de er vist med nevnte hensynssone. Klima- og miljøtiltak i landbruket er ikke omfattet av bestemmelsen.

§ 1-7 Tilgjengelighet for alle (jf. pbl. § 11-9 nr. 5)

I plansaker skal det dokumenteres hvordan universell utforming er ivarettatt i tråd med den til enhver tids gjeldende teknisk forskrift (TEK) og Statens vegvesens Håndbok V129 Universell utforming av vegger og gater. Offentlige uteområder må utformes slik at det blir lett å orientere seg.

I reguleringsplan skal det dokumenteres at tiltakets utforming og plassering på tomta skal utføres på en slik måte at krav til tilgjengelighet, og eksisterende terrengs karakter, ivaretas på en best mulig måte.

Retningslinje: Det vises til «Arkitektoniske virkemidler for orientering og veifinding» utgitt av DiBK og Statens vegvesen, Norsk standard for Utforming av byggverk (NS 11001) og Tilgjengelighet i uteområder (NS11005). I uteoppholdsområder skal det utformes trygge, effektive og logiske forbindelseslinjer. Ved prosjektering skal det benyttes tradisjonelle arkitektoniske virkemidler som reduserer behovet for kunstige ledelinjer. Utforming og materialbruk skal være en integrert del av designet.

Alle nye bussholdeplasser som er tilknyttet et gang- og sykkelveisystem eller fortau skal utformes etter Statens vegvesen sin håndbok 278, dette gjelder også ved rehabilitering.

Der naturlige terrengforhold gjør at kravene til universell utforming må fravikes skal dokumentasjonen vise hvordan løsningene som er valgt sikrer beste mulige tilgjengelighet.

§ 1-8 Estetikk (jf. pbl. § 11-9 nr. 6)

§ 1-8.1 Generelle krav til estetikk og kvalitet

Nye bygge- og anleggstiltak skal prosjekteres og utføres slik at de innehar gode visuelle kvaliteter i seg selv med hensyn til målestokk, rytme, struktur, høyder, materialbruk og farger. Utformingen skal samsvare med tiltakets funksjon og ses i sammenheng med tiltakets omgivelser og plassering.

Ny bebyggelse som oppføres nær bygg som er bevaringsverdige etter § 1-18 må harmonere både estetisk og funksjonelt med det bevaringsverdige bygget og dets nærmeste omgivelser. Kulturlandskap, fjernvirkning og siktforbindelser skal ivaretas.

Nye bygge- og anleggstiltak skal tilpasses eksisterende terreng. Terrenginngrep skal være moderate, og planert terrenget skal passe naturlig inn i nærområdet. Innganger skal plasseres slik at terrenginngrep blir minst mulig. Støttemurer skal ha god kvalitet.

§ 1-8.2 Dokumentasjon til reguleringsplanforslag

Det skal legges avgjørende vekt på at nye bygge- og anleggstiltak er stedstilpasset og harmonerer med stedets byggeskikk og ubebygde omgivelser. Landskapsilhuetter, horisontlinjer og åsprofiler skal ikke brytes.

§ 1-8.2.1 Landskap, grønstruktur og omgivelser

Kommunen kan kreve at det før oppstartsmøte utarbeides en landskapsanalyse, jf. § 1-15.1

§ 1-8.2.2 Stedsanalyse

Kommunen kan kreve at det før oppstartsmøte utarbeides stedsanalyse etter kommunens mal.

§ 1-8.2.3 Volum- og funksjonsanalyse

Kommunen kan kreve at det etter oppstartsmøte med kommunen utarbeides en volum- og funksjonsanalyse etter kommunens mal. Analysen skal fungere som diskusjonsgrunnlag, før det fastsettes endelige rammer for utarbeidelse av planforslag. Analysen skal vise alternative utbyggingsforslag.

Det skal legges vekt på hvordan tiltaket påvirker omgivelser og nærliggende bebyggelse, herunder blant annet solforhold og åpne plasser. Der tiltak antas å få fjernvirkning, defineres

som landemerke eller har viktige samfunnsfunksjoner og -roller, skal virkningene av tiltaket utredes som et eget tema i volum- og funksjonsanalysen.

§ 1-8.2.4 Byromsprogram

Kommunen kan innenfor sentrumsformål stille krav om at det i reguleringsplanforslag skal utarbeides et byromsprogram hvor byromsnormen er lagt til grunn. Byromsnormen er vedlegg a) til disse bestemmelsene. Varelevering, brannbiloppstilling og avfallshåndtering skal inngå.

§ 1-8.2.5 Illustrasjonsplan

Illustrasjonsplan, med snitt og oppriss skal legges fram sammen med reguleringsplanforslaget. Illustrasjonsplanen skal presentere prosjektet på en lett lesbar måte. Intensjonene i reguleringsplanen skal fremheves og illustrasjonsplanen skal vise på hvilken måte prosjektet tilpasses omgivelsene.

Illustrasjonsplan skal også vise utforming av utomhusarealer med gangsoner, uteoppholdsarealer, beplantning og funksjoner som renovasjon, snøopplag og oppstillingsplass for brannbiler. Illustrasjonsplan skal vise maksimal utnyttelse i hht. planforlaget.

Ved behandling av reguleringsplaner kan det fastsettes i reguleringsbestemmelser at konkrete illustrasjoner skal være juridisk bindende.

§1-8.2.6 Estetisk redegjørelse

Estetisk redegjørelse skal legges fram sammen med reguleringsplanforslaget. Det skal redegjøres for kvalitetene som står omtalt i § 1-8.1.

§ 1-8.2.7 Materialbruk

Tiltak for å redusere utslipp av klimagasser fra produksjon og transport av byggematerialer, og utslipp fra arealendring skal alltid vurderes ved oppstart av reguleringsarbeid. Bruk av tre /massivtre og gjenvinnings - og gjenbruksmaterialer som fasademateriale i bygg og konstruksjoner, skal alltid vurderes og omtales ved oppstartsmøte for detaljregulering. I reguleringsplanforslaget skal det redegjøres for hvilke vurderinger som er gjort for bruk av materialer.

§ 1-8.2.8 Dokumentasjon

I alle plansaker skal det inngå en redegjørelse for og vurdering av tiltaket. Sammen med reguleringsplanforslaget kreves det til førstegangsbehandling framlagt illustrasjonsmateriale som belyser tiltakets estetikk, utforming av fasader, samspillet med de nære omgivelsene og fjernvirkning. Dokumentasjon kan være i form av tegninger, fotomontasje, perspektivfoto, digital 3D-modell samt fysisk modell.

Miljøtiltak som støyskjerming, overvannstiltak, grønne tiltak som grønnstruktur og grønne forbindelser/snarveier skal være en del av utredningene av planforslaget, slik at de får en estetisk stedstilpasset utforming, fremmer lokalklima og landskapskvaliteter.

Retningslinje: Illustrasjonsmaterialet skal ikke vise kvaliteter utenfor eget planområde som ikke planforslaget inneholder forpliktelser til å opparbeide.

§ 1-8.3 Dokumentasjon i byggesaker

§ 1-8.3.1 Estetisk redegjørelse

Ved søknad om tillatelse til tiltak kan det kreves en redegjørelse for og vurdering av tiltakets estetiske kvaliteter. Redegjørelsen skal følge opp eventuelle illustrasjoner fra plansaken og

plangrep reguleringsplanen anser som viktige for valg av arkitektonisk uttrykk, løsninger og form.

§ 1-8.3.2 Utomhusplan

For næringsbygg, offentlige bygg, idrettsanlegg og andre større byggeprosjekter samt der det kreves i reguleringsplan, kreves det utarbeidet utomhusplan. Som minstekrav skal denne vise bebyggelsens plassering, internt gangveisystem, innmålte trær samt eksisterende vegetasjon som skal bevares (inkl. kronediameter som viser sikringssonen), nyplantede trær og busker, eksisterende og nye terrengkoter, støttemurer, støyskjermer, uteoppholdsarealer for aktuelle brukergrupper, løsninger for overvannshåndtering og de nødvendige arealer for de relevante funksjonene som renovasjon, snøopplag og oppstillingsplass for brannbiler.

§ 1-9 Grønnstruktur (jf. pbl. § 11-9 nr. 6)

§ 1-9.1 Generelt om grønnstruktur

Ved regulering skal det redegjøres for hvordan hensyn til grønnstruktur er ivarettatt. Ny offentlig eller privat grønnstruktur skal bygges/anlegges slik at arealene får egnet lokalisering og god utforming. Ferdig anlagt grønnstruktur skal være beplantet med vegetasjon som er tilpasset beliggenhet, og skal være dekkende slik at terreng og anlegg er sikret mot erosjon. Det stilles krav om at det plantes etablerte større planter på rot slik at området fremstår som «tett» og dekket med grønne vekster.

Offentlig park og uteareal på tak regnes som et tillegg og erstatter ikke kravet til nytt grønnstrukturareal.

Ny grønnstruktur skal ha kvaliteter som styrker og bevarer et sammenhengende grønnstrukturnett, og som binder byggesonen sammen med marka og omkringliggende LNF-områder. Ny grønnstruktur skal opparbeides slik at de fremmer grønne opplevelseskvaliteter og det skal tilrettelegges for midlertidig opphold.

I områdereguleringsplan og detaljreguleringsplan skal eksisterende og eller nye turdrag, turstier og snarveier som kobler kommunens sentrale deler, blågrønn struktur (elver/bekker/raviner) og tilstøtende LNF-områder og marka, sikres med angivelse av egnet arealformål. Der det ikke er eksisterende bygninger eller konstruksjoner som hindrer det, skal slike turdrag skal være minst 10 meter brede. Det bør opparbeides et tydelig fysisk og visuelt skille mellom tilliggende private arealer og offentlig tilgjengelige turdrag.

Fremmede arter skal bekjempes.

Retningslinje:

Grønnstruktur er eksisterende eller nye arealer/områder med sammenhengende (eller tilnærmet sammenhengende) natur- eller vegetasjonspreg innenfor byggesonen. Grønnstruktur kan være både offentlig og privat. Noe av grønnstrukturen er satt av til formålet Grønnstruktur i kommuneplanen, men bestemmelsene i denne paragraf gjelder også den øvrige grønnstrukturen.

Nye grønnstrukturarealer bør fortrinnsvis lokaliseres til steder med gode solforhold, god utsikt, og på steder med eksisterende natur- og landskapskvaliteter eller med gode vilkår for vegetasjonsutvikling. Ved lokalisering av grønnstrukturarealer bør det vurderes hvordan arealene kan bidra til å bedre lokalklima og luftkvalitet for nærliggende områder.

Det skal vurderes hvordan nye grønnstrukturarealer kan supplere eksisterende grønnstruktur i nærområdet både når det gjelder bruks- og naturinnhold. Lokalisering, avgrensning og utforming bør legges til rette for allsidig bruk for ulike alders- og brukergrupper.

Grønnstrukturuområdet bør utgjøre et sammenhengende areal, og ha en utstrekning og form som ivaretar allmenn tilgjengelighet og et åpent uttrykk. Parker og friområder bør i hovedsak ikke ha større terrengfall enn 1:12, og bør i størst mulig grad grense til og ha god tilknytning til offentlig gate eller gang/sykkelvei.

Nye grønnstrukturarealer kan ikke erstatte krav til private uteoppholdsarealer. Det bør sikres at grønnstrukturuområdet, fortrinnsvis park eller friområde, ferdigstilles parallelt med bebyggelsen.

Tilgang til grønnstruktur bør dokumenteres i reguleringsplan. Samtlige av kommunens tettbygde områder skal være dekket av planmessig sikrete grønnstrukturarealer. Det bør være grønnstrukturareal, fremfor alt park eller friområde, innen gangavstand langs offentlig vei.

1. Grønnstrukturareal/ Park/ Friområde på minimum 2-10 daa innenfor 250 m gangavstand fra boligen.

2. Grønnstrukturareal/ Park/ Friområde på minimum 10-50 daa innenfor 500 m gangavstand fra boligen.

3. Grønnstrukturareal/ Park/ Friområde på minimum 50- 100 daa innenfor 1000 m fra boligen.

Ved tiltak som omfatter 20 000 m² BRA eller mer, eller i områder hvor det gjennom parallelle utviklingsprosjekter planlegges utbygging av totalt 20 000 m² BRA eller mer, skal det ved de enkelte tiltak dokumenteres hvordan minimumskrav / gangavstand følges opp.

Dersom det vises til allerede planmessig, sikret og opparbeidet grønnstrukturarealer, fortrinnsvis park/friområde, bør dokumentasjonen inneholde en vurdering av grønnstrukturarealens kvaliteter i forhold til disse retningslinjene, samt en analyse av grønnstruktur-arealenes bruksintensitet og forholdet mellom eksisterende lokale grønnstrukturarealer og befolkningstettheten i det omkransende området.

Dersom dette forholdet tilsier stor belastning på eksisterende parker, eller dersom eksisterende parker ikke har tilfredsstillende kvaliteter, kan kommunen forutsette sikring av ny park. Kommunen har anledning til å kreve større park avhengig av størrelsen på tiltaket. Forbindelseslinjer i landskapet for biologisk mangfold skal ivaretas som grønne korridorer. Det skal legges særlig vekt på å bevare og utvide grønnstrukturbeltet langs vassdrag.

Ved planlegging, opparbeidelse og tilrettelegging av turveier, turløyper og turstier, bør Nasjonale veileder V-0939B og Merkehåndboka 2019 legges til grunn.»

§ 1-9.2 Sikring av grønnstruktur

Ved utarbeidelse av reguleringsplaner skal naturkvaliteter være kartlagt jf. § 1-15.2 og søkes sikret som arealformål grønnstruktur, og/eller med angivelse av hensynssone.

Verdifulle trær og vegetasjonsområder skal avmerkes i nye reguleringsplaner og beskyttes i bygge- og anleggsfasen. Byggeplanen skal vise en sikringssone rundt viktige trær som er vedtatt beholdt. Sikringssonen skal minst samsvare med treets kroneomfang og/eller rotsonen. I sikringssonene er det forbudt med anleggsvirksomhet, og denne skal sikres ved oppsetting av byggegjerde. Det er ikke tillatt å lagre materialer i sikringssonen, ei heller midlertidig lagring. Der eiendommen inneholder trær som er oppført i Miljødirektoratets Naturbase skal en marksikringsplan utarbeides.

Ved beplantning av uteareal og grønnstruktur skal det i størst mulig grad tilrettelegges for pollinerende insekter, med innslag av vekster som er gode bie- og humleplanter. I grøntområder nær boligbebyggelse skal frukt bærende busker og trær vurderes. Langs

turveier og gang- og sykkelveier skal det settes av et grønt belte med beplantning, eventuelt grønt dekke.

Retningslinje:

Forbindelseslinjer i landskapet for biologisk mangfold skal ivaretas som grønne korridorer. Ved fjerning av trær og grønnstruktur i sårbare perioder for vilt, f.eks. hekketid, skal det kunne dokumenteres at eiendommens miljøverdier er kjent og hvordan disse blir ivaretatt.

I og rundt Lillestrøm by skal det legges til rette for en sammenhengende grønn ring rundt sentrum. Den skal tilrettelegges for og opparbeides med attraksjoner og samtidig bevare sitt grønne preg som «byparken». Deler av den grønne ringen er hensynssone jf. § 8–2.2

Bevaring, restaurering eller etablering av naturbaserte løsninger (slik som eksisterende våtmarker og naturlige bekker eller nye grønne tak og vegger, kunstige bekker og basseng mv.) bør vurderes. Dersom andre løsninger velges, skal det begrunnes hvorfor naturbaserte løsninger er valgt bort.

Økt støy i eksisterende grønnstrukturområder skal unngås så langt som mulig.

§ 1-9.3 Hensyn til tilgrensende grønnstruktur

Ved detaljregulering av arealer som grenser til eller ligger nær opptil eksisterende grøntstruktur vist i kommuneplan eller reguleringsplan, skal formingen av bygninger og konstruksjoner ta hensyn til nærliggende grøntstruktur, blant annet i form av byggehøyde, sol-skygge-virkning og opplevd privatisering av grøntstruktur. Tilsvarende hensyn skal tas til planlagt ny grønnstruktur i den aktuelle reguleringsplanen.

§ 1-10 Geotekniske undersøkelser (pbl §§ 11-9 nr. 8 og 28-1 jf. 3-1 bokstav h)

For alle planer og tiltak under marin grense skal faren for områdeskred vurderes i henhold til krav i pbl § 28-1 og TEK17 § 7-3 med veiledning, herunder NVEs veileder 1/2019, eller de til enhver tids gjeldende tilsvarende bestemmelser og veiledere. Dette gjelder også for ikke-søknadsppliktige tiltak.

Geotekniske rapporter skal ha klare og entydige konklusjoner. For geotekniske utredninger av tiltak innen tiltakskategori K3 og K4 krever kommunen kvalitetssikring gjennomført av uavhengig foretak. Geoteknisk rapport og kvalitetssikring må foreligge ved innsending av søknad om komplett planforslag/ rammetillatelse.

Geoteknisk rapport for vurdering av områdestabilitet skal utarbeides i henhold til vedlegg 1 i NVEs veileder nr.1/2019, med utfyllende opplysninger slik det fremgår av " *Geoteknisk rapport med presiseringer fra kommunen*". Denne er vedlegg h) til disse bestemmelsene.

Før førstegangsbehandling i plansaker og før rammetillatelse i byggesaker skal forslagstiller/søker:

- rapportere grunnundersøkelser inn til NADAG (Nasjonal database for grunnundersøkelser)
- rapportere alle nye og reviderte kvikkleirefaresoner i NVEs digitale innmeldingsløsning. Følgende meldes inn:
 - Løsne- og utløpsområder
 - Rapport med fullstendig soneutredning i pdf-format (se forslag til innhold i NVE veileder 1/2019 vedlegg 1)
 - Datarapporter fra grunnundersøkelsene
 - Rapport fra uavhengig kvalitetssikring

§ 1-11 Skilt og reklame (jf. pbl. § 11-9 nr. 5)

§ 1-11.1 Skiltplan

Skilt og reklame på bygninger med 4 eller flere virksomheter skal plasseres og utformes etter godkjent skiltplan for bygningen. Skiltplanen skal minimum vise hvor skilt skal plasseres, utforming, størrelse, materialbruk, belysning osv.

Informasjon: Plassering av skilt og reklame er søknadspiktig, jf. plan- og bygningsloven §§ 20-1 første ledd bokstav i, 20-3, 20-4 og 30-3.

Dekorelementer inngår som en del av skiltingen. Innendørs skilting, TV-skjermer o.l., der budskapet er rettet mot utsiden, anses også som skilt, jf. NS 3041.

§ 1-11.2 Plassering

Skilt og reklame skal tilpasses bygningsmiljø og arkitektur, med tanke på plassering, gruppering, materialvalg, utforming og farge. Skilt skal som hovedregel plasseres på bygningsfasade, minst 10 cm innenfor avgrensede bygningselementer på fasader (nisjer, sammenhengende flater, hjørner og gesimser.) Skilt som bryter bygningens silhuett tillates ikke. Skilt på bygning i sentrumsformålsområder skal om mulig plasseres mellom 1. og 2. etasje.

Markiser, uthengsskilt og andre innretninger over fortau og annen offentlig grunn skal plasseres slik at de ikke vanskeliggjør ferdsel eller vedlikehold, ikke skjuler trafikkskilt, belysning eller hindrer fri sikt. Minste fri høyde over fortau skal være 2,5 meter og avstand ut til fortauskant, 1 meter. Plasseringen skal heller ikke redusere eller hindre tilgjengelighet og effektiv innsats for brannvesenet.

Skilt- og reklameinnretning plassert på stolpe, mast eller pyloner (inntil 1,2 x 3,0 meter) ved virksomhetens atkomst, kan i begrenset omfang tillates som alternativ til fasadeskilt. Dette gjelder kun i områder med åpen nærings- og industribebyggelse, og ikke i sentrale, bymessige områder. På markiser tillates det kun påført virksomhetsnavn, og bare på forkant/kappe.

Reklame på skoler, kirker og bygninger av historisk, arkitektonisk eller annen kulturell verdi tillates ikke. Midlertidig skilting, f.eks. bannere, i forbindelse med aktiviteter, utstillinger o.l. kan likevel tillates etter samtykke fra kommunen.

Skilt eller reklame på duk/banner tillates ikke. Ved kampanjer, utstillinger eller spesielle arrangementer med varighet inntil 14 dager, kan slik eksponering likevel godkjennes etter samtykke fra kommunen. Løsfotreklame på kommunal grunn (fortau, vei, rabatt osv.) tillates ikke. Skilt på hensatte transportmidler med budskap rettet mot veifarende, tillates ikke.

§ 1-11.3 Utforming

Fasadeskilting bør fortrinnsvis utføres med utfreste eller frittstående bokstaver/logo. Innvendig belyste lyskasser med hel, gjennomskinnelig front og tette bokstaver tillates ikke. Fasadeskilt kan være bakbelyst, innvendig belyst eller direkte belyst. For å unngå blending nattetid, skal ikke belysningens lysintensitet overstige 25 cd/m² (candela/m²).

Foliering og annen gjentetting av vinduer med logo, logofarger, eller reklamebudskap kan utføres med gjennomskinnelig, lavt pigmentert folie som maksimalt kan dekke 30 % av glassflaten. Ev. tekst eller logo skal ikke utgjøre mer enn 15 % av folieflaten, pr vindu. Der folieringen ikke er en del av skiltingen, men benyttes som utsmykning av fasaden, kan større andel av gjentetting vurderes godkjent.

Hellysende skilt, blinkende lys, blits eller lys brukt for å påkalle oppmerksomhet tillates ikke.

Sammenhengende bånd med plate- eller folieskilt med tekst, logo- eller logofarge på fasade eller gesims tillates ikke.

Retningslinje: Skilt som bryter bygningens silhuett vil først og fremst bli vurdert godkjent når det dreier seg om viktige funksjoner og bygninger som har karakter av å være et landemerke og skiltet i tillegg oppfyller alle krav til god estetisk kvalitet.

§ 1-12 Parkeringskrav/oppstillingsplasser for bil og sykkel (jf. pbl. § 11-9 nr. 5)

§ 1-12.1 Krav til parkeringsdekning

Bestemmelsene gjelder ved oppføring, ombygging og bruksendring av bygninger og ved fradeling av grunneiendom, med mindre annet fastsettes i reguleringsplan. Parkering skal vises på situasjonsplan. Det vises til Temakart for parkeringssoner, vedlegg c) til disse bestemmelser. Bruksareal (BRA) beregnes etter Veileder for grad av utnyttning. I tabellene er det maksimumsnormer for bilparkering og minimumsnormer for sykkelparkering. Følgende parkeringskrav innenfor ulike soner gjelder:

Formål		Sone A Bil	Sone A Sykkel	Sone B Bil	Sone B Sykkel
Frittliggende småhusbebyggelse****	Per boenhet	1	-	1	-
Konsentrert småhusbebyggelse	Per boenhet	1	2	1	2
Blokkbebyggelse	Per boenhet	1	2	1	2
Forretninger	Per 100 kvm BRA	0,8	1	1	1
Barnehage	Per 100 kvm BRA	0,5	2	1	2
Undervisning	Per 100 kvm BRA	0,25	3/1,5*	0,5	3/1,5*
Helse-/omsorgsinstitusjon	Per 100 kvm BRA	0,5	0,5	1	0,5
Kulturinstitusjon	Per 100 kvm BRA	0	0,5	0,2	0,5
Forsamlingslokale for religionsutøvelse**	Per 100 kvm BRA	-	-	-	-
Annen offentlig eller privat tjenesteyting**	Per 100 kvm BRA	-	-	-	-
Næringsbebyggelse***industri/lager	Per 100 kvm BRA	0	0,25	0	0,25
Kontor	Per 100 kvm BRA	0,25	0,75	0,5	0,75
Hotell/overnatting	Per gjesterom	0,1	0,1	0,1	0,1
Beverting	Per 100 kvm BRA	0	1,5	0	1,5
Annen næring**	Per 100 kvm BRA	-	-	-	-
Bussholdeplass	Per retning	-	-	-	-
Formål		Sone C Bil	Sone C Sykkel	Sone D Bil	Sone D Sykkel
Frittliggende småhusbebyggelse****	Per boenhet	2	-	2	-
Konsentrert småhusbebyggelse	Per boenhet	1,5	2	1,5	2
Blokkbebyggelse	Per boenhet	0,8	2	1	2
Forretninger	Per 100 kvm BRA	1,5	1	1,5	1
Barnehage	Per 100 kvm BRA	1,5	2	2	2
Undervisning	Per 100 kvm BRA	0,8	3/1,5*	0,8	3/1,5*
Helse-/omsorgsinstitusjon	Per 100 kvm BRA	1,5	0,25	2	0,25
Kulturinstitusjon	Per 100 kvm BRA	0,5	0,25	0,5	0,25
Forsamlingslokale for religionsutøvelse**	Per 100 kvm BRA	-	-	-	-
Annen offentlig eller privat tjenesteyting**	Per 100 kvm BRA	-	-	-	-
Næringsbebyggelse***industri/lager	Per 100 kvm BRA	0,25	0,25	0,4	0,25
Kontor	Per 100 kvm BRA	0,5	0,5	0,6	0,25
Hotell/overnatting	Per gjesterom	0,5	1	0,5	1
Beverting	Per 100 kvm BRA	0,5	1,5	0,8	1,5

Annen næring**	Per 100 kvm BRA	-	-	-	-
Bussholdeplass	Per retning	-	2	-	2

*Barneskole, ungdomsskole/ videregående skole, høyskole, universitet

** Antall parkeringsplasser for bil og sykkel vurderes i den enkelte sak. Parkeringsnorm fastsettes i reguleringsplan og vurderes på bakgrunn av bruksområde, beliggenhet, tilgjengelighet for gående/ syklende, kollektivtilbud og tilgang til allment tilgjengelige parkeringsplasser og trafikale utfordringer.

*** Parkeringsplasser til drift av virksomheten kan etter vurdering av kommunen komme i tillegg.

**** Tiltak som behandles etter § 2-2.1.4 er unntatt fra maksimumskravet i § 1-12.1.

For de arealformål hvor krav til parkeringsdekning ikke er angitt i tabellen vurderes denne i hver enkelt sak. Parkeringsnorm for disse formålene fastsettes i reguleringsplan og vurderes på bakgrunn av bruksområde, beliggenhet, tilgjengelighet for gående og syklende, kollektivtilbud og tilgang til allment tilgjengelige parkeringsplasser.

Retningslinjer: For bygg med kombinert bruk beregnes samlet krav for de enkelte funksjoner i bygget. Bod-areal i henhold til TEKs minstekrav kan ikke erstatte sykkeloppstillingsplasser.

§ 1-12.2 Krav til utforming og plassering

Biloppstillingsplasser, inklusive garasje og carport, skal dimensjoneres og plasseres slik at de minst tilfredsstiller minstekravet angitt i kommunens gjeldende vei- og gatenorm.

Manøvrerings- og snuareal skal ved bygging og regulering av nye boliger opparbeides på egen eiendom, og biloppstillingsplasser må kunne benyttes uavhengig av hverandre.

Mekaniske løsninger kan benyttes.

Det kan stilles krav om felles parkeringsanlegg, over eller under bakken, for alle arealformål.

§ 1-12.3 Krav til gjesteparkering

Kommunen kan kreve at det etableres parkering reservert og tilgjengelige for besøkende, eller offentlige parkeringsplasser, og kommunens krav er et absolutt antall. Ved utbygging av 8 eller færre boenheter kan kommunen kreve opptil 3 parkeringsplasser reservert og tilgjengelig for besøkende eller offentlige parkeringsplasser. Ved utbygging av boligfelt med flere enn 8 boenheter kan kommunen kreve at det etableres 3 slike plasser, pluss et antall tilsvarende 10 % av maksimumskravet i gjeldende parkeringsnorm.

Kommunen kan kreve at minst en av plassene reservert og tilgjengelig for besøkende er korttidsparkering. Parkeringsplassene for besøkende inngår ikke som en del av det beregnede maksimale antallet plasser i henhold til parkeringsnormen. Kommunen kan kreve parkering reservert og tilgjengelig for besøkende eller offentlige parkeringsplasser uavhengig av om det ellers er krav til parkeringsplasser.

§ 1-12.4 Krav til parkeringsplasser reservert for forflytningshemmede

Parkeringsplasser reservert for forflytningshemmede skal utformes og lokaliseres i tråd med anbefalingene i Statens vegvesens Håndbok V129 Universell utforming. Minimumskravet til antall biloppstillingsplasser reservert forflytningshemmede er 15 %. For større anlegg, med over 100 parkeringsplasser, kan kommunen vurdere et minimumskrav på 10 %.

I enkeltsaker kan kommunen kreve parkering reservert forflytningshemmede uavhengig av om det ellers er krav til parkeringsplasser i prosjektet ellers.

§ 1-12.5 Tilrettelegging for ladbare biler

For boligbebyggelse skal alle parkeringsplasser avsatt for beboere ha ladepunkt for ladbare biler, eller være klargjort for etablering av ladepunkt. Ved dimensjonering av ladeanlegget kan en beregning av det samlede effektbehovet ligge til grunn. Laderne skal være av typen Mode 3, type 2.

Ved regulering av næringsarealer skal behovet for ladeinfrastruktur for næringstransport utredes og behovet sikres ved at det etableres tilstrekkelig og hensiktsmessig ladeinfrastruktur.

Alle parkeringsplasser for lette næringskjøretøy skal ha ladepunkt for ladbare biler. Samlet sett skal minimum 20 % av parkeringsplassene ha ladepunkt for ladbare biler. Laderne skal være av typen Mode 3, type 2.

Ved etablering eller vesentlig rehabilitering av bensinstasjon, energistasjon eller veiserviceanlegg skal det etableres minimum 4 allment tilgjengelige og fungerende hurtigladepunkter for ladbare biler. Ladepunktene skal ha min. 50 kW tilgjengelig effekt per ladepunkt og kabel for både CCS og ChaDeMo. Hurtigladepunktene skal være dimensjonert for kjøretøy med lengde inntil 8 meter.

§ 1-12.7 Krav til sykkelparkering

Egenskapene til sykkelstativene, lokalisering, dimensjonering og utforming skal skje i tråd med Statens vegvesen Håndbok V122 Sykkelhåndboka, kap. 5, og kommunens den til enhver tid gjeldende vei- og gatenorm.

Kommunen kan stille krav til hvor stor andel av sykkelparkeringen som skal være innen- og utendørs. Det kan også stilles krav om andel under tak, belysning og at det plasseres sykkelparkering ved alle inngangsdører. Deler av sykkelparkeringsplassene knyttet til forretning og offentlig eller privat tjenesteyting skal være allment tilgjengelig.

10% av minimumskravet for sykkel, i parkeringsnormen, skal være tilrettelagt for sykkelvogner og lastesykler. For disse plassene skal det være minimum 1 m bredde mellom sykkelstativene og 2,5 m i lengden. Manøvreringsarealet i bakkant av disse plassene skal være minimum 2 m. For barnehager er tilsvarende krav 20% av minimumskravet for sykkelparkering.

§ 1-12.8 Frikjøp av oppstillingsplasser for bil og sykkel

Der det settes minstekrav om oppstillingsplasser for bil eller sykkel, herunder også inkludert besøksparkering etter §1-12.3, kan kommunen, i tråd med plan- og bygningslovens § 28-7, samtykke i at det i stedet for oppstillingsplasser på egen grunn eller på felles areal blir innbetalt et beløp for bygging av offentlige parkeringsanlegg. Innenfor området for eksisterende frittliggende småhusbebyggelse, 2-2.1 og 2-2.2, gjelder frikjøpsordningen ikke.

Retningslinje: For hver manglende oppstillingsplass betaler tiltakshaver til enhver tid gjeldende frikjøpsbeløp til Lillestrøm kommune. Frikjøpsbeløpet er for 2021 NOK 450 000,- per oppstillingsplass for bil og NOK 40 000,- per oppstillingsplass for sykkel. Beløpet kan prisjusteres årlig som del av budsjettbehandlingen.

Innbetalte midler plasseres i kommunalt fond som gis betegnelsen "Fond til parkeringsformål for Lillestrøm kommune". Fondets midler med renter disponeres av Lillestrøm kommune. Fondets midler skal kun brukes til grunnverv og opparbeidelse for offentlig parkeringsanlegg for bil og/eller sykkel, med tilhørende infrastruktur.

Lillestrøm Parkering AS disponerer frikjøpsmidler innbetalt til kommunen, inklusive renter, ved at midlene ytes som lån til realisering av parkeringsanlegg. I den grad det er mulig skal midlene sikres ved pant i eiendom, leieavtale eller lignende.

Tiltakshavere som gis mulighet til å benytte seg av denne ordningen, må fremlegge underskrevet egenerklæring om at kommuneplanens bestemmelser for frikjøp av

oppstillingsplasser aksepteres. Erklæringen skal være vilkår for godkjenning av byggeplaner. Det skal ikke gis igangsettingstillatelse før innbetaling til kommunens fond er foretatt.

§ 1-13 Midlertidige tiltak (jf. pbl. § 11-9 nr. 6, jf. § 30-5)

Midlertidige tiltak som innebærer boligbrakker/overnatting kan ikke plasseres på areal som ikke er avsatt til boligformål. Forbudet gjelder ikke tiltak på eller i direkte tilknytning til bygge- eller anleggstomt hvor arbeid pågår.

Midlertidige mobile knuseverk krever tillatelse fra kommunen etter plan- og bygningsloven. I tilfeller det midlertidige tiltak tillates, må slik plassering ikke komme i konflikt med allerede etablerte oppstillingsplasser for brannvesenets biler.

Det må videre vurderes om det er etablert tilstrekkelig slokkevannskapasitet i området.

§ 1-14 Miljøkvalitet (jf. pbl. § 11-9 nr. 6)

§ 1-14.1 Støy

§ 1-14.1.1 Generelle støybestemmelser

- a) Ved ny utbygging skal støyvernet tilfredsstillende den til enhver tid gjeldende nasjonale støyretningslinje (T-1442/2021 eller tilsvarende). Grenseverdiene og kvalitetskriteriene i støyretningslinjen skal legges til grunn ved behandling av plan- og byggesaker.
- b) Støy skal utredes i reguleringsplanforslaget. Det skal utarbeides en støyfaglig utredning tidlig i planprosessen for å avklare hvordan støyforholdene er, slik at støynivå blir premissgivende for planlegging av bebyggelsen. Det skal utredes hvilken støy fra nåværende og fremtidig virksomhet som kan komme i nærområdet. Støy må vurderes samlet, ikke hver virksomhet for seg. Der støyutredning ikke er dokumentert i reguleringsplan, skal støyutredning utført etter støyretningslinjen følge søknad om rammetillatelse.
- c) Dersom utbygging av anlegg eller virksomhet kan gi vibrasjoner eller strukturstøy mot støyfølsomme objekter skal dette utredes særskilt. Det samme gjelder ved etablering av støyende næringsvirksomhet.
- d) Dersom planområdet ligger i gul eller rød støysone, og i tillegg er utsatt for støy fra flere kilder, skal samlet støybelastning vurderes jf. kapittel 2.5 i T-1442/2021. Er støysituasjonen kompleks vil det gi skjerpede krav om plassering av støyfølsomt bruksformål, utover § 1-14.1.2, § 1-14.1.3 og § 1-14.1.4.
- e) I områder som ligger i gul og/eller rød støysone og samtidig gul og/eller rød sone for luftforurensning, skal sum-belastningene for flere miljøfaktorer vektlegges i arealplanleggingen. Samordningsplikten for det totale ytre helsevernet skal sikres i reguleringsplanbestemmelser.
- f) I reguleringsplaner for ny, eller endring av eksisterende, støyende virksomhet (eks. tunge industriområder) bør det fastsettes ytre driftstider, i tillegg til grenseverdier for støy. Forslagstiller må beskrive den planlagte virksomheten og hvordan omgivelsene skal beskyttes, jf. kap 5.3 i T-1442.
- g) I planbeskrivelsen og den støyfaglige utredningen må det gjøres rede for om tiltaket oppfyller grenseverdiene i T-1442, hvilke avbøtende tiltak som er aktuelle og hvilken effekt de har. Komplekse støysituasjoner/flere støykilder kan gi skjerpede krav til avbøtende tiltak.
- h) Avbøtende tiltak må sikres i plankart og bestemmelser. Hvilke avbøtende tiltak som kan aksepteres må vurderes konkret i hver enkelt sak.
- i) Rekkefølgebestemmelser skal sikre at nødvendige avbøtende tiltak er etablert før det gis igangsettingstillatelser og/eller brukstillatelser innenfor planområdet.
- j) Alle støyfølsomme rom skal ha tilgang til stille side. Kun der dette ikke er mulig, gjøres unntak i hht. § 1-14.1.2, og § 1-14.1.3

- k) Dempet fasade kan brukes som et avbøtende tiltak på en støyutsatt fasade, men tillates ikke brukt som erstatning for stille side.
- l) Det skal være tilgang til egnede uteoppholdsareal som tilfredsstiller grenseverdiene i T-1442 tabell 2. Dette må oppfylles for kommuneplanens minimumskrav for uteoppholdsareal (MUA). I områder vist som sentrumsformål kan likevel 50 % av uteoppholdsareal som er felles (ikke privat for den enkelte boenhet) ligge i gul støysone.
- m) For eksisterende boliger innenfor gul og rød støysone er det ikke alltid mulig å tilfredsstille støykrav til ny bebyggelse. Disse kan likevel utvides og påbygges, forutsatt at det ikke fører til flere boenheter. Riving og oppføring av erstatningsbolig på eksisterende boligeiendommer innenfor støysonen kan også tillates så lenge det ikke medfører flere boenheter enn før boligfornyelsen.

Kart som viser inndeling i soner med differensierte støykrav, er vedlegg d) til bestemmelsene.

§ 1-14.1.2 Støykrav til sone 1 sentrumsformål

Det tillates støyfølsomt bruksformål i rød støysone, dersom følgende krav innfris:

- Utenfor 50 % av støyfølsomme rom (soverom og stue/oppholdsrom) skal det være stille side på fasade. Av disse skal minst ett rom være soverom.
- Det skal være gjennomgående leiligheter dersom stille side ikke kan oppnås ved plangrep.

§ 1-14.1.3 Støykrav til sone 2 øvrige sentrale utbyggingsområder

- Det tillates ikke støyfølsomt bruksformål i rød støysone.
- Utenfor 50 % av støyfølsomme rom (soverom og stue/oppholdsrom) skal det være stille side på fasade. Av disse skal minst ett rom være soverom.
- Kommunen kan kreve gjennomgående leiligheter dersom stille side ikke kan oppnås ved plangrep.

§ 1-14.1.4 Støykrav i sone 3 øvrige deler av kommunen

- Det tillates ikke støyfølsomt bruksformål i rød støysone.
- Dersom planområdet ligger i gul støysone, skal det være stille side på minst en av fasadene utenfor alle rom til støyfølsomt bruksformål

§ 1-14.1.5 Bygge- og anleggsstøy

Styrelinjen T-1442/2021, kapittel 6 legges til grunn ved bygge- og anleggsvirksomhet. Bygg- og anleggsstøy skal vurderes i reguleringsplan.

Ved forventede overskridelser av støygrenser i T-1442/2021 tabell 4 (grenseverdier) skal forslagstiller utarbeide en plan for håndtering av støy i bygge- og anleggsfasen/prognoser som viser støysituasjon.

En prognose skal inneholde følgende:

- Støynivå og støyutbredelse
- Tidspunkt for aktivitet
- Antall berørte
- Aktuelle avbøtende tiltak
- Plan for informasjon/dialog med berørte

Dersom prognoser viser overskridelser, skal avbøtende tiltak vurderes. En plan/prognose for bygge- og anleggsstøy skal senest sendes inn samtidig med søknad om igangsettingstillatelse.

§ 1-14.2 Stråling

Høyspenningsanlegg genererer elektromagnetiske felt. Dersom ny bebyggelse og anlegg som er beregnet for personopphold foreslås plassert nær høyspenningsanlegg som kan medføre magnetfeltnivåer over 0,4 mikrotesla, skal det gjennomføres utredninger som skal gi grunnlag for å vurdere bebyggelsens og anleggets plassering, samt forebyggende tiltak for å redusere magnetfeltet, jf. Statens strålevern.

Ved montering av mobilmaster, basestasjoner og trådløse nettverk i offentlige rom (utendørs og innendørs) skal strålevernsmyndighetenes faglige anbefalinger følges. Alternative plasseringer/løsninger skal vurderes dersom dette kan redusere eksponeringen mot boliger, barnehager, skoler og offentlige rom i nærheten.

§ 1-14.3 Lokalklima og luftkvalitet

Alle reguleringsplaner skal gjøre rede for og vurdere utbyggingens konsekvenser for luftkvaliteten og lokalklima, med den hensikt å sikre god lokal luftkvalitet. Grønnstrukturens betydning for lokal luftkvalitet skal inngå i redegjørelsen.

Bruksformål som er følsomt for luftforurensning er helseinstitusjoner, barnehager, skoler, boliger, lekeplasser, utendørs idrettsanlegg og grønnstruktur. I alle reguleringsplaner hvor det reguleres til slike formål skal luftkvaliteten vurderes og dokumenteres i tråd med gjeldende retningslinje for behandling av luftkvalitet i arealplanlegging (T-1520) før førstegangsbehandling.

Bruksformål som er følsomt for luftforurensning skal ikke etableres i områder der luftforurensninger fra menneskelig aktivitet overskrider luftkvalitetskriterier for rød sone fastsatt i den til enhver tids gjeldende retningslinje for behandling av luftkvalitet i arealplanlegging (T-1520). Bruksformål som er følsomt for luftforurensning bør ikke etableres i gul sone. Typisk vil dette gjelde områder nær trafikkert vei, men også områder utsatt for utslipp fra vedfyring.

§ 1-14.4 Vurdering av konsekvenser av og for klimaendringer

Planforslaget skal inneholde en vurdering av hvordan forventede klimaendringer på lang sikt vil påvirke planområdet og hvordan løsningene som planen legger opp til er tilpasset denne utviklingen.

- I arealplanleggingen kreves klimagassregnskap innenfor planområder med omdisponering av mer enn 10 daa skog og/eller myr.

Klimagassregnskap skal inngå i forslag til reguleringsplan til 1.gangsbehandling, sammen med redegjørelse for hvordan utlippene er forsøkt minimert.

Retningslinjer:

Det vises til «Statlig planretningslinje for klima og energiplanlegging og klimatilpasning» fastsatt ved kgl.res. 28. september 2018. Beregning av netto klimagasseffekt av omdisponering av myr og skog skal ta utgangspunkt i Miljødirektoratets verktøy for å regne ut klimagassutslipp fra arealbruksendringer. Myr og skog defineres i denne sammenheng som i NIBIOS klassifiseringssystem for AR5.

Når det er et område som skal transformeres skal klimagassregnskapet gi grunnlag for å sammenlikne riving og nybygging opp mot rehabilitering.

§ 1-14.5 Karbonrike arealer

Nedbygging og inngrep i myr tillates ikke ved regulering eller ved tiltak. Ved regulering skal myr avsettes til grønnstruktur. Nedbygging og inngrep i myr kan vurderes innenfor prioritert vekstområde i langsiktig arealstrategi. Ved gjennomføring av tiltak og utbygging skal det brukes torvfri jord. Fjerning av skog i forbindelse med tiltak, jf. pbl. § 20-1 og utbygging skal i størst mulig grad unngås. Redegjørelse for hvordan tiltaket vil påvirke viktige karbonlager som myr og skog skal inngå i forslag til reguleringsplan ved 1. gangsbehandling. jf. § 1-14.4.

Retningslinjer:

Myr er viktig for biologisk mangfold, klimatilpasning og som karbonlager. Fjerning av skog kan kun gjøres dersom det er tungtveiende grunner for dette. Utbygging må da skje på en måte som minimerer omfanget av avskogingen. Avskoging er nedhugging av skog i et slikt omfang at naturlig gjenvekst reduseres eller opphører.

§ 1-14.6 Vannkvalitet og vassdrag

§ 1-14.6.1 Vannkvalitet

Vannkvaliteten i alle vassdragene i kommunen skal på sikt ha god økologisk og kjemisk tilstand og tilfredsstillende fastsatte miljømål og brukerinteresser knyttet til bading og rekreasjon, jordvanning, fritidsfiske og naturmangfold.

Ved søknad om tiltak langs vassdrag kan kommunen kreve dokumentasjon av vannkvalitet og vannmiljøet før og etter gjennomføring av tiltak.

I særlige tilfeller hvor betydelige interesser står på spill, for eksempel i hensynssoner (eks. nedbørsfelt til drikkevannsforsyning), i verneområder eller nærhet til viktige brukerinteresser (badeplasser/badesoner), skal det ikke gis tillatelse til nye utslipp fra private avløpsanlegg. Det kan gis unntak fra dette kravet ved utbedring av eksisterende utslipp.

Informasjon: Forskrift om fysiske tiltak i vassdrag gjelder i og nær vassdrag. Hensikten er å hindre fysiske tiltak som medfører eller kan medføre fare for forringelse av produksjonsmulighetene for fisk og andre ferskvannsorganismer. Statsforvalteren, fylkeskommunen og NVE er myndigheter etter forskriften.

§ 1-14.6.2 Kantvegetasjon/kantsoner

Oppfylling, snødeponi og inngrep i kantvegetasjon langs vassdrag er ikke tillatt av hensyn til biologisk mangfold og erosjonsfare.

Det er ikke tillatt å fjerne kantvegetasjon i en sone på minst 20 meter langs elver og innsjøer i områder markert med byggegrense i arealplankartet, og minst 10 meter langs øvrige vassdrag. Kommunen kan kreve en bredere kantvegetasjon hvis dette er nødvendig for at kantsonen skal opprettholde sin økologiske funksjon. Avstander måles på begge sider av vassdrag, horisontalt inn på land fra elve- eller bekkekant ved normal vannføring.

Kantvegetasjonen skal bevares under fri utvikling og med stedegen vegetasjon. Skånsom skjøtsel av kantvegetasjon er tillatt forutsatt at det ikke endrer kantsonens økologiske funksjon. For å legge til rette for jordbruksdrift er det tillatt å fjerne enkelttrær og skjøtete kantvegetasjon som er til hinder for dette. Erosjonssikring skal utføres mest mulig skånsomt og om mulig naturbasert, og minimaliseres for å ta vare på raviner og bekkedaler. For nye tiltak kan kommunen stille vilkår om avbøtende tiltak for å bidra til oppfyllelse av vannforvaltningsforskriften § 4.

Informasjon: Kantvegetasjonsskjøtsel i Leira skal utføres etter grunneiernes skjøtelsesplan om bruk og vern av kantsonen i Leiravassdraget, i henhold til gjeldende reguleringsplaner.

Naturmangfoldsloven og vannressursloven med forskrifter gjelder. Det vises til § 4 i vannforvaltningsforskriften, miljømålene for vassdragene er juridisk bindende. Ved søknad om nye tiltak så må det vurderes om vannforvaltningsforskriftens § 12 kommer til anvendelse.

Som vassdrag regnes alt stillestående eller rennende overflatevann med årssikker vannføring, med tilhørende bunn og bredder inntil høyeste vanlige flomvannstand. Selv om et vassdrag på enkelte strekninger renner under jorden, regnes det i sin helhet som vassdrag. Som vassdrag regnes også vannløp uten årssikker vannføring (tørrbekker) dersom det atskiller seg tydelig fra omgivelsene. Denne definisjonen gjelder også for kunstige vannløp med årssikker vannføring unntatt ledninger og tunneler; og for kunstige vannmagasiner som står i direkte samband med grunnvannet eller et vassdrag.

Tiltak som hogst av enkelttrær/plukkhogst er ikke i seg selv et søknadspliktig tiltak. Men dersom det er nødvendig å fjerne kantvegetasjon langs vassdrag med årssikker vannføring, er hovedregelen at dette krever dispensasjon fra vannressursloven § 11. Søknad om dispensasjon skal sendes til Statsforvalteren. Er du i tvil om hva som er søknadspliktige tiltak, ta videre kontakt med kommunen.

Skjøtsel er aktive tiltak som gjennomføres for å opprettholde ønsket tilstand i et område, dvs. opprettholde eller forbedre naturverdiene og imøtekomme brukerinteresser.

- *Forsiktig uttak av enkelttrær til ved til eget husbehov*
- *Trær og greiner som er til hinder for jordbruksdriften, kan fjernes og legges på bakken*
- *Store trær med risiko for å velte ut i vannet kan fjernes, i samråd med kommunen*
- *Noen grad av krattvegetasjon kan fjernes, for å gi rom for annen undervegetasjon*

Økologisk funksjon for en art defineres som områder som oppfyller sentrale funksjoner i artens livssyklus, lokalisert til spesifikke områder. Funksjonene er knyttet opp mot reproduksjon (paring, yngling), overlevelse eller spredning/migrasjon.

For inngrep i kantsonen knyttet til ras- og erosjonssikring forutsettes det at bekkeløpet og det omliggende arealet tilknyttet bekken avpasses en klimatilpasset flomvannføring i henhold til Norges vassdrags- og energidirektorats (NVE) retningslinjer for flom- og skredfare i arealplaner (nr.2/2011, siste revisjon).

Steinsetting av elvebunn og kanter kan i noen tilfeller være aktuelt som erosjonssikring/geoteknisk sikringstiltak. Slike tiltak behandles etter Forskrift om fysiske tiltak i vassdrag ref. § 1-14.6.1.

§ 1-14.6.3 Bekkelukking

Eksisterende bekker skal bevares så nært opptil sin naturlige form som mulig.

Lukking av bekker, elver, flomvannsbekker og vassdrag er ikke tillatt jf. vannressursloven § 7. Utfylling og inngrep i innsjøer, tjern, elver, bekker og raviner er ikke tillatt.

Lukkede bekker kan kreves gjenåpnet ved planlegging og utbygging. For alle planer og tiltak som berører lukkede vannveier skal det vurderes i hvilken grad gjenåpning og restaurering er praktisk gjennomførbart.

Ved gjenåpning av lukkede bekker skal det foreligge dokumentasjon av eventuelle konsekvenser. Gjenåpning av bekker kan også være konstruert bekk over eksisterende bekk/rør. Dokumentasjonen skal også inneholde en plan for gjennomføring av eventuelle avbøtende sikringstiltak for omkringliggende arealer, bygninger og annen infrastruktur.

Retningslinje: Bekkelukking skal unngås også som sikringstiltak.

§ 1-14.7 Forvaltning av kantsonen langs vassdrag i ulike vannforvaltningsklasser
For arealer som ligger inntil 100/50 meter fra strandlinjen, jf. § 1-6.3 gjelder følgende forvaltningsklasser:

Vannforvaltningsklasse 1 (VK1)

Før det gis tillatelse til tiltak langs vassdrag som inngår i forvaltningsklasse 1 (se sone VK1 i plankartet), dvs. deler av Nitelva ved Lillestrøm by, hele Sagelva og Leira ved Leirsund og Frogner, Rømua ved Lørenfallet, Glomma ved Blaker, Sørumsand og Fetsund skal det foreligge reguleringsplan. Bebyggelsen skal tilpasses og videreføre kvalitetene i områdene med hensyn til bebyggelse, landskap, vegetasjon, kulturminner og biologisk mangfold.

Vannforvaltningsklasse 2 (VK2)

For vassdrag som inngår i forvaltningsklasse 2 (se sone VK2 i plankartet), dvs. alle vannforekomster ikke spesifisert i VK1 og VK3, er det ikke tillatt med andre inngrep langs vassdragene enn enkle og naturvennlige tilretteleggingstiltak for allmennhetens friluftsliv og rekreasjon. Inngrep som enkeltvis eller i sum reduserer vassdragets verdi, inkludert tiltak som forverrer vannkvaliteten eller vanskeliggjør bedring av den og andre områder som oppfattes som en del av vassdragsnaturen, skal unngås. Viktige områder for biologisk mangfold og andre verneverdier skal gis en særlig beskyttelse.

Vannforvaltningsklasse 3 (VK3)

Forvaltningsklasse 3 (se sone VK3 i plankartet) gjelder for vassdrag i marka, i Kongrudtjern naturreservat, Nordre Øyeren naturreservat m/Svellet og Merkja, Sørumsneset naturreservat, Flaen naturreservat, Breimosen naturreservat, Mjøsjødalen naturreservat, Jølsen naturreservat, Vestre Jarsjø, Stilla og Brauterstilla naturreservat samt Tretjern og Tærudtjerna. Alle former for inngrep og omdisponering av arealer i vassdragsbeltet, som reduserer vassdragets verdi, skal unngås. Vannkvalitet og naturlig vannføring skal søkes opprettholdt.

Retningslinje: Forvaltningen av arealer inntil 100/50 meter fra strandlinjen følger av vannforvaltningsforskriften § 4, miljømålene for vassdragene er juridisk bindende. Ved søknad om nye tiltak så må det vurderes om vannforvaltningsforskriftens § 12 kommer til anvendelse. For nye tiltak kan kommunen stille vilkår om avbøtende tiltak for å bidra til oppfyllelse av § 4.

Informasjon:

Noen av vassdragene i VK 3 er verneområder som også omfattes av eget regelverk jf. § 8 - 3.2

§ 1-14.8 Forurensning i grunnen

Før førstegangsbehandling av detaljreguleringsplan må det foreligge en vurdering av om det kan finnes forurensning i grunnen. Dersom forurensning er sannsynlig, må det utføres miljøtekniske grunnundersøkelser før førstegangsbehandling. Viser undersøkelsene funn av forurensning, må det utarbeides en overordnet tiltaksplan før førstegangsbehandling av detaljreguleringsplanen. Før rammetillatelse kan gis, må det foreligge en godkjent tiltaksplan jf. forurensningsforskriften kap. 2.

Før tiltaksplan for forurenset grunn sendes kommunen for godkjenning, skal lokaliteten registreres i den nasjonale databasen Grunnforurensning. Registreringen skal oppdateres ved nye funn og senest når sluttrapport sendes kommunen for godkjenning.

Ved oppfylging av masser kreves det dokumentasjon på om det kan finnes forurensing i massene, jf. forurensningsloven § 7. For å hindre spredning av uønskede fremmede arter, skal håndtering av masser foregå i tråd med forskrift om fremmede organismer og prinsippene i tidligere Skedsmo kommunens handlingsplan for bekjempelse av fremmede arter.

Tiltaksplanen skal inneholde nødvendig informasjon og vurderinger om planområdet og avdekke eventuelle behov for tiltak og/eller supplerende undersøkelser. Tiltaksplanen skal også inneholde en plan for håndtering av overvannet fra byggeprosa under byggeperioden. Dette skal sikres gjennom en påslippsavtale. Det vises til kommunens veileder om overvannshåndtering.

§ 1-14.9 Ved funn av avfallsdeponi under gravearbeider

Dersom det ved gravearbeider påtreffes eldre avfallsdeponier, skal arbeidet stanses, og omfang og beskaffenhet av deponiet skal kartlegges, jf. forurensningsforskriften § 2-10. Avfall skal fjernes iht. forurensningsforskriften § 2-5.

§ 1-14.10 Miljøprogram og miljøoppfølgingsplan

Redegjørelse for prosjektets miljøprofil skal være en del av grunnlagsmaterialet som legges frem ved førstegangsbehandling av forslag til detaljreguleringsplan. Miljøprogrammet skal beskrive hvordan miljøkvalitetene, og andre miljøhensyn som er relevante for planforslaget, er fulgt opp og ivaretatt.

Til førstegangsbehandling av forslag til detaljreguleringsplan for bebyggelse og anlegg skal det også utarbeides en innledende miljøoppfølgingsplan (MOP) for planleggings- og anleggsperioden med utgangspunkt i plansakens miljøprogram. Retningsgivende miljøprogram og miljøoppfølgingsplan skal utformes etter prinsippene i NS 3466 Miljøprogram og miljøoppfølgingsplan for ytre miljø for bygg- og anleggs- og eiendomsnæring eller den til enhver tids gjeldende tilsvarende standard. Nødvendige hensyn og ambisjoner fra miljøprogrammet skal innarbeides i forslag til reguleringsplan. Der klimagassregnskap og/eller beregning av netto klimagasseffekt kreves, jf. § 1-14.4, og det skal redegjøres for hensyn til karbonrike arealer jf. § 1-14.5, skal dette være en del av miljøprogrammet/miljøoppfølgingsplanen.

Ved byggesøknad skal det, der det foreligger MOP i reguleringsplanen, leveres en oppdatert miljøoppfølgingsplan (MOP) basert på denne. MOP i byggesaken skal vise hvordan miljøhensyn vil bli ivaretatt og dokumentert i hele bygge- og anleggsperioden.

§ 1-15 Landskap og natur (jf. pbl. § 11-9 nr. 6)

§ 1-15.1 Landskapskvaliteter

Tiltak skal ikke føre til skade for viktige kvaliteter ved karakteristiske landskapselementer, som eksempelvis raviner, elvelandskap og åskammer, store enkeltstående trær og beplantning langs åkerkanter.

Der geotekniske undersøkelser fastslår at det er nødvendig å sikre eksisterende bygninger eller anlegg, skal naturmangfoldet ivaretas i størst mulig grad. Der naturmangfold berøres skal geotekniker i samråd med landskapsingeniør/-arkitekt prosjektere avbøtende tiltak.

§ 1-15.2 Kartlegging av naturkvaliteter

Dersom det er mangelfull kunnskap om naturmangfoldet jf. § 8 i naturmangfoldloven og det kan finnes naturverdier i planområdet/tiltaksområdet, skal det gjøres en kartlegging av naturmangfoldet inkludert naturtypekartlegging i reguleringsplaner og ved søknad om tiltak.

Naturkartlegging skal utføres av fagkyndig. Nye kartlegginger skal legges inn i Miljødirektoratets karttjeneste Naturbase og Artsdatabankens karttjeneste Artskart.

Informasjon: Kartlegging av naturmangfoldet ved utarbeidelse av reguleringsplaner er hjemlet i pbl 12-7.nr 12. Ved regulering og ved søknad om tiltak skal det redegjøres for hvordan prinsippene i naturmangfoldloven §§ 8 til 12 er vurdert, og hvordan biologisk mangfold inkludert naturtyper, er ivaretatt, jf. Naturmangfoldloven § 7. Vurderingen skal fremgå av beslutningen. Konferer med kommunen ved usikkerhet om kunnskapsgrunnlaget

§ 1-15.3 Naturkvaliteter

I følgende områder registrert i Miljødirektoratets karttjeneste naturbase, tillates ikke permanente tiltak, midlertidige tiltak etter pbl. 20-4 c, eller endra bruk, som kan forringe naturverdiene:

- Naturtyper kartlagt etter DN-håndbok 13 med status lokalt viktige (C), viktige (B) og svært viktige (A)
- Naturtyper kartlagt etter Miljødirektoratets instruks (MI/NiN) med status svært lav kvalitet, lav kvalitet, moderat kvalitet, høy kvalitet og svært høy kvalitet
- Bestemmelsen omfatter også naturtyper (i de to punktene over) som blir oppdaget ved kartlegging, men som ennå ikke er registrert i Naturbase

Ved regulering av ubebygde mark til framtidige områder for bebyggelse og anlegg, skal bestående naturområder med betydning som fordrøyningsmagasin ved store nedbørmengder og flom ikke nedbygges, men avsettes til grønnstruktur.

Verdifulle trær og våtmarksområder skal bevares, jf. § 1-9.2.

Varåa, Fossåa og Sagelva har spesiell betydning som leveområde for edelkreps. Inngrep som enkeltvis eller i sum kan redusere disse vassdragenes verdi som leveområde for edelkreps, er ikke tillatt.

Klima- og miljøtiltak i landbruket som ikke er søknadspliktige etter PBL er ikke omfattet av forbudet i bestemmelsen. Landbruksveier som vil forringe naturverdiene på de kartlagte områdene i naturbase er omfattet av forbudet i bestemmelsen.

Informasjon:

Med endra bruk menes for eksempel hensetting av utstyr og masser/fyllinger.

Med verdifulle trær menes:

Rødlistede tresorter, utvalgt naturtype hul eik, i tillegg store, gamle trær (trær med stammeomkrets større eller lik 200 cm målt 1,3 m over bakken). Et gammelt tre med stammeomkrets mindre enn 200 cm kan også være verdifullt, dersom minst et av følgende kriterier er oppfylt: 1) treet antas å være over 170 år gammelt, 2) treet har hulrom, reirhull eller annen sprekkdannelse som er gunstig for dyr som insekter, flaggermus, fugl.

Trær uavhengig av størrelse som gir en spesiell opplevelsestjeneste vil kunne heve treet's verdi. En tilstandsvurdering, eventuelt taksering av treet for å avgjøre den reelle verdien kan være nødvendig.

Trær som er en fremmed art omfattes ikke av denne bestemmelsen.

Forbudet mot tiltak i Varåa, Fossåa og Sagelva omfatter tiltak som kan forverre vannkvaliteten eller vanskeliggjør bedring av vannkvaliteten, samt inngrep i vannstrengen og elvebredden som kan forringe yngre- og oppvekstområder for edelkreps.

§ 1-16 Terrenginngrep, massehåndtering i reguleringsplan og deponering av snø

§ 1-16.1 Massemottak og masseuttak (jf. pbl. § 11-9 nr. 1)

Massemottak og masseuttak skal kun etableres innenfor områder angitt på plankartet og skal reguleres.

Massemottak skal utformes for å hindre erosjon både i anleggsfasen og etter at mottaket er avsluttet. Tiltak mot erosjon skal inngå i reguleringsplan og søknad om tillatelse til tiltak. Frist for tilbakeføring av masse mottak til avsatt formål skal inngå i reguleringsplan og/eller tillatelse til tiltak. Masse mottak skal tilbakeføres til LNF-formål etter oppfylling, der annet ikke er angitt i plan. Det skal kun tas imot rene, naturlige masser (jord- og steinmasser som ikke er forurenset), med mindre andre typer masser er tillatt i plan og ved tillatelse etter forurensningsloven. Masse mottak skal tilrettelegges for størst mulig grad av gjenbruk og gjenvinning av masser.

§ 1-16.2 Massehåndtering i reguleringsplan

Massehåndteringsplan for disponering av overskuddsmasse skal inngå i forslag til reguleringsplan ved førstegangsbehandling. I massehåndteringsplanen skal det fremkomme hvordan masser skal brukes og gjenbrukes. Mengde og kvalitet av overskuddsmasse skal beskrives. Må overskuddsmasser transporteres bort skal det beskrives hvor, og massene leveres til godkjente mottak.

Planforslaget skal utformes på en slik måte at man i så stor grad som mulig oppnår massebalanse. Overskuddsmasser skal fortrinnsvis sorteres og gjenbrukes innenfor planområdet eller i nærliggende byggeområder.

Ved utarbeidelse av reguleringsplaner for områder større enn 10 dekar skal areal for mellomlagring og sortering av masser ligge innenfor planområdet. Bestemmelsene skal inneholde rekkefølgekrav for avslutning og opprydning av mellomlageret.

§ 1-16.3 Deponering av snø (jf. pbl. § 11-9 nr. 1 og 4)

Lagring av snø skal så vidt mulig løses lokalt. Løsning for håndtering av snø må framgå av alle reguleringsplaner.

Etablering av snødeponier krever reguleringsplan. Bortkjøring av snø kan kun skje til godkjente anlegg. Det skal ikke dumpes snø i vassdrag eller innenfor hensynssone raver.

§ 1-17 Vern av matjord

Jordvern skal være et hovedhensyn i all arealdisponering.

§ 1-17.1 Omdisponert areal

Jordlovens §§ 9 og 12 (om omdisponering og deling) og jordlovens § 8 (om driveplikt) skal gjelde i landbruksområder avsatt eller regulert til framtidig utbygging og masseuttak, inntil tiltak igangsettes i samsvar med vedtatt reguleringsplan.

§ 1-17.2 Gjenbruk av matjord

I alle typer plan- og byggesaker som tillater formålsendring/omdisponering av dyrka eller dyrkbar jord, skal det kreves matjordplan som sikrer at matjordlaget (ploglaget(/A-sjiktet) dvs. de øverste 20 - 25 cm. av jordsmonnet) brukes til jordbruksproduksjon utenfor planområdet.

Matjordplan skal følge forslag til reguleringsplan til førstegangsbehandling.

En matjordplan skal inneholde:

- beskrivelse av matjorda som skal flyttes
- vurdering og avklaring av mottaksarealer
- beskrivelse av mottaksarealet
- bruk av matjorda fra planområdet
- utførelse av jordflyttingen

Dersom flytting av matjord medfører regulering av mottaksstedet, skal mottaksområdet være regulert senest samtidig med regulering som utløser krav til matjordplanen.

§ 1-17.3 Tilførsel av matjord på dyrka og dyrkbar jord

Tilførsel av ekstern matjord på dyrka og dyrkbar jord er ikke tillatt uten søknad etter pbl. Ved krav til matjordplan jf. § 1-17.2 skal det utarbeides reguleringsplan der mottaksarealet er større enn 20 daa. For mottak av andre typer masser enn matjord kreves reguleringsplan, jf. § 1-16.1.

Retningslinjer: Det vises til Veileder til matjordplan utarbeidet av Vestfold og Telemark fylkeskommune, sist revidert i februar 2021. Matjordlaget er den mest verdifulle jorda på grunn av høyt innhold av humus, god jordstrukturutvikling og stor biologisk aktivitet.

Flytting av matjord sikrer at jord fortsetter å være matproduserende areal et annet sted; som topplag på et nydyrkingsareal, som topplag på et massemttak som skal bli jordbruksareal eller som jordforbedring på dyrket jord.

§ 1-18 Kulturminnevern (jf. pbl. § 11-9 nr. 7)

§ 1-18.1 Automatisk fredete kulturminner

Informasjon: I hht. kulturminneloven er alle bygninger og anlegg som er eldre enn 1537 og alle stående byggverk fra perioden 1537 – 1649 automatisk fredet og skal forvaltes etter kulturminnelovens bestemmelser. Dersom det under gravearbeider, anleggsvirksomhet eller lignende støtes på automatisk fredede kulturminner i tillegg til de som er registrert, skal arbeidet umiddelbart stanses og de regionale kulturvernmyndigheter varsles i samsvar med kulturminneloven § 8. Ved all saksbehandling etter plan- og bygningsloven skal oppdatert datasett med kulturminner lastes ned fra Riksantikvarens kulturminnedatabase (Askeladden.ra.no) for å sikre at hensynet til fredete kulturminner ivaretas. Det er ikke tillatt å bruke metallsøker på områder med fredete kulturminner. Ved bruk av metallsøker skal Riksantikvarens retningslinjer for dette følges.

§ 1-18.2 Listeførte kirker

Informasjon: Strømmen kirke, Lillestrøm kirke, Frogner kirke og Fet kirke er listeførte kirker. Tiltak utover vanlig vedlikehold av disse kirkebygningene, krever tillatelse fra biskopen på grunnlag av råd fra Riksantikvaren. Søknad om tiltak skal sendes til regionale kulturminnemyndigheter for uttalelse.

Viser til rundskriv q-06/2020 18. desember 2020 Forvaltning av kirke, gravplass og kirkens omgivelser som kulturminne og kulturmiljø.

§ 1-18.3 Enkeltbygninger og kulturmiljø registrert i kulturminneplan/kulturmiljøplan

§ 1-18.3.1 Bygninger i verneklasse VK1

Bygninger som er registrert med verneverdi i klasse VK1 i vedlegg j) tillates ikke revet eller vesentlig ombygget.

§ 1-18.3.2 Bygninger i verneklasse VK2, VK3 og VK4

For bygninger og andre kulturminner i VK2, VK 3 eller VK 4 skal det tas hensyn til verneverdiene ved tiltak på eller ved bygningen/kulturminnet.

Informasjon: Bygninger og anlegg er registrert med verneverdi klasse 1(VK1) til klasse 4 (VK4) i

- «Kulturminnevernplan for Skedsmo kommune»
- vedlegg «Registrering og verdivurdering av faste kulturminner og kulturmiljøer i Fet kommune» til forslag til kommunedelplan for kulturminner og kulturmiljøer i Fet 2019-2031,
- vedlegg «Register over kulturminner og kulturmiljøer i Sørums kommuner» til Kommunedelplan for kulturminner og kulturmiljøer i Sørums kommuner 2017-2021.

Tiltak på bygninger i VK1 og VK2 skal sendes regional kulturmyndighet til uttalelse. Tilbakeføring til opprinnelig dokumentert utførelse av fasade er må gjennomføres i samråd med lokal og regional kulturminnemyndighet.

§ 1-18.4 Dokumentasjon og vurdering av søknader

Ved søknad om fradeling eller bygningsmessige tiltak knyttet til bygg med registret verneverdi skal det sammen med søknad leveres en estetisk redegjørelse for det omsøkte tiltaket. Det skal redegjøres for:

- a. Plassering av tiltaket i forhold til tilstøtende bebyggelse, gateløp, terrengforskjeller og landskap.
- b. Byggehøyder i forhold til eksisterende byggehøyder
- c. Form, karakter, volumer og gateløp
- d. Materialbruk, taktekking, fasadekledning, fargebruk, vindusutforming og annen detaljering
- e. Takform, fasadeuttrykk
- f. Hvorvidt opprinnelige bygningsdeler kan repareres eller restaureres istedenfor å utskiftes.

Punkt a – f skal vektlegges ved søknadsbehandlingen.

Ved søknad om endring eller rivning av bygninger som er registrert som verneverdige skal opprinnelig stiluttrykk dokumenteres ved bruk av bilder, tegninger eller detaljert beskrivelse før eventuelle tiltak igangsettes. Ved riving eller fjerning av opprinnelige bygningsdeler kan kommunen kreve at innsendes en fagmessig utført antikvarisk tilstandsrapport. Tilstandsrapporten skal tydelig vise omfanget av skadene med tekst og bilder. Det skal også redegjøres for hvilke tiltak som må gjøres for å sette bygget i stand. Forslag til eventuelt nytt bygg skal også foreligge ved søknad om rivning.

Retningslinje:

Den kulturhistorisk verdifulle bebyggelsen skal søkes bevart, og områdenes særpregede miljø og identitet skal sikres. Ved søknadsbehandling av eksisterende bygg, også inklusive tilbygg og påbygg skal bygningers opprinnelige stiluttrykk og utseende vektlegges, slik at eventuell endring tilpasses og underordnes eksisterende bebyggelse og strøkets karakter.

Alle tiltak som berører registrerte kulturminner direkte eller indirekte skal til lokal kulturminneforvaltning for uttalelse/ faglig vurdering. Retningslinjer for saksbehandling i kulturminneplan/kulturmiljøplan skal følges. Se kommunens temakart for kulturminner/kulturmiljø for en oversikt over hva som er kommunalt listeført.

Ved byggetiltak nær et kulturminne/kulturmiljø skal det legges særlig vekt på en helhetsvurdering. Nye byggetiltak skal forholde seg til eksisterende bebyggelsesstruktur og underordnes kulturminnet/kulturmiljøet. Tilstrekkelig avstand til kulturminnet skal vektlegges. Vegetasjon som større trær skal søkes bevart. Ved søknad om riving eller vesentlig ombygging på bygning som etter kommunens oppfatning har bevaringsverdi som kulturminne, kan kommunen regulere bygningen til hensynssone bevaring, eller kreve endringer i omsøkt tiltak som gjør at kulturminneinteressene ivaretas bedre.

Områdene som er registrert som verdifulle kulturlandskap i kommunens kulturminneplan/ kulturmiljøplan, skal forvaltes slik at kvalitetene i landskapet opprettholdes og styrkes, jf. § 1-8 og § 8-2.4.

§ 1-19 Fare for urbanflom ved styrtnedbør

I områder som er utsatt for urbanflom, skal flomsikring tilpasses i den enkelte plan- eller byggesak jf. § 2-1.2.1

For nye tiltak i områder som er utsatt for nedbørsflom, skal det brukes materialer og konstruksjoner som tåler å stå under vann. Det tillates i slike tilfeller ikke å etablere kjeller under terreng. Avløp og vannforsyning skal ha tilbakeslagssikring.

For eksisterende bebyggelse i områder som er utsatt for urbanflom, tillates ikke bruksendring av rom i kjellere til rom for varig opphold.

§ 1-20 Fare for flom

På grunn av fare for kjellerflom, tillates det ikke innredning av rom for varig opphold under kote 106,2 i noen del av kommunen. Ved etablering av bebyggelse under kote 106,2 må det være utført beregninger som viser at bebyggelsen vil tåle belastning for 200-års flom, og tilstrekkelig flomsikring må etableres, jf. TEK17 § 7-2. Avløp og vannforsyning skal ha tilbakeslagssikring. Bestemmelsen gjelder i Lillestrøm by og kommunens lavest beliggende områder langs Øyern/Svellet.

Dersom området er gitt et strengere krav til sikkerhet mot flom etter §§ 1-19, 8-1.9, 8-1.10, 8-1.11 eller 8-1.12 gjelder de strengeste sikkerhetskravene.

Tiltak i sikkerhetsklasse F3 skal plasseres, dimensjoneres eller sikres mot flom i henhold til teknisk forskrift (TEK17) § 7-2 og tilhørende veiledning. NVEs retningslinjer 2/2011 "Flaum og skredfare i arealplanar" skal legges til grunn ved planlegging og utførelse av nye tiltak.

§ 1-21 Restriksjonsområder rundt Kjeller flyplass

Gjennomføring av tiltak i strid med Restriksjonsplan for Kjeller flyplass av 05.11.1998, jr. vedlegg g) tillates ikke.

§ 1-23 Plassering av nettstasjoner

Nettstasjoner tillates oppført i forbindelse med fremføring av strøm til stedbunden næring i LNF-områder, samt i areal avsatt til utbyggingsformål. Nettstasjoner tillates oppført inntil 1 meter fra eiendomsgrense. Det er generelt 5 meter byggegrense rundt nettstasjoner. Det må tas hensyn til støy fra nettstasjoner ved plassering av ny bebyggelse.

Kapittel II Bebyggelse og anlegg

Bestemmelser til arealformål etter plan- og bygningsloven § 11-7 nr. 1

§ 2-1 Generelle bestemmelser for områder for bebyggelse og anlegg

§ 2-1.1 Rekkefølgekrav (jf. pbl. § 11-9 nr. 4)

For områder avsatt til bebyggelse og anlegg i kommuneplanens arealdel, skal reguleringsplaner sikre at utbygging ikke finner sted før blant annet samferdselsanlegg, teknisk infrastruktur og samfunnstjenester som vei, herunder gang- og sykkelveinett og fortau, vann, avløp og energiforsyning (inkl. ev. fjernvarme), telekommunikasjon, turveier, grønnstruktur, skoler, barnehager, kommunikasjonstilbud og helse- og sosialtjenester er etablert med tilstrekkelig kapasitet eller sikret opparbeidet. Kravet gjelder både innenfor planområdet, og områder i tilknytning til planområdet.

For boligbebyggelse skal felles lekeareal og andre felles uteoppholdsareal (inkl. parkering) opparbeides i samsvar med gjeldende bestemmelser, og være ferdigstilt før brukstillatelse gis.

For områder avsatt til næringsbebyggelse, sentrumsformål, kjøpesenter, forretninger, bebyggelse for offentlig eller privat tjenesteyting eller turistformål skal uteområdene være ferdigstilt før brukstillatelse gis.

For enkelte felt gjelder spesifikke krav til infrastrukturplanlegging, dette er nærmere angitt i bestemmelsene. Ytterligere rekkefølgekrav skal vurderes i reguleringsplan.

§ 2-1.2 Krav til teknisk infrastruktur i områder for bebyggelse og anlegg (jf. pbl. § 11-9 nr. 3)

§ 2-1.2.1 Vann og avløp

En VA-rammeplan skal inngå i alle reguleringsplaner for å sikre en tilfredsstillende håndtering av vannforsyning, spillvann og overvann. Planen skal angi prinsipløsninger for området, sammenheng med overordnet hovedsystem både oppstrøms og nedstrøms, samt dimensjonere og vise overvannshåndtering og flomveier. Bygninger og anlegg skal utformes slik at naturlige flomveier ivaretas og tilstrekkelig sikkerhet mot oversvømmelse oppnås. Kart over teoretiske flomveier (kart over dreneringslinjer) og kartet over føringsveier Lillestrøm by skal legges til grunn.

Ledningsanleggene for vann og avløp skal ha en kapasitet innrettet for utvidelse utover det enkelte planområde, og det må påses at kapasitet og tilstand i bestående VA-nett er god dersom ny utbygging gir en økt belastning på dette. Fremtidige klimaendringer skal tas hensyn til. Ved dimensjonering av overvannsanlegg skal det benyttes en klimafaktor på 1,5.

Nedbør/overvann skal fortrinnsvis infiltreres i grunnen og i åpne vannveier etter prinsipp om lokal overvannshåndtering, og på en slik måte at det ikke medfører ulemper for naboeiendommer. Taknedløp, innvendig eller utvendig, tillates ikke ført til offentlig avløpsnett, herunder overvannsledninger.

Reguleringsplaner skal identifisere og sikre arealer for overvannshåndtering, herunder fordrøyings- og renseløsninger, og beskrive hvordan løsningene kan gi nye bruksmessige og visuelle kvaliteter til det offentlige rom. Grøntstrukturens funksjon for områdets vannbalanse skal vurderes.

Følgende dokumenter skal legges til grunn for arealplanlegging:

- Den til enhver tids gjeldende retningslinjer for vann- og avløpsanlegg
- Den til enhver tids gjeldende retningslinjer for overvannshåndtering for kommunene Lørenskog, Rælingen og Skedsmo.
- Standard abonnementsvilkår for vann og avløp

- Retningslinjer for slokkevann og vann til sprinkleranlegg for kommunene på Romerike
- Veiledning – tilrettelegging for rednings- og slokkemannskaper.

Bestemmelsene fra Standard abonnementsvilkår for vann og avløp (Administrative bestemmelser og Tekniske bestemmelser) gjelder ved tilknytning til offentlig vann- og avløpsanlegg, og sikre betryggende utførelse av sanitærinstallasjoner og private vann- og avløpsanlegg.

Retningslinjer

Innhold i rammeplan vann og avløp

- *En VA-rammeplan er en beskrivelse av eksisterende og planlagt vann- og avløpsløsning, med tilhørende plantegninger.*
- *Eksisterende og planlagte VA-systemer, inkl. tilknytningspunkt til eksisterende anlegg. For større planområder med flere delfelt, skal planen også vise tilknytningspunkt til planlagt nytt hovedledningsanlegg, samt planlagt overvannshåndtering for det enkelte delfelt.*
- *Hele nedbørfeltet inkl. kapasiteten både oppstrøms og nedstrøms på overvannsanlegget skal tas hensyn til ved overvannsplanlegging. Eksisterende avrenningsmønster og planlagte endringer, lokalisering av areal for overvannstiltak, flomsoner og flomveier, og beskrivelse av konsekvenser for nedenforliggende områder skal framgå. Treleddsstrategien legges til grunn for utforming av overvannsløsning.*
- *Vurdering av forurensningsnivå i overvann, vurdering av resipient og krav til vannkvalitet.*
- *Vurdering av mulighet for reetablering/åpning av lukkede vannveier (naturlige vannveier).*
- *Lokalisering av planlagte tekniske VA-anlegg som for eksempel: hovedledningsnett, pumpestasjoner, trykkøkningsanlegg, renseanlegg, slukkevannsuttak, høydebasseng, rensedammer, infiltrasjonsarealer, fordrøyningsystemer, etc.*
- *Dimensjoneringsgrunnlag og planlagt belastning (pe) inklusivt slukkevann. Beskrivelse av tekniske løsninger (ledningsdimensjoner skal fremgå av plantegning).*
- *VA-anlegg som utbygger søker overtatt til offentlig drift og vedlikehold.*
- *Brannhydranter skal benyttes der det er hensiktsmessig også mht. VA-anleggets funksjon*
- *Overvann bør føres til resipient eller på annen måte som utnytter vannet som ressurs, slik at vannets naturlige kretsløp opprettholdes og naturens selvrensningsevne utnyttes.*

For nye byggetiltak skal overvannsanlegg dokumenteres og stedfestes digitalt i tråd med kommunens «Norm for dokumentasjon og stedsfesting av overvannsanlegg». Det skal også sikres god funksjon, drift og vedlikehold av anlegget.

Ved regulering kan kommunen stille krav om bruk av blågrønn faktor eller tilsvarende ordning. Blågrønn faktor er et verktøy for kvantifisering av vegetasjon og vannelementer.

Arealene som inngår i lokal overvannshåndtering tegnes og sikres som «Grønnstruktur – Blå/grønnstruktur», eller «Grønnstruktur – Overvannstiltak» eller «Grønnstruktur – Infiltrasjon/fordrøyning / avledning» alt ettersom hvilken funksjon eller økosystemtjeneste som skal sikres. Der forslagsstiller tar i bruk naturbaserte løsninger i hovedkategorien «Grønnstruktur», skal det forelegges en skjøtselsplan som viser og forklarer hvordan «grønnstruktur» skal overta overvannshåndtering over tid.

§ 2-1.2.2 Vei og veilys (jf. pbl. § 11-9 nr. 3)

Følgende dokumenter skal legges til grunn for arealplanlegging:

- Den til enhver tids gjeldende kommunal veinorm
- Den til enhver tids gjeldende kommunal veilysnorm.

I sentrumsområder kan normene fravikes der disse ikke er tilpasset sentrumsområder og gatestruktur.

Ved etablering av private veier og felles avkjørsler skal kommunens veinorm følges. Der det anlegges interne, private atkomstveier skal disse ha en samlet bredde på minst 4 meter; 3 meter kjørebane og 0,5 meter bankett på hver side. Maksimal stigning skal være 12,5 %. Det tillates maksimum en adkomst per boligeiendom. Enkeltavkjørsel til kommunal vei i småhusområder skal opparbeides med stikkrenne og skal ikke være bredere enn 4 meter. I småhusområder skal grøft ellers opprettholdes langs eiendomsgrense mot vei. Ev. gjenfylte veigrøfter skal gjenopprettes. Dersom det ikke er fysisk mulig å anlegge grøft skal avkjørselsbredde avgrenses med fysisk stengsel som f.eks. gjerde.

§ 2-1.2.3 Energiforsyning (jf. pbl. §§ 11-9 nr. 3 og 12-7)

Reguleringsplaner skal redegjøre for, og vurdere energitekniske løsninger for planområdet, og synliggjøre de miljømessige konsekvensene.

Tilknytningsplikt til fjernvarme innenfor konsesjonsområdet, fastsettes i reguleringsplan. Konsesjonsområdene fremgår av kommunens temakart, vedlegg f). For tiltak som er innenfor konsesjonsområdene for fjernvarme, men som kan gjennomføres uten krav om ny reguleringsprosess, er det tilknytningsplikt. Tiltak som samlet på eiendommen er mindre enn 500 m² BRA eller har en varmeløsning som er dokumentert miljømessig bedre og gir et lavere CO₂-avtrykk enn fjernvarme, kan unntas tilknytningsplikt.

Tilknytningen til fjernvarme skal skje ved anleggsstart slik at fjernvarme kan benyttes til oppvarming og tørking i hele anleggsfasen.

Retningslinjer:

Utenfor konsesjonsområde for fjernvarme bør nye bygg ha en varmeløsning som er miljømessig like god som eller bedre enn fjernvarme.

For å sikre energieffektive bygg og anlegg, bør samspillsløsninger med omkringliggende bygg og anlegg, både eksisterende og planlagte, identifiseres i alle prosjekter der det kan være relevant.

Nye nærings- og boligbygg bør bygges som passivhus og Norsk Standard for passivhus legges til grunn.

Av hensyn til globale klimagassutslipp og lokal luftkvalitet bør det på anleggsplasser brukes maskiner og utstyr som ikke har utslipp av klimagasser eller har andre vesentlige utslipp til luft. Transport til og fra anleggsplass, inkludert massetransport, bør skje utslippsfritt.

I reguleringsplaner vil kommunen stille krav om fossilfri og utslippsfri anleggsplass/anleggsfase i den grad det nasjonale regelverket åpner for det, løsninger skal redegjøres for i reguleringsplanforslaget.

§ 2-1.2.4 Avfall

For ny bebyggelse eller ved rehabilitering av bestående bebyggelse, skal det velges avfalls løsninger som fremmer avfallsminimering, gjenbruk og gjenvinning. Der det etableres avfallssug, stasjonært eller mobilt, skal det etableres to separate nedkast, et for matavfall og

et for restavfall. Kommunen kan stille krav til nedgravde brønner eller andre innebygde innsamlingsløsninger for glass- og metallemballasje samt papp/papir. Avstand fra ytterdør i boenhet til leveringspunkt skal normalt være inntil 50 meter. Avfallsløsninger skal fremgå av planforslaget. Renovasjonsanlegg skal vises i plankartet.

Det skal etableres avfallsoppsamlingsløsning etter følgende norm:

Avfallsoppsamlingsløsning	Antall boenheter		
	Småhus	Blokkbebyggelse utenfor sentrumsformål	Sentrumsformål og i KF 1, KF2, KF3, KF4 og KF5
Småbeholdere	Inntil 5	Inntil 5	
Avfallsbrønn, nedgravde	Fra 5	6-100	
Mobilt avfallssug		101-250	0 - 250
Stasjonært avfallssug		Fra 251	Fra 251

Kommunen kan stille krav om felles avfallsløsning for tilgrensende boligfelt. Kommunen kan i felter som er underlagt krav om områderegulering stille krav om samlet løsning for avfallshåndtering i hele området.

Avfallshåndtering i anleggs- og driftsfasen skal alltid foregå slik at det har minimal virkning på miljøet.

Innenfor sentrumsformål og KF1, KF2, KF3, KF4 og KF5 gjelder i tillegg egne krav i §§ 2-3.1.6 og 2-9.1.

Retningslinjer:

Kravet følger av antallet boenheter i et utbyggingsområde, ikke antallet boenheter per bygg eller per byggetrinn. Ved utforming av nye reguleringsplaner følger kravet av antallet nye boenheter i planområdet.

§ 2-1.2.5 Tilrettelegging for brannvesenets rednings- og slokkeinnsats

Ved all arealplanlegging skal det utarbeides en plan for tilrettelegging av brannvesenets rednings- og slokkeinnsats. Ved søknad om tillatelse til tiltak skal det følge redegjørelse for at tilrettelegging er ivaretatt. Nedre Romerike brann- og redningsvesen sine retningslinjer for rednings- og slokkeinnsats skal legges til grunn for vurdering i plan- og byggesaker.

§ 2-1.3 Uteoppholdsareal

§ 2-1.3.1 Areal som inngår ved beregning av uteoppholdsareal

For hver boenhet skal det avsettes et minste sammenhengende uteoppholdsareal (MUA). Bestemmelsene gjelder både ved nybygg, ombygging og bruksendring.

Følgende inngår i uteoppholdsareal:

- Ubebygde areal på bakkeplan.
- Ikke-overbygde terrasse og ikke-overbygde inngangsparti som stikker mindre enn 0,5 meter over bakken.
- I tillegg inngår balkonger, takterrasser og lignende der det er fastsatt i § 2-1.3.3 eller bestemmelsene for den enkelte boligtype.

Følgende inngår likevel ikke i uteoppholdsareal:

- Areal med helling over 1:3
- Areal i smale striper på under 2 meters bredde som er inneklemt mellom areal som ikke regnes med i MUA
- Innglassede balkonger
- Nødvendig snu- og kjøreareal

- Parkeringsareal i samsvar med den til enhver tids gjeldende parkeringsnorm for bil. Felles parkeringsanlegg for sykkel inngår heller ikke. Dersom det er mer bakkeparkering enn parkeringsnormen i områder uten øvre begrensning krever, skal det tas utgangspunkt i det faktiske parkeringsareal.
- Areal som ligger i aktsomhetsområder for magnetfelt og strålefare
- For areal som er utsatt for støy gjelder § 1-14.1.1
- For areal som er utsatt for luftforurensning gjelder § 1-14.3
- Arealer satt av til «grønnstruktur» eller annet «teknisk grønt» med en funksjon som ikke er forenelig med personlig bruk (lek) og opphold, f.eks. regnbed. Disse skal vises i reguleringsplan som egnet formål der uteopphold utelukkes.

§ 2-1.3.2 Øvrige kvalitetskrav ved regulering

Den samlede kvaliteten på uteoppholdsarealet skal være brukbart for lek. Plassering og utforming skal bidra til å sikre lav fare for trafikkskade. Uteoppholdsarealet skal i størst mulig grad være opparbeidet med variert vegetasjon og med utgangspunkt i eksisterende naturelementer for å sikre biologisk mangfold og beboeres rekreasjonsbehov.

Minst 30 % av minste felles uteoppholdsareal skal være vegetasjonsdekket. Ved etablering av minste uteoppholdsareal på lokk skal minst 10 % av utearealet ha en jorddybde på minimum 80 cm for etablering av trær osv.

Ved nybygg skal minst 50 % av det totale uteoppholdsarealet skal være solbelyst kl. 15:00, vårjevndøgn. Ved nybygg skal minst 50 % av det totale uteoppholdsarealet, inkl. arealet opparbeidet som lekeplass, skal ha minst 5 soltimer 1. mai, hvorav minst 3 timer mellom kl. 15:00 og 20:00

Det skal skilles og skjermes fysisk mellom felles, halvprivate og private uteareal ved bruk av beplantning, levegger, natursteinsmur eller lignende anleggsgartneriske tiltak. Avstand mellom private uteoppholdsareal og fellesareal skal være minst 2 meter. Masser som skal brukes til opparbeidelse av utearealer for lek og opphold, skal tilfredsstillende normverdiene i Forurensningsforskriftens kapittel 2, Opprydding i forurenset grunn ved bygge- og gravearbeider vedlegg 1.

Retningslinjer: Det legges vekt på følgende kvalitetskrav til felles uteoppholdsareal:

- *Arealet skal være variert og tilpasset utbyggingens størrelse.*
- *Arealet skal opparbeides med nødvendig utstyr for lek, spill for barn og unge, sittegruppe, romdannede beplantning o.l.*
- *Arealet skal gi rom for både rolig opphold og støyende aktivitet.*
- *Arealet skal være egnet som oppholdsplass/møteplass for alle aldergrupper og brukergrupper. Elementer som benker og bord, felles griller og andre samlingsområder for voksne og familier skal inngå.*

Bestemmelsene til den enkelte reguleringsplan skal tydeliggjøre hvilke felt på plankartet som kan inngå i MUA.

Uteoppholdsareal på bakkeplan skal vises i reguleringsplan med enten «Uteoppholdsareal – lekeplass», «Uteoppholdsareal – gårdsplass», «Uteoppholdsareal -parsellhage» eller «Uteoppholdsareal – annet uteopphold». Dette gjelder ikke privat uteoppholdsareal i småhusområder.

§ 2-1.3.3 Minste størrelse for uteoppholdsareal

Følgende bestemmelser om minste uteoppholdsareal (MUA) for respektive boligtyper/områder gjelder, der ikke annet framgår av bestemmelsene for det enkelte felt/formål:

	Total MUA i m² per boenhet	Privat per boenhet - direkte knyttet til boligen i % av total MUA	Privat på balkong/ takterasse per boenhet MUA i m²	Fellesareal i % av total MUA	Andre bestemmelser MUA i m²
Enebolig §2-2.1.6	Minst 250	Alt	Medregnes ikke i MUA		Minst 40 % skal være sammenhengende og ha bredde minst 6 meter
Sekundærleilighet i enebolig §2-2.1.6	Minst 100	Alt	Medregnes ikke i MUA		Minst 40 % skal være sammenhengende og ha bredde minst 6 meter
Tomannsbolig §2-2.1.6	Minst 200	Alt	Medregnes ikke i MUA		Minst 40 % skal være sammenhengende og ha bredde minst 6 meter
Konsentrert småhus § 2-2.2.2	Minst 90 i indre og minst 120 i ytre sone	Minst 60 %	Maks 10 m ² av det private uteoppholdsareal medregnes	Minst 30 % skal være felles og ligge på bakkeplan eller lokk i høyde med bakkeplan. Det skal være minst 200 m ² felles MUA for et felt.	Minst 40 % av felles MUA skal være sammenhengende og ha bredde minst 6 meter.
Utenfor sentrumsformål – blokk § 2-1.3.6	Minst 60	Minst 15 %	Areal som oppfyller bestemmelsen medregnes	Minst 70 %	Maks 50% av felles uteoppholdsareal kan ligge på takterasse/lokk som ikke er på bakkeplan
Sentrumsformål, toroms leilighet og større § 2-3.1.5	Minst 25	Minst 20 %	Areal som oppfyller bestemmelsen medregnes	Minst 70 %	Fellesareal kan ligge på bakkeplan,

					balkong eller terrasse/lokk
Sentrumsformål, ettroms leilighet § 2-3.1.5	Minst 17	Minst 12 %	Areal som oppfyller bestemmelsen medregnes	Minst 70 %	Felles uteoppholdsareal kan ligge på balkong eller takterrasse/lokk
Kombinert formål KF 1 – KF 5, KF29 og KF30 § 2- 9.1	Minst 40	Minst 25 %	Areal som oppfyller bestemmelsen medregnes	Minst 60 %	Maks 50 % av felles uteoppholdsareal kan ligge på takterrasse/lokk som ikke er på bakkeplan

§ 2-1.4 Lekeplasser og andre arealer for aktivitet

Ved regulering av boliger gjelder følgende bestemmelser:

De samme kvalitetskravene som stilles til øvrig MUA i §§ 2-1.3.1 og 2-1.3.2 stilles til lekeplasser. Lekeplass teller ikke med i MUA, med mindre annet er angitt. Nærlekeplass og strøkslekeplass settes av i reguleringsplan med arealformål «Uteoppholdsareal – lekeplass».

Lekeplasser skal ha et kreativt innhold og en utforming og møblering som innbyr til allsidige aktiviteter, også vinterstid. Det skal benyttes naturlige materialer, ikke gummigranulat eller plast.

Trafokiosker og annen teknisk infrastruktur skal ikke plasseres på områder avsatt til lekeplass.

Retningslinje: Det vises til Byggforskserien blad 381.301 og 381.302

§ 2-1.4.1 Lekeplass ved inngang

Ved detaljregulering av mer enn 4 boenheter skal det inngå areal med benker og lekeapparater tilpasset barn i aldersgruppen 2 – 5 år innen 50 meter fra bolig. Arealet skal være minst 150 m². Utenfor sentrumsformål skal hver lekeplass betjene inntil 30 boenheter. I sentrumsformål og KF 1-5, KF29 og KF30 skal arealet økes med 50 m² pr. 50 boenheter, og en lekeplass kan deles i to lekeplasser på 100 m².

Lekeplass ved inngang kan inngå ved beregning av felles MUA.

Lekeplassen skal rammes inn av beplantning.

§ 2-1.4.2 Nærlekeplass

Ved detaljregulering av boligfelt med mer enn 20 boenheter, skal det i tillegg til lekeplass ved inngang inngå nærlekeplass for variert lek og med sittemuligheter, tilpasset barn i aldersgruppen fem til tretten år, innen 150 meter fra bolig. Arealet skal være minst 500 m², og skal fra og med 50 boliger økes med 10 m² per boenheter.

Minst 50 % av lekeplassen skal være flat (maksimal stigning 1: 20) og ha fast dekke.

Beplantning skal ramme inn eller danne rom rundt lekeplassarealet, slik at det er tydelig og lesbar soneinndeling. Dvs. at det er lett å orientere seg og lese ut fra opparbeidelse hvor det er trygt å oppholde seg, og hvor det er tenkt hvilken type aktivitet.

Retningslinjer:

Nærlekeplasser bør ha en tematisk overbygning som gir den særpreg. Eksempler på temaer kan være fly, båt, lekehus eller lekebuss med tilhørende lekeaktiviter. Det kan også være naturelementer som vann, tre eller stein som er gjennomgående tema. Dersom det er nødvendig for å overholde avstandskravet kan lekearealet deles i to eller flere lekeplasser på minst 500 m² hver. For boligfelt med færre enn 200 boliger kan nærlekeplass inngå i strøkslekeplass dersom avstand 150 meter overholdes.

§ 2-1.4.3 Strøkslekeplass

Ved detaljregulering av boligfelt med 200 – 500 boliger skal det inngå strøkslekeplass tilpasset barn fra ti år og oppover, innen 500 meter fra boligen. Arealet skal være minst 5 000 m², ev. deles i mindre lekeplasser på 2 500 m² hver. En strøkslekeplass på minst 5 000 m² kan betjene opptil 500 boliger.

En strøkslekeplass skal tilrettelegges for plasskrevende aktiviteter som ballspill, skøyter, byggelek og skating. Minst en tredjedel av arealet skal ha en jevn, hard flate for sykling, ballspill og annet. Plassen skal videre ha park- eller naturareal med slitesterk trevegetasjon der bygging av lekehytter o.l. er tillatt.

§ 2-1.4.4 Lekeplass i sentrumsformål og kombinerte formål

Ved detaljregulering av områder avsatt til sentrumsformål, samt visse felt avsatt til kombinerte formål, gjelder i tillegg til §§ 2-1.4.1 egne krav til lekeplasser og nærmiljøanlegg/ballfelt eller byanlegg for disse formålene, se §§ 2-3.1.4 b) og 2-9.1.4 b).

§ 2-1.5 Krav om erstatningsareal

Ved omdisponering av arealer som er regulert til felles uteoppholdsareal, lekeplass eller til friområde og som er i bruk til eller er egnet for lek, skal det skaffes fullverdig erstatning. Erstatning skal også skaffes ved utbygging eller omdisponering av tidligere uregulert areal som barn bruker som lekeareal.

§ 2-1.6 Svalganger og åpne branntrapper

Svalganger tillates ikke. For nybygg tillates ikke åpne branntrapper.

§ 2-1.7 Grønne tak

Flate tak med en takhelning på 0 – 5,5 % skal være grønne, med unntak av de deler av taket som benyttes til energianlegg og takterrasser. Ved opparbeidelse som takterrasser skal allikevel minst 30 % av taket beplantes. Dette gjelder all type bebyggelse og anlegg, med unntak av frittliggende og konsentrert småhusbebyggelse og mindre bygningstyper som er tilknyttet slik småhusbebyggelse.

Med grønne tak menes det enten:

- «ekstensive grønne tak» bestående av 40 - 200 mm vekstmedium beplantet med moser, urter, gressarter og sedum.
- «hybride tak» som også betegnes som «semi-ekstensive / semi-intensive grønne tak», bestående av 120 – 250 mm vekstmedium beplantet med gressarter, urter, ville stauder, kratt og busker.
- «intensive grønne tak» bestående av 150 – 500 mm vekstmedium beplantet med gressplen, flerårige planter eller stauder, kratt, busker, trær (små).

Retningslinje: «Ekstensive grønne» tak er minimumskravet for slik å bidra til å dempe opp nedbørsflom, bidra til den lokale luftkvaliteten, bidra med en avkjølende effekt på lokalklimaet og beskytte mot UV-strålingens nedbrytende effekt på takmembran. «Hybride tak» omfatter også så kalte «biotaktak» eller «habitattak», som skal bidra til å øke biologisk mangfold. «Intensive grønne tak» bør med fordel gjøres tilgjengelig som takterrasse til beboere og/eller ansatte.

§ 2-1.8 Tre i bærende konstruksjoner, materialgjenvinning og gjenbruk

- a) I bærende konstruksjoner og i øvrige deler av prosjektet over terreng skal det benyttes
 - 1) tre eller materialer som gjennom livsløpet har lavere klimafotavtrykk og er miljømessig bedre enn tre, eller
 - 2) gjenvinningsmaterialer eller gjenbrukte materialer
- b) Bestemmelsen gjelder i byggesaker som behandles på grunnlag av kommuneplanens arealdel. Bestemmelsen gjelder ikke driftsbygninger i landbruket og tiltak unntatt krav til regulering etter § 1-3.1 b). Ved regulering skal punkt a) vurderes og etterstrebes.
- c) Bestemmelsen i punkt a) supplerer ikke gjeldende reguleringsplaner.

Ved riving og rehabilitering skal det i størst mulig grad legges til rette for etterfølgende gjenbruk.

I overgangssone mellom blokkbebyggelse og småhusbebyggelse, eller i områder med eksisterende trehus, skal tre benyttes som hovedmateriale i nye bygg. Materialer som benyttes skal være av god kvalitet, slik at bygningens uttrykk opprettholdes i bygningens forventede levetid.

Informasjon: Med gjenvinning menes tilbakeføring av materialer i en industriell prosess for slik å bruke de igjen i prosjektet som noe annet. For eksempel omsmelting av metaller eller når oppkuttet treverk og flis blir til sponplater. Her endres strukturen til materialet og man lager et nytt produkt.

Med gjenbruk menes ny utnyttelse av et produkt i dets opprinnelige form. Man endrer ikke strukturen i materialet før det brukes det om igjen. Eksempelvis kan fliser, vinduer, dører og fasadematerialer som murstein være aktuelle for ombruk.

§ 2-1.9 Fellesfunksjoner i boligprosjekter (pbl. § 11- 9, nr. 5)

Ved regulering av flere enn 10 boenheter i sentrumsformål, kombinert formål eller blokkbebyggelse, skal det inngå fellesfunksjoner som hobbyrom, selskapslokale, treningsrom, møteplass eller tilsvarende. Det skal settes av 1 m² pr. boenhet til slikt formål.

§ 2-1.10 Sosiale boformer (pbl. § 11- 9, nr. 5)

Ved regulering av boliger i sentrumsformål, kombinerte formål og boligformål (kun blokkbebyggelse) kan minstekravet for boligstørrelser fravikes dersom det etableres sosiale boformer/bofellesskap, hvor en gruppe boenheter er knyttet til både innvendige og utvendige fellesarealer.

Et bofellesskap skal bestå av seks eller flere boenheter. I bofellesskap tillates boenheter på minimum 30 m². Det skal være varierte boligstørrelser tilrettelagt for en variert beboergruppe. Det skal avsettes et innendørs fellesareal med en gulvflate som utgjør minimum 10 % av summen av arealet til samtlige boenheter, men likevel ikke mindre enn 5 m² fellesareal per boenhet. Fellesarealene skal være av høy kvalitet og inneholde:

- kvaliteter som tilfredsstillende behovene til et fellesskap av beboerne
- minimum et stort, felles oppholdsrom med kjøkkenfasiliteter
- minimum 1 felles gjesterom per 10 boenheter
- arealer tilpasset barn som fungerer som innendørs lekeareal
- rolige oppholdsareal tilbaketrukket fra lekeareal og gangsoner.

Et felles oppholdsrom skal ha direkte adgang til felles uteoppholdsareal. Alle boenheter skal ha direkte tilgang til innendørs fellesarealer, eller via innvendig trapp/heis.

§ 2-1.11 Minste dybde og fasadebredde for leiligheter/rekkehus

Ensidig orientert boenhet, belyst fra én side, skal ikke være orientert kun mot nord eller innenfor 30 grader mot nordvest/nordøst.

Dybden for boenheten skal være mindre enn den totale fasadebredden. Dybden for boenheten for ensidig orientert boenhet skal ikke overskride 8 meter. Dybden for boenheten for tosidig orientert boenhet skal ikke overskride 13 meter. I små, ensidig orienterte boenheter skal fasadebredde ikke være mindre enn 80 % av boenhetens dybde.

§ 2-1.12 Boligstørrelse - variasjon

Ved regulering av boligområder vektlegges variasjon av boligstørrelser i det enkelte prosjektet, i nærområdet og i del av kommunen. Målet for kommunens styring av boligstørrelse er å sikre tilgang på nødvendige boligtyper og variasjon, samt motvirke ensartede områder.

§ 2-2 Bestemmelser for boligbebyggelse

§ 2-2.1 Boligbebyggelse, frittliggende småhusbebyggelse, eksisterende

I uregulerte områder for eksisterende frittliggende småhusbebyggelse gjelder følgende bestemmelser ved søknad om tillatelse til tiltak etter plan- og bygningsloven §§ 20-1 og 20-2.

Ved innsending av delesøknad skal det dokumenteres at tomten kan bebygges med ønske kvalitet i tråd med disse bestemmelser.

§ 2-2.1.1 Frittliggende småhusbebyggelse - definisjoner

Frittliggende småhusbebyggelse består av eneboliger, eneboliger med én sekundærleilighet og tomannsboliger i henhold til boligtypologier definert i Veileder for grad av utnyttning.

Sekundærleilighet er en selvstendig boenhet i samme bygning som hovedboenheten og er adskilt fra denne. Sekundærleiligheten skal ha alle hovedfunksjoner som kjøkken, oppholds/soverom og sanitærrom og egen inngang/inngang via felles entre. Sekundærleiligheten er klart mindre enn hovedboenheten og med bruksareal på minimum 30 m² og maksimum 60 m².

§ 2-2.1.2 Bebyggelse og fradeling

Hver eiendom kan bebygges og eiendom fradeles i henhold til § 1-3.1 a).

§ 2-2.1.3 Utnyttelse

Tillatt bebygd areal (BYA) for eiendommer er maksimum 24 % i indre sone og 20 % i ytre sone vist i kart i vedlegg b). Tillatt bruksareal (BRA) for eneboliger er maks 400 m². Tillatt BRA for tomannsboliger er maks 250 m² per boenhet.

Boligens maksimale gesimshøyde er 7 meter. Maksimal mønehøyde er 9 meter. Høyde måles i henhold til TEK17.

Retningslinje: BRA-grensen kommer i tillegg til BYA-begrensningen, slik at den slår inn selv om BYA-grensen ikke er nådd. Det er kun selve boligbyggets BRA som inngår i de oppgitte BRA-grensene. Dersom garasje er en del av boligbygget, inngår denne. BYA beregnes etter Veileder til grad av utnyttning.

§ 2-2.1.4 Parkering

Det skal avsettes 2 biloppstillingsplasser per boenhet på egen tomt ved bygge- og delesøknad. For sekundærleiligheter avsettes det 1 biloppstillingsplass i tillegg.

For biloppstillingsplasser på terreng skal det avsettes minimum 18 m² eksklusive manøvreringsareal per biloppstillingsplass. Snu- og manøvreringsareal skal opparbeides på egen grunn.

§ 2-2.1.5 Garasjer, uthus, carporter, anneks og andre mindre frittstående bygninger

Tiltakene skal plasseres i samsvar med den til enhver tids gjeldende Vei- og gatenorm. Dette gjelder også biloppstillingsplasser på terreng. Der det på kommuneplankartet er tegnet inn byggegrenser, gjelder likevel ikke unntaksregelen i veinormen som tillater at garasjer/carporter kan plasseres nærmere veien enn kommuneplanens § 1-6.1 åpner for.

Der byggegrensen på kommuneplankartet er mindre enn seks meter fra formålsgrense, gjelder uansett veinormens krav om en minsteavstand fra formålsgrense til garasje/carport.

Tiltakene kan ikke ha en mønehøyde på mer enn 4,5 meter over overkant gulv, og kan bare oppføres med en etasje. For tiltak med pulttak/flatt tak er høyeste tillatte gesimshøyde 3,5 meter. Innredning av uthus, garasje, anneks og lignende til rom for varig opphold tillates ikke.

§ 2-2.1.6 Minste uteoppholdsareal

Minste uteoppholdsareal MUA skal dekkes i form av privat uteoppholdsareal på samme grunneiendom som boligen og i direkte tilknytning til den aktuelle boenheten. MUA skal oppfylle bestemmelsene i § 2.1.3 med underparagrafer.

§ 2-2.1.7 Overvann og klimatilpasning

Maksimalt 40 % av tomtens areal kan opparbeides med harde overflater som hindrer vann å trenge gjennom, bebyggelsens takflater medregnet. Harde/ikke harde flater må fremkomme av utomhusplan/situasjonsplan.

Overvann skal håndteres lokalt på egen eiendom, og ikke tilføres det kommunale overvannsnett eller føres til andres eiendom. jf. § 2-1.2.1

§ 2-2.1.8 Grøntstruktur

Kommunen kan avslå tiltak som sperrer viktige forbindelseslinjer eller bidrar til en mer fragmentert grønntstruktur.

§ 2-2.2 Boligbebyggelse, konsentrert småhusbebyggelse

I områder med konsentrert småhusbebyggelse, gjelder samme bestemmelser som for områder med frittliggende småhusbebyggelse i § 2-2.1, med mindre annet er oppgitt i bestemmelsene under.

§ 2-2.2.1 Definisjoner

Konsentrert småhus: småhus, sammenbygd i kjeder eller rekker, med inntil tre målbare plan.

§ 2-2.2.2 Eksisterende områder med konsentrert småhusbebyggelse

Tillatt bebygd areal (BYA) for eiendommer er maksimum 30 %. Det tillates ikke oppføring eller ombygging som medfører nye boenheter.

I områder med enhetlig karakter skal nye tiltak tilpasses bebyggelsens eksisterende utforming.

§ 2-2.2.3 Nye områder for konsentrert småhusbebyggelse

I ett og samme prosjekt skal boligstørrelsen varieres.

Ved etablering av nye områder med rekkehus, skal parkeringen skje på/i ett felles parkeringsanlegg ved området adkomst. Det skal også etableres parkering for sykler og el-sykler, som skal være rett ved hver enkelt bolig. Utover dette vises til § 1-12 Parkeringskrav.

§ 2-2.3 Bestemmelser for felt for boligbebyggelse

§ 2-2.3.1 Lekeplasser i nærmere angitte felt

I felt nevnt i denne bestemmelsen skal reguleringsplaner også inneholde offentlig tilgjengelige lekeplasser, jf. § 2-1.4.2, innen 300 meter fra alle boliger i alle delfelt. Før det gis brukstillatelse i feltene skal lekeplassene være etablert.

- i felt B6, B7, B8 og B11 - nærlekeplass på minimum 1,5 daa,
- i felt B21 - strøkslekeplass på minimum 5 daa,
- i felt B3 - nærlekeplass på minimum 1,5 daa. i hvert delfelt (2 stk.).

§ 2-2.3.2 Boligbebyggelse i Strømmen

Felt B1 – Grønliveien - *konsentrert småhusbebyggelse/lavblokk.*

Felt B25 – ved Stalsberg - *lavblokk / konsentrert småhusbebyggelse.*

Kulturminneinteressene ved Nordre Stalsberg skal ivaretas i framtidig detaljregulering.

§ 2-2.3.3 Boligbebyggelse på Kjeller

Samtlige felt opplistet under: konsentrert småhusbebyggelse.

Felt B7 – Del av gnr. 29 bnr. 1147. Før det gis igangsettingstillatelse innenfor planområdet skal det foreligge matjordplan og dokumentasjon på at utbyggingen tar hensyn til kulturminner.

Felt B8 – Del av gnr. 30 bnr. 1 og 161.

§ 2-2.3.4 Boligbebyggelse på Skjetten

Felt B11 - Del av gnr. 69 bnr. 261 m. fl. - *konsentrert småhusbebyggelse.*

Felt B24 og B26 - *frittliggende småhusbebyggelse.*

§ 2-2.3.5 Felt for framtidig boligbebyggelse på Skedsmokorset

Felt B20 – Fribergjordet - *konsentrert småhusbebyggelse.*

Felt B21 – Vardeåsen - *lavblokk og konsentrert småhusbebyggelse* med maksimalt 50 boenheter. Denne bestemmelsen gjelder foran reguleringsplanen.

Felt B 81– Åsenhagen (område 31) –Tilgrensende grønnstruktur skal inngå i reguleringsplan og skogen skal bevares. Før boliger i felt B81 tas i bruk skal resterende grønnstrukturformål opparbeides med økt kvalitet som lekeareal. 7 daa grønnstruktur skal kompenseres utenfor planområdet i henhold til RPR BU. Kapasitet på VA- ledningsnett må oppgraderes.

Retningslinje: Felt B81 - Konsentrert småhusbebyggelse – maksimalt 20 boenheter.

§ 2-2.3.6 Felt for framtidig boligbebyggelse på Frogner

B 20 Hval Nordre – *konsentrert småhusbebyggelse*

Før førstegangsbehandling av reguleringsplaner innenfor Hval nordre, skal reguleringsplan for ny jernbanestasjon være vedtatt, eller det må være besluttet at Frogner stasjon ikke skal

flyttes. Før utbygging av Hval Nordre skal det etableres gang- og sykkelvei langs Haldenveien. Undergang ved hovedbanen skal oppgraderes til å ha universell utforming.

B 75 - Utvidelse av Kirkebakken – konsentrert småhusbebyggelse.

Før brukstillatelse gis skal fortau langs Kirkeveien være opparbeidet langs planområdet. Skråningen sør for området skal beplantes med trær for å ivareta hensyn til landskapsrommet for nasjonale kulturminneverdier. Bebyggelsens høyde begrenses slik at mønehøyde blir godt under skråningstoppen. Høyde vurderes i reguleringsplan.

B68 Rødkløverveien (Lindeberg) – konsentrert småhusbebyggelse med maksimalt 4 boenheter

B 76 – Omdisponering av eksisterende bebyggelse i Moengveien 2 – 10 til boliger, eller riving og nybygg av boliger. Maksimalt 10 boenheter *i småhusbebyggelse*. Det må gjennomføres stabiliserende tiltak som ivaretar sikkerheten i skråningen mot Jeksla. Det skal utover dette ikke bygges i skråningen. Kapasitet på VA-ledningsnett må oppgraderes.

§ 2-2.3.7 Felt for framtidig boligbebyggelse på Sørumsand

B 77 - Vestbyveien 53 og 55 – konsentrert småhusbebyggelse. Forlengelse av fortau langs Vestbyveien skal være opparbeidet før første igangsettingstillatelse.

B82 – Bekkefare 2-4 (område 71) – frittliggende småhusbebyggelse

§ 2-2.3.8 Felt for framtidig boligbebyggelse på Fetsund

Varå mølle B17: Innenfor området kan det bygges maksimalt 150 boliger, *småhusbebyggelse*. Utbygging skal ta hensyn til flom, vassdraget med kantsone, jernbanen og støy, kulturminnene og tilpasses terrenget. Før det gis brukstillatelse innenfor planområdet skal eksisterende adkomstvei legges om med slakere stigning, og gangforbindelse med krysning av fv. 172 Rovenveien etableres. Kapasitet på VA-ledningsnett må også oppgraderes.

§ 2-2.3.9 Felt for framtidig boligbebyggelse i Enebakkneset

Langs Fetveien mellom Svarterud og Bøler, *frittliggende småhusbebyggelse, 6 eneboliger*

§ 2-2.3.10 Felt for framtidig boligbebyggelse i Blaker

B73 Hellne - frittliggende småhusbebyggelse. Maksimalt 50 boenheter

§ 2-3 Område for bebyggelse og anlegg – Sentrumsformål

§ 2-3.1 Bestemmelser for sentrum generelt

Bestemmelser om oppfølging av byromsnormen fremgår av § 1-8.2.4.

Retningslinje:

Byutviklingsplanen er å anse som veiledende, jamfør kommunestyrets vedtak i sak 6/23.

§ 2-3.1.1 Avgrensning av planområdet

Ved avgrensning av planområde for detaljreguleringsplaner innenfor felt avsatt til sentrumsformål er et kvartal minste reguleringsenhet. I områder som naturlig henger sammen, kan kommunen kreve at planområdet utvides til å omfatte flere kvartaler. Kommunen kan også ved behov kreve at offentlig areal og infrastruktur som har sammenheng med kvartalet blir regulert.

§ 2-3.1.2 Plassering av funksjoner

a) I Lillestrøm by

Innen en avstand på 600 meter fra Lillestrøm stasjon skal alle nye detaljreguleringsplaner legge til rette for store kontoretableringer. I dette området skal det være publikumsrettede funksjoner i første etasje. Det samme gjelder i byens samfunnsakser, de viktigste gatene for gående og syklende.

Boligformål kan kun utgjøre en begrenset del av utbyggingen. Det skal sikres plass til *kontor*, næring og andre former for tjenesteyting eller publikumsrettet virksomhet. Dette gjøres enten ved å:

- Ikke etablere bolig i andre etasje. Andre og tredje etasje reguleres med etasjehøyde som muliggjør etablering av *kontorformål*.

Eller

- Etablere egne bygg med næringsformål. I så fall kan andre og tredje etasje i øvrige bygg ha boligformål.

Innenfor 600 meter fra Lillestrøm stasjon skal andelen bolig være mellom 0 – 60 %, og reduseres jo nærmere tiltaket er stasjonen. Ved stasjonen skal boligandelen være 0 %.

b) Næringsandel i Strømmen

Innen en avstand på 600 meter fra Strømmen stasjon er det ikke tillatt med boligformål i 1. etasje. I 1. etasje skal det være publikumsrettede funksjoner. Det skal i 2. etasje etableres etasjehøyde som muliggjør etablering av *kontorformål*.

c) Utenfor de mest sentrale områdene i Lillestrøm by og Strømmen

Utenfor en avstand på 600 meter fra Lillestrøm og Strømmen stasjon, kan kommunen vurdere å tillate etablert boliger i 1. etasje. Kriterier for dette er at det bygges med etasjehøyde som muliggjør senere *kontorformål*, og konstruksjon som åpner for mer transparente fasader og næringsutganger mot gatesiden. Boliger i første etasje ut mot gågater eller hovedferdselsårer for personbiler eller kollektivtrafikk tillates ikke.

d) Sørumsand, Fetsund og Frogner

Innen en avstand på 300 meter fra stasjon er det ikke tillatt med boligformål i 1. etasje. I 1. etasje skal det være publikumsrettede funksjoner. Det skal i 2. etasje etableres etasjehøyde som muliggjør etablering av *kontorformål*. Det skal etableres næring, handel og tjenesteyting i et omfang tilpasset tettstedets marked og funksjon, og slik at tettstedet blir flerfunksjonelt, og innbyggerne får dekket daglige behov.

§ 2-3.1.3 Formgivning og volumer

a) Byggehøyder

Innenfor felt til sentrumsformål skal det være varierende byggehøyde. 3 - 6 etasjer er normen i Lillestrøm by og Strømmen, med de unntak som fremgår av § 2-3.2.1. 3 - 4 etasjer eventuelt supplert med tilbaketrasket toppetasje er normen i Sørumsand, Frogner og Fetsund.

Volum- og funksjonsanalysen og estetisk redegjørelse skal beskrive og vise planforslaget med utgangspunkt i kommuneplanens angitte høydekrav i sentrumsformål / kombinert formål, med mindre annet er oppgitt. (jf. 1-8.2 dokumentasjon til reguleringsplanforslag).

Ved vurdering av hvilke byggehøyder som skal tillates, og lokalisering av disse innenfor planområdet, skal det legges vekt på estetiske kvaliteter og hvordan tiltaket påvirker omgivelser som byrom og nærliggende bebyggelse. Dette gjelder spesielt solforhold og lokalklimatiske forhold i byrommene. I overgangssone mellom sentrumsformål og områder som er vist som frittliggende småhusbebyggelse, skal det ved oppføring av ny

sentrumsbebyggelse gis en god tilpasning til eksisterende bebyggelse med tanke på form, funksjon, volum og høyder. I ytterkanten av sentrumsformål, på grensen til områder som er vist som frittliggende småhusbebyggelse, skal byggehøyden variere mellom 3 og 4 etasjer.

b) Fasadeutforming

Fasader på gateplan som henvender seg mot gater og torg, skal utformes slik at de er åpne og aktiviserer gaterommet. Med åpne fasader menes transparent glass som gir innsyn til aktiviteten innenfor. Det skal være innganger for minst hver 20. meter og glass som hovedmateriale i minst 80 % av fasaden.

c) Leilighetsstørrelser

I områder for sentrumsformål settes det krav til varierte leilighetsstørrelser:

- minst 35 % av boenhetene skal være på mer enn 75 m² BRA, hvorav minst en av sju skal være mer enn 95 m² BRA. Av disse 35 % kan ikke flere enn en av fem bygges med sekundærleilighet. Sekundærleiligheten kan ikke være større enn 20 m² BRA,
- maks 40 % av boenhetene kan være på mellom 30 og 55 m² BRA. Av disse kan ikke flere enn en av fem være mindre enn 35 m². Ingen kan være mindre enn 30 m².

Kravene gjelder for hvert delfelt i reguleringsplanene som danner grunnlaget for utbyggingen.

d) Balkonger

Alle boenheter over første etasje skal ha balkong eller fransk balkong. Ordinære balkonger tillates først ved en høyde på over 4,0 meter fra bakkenivå. Balkonger mot gate skal være min 0,5 meter inntrukket og kan krage inntil 1,5 meter ut fra fasadeliv. Dette gjelder også om det medfører at de krager over byggegrenser. Mot indre gårdsrom og private uteoppholdsareal kan de tilsvarende krage inntil 2,2 meter.

Mot bytorg, gågater, og andre viktige byrom tillates det ikke utkraging av balkonger, her skal alle balkonger være inntrukne.

Balkonger som glasses inn skal kunne åpnes i to tredjedeler av lengden.

Undersiden av balkonggulv skal underlegges krav til estetikk, jfr. § 1-8.

Retningslinjer: Hvilke byrom som omfattes av andre setning avgjøres av kommunen i behandlingen av den enkelte saken. Det vil særlig dreie seg om en del viktige gater, samt enkelte strøktorg og parker av ulik karakter.

e) Forhager

Ut mot gateløp tillates private forhager eller felles forhager som ikke er tilgjengelige for offentligheten kun i overgangssonen mellom sentrumsformål og småhusbebyggelse samt ved boligbebyggelse utenfor 600 meters sone fra stasjonen. Ellers innenfor sentrumsformålet er dette forbudt ut mot gateløp. Det er tillatt med smale regnbed i møbleringssonen langs fasaden og bed for slyng- og klatreplanter, ved «grønne vegger» eller søyletrær og smale busker. Slike smale bed skal da suppleres med offentlige funksjoner som sitteplasser, sykkelstativ eller andre installasjoner.

§ 2-3.1.4 Uteoppholdsareal og lekeplasser

a) Minste felles uteoppholdsareal

Ved detaljregulering skal det avsettes egnet uteoppholdsareal, jf. § 2-1.3.

b) Lekeplass og nærmiljøanlegg

Ved detaljregulering skal det som del av planen vises offentlig tilgjengelig lekeplass jf § 2-1.4.3, på minimum 1 000 m² for barn og unge innen 150 meter fra boliger i alle felt. For hver femtiende bolig utover 150 boliger stiger arealkravet med 50 m². Lekeplassene skal være tilrettelagt for variert lek, spill, aktivitet og opphold/rekreasjon på tvers av aldersgrupper, skal ligge på bakkeplan og ha trygge gangforbindelser til offentlig gang- og sykkelvei. Det stilles i tillegg krav om at det skal være et offentlig tilgjengelig ballfelt eller nærmiljøanlegg for fysisk aktivitet på minimum 500 m² for barn og unge innen 500 meter fra boliger i alle felt. For hver femtiende bolig utover 175 boliger stiger arealkravet med 50 m².

Lekeplass og ballfelt/nærmiljøanlegg skal oppfylle kvalitetskravene som stilles til MUA i sentrumsformål, jmfør § 2-1.3. De kan inngå i beregningen av felles MUA dersom arealet ligger innenfor eget planområde/kvartal.

c) Krav til offentlig torg eller park

Areal tilsvarende minst 10 % av arealet som settes av til bebyggelse og anlegg skal settes av til offentlig torg eller park, på bakkeplan. Arealet skal være sammenhengende. Arealet skal omfattes av de samme kvalitetskrav som stilles til MUA i sentrumsformål, jf. § 2-1.3. Arealet inngår ikke i beregningen av MUA. Kravet om torg/park gjelder ikke for feltene som er omfattet av eget krav til park i § 2-3.2.1 niende ledd.

Areal avgitt til fortau, gatetun kjørevei eller lignende samferdselsformål, inngår ikke i beregningen av størrelsen, verken på torg/park eller byggetomt.

d) Gjennomføring av kravene i a, b og c):

Med unntak av lekeplass ved inngang kan krav til lekeplass, ballfelt/nærmiljøanlegg og torg/park innfris ved å sette av arealer innenfor eget planområde, ved oppkjøp og opparbeidelse av annet areal eller ved bidrag til opparbeidelse av annet areal. Dette skal avklares gjennom rekkefølgekrav i reguleringsplan, samt gjennom utbyggingsavtale eller ved en avtale om gjennomføring. Arealene må ligge innenfor de angitte gangavstandene.

Retningslinje: Kravene etter a) og b) gjelder bare i reguleringsplaner som inneholder boligformål. Kravet etter c) gjelder i alle reguleringsplaner.

§ 2-3.1.5 Avfall

Avfallsløsning basert på føringene i § 2-1.2.4 skal gå fram av nye reguleringsplaner. Ved planlegging av vareleveranse og avfallshåndtering gjelder byromsnormen.

Ved planlegging av avfallsløsning skal kommuneplanens felt være minste planområde. Alle boliger innenfor feltet skal knyttes til samme avfallsløsning. Kommunen kan i tillegg kreve at det legges til rette for løsninger der flere nærliggende felt får felles løsninger for avfallshåndtering. I tilfeller der flere kvartal eller felt skal ha samlet løsning for avfallshåndtering, legges antatt samlet antall boliger til grunn for valgt løsning.

Alle prosjekter med mobilt avfallssug skal dimensjoneres på en måte som senere muliggjør enkel tilknytning til et stasjonært avfallssug felles for hele sentrumsområdet.

Det stilles krav til nedgravde brønner eller andre innebygde innsamlingsløsninger for glass- og metallemballasje, samt for papp og papir.

Retningslinje:

Ved bruk av mobile avfallssug skal det legges vekt på løsninger som begrenser antallet sugepunkt i et nærområde.

§ 2-3.1.6 Midlertidig bruk

For å legge til rette for økt aktivitet i sentrumsformålsområdet samtidig som feltene er under utvikling, kan kommunen tillate midlertidig bruk av ubebygde areal og eksisterende bygningsmasse i større grad enn i øvrige områder. Ved alle former for midlertidig bruk skal brannvern ivaretas. Bruksplan for gater og torg gjelder.

a) Midlertidig bruk av ubebygde areal

- Midlertidige lekeplasser kan tillates i påvente av at permanent løsning etableres. Det skal i så fall foreligge planer for den permanente løsningen og denne skal ferdigstilles innen et avtalt tidspunkt
- Midlertidige bygninger kan tillates oppført for 2 - 5 år, dersom bruksformålet er i tråd med reguleringsplanens formål og de bidrar til byomdannelse i tråd med kommunens langsiktige strategi for utviklingen i området.
- Midlertidig parkeringsplass er ikke tillatt. Det kan likevel vurderes tillatt for inntil to år dersom de plasseres i utkanten av eksisterende boligområder, nær hovedveinettet og ikke hindrer byomdannelseprosjekter.

b) Midlertidig bruk av bygninger

- Ved midlertidig bruk til kontor, barnehage, ungdomshus eller andre kulturelle aktiviteter skal tilhørende uteområder brukes til lekeplasser eller andre allment tilgjengelige rekreasjonsformål.
- Oppdeling i flere midlertidige boenheter er ikke tillatt, men dersom annen midlertidig bruk ikke lar seg gjennomføre kan det vurderes tillatt for en begrenset periode.

§ 2-3.1.7 Tiltak på eksisterende småhus i påvente av utvikling

I uregulerte områder som i dag er bebygde med frittliggende småhusbebyggelse, og som i kommuneplanen er vist som framtidig sentrumsformål er det ikke tillatt med etablering av nye boenheter eller fradeling av nye eiendommer. Det er ikke tillatt å bygge på/til mer enn 50 m² BRA. Ellers gjelder kommuneplanens § 2-2.1 om frittliggende småhusbebyggelse.

§ 2-3.2 Framtidige områder for sentrumsformål - spesifikt for felt

§ 2-3.2.1 Sentrumsformål i Lillestrøm by

Feltnavn	Tillatte arealformål
Felt SF1	Bolig/ <i>Kontor</i> /Tjenesteyting/ <i>Beverting</i>
Felt SF2	<i>Kontor</i> /Tjenesteyting/ <i>Beverting</i> /Bolig
Felt SF3	Forretning/ <i>Kontor</i> /Tjenesteyting/ <i>Beverting</i> /Bolig
Felt SF4	Forretning/ <i>Kontor</i> /Tjenesteyting/ <i>Beverting</i>
Felt SF5	<i>Kontor</i> /Tjenesteyting/ <i>Beverting</i>
Felt SF6	<i>Kontor</i> /Tjenesteyting/ <i>Beverting</i>
Felt SF7 A/B	<i>Kontor</i> /Tjenesteyting/ <i>Beverting</i>
Felt SF8	Tjenesteyting/ <i>Kontor</i> / <i>Beverting</i> /Forretning/ <i>Hotell</i> /Park
Felt SF9 A/B	<i>Kontor</i> /Tjenesteyting/ <i>Beverting</i> /Innfartsparkering
Felt SF27A/B	<i>Kontor</i> /Tjenesteyting/ <i>Beverting</i> /Forretning /Bolig/Park
Felt SF28 og SF30	Tjenesteyting/ <i>Kontor</i> / <i>Beverting</i> /Forretning
Felt SF10, SF11, SF12, SF13, SF14, SF15, SF16, SF17, SF18, SF19, SF20, SF21,	Forretning/ <i>Kontor</i> /Tjenesteyting/ <i>Beverting</i> /Bolig/Park.

SF22, SF23, SF24, SF25, og SF26	
Felt SF32 A/B	<i>Kontor/Tjenesteyting/Forretning/Beverning/Kollektivknutepunkt</i>

I feltene SF9A, SF9B, SF27A, SF27B, SF30, SF32A, SF32B, SF45 og SF46 tillates bygninger opp til 10 etasjer som spesifisert for hvert felt. I disse bygningene skal det være bysentrums- og publikumsfunksjoner på gateplan (1. etasje og 2. etasje/mezzanin) og i toppetasje. I disse bygningene skal det ikke være boliger.

I felt SF4 skal det sikres gangakse av høy kvalitet parallelt med Jonas Lies gate, i forlengelse av akse ved tinghuset.

I felt SF9A tillates maks høyde 10 etasjer på deler av feltet, der det ikke har store konsekvenser for omgivelsene for øvrig. Det må sikres siktlinjer mot nord fra eksisterende boligbebyggelse sør for feltet. Innenfor SF9A skal bebyggelsen utformes slik at eldre bebyggelse i øst hensyntas særlig.

I felt SF9B tillates maks høyde 10 etasjer på deler av feltet, der det ikke har store konsekvenser for omgivelsene for øvrig. Mot byrommet foran stasjonen tillates maks 3 etasjer.

Feltene SF10, SF14, SF17, SF21, SF22, SF24, SF25 kan ha større vekt på boligformål enn de øvrige feltene.

For felt SF16 og SF18-SF26 er det kun tillatt med inntil 1 000 m² BRA *detaljhandel* per felt i bygningsmessige enheter og bygningskomplekser som etableres, drives eller framstår som en enhet, *samt utsalg som krever kunde- eller medlemskort for å få adgang.*

Felt SF17 skal omfattes av en felles detaljreguleringsplan. Innenfor SF17 skal bebyggelsen utformes slik at det sikres gode solforhold i Kirkeparken (G3).

I felt SF1, SF2, SF3, SF4, SF5, SF7, SF8, SF9, SF10, SF13, SF14, SF19, SF20 og SF32B skal reguleringsplaner inneholde en teknisk detaljplan for kollektivfelt og høystandard sykkeltrasé gjennom Lillestrøm til Kjeller. Det skal tilrettelegges for separering av gående og syklende. Samme krav gjelder SF 21-26 gjennom områdereguleringskravet for Lillestrøm Nord i § 1-2.2.

For felt SF21, SF22, SF23, SF24, SF25 og SF26 skal det etableres et sammenhengende brukbart areal til park på minimum 12 daa. Parken skal lokaliseres og avgrenses med kvaliteter som bidrar til en trygg, allmenn tilgjengelig uterom/møteplass. Parken skal etableres skjermet for vind, ha variert innhold og utforming, god materialbruk og estetikk, og legge til rette for allsidig bruk for ulike alders- og brukergrupper i alle årstider. Det skal være sol på minst halve parkarealet klokken 15 vårjevndøgn. Krav til park etter § 2-3.1.4 gjelder ikke i tillegg for disse feltene.

I felt SF27A tillates næringsbygg i vest, nærmest stasjonen, med maks høyde 10 etasjer på 50 % av bebyggelse med slikt formål, der det ikke har store konsekvenser for omgivelsene for øvrig. Bebyggelse i Nesgata skal tilpasse seg småhusbebyggelse i nord.

I felt SF27B tillates næringsbygg i vest, nærmest stasjonen, med maks høyde 10 etasjer på 50 % av bebyggelse med slikt formål, der det ikke har store konsekvenser for omgivelsene for øvrig.

I felt SF30 tillates for næringsbygg maks høyde 10 etasjer på deler av feltet. Innenfor SF30 skal bebyggelsen utformes slik at eldre bebyggelse hensyntas særlig.

I felt SF32A tillates maks høyde 10 etasjer på deler av feltet, der det ikke har store konsekvenser for omgivelsene for øvrig.

I felt SF32B tillates maks høyde 10 etasjer på deler av feltet, der det ikke har store konsekvenser for omgivelsene for øvrig. Bebyggelsen trappes ned mot Jonas Lies gate og plassen foran stasjonen.

I felt SF45 (Thon hotell) tillates for næringsbygg maks høyde på 10 etasjer, der det ikke har store konsekvenser for omgivelsene for øvrig. Bebyggelse skal trappes ned mot byrommet i nord for å sikre gode solforhold der.

I felt SF46 (Shell) tillates for næringsbygg maks høyde på 10 etasjer, der det ikke har store konsekvenser for omgivelsene for øvrig. Bebyggelse skal trappes ned mot eldre bebyggelse i vest.

§ 2-3.2.2 Sentrumsformål i Strømmen

Feltnavn	Tillatte arealformål
Felt SF31, SF33, SF34, SF35, SF36, SF38, SF39, SF40, SF42	Forretning/ <i>Kontor</i> /Tjenesteyting/ <i>Beverning</i> /Bolig

For feltene SF31, SF33, SF34, SF35, SF36, SF38, SF39, SF40, og SF42 er det kun tillatt med inntil 1 000 m² BRA *detaljhandel* per felt i bygningsmessige enheter og bygningskomplekser som etableres, drives eller framstår som en enhet, samt *utsalg som krever kunde eller medlemskort for å få adgang*.

Feltnavn	Tillatte arealformål
Felt SF41	Tjenesteyting/Forretning/Bolig/ <i>Beverning</i> / <i>Kontor</i> /Kollektivknutepunkt

For felt SF41 er det særlig viktig at knutepunktfunksjonen opprettholdes ved at gangforbindelsene er tydelige og trygge, samt at oppholdsarealer og ventearealer (perrong og bussholdeplass) integreres og opparbeides med utbyggingsprosjektet. *Beverningen kan med fordel henvende seg til de ventende, slik at også disse arealene fremstår som urbane.*

Feltnavn	Tillatte arealformål
Felt SF44	Forretning/ <i>Kontor</i> /Tjenesteyting/ <i>Beverning</i> /Badeanlegg/Bolig

Andel forretning kan kun utgjøre inntil 10 % av samlet bruksareal i feltet.

§ 2-3.2.3 Sentrumsformål i Sørumsand, Fetsund og Frogner

For Sørumsand er underformål nærmere definert i områdereguleringsplan.

Feltnavn	Tillatte arealformål
Felt SF47 Sørumsand næringspark vest	<i>Kontor</i> /Tjenesteyting/ <i>Beverning</i> /Bolig

SF48 - Noractorområdet: Før igangsettingstillatelse skal gangbro over jernbanen til Orderudjordet være prosjektert. Detaljplan for området skal legge til rette for at gangbroa kan bygges.

For Frogner og Fetsund fremgår underformål av detaljreguleringsplaner.

§ 2-4 Område for bebyggelse og anlegg - tjenesteyting

- Nytt felt T3 - *Barnehage* på Magasintomta ved Garderåsen. Kapasitet på VA-ledningsnett må oppgraderes.
- Felt BOP2 og BOP5 ved Bingsfoss ungdomsskole. Parkering skal være under bebyggelsen. Sambruk av parkering skal vurderes.

§ 2-5 Næring

Næringsområdene skal ha minimum 50 % BYA eller mer. Næringsformål i skrånende terreng kan ha ned til minimum 45 % BYA.

Reguleringsplaner skal redegjøre for, og vurdere, energitekniske løsninger for planområdet og synliggjøre de miljømessige konsekvensene. Ved regulering av næringsarealer skal behovet for ladeinfrastruktur og fyllestasjoner for hydrogen og biogass for næringstransporten utredes og behovet sikres ved at det etableres tilstrekkelig og hensiktsmessig infrastruktur.

Felt N2: *Ladepark* på Skedsmokorset. Området skal brukes til hydrogen- og hurtigludere.

Felt BN27 (Karoline Eggens vei 2-6) – utvidelse av BN8: Området skal brukes til *verksted og lager*. VA-ledningsnett må oppgraderes. Grønnstruktur mot Lindebergveien skal inngå i reguleringsplan.

Felt BN5: Bjørkemoen Næring. Før utbygging skal Bjørkemoen masseuttak være ferdigstilt. Før utbygging skal adkomst til Trondheimsveien og gang- og sykkelvei langs Trondheimsvegen fra gang- og sykkelvei ved Lindeberg til Ullensaker grense være opparbeidet. *Det skal ikke være arbeidsintensiv næring*. Utbyggingen inkluderer mottak av masser. Det tillates ikke handel eller *servicefunksjoner rettet mot privatmarkedet*.

Felt BN 29: Utvidelse av Heia næringsområde: Før rammetillatelse innenfor området kan gis skal det kun gjenstå igangsetting av maksimum 30 daa ubebygde tomt(er) for næringsbebyggelse på det regulerte kombinerte formålet i reguleringsplanen for Fet Næringspark del II.

Retningslinje: Området BN 29 bør brukes til lager, industri og verksted

Før igangsettingstillatelse til utbygging av næringsbygg på Bjørkemoen bør dyrkbart areal mellom næringsområdet og E6 dyrkes opp

§ 2-6 Idrettsanlegg

Felt IA1: Golfbane på Vigernes

Ved detaljregulering av IA1 må hele golfbanen omfattes av ny reguleringsplan. Reguleringsplanen må vurdere risiko og sårbarhet i området både når det gjelder vannkvalitet, naturområdet og dyreliv. Gjennom reguleringsplanen skal det sikres at driften av området ikke bidrar til økt forurensing i sårbare områder eller skaper ubalanse i dyre- og planteliv. Det skal legges til rette for at området kan tilbakeføres til LNF og vurderes om det skal opprettes et fond for dette.

Felt IA2/G5: Idrettsanlegg på Nordbyjordet

Før det gis igangsettingstillatelse innenfor planområdet skal det foreligge matjordplan.

Før det gis brukstillatelse innenfor planområdet skal følgende være opparbeidet:

Beplantningsbelte i G5, adkomstvei fra rundkjøring i fv.158 Nordbyveien, gang- og sykkelvei

som forbinder Nordens vei med Solvangen, gang- og sykkelvei som forbinder Nordens vei med gang- og sykkelvei ved Nitelva inkl. tilrettelagt krysning av Nordbyveien. Det skal vurderes undergang under Nordbyveien eller krysning i plan. Ved regulering av IA2/G5 Idrettsanlegg på Nordbyjordet skal gang- og sykkelvei føres innenfor byggeformålet, langs dets yttergrense. Grense mellom LNF-formål og byggeformål kan i reguleringsplan vurderes tilpasset i øst mot Nitelva for å legge til rette for bedre landbruksdrift, bedre idrettsareal og optimalisering av gang- og sykkelvei mht. målpunkter og stigningsforhold. Det er en forutsetning at arealer som byttes mellom idretts- og LNF-formål er likeverdige i størrelse.

Felt IA4: Idrettsanlegg på Fribergjordet. I detaljreguleringsprosessen skal inngrepets omfang søkes begrenset, slik at deler av arealet fortsatt kan brukes til jordbruk.

IA9: Hvalstjern. Må tilkoples VA-ledningsnett når ny ledning legges nær anlegget. Tilrettelegging for senere tilbakeføring av dyrkbar mark skal vurderes i reguleringsplan. Terrengingrep må ha størst mulig avstand til vannet i øst.

§ 2-7 Andre typer nærmere angitt bebyggelse og anlegg

- Felt AB1 - Tillatt arealformål: Renovasjonsanlegg
- Felt AB2 og AB3 - Tillatt arealformål: Godsterminal
- Felt AB4 - Tillatt arealformål: Sigevannsanlegg.
- Felt AB5 - Tillatt arealformål: Vann- og avløpsanlegg.
- Felt BAB 8 Bjørkemoen - Tillatt arealformål: Masseuttak
- Felt BAB11 og BAB 12 Armoen - Tillatt arealformål: Masseuttak
- Felt BAB 15 Ausenfjellet - Tillatt arealformål: Trafostasjon
- Felt BAB 16 Asak - Tillatt arealformål: Masseuttak
- Felt BAB 17 Tertittveien - Tillatt arealformål: Masseuttak: Tertittvegen skal oppgraderes/utvides før igangsettingstillatelse.
- Felt BAB 18 Snødeponi Borgenveien – tiltak for å beskytte mot avrenning og forsøpling skal inngå i reguleringsplan
- Felt BAB 19 Vannbehandlingsanlegg ved Hammern – ny naturtypekartlegging må gjennomføres i reguleringsplan

§ 2-8 Grav- og urnelund

GU3 Frogner kirkegård - utvidelse: geotekniske sikringstiltak skal inngå i reguleringsplan. Reguleringsplan skal vise trinnvis utbygging.

§ 2-9 Område for bebyggelse og anlegg – Kombinerte formål

Felt navn	Tillatte arealformål
Felt KF1 (OBOS-tomta)	Tjenesteyting/ <i>Kontor</i> /Boligbebyggelse
Felt KF2 (Nesa Nord)	Forretning/ <i>Kontor</i> /Tjenesteyting/Idrettsstadion/Bolig
Felt KF3 (ved Sogna)	Tjenesteyting/Bolig
Felt KF4 (Strandveien)	Forretning/ <i>Kontor</i> /Tjenesteyting/ <i>Beverting</i> /Bolig
Felt KF5 (Skjærvaveien)	Forretning//Tjenesteyting/Bolig
Felt KF6 (ved Skedsmohallen)	Idrettsstadion/ Tjenesteyting/ <i>Kontor</i>
Felt KF7 (langs Fv.382, Rolf Olsens vei)	<i>Industri/lager/energianlegg</i>
Felt KF8 (Kjeller v/ trafikkstasjonen)	Forretning/ <i>Kontor</i> /Tjenesteyting
Felt KF9 og KF11 (Kjeller, FFI og IFE)	<i>Kontor</i> /Tjenesteyting

KF10 (Leirsund)	Forretning/Bolig
Felt KF13 (Valstad ved Valstadsvingen)	Forretning/ <i>Industri/Lager. Til arealformål Forretning tillates kun plasskrevende varer.</i>
Felt KF14	Forretning/ <i>Industri/Hotell/Beverning. Til arealformål Forretning tillates kun plasskrevende varer.</i>
Felt KF15 og KF16 (Hvam)	Forretning/ <i>Industri. Til arealformål Forretning tillates kun plasskrevende varer.</i>
Felt KF17 (Lahaugmoen)	Næringsbebyggelse, offentlig og privat tjenesteyting, forretning og Samferdselsanlegg - Lufthavn
Felt KF18 (Brånåslia)	<i>Forretning for plasskrevende varer med tilhørende kontor/Industri</i>
Felt KF19 (Skedsmokorset sør)	Forretning/ <i>Kontor/Beverning</i>
Felt KF20 (Skedsmokorset sør)	Forretning/ <i>Kontor/Beverning/Tjenesteyting/Bolig</i>
Felt KF21, KF22, KF23, KF24, KF25 (Skedsmokorset)	Forretning/Bolig
Felt KF26 (Skedsmokorset)	Forretning/Tjenesteyting/Bolig
Felt KF27 (Svineavlstomta)	Forretning/ <i>Industri/Næring/Lager/Beverning Til arealformål Forretning tillates kun plasskrevende varer.</i>
KF28 (Skjettentoppen)	Bolig/Forretning/ <i>Beverning/Tjenesteyting</i>
KF29 Skjærvaveien 8-20	Bolig/forretning/ <i>kontor/tjenesteyting</i>
KF30 Skjærvavn 2-6	Bolig/forretning/ <i>kontor</i>
<i>KF12</i> (ved Sørumsand idrettspark)	Idrett/tjenesteyting
KF31 Blaker sentrum (Blaker aldershjem)	<i>Kontor/beverning/bolig</i>
KF32-36 Lørenfallet sentrum	Forretning/ <i>kontor/beverning/bolig</i>
KF37 Lørenfallet sentrum (gbnr.214/43)	Forretning/ <i>kontor/beverning/bensinstasjon/bussparkering</i>
KF 38 Sørumsand Næringspark øst	Bolig/ <i>kontor/beverning/tjenesteyting</i>

§ 2-9.1 Generelle bestemmelser for visse felt for framtidige kombinerte formål
Følgende bestemmelser gjelder i felt KF1, KF2, KF3, KF4 og KF5, KF29, KF30.

§ 2-9.1.1 Avgrensning av planområdet

Ved avgrensning av planområdet for detaljreguleringsplaner innenfor felt for kombinerte formål som er omfattet av § 2-9.1, er kommuneplanens felt minste reguleringsenhet.

§ 2-9.1.2 Plassering av funksjoner

Det tillates ikke boliger i 1. etasje innenfor en avstand på 600 meter fra Lillestrøm og Strømmen stasjon. Det tillates heller ikke boliger i 1. etasje ut mot gågater, bytorg og strøktorg.

§ 2-9.1.3 Formgivning og volumer

a) Byggeghøyder

Føringene i 2-3.1.3 a) gjelder tilsvarende her.

b) Leilighetsstørrelser

Føringene i 2-3.1.3 c) gjelder tilsvarende her, med eneste forskjell at minst en av fem av leilighetene som er større enn 75 m² BRA skal være større enn 95 m² BRA.

c) Balkonger

Føringene i 2-3.1.3 d) gjelder tilsvarende her.

2-9.1.4 Uteoppholdsareal og lekeplasser

a) Minste felles uteoppholdsareal

Ved detaljregulering skal det avsettes egnet uteoppholdsareal, jf. § 2-1.3.

b) Lekeplass og nærmiljøanlegg

Det stilles krav om lekeplass og ballfelt/nærmiljøanlegg tilsvarende kravet for sentrumsformålsområdet i 2-3.1.4 b). Minstestørrelsene er imidlertid henholdsvis 1200 m² og 600 m².

c) Krav til torg/park

Føringene i 2-3.1.4 c) gjelder tilsvarende, med det unntak at det ikke er krav om at torg/park skal være offentlig. Arealet kan også være felles, men tilgjengelig for allmennheten.

d) Gjennomføring av kravene i a, b og c)

Føringene i 2-3.1.4 d) gjelder tilsvarende.

§ 2-9.1.5 Avfall

Føringene i 2-3.1.5 gjelder tilsvarende.

§ 2-9.1.6 Midlertidig bruk

Føringene i 2-3.1.6 gjelder tilsvarende.

§ 2-9.1.7 Tiltak på eksisterende småhus i påvente av utvikling

Føringene i 2-3.1.7 gjelder tilsvarende.

§ 2-9.2 Framtidige områder for kombinert bebyggelse og anleggsformål – Feltbestemmelser

Tillatte arealformål fremgår av tabell under § 2-9.

§ 2-9.2.1 Bestemmelser som er felles for enkelte felt

Innenfor felt KF2, KF4, KF8, KF21-KF23 er det *kun tillatt med inntil 1 000 m² BRA detaljhandel per felt* i bygningsmessige enheter og bygningskomplekser som etableres, drives eller framstår som en enhet, *samt utsalg som krever kunde- eller medlemskort for å få adgang.*

Innenfor felt KF1-KF4, KF8-KF27 skal det på minimum 20 % av feltarealet for det enkelte felt etableres et sammenhengende og brukbart areal til park/torg. I felt KF4 skal park/torg lokaliseres i tilknytning til elvebredden.

§ 2-9.2.2 Felt for kombinerte formål i Lillestrøm by

Som del av områdereguleringsplan for felt KF2 (Nesa nord) skal det utredes gode, overordnede forbindelser for kollektivreisende, gående og syklende mellom planområdet og

Lillestrøm stasjon. Løsningene skal bedre kommunikasjonen mellom sydområdet og sentrumskjernen i Lillestrøm.

I felt KF4 skal det inngå areal til *skole, barnehage og* flerbrukshall

I felt KF5 skal det inngå areal til *5 avdelingsbarnehage.*

I felt KF29 (Skjærvaveien 8 – 20) skal det inngå areal til *8 avdelingsbarnehage.* Krysset Skjærvaveien/Skjjettenveien skal oppgraderes og ny gangbru i Skjærvagapet være tatt i bruk før igangsettingstillatelse gis på feltet. Kapasitet på pumpestasjon og VA-ledningsnett må oppgraderes.

I felt KF30 (Skjærvaveien 2 -6): Krysset Skjærvaveien/Skjjettenveien skal oppgraderes og ny gangbru i Skjærvagapet være tatt i bruk før igangsettingstillatelse gis på feltet. VA-ledningsnett må oppgraderes, og spillvann kan ikke føres til gammel avløpsfellesløsning.

§ 2-9.2.3 Felt for framtidige kombinerte formål på Leirsund

I felt KF10 er det tillatt med følgende kombinerte arealformål: Forretning/Bolig. *Forretning skal være detaljhandel i form av nærbutikk for Leirsund.*

§ 2-9.2.4 Felt for framtidige kombinerte formål i Blaker

I felt KF31 (Blaker aldershjem) er følgende tillatt:

- 1) Eiendommen skal reguleres til boligformål med *små og mellomstore leiligheter.*
- 2) Det skal vurderes å legge til rette med *fellesrom til undervisning, utstilling, møter og overnatting.*
- 3) Det skal legges til rette for at det kan etableres næring som kafe/kiosk og servicetjenester i 1.etasje.
- 4) Fasadene skal være åpne, varierte og henvende seg til alle sider uten å fremstå med en tydelig bakside.
- 5) Uteområdet skal opparbeides med høy kvalitet, beplantning og offentlig/private uteoppholdsarealer med sitteplasser.
- 6) Det skal etableres møteplass for barn og unge/lekeplass i sentrum.

I felt KF39 (ved Krokstad Miljøpark) er følgende tillatt:

Masseuttak, masseuttak, næring og snødeponi

Virksomhetene kan ikke være arbeidsplassintensive. Det må tas hensyn til ørretførende bekk i området. Området må tilknyttes offentlig vann og kloakk.

§ 2-9.2.5 Felt for framtidige kombinerte formål i Sørumsand

Sørumsand idrettspark KF12: I felt KF12 skal bruk av overskuddsvarme fra MIRA til oppvarming vurderes.

For skole: deler av Vestbyveien og Sollia/Parkveien utvides før brukstillatelse. Hoveddelen av parkering skal være under bebyggelsen. Areal for buss, drop-offsone og varelevering må være opparbeidet før brukstillatelse. Areal til skolehage skal inngå. Før igangsettingstillatelse må idrettsparken utvides mot vest.

Kapittel III Samferdselsanlegg og teknisk infrastruktur

Bestemmelser til arealformål etter plan- og bygningsloven § 11-7 nr. 3

§ 3-1 Vei - Torg

Torg 1 (Plassen nord for Lillestrøm stasjon)

Torg 2 (Plassen sør for Lillestrøm stasjon)

For Torg 1 og Torg 2 stilles det krav om felles reguleringsplan. I reguleringsplanen skal hensyn til taxiholdeplass, korttidsparkering og offentlig sykkelparkering ivaretas.

§ 3-2 Støyskjerming langs vei

Søknad om støyskjerming skal inneholde en estetisk vurdering hvor materialvalg, utforming, omfang og fargevalg sees i sammenheng med omgivelsene. Løsninger som naturstein, tørrmur, gabioner og levende, grønne vegger skal vurderes. Materialer som reflekterer sollys tillates ikke

Retningslinje: Grønne, vegetative tiltak slik som hekker, beplantede vegger e.l. skal prioriteres. For å håndtere avrenning fra vei skal det søkes etablert naturlig fordøyning ved beplantede grøfter der opphøyde kummer kan ta inn overskuddsovervann ved behov

Kapittel IV Grønnstruktur

Bestemmelser til arealformål etter plan- og bygningsloven § 11-7 nr. 3

§ 4-1 Grønnstruktur

§ 4-1.1 Utforming og bruk av arealene

I grøntstruktur uten nærmere angitt underformål skal arealene videreutvikles i tråd med dagens bruk. Det tillates opparbeidelse av turveier, turstier, belysning, utsiktsplasser, benker og bord. Det kan tillates oppført bygninger som fremmer allmenhetens bruk av friområdene. Det skal legges til rette for at arealene blir bevokst med flersjiktet vegetasjon.

Arealformålet kan medføre økt kvalitet i uterom med tanke på lokal overvannshåndtering, vegetasjonsbruk og biologisk mangfold.

For underformålene «blågrønn struktur», «naturområde», «turdrag», «friområde», «park» og «overvannstiltak» er det angitt egne bestemmelser.

Generelle bestemmelser og retningslinjer er gitt i § 1-9.1.

§ 4-1.2 Omdisponering

Innenfor grøntstrukturen tillates ikke utbygging eller andre tiltak enn det som går fram av § 4-2. I særskilte tilfeller kan kommunen likevel tillate at hele eller deler av eiendommer som i kommuneplanen er satt av til grønnstruktur, omreguleres til utbyggingsformål. Forutsetningen er da at annet areal reguleres til grøntstruktur og opparbeides slik at grøntstrukturen i planområdet, etter kommunens skjønn, framstår som klart mer attraktivt for et mangfold av brukere enn før omdisponeringen.

§ 4-2 Bestemmelser for ulike underformål innenfor grøntstrukturen

§ 4-2.1 Blågrønn struktur

Arealformålet er aktuelt å bruke for å kunne møte klimaendringer med flom og overvannsproblematikk, og brukes der blågrønne strukturer bidrar til å demme opp, fange opp og/eller lede overvann. Det kan i reguleringsplan også bli detaljert som «vannspeil» eller «dam», dersom disse er planlagt/opparbeidet slik at de tar opp regnvann/avrenning fra overflater.

Bruk av blågrønn struktur er uavhengig av kapasiteten i overvannsnett. Planlegging av blågrønn struktur skal skje gjennom en samordning av terrengforming, fallforhold, materialvalg, vannhåndtering, rekreasjon, lek, ferdsel, flora og dyreliv. Blågrønn struktur skal tegnes, beregnes og beskrives av fagkyndig hos forslagsstiller, og må godkjennes av fagansvarlig i kommunen.

Formål med arealformålet er å synliggjøre vannets betydning både på kommune- og reguleringsplan. Dette gjøres for å kunne møte nye klimautfordringer med flom og overvannsproblematikk i byer og tettsteder.

§ 4-2.2 Naturområde

I feltene skal eksisterende naturpreg og terreng bevares, gjerne med opprinnelig stedegen vegetasjon. Området bør ha stort vegetasjonsmangfold, ivareta eksisterende fauna og eventuelle blågrønne kvaliteter. Det kan tillates enkel tilretteleggelse for ferdsel. Store inngrep i eksisterende terreng tillates ikke.

§ 4-2.3 Turdrag

Feltene skal brukes til eksisterende og nye turveier/turstier og løypenett (vinterstid og sommerstid). Turveier skal normalt være gruset, etableres med bredde på 2,5 meter og ha belysning. Turstier skal være enklere opparbeidet enn turveier.

Retningslinje: Turdragene koble kommunens sentrale deler mot omkransende LNF-områder, marka og nabokommunene. Nye turdrag bør ha minimumsbredde på 30 meter.

§ 4-2.4 Friområde

I disse feltene er det eksisterende og nye grønnstrukturarealer som skal være attraktive for rekreativ bruk. Friområder skal være tilrettelagt/opparbeidet for aktiv lek, fysisk aktivitet, opphold og ferdsel. Områdene kan ha naturlig eller kultivert trevegetasjon og terrengutforming bør i visse tilfeller forsterkes for å tåle stor bruk. I friområdene tillates opparbeidelse av turveier, turstier, belysning, utsiktsplasser, benker og bord. Det kan tillates oppført bygninger som fremmer allmenhetens bruk av friområdene.

§ 4-2.5 Park

Parker skal ha stor grad av opparbeidelse, med krav til høy kvalitet og standard. Parkene skal utformes slik at de fremstår som gode sosiale møteplasser. De skal ha variert utforming av naturlig og kultivert grønnstruktur, og aktiviteter for ulike aldersgrupper av befolkningen. Byromsnormens retningslinjer for parker skal legges til grunn for utformingen.

§ 4-2.6 Overvannstiltak

Arealformålet er aktuelt å bruke for å kunne møte klimaendringer med flom og overvannsproblematikk, og brukes der vegetative overvannstiltak bidrar til å infiltrere, fordrøye og/eller lede overvann til resipient. Formålet overvannstiltak kan utdypes videre i reguleringsplan ut fra type vannhåndtering i form av infiltrasjon, fordrøyning og avledning.

Bruk av «overvannstiltak» er uavhengig av kapasiteten i overvannsnett. Planlegging av «overvannstiltak» vil måtte skje gjennom en samordning av terrengforming, fallforhold, materialvalg, vannhåndtering, rekreasjon, lek, ferdsel, flora og dyreliv.

Overvannstiltak skal tegnes, beregnes og beskrives av fagkyndig hos forslagsstiller, og må godkjennes av fagansvarlig i kommunen.

§ 4.3 Bestemmelser for konkrete felt innenfor grønnstrukturen

§ 4-3.1 KGS1, Stortorvet.

Kombinerte grøntstrukturformål: Grønnstruktur /park.

Det tillates underjordisk parkeringskjeller under hele feltet. Dagens overflateparkering skal fjernes.

§ 4-3.2 KGS2, Kvartalet mellom Jernbanegata, Nesgata og Fabrikkgata.

Kombinerte grøntstrukturformål: Forretning/*Kontor*/Tjenesteyting/*Beverting*/Bolig/Park

Kapittel V Forsvaret

Bestemmelser til arealformål etter plan- og bygningsloven § 11-7 nr. 4

§ 5-1 Krav til kommunedelplan for Kjeller flyplass

Det er krav til kommunedelplanen i § 1-3.2.

§ 5-1.1 Nye veianlegg

Kommunedelplanen skal vise rv. 22 Fetveien mellom Holtveien og Aleksander Kiellands gate. Dette inkluderer feltutvidelse og løsning for kollektivtrasé mellom Kjeller og Lillestrøm sentrum samt tosidig, separert løsning for gående og syklende.

Planen skal følges av en overordnet plan for veinett i planområdet, inkludert kollektivnett og gang- og sykkelveinett.

§ 5-1.2 Overvannshåndtering

Planen skal inneholde løsninger som sikrer bekkeåpninger og åpen håndtering av overvann.

§ 5-1.3 Ny gatestruktur og plassering av byrom

Til kommunedelplanen skal det følge et byromprogram som viser nye byrom (torg, parker og gater). Byromnormen skal legges til grunn for utformingen av disse.

§ 5-1.4 Ny grønnstruktur og grønne forbindelser

Kommunedelplanen skal vise grønnstruktur som et sammenhengende område for kombinert park og idrettsanlegg rundt overvannskanal. Størrelsen på parkområdet skal være minimum 200 daa.

Det skal etableres minimum tre turveiaksler, en nord-sør, og to i øst-vest retning over flyplassområdet.

Det skal legges inn grønnstruktur som skal bidra til «den grønne ringen» rundt Lillestrøm by, jf. forslag til byutviklingsplan for Lillestrøm by.

§ 5-2 Miljøopprydning

Tiltakshaver må kartlegge og dokumentere all forurensning på flyplassområdet før behandling av forslag til kommunedelplan.

Tiltakshaver må fjerne eller sørge for tilstrekkelig sikring av all forurenset grunn innenfor felt for bebyggelse og anleggsformål før det kan gis igangsettingstillatelse.

Kapittel VI Landbruks, natur- og friluftsmål

Bestemmelser til arealmål etter plan- og bygningsloven § 11-7 nr. 5

§ 6-1 Landbruks-, natur- og friluftsmål (LNF)

Informasjon: I områder avsatt til LNF-formål er det kun tillatt med bygge- og anleggstiltak som er nødvendige for landbruk-, natur- og friluftsmål, samt for gårdstilknyttet næringsvirksomhet basert på gårdens ressursgrunnlag og stedbunden næring.

Generelle bestemmelser i kapittel 1 og kapittel VIII om hensynssoner gjelder for alle tiltak i LNF-området.

Retningslinje: Ved søknad skal det redegjøres for hvilke friluftslivs- og naturinteresser som finnes i området, og hvordan det er tatt hensyn til disse.

For oversikt over kulturminneinteresser i LNF-områder, sjekk kommunens temakart. Tiltak i LNF-områder skal oversendes regionale kulturminnemyndigheter slik at de kan vurdere om det finnes ukjente automatisk fredete kulturminner som vil bli berørt.

§ 6-1.1 Driftsbygninger

Retningslinjer:

Behov for driftsbygning skal vurderes i samsvar med jordlova.

Ved vurdering av om bruksendringer av landbruksbygg er i samsvar med LNF – formålet skal den til enhver tids gjeldende veileder til plan og bygningsloven legges til grunn.

§ 6-1.2 Kårboliger

Retningslinjer:

Behov for kårbolig vurderes av kommunen. Kårboliger skal oppføres i tilknytning til gårdstunet uten å berøre dyrka jord.

§ 6-1.3 LNF-områder med spredt bolig- og fritidsbebyggelse

Unntak fra byggeforbud gjelder for eksisterende bebygde eiendommer i LNF-området som fremgår av opplisting i vedlegg i) og tilhørende temakart. Det skal ikke bygges på dyrka jord (fulldyrka jord, overflatedyrka jord og innmarksbeite), myr, områder med viktige kartlagte naturtyper og arter og hensynssoner for vannforsyning. Der vedlegg i) viser treff for andre arealkonflikter skal det dokumenteres i søknad om tillatelse til tiltak at hensyn er ivaretatt.

§ 6-1.3.1 LNF-områder med eksisterende spredt boligbebyggelse

På eksisterende boligeiendommer i LNF-område kan det oppføres påbygg, tilbygg og andre mindre tiltak, samt bruksendring fra tilleggsdel til hoveddel. Garasjer og uthus kan oppføres med bruksareal inntil 50 m² på egen eiendom innenfor 25 meter fra boligens yttervegg. Nye boenheter, herunder sekundærleiligheter, tillates ikke opprettet. Tillatt grad av utnytting for eksisterende boligeiendommer i LNF-område skal ikke overstige 20% BYA, boligens areal skal ikke overstige 400 m² BRA.

§ 6-1.3.2 LNF-områder med eksisterende spredt fritidsboligbebyggelse

Oppføring av ny eller vesentlig utvidelse av eksisterende fritidsbebyggelse er ikke tillatt. Det kan oppføres tilbygg og/eller anneks med inntil 50 % av økning av opprinnelig bruksareal

(BRA), på egen eiendom innenfor 25 meter fra fritidsboligens yttervegg. Dersom utvidelsen skjer etappevis, skal utvidet areal samlet ikke overskride begrensningene i punktet foran. Grad av utnyttning på fritidseiendommen skal ikke overskride 100 m² BRA og 100 m² BYA totalt.

§ 6-1.4 LNF-områder der det tillates nye boenheter i spredt boligbebyggelse

Innenfor området Fossum LSB1 kan det tillates inntil 3 nye boenheter i planperioden (12 år). Innenfor området Monsrud LSB2 kan det tillates inntil 3 nye boenheter i planperioden (12 år). Innenfor området Gansdalen LSB3 kan det tillates inntil 12 nye boenheter i planperioden (12 år).

Følgende vilkår gjelder:

6-1.4.1 Terrenget skal ikke være brattere enn et gjennomsnittlig stigningsforhold på 1: 3

6-1.4.2 Det skal ikke bygges på dyrket mark eller vel arrondert dyrkbar mark. Det skal avsettes en buffersone på minimum 15 meter mellom ny eiendom og dyrket mark.

6-1.4.3 Nye byggetiltak skal ikke komme i konflikt med naturverdier eller kulturminner. Søknad om fradeling eller boligbygging i LNF-områder som kan berøre kulturminner, må sendes Kulturminnemyndigheten til uttalelse.

6-1.4.4 På gårdstun og i en 100-meters sone rundt det som er gårdstunets naturlige avgrensning er fradeling ikke tillatt.

6-1.4.5 Fradeling er ikke tillatt nærmere eksisterende turveger og kartfestede stier enn 20 m.

6-1.4.6 Når det på en eiendom A er gitt tillatelse til å fradele en boligeiendom B, skal det på den eiendom B foreligge midlertidig brukstillatelse eller ferdigattest på boligen før det kan gis tillatelse til å oppføre ny bolig eller fradele ytterligere en ny boligeiendom fra eiendom A eller B.

6-1.4.7 Innenfor området Enebakkeset LSB4 kan det tillates inntil 12 nye boenheter i planperioden (12 år). Bebyggelse skal plasseres innenfor formål LSB4, men adkomstvei og tomtegrense kan plasseres utenfor på følgende vilkår: Kommuneplanens generelle bestemmelser om byggegrense skal følges. Avstand til dyrka jord skal være minst 20 meter.

Informasjon:

Avkjørsel skal lokaliseres med tilknytting til kommunal vei, eller ved utvidet bruk av eksisterende avkjørsel i samsvar med rammeplanen for avkjørsler.

Avløp må være sikret på lovlig måte gjennom tilknytting til kommunalt ledningsnett eller ved utslippstillatelse for separat avløpsanlegg.

Kapittel VII Bruk og vern av sjø og vassdrag

Bestemmelser til arealformål etter plan- og bygningsloven § 11-7 nr. 6

§ 7-1 Vassdrag

Alle inngrep i selve vassdragene krever reguleringsplan.
Differensiert vassdragsforvaltning følger av § 1-14.6.

Retningslinje: Forskrift om fysiske tiltak i vassdrag gjelder i og nær vassdrag. Hensikten er å hindre fysiske tiltak som medfører eller kan medføre fare for forringelse av produksjonsmulighetene for fisk og andre ferskvannsorganismer. Statsforvalteren er myndighet etter forskriften.

Kapittel VIII Bestemmelser til hensynssoner

§ 8-1 Faresoner og sikringssoner (pbl § 11-8 a)

§ 8-1.1 Hensynssone – sikring. Vannforsyning, H110_1 og H110_2

I hensynssone for reservevannsforsyning for Dalen vannverk ved Mjøsjøen H110_1 gjelder følgende:

- Det tillates ikke å legge inn vann i fritidsboliger, garasjer og uthus (nye anlegg)
- Ved rehabilitering av avløpsanlegg for eksisterende boliger skal det tas hensyn til reservevannskilden ved valg av ny avløpsløsning.
- Med innlagt vann menes vann fra vannverk, brønn, cisterneanlegg eller lignende som gjennom rør eller ledninger er ført innendørs.
- Det er ikke tillatt å slippe ut avløpsvann fra bobiler eller lignende.
- Ved oppføring eller endring av landbruksbebyggelse skal det tas hensyn til reservevannskilden

I hensynssone for drikkevannsforsyning for Dalen vannverk ved Vestre Jarsjø H110_2 skal det ikke utøves aktiviteter eller gjøres tiltak som kan medføre fare for forurensning av drikkevannet. Dette gjelder for eksempel bygge- og anleggsvirksomhet som masseinntak/uttak, veganlegg, bakkeplanering, alle typer grøfter og annet gravearbeid som ikke har med vannverkens anlegg og drift å gjøre er forbudt i hensynsonen. Dette gjelder også lagring og annen aktivitet som kan medføre skadelig avrenning, herunder lagring av drivstoff. Ved skogsdrift skal det tas hensyn til drikkevannskilden.

All aktivitet, der det kan være tvil om forurensningsfare, skal forelegges kommunal drikkevannsmyndighet og vannverkseier før aktivitet kan tillates. For alle tiltak som kan få konsekvenser for drikkevannskvaliteten skal det utarbeides en konsekvensanalyse som belyser om tiltaket har påvirkning på vannmengde og -kvalitet både under utførelse og etter tiltaket er ferdig.

For allmenhetens aktiviteter gjelder følgende for enhver som ferdes eller oppholder seg innenfor 50 meter fra Vestre Jarsjø (pbl § 11-11.6):

- Det er ikke tillatt å sette opp telt, hengekøye, eller på annen måte slå leir.
- Det er ikke tillatt å bade eller på annen måte oppholde seg i vann. Dette gjelder også husdyr.
- Det er ikke tillatt å fiske, pilke, krepse, vade, benytte båt eller andre fremkomstmidler i vann, vaske gjenstander, eller utføre lignende aktiviteter i Vestre Jarsjø og tilførselsbekk.
- Det er ikke tillatt å slippe ut helseskadelige væsker og stoffer eller avløpsvann.

Tilsvarende restriksjoner mot tiltak og aktiviteter trer i kraft for Mjøsjøen H110_1 ved beredskapstilfeller der vannet skal benyttes som drikkevannskilde.

§ 8-1.2 Hensynssone – sikring. Vanninntak i Glomma, H110_3
Innenfor hensynssone sone H110_3 skal det tas hensyn til drikkevannsinntakene for NRVA ved Hammern/Sørumsand. Dette gjelder særskilt for masseinntak, masseuttak, snødeponier og tiltak i områder der det potensielt kan være forurenset grunn. Det gjelder også andre tiltak som kan føre til erosjon og utslipp i anleggsperioden.

Retningslinje:

Plan-, bygge- og konsesjonssaker som kan føre til risiko for forurensning av drikkevann skal forelegges NRVA til uttalelse.

NRVA skal varsles ved akutt forurensning innenfor hensynssonen, eller ved mistanke om potensiell akutt forurensning.

Ved fylkesvei 171 Haldenveien - Bingsfoss bru er veitrafikkulykker en forurensningsrisiko. Det bør skiltes med hensyn til «nedslagsfelt for drikkevann» med alarmtelefonnummer.

§ 8-1.3 Hensynssone – sikring. Jernbanetunell, H130_1
Innenfor sone H 130 (eksisterende tunneltrasé for jernbane) tillates ikke bygge- og anleggstiltak som kan påvirke tunnelen uten at det foreligger tillatelse fra berørt samferdselsmyndighet. Dette gjelder alle tiltak som innebærer betydelige inngrep i grunnen, herunder sprengningsarbeider, boring for energibrønner og andre brønner.

§ 8-1.4 Hensynssone – sikring. Miljøsoner/byggegrense langs E6, H130_2
Langs E6 skal det være en miljøsoner/byggegrense som vist på plankartet. Byggeforbudssonen gjelder ikke for næringsformål som er avsatt i kommuneplankartet. Tilbygg, påbygg, ombygging og gjenoppbygging av boliger og nye garasjer i eksisterende boligområder tillates, men ikke nye boenheter.

§ 8-1.5 Hensynssone – sikring. Sentralrenseanlegg og vannforsyningsanlegg, H190_1 – H190_3
Innenfor H190 skal det tas hensyn til renseanlegg eller vannforsyningsanlegg under bakken. Dette gjelder særskilt ved betydelige inngrep i grunnen, herunder sprengningsarbeider, boring for energibrønner og andre brønner.

Retningslinje: Plan-, bygge- og konsesjonssaker innenfor hensynssonen skal forelegges NRVA til uttalelse.

§ 8 -1.6 Hensynssone – sikring. Vannforsyningsanlegg - drikkevannsbasseng, H190_4 - H190_16
Innenfor hensynssonen tillates ikke plassering av bygg, sprengningsarbeider eller andre tiltak som kan komme i konflikt med hensyn til drikkevannsbassenget.

§ 8 -1.7 Hensynssone – sikring. Vannforsyningsanlegg - hovedledninger, H190_17
Innenfor hensynssonen skal det tas hensyn til renseanlegg eller vannforsyningsanlegg under bakken. Dette gjelder særskilt ved plassering av bygg, sprengningsarbeider, spunting, pæling, boring for energibrønner og andre brønner.

Retningslinje: Plan-, bygge- og konsesjonssaker innenfor hensynssonen skal forelegges NRVA til uttalelse.

§ 8-1.8 Hensynssone – fare. Kvikkleire, H310
Undernummerering av faresoner for kvikkleire samsvarer med NVEs nummerering av de tilsvarende faresonene.

Ved utarbeiding av reguleringsplan og byggesak innenfor hensynssonen må det dokumenteres tilstrekkelig sikkerhet mot områdeskred, jf. krav i TEK17 § 7-3 med veiledning. Sikkerhet mot områdeskred utredes i samsvar med NVEs veileder 1/2019.

§ 8-1.9 Hensynssone – fare for flom i Glomma, Nitelva og Leira sør for Leirsund bru H320_1
Innenfor hensynssonen er det fare for flom. Sonen er beregnet ut fra 200 års flomhøyde. Ved utarbeiding av reguleringsplan og søknad om tillatelse til tiltak innenfor hensynssonen skal tiltak etter sikkerhetsklasse F1 og F2 plasseres, dimensjoneres eller sikres mot flom i henhold til teknisk forskrift (TEK17) § 7-2 og tilhørende veiledning. NVEs retningslinjer 2/2011 "Flaum og skredfare i arealplanar" skal legges til grunn ved planlegging og utførelse av nye tiltak.

Ved tiltak etter plan- og bygningsloven § 20-1 a), b) d), g), k), l) og m) innenfor hensynssonen må det utarbeides reguleringsplan, dersom området ikke allerede er regulert eller inntatt i kommuneplanbestemmelsene § 2-2.1.

Innenfor hensynssonen skal avløp og vannforsyning ha tilbakeslagsventil.

§ 8-1.10 Hensynssone – fare for flom i Leira nord for Leirsund bru H320_2
Innenfor hensynssonen er det fare for flom. Sonen er beregnet ut fra 200 års flomhøyde.. Ved utarbeiding av reguleringsplan og søknad om tillatelse til tiltak innenfor hensynssonen skal tiltak etter sikkerhetsklasse F1 og F2 plasseres, dimensjoneres eller sikres mot flom i henhold til teknisk forskrift (TEK17) § 7-2 og tilhørende veiledning. NVEs retningslinjer 2/2011 "Flaum og skredfare i arealplanar" skal legges til grunn ved planlegging og utførelse av nye tiltak.

Ved tiltak etter plan- og bygningsloven § 20-1 a), b) d), g), k), l) og m) innenfor hensynssonen må det utarbeides reguleringsplan, dersom området ikke allerede er regulert eller inntatt i kommuneplanbestemmelsene § 2-2.1.

Innenfor hensynssonen skal avløp og vannforsyning ha tilbakeslagsventil.

Retningslinje: Hensynssonen har ikke tatt høyde for nødvendig sikkerhetsmargin/klimapåslag på 20 %. Merk at for tiltak her vil også krav i TEK17 § 7-2 gjelde.

§ 8-1.11 Hensynssone – fare. Flom langs Sagelva, H320_3
Innenfor hensynssonen er det fare for oversvømmelse/flom. Sonen er beregnet ut fra 200 års flomhøyde. Tiltak etter sikkerhetsklasse F2 200-års flom, jf. TEK17 § 7-2, tillates ikke, uten at disse er beregnet til å tåle belastning fra 200-års flom/tilstrekkelig flomsikring er etablert I større byggeprosjekter skal reguleringsplan avklare løsninger for flomsikring. Flomsikringstiltak, herunder ev. byggeforbud eller forbud mot å øke andel tette flater på tomten, skal avklares i det enkelte tilfelle.

Retningslinje: Hensynssonen har ikke tatt høyde for nødvendig sikkerhetsmargin/klimapåslag på 30 cm. Merk at for tiltak her vil også krav i TEK17 § 7-2 gjelde.

§ 8-1.12 Hensynssone – fare. Flom i bekker med årssikker vannføring, H320_4
Innenfor hensynssonen er det fare for oversvømmelse/flom. Sonen er beregnet ut fra 200 års flomhøyde, og TEK17 § 7-2 gjelder. Det er ikke tillatt å gjennomføre tiltak som hindrer nødvendig avrenning til vassdraget. Nye bygninger tillates ikke oppført.

Ved tiltak på ledningsnettets langs strekninger i hensynssonene for bekker med årssikker vannføring, hvor det tidligere er gjennomført bekkelukkinger, skal det velges løsninger som sikrer framtidige åpne vannveier.

Retningslinje: Hensynssonen har ikke tatt høyde for nødvendig sikkerhetsmargin/klimapåslag på 30 cm. Merk at for tiltak her vil også krav i TEK17 § 7-2 gjelde.

§ 8-1.13 Hensynssone – fare. Ammunisjonslageret Dumpa, H350_1

Det tillates ikke etablert boliger, større kontorer, forsamlingslokaler, sykehus, skoler, barnehager eller handlesentre innenfor hensynssonen.

§ 8-1.14 Hensynssone – fare. Industri på Nesa sør, H350_2

Det tillates ikke etablert større kontorer, forsamlingslokaler, sykehus, skoler, barnehager eller handlesentre innenfor hensynssonen. Før det eventuelt reguleres nye boliger i den delen av hensynssonen som er satt av til kombinerte formål, skal det foreligge vurderinger som slår fast at risikoen for helseskader ved utslipp fra Dynea er akseptabelt lav. Reguleringsplaner for boliger innenfor dette området må sikre gode evakueringsmuligheter og vurdere ulike tiltak for å redusere faren for skader ved slike utslipp.

Retningslinje: Dynea næringspark sin vurdering av sikkerhet/risiko skal vektlegges ved vurdering av nye etableringer i innenfor hensynssonen.

§ 8-1.15 Hensynssone – fare. Industri i Ekornesveien, H350_3

Det er ikke tillatt med oppføring av nye boenheter innenfor angitt hensynssone i plankart.

§ 8-1.16 Hensynssone – fare. Høyspenningsanlegg, H370_1 – H370_4

Ny bebyggelse og anlegg skal ikke oppføres innenfor hensynssone for høyspennings kraftledninger. Hensynssonen gjelder til bebyggelsens nærmeste bygningsdel (terrasse, takutspring, vegg, sålekant m.m.).

Det må ikke foretas endringer av terrenget i høyspenningssonen uten at dette er skriftlig godkjent av netteier.

Retningslinje: Ved valg av bygningsmessige løsninger nær hensynssonen skal det tas hensyn til at høyspenningsanleggene kan begrense brannvesenets innsatsmuligheter ved bruk av høydemateriell.

Jordkabler er ikke omfattet av hensynssonen og må hensynstas ved tiltak.

Høyspenningsanlegget kan generere elektromagnetiske felt utover hensynssonen.

Netteier må kontaktes ved tiltak nær hensynssonen for å få opplysninger om spenningsnivå, byggeforbuds- og ryddebelte eller om andre elektriske installasjoner.

§ 8-1.17 Hensynssone – fare. Atomreaktor på Kjeller, H390_1

Det er ikke tillatt å etablere nye boenheter, skoler eller barnehager eller opprette eiendommer til disse formålene innenfor sonen. I reguleringsplan kan det åpnes for fradeling som har til hensikt å tilrettelegge for dekommisjonering av anlegget. Det er ikke tillatt å hensette objekter innenfor sonen slik at disse kan blokkere atomanleggets rømningsveier.

§ 8-1.18 Hensynssone – fare. Restriksjonsområde for nedlagt avfallsdeponi, H390_2

Innenfor området tillates ikke etablering av teknisk infrastruktur i form av vann-, avløps- og fjernvarmeledninger eller el- og telekabler. Etablering av infrastruktur for håndtering av overvann/sigevann og deponigass er tillatt.

Innenfor sonen kan det i områder som i kommuneplankartet er satt av til næringsvirksomhet, kombinerte formål eller bolig ikke gjennomføres tiltak etter plan- og bygningslovens § 20-1, med unntak av de som eksplisitt er nevnt over.

§ 8-2 Soner med særlig angitt hensyn (pbl § 11-8 c)

§ 8-2.1 Hensynssoner med særlig hensyn til friluftsliv, H530_1 – H530_21

Retningslinjer: innenfor områder angitt som hensynssone friluftsliv er det viktige natur-, opplevelses- og nærmiljøverdier, og området skal derfor sikres og tilrettelegges som et lett tilgjengelig friluftsliv- og nærmiljøområde. Det skal ikke tillates tiltak som er til hinder for allmenn ferdsel etter allemannsretten eller bruk som rekreasjonsområde, og skjøtselen må ha som mål å opprettholde kulturlandskapet med naturlig vegetasjon og fauna. Bruken skal hensynta dyrehold og beitedyr i de deler av området hvor dette er aktuelt.

§ 8-2.2 Hensynssone med særlig hensyn til grønnstruktur, H540_1

Retningslinjer: ved detaljregulering innenfor hensynssonen H540_1 skal det søkes etablert en sammenhengende grønnstrukturforbindelse fra øst til vest gjennom området, som skal inngå som del av et framtidig grøntbelte rundt Lillestrøm.

§ 8-2.3 Hensynssoner med særlige hensyn til naturmiljø; raviner, H560_1 – H560_121

Retningslinjer: Innenfor hensynssonen er det raviner i marin leire. Dette er en trua naturtype med geologisk verdi, og med betydning for biologisk mangfold og klimatilpasning. Oppføring av bygninger og anlegg eller vesentlige terrenginngrep er ikke tillatt innenfor byggegrensen til ravinen jf. § 1- 6.3 byggegrense mot raviner. Se også § 1-15.1 og § 1-15.2.

Ved utgraving, oppfylling, steinsetting, etablering av vei, gang-sykkelvei, eller hogst i en ravine, skal det kunne dokumenteres at eiendommens miljøverdier er kjent og hvordan disse blir ivaretatt.

§ 8-2.4 Hensynssoner med særlig hensyn til kulturmiljø: H570_1 – H570_59

Retningslinjer: innenfor området angitt som hensynssone bevaring av kulturmiljø, må det tas særlig hensyn til bevaring av kulturhistoriske spor som anlegg/installasjoner, bygningsmiljø og kulturlandskap. Ved behandling av plan- og byggesaker eller andre tiltak skal hensyn til kulturmiljø vektlegges.

Tiltak i hensynssonen skal sendes regional og lokal kulturminnemyndighet for uttalelse. Det skal ikke tillates rivning av bebyggelse eller gis tillatelse til større bygge- og anleggstiltak før de kulturhistoriske verdiene er nærmere kartlagt og sikret.

H570_1: området innenfor hensynssonen er et kulturmiljø av nasjonal interesse, registrert i Riksantikvarens NB-register. Innenfor området skal det vises særlige hensyn i forbindelse med videre forvaltning og utvikling, slik at de kulturhistoriske verdiene ikke svekkes eller forsvinner. Tiltak i hensynssonen skal sendes regional og lokal kulturminnemyndighet for uttalelse.

H570_2 - H570_4:

Områdene er valgt ut som kulturhistorisk landskap av nasjonal interesse (KULA). De skal forvaltes slik at landskapets karakter som beskrevet i rapporten Kulturhistoriske landskap av nasjonal interesse i Akershus, opprettholdes og styrkes. Tiltak i sonen skal sendes regional og lokal kulturminnemyndighet for uttalelse.

§ 8-3 Hensynssoner som er båndlagt (pbl § 11-8, 3.ledd. bokstav d)

§ 8-3.1 Områder båndlagt etter plan- og bygningsloven, H710_1 – H710_4, samt ved Asakskredet

Områdene H710_1 – H710_4 er regulert til bevaring/båndlagt i reguleringsplan.

Innenfor båndleggingssone H710_5 for byggeforbud ved Asakskredet er det byggeforbud etter PBL § 28-1. Tiltak som kan påvirke stabiliteten i området kan ikke iverksettes før søknad som dokumenterer sikkerheten er godkjent og byggeforbudet er opphevet.

§ 8-3.2 Områder båndlagt etter lov om naturvern, H720_1 – H720_11

Områdene er vernet i medhold av lov om naturvern. Vernevedtak og ev. forvaltningsplan for det enkelte området gjelder.

Følgende områder er båndlagt etter vedtak i medhold av lov om naturvern:

- Hensynssone H720_1 Breimosen Naturreservat
- Hensynssone H720_2 Sørumsneset Naturreservat
- Hensynssone H720_3 Jølsen Naturreservat
- Hensynssone H720_4 Råsok Naturreservat
- Hensynssone H720_5 Kongsrudtjern Naturreservat
- Hensynssone H720_6 Nordre Øyeren Naturreservat
- Hensynssone H720_7 Mjøsjødalen naturreservat
- Hensynssone H720_8 Flaen naturreservat
- Hensynssone H720_9 Holmen naturreservat
- Hensynssone H720_10 Stilla og Brauterstilla naturreservat
- Hensynssone H720_11 Høgmåsan naturreservat

§ 8-3.3 Områder båndlagt etter lov om kulturminner, H730_1 – H730_20

Automatisk fredete kulturminner

Arealet er båndlagt etter kulturminneloven. Det er ikke tillatt å sette i gang tiltak som er egnet til å skade, ødelegge, grave ut, flytte, forandre, tildekke, skjule eller på annen måte utilbørlig skjemme de automatisk fredete kulturminnene eller framkalle fare for at dette kan skje.

Fredete bygninger og anlegg

Tiltak på fredete bygninger og anlegg, utover vanlig vedlikehold, er ikke tillatt uten dispensasjon fra kulturminneloven. Eventuell søknad om tillatelse til inngrep i et fredet kulturminne sendes rette kulturminnemyndighet i god tid før arbeidet er planlagt utført. Alt vedlikehold må skje med tradisjonelle materialer og metoder, og større vedlikeholdsarbeider bør også meldes fra om. Alle tiltak som kommer i direkte berøring med eller ligger i nærheten av kulturminne eller kulturmiljø fredet etter kulturminneloven skal sendes kulturminneforvaltningen til uttalelse.

Informasjon: Sørum, Frogner gamle og Skedsmo middelalderkirker og middelalderkirkegårder er automatisk fredete. Innenfor middelalderkirkegård er gravlegging kun tillatt i gravfelt som har vært i kontinuerlig bruk etter 1945.

§ 8-3.4 Områder båndlagt etter lov om naturområder i Oslo og nærliggende kommuner, H735_1 – H735_2

Innenfor sonen gjelder «Lov om naturområder i Oslo og nærliggende kommuner» (Markaloven)

§ 8-3.5 Områder båndlagt etter energiloven, H740_1 – H740_2

Det er ikke tillatt med ny bebyggelse innenfor hensynssonen. Alt anleggsarbeid og alle tiltak i terrenget innenfor hensynssonen skal på forhånd avklares med ledningseier.

Retningslinje: Det er varslingsplikt for sprengningsarbeid øvrig anleggsarbeid og skogsarbeid nærmere enn 30 m. målt horisontalt fra nærmeste strømførende linje. Se informasjon på <https://www.statnett.no/om-statnett/vare-anlegg-i-drift/arbeid-nar-hoyspentanlegg/> og publikasjonen «Anleggsmaskiner og elektriske anlegg».

§ 8-4 Hensynssoner for felles planlegging (pbl. § 11-8, bokstav e)

§ 8-4.1 Sone med krav om felles planlegging H810_1 - H810_4

I hensynssonene H810_1 i Lillestrøm by, og H810_2 på Strømmen som omfatter framtidig sentrumsformål, SF38, SF39 og SF42, skal samarbeides om kvartalsvis felles planlegging. I områder som naturlig henger sammen, eller som har behov for felles infrastruktur, kan kommunen kreve at samarbeidsområdet utvides til å omfatte flere kvartal. Det samme gjelder H810_3 på Hvam, og H810_4 som er område SF47 og SF48 på Strømmen

Kommunen kan etter en vurdering, tillate at enkeltgrunneiere fremmer forslag til reguleringsplan for et helt kvartal, når det kan dokumenteres seriøse forsøk på å få til et samarbeid om felles planlegging, i tråd med kommunens målsettinger for sentrumsutvikling.

Kapittel IX Bestemmelser til bestemmelsesområder

§ 9-1 Bestemmelsesområder for miljøkvalitet, estetikk, natur, landskap og grønnstruktur (pbl § 11-9.6)

§ 9-1.1 Bestemmelsesområder for boligfelt med særlige hensyn i Lillestrøm by #6_1 til #6_21 Innenfor disse områdene skal alle nye tiltak bidra til å videreføre eksisterende bebyggelsesstruktur. Med bebyggelsesstruktur menes her hvordan bygningene er plassert på eiendommen i forhold til vei eller gate.

Gesimshøyde skal ikke overskride 6 meter fra gjennomsnittlig planert terreng. I områder der det må tas hensyn til flom jf. § 1-20, skal nødvendig heving av gulvnivå kunne legges til ved beregning av gesimshøyde.

For eneboliger og tomannsboliger skal garasje være frittstående, innvendige biloppstillingsplasser skal ikke være en del av husets 1.etasje/underetasje. For boliger i konsentrert småhusbebyggelse skal garasjer være i fellesanlegg.

I område # 6_2 og # 6_6 skal boligene ha flatt tak eller pulttak.

I øvrige områder skal boligene ha saltak eller valmtak.

I område # 6_9 (kun i Odalsgata) og # 6_20 kan bygningene ha mur/pusset mur som hovedmateriale i fasaden.

I område # 6_4 og # 6_6 kan bygningene ha platekledning som hovedmateriale i fasaden, i tillegg til tre.

I øvrige områder skal bygningene ha tre som hovedmateriale i fasaden.

§ 9-1.2 Bestemmelsesområder for stille områder #6_22 til #6_29.

Områdene omfatter kirkegårder og viktige tettstedsnære friluftslivsområder som er lite påvirket av støy. Ny og vesentlig utvidelse av støyende virksomhet i henhold til de statlige retningslinjer for støy i arealplanleggingen, skal søkes lokalisert og utformet slik at støypåvirkningen i stille områder forblir uendret eller dempes. Kollektiv-, gang- og sykkel-

eller trafiksikkerhetstiltak som ikke endrer støyforholdene vesentlig i stille soner vil kunne gjennomføres uten samtidig utbedring av støyforholdene.

Kapittel X Vedlegg

- a) Byromsnorm for sentrumsområder
- b) Temakart - Indre sone og ytre sone
- c) Temakart - Parkeringsbestemmelsessoner
- d) Temakart - Støybestemmelsessoner
- e) Holdningsklasser for avkjørsler
- f) Konesjonsområde for fjernvarme
- g) Restriksjonsområde ved Kjeller flyplass
- h) Geoteknisk rapport med presiseringer fra kommunen
- i) Oversikt over eksisterende bolig- og fritidseiendommer i LNF-spredd bebyggelse (ikke vedlagt ennå, må på høring)
- j) Oversiktsliste over bygninger med høy kulturminneverdi (VK1)

Kartvedlegg b), c), d), e) og f) finnes som temakart under kartlag *Temadata fra kommuneplan* på kommunens kartportal. På kartportalen vises den nøyaktige avgrensningen av sonene.

ENDREDE REGULERINGSBESTEMMELSER

for g.nr. 56 br.nr. 27, 43, 44, samt del av br.nr. 1 og 2 i Skedsmo.

§ 1.

1. Det regulerte området er begrenset med rød strek på reguleringsplanen.
2. Innenfor reguleringsgrensen skal bebyggelsen, som består av boligblokker, rekkehus og tunhus i rekker, samt garasjer oppføres med den beliggenhet, form og størrelse som vist på planen. Industri eller verksteder, lagerbygg eller opplag i friluft av enhver art, tillates ikke.
3. Boligblokkene skal oppføres i 3 etasjer, rekkehusene i 2 etasjer og tunhusene i 1 etasje. Garasjene oppføres i 1 etasje.
4. Forretning kan bare bygges eller innredes der hvor bygningsrådet tillater det.

§ 2.

1. Alle bygninger skal ha flatt tak.
2. Bygningenes farge må godkjennes av bygningsrådet. Garasjene må gis en utforming og fasadebehandling som harmonerer med den øvrige bebyggelse.

§ 3.

1. Fellesareal, forhager, mellomrom mellom frittliggende bygninger, så som tunhusenes fellesgårder etc. må gis en tiltalende utføring og behandling.
Det må utarbeides en fellesplan for disse områder som viser beplantninger, tørkeplasser, plass for søppelkasser og eventuelle beholdere for flytende brensel, forstøtningsmurer etc.
2. Innhegning kan bare skje etter bygningsrådets samtykke og skal utføres som hekkebeplantning e. l.
3. Ingen tomt eller fellesareal må beplantes med trær som virker skjemmende eller sjenerende for naboer eller gjenboere.

§ 4.

Unntak fra disse reguleringsbestemmelser kan, hvor særlige grunner taler for det, godkjennes av bygningsrådet innenfor bygningslovens ramme .

§ 5.

Etter reguleringsbestemmelsenes ikrafttreden er det ikke tillatt å etablere private servitutter som strider mot disse reguleringsbestemmelser.

Oslo, 7. juli 1966

KOMMUNAL- OG ARBEIDSDEPARTEMENTET
Kontoret for bygnings- og brannvesen

H. P. Faller
H.P. Faller

Bestemmelsene er endret i samsvar med vedtaket i bygningsrådet 19.10.1965 sak 156og 22.02.1966 sak 21.

**ÅSENHAGEN 1 - REGULERINGSBESTEMMELSER I TILKNYTTNING TIL
REGULERINGSPLAN FOR GNR.56 BNR.374**

§ 1

Det regulerte området er på planen vist med begrensingslinje.

§ 2

Innenfor denne begrensingslinje er området regulert til byggeområde for bolig (eldre- eller omsorgsboliger). I første etasje kan det innpasses felleslokaler som forsamlings- og møterom.

§ 3

Bebyggelsen skal være i maksimalt tre etasjer, som etasjehøyde regnes maksimalt tre meter.

§ 4

Tomteutnyttelsen skal være maksimalt TU=65%.
Definisjon av tomteutnyttelse følger i.h.t. byggeforskriftene Norsk Standard 3940.

§ 5

Tak bør utformes som flatt tak.

§ 6

Sammen med bebyggelsens utforming skal utomhusplan godkjennes av kommunen.

§ 7

Det kreves en biloppstillingsplass pr. leilighet.

Vedtatt den 26.08.1997
Skedsmo bygningsråd, sak 36


.....
Plansjef

Skedsmo kommune den 15. august 1997.

SKEDSMO KOMMUNE

REGULERINGSBESTEMMELSER TIL REGULERINGSPLAN/-ENDRING FOR RV 120.07, PARSELL SØNDRE SYDMYRER - SALERUDVEIEN

§ 1. Planens avgrensning

Det regulerte området er vist med reguleringsgrense på plankartet. Planens begrensning omfatter deler av tilstøtende reguleringsplaner med bestemmelser. Jf. følgende reguleringsplaner/reguleringsbestemmelser/planidentifikasjoner: 60/65, 88/66, 133/73, 201/85, 311/97.

§ 2. Følgende reguleringsformål inngår i planen:

Byggeområder (PBL § 25, 1.ledd nr. 1)

Omfatter område for boliger med tilhørende anlegg, herunder frittliggende småhusbebyggelse, konsentrert småhusbebyggelse og blokkbebyggelse.

Offentlige trafikkområder (PBL § 25, 1.ledd nr. 3)

Omfatter kjørevei med sydgående kollektivfelt, bussholdeplass og vendesløyfe for buss mm., annen veigrunn, gang-/sykkelvei/fortau, parkeringsplass, samt annet trafikkområde.

Spesialområder (PBL § 25, 1.ledd nr. 6)

Omfatter privat vei, midlertidig beslaglagt areal/riggområde, samt frisiktsone i kryss med vei.

§ 3. Trafikkområder og spesialområder

I frisiktområder skal det ikke være sikthindrende tett vegetasjon, gjerder, murer eller lignende med høyde over 0,50 m over tilstøtende veier.

Midlertidige rigg- og anleggsområder skal tilbakeføres til opprinnelig formål vist i kommuneplanen, dvs. LNF- område, snarest mulig etter at anleggsvirksomheten opphører.

Veilovens § 29 definerer en generell byggegrense på 50 m langs riksvei, der ikke annet er bestemt gjennom egen reguleringsplan.

§ 4. Boligområder

Utenfor regulert trafikkareal opprettholdes gjeldende reguleringsplaner med bestemmelser.

§ 5. Fellesbestemmelser


5.1 Støy:

Miljøverndepartementets retningslinjer for behandling av støy i arealplanlegging (T-1442) legges til grunn ved planlegging og behandling av enkeltsaker etter Plan- og bygningsloven.

5.2 Forholdet til fornminner:

Dersom man under arbeid i marken støter på et fornminne, skal anleggsarbeidet straks stanses i den utstrekning det berører selve fornminnet eller dets sikringsone på 5m. Rette myndighet Akershus fylkeskommune skal straks varsles ihht. kulturminnelovens § 8.

Skedsmo kommune, Planavdelingen, den 30.06.2004 og revidert 12.04.2005.

Vedtatt den	18 / 05 20 05
Skedsmo kommunestyre, pk	39
	
Plansjef	

REGULERINGSBESTEMMELSER

I TILKNYTNING TIL REGULERINGSPLAN FOR PRESTMØSEN - LURERUD, G. NR. 37, BR. NR. 15, G. NR. 56, BR. NR. 7 M. FL.

§ 1.

Det regulerte område er på planen vist ved reguleringsgrense. Innenfor denne grense skal området utnyttes og bebygges med industri og boliger som vist på planen.

§ 2.

Området til boligbebyggelse er vist med orange farge. Boligbebyggelsen kan oppføres i inntil 2 etasjer.

§ 3.

Industriområdet er på planen vist med fiolett farge. Innenfor dette området kan arealet opdeles etter de enkelte bedrifters behov, etter grenser som i hvert enkelt tilfelle skal godkjennes av bygningsrådet. Parsellene skal ha mest mulig regelmessig form.

§ 4.

Anleggenes art og utforming skal i hvert enkelt tilfelle godkjennes av bygningsrådet. Bygningsrådet kan bestemme at bedrifter som antas å ville medføre særlige ulemper, henvises til andre deler av det regulerte industriareal eller til andre industriområder i kommunen.

§ 5.

Hvor det i planen er vist isolasjonsbelter kan disse ikke bebygges.

§ 6.

Industribebyggelsen som skal være av brannfaste materialer kan oppføres i inntil 3 etasjer. Bygningsrådet kan tillate endringer innenfor rammen av bygningslovgivningen.

§ 7.

Inngjerding av tomtene må anmeldes til bygningsrådet som skal godkjenne såvel gjerdenes plassering som høyden, konstruksjonen og fargen.

Hvor industritomter støter mot isolasjonsbelte settes gjerdet i grensen mellom tomt og isolasjonsbelte. Sammenhengende gjerder bør ha ensartet høyde, konstruksjon og farge. Isolasjonsbeltet kan mot gatene bare inngjerdes med lave parkgjerder.

§ 8.

Hver enkelt bedrift skal innenfor sitt eget område skaffe tilveie så stor parkeringsplass som ansees nødvendig for bedriftens, de ansattes og besøkendes kjøretøyer. Bygningsrådet kan forlange innsendt trafikkplan for bedriften med angivelse av inn- og utkjørsel, lasteramper, parkeringsplasser etc.

§ 9.

Ved siden av disse reguleringsbestemmelser kommer bestemmelsene i bygningsloven og de alminnelige bygningsvedtekter for Skedsmo kommune til anvendelse.

§ 10.

Etter reguleringsbestemmelsenes ikrafttreden er det ikke tillatt ved private servitutter å etablere forhold som strider mot disse bestemmelser.

STADFESTET 11/8 - 69.



OVERSIKT OVER LØSØRE OG TILBEHØR TIL EIENDOMMEN

Oversikten er utarbeidet av Norges Eiendomsmeglerforbund, Eiendom Norge og Advokatforeningens Eiendomsmeglingsgruppe, og er gjeldende fra 1. januar 2020.

Generelt

Lov om avhending av fast eiendom (avhendingslova/avhl.) av 3. juli 1992 regulerer kjøper og selgers rettigheter og plikter ved overdragelse av fast eiendom og andeler i borettslag.

I henhold til avhl. § 3-4 skal eiendommen, når annet ikke er avtalt, overdras med innredninger og utstyr som etter lov, forskrift eller annet offentlig vedtak skal følge med. Det samme gjelder varig innredning og utstyr som enten er fastmontert eller er særskilt tilpasset bygningen, jf. avhl. § 3-5. Loven inneholder ingen detaljert oversikt over hva som omfattes av «innredning og utstyr», og over hva som skal regnes som «fastmontert eller særskilt tilpasset».

Partene kan fritt avtale hva som skal følge med eiendommen ved salg. Bransjens liste over løsøre og tilbehør som skal følge med eiendommen, er en del av avtalen mellom kjøper og selger dersom ikke annet er opplyst i salgsoppgaven, kjøper har tatt forbehold i bud eller avtale på annen måte er inngått. Der intet annet er avtalt, vil løsøre og tilbehør medfølge slik dette fremkommer av avhl. § 3-4 og § 3-5 og denne oversikt.

Produkter og installasjoner som medfølger overdras uten noen form for garantier, utover eventuell gjenværende leverandørgaranti.

Dersom det er noe i nedenstående liste som ikke finnes på eiendommen, vil det heller ikke medfølge.

- 1. HVITEVARER** medfølger der dette er spesielt angitt i salgsoppgaven.
- 2. HELDEKKENDE TEPPER** følger med uansett festemåte.
- 3. VARMEKILDER**, slik som ovner, kaminer, peiser, varmpumper og panelovner, følger med uansett festemåte. Frittstående biopeiser/varmeovner og terrassevarmere medfølger ikke. Det følger ikke med varmekilder i rom som ikke har vegg- eller fastmonterte varmekilder på visning.
- 4. TV, RADIO OG MUSIKKANLEGG.** TV-antenner og fellesanlegg for TV, herunder parabolantenne, og tuner/en/dekoder/tv-boks medfølger der dette eies av selger. Veggmontert TV/flatskjerm med tilhørende festeordning samt musikkanlegg følger ikke med (se også punkt 12).
- 5. BADEROMSINNREDNING/UTSTYR.** Badekar, dusjkabinett, dusjvegger, alle fastmonterte speil og hyller, fastmonterte glass- og håndkleholdere, herunder håndklevarmere samt baderomsinnredning, medfølger.
- 6. GARDEROBESKAP** medfølger, selv om disse er løse. Fastmonterte garderobehyller og knagger medfølger. Innredning i garderobeskap, for eksempel løse eller fastmonterte trådkurver, hyller, stenger og lignende, medfølger.

7. KJØKKENINNREDNING medfølger, herunder også åpne, fastmonterte hyller og løs eller fastmontert kjøkkenøy.

8. MARKISER, PERSIENNER og annen type innvendig og utvendig solskjerming, gardinoppheng, lamellgardiner og liftgardiner medfølger.

9. AVTREKKSIVIFTER av alle slag, samt fastmonterte aircondition/ventilasjonsanlegg, medfølger.

10. SENTRALSTØVSUGER medfølger med komplett anlegg, herunder slange, munnstykke mm.

11. LYSKILDER. Kupler, lysstoffarmatur, fastmonterte "spotlights", oppheng og skinner med spotlights samt utelys og hagebelysning medfølger. Vegglamper, krokhengte lamper, lysekroner, prismelamper og lignende som er koblet til sukkerbit eller stikkontakt følger likevel ikke med.

12. INSTALLERTE SMARTHUSLØSNINGER med sentral som styrer lys, varme, lyd o.l., samt tilhørende trådløse enheter som brytere, sensorer, kameraer, integrerte høyttalere el. medfølger. Enkle lysstyringssystem f.eks. med en sentral som kun styrer lyspærer eller smartpærer montert i sokkel medfølger likevel ikke.

13. UTVENDIGE SØPPELKASSER og eventuelt holder/hus til disse medfølger.

14. POSTKASSE medfølger.

15. UTENDØRS INNRETNINGER slik som flaggstang, fastmontert tørkestativ, samt andre faste utearrangementer som f.eks. badestamp, boblekar/jacuzzi og liknende utendørs kar, lekestue, lekestativ, utepeis, fastmontert trommel til vannslange, medfølger. Guidekabel/avgrensingskabel til robotgressklipper medfølger, men robotgressklipper og ladestasjon for denne medfølger ikke.

16. FASTMONTERT VEGGLADER/LADESTASJON TIL EL-BIL medfølger uavhengig av hvor laderen er montert.

17. SOLCELLEANLEGG med tilhørende teknisk infrastruktur medfølger.

18. GASSBEHOLDER til gasskomfyr og gasspeis medfølger.

19. BRANNSTIGE, BRANNTAU, feiestige og lignende medfølger der dette er påbudt. Løse stiger medfølger ikke.

20. BRANNSLUKNINGSAPPARAT, BRANNSLANGE og RØYKVARSLER medfølger der dette er påbudt. Det er eier og brukers plikt til å se til at utstyret forefinnes på enhver eiendom. Hvis annet ikke er uttrykkelig avtalt, skal dette derfor alltid følge med ved salg av eiendom.

21. SAMTLIGE NØKLER til eiendommen som selger er i besittelse av skal overleveres kjøper på overtakelsen, herunder nøkler til eventuelle boder, uthus, garasjeportåpner e.l. Låses boder, uthus e.l. med hengelås, skal lås og nøkler til disse medfølge.

22. GARASJEHYLLER, bodhyller, lagringshyller og oppheng til bildekk medfølger såfremt de er fastmontert.

Planter, busker og trær som er plantet på tomten, eller fastmonterte kasser og lignende er en del av eiendommen og medfølger i handelen.

Trygghet for deg som boligkjøper



Derfor bør du ha Boligkjøperforsikring:



1 av 4 finner feil etter overtakelse av ny bolig



Advokaten vet hvilke feil som gir krav mot selger



Vi tar saken, uten økonomisk risiko for deg



Advokathjelp er dyrt når du ikke har Boligkjøperforsikring

Advokatforsikring for boligeiere inkluderer i tillegg:

- Samboeravtale og ektepakt
- Arveoppgjør, testament og fremtidsfullmakt
- Kjøp og håndverkertjenester
- Naboforhold og husleie
- ID-tyveri og nettkrenkninger
- Tilgang til viktige digitale kontrakter
- Husstandsdekning
- Opptil 2 mill. i tvistedekning

Hva koster det?

Andelsbolig og aksjeleilighet	8 900 kr
Selveierleilighet og rekkehus	11 900 kr
Ene-, tomannsbolig og tomt	16 900 kr

Pris gjelder for 5 år.

Advokatforsikring for boligeiere kan bare tegnes samtidig med boligkjøperforsikringen, og koster kun kr 2 800 i tillegg per år.

Egenandel kr 4 000 påløper ved takst, tvist eller 10 timer advokatbistand, avhengig av hva som kommer først

Boligkjøperforsikring tegnes hos eiendomsmegler senest ved kontraktsignering og gir rett til advokathjelp inntil 5 år etter overtakelse. Forsikringen betales som del av oppgjøret ved boligkjøpet. Advokatforsikringen fornyes årlig ved faktura fra HELP.

Har du spørsmål? Kontakt HELP på 22 99 99 99 eller post@help.no. Les mer på help.no.

Ved kjøp av landbrukseieendom, herunder også småbruk, og annen kombinasjonseiendom, begrenser forsikringen seg til våningshuset (kundens primærbolig). Meglerforetaket mottar kr 5 600/5 600/5 900 i kostnadsgodtgjørelse, avhengig av boligtype, samt et tillegg på kr 1 000 ved salg av Advokatforsikring for boligeiere. Vi tar forbehold om pris- og vilkårsendringer. Hvis premien ikke er innbetalt ved overtakelse, vil avtalen bli kansellert. For fullstendig informasjon om dekning og vilkår, se help.no.



9 av 10

boligselgere kjøper
boligselgerforsikring

Boligselgerforsikring

- så du kan føle deg trygg

Undersøkelser viser at én av fem boligkjøpere reklamerer etter kjøp av brukt bolig. I mange tilfeller skyldes det feil eller mangler som først blir oppdaget etter overtakelsen. Selger du uten boligselgerforsikring risikerer du å bli holdt økonomisk ansvarlig. Det kan føre til krav om prisavslag, erstatning eller i verste fall heving av kjøpet.

Med boligselgerforsikring kan du senke skuldrene når salget er gjennomført. Kommer det krav eller klager, er det vi i Fremtind som håndterer saken for deg og som kan utbetale erstatning til kjøper.

Hvorfor boligselgerforsikring?


- gjelder fra budaksept og inntil fem år etter overtakelse
- gjelder skjulte feil og mangler som kjøperen ikke kunne forvente
- dekker krav om prisavslag, erstatning eller heving opptil boligens salgssum, maks 14 millioner kroner
- gir deg profesjonell hjelp fra erfarne advokater og jurister i Fremtind

Prisoversikt

Boligtype/Eierform	Beskrivelse	Pris	Minimumspris	Maksimalpris
Andels- og aksjeboliger	Alle typer andels-/aksjebolig inkl. enebolig og hytte/fritidsbolig.	2,5 ‰	4 200 kr	31 000 kr
Selveierleilighet, eierseksjon og fritidsleilighet Tomannsbolig/ flermannsbolig/ rekkehus	Alle typer seksjonsbolig <i>unntatt</i> enebolig	4,3 ‰	6 500 kr	37 000 kr
Enebolig Tomannsbolig/ flermannsbolig/ rekkehus	Alle typer boliger med eget gnr./bnr <i>inkl.</i> enebolig med snr.	5,6 ‰	12 000 kr	62 000 kr
Hytte	Alle typer hytte (frittliggende og knyttet sammen i rekke) med gnr./bnr./snr./f.nr.	6,2 ‰	9 600 kr	62 000 kr
Tomt	Alle typer tomt	5,6 ‰	10 000 kr	62 000 kr

Fremtind

www.fremtind.no



Et hjem er mer verdt enn et hus, og et hus er mer enn bare vegger.

Det er et sted for å skape gode minner
preget av trivsel, omsorg og trygghet.

For oss som jobber med folks hjem hver
eneste dag, er det naturlig å engasjere oss
sammen med SOS-barnebyer for å gi flere
barn et trygt og godt hjem.

For hvert hjem vi formidler, gir vi derfor
100 kroner til SOS-barnebyers arbeid.

aktiv. +  **SOS
BARNEBYER**

Forbrukerinformasjon om budgivning



Sist oppdatert med virkning fra 1. juli 2025, i forbindelse med ikrafttredelse av endringer i eiendomsmeglingsloven.

Informasjonen er utarbeidet av Forbrukerrådet, Advokatforeningen ved Lovutvalget for eiendomsmegling, Eiendom Norge og Norges Eiendomsmeglerforbund, på grunnlag av bl.a. eiendomsmeglingsloven § 6-8.

Nedenfor gis en oversikt over de retningslinjer som anbefales ved budgivning på eiendommen. Avslutningsvis gis også en kort oversikt over de viktigste rettsreglene tilknyttet budgivning.

Før det legges inn bud på eiendommen oppfordres budgiver til å sette seg inn i all relevant informasjon om eiendommen, herunder salgsoppgave og tilstandsrapport.

GJENNOMFØRING AV BUDGIVNING:

1. Alle bud skal inngis skriftlig til megler, som formidler disse videre til selger. Med skriftlige bud menes også elektroniske meldinger som e-post og SMS når informasjonen i disse er tilgjengelig også for ettertiden. Kravet til skriftlighet gjelder også budforhøyelser, og motbud (bud fra selger), aksept eller avslag fra selger. Før formidling av bud til selger skal megler innhente gyldig legitimasjon og signatur fra budgiver. Kravet til legitimasjon og signatur er oppfylt for budgivere som benytter e-signatur som f.eks. BankID eller MinID.

2. Et bud bør inneholde eiendommens adresse (eventuelt gnr/bnr), kjøpesum, budgivers kontaktinformasjon, finansieringsplan, akseptfrist, overtakelsesdato og eventuelle forbehold som for eksempel usikker finansiering, salg av nåværende bolig ol. Normalt vil ikke et bud med forbehold bli akseptert før forbeholdet er avklart. Konferer gjerne med megler før bud inngis.

3. Megler skal legge til rette for en forsvarlig avvikling av budrunden. I forbrukerforhold (dvs. der selger er forbruker) skal megleren ikke formidle bud med kortere akseptfrist enn kl. 12.00 første virkedag etter siste annonserte visning. Etter denne fristen bør budgivere ikke sette en kortere akseptfrist enn at megler har mulighet til, så langt det er nødvendig, å orientere selger, budgivere og øvrige interessenter om bud og forbehold. Dersom bud inngis med en frist som åpenbart er for kort til at megleren kan avvikle budrunden på en forsvarlig måte som sikrer selger og interessenter et tilstrekkelig grunnlag

for sine handlingsvalg, vil megler fraråde budgiver å stille slik frist.

4. Megler skal ikke formidle bud med forbehold om at budet eller forbehold i budet skal holdes skjult (hemmelig) for andre budgivere og interessenter.

5. Megleren vil uoppfordret gi sin vurdering av det enkelte bud overfor selger, når budet er gitt innenfor fristene i punkt 3.

6. Megleren skal, så langt det er nødvendig og mulig, holde budgiverne skriftlig orientert om mottatte bud, herunder budets størrelse, forbehold og akseptfrist. Megler skal så snart som mulig bekrefte skriftlig overfor budgivere at budene deres er mottatt. For øvrig vil megler, på forespørsel fra andre, opplyse om aktuelle bud på eiendommen, herunder relevante forbehold.

7. Kopi av budjournal skal gis til kjøper og selger uten ugrunnet opphold etter at handel er kommet i stand. Dersom det er viktig for budgiver å bevare sin anonymitet, bør budet formidles gjennom fullmektig.

8. Etter at handel har kommet i stand, eller dersom en budrunde avsluttes uten at handel er kommet i stand, kan en budgiver kreve kopi av budjournalen i anonymisert form.

VIKTIGE AVTALERETTSLIGE FORHOLD:

1. Det eksisterer ingen angrerett ved salg/kjøp av fast eiendom.

2. Når et bud er inngitt til megler og innholdet i budet er formidlet til selger (slik at selger har fått kunnskap om budet), kan budet ikke kalles tilbake. Budet er da bindende for budgiver frem til akseptfristens utløp, med mindre budet før denne tid avslås av selger eller budgiver får melding om at eiendommen er solgt til en annen. Man bør derfor ikke gi bud på flere eiendommer samtidig dersom man ikke ønsker å kjøpe flere enn en eiendom.

3. Selger står fritt til å forkaste eller akseptere ethvert bud, og er for eksempel ikke forpliktet til å akseptere høyeste bud.

4. Når en aksept av et bud har kommet frem til budgiver innen akseptfristens utløp er det inngått en bindende avtale.

5. Husk at et eventuelt bud fra selger til kjøper (såkalte «motbud»), avtalerettslig er et bindende tilbud som medfører at det foreligger en avtale om salg av eiendommen dersom budet i rett tid aksepteres av kjøper.

For eiendommen:

Adresse: Åsenhagen 15C
2020 SKEDSMOKORSET

Meglerforetak: Aktiv Eiendomsmegling
Saksbehandler: Kamilla Benum Braanen

Telefon: 417 30 427
E-post: kamilla.benum.braanen@aktiv.no

Oppdragsnummer:

Undertegnede gir herved følgende bud på ovennevnte eiendom:

Kjøpesum: Kr. _____

Beløp med bokstaver: Kr. _____

+ omkostningert iht. opplysninger i salgsoppgaven

Dette budet er bindende for undertegnede frem til og med den: _____ Kl. _____

Dersom annet ikke er angitt gjelder budet til kl. 15.00 første virkedag etter siste annonserte visning. I forbrukerforhold vil bud med kortere akseptfrist enn til kl. 12.00 første virkedag etter siste annonserte visning ikke bli viderefordlet til selger.

Eventuelle forbehold: _____

Undertegnede er kjent med at selger står fritt til å godta eller forkaste ethvert bud. Likeledes er undertegnede klar over at budet er bindende for budgiver når det er kommet til selgers kunnskap. Handelen er juridisk bindende for begge parter dersom budet aksepteres innen akseptfristen. Undertegnede er kjent med at budjournalen vil bli forelagt kjøper og selger når handel er sluttet.

Ønsket overtakelsesdato: _____

Budet baseres på opplysninger og salgsvilkår som fremkommer av salgsoppgave datert: _____

Kjøpet vil bli finansiert slik:

Låneinstitusjon: _____ Referanse og tlf nr.: _____

Lånt kapital: _____ Kr.: _____

Egenkapital: _____ Kr.: _____

Totalt: _____ Kr.: _____

Egenkapital består av: Salg av nåværende bolig eller fast eiendom Disponibelt kontantbeløp (bankinnskudd)

Jeg gir bud som: Forbruker Ledd i næringsvirksomhet / juridisk person (selskap)

Jeg samtykker til bruk av elektronisk kommunikasjon: Ja Nei

Navn: _____

Navn: _____

Fødselsnr. (11 siffer): _____

Fødselsnr. (11 siffer): _____

Adresse: _____

Adresse: _____

Postnr.: _____ Sted: _____

Postnr.: _____ Sted: _____

Tlf.: _____ E-post: _____

Tlf.: _____ E-post: _____

Dato.: _____ Sign: _____

Dato.: _____ Sign: _____

Kopi av legitimasjon

Kopi av legitimasjon

aktiv.
Tar deg videre