


0 20 40 60m
 Målestokk 1: 3000 ved A4 utskrift
 Utskriftsdato: 04.10.2024 09:54
 Eiendomsdata verifisert: 04.10.2024 09:53

GÅRDSKART 3226-184/39/0
 Tilknyttede grunneiendommer:
 184/39/0



Markslag (AR5) 13 klasser		TEGNFORKLARING		AREALTALL (DEKAR)	
=	Fulldyrka jord			46.7	
5	Overflatedyrka jord			0.0	
6	Innmarksbeite			0.0	46.7
S	Skog av særs høy bonitet			0.0	
H	Skog av høy bonitet			9.1	
M	Skog av middels bonitet			8.7	
L	Skog av lav bonitet			0.0	17.8
i	Uproduktiv skog			0.2	
1	Myr uten skog			0.0	
	Åpen jorddekt fastmark			0.9	
	Åpen grunnlendt fastmark			0.0	1.1
	Bebyggd, samf., vann, bre			4.4	
	Ikke kartlagt			0.0	4.4
	Sum			70.0	70.0

Skog-klassene kan også omfatte skog på myr.

Kartet viser valgt type gårdskart for eiendommen man har søkt på. I tillegg vises bakgrunnskart for gjenkjenning. Arealstatistikken viser arealer i dekar for alle teiger på eiendommen. Det kan forekomme avrundingsforskjeller i arealtallene. Ajourføringsbehov meldes til kommunen.

- Arealressursgrenser
- Eiendomsgrenser
- Driftssenterpunkt

Eiendom 3226-184/2

Borstadveien 283


1930 AURSKOG

AURSKOG-HØLAND KOMMUNE

 [Skriv ut](#)

 [Søk på nytt](#)

Informasjon fra grunnboken

Se hva som er tinglyst på eiendommen 

[Vis grunnboken](#)

[Bestill utskrift !\[\]\(e3275251d0893157c3584e20c81dc3ba_img.jpg\)](#)



Informasjon fra matrikkelen

Eiendom 

Type ⓘ	Grunneiendom
Kommune	3226 AURSKOG-HØLAND
Gårdsnummer	184
Bruksnummer	2
Festegrunner ⓘ	Nei
Seksjonert ⓘ	Nei
Bruksnavn ⓘ	Holtet
Tinglyst ⓘ	Ja

Koordinater ⓘ	6651350 302716 (32633) ↗
Areal ⓘ	0 m ²
Historisk oppgitt areal ⓘ	0 m ²
Arealmerknad ⓘ	
Under sammenslåing	Nei
Grunnforurensing ⓘ	Nei
Kulturminner ⓘ	Nei
MUF ⓘ	Nei
Grunnerverv ⓘ	Nei
Jordskifte krevd ⓘ	Nei





Adresser (1) ^

ADRESSE ⓘ	POSTNUMMEROMRÅDE	GRUNNKRETS ⓘ	KIRKESOKN	VALGKRETS
Borstadveien 283	1930 AURSKOG	Harathon	Aurskog	HANEBORG

Adresser på eiendommen

Bygninger (6) ^




Alle ▾

BYGNINGSNUMMER 	TYPE 	STATUS 	SEFRAK 
150142695	113 - Våningshus	Tatt i bruk	Ja
150142717	249 - Annen landbruksbygning	Bygning godkjent for riving/brenning	Ja
150142725	241 - Hus for dyr/landbr.lager/silo	Tatt i bruk	Nei
150142733	249 - Annen landbruksbygning	Tatt i bruk	Nei
150188687	249 - Annen landbruksbygning	Bygning godkjent for riving/brenning	Ja
300390568	249 - Annen landbruksbygning	Igangsettingstillatelse	Nei

Bygninger på eiendommen



Teiger (1)

TYPE	KOORDINATER 	AREAL 	MERKNADER
Eiendomsteig Teig med flere matrikkelenheter	6651350 302716 (32633) 	67 490,6 m ²	

Teiger på eiendommen

Utskrift fast eiendom

Gårdsnummer 184, Bruksnummer 6 i 3226 AURSKOG-HØLAND kommune

Utskrift fra EDR - Eiendomsregisteret

Kilde Tinglysningsmyndigheten Statens Kartverk

Data uthentet

04.10.2024 kl. 10.49

Oppdatert per

04.10.2024 kl. 10.46

HJEMMELSOPPLYSNINGER

Rettighetshavere til eiendomsrett

2003/4350-1/9 22.05.2003

HJEMMEL TIL EIENDOMSRETT

VEDERLAG: NOK 1 100 000

Omsetningstype: Skifteoppgjør

AASERUD KRISTINE STIGEN

FØDT: 15.02.1978

GJELDER DENNE REGISTERENHETEN MED FLERE

HEFTELSER

Dokumenter fra den manuelle grunnboken som antas å kun ha historisk betydning, eller som vedrører en matrikkelenhets grenser og areal, er ikke overført til denne matrikkelenheten sin grunnboksutskrift. Servitutter tinglyst på hovedbruket/avgivereiendommen før fradelingsdatoen, eller før eventuelle arealoverføringer, er heller ikke overført. Disse finner du på grunnboksutskriften til hovedbruket/avgivereiendommen. For festenummer gjelder dette servitutter eldre enn festekontrakten.

Heftelser i eiendomsrett:

1924/900151-1/9 23.07.1924

BESTEMMELSE OM GJERDE

1957/2759-1/9 07.09.1957

ERKLÆRING/AVTALE

BESTEMMELSE OM SENKING/LUKKING AV

GRØFT/BEKK/KANAL/ELV

GJELDER DENNE REGISTERENHETEN MED FLERE

GRUNNDATA

1906/900069-1/9 24.10.1906

REGISTRERING AV GRUNN

Denne matrikkelenhet utskilt fra: KNR: 3226 GNR: 184

BNR: 1

2020/318295-1/200 01.01.2020
00:00

OMNUMMERERING VED KOMMUNEENDRING

Tidligere:

KNR: 0221 GNR: 184 BNR: 6

2024/160527-1/200 01.01.2024
00:00

OMNUMMERERING VED KOMMUNEENDRING

Tidligere:

KNR: 3026 GNR: 184 BNR: 6

For eventuelle utleggs- og arrestforretninger, samt forbehold tatt ved avhendelse, som tinglyses samme dag som andre frivillige rettsstiftelser, gjelder særskilte prioritetsregler, se tinglysningsloven § 20 andre ledd og § 21 tredje ledd.

Utskrift fast eiendom

Gårdsnummer 184, Bruksnummer 2 i 3226 AURSKOG-HØLAND kommune

Utskrift fra EDR - Eiendomsregisteret

Kilde Tinglysningsmyndigheten Statens Kartverk

Data uthentet

17.10.2024 kl. 08.45

Oppdatert per

17.10.2024 kl. 08.44

HJEMMELSOPLYSNINGER

Rettighetshavere til eiendomsrett

2003/4350-1/9 22.05.2003

HJEMMEL TIL EIENDOMSRETT

VEDERLAG: NOK 1 100 000

Omsetningstype: Skifteoppgjør

AASERUD KRISTINE STIGEN

FØDT: 15.02.1978

GJELDER DENNE REGISTERENHETEN MED FLERE

HEFTELSE

Dokumenter fra den manuelle grunnboken som antas å kun ha historisk betydning, eller som vedrører en matrikkelenhets grenser og areal, er ikke overført til denne matrikkelenheten sin grunnboksutskrift. Servitutter tinglyst på hovedbruket/avgivereiendommen før fradelingsdatoen, eller før eventuelle arealoverføringer, er heller ikke overført. Disse finner du på grunnboksutskriften til hovedbruket/avgivereiendommen. For festenummer gjelder dette servitutter eldre enn festekontrakten.

Heftelser i eiendomsrett:

1924/900150-1/9 23.07.1924

BESTEMMELSE OM GJERDE

Med flere bestemmelser

1957/2759-1/9 07.09.1957

ERKLÆRING/AVTALE

BESTEMMELSE OM SENKING/LUKKING AV

GRØFT/BEKK/KANAL/ELV

GJELDER DENNE REGISTERENHETEN MED FLERE

2020/2376356-1/200 24.04.2020

PANTEDOKUMENT

12:27

Beløp: NOK 1 250 000

Panthaver: Aurskog Sparebank

ORG.NR: 937 885 644

ELEKTRONISK INNSENDT

GRUNNDATA

1903/900051-1/9 08.12.1903

REGISTRERING AV GRUNN

Denne matrikkelenhet utskilt fra: KNR: 3226 GNR: 184

BNR: 1

1921/900157-1/9 17.12.1921

REGISTRERING AV GRUNN

Utskilt fra denne matrikkelenhet: KNR: 3226 GNR: 184
BNR: 10

1946/1374-1/9 09.09.1946

REGISTRERING AV GRUNN

Utskilt fra denne matrikkelenhet: KNR: 3226 GNR: 184
BNR: 26

1967/4861-1/9 10.11.1967

REGISTRERING AV GRUNN

Utskilt fra denne matrikkelenhet: KNR: 3226 GNR: 184
BNR: 32

1967/4862-1/9 10.11.1967

REGISTRERING AV GRUNN

Utskilt fra denne matrikkelenhet: KNR: 3226 GNR: 184
BNR: 33

2020/261591-1/200 01.01.2020
00:00

OMNUMMERERING VED KOMMUNEENDRING

Tidligere:
KNR: 0221 GNR: 184 BNR: 2

2024/160464-1/200 01.01.2024
00:00

OMNUMMERERING VED KOMMUNEENDRING

Tidligere:
KNR: 3026 GNR: 184 BNR: 2

For eventuelle utleggs- og arrestforretninger, samt forbehold tatt ved avhendelse, som tinglyses samme dag som andre frivillige rettsstiftelser, gjelder særskilte prioritetsregler, se tinglysningsloven § 20 andre ledd og § 21 tredje ledd.

Utskrift fast eiendom

Gårdsnummer 184, Bruksnummer 39 i 3226 AURSKOG-HØLAND kommune

Utskrift fra EDR - Eiendomsregisteret

Kilde Tinglysningsmyndigheten Statens Kartverk

Data uthentet

17.10.2024 kl. 08.45

Oppdatert per

17.10.2024 kl. 08.44

HJEMMELSOPLYSNINGER

Rettighetshavere til eiendomsrett

2003/4350-1/9 22.05.2003

HJEMMEL TIL EIENDOMSRETT

VEDERLAG: NOK 1 100 000

Omsetningstype: Skifteoppgjør

AASERUD KRISTINE STIGEN

FØDT: 15.02.1978

GJELDER DENNE REGISTERENHETEN MED FLERE

HEFTELSE

Dokumenter fra den manuelle grunnboken som antas å kun ha historisk betydning, eller som vedrører en matrikkelenhets grenser og areal, er ikke overført til denne matrikkelenheten sin grunnboksutskrift. Servitutter tinglyst på hovedbruket/avgivereiendommen før fradelingsdatoen, eller før eventuelle arealoverføringer, er heller ikke overført. Disse finner du på grunnboksutskriften til hovedbruket/avgivereiendommen. For festenummer gjelder dette servitutter eldre enn festekontrakten.

Ingen heftelser registrert.

GRUNNDATA

1991/3280-1/9 31.05.1991

REGISTRERING AV GRUNN

Denne matrikkelenhet utskilt fra: KNR: 3226 GNR: 184

BNR: 33

2020/754761-1/200 01.01.2020
00:00

OMNUMMERERING VED KOMMUNEENDRING

Tidligere:

KNR: 0221 GNR: 184 BNR: 39

2024/161861-1/200 01.01.2024
00:00

OMNUMMERERING VED KOMMUNEENDRING

Tidligere:

KNR: 3026 GNR: 184 BNR: 39

For eventuelle utleggs- og arrestforretninger, samt forbehold tatt ved avhendelse, som tinglyses samme dag som andre frivillige rettsstiftelser, gjelder særskilte prioritetsregler, se tinglysingsloven § 20 andre ledd og § 21 tredje ledd.