

aktiv.



Rykkinnveien 60, 1349 RYKKINN

**Stor tomt på ca. 4 000 kvm i Bærum. Solrikt og barnevennlig nær skoler, buss og T-bane, marka og fasiliteter!**



Eiendomsmegler / Partner

**Håkon Dybvad**

**Mobil** 976 90 852  
**E-post** hakon.dybvad@aktiv.no

**Aktiv Asker**  
Bankveien 11, 1373 ASKER. TLF. 66 90 15 00

## Nøkkelinformasjon

**Prisant.:** Kr 2 500 000,-  
**Omkostn.:** Kr 63 850,-  
**Total ink omk.:** Kr 2 563 850,-  
**Selger:** Mesut Mustafa Halil

**Salgsobjekt:** Tomt  
**Eierform:** Eiet

**Tomtstr.:** 4018.7 m<sup>2</sup>  
**Soverom:** 0  
**Gnr./bnr.:** Gnr. 76, bnr. 81  
**Oppdragsnr.:** 1110250056

## Stor tomt på ca. 4 000 kvm i Bærum. Solrikt og barnevennlig nær skoler, offentlig kommunikasjon

Stor boligtomt på ca. 4000 kvm med attraktiv beliggenhet i et barnevennlig og veletablert boligområde. Her får du en landlig atmosfære, samtidig som tomten ligger sentralt med enkel tilgang til hverdagsfasiliteter. Det åpne og luftige terrenget gir et godt utgangspunkt for ulike formål.

Kjøper er selv ansvarlig for byggemelding, samt for å innhente godkjenning fra bygningsmyndighetene for ønsket bebyggelse før oppstart av byggearbeider. Eventuelle kostnader knyttet til byggemelding, tilknytningsgebyrer, grunnundersøkelser, geoteknisk rapport m.m. påhviler kjøper.

Tomten har en usjenert og tilbaketrukket beliggenhet i naturskjønne omgivelser, med et mangfold av turstier og rekreasjonsmuligheter i nærmiljøet.

## Innhold

Velkommen .....	2
Om eiendommen .....	20
Nabolagsprofil .....	28
Forbrukerinformasjon .....	107
Budskjema .....	108





Markeringen av tomten er kun ment som en omtrentlig veiledning. Det vil forekomme avvik fra faktiske grenser.



Tomt på ca. 4000 kvadratmeter, flott plassert i et rolig og veletablert boligområde.



Tomten ligger i naturskjønne omgivelser med nærhet til marka og gode rekreasjonsmuligheter.




Enkel tilgang til fasiliteter, offentlig kommunikasjon, skoler, barnehager og naturen.









# Et hjem er mer verdt enn et hus, og et hus er mer enn bare vegger.

Det er et sted for å skape gode minner preget av trivsel,  
omsorg og trygghet.

For oss som jobber med folks hjem hver eneste dag, er det  
naturlig å engasjere oss sammen med SOS-barnebyer for  
å gi flere barn et trygt og godt hjem.

For hvert hjem vi formidler, gir vi derfor 100 kroner til  
SOS-barnebyers arbeid.

**aktiv.** +  **SOS  
BARNEBYER**

# Om eiendommen

## Om eiendommen

### Tomtetype

Eiet

### Tomtestørrelse

4018.7 m<sup>2</sup>

### Tomtebeskrivelse

Rykkinnveien 60 er en romslig og ubebygget tomt på ca. 4000 kvadratmeter, flott plassert i et rolig og veletablert boligområde i Bærum. Tomten ligger i naturskjønne omgivelser med nærhet til marka og gode rekreasjonsmuligheter, noe som gjør området attraktivt for barnefamilier og friluftinteresserte. Her får man en fin kombinasjon av fredelige omgivelser med kort avstand til skoler, barnehager, butikker og offentlig transport.

- Barne- og familievennlig beliggenhet
- Idyllisk og grønt boligområde
- Stor tomt på ca. 4000 kvm
- Tilhører Rykkinn skolekrets
- Kort vei til Rykkinn senter og Sandvika
- Nærhet til marka og fine turmuligheter

### Beliggenhet

Tomten ligger i et grønt og rolig nabolag på Rykkinn. Barnevennlig nærområde med landlige omgivelser. Enkel tilgang til fasiliteter, offentlig kommunikasjon og naturen med marka og dens turområder sommer som vinter, like i nærheten.

Nærområdet er rikt på aktiviteter for barn og voksne i alle aldre. For de som er interessert i turgåing er det umiddelbar nærhet til flotte turmuligheter med gode stier og grønne omgivelser på Eineåsen og ved Kolsåstoppen. Videre er det kun en kort biltur til flere

turmuligheter rundt Stovivannet, i Tanumskogen, samt i Vestmarka. Kirkerud Alpinanlegg er lett tilgjengelig og tilbyr flotte bakker med hopp, samt kurs i alpint og snowboard. Flotte Bærum idrettspark er også en del av nærområdet med flerbrukshall, kunstisbane, ishall, baseball-/softballanlegg, tennisbaner, putting-greener for golf og grøntarealer for blant annet fotball. Rud svømmehall åpnet sine dører i 2021 og er utstyrt med blant annet 50 meters basseng og tilbyr diverse kurs for alle aldre.

Det er et bredt tilbud aktiviteter og arrangementer for hele familien i kort avstand fra boligen. Skui Gård kan trekke sine røtter tilbake til 1700-tallet og tilbyr en rekke arrangementer som sommercafé, juletreffelling og enkel servering. Bærums Verk er godt kjent for sitt hyggelige julemarked og det tilbys aktiviteter for alle aldre hele året. Blant arrangementene som arrangeres gjennom året finner man vinsmaking, kunstklubb for barn og historisk vandring. Andre hyggelige utflyktsmuligheter i nærheten inkluderer blant annet Lisa Syltetøyfabrikk med fabrikkutsal, Bryn Gartneri og Ringi Gård med juspresse og utsalg.

Fasiliteter finner du innen kort avstand fra boligen. Du finner et bredt utvalg av dagligvarebutikker og Rykkinn senter med apotek, restauranter og kafeer innen kort avstand fra boligen. Enten du trenger å handle dagligvarer eller ønsker å nyte en middag ute, vil du finne alt du trenger bare en kort kjøretur unna. For de som ønsker et mer urbant miljø, ligger Sandvika med sitt storsenter, restauranter, utesteder og kommunale tilbud kun en 10 minutters kjøretur unna. Her finnes det også et rikt kulturliv med teater, kino og kulturhus, og et stort utvalg av restauranter, blant annet Bambus Sushi, kafé Kanel, Restaurant

Caspar og Bakgården, som alle tilbyr forskjellige matopplevelser og kulturarrangementer.

### Adkomst

Se kartskisse.

### Bebyggelsen

Området består av spredt småhusbebyggelse kombinert med leilighet- og rekkehusbebyggelse.

### Skolekrets

Skole for barn i alle aldre er å finne innen kort avstand, og det er et godt barnehage tilbud i lokalområdet. Blant skolene i nærheten finner man Rykkinn barneskole, ca. 15 minutters gange fra boligen. Eineåsen ungdomsskole ligger kun 15 minutters gange fra boligen. For de litt eldre ligger både Sandvika, Dønski, Rud- og Rosenvilde videregående skole en kort bil- eller busstur unna. På Rosenvilde tilbys det flere utdanningsprogrammer med blant annet Studiespesialisering, Kunst, Design og Arkitektur og Medier og Kommunikasjon.

### Offentlig kommunikasjon

Det er ca. 200 meter til nærmeste bussholdeplass Otto Rykkinds Vei med linje 160 og 160E. Det er ca. 7 minutter med bil til Kolsås T-bane stasjon og 10 minutter til Sandvika stasjon med hyppige avganger retning Oslo og Drammen.

### Hvitevarer

Kun hvitevarer som er spesifikt angitt i salgsoppgaven, følger med. Dette gjelder uavhengig av om hvitevaren(e) eventuelt kan anses som integrerte.

### Diverse

Etter aksept av bud, vil eiendommens salgssum bli meddelt de som ev. måtte etterspørre denne. Eiendommens salgssum vil bli offentlig tilgjengelig ved overføring av hjemmel.

Oppsummering fra selgers egenerklærings skjema: Kjenner du til forslag eller vedtatte reguleringsplaner, andre planer, nabovarsel eller offentlige vedtak som kan medføre endringer i bruken av eiendommen eller av dens omgivelser? Fikk nabovarsel fra rykkinnveien 72 for oppbygging av hus.

## Energi

## Økonomi

### Tot prisant. ekskl. omk.

Kr 2 500 000

### Info kommunale avgifter

De kommunale avgiftene vil omfatte vann- og avløpsgebyr, renovasjonsgebyr samt feie- og tilsynsavgift. Det gjøres oppmerksom på at det kan forekomme variasjon i avgiftene som følge av forbruk og eventuelle kommunale endringer av gebyr/avgift

### Info eiendomsskatt

Det er ikke eiendomsskatt i Bærum kommune per salgsoppgavedato.

### Formuesverdi primær

Kr 1 600 000

### Formuesverdi primær år

2023

### Info formuesverdi

Formuesverdi fastsettes av Skatteetaten etter ferdigstillelse. Formuesverdien vil avhenge av bruken av boligen etter beregningsmodell som skiller mellom "primærbolig" (der boligeieren er folkeregisteret bosatt) og "sekundærbolig".

Når boligen er overtatt, kan man gå inn på Skatteetaten sin boligkalkulator å få beregnet formuesverdien. Ta kontakt med Skatteetaten ved spørsmål vedrørende dette.

### Andre utgifter

Kommunale avgifter vil tilkomme for vann, kloakk og renovasjon ved utbygging av tomten. Ved bygging, må kjøper i tillegg påregne tilknytningsgebyr. Det kan også komme kostnader forbundet med klargjøring av tomt, eks. hogging av trær, fyllmasser o.l. Vi oppfordrer interessenter til å ta kontakt med fagkyndige / entreprenører for å få prisestimat på hva det kan koste.

Når boligen er ferdigstilt må kjøper påregne kostnader i forbindelse med kommunale avgifter og andre kostnader forbundet med å eie bolig. Løpende kostnader vil variere ut i fra leverandør og forbruk. Eiendommen har andel i privat vei, kostnader til brøyting/strøing og vedlikehold må påregnes.

Selvkost defineres som «den merkostnad kommunen påføres ved å produsere en bestemt vare eller tjeneste», en beregningsmetode som ofte er fastsatt i lov og i stor grad finansieres av brukernes betaling, sammen med eventuelle statstilskudd. Tjenesteområdene må følge retningslinjer utarbeidet av Kommunal- og moderniseringsdepartementet (H-3/14

Retningslinjer for beregning av selvkost for kommunale betalingstjenester), samt lovverket for den enkelte tjeneste.

Vann- og avløpsgebyr etter areal beregnes med 1,5 m3 per kvadratmeter.

Gebyrene er mva-pliktige med unntak av feieavgifter. Satsene oppgis eksklusiv mva.

Årsgebyret for vann, avløp, renovasjon og feiing fastsettes i henhold til selvkostberegninger.

Husholdningsrenovasjon:

Standard hentefrekvens: Mat- og restavfall annenhver uke, papp/papir og plastemballasje hver fjerde uke.

Hentefrekvens 1: Mat- og restavfall henting to ganger per uke, papp/papir og plastemballasje hver uke.

Hentefrekvens 2: Mat- og restavfall hver uke, papp/papir og plastemballasje annenhver uke.

Det vil påløpe tilknytningsavgifter samt årlige vann- og avløpsgebyrer i henhold til de til enhver tid gjeldende satser fastsatt av Bærum kommune. Mer informasjon om gjeldende satser og kostnader finnes på kommunens nettsider: <https://pub.framsikt.net/2025/baerum/bm-2025-bop2025-2028#/generic/summary/feesmanagemant?scrollTo=t-301>

### Tilbud lånefinansiering

Aktiv Eiendomsmegling samarbeider med sparebankene i Eika Alliansen om formidling av finansielle tjenester. Ta gjerne kontakt med megler for formidling av et uforpliktende tilbud om finansiering. Meglerforetaket kan motta provisjon

ved formidling av finansielle tjenester.

## Offentlige forhold

### Eiendommens betegnelse

Gårdsnummer 76, bruksnummer 81 i Bærum kommune.

### Tinglyste heftelser og rettigheter

På eiendommen er det tinglyst følgende heftelser og rettigheter som følger eiendommens matrikkel ved overskjøting til ny hjemmelshaver:

3201/76/81:

16.11.1957 - Dokumentnr: 9857 - Erklæring/avtale Ang.Bebyggelse må ikke finne sted før vann,vei og kloakkspørsmålet er løst.

Tinglyst heftelse innebærer at tomten ikke kan bebygges før vann, vei og kloakkspørsmålet er løst i samsvar med bestemmelsene i bygningsloven og de kommunale bygningsvedtekter, og på en slik måte at bygningsrådet og helserådet kan godkjenne den.

26.07.2023 - Dokumentnr: 798399 - Bestemmelse om veg

Rettighetshaver: Knr:3201 Gnr:76 Bnr:27

26.07.2023 - Dokumentnr: 798399 - Bestemmelse om vann/kloakk

Rettighetshaver: Knr:3201 Gnr:76 Bnr:27

26.07.2023 - Dokumentnr: 798399 - Bestemmelse om elektriske ledninger/kabler

Rettighetshaver: Knr:3201 Gnr:76 Bnr:27

02.11.1957 - Dokumentnr: 9441 - Registrering av grunn

Denne matrikkelenhet opprettet fra: Knr:3201 Gnr:76 Bnr:5

01.01.2020 - Dokumentnr: 489702 - Omnummerering ved kommuneendring

Tidligere: Knr:0219 Gnr:76 Bnr:81

01.01.2024 - Dokumentnr: 77923 - Omnummerering ved kommuneendring

Tidligere: Knr:3024 Gnr:76 Bnr:81

24.05.1983 - Dokumentnr: 11469 - Best. om adkomstrett

Rettighet hefter i: Knr:3201 Gnr:76 Bnr:209

Med flere bestemmelser

### Vei, vann og avløp

Eiendommen har i dag ikke adkomst. Det er tinglyst adkomstrett over gnr. 76 bnr. 209. Videre adkomst er bratt og må opparbeides etter kommunens veinormer.

For at eiendommen skal kunne tilknyttes det kommunale ledningsnettet via private stikkledninger må det etableres private avtaler med aktuelle eiendommer. Offentlig nett går i Rykkinnveien. Kjøper er ansvarlig for opparbeidelse frem til kommunalt

nett. For avstand til kommunalt nett, se vedlagte kart. Ved tilkobling til ledningsnett påløper kommunens tilkoblingsavgift.

#### Regulerings og arealplaner

Ifølge reguleringsplan ligger eiendommen på uregulert tomt. Kommuneplanens bestemmelser er dermed gjeldende.

#### Kommuneplaner

Besøk kommunens hjemmeside for mer informasjon.

Id 202101 (<https://www.arealplaner.no/3201/gi?funksjon=VisPlan&kommunennummer=3201&planidentifikasjon=202101>)

Navn KOMMUNEPLANENS AREALDEL 2022-2042

Plantype Kommuneplanens arealdel

Status Endelig vedtatt arealplan

Ikrafttredelse 21.06.2023

Bestemmelser - <https://www.arealplaner.no/3201/dokumenter/23874/6403470.pdf>

Delarealer Delareal 4 019 m

ArealbrukBoligbebyggelse,Nåværende

#### Legalpant

Kommunen har legalpant i eiendommen for forfalte krav på eiendomsskatt og kommunale avgifter/gebyrer.

#### Kommentar konsesjon

Tomten er ubebygd, mindre enn 2 dekar og er godkjent fradelt etter plan- og bygningsloven og jordloven. Kjøper er kjent med at dette bekrefte overfor plan- og bygningsmyndigheten ved utfylling av egenerklæring om konsesjonsfrihet.

## Kontraktgrunnlag

### Salgs- og betalingsvilkår

Eiendommen skal overleveres til kjøper i tråd med det som er avtalt. Det er viktig at kjøper setter seg grundig inn i alle salgsdokumentene, herunder salgsoppgave med vedlegg og selgers egenerklæring. Kjøper anses kjent med forhold som er tydelig beskrevet i salgsdokumentene. Forhold som er beskrevet i salgsdokumentene kan ikke påberopes som mangler. Dette gjelder uavhengig av om kjøper har lest dokumentene. Alle interessenter oppfordres til å undersøke eiendommen nøye, gjerne sammen med fagkyndig, før bud inngis. Kjøper som velger å kjøpe usett, kan som hovedregel ikke gjøre gjeldende som mangel noe kjøper burde blitt kjent med ved undersøkelse av eiendommen, eller som er tydelig beskrevet i salgsdokumentene. Hvis noe trenger avklaring, anbefaler vi at kjøper rådfører seg med eiendomsmegler eller en fagkyndig før det legges inn bud.

Kjøper har krav på at eiendommen er i henhold til avtalen. Hvis det ikke er avtalt noe særskilt, kan eiendommen ha en mangel dersom den ikke er slik kjøper må kunne forvente. Det samme gjelder hvis det er holdt tilbake eller gitt uriktige opplysninger om eiendommen som ikke er rettet i tide på en tydelig måte, og man må gå ut fra at opplysningen har virket inn på avtalen.

Dersom eiendommen har et mindre areal enn kjøperen har regnet med, utgjør dette likevel ikke en mangel med mindre arealet er vesentlig mindre enn det som er opplyst av selgeren eller selgers medhjelpere, eller disse har opptrådt særlig klanderverdig, jf. avhendingsloven § 3-3 (1).

Ved beregning av et eventuelt prisavslag eller erstatning, må kjøper selv dekke tap/kostnader opp

til et beløp på kr 10 000 (egenandel). Egenandel kommer først på tale når det er konstatert mangel ved eiendommen.

Hvis kjøper ikke er forbruker, selges eiendommen "som den er", og selgers ansvar er da begrenset, jf. avhl. § 3-9, første ledd 2. pkt. Avhl. § 3-3 (1) fravikes, og hvorvidt et arealavvik karakteriseres som en mangel, vurderes etter avhl. § 3-8. Informasjon om kjøpers undersøkelsesplikt, herunder oppfordringen om å undersøke eiendommen nøye, gjelder også for kjøpere som ikke anses som forbrukere. Med forbrukerkjøp menes kjøp av eiendom når kjøperen er en fysisk person som ikke hovedsakelig handler som ledd i næringsvirksomhet.

#### Overtakelse

Overtakelse etter nærmere avtale med selger.

Dersom annet ikke avtales, sendes skjøte/hjemmelsdokument for tinglysing i etterkant av overtakelse.

#### Budgivning

Budgivning i forbrukerforhold

Budgivere oppfordres til å legge inn bud elektronisk. Dette gjøres på eiendommens hjemmeside på [aktiv.no](http://aktiv.no), ved å bruke «Gi bud»-knappen. Ved elektronisk budgivning, samtykker budgiver til elektronisk kommunikasjon. Eiendomsmegler skal legge til rette for en forsvarlig avvikling av budrunden og kan ikke videreformidle bud med en kortere akseptfrist enn kl. 12.00 første virkedag etter siste annonserte visning. Etter klokken 11:30 anbefaler vi akseptfrist på minimum 30 minutter. Bud bør legges inn i god tid før konkurrerende buds akseptfrist utløper. For øvrig henvises til

forbrukerinformasjon om budgivning i salgsoppgaven. Oppdragsgiver er oppfordret til å ikke ta imot bud direkte fra budgiver, men å henvise budgiver videre til megler. Som kjøper vil du få forelagt kopi av budjournal. Alle bud vil bli gjort kjent for kjøper og selger i handelen. Øvrige budgivere kan be om å få en kopi av budjournal i anonymisert form.

Budgivning utenfor forbrukerforhold

Budgivere oppfordres til å legge inn bud elektronisk. Dette gjøres på eiendommens hjemmeside på [aktiv.no](http://aktiv.no), ved å bruke «Gi bud»-knappen. Ved elektronisk budgivning, samtykker budgiver til elektronisk kommunikasjon. Det anbefales at hvert bud har en akseptfrist som muliggjør en forsvarlig avvikling av budrunden. Vi anbefaler minimum 30 minutter akseptfrist. Oppdragsgiver er oppfordret til å ikke ta imot bud direkte fra budgiver, men å henvise budgiver videre til megler.

Opplysningene i salgsoppgaven er godkjent av selger. Alle interessenter oppfordres imidlertid til grundig besiktigelse av eiendommen, gjerne sammen med fagmann før bud inngis.

Etter aksept av bud, vil eiendommens salgssum bli meddelt de som ev. måtte etterspørre denne. Eiendommens salgssum vil bli offentlig tilgjengelig ved overføring av hjemmel.

#### Omkostninger kjøpers beskrivelse

2 500 000 (Prisantydning)

Omkostninger

62 500 (Dokumentavgift)

260 (Panteattest kjøper)

545 (Tinglysningsgebyr pantedokument)  
545 (Tinglysningsgebyr skjøte)  
15 900 (Boligkjøperforsikring – fem års varighet (valgfritt))  
2 800 (Boligkjøperforsikring Help Pluss - ett års varighet (valgfritt))

---

63 850 (Omkostninger totalt)  
79 750 (med Boligkjøperforsikring - fem års varighet)  
82 550 (med Boligkjøperforsikring inkludert ett år med Help Pluss)

---

2 563 850 (Totalpris. inkl. omkostninger)  
2 579 750 (Totalpris. inkl. omkostninger (med Boligkjøperforsikring - fem års varighet))  
2 582 550 (Totalpris. inkl. omkostninger (med Boligkjøperforsikring inkludert ett år med Help Pluss))

---

Regnestykket forutsetter at det kun tinglyses ett pantedokument og at eiendommen selges til prisantydning. Det tas forbehold om endringer i offentlige avgifter/gebyrer.

#### **Omkostninger kjøpers beløp**

Kr 63 850

#### **Betalingsbetingelser**

Med mindre annet er avtalt forutsettes det at kjøpesum inkludert omkostninger er innbetalt og disponibelt på meglerforetakets klientkonto innen overtakelse. Kjøpesummen skal innbetales fra norsk finansinstitusjon og/eller fra kjøpers egen konto i norsk finansinstitusjon.

#### **Hvitvaskingsreglene**

Megler har plikt til å gjennomføre kundetiltak. Hvis kjøper ikke bidrar til at megler får gjennomført kundetiltak og dette fører til at transaksjonen ikke kan gjennomføres eller blir forsinket, misligholder kjøper avtalen. Etter 30 dager er misligholdet vesentlig. Dette gir selger rett til å heve og gjennomføre deknings salg for kjøpers regning.

#### **Personopplysningsloven**

Personopplysninger blir behandlet i samsvar med personopplysningsloven.

#### **Boligkjøperforsikring**

Vedlagt i salgsoppgaven følger informasjon om Boligkjøperforsikring og Boligkjøperforsikring Pluss fra HELP Forsikring AS. Boligkjøperforsikring er en rettshjelpsforsikring som gir trygghet og profesjonell juridisk hjelp dersom det oppdages uventede feil eller mangler ved boligen de neste fem årene. Boligkjøperforsikring Pluss har samme dekning som boligkjøperforsikring, med tillegg av fullverdig advokathjelp på viktige rettsområder i privatlivet. Boligkjøperforsikring Pluss betales årlig. Les mer om begge forsikringene i vedlagte materiell eller på help.no. Det gjøres oppmerksom på at boligkjøperforsikring kun kan tegnes av forbruker. Meglerforetaket mottar kr 4 900/5 100/5 800 i kostnadsgodtgjørelse, avhengig av boligtype, samt et tillegg på kr 1 000 ved salg av Boligkjøperforsikring Pluss.

#### **Boligselgerforsikring:**

Selger har ikke tegnet boligselgerforsikring på boligen. Selger har likevel utarbeidet en egenerklæring som kjøper bør gjøre seg kjent med før budgivning.

#### **Meglere vederlag**

Det er avtalt provisjonsbasert vederlag tilsvarende 0,00% av kjøpesum for gjennomføring av salgsoppgaven. I tillegg er det avtalt at oppdragsgiver skal dekke:

0 Drone Aktiv  
3 500 Gebyr for betalingsutsettelse  
4 500 Kommunale opplysninger  
15 000 Markedspakke eksklusive ekstramarkedsføring  
7 500 Oppgjørsvederlag  
19 900 Tilretteleggingsgebyr  
545 Tinglysningsgebyr pantedokument med urådighet

Totalt kr: 106 650

Dersom handel ikke kommer i stand eller oppdraget sies opp, har megler krav et rimelig vederlag stort kr Mangler data for utført arbeid.

#### **Oppdragsansvarlig**

Håkon Dybvad  
Eiendomsmegler / Partner  
hakon.dybvad@aktiv.no  
Tlf: 976 90 852

Mamen-Lund, Engh, Salvesen & Partners AS,  
Bankveien 11  
1383 ASKER  
Tlf: 669 01 500

#### **Salgsoppgavedato**

11.03.2025

# Nabolagsprofil

Rykkinnveien 60 - Nabolaget Brekke/Mallingsrud - vurdert av 28 lokalkjente

## Nabolaget spesielt anbefalt for

- Familier med barn
- Etablerere
- Husdyreiere



## Offentlig transport

🚗 Otto Rykkinds vei Linje 160, 160E	3 min 🚶	0.2 km
🚗 Kolsås Linje 3	7 min 🚶	3.9 km
🚗 Sandvika stasjon Totalt 9 ulike linjer	11 min 🚶	8.5 km
🚗 Oslo S Totalt 24 ulike linjer	25 min 🚶	22.5 km
✈ Oslo Gardermoen	57 min 🚶	

## Skoler

Rykkinn skole (1-7 kl.) 470 elever, 27 klasser	12 min 🚶	0.9 km
Eineåsen skole avd. Gommerud (8-10 kl.) 210 elever	15 min 🚶	1 km
Eineåsen skole (8-10 kl.) 297 elever, 19 klasser	15 min 🚶	1.1 km
Rosenvilde videregående skole 620 elever	8 min 🚶	4.5 km
Rud videregående skole 950 elever, 66 klasser	8 min 🚶	4.9 km

## Ladepunkt for el-bil

🚗 BK - Busoppveien 20	7 min 🚶
🚗 BK - Brekkeski 16	9 min 🚶



## Opplevd trygghet

Veldig trygt 90/100



## Kvalitet på skolene

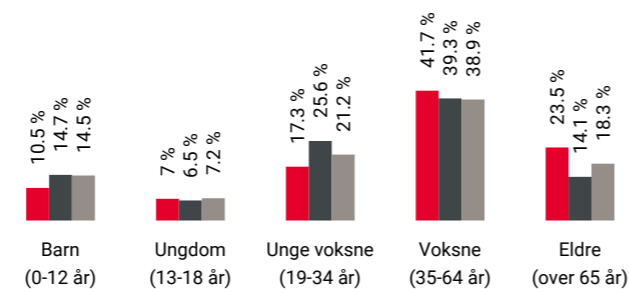
Veldig bra 82/100



## Naboskapet

Godt vennskap 75/100

## Aldersfordeling



Område	Personer	Husholdninger
Brekke/Mallingsrud	631	277
Oslo og omegn	999 185	490 708
Norge	5 425 412	2 654 586

## Barnehager

Barnelåven Janne Rosenlind (1-5 år) 14 barn	3 min 🚶	0.2 km
Berger barnehage (1-5 år) 84 barn	16 min 🚶	1.2 km
Glitre barnehage Avd Bakkeplassen (1-5 ...) 51 barn	19 min 🚶	1.4 km

## Dagligvare

Coop Extra Rykkinn Post i butikk	12 min 🚶	0.9 km
Meny Rykkinn PostNord	26 min 🚶	2 km

## Primære transportmidler



1. Egen bil



2. Buss



## Støynivået

Lite støynivå 95/100



## Turmulighetene

Nærhet til skog og mark 93/100



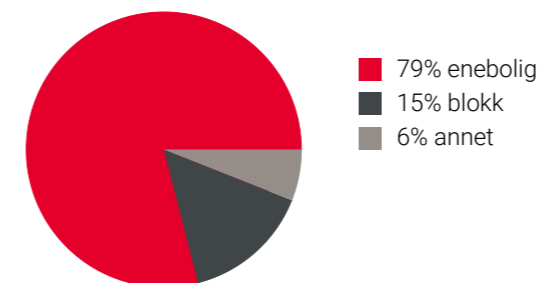
## Trafikk

Lite trafikk 87/100

## Sport

⚽ Bergersletta balløkke gress Ballspill	7 min 🚶	0.4 km
⚽ Baksteplassen balløkke Ballspill	11 min 🚶	0.7 km
🏊 FitnessRoom Rykkinn	26 min 🚶	
🏊 Nonstop Fitness	8 min 🚶	

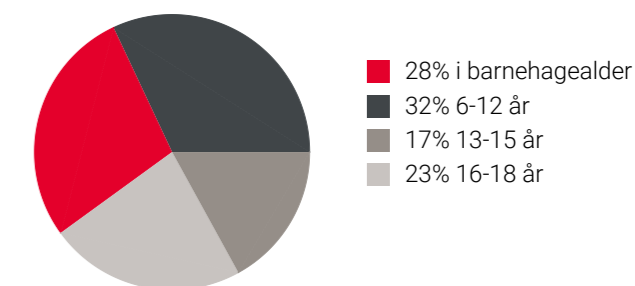
## Boligmasse



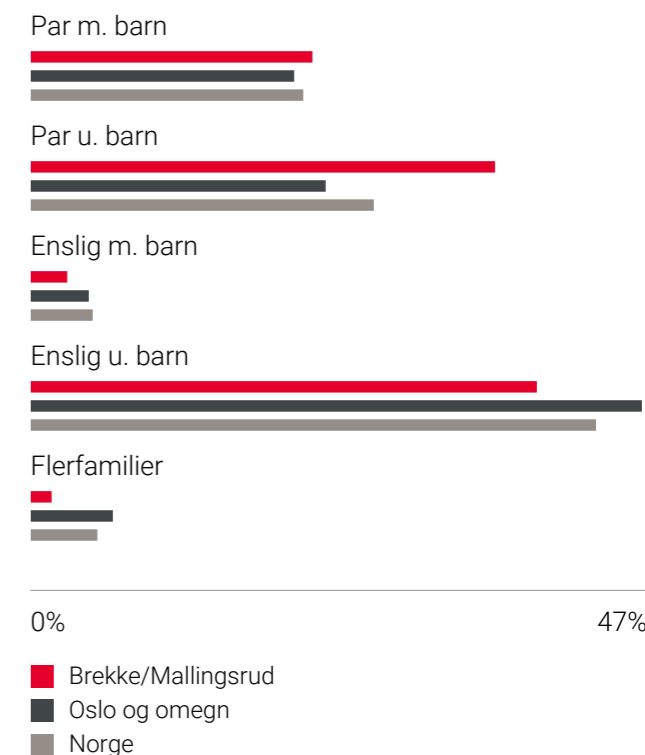
## Varer/Tjenester

📦 Rykkinn Senter	26 min 🚶
📦 Vitusapotek Rykkinn	26 min 🚶

## Aldersfordeling barn (0-18 år)

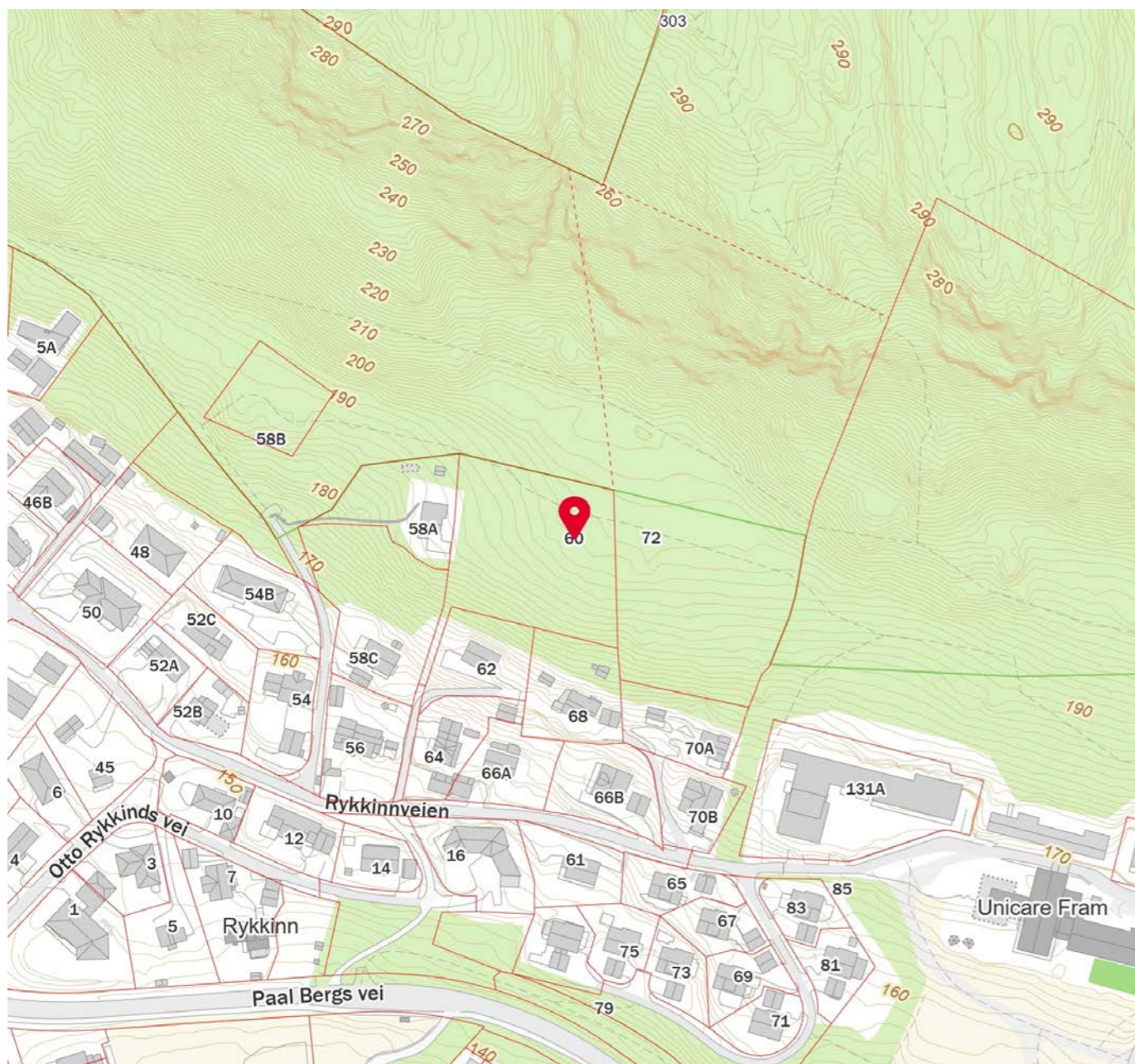
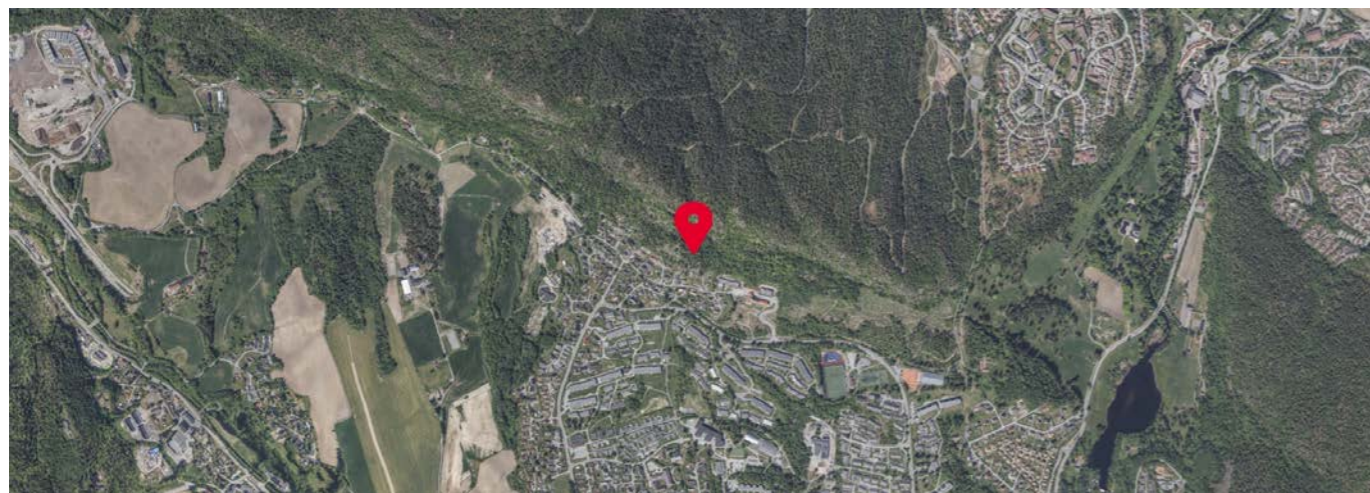


## Familiesammensetning



## Sivilstand

	Brekke/Mallingsrud	Oslo og omegn	Norge
Gift	46%	42%	33%
Ikke gift	42%	42%	54%
Separert	9%	9%	9%
Enke/Enkemann	3%	3%	4%



## EGENERKLÆRINGSSKJEMA

Til orientering vil dette skjema være en del av salgsoppgaven

<b>Meglerfirma</b>	
Aktiv EM Asker	
<b>Oppdragsnr.</b>	
1110250056	
<b>Selger 1 navn</b>	
Mesut Mustafa Halil	
<b>Gateadresse</b>	
Rykkinnveien 60	
<b>Poststed</b>	<b>Postnr</b>
RYKKINN	1349
Er det dødsbo? <input checked="" type="checkbox"/> Nei <input type="checkbox"/> Ja	
Avdødes navn	
Er det salg ved fullmakt? <input checked="" type="checkbox"/> Nei <input type="checkbox"/> Ja	
Hjemmelshavers navn	
Har du kjennskap til eiendommen? <input type="checkbox"/> Nei <input checked="" type="checkbox"/> Ja	
Når kjøpte du boligen? År	
2022	
Hvor lenge har du eid boligen? Antall år	
3	
Antall måneder	
10	
I hvilket forsikringsselskap har du tegnet villa/husforsikring? Forsikringsselskap	
Polise/avtalenr.	

### Spørsmål for alle typer eiendommer

- Kjenner du til feil eller om har vært utført arbeid/kontroll på vann/avløp?  
Svar
- Kjenner du til om det er/har vært sopp/råteskader/insekter/skadedyr på eiendommen som rotter, mus, maur eller lignende?  
 Nei  Ja



- 3 Kjenner du til om ufaglærte har utført arbeid som normalt bør utføres av faglærte, utover det som er nevnt tidligere (f.eks. drenering, murerarbeid, tømrerarbeid etc)?  
 Nei  Ja
- 4 Er det nedgravd oljetank på eiendommen?  
 Nei  Ja
- 5 Kjenner du til forslag eller vedtatte reguleringsplaner, andre planer, nabovarsel eller offentlige vedtak som kan medføre endringer i bruken av eiendommen eller av dens omgivelser?  
 Nei  Ja  
 Beskrivelse
- 6 Kjenner du til om det foreligger påbud/heftelser/krav/manglende tillatelser vedrørende eiendommen?  
 Nei  Ja
- 7 Er det foretatt radonmåling?  
 Nei  Ja
- 8 Kjenner du til manglende brukstillatelse eller ferdigattest?  
 Nei  Ja
- 9 Kjenner du til om det foreligger skaderapporter/ tilstandsvurderinger eller utførte målinger?  
 Nei  Ja
- 10 Er det andre forhold av betydning ved eiendommen som kan være relevant for kjøper å vite om (f.eks. rasfare, tinglyste forhold eller private avtaler)?  
 Nei  Ja

Document reference: 1110250056

#### Tilleggs kommentar

Jeg bekrefter at opplysningene er gitt etter beste skjønn. Jeg er kjent med at dersom jeg har gitt ufullstendige, uriktige eller misvisende opplysninger om eiendommen, vil forsikringssselskapet kunne søke hel eller delvis regress for sine utbetalinger eller redusere sitt ansvar helt eller delvis, jfr. vilkår for boligselgerforsikring punkt 7.1 og forsikringsavtaleloven kapittel 4.

Jeg er orientert om mitt mulige ansvar som selger etter avhendingsloven, eventuelt etter kjøpsloven (aksjeboliger), og om forsikringsgiver sitt boligselgerforsikringstilbud.

Jeg er klar over at avtale om forsikring er bindende. Jeg er også klar over at premietilbudet først kan påberopes når boligen er solgt (budaksept). Premietilbudet som er gitt av megler er bindende for forsikringsgiver i 6 – seks – måneder fra oppdragsinngåelse med megler.

Etter dette vil premien og forsikringsvilkårene kunne justeres. Når premietilbudet ikke lenger er bindende for forsikringssselskapet må egenerklæringsskjemaet signeres på nytt og eventuelle endringer påføres. Det vil da være forsikringspremien og forsikringsvilkårene på ny signeringsdato som legges til grunn.

Det kan ikke tegnes boligselgerforsikring ved følgende salg:

- mellom ektefeller eller slektninger i rett oppstigende eller nedstigenede linje, søsken, eller
- mellom personer som bor eller har bodd på boligeiendommen og/eller
- når salget skjer som ledd i sikredes næringsvirksomhet/er en næringseiendom
- etter at boligeiendommen er lagt ut for salg.
- ved salg av helårs- og fritidsbolig er det krav til at det foreligger tilstandsrapport i henhold til Forskrift til avhendingslova (tryggere bolighandel).

Forsikringssselskapet kan ved skriftlig samtykke akseptere tegning av forsikring også i ovennevnte tilfeller.

Dersom forsikringssselskapet ikke har gitt skriftlig samtykke, kan erstatningen bortfalle.

Ved oppgjørsoppdrag trer forsikringen i kraft når kontrakten er signert av begge parter, begrenset til siste 12 måneder før overtakelse.

Forøvrig oppfordrer selger potensielle kjøpere til å undersøke eiendommen grundig, jf avhendingsloven § 3-10 og kjøpsloven § 20 (aksjeboliger).

Gyldig forsikring forutsetter at det for helårs- og fritidsbolig foreligger tilstandsrapport som er i henhold til Forskrift til avhendingslova (tryggere bolighandel).

- Jeg ønsker boligselgerforsikring, og bekrefter å ha mottatt og lest forsikringsvilkårene og informasjonsbrosjyre til selger i forbindelse med kjøp av boligselgerforsikring. Forsikringen trer i kraft på det tidspunkt det foreligger en budaksept mellom partene, begrenset til tolv måneder før overtagelse. Ved oppgjørsoppdrag trer forsikringen i kraft når kontrakten er signert av begge parter, begrenset til siste 12 måneder før overtakelse. Jeg bekrefter med dette at eiendommen ikke er en næringseiendom, at den ikke selges som ledd i næringsvirksomhet eller mellom ektefeller eller slektninger i rett oppstigende eller nedstigende linje, søsken, eller mellom personer som bor eller har bodd på boligeiendommen. Gyldig forsikring forutsetter at det for helårs- og fritidsbolig foreligger tilstandsrapport som er i henhold til Forskrift til avhendingslova (tryggere bolighandel). Forsikringen er ugyldig dersom den tegnes i strid med forsikringsvilkårene. Jeg er innforstått med at eiendomsmegleren ikke har fullmakt til å gjøre unntak fra ovennevnte begrensninger. Jeg er oppmerksom på at 8% av total forsikringspremie er honorar til Söderberg & Partners.
- Jeg ønsker ikke boligselgerforsikring, men megler har tilbudt meg å kjøpe slik forsikring.
- Jeg kan ikke kjøpe boligselgerforsikring ihht vilkår.

Document reference: 1110250056

NAME OF SIGNER	IDENTIFIER	TIME	ELECTRONIC ID
Mesut Halil	b336a356bce9579de45ea1 d777bf3fa618e6ee9c	17.03.2025 08:29:24 UTC	Signer authenticated by Nets One time code

Document reference: 1110250056

## Matrikkelkart og -rapport (tilsvarer målebrev)

## Matrikkelenhetens registerbetegnelse og adresse

<b>Matrikkelenhet:</b>	Gårdsnr 76, Bruksnr 81	<b>Kommune:</b>	3201 Bærum
<b>Adresse:</b>	Rykkinnveien 60, gatenr 1244	<b>Grunnkrets:</b>	1927 Rykkinn 27
Veiadresse:	1349 Rykkinn	<b>Valgkrets:</b>	15 Rykkinn
Oppdatert:	01.01.2024	<b>Kirkesogn:</b>	1060601 Bryn

## Eiendomsopplysninger

## Matrikkel:

<b>Type:</b>	Best. grunneiendom	<b>Tinglyst:</b>	Ja	<b>Reg.landbruksreg.:</b>	Nei
<b>Bruksnavn:</b>		<b>Matrikkelført:</b>	Ja	<b>Antall teiger:</b>	1
<b>Etableringsdato:</b>	02.11.1957	<b>Har festegrund:</b>	Nei	<b>Seksjonert:</b>	Nei
<b>Areal:</b>	4 018,7 kvm	<b>Skyld:</b>	0,08		
<b>Arealkilde:</b>	Beregnet Areal				
<b>Arealmerknad:</b>					

## Om fullstendighet og nøyaktighet i matrikkelutskriften:

Ambita tar forbehold om at informasjon som hentes fra Matrikkelen kan avvike fra de faktiske forhold, og at grensepunkter mv. kan mangle helt eller delvis eller være feil registrert i Matrikkelen. Ambitas eiendomsutskrift viser arealet som er en geometrisk beregning basert på eiendommens grenselinjer. I de tilfeller grensene er markert som fiktive brukes i stedet oppgitt areal hvis dette finnes i Matrikkelen. Ambita er ikke ansvarlig for tap som oppstår som følge av feil i Eiendomsutskriften.

## Ikke tinglyst eierforhold:

Ingen ikke tinglyste eierforhold registrert på matrikkelenheten.

## Kulturminner:

Ingen kulturminner registrert på matrikkelenheten.

I Matrikkelen fremgår kun informasjon om fredet kulturminne der det er registrert i Riksantikvarens arkiv på eiendom og bygning. Kulturminner som ikke er registrert i Matrikkelen kan dermed allikevel forekomme på eiendommen. Merk at disse opplysningene ikke omfatter informasjon om eventuell verning / verneklasse for eiendom eller bygningsmasse.

## Grunnforensing:

Ingen grunnforensing registrert på matrikkelenheten.

I Matrikkelen fremgår kun informasjon om grunnforensning som eventuelt er registrert på eiendommen i forensningsmyndighetenes arkiver. Grunnforensning som ikke er registrert kan dermed allikevel forekomme på eiendommen.

## Klage på vedtak i Matrikkelen:

Ingen klage registrert på matrikkelenheten.

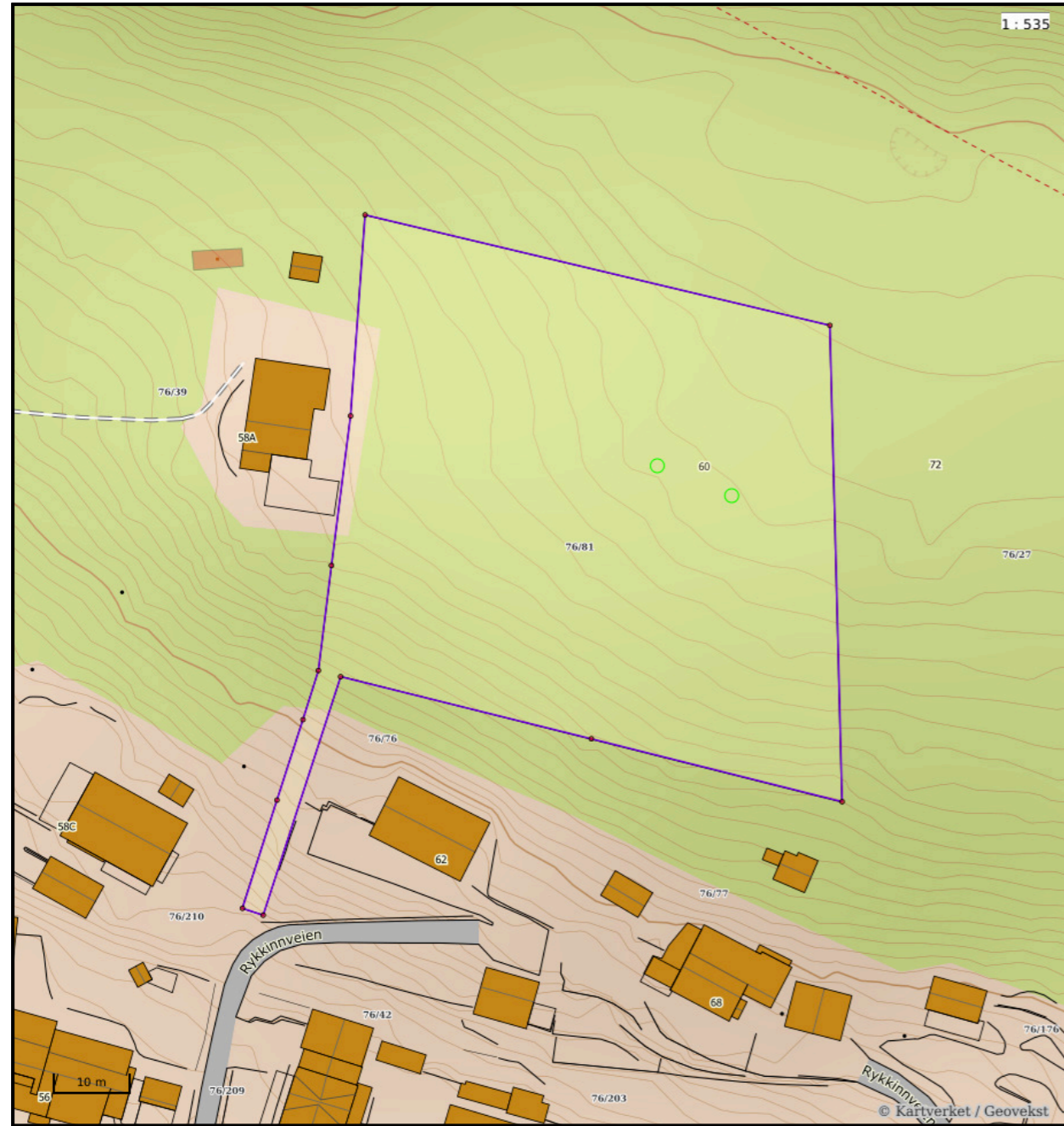
- This is a PDF document digitally signed by Nets' E-Signing service.
- The document's integrity is protected by signing and sealing the contents with a certificate issued to Nets by a third party. Validating the signature confirms that the contents have not been modified since the time of signing.
- For more information about document formats, see <https://www.nets.eu/developer>

Forretninger:					
Type	Dato	Rolle	Matrikkel	Arealendring	
Omnummerering	Forretning:	01.01.2024	Mottaker	3201/76/81	0,0
	Matrikkelført:	01.01.2024			
Annen forretningstype	Forretning:	06.10.2020	Berørt	3201/76/1	0,0
	Matrikkelført:	06.10.2020	Berørt	3201/76/39	0,0
			Berørt	3201/76/81	0,0
Oppmålingsforretning/arealoverføring	Forretning:	02.09.2020	Avgiver	3201/76/39	-1 361,1
	Matrikkelført:	06.10.2020	Berørt	3201/76/1	0,0
			Berørt	3201/76/81	0,0
			Mottaker	3201/76/210	1 361,1
Omnummerering	Forretning:	01.01.2020	Mottaker	3201/76/81	0,0
	Matrikkelført:	01.01.2020			
Annen forretningstype	Forretning:	14.08.1981	Berørt	3201/Eierløs(e) teig(er)	0,0
	Matrikkelført:	05.07.2024	Berørt	3201/74/64	0,0
			Berørt	3201/76/1	0,0
			Berørt	3201/76/4	0,0
			Berørt	3201/76/6	0,0
			Berørt	3201/76/12	0,0
			Berørt	3201/76/27	0,0
			Berørt	3201/76/38	0,0
			Berørt	3201/76/39	0,0
			Berørt	3201/76/41	0,0
			Berørt	3201/76/42	0,0
			Berørt	3201/76/43	0,0
			Berørt	3201/76/46	0,0
			Berørt	3201/76/56	0,0
			Berørt	3201/76/61	0,0
			Berørt	3201/76/76	0,0
			Berørt	3201/76/77	0,0
			Berørt	3201/76/81	0,0
			Berørt	3201/76/84	0,0
			Berørt	3201/76/85	0,0
			Berørt	3201/76/86	0,0
			Berørt	3201/76/140	0,0
			Berørt	3201/76/176	0,0
			Berørt	3201/76/201	0,0
			Berørt	3201/76/202	0,0
			Berørt	3201/76/203	0,0
			Berørt	3201/76/209	0,0
			Berørt	3201/76/210	0,0
			Berørt	3201/76/211	0,0
			Berørt	3201/76/215	0,0
		Berørt	3201/76/216	0,0	
		Berørt	3201/76/240	0,0	
		Berørt	3201/76/279	0,0	
		Berørt	3201/76/291	0,0	
		Berørt	3201/76/292	0,0	
		Berørt	3201/76/297	0,0	
		Berørt	3201/94/23	0,0	
Skylddeling	Forretning:	02.11.1957	Avgiver	3201/76/5	-4 026,5
	Matrikkelført:		Mottaker	3201/76/81	4 026,5

## Bebyggelsens arealer mv., antall boenheter

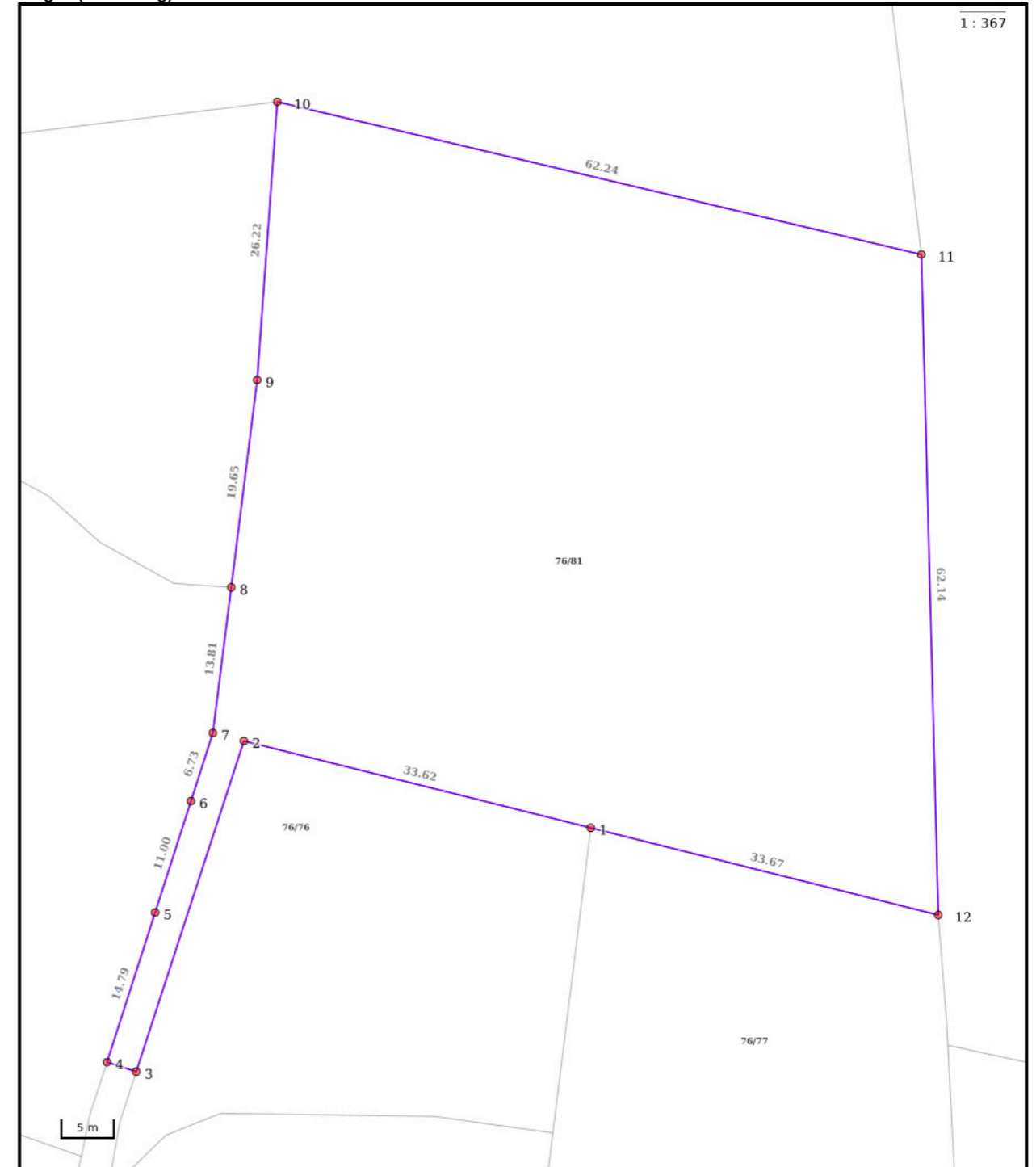
Matrikkelenheten har ikke registrert bygning.

Oversiktskart



Nøyaktighet (standardavvik)		Hjelpelinjer		Symboler	
10 cm eller mindre	201 - 500 cm	--- Vannkant	..... Fiktiv / Teigdeler	○ Bygningspunkt	▲ Sefrak kulturminne se <a href="http://ambita.com/sefrak">ambita.com/sefrak</a> for fargeforklaring
11 - 30 cm.	Over 500 cm	-- Veikant	..... Punktfeste		
31 - 200 cm	Ikke angitt				

Teig 1 (Hovedteig)



Nøyaktighet (standardavvik)		Hjelpelinjer		Symboler	
10 cm eller mindre	201 - 500 cm	--- Vannkant	..... Fiktiv / Teigdeler	○ Bygningspunkt	▲ Sefrak kulturminne se <a href="http://ambita.com/sefrak">ambita.com/sefrak</a> for fargeforklaring
11 - 30 cm.	Over 500 cm	-- Veikant	..... Punktfeste		
31 - 200 cm	Ikke angitt				

**Areal og koordinater**

**Areal:** 4 018,70m<sup>2</sup> **Arealmerknad:**  
**Koordinatsystem:** EUREF89 UTM sone 32

**Ytre avgrensing**

Punkt	Nord	Øst	Lengde <sup>1</sup>	Målemetode	Nøyaktighet	Radius	Merke nedsatt i	Hjelpelinje	Grensepunkttype
1	6 645 090,79	582 284,68	33,62m	Terrengmålt	36		Ikke spesifisert	Nei	Umerket
2	6 645 095,98	582 251,46	32,71m	Terrengmålt	36		Ikke spesifisert	Nei	Umerket
3	6 645 064,09	582 244,19	2,89m	Terrengmålt	36		Ikke spesifisert	Nei	Umerket
4	6 645 064,73	582 241,37	14,79m	Terrengmålt	36		Ikke spesifisert	Nei	Umerket
5	6 645 079,16	582 244,61	11,00m	Terrengmålt	36		Ikke spesifisert	Nei	Umerket
6	6 645 089,89	582 247,01	6,73m	Terrengmålt	36		Ikke spesifisert	Nei	Umerket
7	6 645 096,46	582 248,48	13,81m	Terrengmålt	36		Ikke spesifisert	Nei	Umerket
8	6 645 110,26	582 248,96	19,65m	Terrengmålt	10		Jord	Nei	Offentlig godkjent grensemerke
9	6 645 129,90	582 249,63	26,22m	Digitalisert på skjerm fra scannet samkopi (raster)	200		Ikke spesifisert	Nei	Umerket
10	6 645 156,12	582 249,14	62,24m	Digitalisert på skjerm fra scannet samkopi (raster)	200		Ikke spesifisert	Nei	Umerket
11	6 645 147,31	582 310,75	62,14m	Digitalisert på skjerm fra scannet samkopi (raster)	200		Ikke spesifisert	Nei	Umerket
12	6 645 085,59	582 317,95	33,67m	Digitalisert på skjerm fra scannet samkopi (raster)	200		Ikke spesifisert	Nei	Umerket

(<sup>1</sup>) Lengden fra punktet til neste punkt i rekken.



**Bærum kommune**

**Adresse:** Postboks 700, 1304 Sandvika

**Telefon:** 67 50 40 50

Utskriftsdato: 27.02.2025

## Planopplysninger

EM §6-7 Oppdragstakerens undersøkelses- og opplysningsplikt

Kilde: Bærum kommune

<b>Kommunenr.</b>	3201	<b>Gårdsnr.</b>	76	<b>Bruksnr.</b>	81	<b>Festenr.</b>		<b>Seksjonsnr.</b>	
<b>Adresse</b>	Rykkinnveien 60, 1349 RYKKINN								

Opplysningene omfatter gjeldende planer og pågående planarbeid for eiendommen. Nærmere opplysninger om den enkelte plan med dokumenter, mindre endringer, etc finnes på internett, se lenker under. Oppgitte delarealer viser planinformasjon på eiendommen.

Det tas forbehold om riktigheten eller fullstendigheten av opplysningene i dette dokumentet. Det kan ikke rettes krav som følge av at disse opplysningene benyttes som grunnlag for beslutninger.

### Plantyper med treff

Kommuneplaner

### Plantyper uten treff

- 🚫 Kommuneplaner under arbeid
- 🚫 Kommunedelplaner
- 🚫 Kommunedelplaner under arbeid
- 🚫 Reguleringsplaner
- 🚫 Reguleringsplaner under bakken
- 🚫 Reguleringsplaner over bakken
- 🚫 Reguleringsplaner under arbeid
- 🚫 Reguleringsplaner bunn
- 🚫 Reguleringsplaner under arbeid i nærheten
- 🚫 Bebyggelsesplaner
- 🚫 Bebyggelsesplaner over bakken
- 🚫 Bebyggelsesplaner under bakken
- 🚫 Midlertidige forbud

## Kommuneplaner

Besøk kommunens hjemmeside for mer informasjon.

<b>Id</b>	202101 ( <a href="https://www.arealplaner.no/3201/gj?funksjon=VisPlan&amp;kommunennummer=3201&amp;planidentifikasjon=202101">https://www.arealplaner.no/3201/gj?funksjon=VisPlan&amp;kommunennummer=3201&amp;planidentifikasjon=202101</a> )
<b>Navn</b>	KOMMUNEPLANENS AREALDEL 2022-2042
<b>Plantype</b>	Kommuneplanens arealdel
<b>Status</b>	Endelig vedtatt arealplan
<b>Ikrafttredelse</b>	21.06.2023
<b>Bestemmelser</b>	- <a href="https://www.arealplaner.no/3201/dokumenter/23874/6403470.pdf">https://www.arealplaner.no/3201/dokumenter/23874/6403470.pdf</a>
<b>Delarealer</b>	<b>Delareal</b> 4 019 m <sup>2</sup> <b>Arealbruk</b> Boligbebyggelse,Nåværende

## BÆRUM KOMMUNE

Kommunegården, Arnold Haukelands plass 10, 1304 Sandvika  
Org. nr: 974553686  
Telefon: 67 50 40 50



## BÆRUM KOMMUNE



### Megleropplysninger

Gnr:	76	Bnr:	81	Fnr:		Snr:	
Adresse:	Rykkinnveien 60, 1349 RYKKINN						

Her er opplysninger om eiendommen. Opplysningene består av dette følgebrevet med vedlegg som dekker det kommunen leverer i henhold til meglerlovens § 6-7.

Arkivsakid	Tiltak	Dokumenter					
		<input type="checkbox"/>	Ferdigattest	<input type="checkbox"/>	Midl. brukstillatelse	<input type="checkbox"/>	Ingen
		<input type="checkbox"/>	Ferdigattest	<input type="checkbox"/>	Midl. brukstillatelse	<input type="checkbox"/>	Ingen
		<input type="checkbox"/>	Ferdigattest	<input type="checkbox"/>	Midl. brukstillatelse	<input type="checkbox"/>	Ingen
		<input type="checkbox"/>	Ferdigattest	<input type="checkbox"/>	Midl. brukstillatelse	<input type="checkbox"/>	Ingen

Ferdigattest: Mangler bygninger, attest? Les vedlagt skriv om ferdigattest.

Spørsmål ang. kulturminner rettes til avd. Natur og idrett tlf: 67 50 40 50

#### Kommentar:

Eiendommen er ubebygget.

### Informasjon om ferdigattest

#### GENERELT

Ferdigattest markerer den formelle avslutningen av byggesaken og skal vise at arbeidet er utført i tråd med tillatelsen og regelverket. Hovedregel etter gammel og ny plan- og bygningslov (pbl) er at et bygg ikke skal tas i bruk før det foreligger ferdigattest alternativt midlertidig brukstillatelse.

Dersom det er gitt midlertidig brukstillatelse vil ikke manglende ferdigattest bety at det er ulovlig å bruke bygningen. Det betyr derimot at bygningen ikke er formelt fullt ut ferdigstilt.

Ferdigattest mangler i flere eldre byggetiltak:

Plan- og bygningsloven (pbl) ble gjort gjeldende for sentrale deler av kommunen ved kgl. resolusjon av 15. november 1912, og for hele kommunen først fra 25. januar 1951. Det innebærer at for store deler av kommunen var det ikke søknadsplikt frem til 1951. Dette er grunnen til at mange eldre bygninger ikke har midlertidig brukstillatelse eller ferdigattest.

#### SAKER INNSENDT FØR 1.1.1998

En ferdigattest utstedt for gamle saker gir absolutt ingen garanti for at bygget ikke har feil eller mangler. Det er også vanskelig og tidkrevende å verifisere om bygget er oppført i henhold til tillatelse og regelverket. Det ble derfor i siste lovendring, gitt en bestemmelse om at ferdigattest ikke skal utstedes i disse sakene. Det vil si at kommunen skal henlegge gamle saker som ikke er avsluttet med ferdigattest (FA) eller midlertidig brukstillatelse (MB) og avvise henvendelser om ferdigattest i slike saker.

Meldingssaker : En del mindre tiltak som f.eks. garasjer, uthus og mindre tilbygg ble behandlet som meldingssaker. I disse sakene skulle det ikke gis midlertidig brukstillatelse eller ferdigattest.

#### SAKER INNSENDT ETTER 1.1.1998

Kommunen plikter etter søknad å utstede ferdigattest for disse sakene, med noen unntak, jfr. SAK10 (saksbehandlingsforskriften) § 8-1 1.ledd.

Kommunene skal utstede ferdigattest innen 3 uker, forutsatt at korrekt dokumentasjon er innsendt. Dersom kommunene oversitter fristen kan bygget lovlig tas i bruk, men det betyr ikke at ferdigattest anses som gitt.

Kommunenes arbeid med utstedelse av ferdigattest i eldre saker gebyrbelegges når det er gått mer enn 5 år etter at bygget ble tatt i bruk.

En rammetillatelsen faller bort etter 3 år. Er arbeidet ikke igangsatt (og IG gitt der dette er påkrevd) innen fristen må det søkes på nytt etter dagens regelverk.

#### For saker innsendt mellom 1.1.1998 og 30.6.2010:

Meldingssaker: skulle ikke ha MB/FA, se informasjon over.

Der midlertidig brukstillatelse foreligger: Det er her som regel kun mindre mangler. Det vil ofte være tilstrekkelig at eier/tiltakhaver erklærer at manglene er rettet og at tiltaket er utført i samsvar med regelverket.

Der midlertidig brukstillatelse mangler: Det må søkes om ferdigattest vedlagt kontrollklæringer fra foretakene som hadde ansvarsrett for utførelsen og kontroll av utførelsen. Bruk av bygningen er da i utgangspunktet ulovlig og kommunen kan vurdere å følge opp som lovbrudd.

#### For saker innsendt etter 1.7.2010:

Det skal søkes om ferdigattest alternativt midlertidig brukstillatelse i alle byggesaker. For mindre tiltak som kan forestås av tiltakhaver, er det tiltakhaver selv som søker om ferdigattest.

For tiltak med krav om ansvarlig foretak er det ansvarlig søker som skal søke om ferdigattest.

Ansvarlig søker skal innhente samsvarserklæringer og slutføre gjennomføringsplanen.

Gjennomføringsplanen skal vedlegges søknad om ferdigattest.

#### Hva gjør jeg hvis firma ikke eksisterer og jeg vil ha ferdigattest?

Dersom ett eller flere foretak har gått konkurs, må nytt foretak erklære ansvar når det skal ta over.

Grensesnitt mellom tidligere og nytt foretak må beskrives, slik at det klart fremgår hvor det nye foretaket overtar ansvar. Revidert gjennomføringsplan må innsendes.

#### Ferdigstillelse av ikke søknadspliktige tiltak

Når en frittliggende bygning eller et tilbygg unntatt fra søknadsplikt er ferdigstilt skal informasjon om tiltaket og plasseringen meldes til kommunen. Foreløpig skal den digitale løsningen *Rett i kartet* brukes for slike tiltak i Bærum. På nettsiden [www.rettikartet.no/app/bygg](http://www.rettikartet.no/app/bygg) registrerer du selv tiltaket ved å klikke i kartet der bygningen er plassert.



Bærum kommune

Utskriftsdato: 28.02.2025

**Adresse:** Kommunegården, 1304 Sandvika

**Telefon:** 67 50 40 50

## Restanser og legalpant

EM §6-7 Oppdragstakerens undersøkelses- og opplysningsplikt Kilde: Bærum kommune

<b>Kommunenr.</b>	3201	<b>Gårdsnr.</b>	76	<b>Bruksnr.</b>	81	<b>Festenr.</b>		<b>Seksjonsnr.</b>	
<b>Adresse:</b>	Rykkinnveien 60, 1349 RYKKINN								

### Restanser og legalpant registrert på eiendommen

Utestående fordringer som hviler på eiendommen:

Det er ingen restanse på kommunale avgifter på eiendommen hos Bærum kommune.	<input checked="" type="checkbox"/>
Eiendommen har en restanse på kommunale avgifter hos Bærum kommune	<input type="checkbox"/>
<b>Betalingsinformasjon</b> Bankkonto: 1506 97 73122 KID: Forfall: Kr	<input type="checkbox"/>
Faktura betales samlet av sameie/borettslag. For oversikt over seksjonen, ta kontakt med:	<input type="checkbox"/>

#### Kommentarer

Ikke utfakturert på eiendommen per dags dato

#### FORBEHOLD VED UTLIVERING AV INFORMASJON I FORBINDELSE MED EIENDOMSFORESPØRSLER:

Det tas forbehold om at det kan være avvik i våre registre i forhold til den faktiske situasjonen og at det kan foreligge forhold omkring eiendom og bygninger som kommunen ikke er kjent med. Kommunen kan ikke stilles økonomisk ansvarlig for bruk av informasjon som oppgis i sammenheng med eiendomsforespørsler.

# Bestemmelser og retningslinjer

Dokumentid. 6403470

Oppdatert etter 2.gangs behandling i Kommunestyret 21.06.2023, med punkter unntatt for rettsvirkning på grunn av innsigelser

<b>GENERELLE BESTEMMELSER OG RETNINGSLINJER (PBL § 11-9)</b> .....	3
Hensikt.....	3
Plankrav, rekkefølgekrav og innholdet i utbyggingsavtaler .....	4
1. Forholdet mellom kommuneplan og kommunedelplaner (pbl § 1-5) .....	4
2. Forholdet mellom kommuneplanen og reguleringsplaner (pbl § 1-5).....	4
3. Krav om reguleringsplan (pbl § 11-9 nr. 1).....	5
4. Rekkefølgekrav og vilkår for etablering av samfunnservice, grønnstruktur og teknisk infrastruktur (pbl § 11-9 nr. 3 og 4).....	6
5. Forutsetninger for bruk av utbyggingsavtaler (pbl § 11-9 nr.2 jf. §§ 17-2 og 17-3).....	6
Barn og unge .....	7
6. Barn og unge (pbl § 11-9 nr.5).....	7
Arkitektur, kulturminner og landskap .....	7
7. Kvalitets og funksjonskrav (pbl § 11 – 9 nr. 6 og 7).....	7
8. Kulturminner og kulturmiljøer (pbl § 11-9 nr. 7).....	11
9. Landskapstrekk og landemerker (pbl § 11-9 nr. 6).....	11
10. Elementer i uterom (pbl § 11-9 nr. 5).....	11
Naturmangfold og blågrønne strukturer.....	12
11. Grønnstruktur og naturmangfold (pbl § 11-9 nr. 6 og 8) .....	12
12. Turveier (pbl § 11-9 nr. 6).....	13
13. Innsjøer, elvestrekninger, bekker og dammer (pbl §§ 1-8, 11-9 nr.5 og 6) .....	13
14. Sjøområder og strandsonen (pbl §§ 1-8, 11-9 nr. 5 og 11-11 nr. 3, 4 og 5).....	14
Mobilitet og parkering.....	14
15. Grønn mobilitet (pbl § 11-9 nr. 3 og 8) .....	14
16. Avkjørsler og byggegrenser (pbl § 11-10 nr. 4) .....	15
17. Parkering (pbl § 11-9 nr. 5).....	15
Handel og senterstruktur .....	18
18. Lokalisering og handelsareal (pbl § 11-9 nr. 5) .....	18
19. Senterstruktur (pbl § 11-9 nr. 5) .....	18
Klima og miljø, samfunnsikkerhet og teknisk infrastruktur.....	19
20. Klima og miljø (pbl § 11-9 nr. 8) .....	19

21. Overvann (pbl § 11-9 nr. 3, 6 og 8).....	20
22. Dyrket og dyrkbart areal (pbl § 11-9 nr. 8).....	21
23. Naturskader (pbl § 11-9 nr. 8 og § 28-1) .....	21
24. Luftforurensing (pbl § 11-9 nr. 6) .....	21
25. Støyforurensing (pbl § 11-9 nr. 6) .....	22
26. Avfall (pbl § 11-9 nr. 3) .....	23
27. Teknisk infrastruktur (pbl § 11-9 nr. 4).....	24
<b>BESTEMMELSER OG RETNINGSLINJER FOR AREALFORMÅL</b> .....	24
28. Boligbebyggelse (pbl §§ 11-10 og 11-9 nr.5).....	24
29. Fritidsbebyggelse (pbl §§ 11-9 nr. 3 og 11-10).....	26
30. Offentlig eller privat tjenesteyting (pbl §§ 11-9 nr. 5 og 11-10) .....	26
31. Grønnstruktur (pbl §§11-9 nr.6 og 8 og 11-10).....	26
32. Næringsbebyggelse (pbl § 11-10).....	26
33. Landbruks-, natur- og friluftformål (LNFR) (pbl § 11-11 nr. 1 og 2).....	27
34. Ferdsel (på sjøen) (pbl § 11-11 nr.3) .....	28
35. Småbåthavner (pbl § 11-11 nr.4) .....	28
<b>BESTEMMELSER OG RETNINGSLINJER FOR HENSYNSSONER</b> .....	28
36. Hensynssone Landbruk H510 (pbl § 11-8 c) .....	28
37. Hensynssoner kulturmiljø H570 (pbl § 11-8 c) .....	28
38. Hensyn landskap H550 (pbl § 11-8 c) .....	29
39. Hensynssoner grønnstruktur H540 (pbl § 11-8 c) .....	29
40. Hensynssoner naturmiljø H560 (pbl § 11-8 c) .....	29
41. Faresoner for flom, skred og høyspentlinjer (pbl § 11-8 a).....	30
42. Nedslagsfelt drikkevann H110 (pbl § 11-8 punkt a.) .....	30
43. Andre sikringssoner H190 (pbl § 11-8 b) .....	30
44. Krav om felles planlegging H810 (pbl § 11-8 e).....	31



## GENERELLE BESTEMMELSER OG RETNINGSLINJER (PBL § 11-9)

Hensikt

Kommuneplanens arealdel (KPA) skal legge til rette for gjennomføring av kommunens arealstrategi:

### Hovedmål Sosial bærekraft:

#### I Bærumsamfunnet jobber vi sammen for å skape gode liv og like muligheter

Derfor skal vi:

- Utvikle Bærum for et kortreist dagligliv med gangavstand til hverdagstilbud som handel, skole, barnehage, fritids og rekreasjonsområder og kollektiv transport
- Vektlegge barn og unges oppvekstmiljø og universell utforming i all planlegging
- Sikre allmennheten god tilgang til sammenhengende rekreasjonsområder og blågrønne strukturer i strandsonen, marka og byggesonen
- Ta vare på og styrke Bærums særpreg med grønne landskaper og småhus utenfor sentrumsområder og knutepunkt
- Sikre stedlige kvaliteter ved å ta vare på kulturminner og -miljø
- Stille krav om og ta i bruk arkitektur og kunst som identitetsbyggende elementer
- Sikre at ny utbygging gir en kvalitativ «merverdi» for stedet og kommunens innbyggere
- Være pådriver for fleksible, robuste og tilgjengelige bygninger, møteplasser og uteområder som er tilrettelagt for sambruk og flerbruk
- Stille krav om variasjon i boformer, boligtypologi og -størrelser som imøtekommer fremtidige behov. Alle leilighetsprosjekter bør inneholde en variasjon i leilighetstyper med henhold til størrelse, målgrupper og utforming
- Bidra til nyskapende boligarkitektur og tilrettelegge for deling og sambruk. Sikre varierte boligtyper innenfor skolekretsene
- Stille høye krav til arkitektur i kommunens egne byggeprosjekter. FutureBuilt skal vurderes i alle prosjekter

### Hovedmål Økonomisk bærekraft:

#### Bærumsamfunnet er attraktivt og inkluderende

Derfor skal vi:

- Videreutvikle Sandvika som kultur og regionby med en attraktiv sjøfront og god tilgjengelighet til fjord og elver
- Ivareta og styrke etablerte næringsarealer. Gi forutsigbare rammer for næringsutvikling i knutepunkt, i næringsparker og sikre god adkomst til hovedveinettet E18 og E16. Arbeidsplass og besøksintensiv virksomhet skal lokaliseres til kollektivknutepunkter.
- Ivareta og styrke etablerte landbruksarealer
- Prioritere gående, syklende og kollektiv på eksisterende veier, fremfor å bygge nytt
- Tilrettelegging for ny boligbygging skal tilpasses kommunens planlagte befolkningsvekst, investeringsplaner, kapasitet på samfunnsservice og teknisk infrastruktur

- Bruke kommunens formålsbygg som virkemiddel for å fremme ønsket stedsutvikling og arkitektonisk kvalitet

### Hovedmål Klima- og miljømessig bærekraft:

#### Bærumsamfunnet er klima og miljøklokt

Derfor skal vi:

- Utvikle Sandvika, Fornebu, Lysaker og Bekkestua med mål om at de skal bli nullutslippsområder og arena for innovative og bærekraftige klimaløsninger
- Tilrettelegge for høy utnyttelse i prioriterte vekstområder, og tilrettelegge for moderat utnyttelse ved prioriterte stasjoner langs buss og banenett tilpasset strøkets karakter, jf. arealstrategisk kart. Boligbyggingen utenfor disse områdene begrenses.
- Prioritere, transformere og gjenbruke nedbygde arealer fremfor å ta i bruk ubebygde areal
- Gjøre gange, sykkel og kollektiv til det foretrukne transportmiddelet og samtidig ta høyde for fremtidens mobilitetsløsninger i arealutviklingen
- Sikre, styrke og reetablere naturområder og verdier, vann og marint biologisk mangfold, jordvern, bærekraftige økosystemer og blågrønne strukturer
- Gjøre kommunen robust til å tåle kommende klimaendringer ved å stille høye krav til bygg, infrastruktur og omgivelser
- Bekkestua anses som ferdig utbygd etter gjennomføring av pågående prosjekter

## Plankrav, rekkefølgekrav og innholdet i utbyggingsavtaler

### 1. Forholdet mellom kommuneplan og kommunedelplaner (pbl § 1-5)

- 1.1. Kommunedelplaner (juridisk bindende arealplaner) vedtatt før kommuneplanens arealdel gjelder. Ved motstrid gjelder arealbruk i sist vedtatte plan.
- 1.2. Kommuneplanens bestemmelser og retningslinjer skal i tillegg supplere gjeldende kommunedelplaner der disse ikke selv angir noe annet.

### 2. Forholdet mellom kommuneplanen og reguleringsplaner (pbl § 1-5)

- 2.1. Reguleringsplaner vedtatt før kommuneplanens arealdel gjelder så langt de ikke er i strid med kommuneplanens arealdel med følgende unntak og presiseringer:
  - 2.1.1. Rekkefølgekravet etter punkt 4 gjelder.
  - 2.1.2. Byggegrenser mot sjø fastsatt i planens punkt 14 går foran byggegrenser i reguleringsplaner vedtatt før 23.7.1993 (RPR første gang) hvis det ikke er angitt strengere byggegrense i reguleringsplanen.
  - 2.1.3. Byggegrenser mot vassdrag fastsatt i planens punkt 13 går foran byggegrenser i gjeldende reguleringsplaner.
  - 2.1.4. Der hvor reguleringsplanen angir størrelse på minste uteoppholdsareal (MUA), skal reguleringsplanens krav gjelde.
- 2.2. Kommuneplanens bestemmelser og retningslinjer skal i tillegg supplere gjeldende reguleringsplaner der disse ikke selv angir noe annet.

### 3. Krav om reguleringsplan (pbl § 11-9 nr. 1)

- 3.1. I områder avsatt til bebyggelse og anlegg og sjøområder kan det ikke utføres arbeid og tiltak som nevnt i plan- og bygningslovens § 20-1 og 20-2 før området inngår i reguleringsplan. I sjøområder inngår hele vannsøylen, jf. PBL § 11-11 pkt. 3.
- 3.2. Plankravet gjelder også områder avsatt til bebyggelse og anlegg som omfatter uregulert vei.
- 3.3. I områder regulert til boligformål, der planen er vedtatt før 1.7.2009, kan det ikke fradeles ny eiendom for bebyggelse før det er gjennomført en ny planprosess, enten i form av ny reguleringsplan eller endring av eksisterende reguleringsplan.

#### 3.4. Unntak fra plankrav (pbl § 11-10 nr.1)

I områder avsatt til bebyggelse og anlegg gjelder følgende unntak fra kravet om reguleringsplan:

- 3.4.1. Nødvendige skilt og navigasjonsinnretninger i kyst- og sjøområder
- 3.4.2. For eksisterende boligbebyggelse:
- Oppføring av én enebolig i tillegg til eventuell eksisterende enebolig, med tomtestørrelse minimum 800 m<sup>2</sup> for henholdsvis ny og eksisterende bolig, som samlet ikke har brattere gjennomsnittlig stigningsforhold på 1:3 og ikke omfattes av uregulert vei.
  - Opprettelse av én eiendom for én enebolig med tomtestørrelse minimum 800 m<sup>2</sup>, når gjenværende tomt for enebolig eller tomannsbolig ikke blir mindre enn henholdsvis 800 m<sup>2</sup> og 1400 m<sup>2</sup>. Verken ny eller gjenværende tomt skal samlet ha brattere gjennomsnittlig stigningsforhold på 1:3 og ikke omfattes av uregulert vei.
  - Arealoverføring der avgivereiendommen ikke får tomt mindre enn henholdsvis 800 m<sup>2</sup> for enebolig og 1400 m<sup>2</sup> for tomannsbolig.
  - oppføring av påbygg, tilbygg, garasje, uthus og mindre konstruksjoner
  - etablering av én sekundærleilighet i direkte tilknytning til enebolig med inntil 55 m<sup>2</sup> BRA
  - sammenslåing av boenheter
  - innvendige bygningsmessige tiltak og fasadeendring
  - rivning og gjenoppbygging av bygninger som ikke er registrert som kulturminner/del av kulturmiljøer jf. Temakart for kulturminner og kulturmiljø
  - midlertidig bruksendring av begrenset del av bolig til familiebarnehage for inntil 10 barn, hjemmekontor, og annen strøkstilpasset virksomhet

Unntaket slår ikke inn dersom kulturminner av svært høy/høyt verdi eller utvalgte naturtyper berøres.

#### 3.4.3. I områder med eksisterende næringsbebyggelse:

- Oppføring av underbygg, påbygg og tilbygg inntil 200 m<sup>2</sup> BRA på næringsbygg eller næringseiendom, innenfor % BYA = 20 %.
- Bruksendring til annen type næring av del av næringsbygg, begrenset til maksimalt 200m<sup>2</sup> BRA.

### 4. Rekkefølgekrav og vilkår for etablering av samfunnservice, grønnstruktur og teknisk infrastruktur (pbl § 11-9 nr. 3 og 4)

- 4.1. Områder avsatt til bebyggelse og anlegg kan ikke utbygges, bruksendres eller vesentlig utvides før nødvendige tekniske anlegg, blågrønnstruktur og samfunnstjeneste som energiforsyning, vann og avløp, kollektivbetjening, herunder gang- og sykkelvegnett, torg/møteplasser, helse- og sosialtjeneste, herunder barnehager, skoler, annen tjenesteyting mv. er etablert eller sikret.
- 4.2. Ved planlegging av nye boligområder kan det stilles krav om etablering av offentlige omsorgsboliger innenfor området.
- 4.3. Ved regulering av boligområder kan det settes krav om boligenes størrelse, herunder en minste andel små leiligheter.
- 4.4. Innenfor konsesjonsområde for fjernvarme gitt etter energiloven skal bygninger som oppføres tilknyttes fjernvarmeanlegget. Det samme gjelder ved hovedombygging.

### 5. Forutsetninger for bruk av utbyggingsavtaler (pbl § 11-9 nr.2 jf. §§ 17-2 og 17-3)

#### 5.1. Geografisk avgrensning

Bærum kommune kan inngå utbyggingsavtaler i hele kommuneplanens byggesone.

#### 5.2. Avgrensning etter type tiltak

Utbyggingsavtale forutsettes inngått før rammetillatelse gis, der utbygging i henhold til vedtatt arealplan (kommunedelplan, områderegulering, detaljregulering) med tilhørende bestemmelser også forutsetter bygging/oppgradering av offentlig anlegg og/eller tilpasning til slike anlegg. Med offentlige anlegg menes tekniske infrastruktur, offentlig gategrunn og blågrønnstruktur som er vist som offentlig regulerte formål i reguleringsplan og som følger av bestemmelser til planen (jf. pbl § 17-3).

#### 5.3. Sosial boligbygging

Utbyggingsavtalen kan regulere at kommunen eller andre skal ha fortrinnsrett til å kjøpe en andel av boligene innenfor et avgrenset område til markedspris (jf. pbl §17-3).

#### **Retningslinjer:**

*Ved utbygging legges det til grunn at utbygger dekker kostnader som er forbundet med utbyggingen.*

*Ved utbygging i kommunens senterområder stilles det særskilt høye krav til utforming og kvalitet. Kunst, kultur og tiltak som fremmer sosial bærekraft i tilknytning til by- og tettstedsutvikling kan reguleres i utbyggingsavtaler.*

*Alle nye utbyggingsprosjekter skal bidra med en kvalitativ «merverdi» for stedet og kommunens innbyggere (Kommuneplanens samfunnsdel med langsiktig arealstrategi 2021-2040). Kommende utbyggingsavtaler skal sikre at vedtatte reguleringsplaner bidrar til at enhver utbygging og utvikling gir et bidrag til fellesskapet for eksempel gjennom regulering av gang- og sykkelforbindelser i tilknytning til egen eiendom, bidrag ved arealer til felles park/torg/møteplass/lek mv. Opparbeidelse og kostnadsfordeling vil avklares gjennom en utbyggingsavtale jf. disse bestemmelsene.*

## Barn og unge

### 6. Barn og unge (pbl § 11-9 nr.5)

#### Retningslinjer

Planlegging og tiltak skal bidra til å fremme god oppvekst for barn og unge.

Det skal tas særlig hensyn til trafiksikre snarveier, gang- og sykkelforbindelser og varierte aktivitetsområder. Barn og unge skal inviteres til å medvirke i saker som angår dem.

Barnetråkkregistreringer og uttalelser fra elevråd og Ungdomsrådet skal brukes som dokumentasjon i saker som angår barn og unge.

## Arkitektur, kulturminner og landskap

Bærum kommunes veiledere utdypet bestemmelsene og retningslinjene.

### 7. Kvalitets og funksjonskrav (pbl § 11 – 9 nr. 6 og 7)

7.1. For alle plansaker skal det utarbeides stedsanalyse.

#### 7.2. Kvalitetskrav til våre bygde omgivelser

- 7.2.1. Det skal legges vekt på kvalitet, nyteknolog og innovasjon, sambruk og fleksibilitet i bebyggelse og uteområder
- 7.2.2. Nye plan- og byggetiltak skal fremme opplevelsen av stedets identitet og tilføre nye kvaliteter
- 7.2.3. Det skal sikres variasjon i høyder, volumoppbygging og arkitektonisk uttrykk. Bebyggelse skal tilpasses områder med eksisterende småhusbebyggelse, eksisterende kulturminner og -miljø.
- 7.2.4. Nye byggetiltak skal ha god terrengtilpasning. Store skjæringer, fyllinger og murer skal unngås.
- 7.2.5. For alle plansaker skal det utarbeides en analyse som drøfter og begrunner arkitektens estetiske kvaliteter og varighet. Kommunens Temaplan for Arkitektur- og byformingsstrategi skal legges til grunn i analysen.

#### 7.3. Kvalitetskrav for vekstområder (by- og senterområder) (jf. punkt 19)

- 7.3.1. Senterområder skal utvikles som «gåbyer» med mest mulig av hverdagens behov innenfor gang- og sykkelavstand.
- 7.3.2. Senterområder skal ha et byromsforløp av møteplasser med variasjon i størrelse og utforming som tilrettelegges for allsidig aktivitet og ulike aldersgrupper.
- 7.3.3. Senterområdene skal planlegges i en menneskelig skala der opplevelsen fra gateplan gir premisser for byroms- og bygningsutforming.

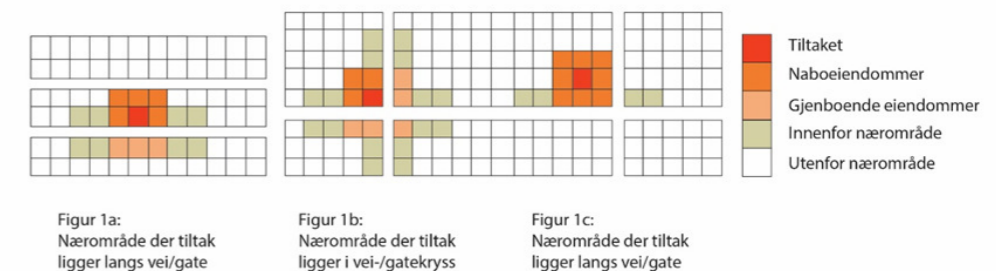
- 7.3.4. Langs hovedgater, torg og plasser skal bebyggelsens 1. etasje tilrettelegges for publikumsrettet virksomhet, med ekstra innvendig takhøyde og adkomst fra gate.
- 7.3.5. Bebyggelse skal planlegges uten baksider mot eksisterende eller fremtidige gater, torg, plasser, parker mv.
- 7.3.6. Ved planlegging av nye og ved ombygging av gater skal gatetrær vurderes. Byrom, torg og møteplasser skal ha et blågrønt preg.
- 7.3.7. Det skal sikres gode solforhold på eksisterende og fremtidige byrom, torg og møteplasser.
- 7.3.8. Parkeringsanlegg skal ikke ha fasader mot byrom, torg, møteplasser eller gater.

#### 7.4. Kvalitetskrav for bolig

- 7.4.1. Ved regulering og søknad om tiltak skal det sikres og dokumenteres tilstrekkelig, gode og solfylte leke- og oppholdsarealer egnet for variert fysisk aktivitet for alle brukergrupper.
- 7.4.2. Opprinnelig terreng og stedstypisk vegetasjon skal legge premisser for nye tiltak. Ved regulering kan kommunen kreve illustrasjonsplan som gjøres førende for bygge/delesaken.

##### 7.4.3. Småhusområder

- a. Nye tiltak skal ha småhuskarakter og størrelse og volum tilsvarende eksisterende bebyggelse i nærområdet. Flertallet av følgende formingsfaktorer skal hentes fra eksisterende bebyggelse: bebyggelsesstruktur, takform, møneretning og materialbruk. I nærområder med i hovedsak enhetlig bebyggelse skal alle ovennevnte formingsfaktorer hentes fra eksisterende bebyggelse.



Illustrasjonen viser nærområdet til et tiltak der tiltakets beliggenhet varierer i et områdes struktur

Et nærområde omfatter tilgrensede eiendommer, eiendommer som er gjenboere, samt eiendommer langs begge sider av tiliggende vei/veier.

De samme kravene gjelder også for tilbygg til eksisterende bygninger og nye frittliggende bygninger på allerede bygde eiendommer som skal være tilpasset eksisterende bygning og området for øvrig når det gjelder plassering og arkitektonisk utforming.

- b. I enhetlige områder skal nye byggetiltak underordne seg eksisterende arkitektur og ses i sammenheng med området som helhet og tilpasses denne.

Nye byggetiltak skal tilpasses områdets helhetlige struktur som sikrer den overordnede form på bebyggelse, bygningsstruktur og rommet mellom husene, siktlinjer og åpenhet.

- c. Innenfor småhusområdene skal ny bebyggelse og nye tomter følge områdenes bebyggelses- og tomtestruktur for å opprettholde steds karakteren. Der det ikke er klare strukturer skal nye tomter og bygninger forbedre strukturen.
- d. I uregulerte småhusområder: Ny bebyggelse skal oppføres med saltak med minimum 15 graders helning og tilpasses nærområdet i tråd med denne bestemmelsenes bokstav a-c.

#### 7.5. Uteoppholdsarealer for bolig

- 7.5.1. Det skal være et tydelig skille, i struktur og utforming mellom privat, halvprivat og offentlig uteoppholdsareal.
- 7.5.2. Hovedandelen av uteoppholdsarealet skal være sammenhengende og ha en hensiktsmessig form og plassering.
- 7.5.3. Areal brattere enn 1:3 skal ikke medregnes i minste uteoppholdsareal
- 7.5.4. Arealer med støynivå over Lden 55dB medregnes ikke i minste uteoppholdsareal
- 7.5.5. Det tillates ikke takterrasser i småhusområder.
- 7.5.6. Der det planlegges uteoppholdsarealer over garasjeanlegg eller over andre typer bygg, kulverter eller lokk, skal det dimensjoneres for tilstrekkelig jorddybde til at trær kan etableres og utvikle seg godt.
- 7.5.7. Der det planlegges felles uteoppholdsarealer på tak, skal det sikres dimensjonering for tilstrekkelig jorddybde for etablering av variert vegetasjon på en del av takflaten.
- 7.5.8. For småhus (frittliggende og konsentrert) skal krav til minste uteoppholdsareal (MUA) løses på egen grunn etter følgende krav:
  - a. For frittliggende småhusbebyggelse (ene- og tomannsbolig) skal det opparbeides minimum 300 m<sup>2</sup> uteoppholdsareal per boenhet. Minimum 80 % av MUA skal ligge på terreng.
  - b. For enebolig kan det etableres én sekundærleilighet på inntil 55 m<sup>2</sup>. For sekundærleiligheten skal det i tillegg opparbeides minimum 50 m<sup>2</sup> uteoppholdsareal.
  - c. For konsentrert småhusbebyggelse (rekkehus og andre tettere småhustyper) skal det opparbeides minimum 175 m<sup>2</sup> per boenhet uteoppholdsareal.
- 7.5.9. I planer skal det fastsettes krav til minste uteoppholdsareal (MUA) på egen grunn etter følgende krav:
  - a. For boligbebyggelse innenfor sentrumsområder skal det opparbeides minimum 35 m<sup>2</sup> MUA per 100 m<sup>2</sup> BRA boligareal, hvorav minimum 80% skal være felles.
    - Herav skal 10 m<sup>2</sup> per boenhet avsettes til lek.
    - Minimum 30 % av felles uteoppholdsareal på bakken skal være solbelyst minst 5 timer ved jevndøgn.
  - b. For blokkbebyggelse utenfor sentrumsområder skal det opparbeides minimum 50 m<sup>2</sup> MUA per 100 m<sup>2</sup> BRA boligareal.
    - Minimum 80 % av MUA skal være felles og ligge på bakkeplan. Herav skal 25m<sup>2</sup> per boenhet avsettes til lek.

- Minimum 50 % av felles uteoppholdsarealer på bakken skal være solbelyst minst 5 timer ved jevndøgn.

- c. For småhusbebyggelse gjelder kravene i 7.5.8.

#### **Retningslinjer:**

*Ved oppføring av flere enn 4 boenheter bør det opparbeides felles leke- og oppholdsarealer med minimum 25 m<sup>2</sup> per boenhet som del av MUA.*

*Innenfor de angitte vekstområdene kan det stilles krav til at deler av minste uteoppholdsareal (MUA) omfordes til offentlig tilgjengelig møteplass/lekeareal eller tilsvarende.*

*Fellesprivate og offentlige uteoppholdsarealer bør fortrinnsvis lokaliseres inntil annet grøntareal, slik at det kan skapes større sammenhengende grøntområder. Sammenheng i den grønne strukturen er en vesentlig kvalitet for uteaktivitet. Dette styrker også det biologiske mangfoldet ved å skape trekkveier og større leveområder.*

*For blokkbebyggelse bør boenheter med ensidig beliggenhet mot nord eller øst unngås.*

#### 7.6. Uteoppholdsarealer for skole og barnehage

- 7.6.1. Ved planlegging av nye og utvidelse av eksisterende skoleanlegg skal sambruk med idrett, og nærmiljø og grøntområder ivaretas.
- 7.6.2. I planer skal det fastsettes krav til minste uteoppholdsareal (MUA). Hovedandelen av MUA skal være sammenhengende og ha en hensiktsmessig form.
- 7.6.3. Krav til MUA for skoler og barnehager:
  - **Barnehager:**
    - Uteareal 24 m<sup>2</sup> per barn
    - Barnehager som ligger innenfor 5-10 min gangavstand til knutepunkt kan innplasseres i boligblokk. Ved plassering i boligblokk, skal barnehagen ligge på bakkeplan og kan være over to plan.
  - **Skoler:**
    - Uteareal 18-24 m<sup>2</sup> per elev

Innenfor senterområder og 10 min gange fra kollektivknutepunktet kan kravene til størrelse på uteoppholdsareal reduseres. Det vil da stilles særlig høye krav til kvalitet og kompensierende tiltak som må redegjøres for i plan.

#### 7.6.4. Bruk av tilleggsarealer for skoler:

- a. Bruk av tilleggsarealer bør som hovedregel unngås. Dersom tilleggsarealer skal benyttes, må:
  - Arealet ligge i direkte tilknytning til uteområde, maksimum i en avstand på 200 meter fra skolen med trafiksikker adkomst.
  - Arealene ikke være støyuutsatt, ligge i kaldluftsoner, eller i områder med luftforurensning og ha gode solforhold

## 8. Kulturminner og kulturmiljøer (pbl § 11-9 nr. 7)

- 8.1. Utenfor angitte vekstområder skal kulturminner av svært høy/høy verdi og kulturmiljø (jf. temakart for kulturminner og kulturmiljø) legges premissene for utforming av nye tiltak i plan- og byggesaker. Uthus og sidebygninger er en del av etablert struktur og helhet og skal hensyntas ved nye plan/byggetiltak.
- 8.2. Innenfor angitte vekstområder skal kulturminner av svært høy/høy verdi og kulturmiljø (jf. temakart for kulturminner og kulturmiljø) vektlegges ved utforming av nye tiltak i plan- og byggesaker.
- 8.3. I plansaker som berører registrerte kulturminner av svært høy/høy verdi i temakart for kulturminner, skal det utarbeides forslag for vern som en del av planforslaget.
- 8.4. Kulturminner, historiske hageanlegg og bygningsmiljøer, samt vegetasjon og landskap med kulturhistorisk verdi, skal vurderes/søkes bevart. Det skal legges vekt på verneverdi og sammenhengen kulturminnene inngår i.
- 8.5. Nye tiltak skal ha en bevist plassering og utforming i forhold til kulturmiljøet/kulturminnet det blir en del av og tilpasses dette.

## 9. Landskapstrekk og landemerker (pbl § 11-9 nr. 6)

- 9.1. I plansaker skal det dokumenteres at eksisterende åsprofiler, høydedrag, sammenhengende grøntdrag og siktlinjer ivaretas.
- 9.2. Ved nye tiltak skal plassering av bebyggelse underordnes åssilhuetter og eksisterende terreng slik at tiltaket blir minst mulig eksponert. Opprinnelig landskap og terreng skal legges premissene for tiltak.
- 9.3. Ved tiltak på tomter på høydedrag/koller med gjenværende vegetasjon og rester av kollelandskap skal tiltak plasseres slik at hensyn til disse verdiene ivaretas. Ved regulering kreves det en landskapsanalyse som del av stedsanalyse for området. Før tiltak tillates skal det dokumenteres at fjernvirkning og landskapstilpasning ivaretas.

## 10. Elementer i uterom (pbl § 11-9 nr. 5)

### 10.1. Skilt og reklame

I alle reguleringsplaner hvor skilt og reklame er aktuelt skal det settes krav om skiltplan.

#### Retningslinjer

- Skilt og reklame skal tilpasse seg bygningens arkitektur.
- I kulturmiljøer og på bevaringsverdige bygg skal reklame begrenses.
- Ved skilting i utbygde områder uten skiltplan kan kommunen kreve at skiltplan utarbeides.
- Frittstående og/eller mobile reklamevimpler/flagg kan tillates.
- Skilt og reklame over gesims kan tillates

### 10.2. Støyskjermer

Støyskjermingstiltak skal ikke være høyere enn 2,4 meter hvis ikke annet er bestemt i reguleringsplan. Støyskjermingstiltak skal tilpasses omgivelsene og ha et variert uttrykk.

### 10.3. Gjerder

Gjerder skal ikke være høyere enn 1,2 meter hvis ikke annet er bestemt i reguleringsplan. Hvor trafiksikkerhetsmessige grunner tilsier det tillates bare gjennomskiktig gjerde.

#### Retningslinjer

*På bakgrunn av behov for frisikt og tilrettelegging for snøbrøyting skal gjennomskiktig gjerde fortrinnsvis forstås som flettverksjerde med toppbeslag.*

*Gjerder bør utformes enhetlig, og ta hensyn til bebyggelsens utforming. I områder med særpregete gjerder bør utformingen ivaretas.*

### 10.4. Kabler

Kabel- og ledningsanlegg i byggesonen skal legges i grunnen og i størst mulig grad samlokaliseres.

Kabler- og ledningsanlegg, herunder vann- og avløpsledninger, trafostasjoner mv. skal ikke legges slik at de berører registrerte naturverdier (jf. Temakart for grønnstruktur og naturmangfold).

#### Retningslinje

*Plassering av antennemaster i grønnstruktur, strandsonen, vernede naturområder eller på bevaringsverdige bygninger tillates ikke.*

### 10.5. Lysforurensning

Ved valg og utforming av utendørs belysning skal det legges vekt på å redusere mengden strølys så mye som mulig. Lyskilder skal ikke rettes opp i lufta, men rettes mot de områder og bygninger som skal belyses. Unødig lysbruk bør unngås. Arealer der dyrelivet er særlig sårbart for kunstig belysning skal ikke belyses.

## Naturmangfold og blågrønne strukturer

### 11. Grønnstruktur og naturmangfold (pbl § 11-9 nr. 6 og 8)

11.1. I reguleringsplan skal naturverdier og grøntområder på land og i vann sikres jf. Temakart for grønnstruktur og naturmangfold. Områder med viktige naturtyper, skal undersøkes/registreres og sikres i videre utforming av reguleringsplan og bygge- og anleggstiltak. Der naturverdier påvirkes, skal det legges inn tilstrekkelig bufferzoner.

11.2. Grønne lunger og blågrønne strukturer jf. Temakart for grønnstruktur og naturmangfold,

skal sikres og styrkes i reguleringsplan

- 11.3. Utvalgte naturtyper, slik de er definert i Forskrift om utvalgte naturtyper etter Natumangfoldloven, skal bevares ved fremtidig planlegging. I områder avsatt til bebyggelse og anlegg skal store trær med stammeomkrets på over 90 cm målt 1 meter over bakkenivå bevares ved fremtidig planlegging.
- 11.4. Viktige trerekker og alléer skal sikres i reguleringsplaner.
- 11.5. Rigg- og anleggsområder tillates ikke i områder hvor utvalgte og viktige naturtyper berøres jf. Temakart for Grønnstruktur og naturverdier.

#### Retningslinjer:

Sikring og bevaring av trær fordrer at rotsonen og vanntilførselen sikres i plan og anleggsfase.

Minimumsbredde på turdrag er 30 meter.

Ved regulering og etablering av nye grøntanlegg skal vegetasjonen opparbeides med formål om å styrke naturmangfoldet. Vegetasjon bør etableres i ulike sjikt og med planter som tiltrekker seg pollinerende insekter, fortrinnsvis ved bruk av stedegne planter.

#### 12. Turveier (pbl § 11-9 nr. 6)

- 12.1. I alle plansaker skal turveier og stier/smett/snarveier ivaretas, jf. plankart og Bærum kommunes kartdatabase.

#### 13. Innsjøer, elvestrekninger, bekker og dammer (pbl §§ 1-8, 11-9 nr.5 og 6)

- 13.1. Åpne strekninger av elver, bekker, vann og dammer skal opprettholdes.
- 13.2. Følgende bredder for byggeforbudssonene målt fra vann, elve- eller bekkekant er:
  - I LNF-områder 30 meter
  - Lomma 30 meter
  - Øverlandselva fra Åsterud til Rønne elv 20 meter
  - Alle øvrige elver, bekker og dammer 10 meter
  - For Lysakerelva, Isielva og Sandvikselva gjelder kommunedelplanene
- 13.3. I byggeforbudssonene langs vann, elvestrekninger, bekker og dammer med årssikker vannføring, er det ikke tillatt å sette i verk tiltak, jf. pbl § 1-8. Turstier, byggverk og tekniske installasjoner som har sammenheng med vassdraget kan tillates.
- 13.4. Bekkelukking er ikke tillatt.
- 13.5. Ved alle planer og tiltak som berører lukkede bekker skal gjenåpning vurderes.
- 13.6. Langs vassdrag med årssikker vannføring som ikke grenser til jordbruksarealer, skal det opprettholdes og utvikles et naturlig vegetasjonsbelte på minimum 10 meter målt fra vannkanten ved middel vannstand. Sonen skal motvirke avrenning, ivareta vassdragets økologiske funksjon og gi levested for planter og dyr. (jf Vannressurslovens §11). Denne bestemmelsen gjelder likevel ikke for byggverk som står i nødvendig sammenheng med vassdraget, eller hvor det trengs åpning for å sikre tilgang til vassdraget. I jordbruksområder

definerer Jordloven og «Forskrift om regionale miljøkrav i jordbruket, Oslo og Viken» kravene til kantsoner og vegetasjonsbelte langs vassdrag.

#### Retningslinjer:

Ved tilgrensende jordbruksarealer må det langs vassdragene sikres en flersjiktet vegetasjonssone på minimum 10 meter målt fra elve- og bekkekant, i denne skal det være en buffersone på minimum 2 m med gress / blomsterdekke.

#### 14. Sjøområder og strandsonen (pbl §§ 1-8, 11-9 nr. 5 og 11-11 nr. 3, 4 og 5)

##### 14.1. Strand og kystsone

- 14.1.1. Bebyggelse og tiltak skal lokaliseres minst 30 meter fra strandlinjen målt i horisontalplanet ved middel høyvann. (Dette gjelder også små tiltak som ellers er fritatt fra lovens søknadsplikt.)
- 14.1.2. Naturstranden skal beholdes eller gjenopprettes. Etablering av kunstige sandstrender eller andre inngrep og tiltak som berører bløtbunnsområder, ålegrassenger og verdifulle naturmiljø i sjø, skal unngås.
- 14.1.3. I kyst- og sjøarealene kan det tillates flytting, fjerning, vedlikehold og nyetablering av offentlige anlegg til trafikkregulering og navigasjonsmessig bruk.
- 14.2. Nye tiltak skal ikke svekke sikkerheten eller fremkommeligheten i sjøområdene.
- 14.3. Etablering av faste fortøyningspunkter i sjø tillates ikke utenfor areal avsatt til småbåthavn

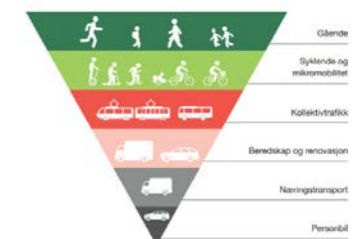
##### 14.2 Kyststi

- 14.2.1 I strandsonen skal etablerte kyststier og nye strekninger avsatt i kommuneplanens arealdel ivaretas.

## Mobilitet og parkering

#### 15. Grønn mobilitet (pbl § 11-9 nr. 3 og 8)

- 15.1. I reguleringsplaner skal vedtatt transporthierarki legges til grunn for planes utforming.
- 15.2. I reguleringsplaner skal det utarbeides en mobilitetsplan for
  - Ny bebyggelse over 1000 m<sup>2</sup> BRA
- 15.3. Soner i temakart mobilitet med mål om transportmiddelfordeling skal legges til grunn for planlegging.
- 15.4. Der hvor reguleringsplaner ligger inntil offentlig vei- og gatenett skal også tilgrensende veiarealer reguleres. Sykkelforbindelser skal ivaretas og sikres, jf. plan for sykkelveinettet og kommunens vei- og gatenormal. Ved planlegging og opparbeiding av sykkelanlegg skal anleggene for syklende som hovedregel være separert fra andre kjørende og gående iht. til plan for sykkelveinettet. Der hvor det ikke legges



til rette for separate anlegg, skal dette omtales i plansaken. Møtepunkter mellom sykkelforbindelser og bilvei skal sikres særskilt, spesielt der barn og unge sykler til skole og fritidsaktiviteter.

- 15.5. Snarveier i form av trapper, stier og smug skal sikres i alle plansaker.
- 15.6. I alle plansaker skal det sikres attraktive og gode gang- og sykkelforbindelser til viktige målpunkt.
- 15.7. I alle plansaker skal god framkommelighet for kollektivtransporten dokumenteres, dette gjelder hovedruter, jf. plankart.
- 15.8. I reguleringsplaner skal det settes av plass til hentepunkt for varelevering.

**Retningslinjer:**

Ved utarbeidelse av plan skal gang- og sykkelforbindelser og områder for opphold, oppleves som trygge. Dette kan bety at gangakser skal være åpne, godt belyst og underganger skal unngås.

Der det er nødvendig skal det settes av areal til reguleringsplasser, reserverte kjørefelt og holdeplasser for kollektivtrafikk.

16. Avkjørsler og byggegrenser (pbl § 11-10 nr. 4)

- 16.1. Rammeplan for riks- og fylkesveinettet med byggegrenser og holdningsklasser for avkjørsler legges til grunn for planlegging og tiltak etter PBL § 20-1 – 20-5, jf. kart i Bærum kommunes kartdatabase. Rammeplanen gjelder foran reguleringsplaner vedtatt før 1.3.1996.

**Retningslinjer:**

Av hensyn til arealeffektive løsninger i sentrumsområder bør det vurderes mindre avstand til bane/jernbane.

**17. Parkering (pbl § 11-9 nr. 5) (Innsigelse – Unntatt rettsvirkning i påvente av mekling)**

- 17.1. Parkeringsbehov skal fastsettes endelig i reguleringsplan. Det skal avsettes plass for biler og sykler i samsvar med tabell for parkeringsområder

**Retningslinjer:**

Det skal avsettes plass for bilder og sykler i samsvar med følgende soneinndeling.

**Soneinndeling 1-4 fra Kommunedirektørens alternativ endres slik at sone 3 og 4 slås sammen til ny sone 3.**

Tabell 1: Perkeringsnorm for bolig, kontor, forretning, service, undervisning og barnehage

	Sone 1	Sone 2	Ny sone 3
<b>BOLIG</b>			
Sykkel	Min 3 p-plass pr 100m2 BRA	Min 3 p-plass pr 100m2 BRA	Min 3 p-plass pr 100m2 BRA
Bil	Leilighet maks 0,8. 100m2	Leilighet maks 1,1. 100m2	Leilighet

	-Rekkehus: 1 p-plass pr. 100m2 BRA -Ene-/tomannsbolig: maks 2, 0 pr boenhet pr. 100m2	-Rekkehus: 1,2 p-plass pr. 100m2 BRA -Ene-/tomannsbolig: maks 2, 0 pr boenhet pr. 100m2	1,0-1,2 p-plass pr. 100m2 BRA Rekkehus: min 1,2 pr 100m2 BRA Ene-/tomannsbolig: 2, 0 pr boenhet
Parkeringsnormen for leiligheter kan reduseres dersom det tilrettelegges for miljøvennlig bilpoolordning. Med inntil xX%	Inntil 25 %	Inntil 20 %	Inntil 10 %
Parkeringsnormen for leiligheter kan reduseres med inntil 20 % for den andel av leilighetene som er under 50 m2. Dette gjelder for reguleringsplaner med mer enn 25 boliger.	Inntil 20 %	Inntil 20 %	Inntil 20 %

**KONTOR**

Sykkel	Min. 2 p-plass pr 100m2 BRA.	Min. 2 p-plass pr 100m2 BRA.	Min. 2 p-plass pr 100m2 BRA.
Bil	Maks 0,25 pr 100m2 BRA	Maks 0,5 per 100m2 BRA	Maks 0,7 per 100m2 BRA

**Forretning og service**

Sykkel	Min. 2 p-plass pr 100m2 BRA.	Min .2 p-plass pr 100m2 BRA.	Min. 2 p-plass pr 100m2 BRA.
Bil	Maks 0,7	Maks 0,7	Maks. 1,5 p-plass pr. 100m2 BRA

**Undervisning**

Sykkel	Min. 3 p-plass pr 100m2 BRA.	Min. 3 p-plass pr 100m2 BRA.	Min. 3 p-plass pr 100m2 BRA.
Bil	Maks 0,5	Maks 0,7	1-1,5 p-plass pr. 100m2 BRA

**Barnehage**

Sykkel	Min. 3 p-plass pr 100m2 BRA.	Min. 3 p-plass pr 100m2 BRA.	Min. 3 p-plass pr 100m2 BRA.
Bil	Maks 0,5	Maks 0,7	1-1,5 p-plass pr. 100m2 BRA

- 17.2. **Frikjøpsordningen:** Der det settes krav om parkeringsplasser i sone 1, 2 og 3 kan kommunen, i tråd med pbl § 28- 7, samtykke i at det i stedet for parkeringsplasser på egen

- grunn eller på felles areal blir innbetalt et beløp for bygging av offentlige parkeringsanlegg.
- 17.3. I områder med blokkbebyggelse og konsentrert småhusbebyggelse skal det avsettes minst 10 % av parkeringsplassene til besøkparkering og parkering for omsorgstjenester. Parkeringsplasser for omsorgstjenesten skal være åpne og tilgjengelige.
- 17.4. For sekundærleilighet kreves 1 ekstra parkeringsplass.
- 17.5. Ved felles parkeringsanlegg med flere enn 5 parkeringsplasser skal det settes av minimum 5 % parkeringsplasser og minst 1 plass for flytningshemmede.
- 17.6. 5 % av sykkelparkeringsplassene for bolig og kontor settes av til gjesteparkering lokalisert nært inngangsparti.
- 17.7. Der minimumsnormen gir en utbygging av sykkelparkeringsanlegg på minst 20 sykkelparkeringsplasser:
- Det skal tilbys lademulighet for minst 25 % av de avlåste sykkelplassene under tak
  - Minimum 10 % av sykkelparkeringsplassene skal være store nok til å parkere laste- og familiesykler.
- 17.8. Ved reguleringsplan for kontor/forretning/offentlig eller privat tjenesteyting skal det, der minimumsnormen gir en utbygging av minst 20 sykkelparkeringsplasser sikres at:
- Minst 50 % av sykkelparkeringsplassene skal ha overbygg.
  - Minst 60% av sykkelparkering skal være på gateplan.
- 17.9. For bolig skal det være regulert inn plass til overdekket/ innelåst sykkelparkering på egen grunn. Individuell sportsbod regnes ikke som sykkelparkering.
- 17.10. Der minimumsnormen gir en utbygging av minst 30 sykkelparkeringsplasser: I boligkompleks eller kontorbygg skal det settes av arealer til service for sykkel. Dette kan være i form av vask/reparasjonsareal for sykkel (med vann og sluk), oppbevaring av ekstrautstyr som vinterdekk, ekstradelere mm.
- 17.11. Der minimumsnormen gir en utbygging av minst 30 sykkelparkeringsplasser:
- I kontorbygg skal det være garderobe og dusjfasiliteter i tilknytning til sykkelparkeringen.
- 17.12. For frittliggende småhusbebyggelse med adkomst fra offentlig vei skal det opparbeides snuplass på egen grunn
- 17.13. Ved alle utbyggingsprosjekter hvor det er etablert felles parkeringsanlegg skal 100% av parkeringsplassene tilrettelegges for eget ladepunkt
- 17.14. Minimumsbredde på p-plasser er 2,5 meter

*Retningslinjer:*

*BRA beregnes etter teknisk forskrift, men eksklusiv parkeringsarealer.*

*Biloppstillingsplasser for mennesker med nedsatt funksjonsevne plasseres så nær hovedinngang som mulig, maksimalt i en avstand på inntil 20 meter.*

*For undervisning/barnehage er gjesteparkering inkludert i normen.*

*For barnehage skal det settes av arealer til sykkelvogner, under tak med mulighet for å låse.*

*I plansaker vurderes behov for parkering til MC og Moped.*

17.15. Kvalitetskrav ved parkeringsanlegg for sykkel

- a. Parkeringsanlegg for sykkel skal plasseres slik at gangavstanden fra bebyggelse til sykkelparkering er kortere enn avstanden mellom bebyggelse og parkeringsanlegg for bil.
- b. Sykkelparkering skal være lett tilgjengelig for alle typer sykler fra inngangspartier med gode forbindelser til sykkelveinettet.
- c. Der sykkelparkeringsplasser er lagt til uteareal som er offentlig tilgjengelig, skal de plasseres godt synlig og ha god belysning.
- d. Der normen gir en utbygging på minst 10 sykkelparkeringsplasser skal det etableres stativer til alle syklene, som gir mulighet til å låse fast ramme og hjul.

## Handel og senterstruktur

### 18. Lokalisering og handelsareal (pbl § 11-9 nr. 5)

- 18.1. Etablering av ny eller utvidelse av eksisterende detaljhandel over 800 m<sup>2</sup> BRA inkl. lager tillates kun i vekstområder/sentrumsområder som definert i planens punkt 19.
- 18.2. Detaljhandel for dagligvarer med inntil 800 m<sup>2</sup> BRA salgsareal kan etableres i områder som i kommuneplanen er avsatt til boligbebyggelse, der området ikke har et godt dagligvaretilbud. Med salgsareal menes gulvflaten i den delen av et utsalgssteds lokale hvor varer beregnet for salg til publikum er synlig utstilt. Lagerrom og oppholdsrom for personale medregnes ikke.
- 18.3. Etablering av forretninger for plasskrevende varegrupper jf. planens punkt 32 tillates kun i angitte næringsparker. Reguleringsplaner med andre definisjoner av tillatte varegrupper skal fortsatt gjelde.
- 18.4. Ved planlegging av nytt eller utvidelse av eksisterende forretningsareal til over 800 m<sup>2</sup> skal det utarbeides en handelsanalyse. Kommuneplanens senterstruktur skal legges til grunn for handelsanalysen.

### 19. Senterstruktur (pbl § 11-9 nr. 5)

- 19.1. Ved planlegging i angitte senterområder skal følgende struktur legges til grunn:

Framtidig by/ Byområder	Områdesenter	Lokalsenter
Regionbyen Sandvika	Bekkestua	Østerås
Lysaker	Høvik	Haslum



Fornebu (byen) <sup>1</sup>	Stabekk	Eiksmarka
	Kolsås	Vøyenenga
	Bærums Verk	Slependen
		Gjettum
		Rykkinn
	Jar	

#### Retningslinjer:

Sentrumsområdene markert med fet skrift er de som er avsatt som prioriterte vekstområder og prioriterte stasjoner i kommunens arealstrategikart, og det er innenfor disse områdene hovedvekt av transformasjon/fortetting skal skje. Ved resterende sentrumsområder er det ikke lagt til rette for vekst.

#### 19.2. Funksjonsblanding

19.2.1. Alle byområdene tilrettelegges for bebyggelse med høy bolig- og arbeidsplasskonsentrasjon, herunder offentlig og privat tjenesteyting. I Regionbyen Sandvika tilrettelegges det i tillegg for handel, forsknings- og utdanningsinstitusjoner, herunder boliger for studenter, og for kultur og rekreasjon, samt øvrige sentrumsformål for hele kommunen og regionen.

#### Innsigelse – unntatt rettsvirkning i påvente av innsigelse:

19.2.2. Områdesenter skal ha moderat utnyttelse og variert funksjonssammensetning, herunder boliger, forretninger, kontor, kulturtilbud og tjenesteyting.

19.2.3. Lokalsentrene skal dekke lokalområdenes behov for daglig handel og tjenester.

## Klima og miljø, samfunnssikkerhet og teknisk infrastruktur

### 20. Klima og miljø (pbl § 11-9 nr. 8)

20.1.1. Det kan stilles krav om klimabudsjett i reguleringsplaner og klimaregnskap ved tiltak for nullutslippsområdene Fornebu, Sandvika, Lysaker og Bekkestua.

20.1.2. Det kan stilles krav til ombrukskartlegging av eksisterende bygningsmasse ved riving eller rehabilitering.

20.1.3. I alle plansaker skal det vurderes muligheten for at bygg kan endre funksjon og bruk over tid (ombygging fremfor rivning), og hvordan dette kan sikres gjennom plan.

<sup>1</sup> I KDP3 Fornebu, er utviklingsområdene delt inn i «byen», «parken» og «landet». «Byen» er de mest sentrale områdene langs bane hvor det skal tilrettelegges for høyest tetthet og størst grad av urbanitet og funksjonsblanding, og hvor de tre sentrumsområdene er lokalisert (Fornebuporten, Flytårnet og Fornebu Sør). KDP3 legger føringer for utvikling også av «parken» og «landet», og disse er ikke sentrumsområder.

20.1.4. Kommunen kan kreve miljøprogram i alle plansaker. Kommunen kan kreve

miljøoppfølgingsplan i alle byggesaker, uavhengig om det foreligger miljøprogram.

Kommunen kan kreve sluttrapport på miljøoppfølgingsplanplan ifm. søknad om ferdigattest.

20.1.5. I alle plansaker skal det redegjøres for hvordan nye tiltak og inngrep kan påvirke miljøtilstanden til vannforekomster og miljømålet til vannforekomsten.

### 21. Overvann (pbl § 11-9 nr. 3, 6 og 8)

21.1. I reguleringsplaner skal det dokumenteres tilfredsstillende fordrøyning av overvann på egen grunn. Tilførselen av overvann til det offentlige ledningsnett skal minimeres. Overvann skal fortrinnsvis håndteres ved åpne overvannsløsninger, i tråd med tretrinnsstrategien.

- Infiltrere små nedbørsmengder.
- Fordrøye og forsinke større nedbørsmengder.
- Lede overvannet trygt i åpne flomveier ved ekstreme nedbørshendelser

21.2. I reguleringsplaner skal blågrønn faktor eller tilsvarende legges til grunn for dokumentasjon og redegjørelse for overvannshåndtering. Norm for blågrønn faktor:

- Innenfor sentrumsområder: minimum 0,7 eller bedre.
- Utenfor sentrumsområder: minimum 0,8 eller bedre.
- Samferdselsanlegg, herunder gater og plasser mv: minimum 0,3 eller bedre.

21.3. I reguleringsplaner skal en detaljert terreng- og landskapsplan/utomhusplan vise avrenning, oppsamling av vann og overvannshåndtering inkludert overflatebaserte løsninger.

21.4. Overvann skal brukes som ressurs i stedsutvikling, på en måte som sikrer at vannets naturlige kretsløp overholdes og naturens selvrensingsevne utnyttes. Flerfunksjonelle løsninger skal etterstrebes.

#### Retningslinjer:

Ved konkretisering av blågrønn faktor skal «NS 3845 Blågrønn faktor» fra Standard Norge anvendes. Ved bruk av andre metoder skal en redegjørelse legges ved.

Det skal benyttes størst mulig andel permeable flater og grønne tak, dammer og vannspeil. Overvann skal så langt mulig utnyttes som et positivt element i byggeområdene.

I plansaker kan det innenfor planområdet kreves etablert anlegg for oppsamling, rensing og bortledning av overflatevann fra bebyggelse, veier og andre arealer. Dette gjelder også for overvann som kommer fra områder utenfor planområdet.

## 22. Dyrket og dyrkbart areal (pbl § 11-9 nr. 8)

- 22.1. Det skal være nullvisjon for nedbygging av dyrket og dyrkbare arealer.
- 22.2. I reguleringsplaner som kan føre til (midlertidig eller permanent) omdisponering av dyrkbart areal, skal det redegjøres for hvordan matjordlaget vil ivaretas.
- 22.3. I reguleringsplaner som innebærer omdisponering av dyrkbar mark, må det fremlegges en matjordplan for bruk av jordressursene og håndtering av matjord. Kommunen kan i reguleringsplan stille krav om nydyrking eller flytting av matjord, for å bedre jordkvalitet på andre landbruksarealer.
- 22.4. Jordlovens §§ 9 og 12 gjelder dyrka og dyrkbar mark i hele kommunen frem til godkjent reguleringsplan foreligger, også om arealene er avsatt til utbyggingsformål i kommuneplanens arealdel. Der unntakene fra krav om regulering i planens punkt 3.3 er oppfylt, gjelder ikke denne bestemmelsen.

## 23. Naturskader (pbl § 11-9 nr. 8 og § 28-1)

- 23.1. Bebyggelse skal sikres mot skade fra skred og flom. I forbindelse med arealplanlegging og søknad om tiltak innenfor flom- og fareområder og innenfor områder vist som sekundære flomveier, jf. aktsomhetskart i Bærum kommunes kartdatabase, skal det redegjøres for nødvendige sikringstiltak, herunder at tiltak ikke forverrer nedstrøms situasjon.
- 23.2. All utbygging i nærheten av vassdrag skal ha en sikkerhetssone mot en flom med 200 års gjentaksintervall tillagt en sikkerhetsmargin på 0,5 meter.
- 23.3. For områder uten flomsoneberegninger eller annen flomsonekartlegging, skal det i forbindelse med arealplanlegging og søknad om tiltak nært vassdrag redegjøres for nødvendige sikringstiltak. Det henvises til byggeteknisk forskrift (TEK 17 § 7-2, sikkerhet mot flom). Nært vassdrag defineres som:
  - 20 meter fra bekker (*nedbørsfelt mindre enn 20 km<sup>2</sup>*)
  - 100 meter fra elver
- 23.4. All utbygging langs sjøen og nedre del av vassdragene skal ha en sikkerhet mot stormflo opp til minimum 2,5 m over middel høyvann.
- 23.5. I alle planer som berører flomland som er redusert fra sin opprinnelige størrelse, skal tilbakeføring av arealene til flomland vurderes.
- 23.6. I områder med marine avsetninger stilles det krav om dokumentasjon av områdestabilitet (og/eller geoteknisk vurdering). Ved regulering og søknad om tiltak i områder med marine avsetninger må det dokumenteres tilstrekkelig sikkerhet jf. TEK 17 § 7-3. (Det vises i denne forbindelse også til NVEs retningslinjer 2/2011 og NVEs veileder 1/2019 – Sikkerhet mot kvikkleireskred.)

## 24. Luftforurensing (pbl § 11-9 nr. 6)

- 24.1. Klima- og miljødepartementets retningslinje for behandling av lokal luftkvalitet i arealplanlegging T-1520 (2012), skal legges til grunn for planlegging.

- 24.2. Ved planlegging av virksomhet eller ved nytt følsomt bruksformål for forurensning, skal luftforurensningssonene i T-1520/2012, tabell 1 legges til grunn. I reguleringsprosessen må luftforurensning utredes og helsekonsekvenser og avbøtende tiltak beskrives.
- 24.3. I rød sone skal det normalt ikke tillates arealbruk som er følsom for luftforurensning. Unntak kan bare skje i angitte avvikssoner, basert på en helhetlig vurdering, se planens punkt 25.7 om avviksområder.
- 24.4. I planfasen skal det vurderes behov for, og evt. utarbeides plan for håndtering av støv og luftforurensning i bygge- og anleggsfasen.

## 25. Støyforurensing (pbl § 11-9 nr. 6)

- 25.1. Grenseverdiene og kvalitetskriteriene i Klima- og miljødepartementets retningslinje for støy i arealplanlegging T-1442/2021, skal legges til grunn for planlegging.
- 25.2. Ved planlegging av ny støyfølsom bebyggelse eller støyende anlegg og virksomheter skal grenseverdiene i T-1442/2021, tabell 2 legges til grunn. I reguleringsprosessen må støy utredes og helsekonsekvenser og avbøtende tiltak beskrives.
- 25.3. I planfasen skal det vurderes behov for, og evt. utarbeides plan for håndtering av støy i bygge- og anleggsfasen.
- 25.4. Temakart for stille områder viser områder hvor det skal tas særlig hensyn til støynivå. Ny og vesentlig utvidelse av støyende virksomhet i henhold til de til enhver tid gjeldende statlige retningslinjer for støy i arealplanlegging, skal lokaliseres og utformes slik at støypåvirkningen i stille områder forblir uendret eller dempes.
- 25.5. **Rød sone - forbudssone:** Nye bygninger til støyfølsomt bruksformål (boliger, fritidsboliger, sykehus, pleieinstitusjoner skoler og barnehager) tillates ikke lokalisert i områder som faller inn under rød støysone i henhold til T-1442, tabell 1.

Eksisterende bygninger til støyfølsomt bruksformål innenfor denne sonen kan gjenoppbygges, utvides og påbygges, forutsatt at det ikke fører til flere boenheter. Dersom man med skjerming reduserer støynivået til et nivå under grenseverdiene for rød sone gjelder bestemmelser for gul sone.

- 25.6. **Gul sone - vurderingssone:** Nye bygninger til støyfølsomt bruksformål (boliger, fritidsboliger, sykehus, pleieinstitusjoner, skoler og barnehager) kan lokaliseres i gul støysone i henhold til T-1442/2021, tabell 1.

I områder som faller inn under gul støysone, skal det i reguleringsplan dokumenteres at alle boenheter får en stille side hvor alle anbefalte grenseverdier for ny støyfølsom bebyggelse i T-1442, tabell 2 er tilfredsstillt.

### Retningslinjer

*Nødvendige utredninger, avveiinger og avbøtende tiltak foretas og fastsettes gjennom reguleringsplan. Eksempler på avbøtende tiltak for bebyggelse med støyfølsomt bruksformål kan være:*

- Alle boenheter har en stille side
- Minimum 50 % av antall rom til støyfølsom bruk skal ha vindu mot stille side
- Minimum 1 soverom skal ha vindu mot stille side

25.7. **Bestemmelsesområder – Avviksområder for støy og luftforurensning:** Avviksområder er angitt for sentrumsområder (jf. planens punkt 19) hvor hensynet til samordnet areal- og transportplanlegging gjør det aktuelt med høy arealutnyttelse. I avviksområdene # 6 - 19 kan nye bygninger til støyfølsomt bruksformål lokaliseres i områder med støynivå utenfor vindu opp til Lden 70 dB fra vei og Lden 73 dB fra jernbane, jf. T-1442. Innenfor avviksområder hvor det er både støy- og luftforurensning, skal samspillseffekter mellom disse belyses og avbøtende tiltak fastsettes i plan.

**Retningslinjer:**

Skoler og barnehager bør ikke etableres innenfor avviksområdene i rød støysone.

Nødvendige utredninger, avveiinger og avbøtende tiltak foretas og fastsettes gjennom reguleringsplan.

Eksempler på avbøtende tiltak for bebyggelse med støyfølsomt bruksformål i avviksområder:

- Alle boenheter har en stille side
- Minimum 50 % av antall rom til støyfølsom bruk skal ha vindu mot stille side
- Minimum 1 soverom skal ha vindu mot stille side

26. Avfall (pbl § 11-9 nr. 3)

- 26.1. Areal til avfall skal sikres på egen grunn og ved alle planforslag skal det foreligge en kartsnis og en beskrivelse av renovasjonsløsningen.
- 26.2. Planforslag og søknader om boligbygging > 30 boenheter og boligtetthet > 3 boliger/da skal ha en renovasjonsordning basert på nedgravd løsning.
- 26.3. Ved større utbyggingsområder > 300 boenheter skal stasjonært avfallssug vurderes, herunder evt. tilknytning til eksisterende nærliggende avfallssug
- 26.4. Renovasjonsløsningen skal være i overensstemmelse med renovasjonsforskriftene og teknisk retningslinje for renovasjon i Bærum kommune. Universell utforming skal legges til grunn for alle løsninger.

**Retningslinjer:**

Ved plan skal det sikres ved rekkefølgebestemmelser at områder for renovasjon (oppsamlingsplass, avfallshus, nedgravd container) skal være opparbeidet og ferdigstilt før området kan tas i bruk.

Husholdningsavfall og næringsavfall

Areal til avfall skal sikres på egen grunn og vises i illustrasjonsplan/utomhusplan som følger reguleringsplan og/eller byggesak. Nedgravde avfallsløsninger skal tilstrebes der dette er hensiktsmessig. Krav til avfallsløsning skal følge renovasjonsforskrift for Bærum kommune.

27. Teknisk infrastruktur (pbl § 11-9 nr. 4)

- 27.1. I alle plansaker skal det redegjøres for eksisterende og planlagte høyspenningsanlegg
- 27.2. I alle plansaker skal det redegjøres for eksisterende (og planlagte) VAO-anlegg.
- 27.3. Bærum kommunes VA-norm gjelder for gjennomføring av tiltak som omfattes av plan- og bygningsloven
- 27.4. Dersom tiltak utløser krav om sikring av slokkevann iht. Plan- og bygningslovens §27-1 skal uttak fra kommunal vannforsyning legges til grunn dersom tiltaket ligger innenfor areal som SSB definerer som tettsteder.
- 27.5. For offentlige vann- og avløpsledninger gjelder en byggegrense på 4 meter målt fra ledningens ytterkant. Nye bygninger, konstruksjoner og anlegg kan ikke plasseres innenfor dette restriksjonsbeltet. Byggegrensen omfatter også annen virksomhet og endring av arealbruk som utgjør risiko for skade på ledninger eller er til hinder for vedlikehold.

## BESTEMMELSER OG RETNINGSLINJER FOR AREALFORMÅL

28. Boligbebyggelse (pbl §§ 11-10 og 11-9 nr.5)

- 28.1. I alle plansaker skal det sikres variasjon i boligstørrelser og boligtyper. Alternative boformer og fellesskapsløsninger / boformer med fellesfunksjoner skal vurderes.

**Retningslinjer:**

Det skal legges vekt på kvalitet, nytenking og innovasjon for boligtyper, boformer og en mer utstrakt bruk av fellesfunksjoner.

I eksisterende blokk- / leilighetsbebyggelse uten heis kan det vurderes heistilbygg utover maksimal utnyttelse for muliggjøre trinnfri adkomst, dersom forholdene ellers ligger til rette for det.

### 28.2. Småhusbebyggelse

**Definisjoner**

- Med enebolig menes en frittliggende bygning med en boenhet, eventuelt med en sekundærleilighet på inntil 55 m<sup>2</sup> BRA i direkte tilknytning til eneboligen. Med tomannsbolig menes ett frittliggende bolighus med to boenheter der begge boenheter er større enn 55 m<sup>2</sup> BRA. Uregulerte områder angitt som eksisterende boligbebyggelse omfatter også eksisterende institusjoner, klient-/gruppeboliger, nærings- og servicevirksomhet og fellesområder selv om denne arealbruken ikke fremkommer ved egen signatur på arealplankartet. Med enhetlige områder menes områder med enebolig, rekkehus, tomannsbolig, atriumhus eller liknende, hvor arkitekturen har lik utforming/ klart slektskap når det gjelder arkitektonisk utforming og området er helhetlig planlagt. Slike områder er ofte planlagt med

strukturer som sikrer uteområder, siktelinjer, grønne drag, areal for lek, parkering mv. Dette er kvaliteter som nye tiltak skal ivareta.

28.2.1. Det tillates ikke mer enn én sekundærleilighet per enebolig, og kun opprettelse av sekundærleilighet ved eneboliger.

28.2.2.

### 28.2.3. Utnyttelse

- a. For konsentrert småhusbebyggelse der reguleringsplan ikke angir utnyttelse eller området er uregulert - kan det tillates en utnyttelse på inntil % BYA = 20%.
- b. Grad av utnyttelse for frittliggende småhusbebyggelse i uregulerte områder skal ikke overstige % BYA = 20%. I beregningen av BYA skal antall biloppstillingsplasser på terreng medtas med 18 m<sup>2</sup> per plass.
- c. I planer vedtatt før 1.1.2009 kan det tillates etablering av 1 parkeringsplass på 18 m<sup>2</sup> per boenhet på terreng, i tillegg til tillatt grad av utnyttelse for eiendommen.
- d. For ene- og tomannsbolig kreves 2 biloppstillingsplasser pr. boenhet. For sekundærleilighet (inntil 55m<sup>2</sup> BRA) til enebolig kreves 1 ekstra parkeringsplass.
- e. For frittliggende småhusbebyggelse kan det tillates en utnyttelse på inntil % BYA = 20 % for planer vedtatt før 1.1.1980. Utnyttelse på inntil % BYA = 20 % gjelder også for alle planer for frittliggende småhusbebyggelse hvor utnyttelsen er angitt som U-grad.
- f. I reguleringsplaner der det er angitt maksimum størrelse på garasjer/uthus kan det tillates frittliggende garasje inntil 50 m<sup>2</sup> BYA forutsatt at tillatt grad av utnyttelse ikke overskrides, og tiltaket for øvrig er i samsvar med plan.

### Retningslinjer

*Tomt for enebolig bør ikke være mindre enn 800 m<sup>2</sup>.*

*Tomt for tomannsbolig bør ikke være mindre enn 700m<sup>2</sup> per boenhet. Tomter skal ikke være brattere enn et gjennomsnittlig stigningsforhold på 1:3.*

### 28.2.4. Høyder

- a. I regulerte småhusområder: I tillegg til det generelle høydekravet som følger av pbl § 29-4 og gjeldende plan kan den enkelte fasades gesimshøyde ikke overstige 9 meter målt fra gjennomsnittlig ferdig planert terreng langs den enkelte fasade.
- b. Der reguleringsplanen ikke angir høyder i planer før 1.1.1979, kan gesimshøyde være maksimalt inntil 7 m og mønehøyde maksimalt inntil 9 m, målt fra planert terrengs gjennomsnittsnivå rundt bygningen.
- c. Der planen angir bebyggelse i 1 etasje, eventuelt med underetasje, erstattes etasjetallet av gesimshøyden inntil 4 meter og mønehøyde inntil 6 meter, målt fra planert terrengs gjennomsnittsnivå rundt bygningen.
- d. Der planen angir bebyggelse i 2 etasjer/ 2 fulle etasjer, erstattes etasjetallet av gesimshøyde inntil 8 meter og mønehøyde inntil 9 meter, dog slik at gesimshøyde kan være inntil 7 meter i planer fra før 1.1.1979, målt fra planert terrengs gjennomsnittsnivå rundt bygningen.

- e. I uregulerte småhusområder: I tillegg til det generelle høydekravet som følger av pbl kan den enkelte fasades gesimshøyde ikke overstige 8 meter målt fra gjennomsnittlig ferdig planert terreng langs den enkelte fasade.

### 28.2.5. Adkomst

- a. For frittliggende småhusbebyggelse skal snuplass opparbeides før avkjørsel til offentlig vei.

29. Fritidsbebyggelse (pbl §§ 11-9 nr. 3 og 11-10)

29.1. Kommunen kan kreve at fritidsbebyggelse knyttes til kommunal vannforsyning og avløpshåndtering.

29.2. Der planen angir bebyggelse i 1 etasje, tillates gesimshøyde inntil 3,5 meter og mønehøyde inntil 5 meter, målt fra ferdig planert terrengs gjennomsnittsnivå rundt bygningen.

30. Offentlig eller privat tjenesteyting (pbl §§ 11-9 nr. 5 og 11-10)

30.1. Ved regulering og søknad om tiltak skal det sikres og dokumenteres tilstrekkelige, gode og solfylte leke- og oppholdsareal egnet for variert fysisk aktivitet for aktuelle alders- og brukergrupper. Terreng og stedstypisk vegetasjon skal vurderes bevart.

30.2. Ved planlegging av nye og utvidelse av eksisterende skoleanlegg skal det planlegges for sambruk med idrett, og nærmiljø og grøntområder skal ivaretas.

31. Grønnstruktur (pbl §§11-9 nr.6 og 8 og 11-10)

31.1. For områder avsatt til naturområde, kan skjøtsel som styrker og bidrar til opprettholdelse av naturverdiene i området tillates.

### 31.2. Turdrag, friområde og park

31.2.1. Tiltak for å fremme friluftsliv, turveier og områder for lek og rekreasjon kan tillates.

### Retningslinjer:

*Områder avsatt til grønnstruktur kan tilrettelegges for opplevelse, kunst/kultur, rekreasjon, lek og fysisk aktivitet for allmennheten, der det ikke går på bekostning av eksisterende naturverdier.*

32. Næringsbebyggelse (pbl § 11-10)

### 32.1. Næringsparker

32.1.1. Næringsparker er angitt med krav om felles plan og omfatter Rud-Hauger og Grini næringsparker

- a. Plasskrevende handel skal lokaliseres i næringsparkene. Ved plasskrevende varehandel/varegrupper menes motorkjøretøy, landbruksmaskiner, trelast og andre større byggevarer, salg fra planteskoler og hagesentre. Næringsparkene skal forbeholdes

plasskrevende varer og andre logistikk-, arealkrevende og tjenesteytende funksjoner med lav arbeidsplassintensivitet.

Der det legges til rette for plasskrevende handel, må hoveddelen av handelsarealet benyttes til plasskrevende varer.

32.1.2. For Rud Hauger og Grini næringspark gjelder de vedtatte reguleringsplanene.

### 32.2. Næringsbebyggelse

32.2.1. Nye kontorarbeidsplasser skal lokaliseres i områder med meget god kollektivdekning, samt i sentrumsområdene knyttet til stasjoner på jernbanen og T-banen

## 33. Landbruks-, natur- og friluftsmål (LNFR) (pbl § 11-11 nr. 1 og 2)

33.1. I LNF-områder tillates bare bebyggelse og tiltak tilknyttet stedbunden næring og landbruksbasert næringsvirksomhet basert på gårdens ressursgrunnlag

33.2. Dersom gårdens produksjon etter kommunens skjønn tilsier behov, tillates maksimalt én kårbolig pr gårdsbruk. Fradeling av kårbolig tillates ikke.

33.3. Hovedhus/kårbolig likestilles med eneboliger mht. å tillate én sekundærleilighet på inntil 55m<sup>2</sup>. For sekundærleiligheten skal det i tillegg opparbeides minimum 50 m<sup>2</sup> uteoppholdsareal

#### Retningslinje:

*I LNF-områder tilstrebes at alle tiltak, også nye driftsbygninger og boliger, lokaliseres og utformes med respekt for lokal byggeskikk slik at gårdsbebyggelsens struktur og landskapets karakter opprettholdes. Nedbygging av dyrka mark bør unngås. Karakteristiske trekk i kulturlandskapet; som terreng, topografi, trekker, veifar, bruer, landskapsrom, vegetasjon, steingjerder og lignende skal ivaretas. Kulturminner og kulturmiljøer skal søkes ivaretatt.*

33.4. På boligeiendom som ikke er landbrukseiendom i LNF-område tillates maksimalt BRA 200 m<sup>2</sup> for boligareal. Det tillates totalt BRA 300 m<sup>2</sup> for eiendommen.

#### Retningslinjer:

*Ny bebyggelse tilknyttet drift av landbruksområder skal som hovedregel plasseres i tilknytning til eksisterende gårdstun og utformes i tråd med lokal byggeskikk.*

33.5. Tillatt grad av utnyttelse for eksisterende fritidseiendommer i LNF-områdene skal ikke overstige 80 m<sup>2</sup> BYA. I tillegg tillates ett frittliggende uthus på inntil 40 m<sup>2</sup> BYA. Bebyggelsen skal ikke ha mer enn ett måleverdig plan.

33.6. I LNF-områder skal alle tiltak lokaliseres og utformes slik at gårdsbebyggelse og landskapets karakter opprettholdes. Karakteristiske trekk i kulturlandskapet, som topografi, trekker, veifar, bruer, landskapsrom, vegetasjon og steingjerder og lignende skal ivaretas. Kulturminner og kulturmiljøer skal søkes ivaretatt.

### 33.7. Bestemmelsesområder for Golfbaner

33.7.1. Golfbaner er lokalisert i bestemmelsesområde # 1 – 4 og omfatter anleggene på Haga-Norhaug, Grini, Burud-Hellerud og Ostøya. Områdene inngår i reguleringsplaner, og bestemmelsene i tilhørende reguleringsplan gjelder.

33.7.2. Golfbane kan lokaliseres i bestemmelsesområde # 5 omfatter Johnsrud golfbane i Lommedalen. Innenfor området kan arealer reguleres til golfbane.

#### Retningslinjer:

*Golfbaner bør opprettholdes som LNF/landbruksareal i alle plannivåer. I reguleringsplaner for golfbaner bør det presiseres at jordloven skal gjelde, og at vanningsanlegg skal legges dypere enn vanlig pløvedybde for å sikre at arealet enkelt kan dyrkes ved behov.*

## 34. Ferdsel (på sjøen) (pbl § 11-11 nr.3)

34.1. Område for idrettsaktivitet på sjø.

## 35. Småbåthavner (pbl § 11-11 nr.4)

35.1. Nye småbåthavner for fritidsbåter kan etableres, enten for å kompensere for småbåtanlegg som fjernes eller reduseres i størrelse andre steder, eller for å etablere småbåtanlegg for delebåter/utleiebåter.

35.2. Bøyer tillates i areal avsatt til småbåthavn.

## BESTEMMELSER OG RETNINGSLINJER FOR HENSYNSSONER

### 36. Hensynssone Landbruk H510 (pbl § 11-8 c)

#### Retningslinjer:

*Innenfor hensynssonen/det sammenhengende landbruksområdet skal landbrukets ressursgrunnlag, herunder jordressursene, bevares i et langsiktig perspektiv. Det skal utøves en streng forvaltningspraksis hvor muligheten for framtidig matproduksjon skal være tungtveiende hensyn ved alle spørsmål om omdisponering eller deling av dyrka og dyrkbar mark.*

### 37. Hensynssoner kulturmiljø H570 (pbl § 11-8 c)

#### 37.1. Generelle retningslinjer

- 37.1.1. *Ivaretagelse av kulturmiljøenes særpreg tillegges særlig vekt i disse områdene. Ved nye tiltak innenfor hensynssonene bør det dokumenteres at kulturmiljøets kvaliteter og stedets identitet blir ivaretatt.*
- 37.1.2. *Tiltak må utformes og plasseres på en måte som ikke gir oppstyking og fragmentering av kulturlandskapene*
- 37.1.3. *I områder avmerket som hensynssoner kulturmiljø skal den kulturhistoriske bebyggelsen av høy verdi og områdenes særpregede miljø, herunder landskapsverdier, søkes bevart. Ved nye tiltak innenfor hensynssonene, kan kommunen kreve at kulturmiljøet/landskapet dokumenteres*

#### 38. Hensyn landskap H550 (pbl § 11-8 c)

##### **38.1. Generelle retningslinjer**

- 38.1.1. *I LNF- områdene skal det legges særlig vekt på å ivareta kulturlandskapets verdier, jf. §17 punkt 5.*
- 38.1.2. *Det skal i byggesonen legges særlig vekt på å bevare sammenhengende skråninger og områder med vegetasjon, herunder store trær (med stammeomkrets på over 90 cm i diameter)*
- 38.1.3. *Innenfor hensynssonen bør tiltak i særlig eksponerte områder unngås. Ved tiltak på tomter med gjenværende vegetasjon og rester av kollelandskap skal tiltak plasseres minst mulig eksponert. Ved regulering skal det kreves en helhetlig landskapsanalyse for området. Før tiltak tillates skal det dokumenteres at fjernvirkning og landskapstilpasning ivaretas.*
- 38.1.4. *Sammenhengende landskap bør ikke fragmenteres.*

#### 39. Hensynssoner grønstruktur H540 (pbl § 11-8 c)

- 39.1.1. *Det bør legges særlig vekt på å ivareta terreng og vegetasjon, styrke turstiforbindelser for allmennheten og styrke åpen blågrønn infrastruktur innenfor hensynssonen.*
- 39.1.2. *Ved regulering innenfor hensynssoner H540 Grønnstruktur-B skal bekkeåpning og annen blågrønn infrastruktur sikres.*
- 39.1.3. *Ved plan og byggetiltak innenfor hensynssonen som berører kysten må hensynet til kyststi ivaretas jf. bestemmelsenes punkt 14.2.*

#### 40. Hensynssoner naturmiljø H560 (pbl § 11-8 c)

*Det bør som hovedregel ikke gjøres tiltak innenfor hensynssone naturmiljø. Særlig vekt legges på å sikre naturverdiene i området. Det bør settes av buffersoner mellom viktige naturverdier og byggetiltak. Teknisk infrastruktur slik som ledninger, kabler og transformatorstasjoner bør ikke lokaliseres innenfor hensynssone naturmiljø.*

#### 41. Faresoner for flom, skred og høyspentlinjer (pbl § 11-8 a)

- 41.1. *Innenfor området angitt som flomsone (jf. Bærum kommunes kartdatabase) skal det i forbindelse med arealplanlegging og søknad om tiltak redegjøres for nødvendige sikringstiltak. Det vises til byggeteknisk forskrift (TEK 17 § 7-2, sikkerhet mot flom).*
- 41.2. *Innenfor område angitt som fareområde for skred (jf. Bærum kommunes kartdatabase) skal det i forbindelse med arealplanlegging og søknad om tiltak redegjøres for nødvendige sikringstiltak.*
- 41.3. *Innenfor område angitt som fareområde for høyspentledning (jf. Bærum kommunes kartdatabase), må bygninger etableres med avstander til kraftledningen slik at en overholder krav etter regelverk under el-tilsynsloven (LOV-2015-06-19-65) forvaltet av Direktoratet for samfunnssikkerhet og beredskap, og ledningseiers restriksjonsbelte. Alt anleggsarbeid og alle tiltak i terrenget innenfor hensynssonen skal på forhånd avklares med ledningseier.*

#### 42. Nedslagsfelt drikkevann H110 (pbl § 11-8 punkt a.)

- 42.1. *Bestemmelsene gjelder for **Arealformål Drikkevann** (pbl. § 11-11 nr.1-7) og **sikringssone nedslagsfelt drikkevann H110** (pbl § 11-8 a)*
- 42.2. *Bestemmelsene omfatter Trehjøringsvassdraget (Aurevann, Småvann og Byvann) med tilhørende nedbørsfelt*
- 42.3. *All ferdsel og tiltak (jf. pbl. § 1-6) som medfører fare for at drikkevannet blir forurenset er forbudt. Forbudet inkluderer, men er ikke begrenset til:*
- Bading (både mennesker og dyr)
  - Fisking er ikke tillatt i Aurevann
  - Ferdsel på vannet (båt, dykking, brettseiling)
  - Å slå leir eller raste (f.eks. sette opp telt, brenne bål)
  - Etterlate seg søppel
  - Ridning innenfor 50 meter fra vassdrag

*Utfyllende beskrivelse av hva som omfattes av forbudet finnes i planbeskrivelsen.*

- 42.4. *Forbudet gjelder hele året, også når vannet er islagt.*
- 42.5. *Enkelte unntak kan gjelde fra forbudet hvis det er gitt særskilt tillatelse, eller der ferdsel skjer på offentlig vei eller adkomstveier.*
- 42.6. *Tiltak etter pbl. § 1-6 første ledd kan ikke settes i verk innenfor sikringssonen, og heller ikke nærmere vassdraget enn 100 meter fra strandlinjen.*
- 42.7. *Det gjøres oppmerksom på at forbud mot aktiviteter og ferdsel som kan medføre forurensning på drikkevann også følger av annet regelverk.*

#### 43. Andre sikringssoner H190 (pbl § 11-8 b)

- 43.1. *Innenfor sonen må det ikke gjennomføres tiltak som kan medføre skade på VEAS – tunnel og overføringsledninger.*
- 43.2. *Det tillates ikke brønnboring innenfor hensynssonen*

43.3. Ved tiltak som omfatter arbeider i grunnen (sprengning, pigging o.l.) skal det dokumenteres at det ikke påføres skade på tunnel og overføringsledninger.

44. Krav om felles planlegging H810 (pbl § 11-8 e)

44.1. Innenfor områder angitt som gjennomføringszone med krav om felles planlegging, skal det utarbeides en helhetlig plan for området før detaljregulering og gjennomføring av tiltak. Arealformål innenfor område angitt med krav om felles plan – avklares i videre planarbeid.

44.2. Den helhetlige planen skal sikre:

- en hierarkisk oppbygging av gatestrukturen med en klar prioritering av trafikantgrupper i tråd med vedtatt transporthierarki
- gode offentlig tilgjengelig areal til lek/torg/park/møteplass
- Sammenhengende blågrønn struktur
- Alle transportfunksjonene til veiene

44.3. Den helhetlige planen skal bidra til at man når målene for transportmiddelfordeling i gjeldende sone jf. temakart for grønn mobilitet. Planen skal definere prinsipper/ krav til kantsoner; hvordan bygninger forholder seg til sine omgivelser og overganger mellom offentlige, halvprivate og private soner.

44.4. Det skal belyses hvordan områder kan aktiviseres ved midlertidig bruk (kunst, aktivitet, urbant landbruk mv).

44.5. Innenfor områdene kan det gjennomføres jordskifte for å fastsette verdier og kostnadsfordeling og fordele utbyggingsgrunn uavhengig av dagens eiendomsstruktur.

#### Retningslinjer

Felles planlegging kan være områderegulering eventuelt annet plangrunnlag som sikrer samarbeid om planløsning og gjennomføring av felles utbygging. Som et minimum skal det lages et planprogram som avklarer videre planprosess.

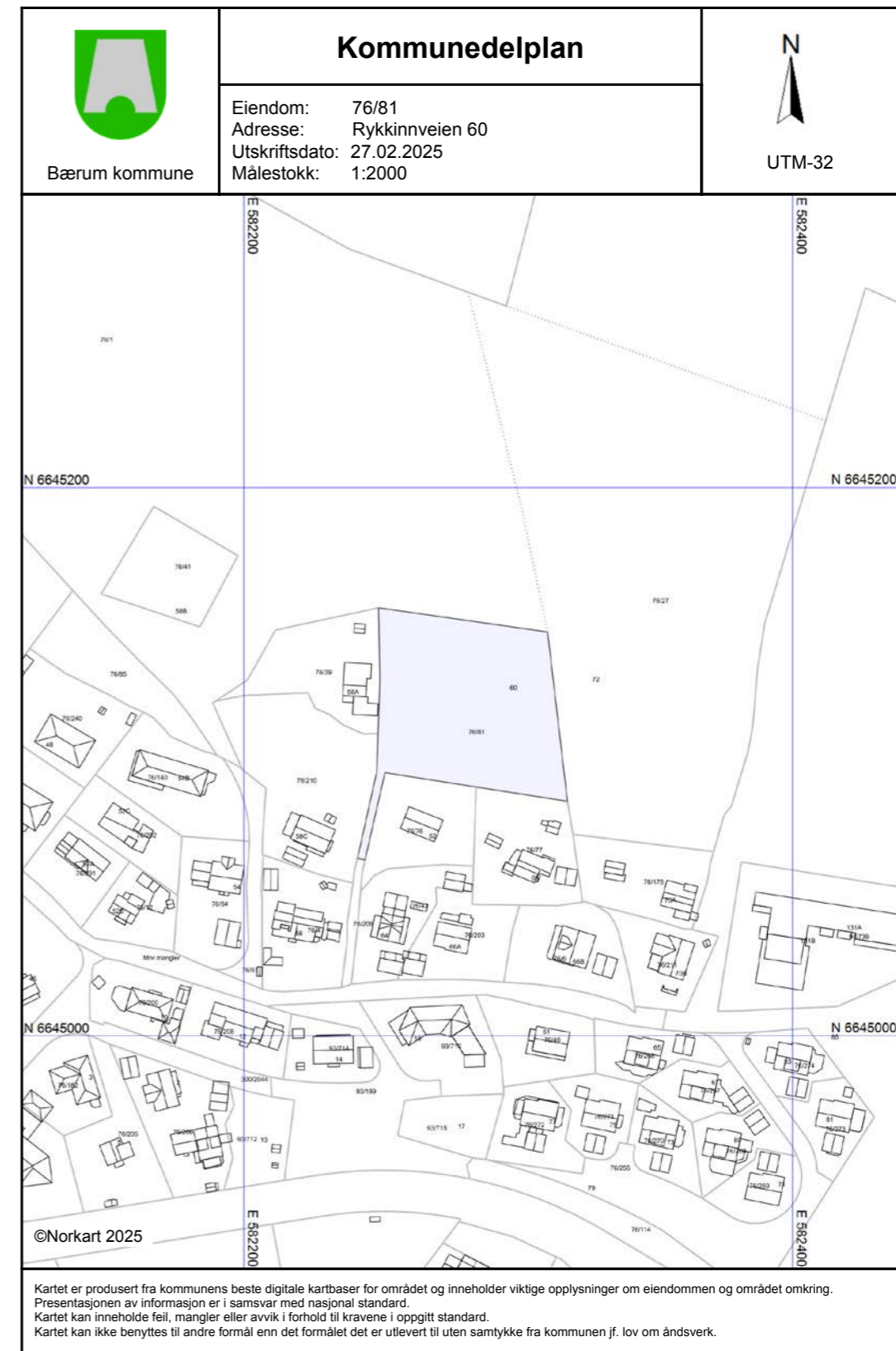
Innenfor området kan kommunen kreve arkitektkonkurranse, parallelloppdrag eller tilsvarende for å belyse alternative løsninger for utbygging av området.

Arkitektkonkurransen eller tilsvarende skal sikre et godt hovedgrep, god miljøkvalitet, miljøtekniske løsninger i utomhusarealer og bebyggelse og arkitektonisk utforming.

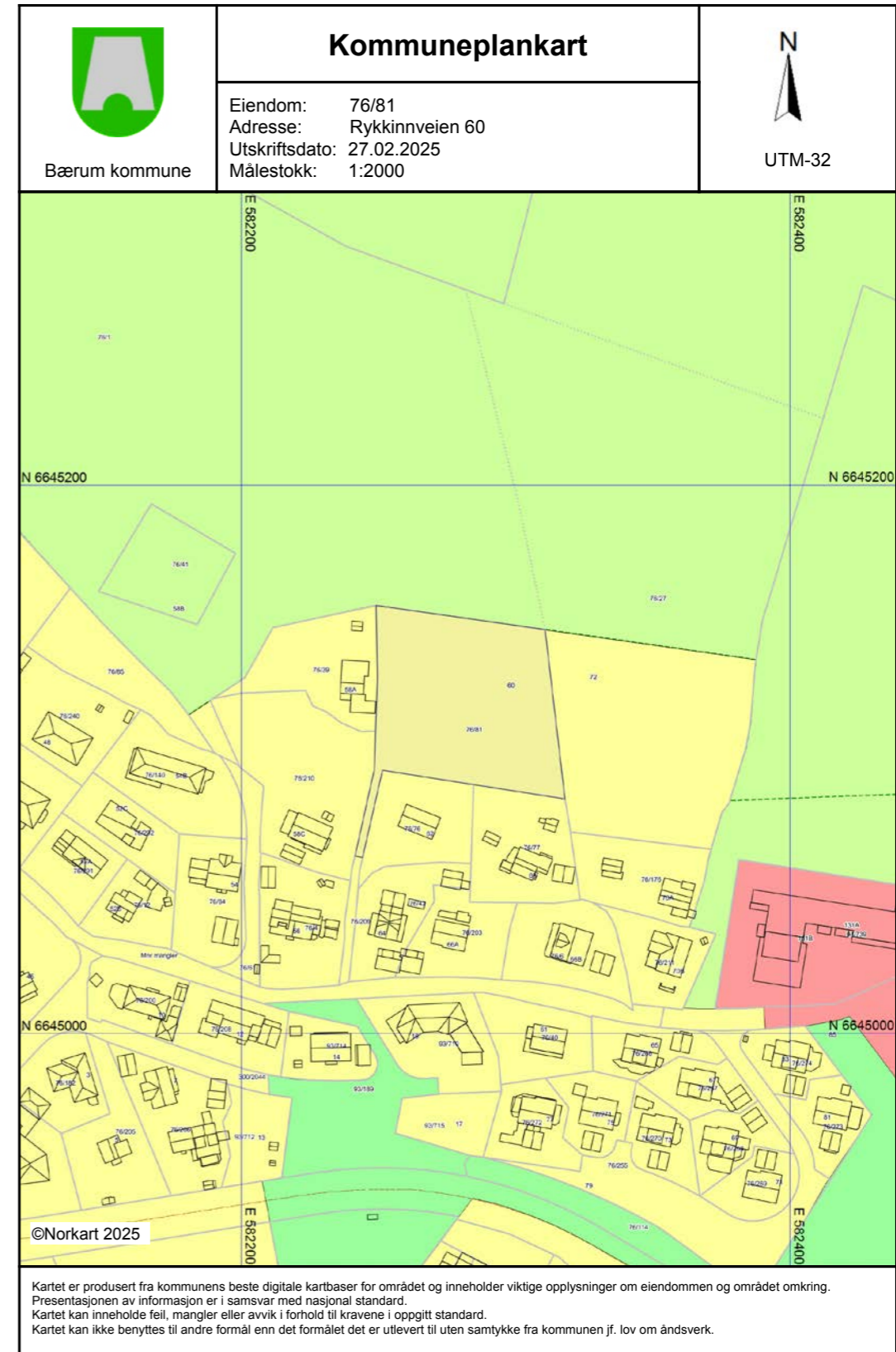

For konkrete områder er det i tillegg angitt følgende føringer for videre planarbeid:

44.6. For næringsparkene Rud-Hauger og Grini skal det dokumenteres at området

- Ikke konkurrere med sentrumsområder
- Bidrar positivt til nullvekstmålet, hvor sambruk / deling av parkering og tilpasning til nytt handelsmønster (netthandel) vil være viktig del av vurderingen
- Utvikles med fokus på arealeffektivitet og samlokalisering
- Bidrar til en generell kvalitetsheving av området hvor omgivelseskvaliteter vektlegges, med fokus på å unngå at området blir en barriere og at det tilrettelegges for gode gang- og sykkelforbindelser som bidrar til å knytte omkringliggende områder sammen.



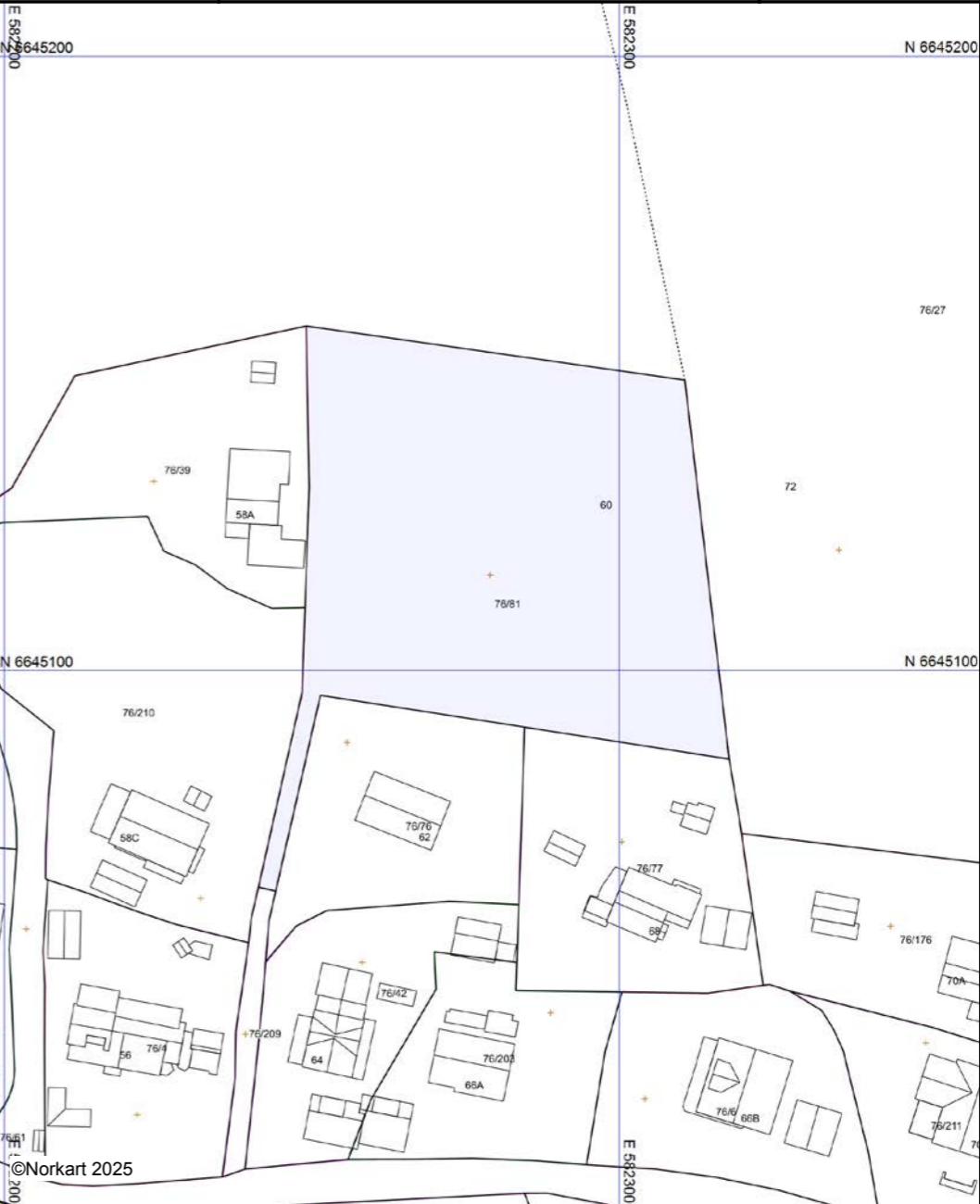


### Tegnforklaring

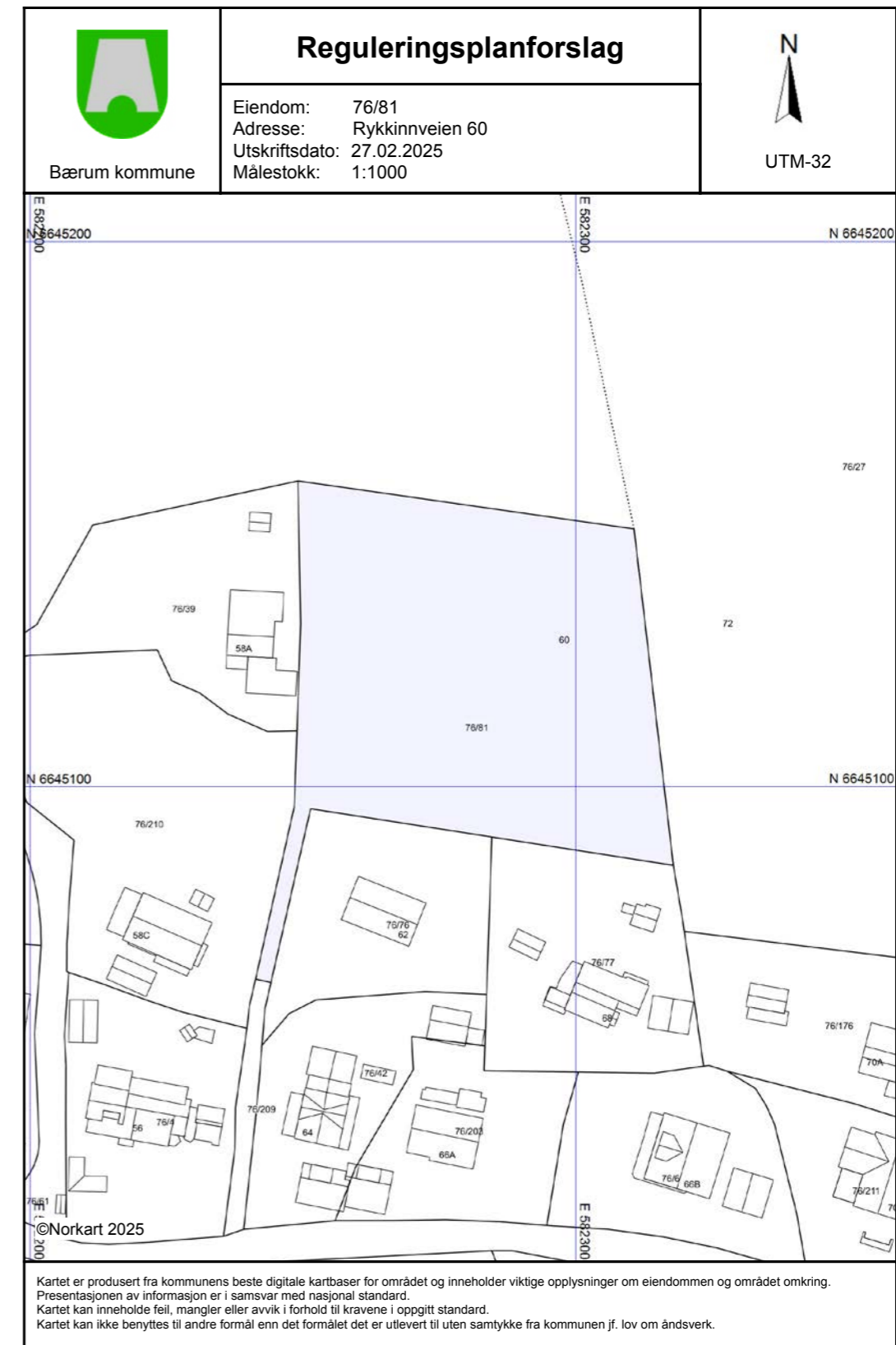




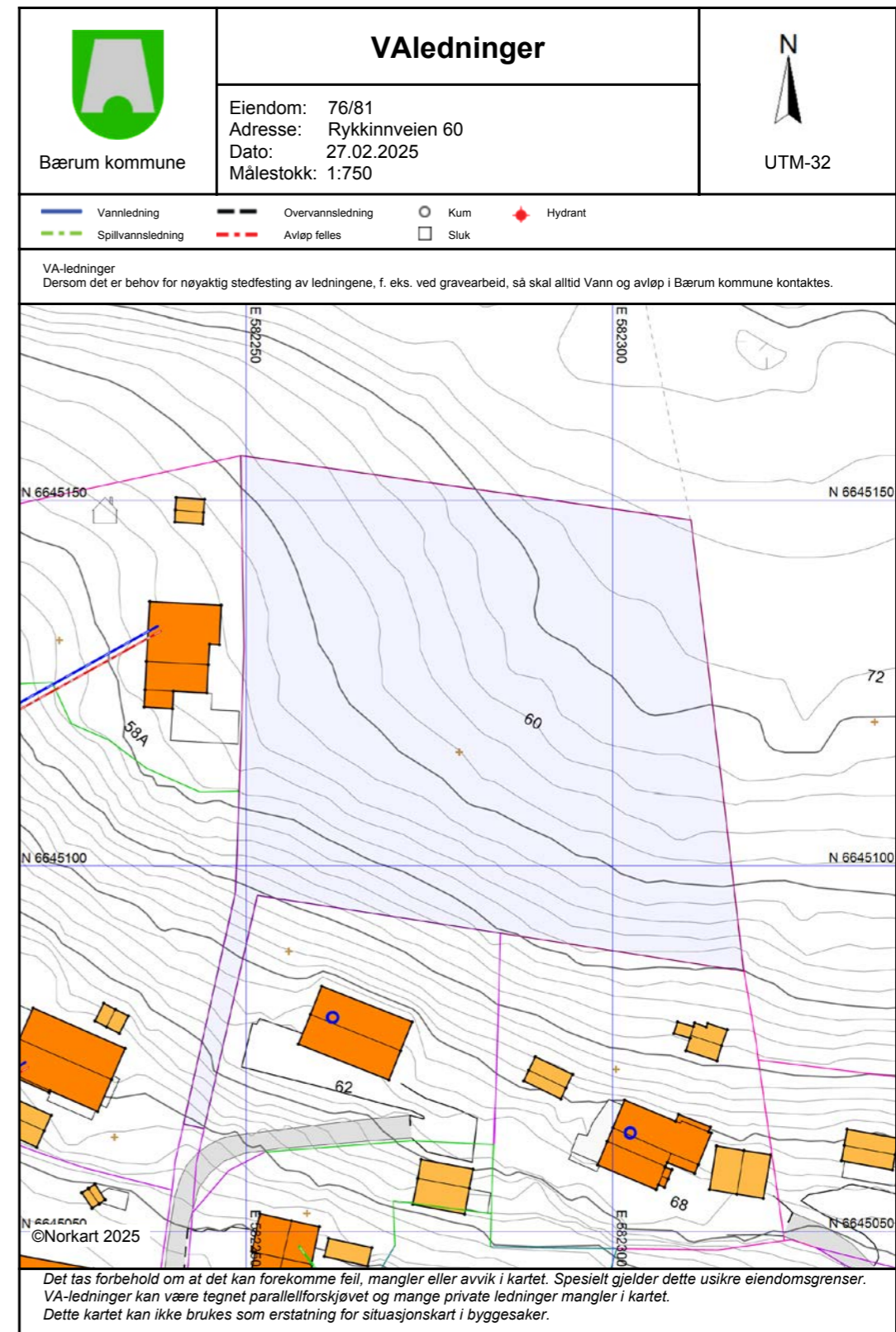
Tegnforklaring	
	<i>Kommuneplan-Begyggelse og anlegg (PBL2)</i> Boligbebyggelse - nåværende
	Tjenesteyting - nåværende
	<i>Kommuneplan-Grønnstruktur (PBL2008 §11)</i> Turdrag - nåværende
	<i>Kommuneplan-Landbruk-,natur- og friluftsf</i> LNFR-areal - nåværende
	<i>Kommuneplan-Linje- og punktsymboler(PBL)</i> Markagrense
	<i>Felles for kommuneplan PBL 1985 og 2008</i> Planområde
	Grense for arealformål
	Kollektivtrase - nåværende


Plankart		 UTM-32	
 Bærum kommune	Eiendom: 76/81		
	Adresse: Rykkinnveien 60		
	Dato: 27.02.2025 Målestokk: 1:1000		
			
<small>Kartet er produsert fra kommunens beste digitale kartbaser for området og inneholder viktige opplysninger om eiendommen og området omkring. Presentasjonen av informasjon er i samsvar med nasjonal standard. Kartet kan inneholde feil, mangler eller avvik i forhold til kravene i oppgitt standard. Kartet kan ikke benyttes til andre formål enn det formålet det er utlevert til uten samtykke fra kommunen jf. lov om åndsverk.</small>			

Tegnforklaring	
<b>Matrikelkart</b>	
	Grunneiendom
	Hjelpelinje fiktiv
	Grense <= 10 cm
	Grense <= 30 cm
	Grense < 200 cm
	Grense < 500 cm
<b>Reguleringsplan-Byggeområder (PBL1985 § 19)</b>	
	Frittliggende småhusbebyggelse
<b>Reguleringsplan-Offentlige trafikkområder (PBL1985 § 20)</b>	
	Kjøreveg
	Gang-/sykkelveg
<b>Reguleringsplan-Friområder (PBL1985 § 25)</b>	
	Turveg
<b>Reguleringsplan-Spesialområder (PBL1985 § 26)</b>	
	Friluftsområde (på land)
	Bevaring av bygninger
<b>Reguleringsplan-Fellesområder (PBL1985 § 27)</b>	
	Felles avkjørsel
	Felles gangareal
<b>Reguleringsplan-Kombinerte formål (PBL1985 § 28)</b>	
	Grense for bevaringsområde
<b>Reguleringsplan-Bebyggelse og anlegg (PBL1985 § 29)</b>	
	Boligbebyggelse - blokkbebyggelse
<b>Reguleringsplan-Samferdselsanlegg og tekniske anlegg (PBL1985 § 30)</b>	
	Kjøreveg
<b>Reguleringsplan-Grønnstruktur (PBL2008 § 1)</b>	
	Park
<b>Reguleringsplan- Landbruks-, natur og friluftsområder (PBL2008 § 2)</b>	
	Friluftsområde
<b>Reguleringsplan-Hensynsoner (PBL2008 § 12)</b>	
	Angitthensynsone - Bevaring kulturmiljø
<b>Reguleringsplan-Juridiske linjer og punkt PE (PBL2008 § 13)</b>	
	Angitthensyngrense
<b>Reguleringsplan-Felles for PBL 1985 og 2008 (PBL2008 § 14)</b>	
	Regulerings- og bebyggelsesplanområde
	Planens begrensning
	Formålsgrense
	Bygg, kulturminner mm. som skal bevares
	Byggegrense
	Regulert senterlinje
	Stenging av avkjørsel
	Påskrift feltnavn
	Påskrift plantilbehør



### Tegnforklaring





Bærum kommune

Adresse: Postboks 700, 1304 Sandvika

Telefon: 67 50 40 50

Utskriftsdato: 27.02.2025

## Feiing, tilsyn, avvik og anmerkninger

EM §6-7 Oppdragstakerens undersøkelses- og opplysningsplikt

Kilde: Bærum kommune

Kommunenr.	3201	Gårdsnr.	76	Bruksnr.	81	Festenr.		Seksjonsnr.	
Adresse	Rykkinnveien 60, 1349 RYKKINN								

Ingen informasjon funnet for eiendommen.

**FORBEHOLD VED UTLIVERING AV INFORMASJON I FORBINDELSE MED EIENDOMSFORESPØRSLER:**

Det tas forbehold om riktigheten eller fullstendigheten av opplysningene i dette dokumentet. Det kan ikke rettes krav som følge av at disse opplysningene benyttes som grunnlag for beslutninger.



## Bærum kommune

Adresse: Postboks 700, 1304 Sandvika

Telefon: 67 50 40 50

Utskriftsdato: 27.02.2025

## Kommunale gebyrer 2025

EM §6-7 Oppdragstakerens undersøkelses- og opplysningsplikt Kilde: Bærum kommune

Kommunenr.	3201	Gårdsnr.	76	Bruksnr.	81	Festenr.		Seksjonsnr.	
Adresse	Rykkinnveien 60, 1349 RYKKINN								

### Kommunale gebyrer fakturert på eiendommen i 2024

Kommunale gebyrer er en kombinasjon av forskudd, abonnement og enkeltgebyrer fakturert etter levert tjeneste. Vi kjenner ikke samlet gebyr for en eiendom for et år før året er omme. Denne rapporten sammenstiller dette for fjoråret, med summer fordelt per fagområde. Tjenestene vil normalt ha en prisøkning hvert år, samt at forbruk på ulike tjenester kan variere fra år til år.

Gebyr	Fakturert beløp i 2024
Ingen gebyrer registrert på eiendommen.	

### Prognose kommunale gebyrer fakturert på eiendommen inneværende år

Forskudd/prognose for inneværende år er ikke beregnet.

#### FORBEHOLD VED UTLEVERING AV INFORMASJON I FORBINDELSE MED EIENDOMSFORSØRSLER:

Det tas forbehold om riktigheten eller fullstendigheten av opplysningene i dette dokumentet. Det kan ikke rettes krav som følge av at disse opplysningene benyttes som grunnlag for beslutninger.



## Lokal kulturminnerapport

Eiendom	3201 76/81		
Utskriftsdato	27.02.2025	Antall datasett	6

Det tas forbehold om riktigheten eller fullstendigheten av opplysningene i dette dokumentet. Det kan ikke rettes krav som følge av at disse opplysningene benyttes som grunnlag for beslutninger.

#### 0 Berørte datasett

Ingen datasett

#### 6 Sjekkede, ikke berørte datasett

- Kulturmiljøer - lokalt registrerte kulturmiljøer i Bærum kommune
- Kulturmiljøer - Kulturmiljøer
- Kulturminner - Lokaltiteter, Enkeltminner og Sikringssoner
- Kulturminner - SEFRAK
- Kulturminner - Fredete bygninger
- Kulturminner - lokalt registrerte kulturminner i Bærum kommune



Bærum kommune

Adresse: Postboks 700, 1304 Sandvika

Telefon: 67 50 40 50

Utskriftsdato: 27.02.2025



## Vann og avløp med informasjon om vannmåler

EM §6-7 Oppdragstakerens undersøkelses- og opplysningsplikt Kilde: Bærum kommune

Kommunenr.	3201	Gårdsnr.	76	Bruksnr.	81	Festenr.		Seksjonsnr.	
Adresse	Rykkinnveien 60, 1349 RYKKINN								

### Informasjon om vann/avløp registrert på eiendommen

Målnummer	Stand	Dato	Avlesningstype
Ingen treff på vannmålere.			

Privat septikanlegg	Nei
---------------------	-----

#### FORBEHOLD VED UTLEVERING AV INFORMASJON I FORBINDELSE MED EIENDOMSFORESPØRSLER:

Det tas forbehold om riktigheten eller fullstendigheten av opplysningene i dette dokumentet. Det kan ikke rettes krav som følge av at disse opplysningene benyttes som grunnlag for beslutninger.

### Utskrift fast eiendom

#### Gårdsnummer 76, Bruksnummer 81 i 3201 BÆRUM kommune

Utskrift fra EDR - Eiendomsregisteret Data uthentet 10.03.2025 kl. 14:39  
 Kilde Tinglysningsmyndigheten Statens Kartverk Oppdatert per 10.03.2025 kl. 14:37

#### Adresse (r) :

Gateadresse: **Rykkinnveien 60**  
 Gatener: **1244**  
 Kommune: **BÆRUM**  
 Postkrets: **1349 RYKKINN**

#### HJEMMELSOPLYSNINGER

##### Rettighetshavere til eiendomsrett

2022/634766-1/200 13.06.2022 21:00 **HJEMMEL TIL EIENDOMSRETT**

VEDERLAG: NOK 2 000 000  
 Omsetningstype: Fritt salg  
**HALIL MESUT MUSTAFA**  
 FØDT: 16.12.1991

#### HEFTELSE

Dokumenter fra den manuelle grunnboken som antas å kun ha historisk betydning, eller som vedrører en matrikkelenhets grenser og areal, er ikke overført til denne matrikkelenheten sin grunnboksutskrift. Servitutter tinglyst på hovedbruket/avgivereiendommen før fradelingsdatoen, eller før eventuelle arealoverføringer, er heller ikke overført. Disse finner du på grunnboksutskriften til hovedbruket/avgivereiendommen. For festenummer gjelder dette servitutter eldre enn festekontrakten.

##### Heftelser i eiendomsrett:

1957/9857-1/100 16.11.1957 **ERKLÆRING/AVTALE**  
 Ang.Bebyggelse må ikke finne sted før vann,vei og kloakkspørsmålet er løst.

2022/634780-1/200 13.06.2022 21:00 **PANTEDOKUMENT**  
 Beløp: NOK 2 000 050  
 Panthaver: OSLOFJORD SPAREBANK  
 ORG.NR: 985 750 378

2023/798399-1/200 26.07.2023 21:00 **BESTEMMELSE OM VEG**  
 RETTIGHETSHAVER: KNR: 3201 GNR: 76 BNR: 27

2023/798399-2/200 26.07.2023 21:00 **BESTEMMELSE OM VANN/KLOAKK**  
 RETTIGHETSHAVER: KNR: 3201 GNR: 76 BNR: 27

2023/798399-3/200 26.07.2023 21:00 **BESTEMMELSE OM ELEKTRISKE LEDNINGER/KABLER**

RETTIGHETSHAVER: KNR: 3201 GNR: 76 BNR: 27

#### GRUNNDATA

1957/9441-1/100 02.11.1957 **REGISTRERING AV GRUNN**  
Denne matrikkelenhet utskilt fra: KNR: 3201 GNR: 76  
BNR: 5

2020/489702-1/200 01.01.2020 00:00 **OMNUMMERERING VED KOMMUNEENDRING**

Tidligere:  
KNR: 0219 GNR: 76 BNR: 81

2024/77923-1/200 01.01.2024 00:00 **OMNUMMERERING VED KOMMUNEENDRING**

Tidligere:  
KNR: 3024 GNR: 76 BNR: 81

#### EIENDOMMENS RETTIGHETER

##### Servitutter:

1983/11469-1/100 24.05.1983 **BEST. OM ADKOMSTRETT**  
Rettighet hefter i: KNR: 3201 GNR: 76 BNR: 209  
Med flere bestemmelser  
GJELDER DENNE REGISTERENHETEN MED FLERE

For eventuelle utleggs- og arrestforretninger, samt forbehold tatt ved avhendelse, som tinglyses samme dag som andre frivillige rettsstiftelser, gjelder særskilte prioritetsregler, se tinglysningsloven § 20 andre ledd og § 21 tredje ledd.



#### Om bestillingen

Ordrenr	Dato	Referanse
00010204	27.02.2025	1110250056

#### Om dokumentet

**Ident**  
1957/9441/100

##### Har du mottatt feil dokument?

Hvis du har mottatt et annet dokument enn det du har bestilt, ta kontakt med oss så vi får sendt deg riktig dokument.

##### Er dokumentet feilaktig eller mangelfullt sladdet?

Før dokumenter sendes ut blir personnummer og taushetsbelagte opplysninger sladdet. Har du mottatt et dokument som er feilaktig eller mangelfullt sladdet ber vi deg ta kontakt med oss.


Ved spørsmål eller andre henvendelser om bestillingen, kontakt oss på  
Dokumentbestilling-Eiendom@kartverket.no

#### Kontakt

Ved andre henvendelser, kontakt Kartverket på

E-post	Telefon	Besøksadresse	Postadresse
Dokumentbestilling- Eiendom@kartverket.no	32 11 80 00	Kartverksveien 21, 3511 Hønefoss	Postboks 600 Sentrum, 3507 Hønefoss

BÆRUM OPPMÅLINGSVESEN



## MÅLEBREV

Dagbokført som nr. *9441*  
den *21/11/57*

Prt.koll 63 side 112  
J.nr. 5 - 1104  
L.nr. 79 57/58

År 19 57, 27. august ble i medhold av § 57 i «Lov om bygningsvesenet av 22. februar 1924» med endringer av 28. februar 1947, holdt kart- og oppmålingsforretning over en parsell av g.nr.76, b.nr.5 av skyld 45 öre i Bærum.

Forretningen er forlangt av Knut Öyen, som har grunnbokshjemmel.

Forretningen ble administrert og utført for oppmålingssjefen av avd.ing. S. Öyen.

Vitne var J. Ekeberg.

Ved forretningen møtte Knut Öyen, O. I. Heie på vegne av nabo fru Elionore Jordan (g.nr.76, b.nr.39) og fru Elsa Lövaas (g.nr.76, b.nr.4). Naboene Hans Holmen (g.nr.76, b.nr.1) og Eilif Bergerud (g.nr.76, b.nr.76) var innkalt, men møtte ikke. Nabo Th. Bang Haugen (g.nr.76, b.nr.77) var ikke innkalt. Nabo Hans Berger (g.nr.76, b.nr.17) var innkalt og møtte den 23. juli 1957.

Parsellens grenser og størrelse framgår av etterstående grensebeskrivelse og kart.

1000. 3-56.  
S. B. & P. Skj. 3.

Grensebeskrivelse:

Parsellens grenser mot g.nr.76, b.nr.76 og g.nr.76, b.nr.77 er fastlagt tidligere ved oppmålings- og skylddelingsforretning. De övrige grenser ble påvist av de mötende parter.

Grensene måler i metere:

Mot g.nr.76, b.nr.5, veigrunn, fra a til b: 2,91, mot g.nr.76, b.nr.39 fra b til c: 14,80 - 17,74 - 33,50 - 26,25, mot g.nr.76, b.nr.1 fra c til d: 62,30, mot g.nr.76, b.nr.17 fra d til e: 63,03, mot g.nr.76, b.nr.77 og g.nr.76, b.nr.76 fra e til a: 67,35 - 32,75.

Arealet er 4026,5 m<sup>2</sup>.

I samsvar med «Lov om skylddeling av 20. august 1909» ble det samtidig holdt

s k y l d d e l i n g s f o r r e t n i n g

for å fastsette skylden for parsellen.

Grensene er som beskrevet ovenfor.

Parsellen skal anvendes som byggetomt.

Skylden for 4026,5 m<sup>2</sup> av g.nr.76, b.nr.5 er bestemt til 8 öre.

*lvr 81*

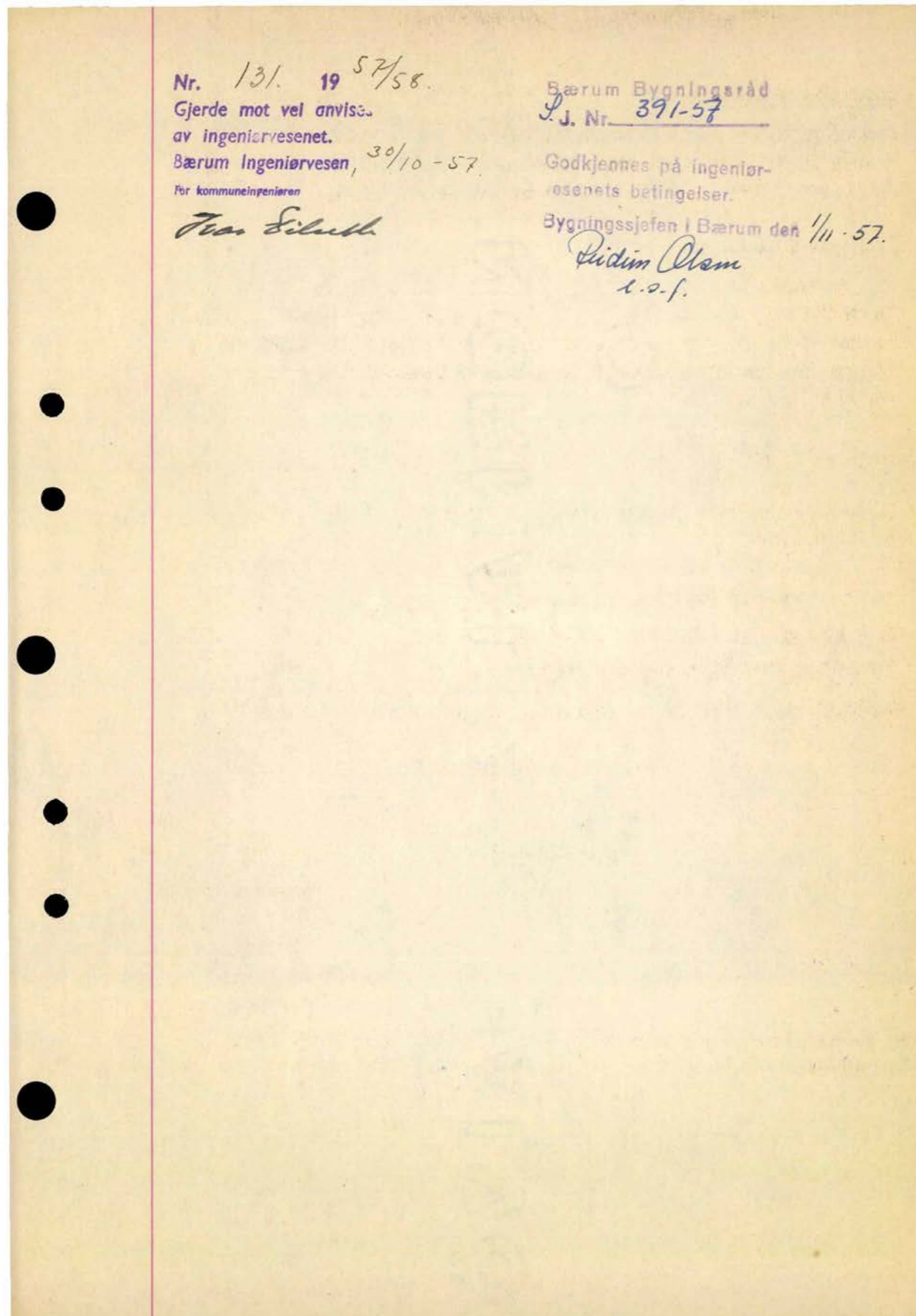
Forretningen sluttet

M. Mysen  
oppmålingssjef

S. Öyen  
J. Ekeberg  
skylddelingsmenn

At foranstående er i samsvar med kartforretningsprotokollen  
bekreftes: *ub ub gjen*





## Om bestillingen

Ordrenr	Dato	Referanse
00010202	27.02.2025	1110250056

## Om dokumentet

**Ident**  
1957/9857/100

### Har du mottatt feil dokument?

Hvis du har mottatt et annet dokument enn det du har bestilt, ta kontakt med oss så vi får sendt deg riktig dokument.

### Er dokumentet feilaktig eller mangelfullt sladdet?

Før dokumenter sendes ut blir personnummer og taushetsbelagte opplysninger sladdet. Har du mottatt et dokument som er feilaktig eller mangelfullt sladdet ber vi deg ta kontakt med oss.

Ved spørsmål eller andre henvendelser om bestillingen, kontakt oss på  
Dokumentbestilling-Eiendom@kartverket.no

## Kontakt

Ved andre henvendelser, kontakt Kartverket på

E-post	Telefon	Besøksadresse	Postadresse
Dokumentbestilling- Eiendom@kartverket.no	32 11 80 00	Kartverksveien 21, 3511 Hønefoss	Postboks 600 Sentrum, 3507 Hønefoss

Dagbokart som nr. 9854  
den 16/11 1957

BÆRUM BYGNINGSRÅD  
D. nr. 27756  
Bilag nr. 14 in duplo  
Mottatt - 6 SEP. 1957

Bj. nr. 292  
19 57/58

**ERKLÆRING**

Undertegnede eier av gnr. 76, bnr. 81  
i Bærum kommune erklærer herved som bindende for seg og senere eiere at tomten ikke kan bebygges før vei-, vann- og kloakkspørsmålet er løst i samsvar med bestemmelsene i bygningsloven og de kommunale bygningsvedtekter, og på en slik måte at bygningsrådet og helserådet kan godkjenne den.

Denne erklæring kan ikke avleses uten etter samtykke av Bærum bygningsråd.

Bærum, den 4/9 57.

J. Mecklen

Undertegnede hjemmelsinnehaver samtykker herved i tinglysningen av ovenstående erklæring.

Bærum, d.u.s.

Knut Øyen

Faint, illegible text on the reverse side of the document, possibly bleed-through from the other side.

## Om bestillingen

Ordrenr	Dato	Referanse
00010203	27.02.2025	1110250056

## Om dokumentet

**Ident**  
2023/798399/200

### Har du mottatt feil dokument?

Hvis du har mottatt et annet dokument enn det du har bestilt, ta kontakt med oss så vi får sendt deg riktig dokument.

### Er dokumentet feilaktig eller mangelfullt sladdet?

Før dokumenter sendes ut blir personnummer og taushetsbelagte opplysninger sladdet. Har du mottatt et dokument som er feilaktig eller mangelfullt sladdet ber vi deg ta kontakt med oss.

Ved spørsmål eller andre henvendelser om bestillingen, kontakt oss på  
Dokumentbestilling-Eiendom@kartverket.no

## Kontakt

Ved andre henvendelser, kontakt Kartverket på

E-post	Telefon	Besøksadresse	Postadresse
Dokumentbestilling- Eiendom@kartverket.no	32 11 80 00	Kartverksveien 21, 3511 Hønefoss	Postboks 600 Sentrum, 3507 Hønefoss

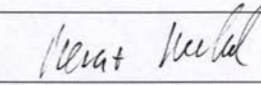
## Erklæring om rettighet i fast eiendom <sup>1</sup>

Innsenders navn (rekvirent): Josef Ezazi	Plass for tinglysningsstempel  Doknr.: 798399 Tinglyst: 26.07.2023 STATENS KARTVERK
Adresse: Lindebergveien 77F	
Postnummer:   Poststed: 1069   Oslo	
Fødselsnr./Org.nr.   Ref.nr. 210596 [redacted]	

1. Hjemmelshaver (avgiver)	
Navn MESUT MUSTAFA HALIL	Fødselsnr./Org.nr. (11/9 siffer) 161291 [redacted]

2. Eiendom (avgivers) <sup>3</sup>					
Kommunenr.	Kommunenavn	Gnr.	Bnr.	Fnr.	Snr.
3024	BÆRUM	76	81	0	0

3. Rettighetshaver – fyll ut enten alternativ A eller B						
A	Rettighet for fast eiendom (reell servitutt) <sup>4</sup>					
	Kommunenr.	Kommunenavn	Gnr.	Bnr.	Fnr.	Snr.
	3024	BÆRUM	76	27	0	0
B	Rettighet for person (personleg servitutt/pengeheftelse)					
	Navn	Fødselsnr./Org.nr. (11/9 siffer)				

Dato 04.07.2023	Hjemmelshavers underskrift <sup>5</sup> 
--------------------	--

<b>4. Beskrivelse av rettigheten<sup>6</sup></b>	
Veirett til eier av Gnr. 76 Bnr. 27 - Rykkinnveien 72	
Det gis varig adkomstrett til eier av Gnr. 76 Bnr. 27 over Gnr. 76 Bnr. 81.	
Det gis også rett til eier av Gnr. 76 Bnr. 27 til å føre kabler, vann og avløp (VA) ledninger under veien som etableres i samarbeid med hjemmelshaver av Gnr. 76 Bnr. 81.	
Vedlegg: Kart/skisse som viser avgivers eiendom og rettigheten inntegnet. <input type="checkbox"/> Ja <input type="checkbox"/> Nei	
<b>5. Andre avtaler (som ikke skal tinglyses)<sup>7</sup></b>	
<b>6. Underskrifter</b>	
Sted og dato 04.07.2023	Hjemmelshavers (avgivers) underskrift <sup>8</sup> <i>Merete Kald</i>

## Noter:

- 1) Dette skjemaet kan brukes for tinglysning av rettigheter i fast eiendom, som for eksempel veirett, jaktrett, borett, forkjøpsrett og lignende. Hvilke rettigheter som er gjenstand for tinglysning reguleres av tinglysningsloven § 12. Skjemaet fylles ut i to eksemplarer og sendes til følgende adresse: **Kartverket Tinglysning, Postboks 600 Sentrum, 3507 Hønefoss**. Det ene eksemplaret arkiveres hos Kartverket, mens det andre eksemplaret returneres til innsender (rekvirent) etter tinglysning.
- 2) Rekvirenten er den som sender inn dokumentet for tinglysning. Denne vil få det ferdig tinglyste dokumentet tilsendt, og faktura for tinglysningsgebyr.
- 3) Eiendommen hvor rettigheten ligger.
- 4) Rettigheten vil følge eiendommen uavhengig av hvem som til enhver tid er eier av eiendommen, jfr. avhendingsloven § 3-4 annet ledd bokstav d.
- 5) Formålet med denne underskriften er å sikre at avgiver/hjemmelshaver har sett begge sider av dokumentet.
- 6) Rettigheten må gis en nøyaktig tekstlig beskrivelse, jfr. tinglysningsloven § 8, jfr. forskrift om tinglysning § 4 (klarhet og form). Dersom rettigheten er knyttet til en fysisk del av en fast eiendom, kan den tegnes inn på et kart eller skisse over eiendommen.
- 7) Det er ikke nødvendig å fylle ut dette feltet.
- 8) Den som signerer må ha grunnbokshjemmel til den eiendommen hvor rettigheten ligger. Dersom det er flere hjemmelshavere til eiendommen, må alle skrive under, eller det må vedlegges fullmakt fra den eller de som ikke undertegner.



## OVERSIKT OVER LØSØRE OG TILBEHØR TIL EIENDOMMEN

Oversikten er utarbeidet av Norges Eiendomsmeglerforbund, Eiendom Norge og Advokatforeningens Eiendomsmeglingsgruppe, og er gjeldende fra 1. januar 2020.

### Generelt

Lov om avhending av fast eignedom (avhendingslova/avhl.) av 3. juli 1992 regulerer kjøper og selgers rettigheter og plikter ved overdragelse av fast eiendom og andeler i borettslag.

I henhold til avhl. § 3-4 skal eiendommen, når annet ikke er avtalt, overdras med innredninger og utstyr som etter lov, forskrift eller annet offentlig vedtak skal følge med. Det samme gjelder varig innredning og utstyr som enten er fastmontert eller er særskilt tilpasset bygningen, jf. avhl. § 3-5. Loven inneholder ingen detaljert oversikt over hva som omfattes av «innredning og utstyr», og over hva som skal regnes som «fastmontert eller særskilt tilpasset».

Partene kan fritt avtale hva som skal følge med eiendommen ved salg. Bransjens liste over løsøre og tilbehør som skal følge med eiendommen, er en del av avtalen mellom kjøper og selger dersom ikke annet er opplyst i salgsoppgaven, kjøper har tatt forbehold i bud eller avtale på annen måte er inngått. Der intet annet er avtalt, vil løsøre og tilbehør medfølge slik dette fremkommer av avhl. § 3-4 og § 3-5 og denne oversikt.

Produkter og installasjoner som medfølger overdras uten noen form for garantier, utover eventuell gjenværende leverandørgaranti.

Dersom det er noe i nedenstående liste som ikke finnes på eiendommen, vil det heller ikke medfølge.

**1. HVITEVARER** medfølger der dette er spesielt angitt i salgsoppgaven.

**2. HELDEKKENDE TEPPER** følger med uansett festemåte.

**3. VARMEKILDER**, slik som ovner, kaminer, peiser, varmepumper og panelovner, følger med uansett festemåte. Frittstående biopeiser/varmeovner og terrassevarmere medfølger ikke. Det følger ikke med varmekilder i rom som ikke har vegg- eller fastmonterte varmekilder på visning.

**4. TV, RADIO OG MUSIKKANLEGG**. TV-antenner og fellesanlegg for TV, herunder parabolantenne, og tuner/en/dekoder/tv-boks medfølger der dette eies av selger. Veggmontert TV/flatskjerm med tilhørende festeordning samt musikkanlegg følger ikke med (se også punkt 12).

**5. BADEROMSINNREDNING/UTSTYR**. Badekar, dusjkabinett, dusjvegger, alle fastmonterte speil og hyller, fastmonterte glass- og håndkleholdere, herunder håndklevarmere samt baderomsinnredning, medfølger.

**6. GARDEROBESKAP** medfølger, selv om disse er løse. Fastmonterte garderobehyller og knagger medfølger. Innredning i garderobeskap, for eksempel løse eller fastmonterte trådkurver, hyller, stenger og lignende, medfølger.

# Boligkjøperforsikring

7. KJØKKENINNREDNING medfølger, herunder også åpne, fastmonterte hyller og løs eller fastmontert kjøkkenøy.

8. MARKISER, PERSIENNER og annen type innvendig og utvendig solskjerming, gardinoppheng, lamellgardiner og liftgardiner medfølger.

9. AVTREKKSIVIFTER av alle slag, samt fastmonterte aircondition/ventilasjonsanlegg, medfølger.

10. SENTRALSTØVSUGER medfølger med komplett anlegg, herunder slange, munnstykke mm.

11. LYSKILDER. Kupler, lysstoffarmatur, fastmonterte "spotlights", oppheng og skinner med spotlights samt utelys og hagebelysning medfølger. Vegglamper, krokhangte lamper, lysekroner, prismelamper og lignende som er koblet til sukkerbit eller stikkontakt følger likevel ikke med.

12. INSTALLERTE SMARTHUSLØSNINGER med sentral som styrer lys, varme, lyd o.l., samt tilhørende trådløse enheter som brytere, sensorer, kameraer, integrerte høyttalere el. medfølger. Enkle lysstyringssystem f.eks. med en sentral som kun styrer lyspærer eller smartpærer montert i sokkel medfølger likevel ikke.

13. UTVENDIGE SØPPELKASSER og eventuelt holder/hus til disse medfølger.

14. POSTKASSE medfølger.

15. UTENDØRS INNRETNINGER slik som flaggstang, fastmontert tørkestativ, samt andre faste utearrangementer som f.eks. badestamp, boblekar/jacuzzi og liknende utendørs kar, lekestue, lekestativ, utepeis, fastmontert trommel til vannslange, medfølger. Guidekabel/avgrensingskabel til robotgressklipper medfølger, men robotgressklipper og ladestasjon for denne medfølger ikke.

16. FASTMONTERT VEGGLADER/LADESTASJON TIL EL-BIL medfølger uavhengig av hvor laderen er montert.

17. SOLCELLEANLEGG med tilhørende teknisk infrastruktur medfølger.

18. GASSBEHOLDER til gasskomfyr og gasspeis medfølger.

19. BRANNSTIGE, BRANNTAU, feiestige og lignende medfølger der dette er påbudt. Løse stiger medfølger ikke.

20. BRANNSLUKNINGSAPPARAT, BRANNSLANGE og RØYKVARSLER medfølger der dette er påbudt. Det er eier og brukers plikt til å se til at utstyret forefinnes på enhver eiendom. Hvis annet ikke er uttrykkelig avtalt, skal dette derfor alltid følge med ved salg av eiendom.

21. SAMTLIGE NØKLER til eiendommen som selger er i besittelse av skal overleveres kjøper på overtakelsen, herunder nøkler til eventuelle boder, uthus, garasjeportåpner e.l. Låses boder, uthus e.l. med hengelås, skal lås og nøkler til disse medfølge.

22. GARASJEHYLLER, bodhyller, lagringshyller og oppheng til bildekk medfølger såfremt de er fastmontert.

Planter, busker og trær som er plantet på tomten, eller fastmonterte kasser og lignende er en del av eiendommen og medfølger i handelen.

- Advokathjelp ved boligkjøpet og i 5 år fremover.
- Er kjøpers motvekt til selgers boligselgerforsikring.
- Gir deg advokathjelp hele veien til rettskraftig dom, om nødvendig.

Andelsbolig/aksjeleilighet:	<b>Kr 7 900</b>
Selveierleilighet/rekkehus:	<b>Kr 10 900</b>
Ene-/tomannsbolig, tomt:	<b>Kr 15 900</b>

Fritidsbolig følger øvrige boligtyper.

## Boligkjøperforsikring PLUS

- Samme dekning som HELP Boligkjøperforsikring.
- I tillegg får du advokathjelp på de viktigste rettsområdene i privatlivet.



## PLUS dekkes også disse rettsområdene

- Samboeravtale, ektepakt og arv
- Forbrukerkjøp og håndverkertjenester
- Utleie og naboforhold
- Tomtefeste, veirett og andre servitutter
- Plan- og bygningsrett
- Skatt ved oppussing, utleie og eiendomssalg
- Tilgang til digitale juridiske avtaler via Min side

**PLUS** gir boligeiere et sterkt rabattert advokattilbud i og utenfor domstolene. Få advokathjelp når du trenger det fra Norges største advokatmiljø for privatpersoner. **PLUS** kan bare tegnes samtidig med boligkjøperforsikringen, og koster kun kr 2 800 i tillegg. **PLUS** fornyes årlig.

Boligkjøperforsikring tegnes hos eiendomsmegler senest ved kontraktsgenerering og gir rett til advokathjelp inntil 5 år etter overtakelse. Forsikringen betales som del av oppgjøret ved boligkjøpet. PLUSdekningen fornyes årlig ved faktura fra HELP.

Egenandel kr 4 000 påløper ved takst, tvist eller 10 timer advokatbistand, avhengig av hva som kommer først. Meglerforetaket mottar kr 4 800/4 900/5 400 i kostnadsgodtgjørelse, avhengig av boligtype, samt et tillegg på kr 1 000 ved salg av PLUS.

*Vi unner ingen å stå alene*

Har du spørsmål? Kontakt HELP på [help.no/minside](http://help.no/minside), telefon 22 99 99 99 eller epost [post@help.no](mailto:post@help.no)

**HELP**  
Rett skal være rett. For alle.

Vi tar forbehold om pris- og vilkårsendringer. Hvis premien ikke er innbetalt ved overtakelse, vil avtalen bli kansellert. For fullstendig informasjon om dekning og vilkår, se [help.no](http://help.no).

# HELP Renteforsikring

Renteforsikring dekker rentekostnader etter skatt og husforsikring for bolig som skal selges, hvis denne ikke er solgt tre måneder etter overtakelse av ny bolig. Forsikringen koster kr 5.900 og gjelder i ett år fra tidspunktet hvor du har overtatt din nye primærbolig og du har markedsført din gamle primærbolig sammenhengende i minst tre måneder.

- Utbetaling gis i inntil ni måneder
- Rentekostnader, samt kostnad til husforsikring dekkes med inntil kr 15.000 per måned
- Gjelder fast eiendom regulert til boligformål og som er registrert som din primærbolig
- Forsikringen gjelder i Norge

**Bestilling gjøres av boligkjøper på [www.help.no/renteforsikring](http://www.help.no/renteforsikring). Forsikringen må bestilles innen sju dager etter kontraktsignering. Dersom boligen som skal selges allerede er markedsført før budaksept av ny bolig kan forsikring ikke tegnes.**

**For HELP kundesenter kontakt [post@help.no](mailto:post@help.no) eller tlf. 22 99 99 99.**



Bud på 95 % eller mer av prisantydning behandles som at salg har funnet sted, selv om bud avslås, og forsikringsdekningen gjelder da til ny eier overtar (begrenset til 3 måneder etter budaksept). Det gjøres fradrag i erstatningen for eventuelle leieinntekter, skattefradrag på rentekostnader og renter og omkostninger som følge av mislighold av lån. Forsikringen dekker ikke mellomfinansiering eller andre lån som ikke direkte relaterer seg til primærboligen som skal selges. Forsikringen fornyes ikke, og gjelder ikke ved senere flytting. Dersom boligen ikke selges av autorisert megler / advokat gjelder ikke forsikringen. Forsikringen har en karantenetid på tre måneder. Tegning av HELP Renteforsikring tilbys kun til boligkjøpere som har kjøpt bolig gjennom samarbeidende eiendomsmegeklerkjede.



## Forbrukerinformasjon om budgivning

Sist oppdatert med virkning fra 1. januar 2014, i forbindelse med ikrafttredelse av endringer i eiendomsmegeklerforskriften. Informasjonen er utarbeidet av Forbrukerombudet, Forbrukerrådet, Den Norske Advokatforening ved Eiendomsmegeklergruppen, Eiendomsmegeklerforetakenes Forening og Norges Eiendomsmegeklerforbund, på grunnlag av blant annet forskrift om eiendomsmegekling § 6-3 og § 6-4.

Nedenfor gis en oversikt over de retningslinjer som forbrukermyndighetene og organisasjonene anbefaler benyttet ved budgivning på eiendommen. Avslutningsvis gis også en kort oversikt over de viktigste rettsreglene tilknyttet budgivning.

Før det legges inn bud på eiendommen oppfordres budgiver til å sette seg inn i all relevant informasjon om eiendommen, herunder eventuell salgsoppgave og teknisk rapport med vedlegg.

## Gjennomføring av budgivning

1. På forespørsel vil megler opplyse om aktuelle bud på eiendommen, herunder om relevante forbehold. Megleren vil oppfordre til å gi sin vurdering av det enkelte bud overfor oppdragsgiveren, når budet er gitt innenfor fristene i punkt 4.
2. Alle bud skal inngis skriftlig til megler, som formidler disse videre til oppdragsgiver. Kravet til skriftlighet gjelder også budforhøyelser og motbud, aksept eller avslag fra selger. Før formidling av bud til oppdragsgiver skal megler innhente gyldig legitimasjon og signatur fra budgiver. Kravet til legitimasjon og signatur er oppfylt for budgivere som benytter e-signatur, eksempelvis BankID eller MinID. Med skriftlige bud menes også elektroniske meldinger som e-post og SMS når informasjonen i disse er tilgjengelig også for ettertiden.
3. Et bud bør inneholde eiendommens adresse (eventuelt gnr/bnr), kjøpesum, budgivers kontaktinformasjon, finansieringsplan, akseptfrist, overtakelsesdato og eventuelle forbehold som for eksempel usikker finansiering, salg av nåværende bolig ol. Normalt vil ikke et bud med forbehold bli akseptert før forbeholdet er avklart. Konferer gjerne med megler før bud avgis.
4. Megler skal legge til rette for en forsvarlig avvikling av budrunden. I forbrukerforhold (dvs. der oppdragsgiver er forbruker) skal megleren ikke formidle bud med kortere akseptfrist enn kl. 12.00 første virkedag etter siste annonserte visning. Etter denne fristen bør budgivere ikke sette en kortere akseptfrist enn at megler har mulighet til, så langt det er nødvendig, å orientere oppdragsgiver, budgivere og øvrige interessenter om bud og forbehold. Det bør ikke gis bud som diskriminerer eller utelukker andre budgivere. Dersom bud inngis med en frist som åpenbart er for kort til at megleren kan avvikle budrunden på en forsvarlig måte som sikrer oppdragsgiver og interessenter et tilstrekkelig grunnlag for sine handlingsvalg, vil megler fraråde budgiver å stille slik frist.
5. Megleren skal så langt det er nødvendig og mulig holde budgiverne skriftlig orientert om nye og høyere bud og eventuelle forbehold. Megler skal så snart som mulig bekrefte skriftlig overfor budgivere at budene deres er mottatt.
6. Etter at handel har kommet i stand, eller dersom en budrunde avsluttes uten at handel er kommet i stand, kan en budgiver kreve kopi av budjournalen i anonymisert form.
7. Kopi av budjournal skal gis til kjøper og selger uten ugrunnet opphold etter at handel er kommet i stand. Dersom det er viktig for budgiver å bevare sin anonymitet, bør budet fremmes gjennom fullmektig.
8. Husk at også et eventuelt bud fra selger til kjøper (såkalte "motbud"), avtalerettslig er et bindende tilbud som medfører at det foreligger en avtale om salg av eiendommen dersom budet i rett tid aksepteres av kjøper.

## Viktige avtalerettslige forhold

1. Det eksisterer ingen angrerett ved salg/kjøp av fast eiendom.
2. Når et bud er innsendt til megler og han har formidlet innholdet i budet til selger (slik at selger har fått kunnskap om budet), kan budet ikke kalles tilbake. Budet er da bindende for budgiver frem til akseptfristens utløp, med mindre budet før denne tid avslås av selger eller budgiver får melding om at eiendommen er solgt til en annen (man bør derfor ikke gi bud på flere eiendommer samtidig dersom man ikke ønsker å kjøpe flere enn en eiendom).
3. Selger står fritt til å forkaste eller akseptere ethvert bud, og er for eksempel ikke forpliktet til å akseptere høyeste bud.
4. Når en aksept av et bud har kommet frem til budgiver innen akseptfristens utløp er det inngått en bindende avtale.
5. Husk at også et eventuelt bud fra selger til kjøper (såkalte "motbud"), avtalerettslig er et bindende tilbud som medfører at det foreligger en avtale om salg av eiendommen dersom budet i rett tid aksepteres av kjøper.

For eiendommen:

**Adresse:** Rykkinnveien 60  
1349 RYKKINN

**Meglerforetak:** Aktiv Asker  
**Saksbehandler:** Håkon Dybvad

**Telefon:** 976 90 852  
**E-post:** hakon.dybvad@aktiv.no

**Oppdragsnummer:**

Undertegnede gir herved følgende bud på ovennevnte eiendom:

**Kjøpesum:** Kr. \_\_\_\_\_

**Beløp med bokstaver:** Kr. \_\_\_\_\_

+ omkostningert iht. opplysninger i salgsoppgaven

**Dette budet er bindende for undertegnede frem til og med den:** \_\_\_\_\_ Kl. \_\_\_\_\_

*Dersom annet ikke er angitt gjelder budet til kl. 15.00 første virkedag etter siste annonserte visning. I forbrukerforhold vil bud med kortere akseptfrist enn til kl. 12.00 første virkedag etter siste annonserte visning ikke bli viderefordlet til selger.*

**Eventuelle forbehold:** \_\_\_\_\_

Undertegnede er kjent med at selger står fritt til å godta eller forkaste ethvert bud. Likeledes er undertegnede klar over at budet er bindende for budgiver når det er kommet til selgers kunnskap. Handelen er juridisk bindende for begge parter dersom budet aksepteres innen akseptfristen. Undertegnede er kjent med at budjournalen vil bli forelagt kjøper og selger når handel er sluttet.

Ønsket overtakelsesdato: \_\_\_\_\_

Budet baseres på opplysninger og salgsvilkår som fremkommer av salgsoppgave datert: \_\_\_\_\_

**Kjøpet vil bli finansiert slik:**

Låneinstitusjon: \_\_\_\_\_ Referanse og tlf nr.: \_\_\_\_\_

Lånt kapital: \_\_\_\_\_ Kr.: \_\_\_\_\_

Egenkapital: \_\_\_\_\_ Kr.: \_\_\_\_\_

Totalt: \_\_\_\_\_ Kr.: \_\_\_\_\_

Egenkapital består av:  Salg av nåværende bolig eller fast eiendom  Disponibelt kontantbeløp (bankinnskudd)

Jeg gir bud som:  Forbruker  Ledd i næringsvirksomhet / juridisk person (selskap)

Jeg samtykker til bruk av elektronisk kommunikasjon:  Ja  Nei

Navn: \_\_\_\_\_

Navn: \_\_\_\_\_

Fødselsnr. (11 siffer): \_\_\_\_\_

Fødselsnr. (11 siffer): \_\_\_\_\_

Adresse: \_\_\_\_\_

Adresse: \_\_\_\_\_

Postnr.: \_\_\_\_\_ Sted: \_\_\_\_\_

Postnr.: \_\_\_\_\_ Sted: \_\_\_\_\_

Tlf.: \_\_\_\_\_ E-post: \_\_\_\_\_

Tlf.: \_\_\_\_\_ E-post: \_\_\_\_\_

Dato.: \_\_\_\_\_ Sign: \_\_\_\_\_

Dato.: \_\_\_\_\_ Sign: \_\_\_\_\_

Kopi av legitimasjon

Kopi av legitimasjon

**aktiv.**  
Tar deg videre