



# aktiv.

Jon Fossums vei 19, 1395 HVALSTAD

**Tiltalende enebolig m/utsikt og fin solrik hage. Fire sov, to bad og dobbelgarasje m/lader. Kort vei til skole, buss/tog**



Eiendomsmegler / Partner / Fagansvarlig

**Christian Thordén Salvesen**

**Mobil** 970 53 838  
**E-post** christian.thorden.salvesen@aktiv.no

**Aktiv Asker**  
Bankveien 11, 1373 ASKER. TLF. 66 90 15 00

## Nøkkelinformasjon

**Prisant.:** Kr 11 990 000,-  
**Omkostn.:** Kr 301 100,-  
**Total inkl. omk.:** Kr 12 291 100,-  
**Selger:** Claus Conrad Brustad  
Chetana Brustad

**Salgsobjekt:** Enebolig  
**Eierform:** Eiet  
**Byggeår:** 2000  
**BRA-i/BRA Total** 176/207 kvm  
**Tomtstr.:** 698.3 m<sup>2</sup>  
**Soverom:** 4  
**Gnr./bnr.** Gnr. 22, bnr. 215  
**Oppdragsnr.:** 1110240257

## Tiltalende enebolig m/ utsikt og fin solrik hage. Fire sov, to bad og dobbelgarasje m/lader.

Eiendommen har en fin og barnevennlig beliggenhet i rolig blindvei på Vakås. Området er svært attraktivt med de aller fleste fasiliteter i umiddelbar nærhet. Solrikt og med flott utsikt mot fjorden. Huset er bygget i 2000 og holder derfor en moderne teknisk standard. Planløsningen fungerer perfekt for en familie med sine 4 soverom, 2 stuer og 2 bad.

- Flott og velstelt hage i rolige omgivelser
- Dobbelgarasje med lagringsloft
- 2 elbilladere
- Gulvvarme i hele 1. etasje
- Flotte turmuligheter sommer og vinter
- Kort vei til Asker sentrum og Holmensenteret
- Gangavstand til tog/buss
- Gangavstand til nærbutikk
- Jansløkka barneskole
- Flere barnehager i området
- Kort vei til Leikarvollen friluftsområde med ballbinge
- Fine badestrender på Holmen/Hvalstrand
- Andel i privat vei

## Innhold

Velkommen .....	2
Plantegning .....	24
Om eiendommen .....	28
Egenerklæring .....	58
Nabolagsprofil .....	63
Forbrukerinformasjon .....	162
Budskjema .....	163




















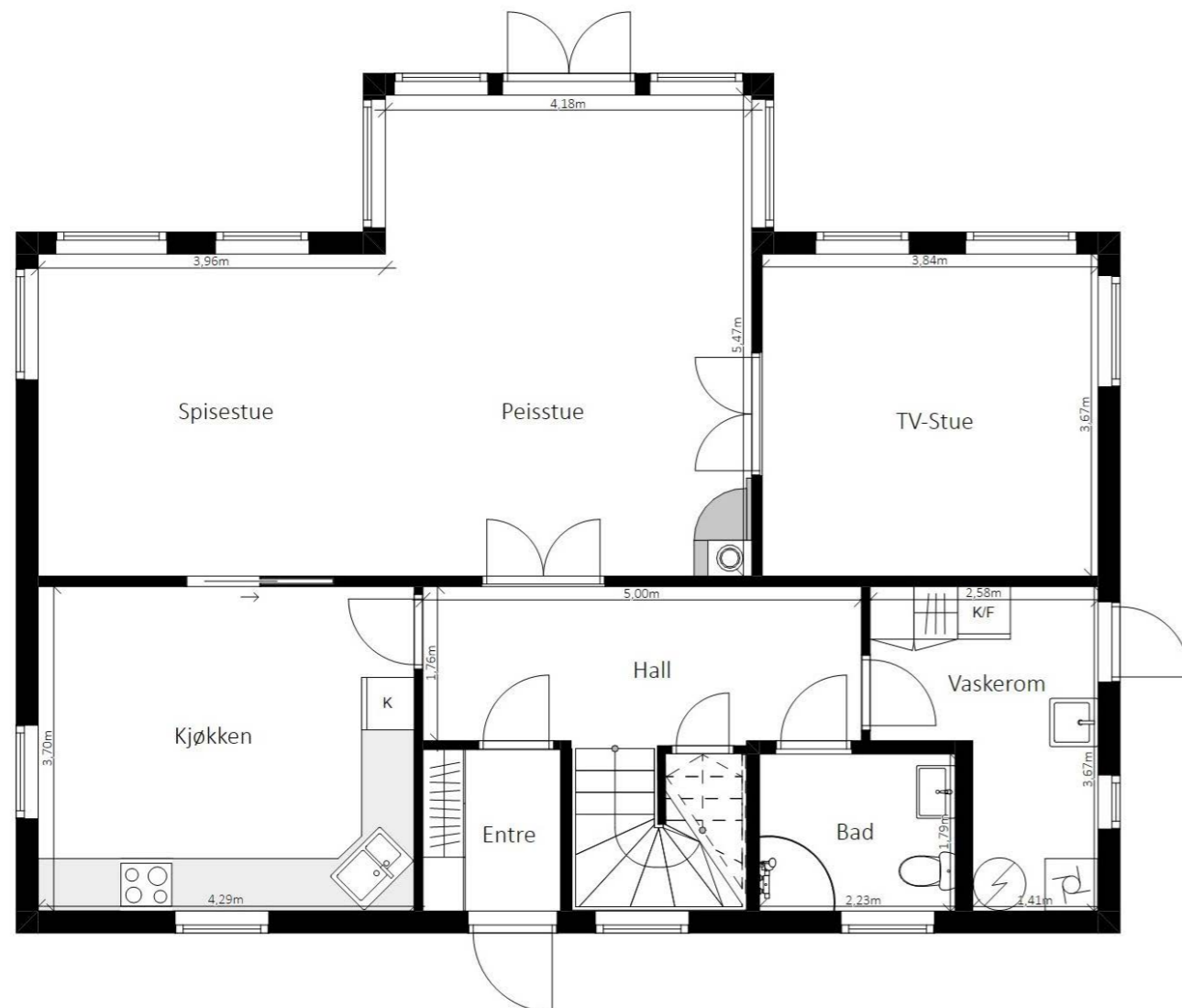




# Plantegning

## 1. etasje

Jon Fossums vei 19, 1395 Hvalstad  
Enebolig

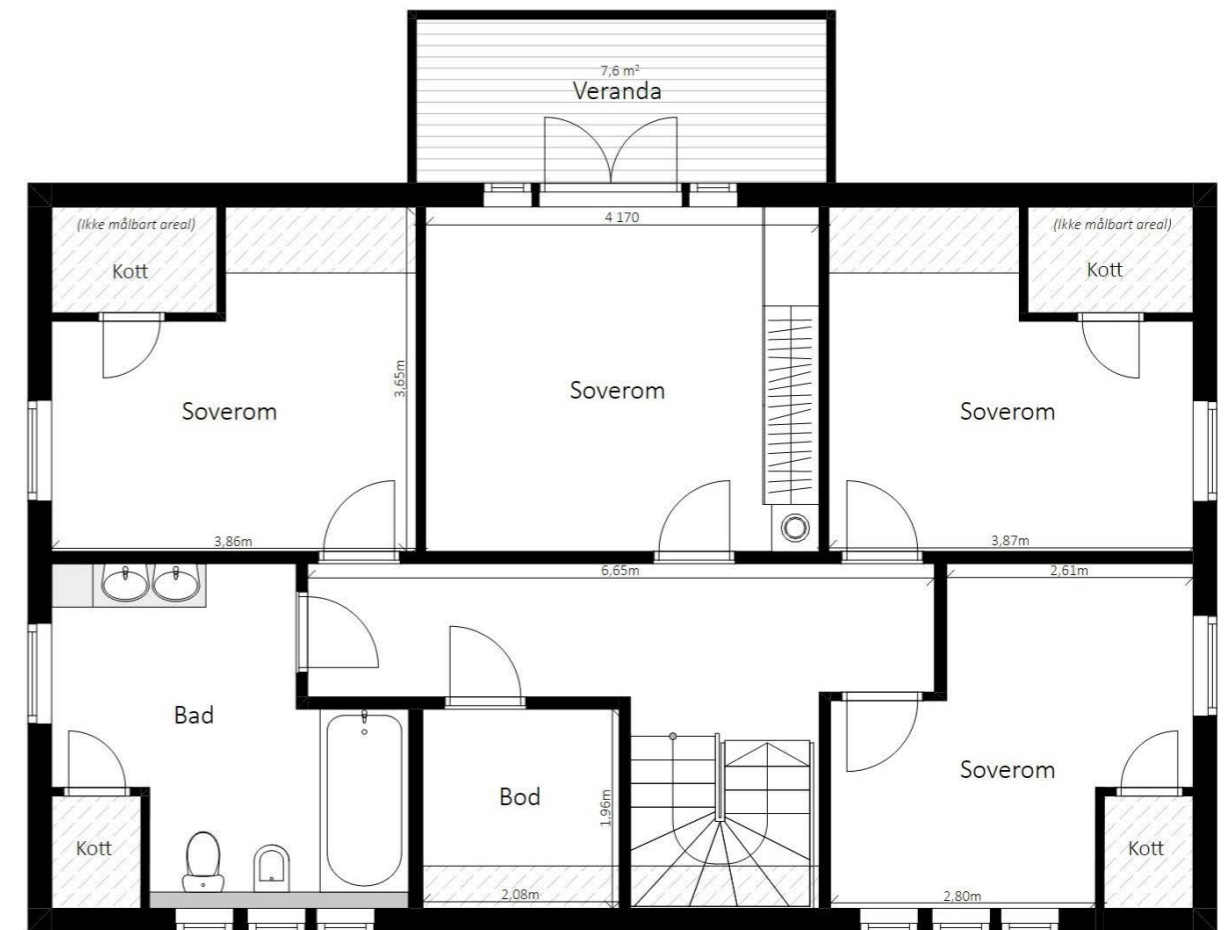


Planskissen er ikke i målestokk. Mål kan ikke betraktes som eksakte. Tegningen er kun tenkt som en illustrasjon

Plantegningen er ikke i målestokk og noe avvik kan forekomme.  
Megler/selger tar ikke ansvar for evt. feil.


## 2. etasje

Jon Fossums vei 19, 1395 Hvalstad  
Enebolig



Planskissen er ikke i målestokk. Mål kan ikke betraktes som eksakte. Tegningen er kun tenkt som en illustrasjon

Plantegningen er ikke i målestokk og noe avvik kan forekomme.  
Megler/selger tar ikke ansvar for evt. feil.



# Et hjem er mer verdt enn et hus, og et hus er mer enn bare vegger.

**Det er et sted for å skape gode minner preget av trivsel,  
omsorg og trygghet.**

For oss som jobber med folks hjem hver eneste dag, er det  
naturlig å engasjere oss sammen med SOS-barnebyer for  
å gi flere barn et trygt og godt hjem.

For hvert hjem vi formidler, gir vi derfor 100 kroner til  
SOS-barnebyers arbeid.

**aktiv.** +  **SOS  
BARNEBYER**

# Om eiendommen

## Om boligen

### Areal

BRA - i: 176 m<sup>2</sup>

BRA - e: 31 m<sup>2</sup>

BRA totalt: 207 m<sup>2</sup>

TBA: 8 m<sup>2</sup>

Bruksareal fordelt på etasje

1. etasje

BRA-i: 98 m<sup>2</sup> Entrè, hall, kjøkken, bad, vaskerom, tv-stue, peisstue og spisestue

2. etasje

BRA-i: 78 m<sup>2</sup> 4 soverom, gang, bad og bod

TBA fordelt på etasje

2. etasje

8 m<sup>2</sup> Overbygd veranda fra loftetasje mot sør

### Garasje

Bruksareal fordelt på etasje

1. etasje

BRA-e: 31 m<sup>2</sup>

### Ikke målbare arealer

Garasje har god lagringsplass på "loft" med tilgang via luke/dør i gavl. Ikke målbart areal ihht måleregler. Gulvareal (GUA) ca. 19 kvm.

Bod/lagringsplass under trappen i 1. etasje.

### Takstmannens kommentar til arealoppmåling

Arealmålingen er utført med laser. Areal er kontrollmålt i ArchiCad 26. Det er bruken på befaringspunktet som definerer P-rom og S-rom. Rommene kan likevel være i strid med teknisk forskrift og mangle godkjennelse fra kommunen.

### Tomtetype

Eiet

### Tomtestørrelse

698.3 m<sup>2</sup>

### Tomtebeskrivelse

Opparbeidet eiendom med asfaltert gårdsplass.

Adkomst med beleggningsstein fra garasje og rundt inngangsparti. Plen, prydbusker og hekk. Store og gode uteplasser med åpent skiferlagt uteareal.

### Beliggenhet

Jon Fossums Vei 19 ligger fint til i blindvei, kort fra Skaugum. Området er kjent som barnevennlig og rolig med god forbindelse til Holmen og Asker, samt Oslo og Drammen via E18. Skaugum og omegn byr på flott kulturlandskap og historie i både gammel og nyere tid.

Nærområdet byr på både landlige, sjønære og delvis urbane omgivelser. Mot Jansløykka skole er det flott kulturlandskap, Holmen byr på shopping og et flott badeanlegg, strand og svømmehall. Svært gode turmuligheter i nærheten mot Skaugumsåsen og Semsvannet. Om vinteren går det flotte, preparerte løyper fra Jansløykka og når det er nok snø, starter løypene i Olavstien rett nedenfor boligen. I tillegg er det treningssenter, tennisanlegg, klatresenter og ridesenter i området. Det er kort vei til Leikarvollen friluftsområde med ballbinge og Asker museum. Valstads samlinger, ligger i Kunstnerdalen på Hvalstad i Asker. Hjertet i museet er kunstnerhjemmene til Tilla og Otto Valstad og Hulda og Arne Garborg. I tillegg arrangerer Asker museum gjennom året konserter, foredrag, museumsdag, høsttakkefest, Hulda Garborgs fødselsdag og isfestival.

Holmen Idrettspark tilbyr is- fjell- og turnhall, tennisbaner og Holmenhallen. Her arrangeres det en rekke fritidstilbud som ishockey, håndball, turn, fotball, langrenn med mer. Dette er også hjemmet til Holmen Idrettsforening som blant annet arrangerer fotballcuper. I tillegg har man kyststeder som Holmenskjæret med langgrunn badestrand og båthavn og velkjente Holmen Fjordhotell med restaurant og Spa/treningsstudio.

En kort sykkeltur tar deg til Hvalstad Aktivitetspark, som ligger i tilknytning til Hvalstad barneskole. Parken har fort blitt en populær og sosial møteplass for idrett, aktivitet og lek. Aktivitetsparken består bl.a. av en kunstgressbane, rullepark, treningspark og et område for klatring og frilek. Rulleparken er tilrettelagt for sparkesykler, rullebrett, rullestoler, rullekøyer og bmx. Parken har ført til et fint løft for nærområdet, skolen og for det frivillig drevne idrettslaget.

Matvarehandelen kan bl.a. gjøres på Kiwi på Hvalstad, Joker på Vakås eller Meny på Holmen. Asker sentrum har et rikt utvalg av servicetilbud og kan by på et moderne og urbant handelssentrum med flott arkitektur, hyggelige gågater og sosiale møteplasser. Asker sentrum har de senere år vært i stor utvikling og blitt en levende småby med flere nye serveringssteder og spennende butikker. For øvrig har Trekanten senter et godt tilbud av butikker. Senteret har en god balanse mellom kjede- og nisjebutikker, så her er det noe for enhver smak. I Asker sentrum finnes også et blomstrende kunst- og kulturliv med bla. Asker kulturhus som har stor teater/konserter, kino, galleri og bibliotek.

### Adkomst

Se vedlagte veikart for kjørebekrivelse til eiendommen.

Det vil bli satt opp visningsskilt under visning.

### Bebyggelsen

Området består av villabebyggelse.

### Barnehage/Skole/Fritid

Eiendommen sokner til Jansløykka barneskole og Solvang ungdomsskole. Det er flere barnehager i området, bl.a. Solgården barnehage, Læringsverkstedet Bjørndalen, Rudolf Steinerbarnehagen og Hvalstad barnehage.

### Offentlig kommunikasjon

God tilgang til offentlig kommunikasjon. Tog L1 mot Oslo/Lillestrøm og Asker/Spikkestad fra Høn stasjon eller Vakås stasjon - begge ca. 10 minutters gange. Buss 270 mot Asker eller Holmen/Sandvika/Fornebu fra Solgården eller Asker Museum - begge ca. 10 minutters gange.

### Bygningssakkyndig

Asker Bygg og Eiendom AS

### Type takst

Eierskifterapport

### Byggemåte

Enebolig over 2 plan. Ringmurselementer med støpt såle av betongkonstruksjon mot grunn. Etasjeskiller og bindingsverk i tre, stående kledning utvendig. Saltak i trekonstruksjoner. Antatt sløyfer og lekter under yttertekking av glasert takstein i tegl. Renner og nedløp i plast.

Frittstående dobbelgarasje oppført med støpt såle

mot grunnen. Murte vegger. Reisverk i tre med stående kledning. Saltak i trekonstruksjon teknet med glasert takstein. renner og nedløp i plast. Leddporter med elektrisk portåpner. El-billader i garasje. Loftetasje har god lagringskapasitet.(ca. 19 m 2 gulvareal) Det er synlig tørkeriss/sprekk, samt slitasje på betonggulv. Ellers ikke videre tilstandsvurdert.

Vegger: Malte slette flater, tapet, flislagt på badrom  
Himling: Malte slette flater  
Gulv: Parkett, flis på bad og vaskerom, vinylbelegg på bod

Vi gjør oppmerksom på at boligen er oppført iht. andre krav og byggeforskrifter enn de som gjelder pr. i dag, da det er byggeforskrifter på oppføringstidspunktet som var gjeldende. For ytterligere informasjon om byggemåte se tilstandsrapport som ligger vedlagt. Det er viktig at interessenter setter seg grundig inn i rapporten. Som kjøper anses man kjent med de opplysninger som tydelig gis i en offentlig godkjent tilstandsrapport. Interessenter oppfordres til å kontakte bygningssakyndig ved eventuelle bygningstekniske spørsmål.

#### **Sammendrag selgers egenerklæring**

Kjenner du til om det er/har vært sopp/råteskader/ insekter/skadedyr på eiendommen som rotter, mus, maur eller lignende?

Noen få mus i garasjeboden og hagen noen vintre. Aldri i huset.

Kjenner du til om det er/har vært skjeggkre i boligen?

I blant noe sølvkre på våtrommene (gjør ingen skade). Ingen skjeggkre.

Kjenner du til om det er/har vært utført arbeid på el-anlegget eller andre installasjoner (f.eks. oljetank, sentralfyr, ventilasjon)?

Installerte to elbilladere og sikringssskap i garasje. Knyttet dette til sikringssskapet i bolig via kabel.

Kjenner du til om det er utført kontroll av el-anlegget og/eller andre installasjoner (f.eks. oljetank, sentralfyr, ventilasjon)?

El-tilsyn utført 08.02.2025 - Ingen avvik.

Har du ladeanlegg/ladeboks for elbil i dag?

Installert av Hurum Elektro i 2022 - se dokumentasjon under Arbeid på el-anlegg.

Kjenner du til om det har vært utført arbeid på terrasse/garasje/tak/fasade?

2024: Monterte flere snøfangere - garasje og hus og skiftet ut ødelagte takstein. 2024: Ny membran og nytt gulv - balkong

Er det foretatt radonmåling?

Utført ca. 2006-07, men har ikke dokumentasjonen. Verdierne var lave og godt innenfor.

Er det andre forhold av betydning ved eiendommen som kan være relevant for kjøper å vite om (f.eks. rasfare, tinglyste forhold eller private avtaler)?

Andel i privat vei medfølger. Kostnad for snømåking og vedlikehold deles på eierne (for tiden ca. 2500 kr pr sesong for snømåking for vår husstand). Veien ble sist asfaltert i 2021. Skråning ved inngang er godt sikret med nett, gjerde og støttemur. Har ikke opplevd annet enn mindre stein, grus og kvist etc som raser ned i blant.

Tilleggs kommentar:

Vi har dokumentasjon på øvrige utførte arbeider mens vi har bodd i boligen og kan legge frem disse på forespørsel (f.eks sikring av skråning, installasjon av belysning, utskifting av vinduer og balkonggulv)

#### **Innhold**

BRA-i

1.etg: Entrè, hall, kjøkken, bad, vaskerom, tv-stue, peisstue og spisestue

Loft (2.etg): 4 soverom, gang, bad og bod

#### **Standard**

Entré

Eiendommen har adkomst via en frittstående garasje med elbilladere og romslig lagringsloft. En brosteinsbelagt gangsti fører videre til en pent opparbeidet hage og uteområde. Inngangspartiet er delvis overbygget og har plass til en sittegruppe. Entréen har flislagt gulv med varmekabler og god oppbevaringsplass i en praktisk skyvedørsgarderobe.

Stue

Boligen har en romslig og innbydende stue med en funksjonell planløsning. Store vindusflater gir rikelig med naturlig lys og utsyn mot hagen. Det er god plass til sofagruppe, og tv-stuen er adskilt i eget rom. Spisestuen ligger i direkte tilknytning til kjøkkenet og har plass til et stort spisebord. Hele etasjen har gulvvarme.

Uteplass

Den sørvendte uteplassen har adkomst fra stuen og er belagt med skifer. Det er god plass til spisegruppe, loungeområde og grillplass. Uteplassen har direkte tilgang til en pent opparbeidet hage med prydbusker, blomsterbed og skjermende hekker.

Kjøkkenet

Kjøkkenet er fra byggeår, levert av Invita og ligger i praktisk tilknytning til spisestuen. Innredningen er plassert langs to vegger og gir store arbeidsflater og god oppbevaringsplass i skuffer og skap. Kjøkkenet har slette fronter, benkeplate i laminert spon og praktisk backsplash. Oppvaskmaskin og komfyr er integrert, mens kombinert kjøl/fryseskap er frittstående.

Soverom

Det er totalt fire soverom i boligen, alle plassert i 2. etasje. Hovedsoverommet er romslig, med plass til dobbeltseng og nattbord. Det er innredet med en stor skyvedørsgarderobe med speilfronter. Herfra er det utgang til en sørvendt, overbygget veranda på ca. 8 kvm med plass til sittegruppe og utsikt. De øvrige soverommene er av god størrelse og egner seg godt som barnerom, gjesterom eller kontor.

Bad

Boligen har to bad, ett i hver etasje. Badet i 1. etasje er fra byggeår og har flislagt gulv med varmekabler. Det er innredet med servantskap, veggskap, speil, gulvstående toalett og dusjhjørne med faste profiler og skyvedør.

Badet i 2. etasje er fra byggeår og har gulv med varmekabler og slette takplater. Det er utstyrt med dobbel servant, høyskap og speil, samt frittstående toalett, bidé og innmurt badekar med dusjløsning.

Eiendommen er gjennomgått av en bygningskyndig og det er utarbeidet en tilstandsrapport. Denne er vedlagt salgsoppgaven. Nedenfor følger informasjon om forhold som har fått TG 2 og TG 3.



Forhold som har fått TG2:

Balkonger, verandaer og lignende

Settes på bakgrunn av avvik på rekkverkshøyder og avstand mellom spiler ihht dagens forskrifter.

Bad 1.etg Overflate vegger og himling

Alder og slitasje

Bad 1.etg Overflate gulv

Alder og slitasje

Bad 1.etg Membran, tettesjiktet og sluk

Alder og slitasje. Forventet levetid nærmer seg/er oppnådd, men badet kan ha flere år igjen med god funksjon ved tilpasset bruk. F.eks innsetting av lukket kabinett

Bad loft Overflate vegger og himling

Alder og slitasje.

Belyse risiko ved evt. dampsperre i vegg.

Bad loft Overflate gulv

Sprekk i fliser

Bom i flis (avvik ihht NS 3600:2018)

Bad loft Membran, tettesjiktet og sluk

Alder og slitasje. Forventet levetid nærmer seg/er oppnådd, men badet kan ha flere år igjen med god funksjon ved tilpasset bruk.

Vaskerom Membran, tettesjiktet og sluk

Mangelfull sprutsikring på vegg ved vask

Forventet levetid for membran på gulv har passert. (kan likevel ha flere år igjen med god funksjon)

Kjøkken

Vurderes som et helhetsinntrykk på overflater av innredning, samt gulv

Varmtvannsbereder

Forventet levetid er oppnådd. (kan likevel ha flere år igjen med god funksjon)

(Korrosjon innvendig i bereder er avhengig av vannets oksygen og kloridinnhold. Varmeelement har kortere levetid enn selve berederen.)

Forhold som har fått TG3:

Ingen.

### Innbo og løsøre

Bransjens liste over løsøre og tilbehør legges til grunn for salget dersom ikke annet fremkommer av salgsoppgaven. Listen følger vedlagt salgsoppgaven. Det er full avtalefrihet om hva som skal følge med bolig og fritidsbolig ved salg. Hvis hvitevarer og/eller annet teknisk utstyr medfølger, gis det ingen garantier i forhold til tilstand, funksjonalitet og levetid på disse.

Følgende medfølger handelen:

Stort skap i vaskerom

Alle hvitevarer (også løse)

### Hvitevarer

Kun hvitevarer som er spesifikt angitt i salgsoppgaven, følger med. Dette gjelder uavhengig av om hvitevaren(e) eventuelt kan anses som integrerte.

### Moderniseringer og påkostninger

El-tilsyn - ingen avvik: 2025

Alle vindusglass i TV-stue byttet ut: 2024

Snøfangere hus og garasje: 2024

Nytt verandagulv og tettesjikt: 2024

Malt diverse rom: 2024

Malt utvendig hus og garasje: 2023

Tilsyn fyringsanlegg - et lite avvik fikset: 2023

Nytt kjøleskap: 2023

El-billadere til to biler i garasje: 2022

Privat vei asfaltert: 2021

Trapp teppelag: 2021

Plissegardiner x 8 opp/ned installert: 2021

Nye garasjedører og portåpnere: 2020

Ny koketopp og komfyrvakt: 2020

Benkbatteri (kjøkkenkran) byttet ut: 2020

Sentralstøvesuger: 2016

### TV/Internett/Bredbånd

Bredbånd via Telia. Fiber kan trekkes fra boks ved garasjen.

### Parkering

Parkering i frittstående garasje med el-billadere.

### Forsikringsselskap

KLP Skadeforsikring

### Polisenummer

456586

### Radonmåling

Det gjøres oppmerksom på utleiers plikt til å radonmåle utleieenheter. Målt årsmiddelverdi skal være under 200 Bq/m<sup>3</sup> (becquerel per kubikkmeter) i oppholdsrom. I tillegg skal tiltak for å redusere radonnivået alltid gjennomføres dersom det overstiger 100 Bq/m<sup>3</sup>.

Det er foretatt radonmåling 2006/2007.

### Diverse

Areal i salgsoppgaven er hentet fra tilstandsrapporten. Boligens areal oppgis i BRA (bruksareal), som deles i underkategoriene BRA-i

(arealet innenfor boenheten), BRA-e (arealet utenfor boenheten(e) og som tilhører denne, slik som for eksempel boder hvor adkomsten er utenfor boenheten), og BRA-b (arealet av innglasset balkong, veranda eller altan når denne er tilknyttet boenheten). TBA er arealet av terrasser, åpne balkonger og åpen altan tilknyttet boenheten.

## Energi

### Oppvarming

Varmekabler i stue + tv-stue +

entrè+vaskerom+kjøkken + begge baderom

Lukket ildsted i 1.etg

Elektriske ovner på vegg

### Info strømforbruk

Strømforbruk de 3 siste årene:

2022: 19910 kwh

2023: 22692 kwh

2024: 22810 kwh

### Energikarakter

D

### Energifarge

Oransje

### Info energiklasse

Alle som skal selge eller leie ut eiendom må som hovedregel energimerke boligen og fremskaffe en energiattest. Unntak gjelder blant annet for frittstående bygninger med bruksareal på mindre enn 50 m<sup>2</sup>. Det er eier som plikter å fremlegge energiattest og eier er selv ansvarlig for at opplysningene er riktige. For ytterligere informasjon se [www.energimerking.no](http://www.energimerking.no). Dersom eier har energimerket boligen vil komplett energiattest fås

ved henvendelse til megler.

## Økonomi

### Tot prisant. ekskl. omk.

Kr 11 990 000

### Kommunale avgifter

Kr 16 147

### Kommunale avgifter år

2024

### Info kommunale avgifter

De kommunale avgiftene omfatter vann- og avløpsgebyr, renovasjonsgebyr samt feie- og tilsynsavgift. Det gjøres oppmerksom på at det kan forekomme variasjon i avgiftene som følge av forbruk og eventuelle kommunale endringer av gebyr/avgift

### Info eiendomsskatt

Det er ikke eiendomsskatt i Asker kommune per salgsoppgavedato.

### Formuesverdi primær

Kr 2 120 677

### Formuesverdi primær år

2023

### Formuesverdi sekundær

Kr 8 482 707

### Formuesverdi sekundær år

2023

### Andre utgifter

Utover det som er nevnt under punktet «kommunale avgifter» påløper kostnader til for eksempel strøm, fyring/brensel, forsikring, innvendig/utvendig vedlikehold og abonnement til tv og internett.

### Tilbud lånefinansiering

Aktiv Eiendomsmegling samarbeider med sparebankene i Eika Alliansen om formidling av finansielle tjenester. Ta gjerne kontakt med megler for formidling av et uforpliktende tilbud om finansiering. Meglerforetaket kan motta provisjon ved formidling av finansielle tjenester.

## Offentlige forhold

### Eiendommens betegnelse

Gårdsnummer 22, bruksnummer 215 i Asker kommune.

### Tinglyste heftelser og rettigheter

På eiendommen er det tinglyst følgende heftelser og rettigheter som følger eiendommens matrikkel ved overskjøting til ny hjemmelshaver:

3203/22/215:

14.07.2006 - Dokumentnr: 338304 - Urådighet

Kan ikke overdras uten andel av Knr 220 gnr 22 bnr 216

05.12.1991 - Dokumentnr: 31553 - Registrering av grunn

Denne matrikkelenhet opprettet fra:

Knr:3203 Gnr:22 Bnr:33

20.11.1992 - Dokumentnr: 28614 - Målebrev

AREAL 698,6 M2.

01.01.2020 - Dokumentnr: 651472 -

Omnummerering ved kommuneendring

Tidligere: Knr:0220 Gnr:22 Bnr:215

01.01.2024 - Dokumentnr: 69309 - Omnummerering

ved kommuneendring

Tidligere: Knr:3025 Gnr:22 Bnr:215

### Ferdigattest/brukstillatelse

Det foreligger ferdigattest som omhandler bruksendring fra 2 boenheter til 1.

Det var tiltenkt en hybel i boligen fra start, men denne ble aldri bygget. Det har vært en feil i matrikkelen i Asker kommune som ble rettet i 2022.

### Ferdigattest/brukstillatelse datert

19.04.2022.

### Vei, vann og avløp

Eiendommen har andel i privat vei og betaler årlig kostnad ca. kr. 2500,- for snømåking.

Eiendommen er tilknyttet offentlig vann og avløp via private stikkledninger.

### Regulerings og arealplaner

Kommuneplaner

Besøk kommunens hjemmeside for mer informasjon.

Id 2020100

Navn Kommuneplan for Asker 2023 - 2035

Plantype Kommuneplanens arealdel

Status Endelig vedtatt arealplan

Ikrafttredelse 13.06.2023

Delareal 698 m

BestemmelseOmrådenavn#8 Nullvekst nord

KPBestemmelseHjemmel byggegrenser,

utbyggingsvolum og funksjonskrav

Delareal 698 m

BestemmelseOmrådenavn#7 Prio. vekstområde

KPBestemmelseHjemmel byggegrenser,

utbyggingsvolum og funksjonskrav

Delareal 698 m

ArealbrukBoligbebyggelse,Nåværende

Delareal 110 m

KPAngittHensyn Bevaring naturmiljø

KPHensynsonenavnH560\_1

Kommuneplaner under arbeid

Besøk kommunens hjemmeside for mer informasjon.

Id 2020100

Navn Kommuneplan for Asker 2023 - 2035

Status Endelig vedtatt arealplan

Plantype Kommuneplanens arealdel

Reguleringsplaner

Besøk kommunens hjemmeside for mer informasjon.

Id 022042D

Navn Omreg. for Vakås, GBNR. 22/33, 22/20, 22/12

Plantype Eldre reguleringsplan

Status Endelig vedtatt arealplan

Ikrafttredelse 15.03.1989

Bestemmelser - [https://www.arealplaner.no/3203/dokumenter/16/42D\\_bestemmelser.pdf](https://www.arealplaner.no/3203/dokumenter/16/42D_bestemmelser.pdf)

Delareal 698 m

Formål Frittliggende småhusbebyggelse

### Adgang til utleie

Det er ikke kjent at det foreligger offentligrettslige regler som er til hinder for at hele eiendommen leies

ut.

### **Legalpant**

Kommunen har legalpant i eiendommen for forfalte krav på eiendomsskatt, og kommunale avgifter/gebyrer.

## Kontraktsgrunnlag

### **Salgs- og betalingsvilkår**

Eiendommen skal overleveres til kjøper i tråd med det som er avtalt. Det er viktig at kjøper setter seg grundig inn i alle salgsdokumentene, herunder salgsoppgave, tilstandsrapport og selgers egenerklæring. Kjøper anses kjent med forhold som er tydelig beskrevet i salgsdokumentene. Forhold som er beskrevet i salgsdokumentene kan ikke påberopes som mangler. Dette gjelder uavhengig av om kjøper har lest dokumentene. Alle interessenter oppfordres til å undersøke eiendommen nøye, gjerne sammen med fagkyndig, før bud inngis. Kjøper som velger å kjøpe usett, kan som hovedregel ikke gjøre gjeldende som mangel noe kjøper burde blitt kjent med ved undersøkelse av eiendommen, eller som er tydelig beskrevet i salgsdokumentene. Hvis noe trenger avklaring, anbefaler vi at kjøper rådfører seg med eiendomsmegler eller en fagkyndig før det legges inn bud.

Kjøper har krav på at eiendommen er i henhold til avtalen. Hvis det ikke er avtalt noe særskilt, kan eiendommen ha en mangel dersom den ikke er slik kjøper må kunne forvente ut ifra blant annet boligens alder, type og synlige tilstand. Det samme gjelder hvis det er holdt tilbake eller gitt uriktige opplysninger om eiendommen som ikke er rettet i tide på en tydelig måte, og man må gå ut fra at

opplysningen har virket inn på avtalen. En bolig som har blitt brukt i en viss tid, har vanligvis blitt utsatt for slitasje, og skader kan ha oppstått. Slik bruksslitasje må kjøper regne med, og det kan avdekkes enkelte forhold etter overtakelse som gjør utbedringer nødvendig. Normal slitasje og skader som trenger utbedring, er innenfor hva kjøper må forvente, og vil ikke utgjøre en mangel.

Boligen kan også ha en mangel hvis opplyst areal avviker fra faktisk størrelse. Avviket må være minst 2 prosent, og minst 1 kvadratmeter. Det er likevel ikke en mangel dersom selger godtgjør at kjøperen ikke la vekt på opplysningen, jf. avhendingsloven § 3-3 (2). Ved beregning av et eventuelt prisavslag eller erstatning, må kjøper selv dekke tap/kostnader opp til et beløp på kr 10 000 (egenandel). Egenandel kommer først på tale når det er konstatert mangel ved eiendommen.

Hvis kjøper ikke er forbruker, selges eiendommen "som den er", og selgers ansvar er da begrenset, jf. avhl. § 3-9, første ledd 2. pkt. Avhl. § 3-3 (2) fravikes, og hvorvidt et innendørs arealavvik karakteriseres som en mangel vurderes etter avhl. § 3-8. Informasjon om kjøpers undersøkelsesplikt, herunder oppfordringen om å undersøke eiendommen nøye, gjelder også for kjøpere som ikke anses som forbrukere. Med forbrukerkjøp menes kjøp av eiendom når kjøperen er en fysisk person som ikke hovedsakelig handler som ledd i næringsvirksomhet.

### **Overtakelse**

Overtakelse etter nærmere avtale med selger.

Dersom annet ikke avtales, sendes skjøte/

hjemmelsdokument for tinglysing i etterkant av overtakelse.

### **Budgivning**

Budgivning i forbrukerforhold

Budgivere oppfordres til å legge inn bud elektronisk. Dette gjøres på eiendommens hjemmeside på aktiv.no, ved å bruke «Gi bud»-knappen. Ved elektronisk budgivning, samtykker budgiver til elektronisk kommunikasjon. Eiendomsmegler skal legge til rette for en forsvarlig avvikling av budrunden og kan ikke videreformidle bud med en kortere akseptfrist enn kl. 12.00 første virkedag etter siste annonserte visning. Etter klokken 11:30 anbefaler vi akseptfrist på minimum 30 minutter. Bud bør legges inn i god tid før konkurrerende buds akseptfrist utløper. For øvrig henvises til forbrukerinformasjon om budgivning i salgsoppgaven. Oppdragsgiver er oppfordret til å ikke ta imot bud direkte fra budgiver, men å henvise budgiver videre til megler. Som kjøper vil du få forelagt kopi av budjournal. Alle bud vil bli gjort kjent for kjøper og selger i handelen. Øvrige budgivere kan be om å få en kopi av budjournal i anonymisert form.

Budgivning utenfor forbrukerforhold

Budgivere oppfordres til å legge inn bud elektronisk. Dette gjøres på eiendommens hjemmeside på aktiv.no, ved å bruke «Gi bud»-knappen. Ved elektronisk budgivning, samtykker budgiver til elektronisk kommunikasjon. Det anbefales at hvert bud har en akseptfrist som muliggjør en forsvarlig avvikling av budrunden. Vi anbefaler minimum 30 minutter akseptfrist. Oppdragsgiver er oppfordret til å ikke ta imot bud direkte fra budgiver, men å

henvise budgiver videre til megler.

Opplysningene i salgsoppgaven er godkjent av selger. Alle interessenter oppfordres imidlertid til grundig besiktigelse av eiendommen, gjerne sammen med fagmann før bud inngis.

### **Omkostninger kjøpers beskrivelse**

11 990 000 (Prisantydning)

Omkostninger

299 750 (Dokumentavgift)

260 (Panteattest kjøper)

545 (Tinglysningsgebyr pantedokument)

545 (Tinglysningsgebyr skjøte)

15 900 (Boligkjøperforsikring – fem års varighet (valgfritt))

2 800 (Boligkjøperforsikring Help Pluss - ett års varighet (valgfritt))

301 100 (Omkostninger totalt)

317 000 (med Boligkjøperforsikring - fem års varighet)

319 800 (med Boligkjøperforsikring inkludert ett år med Help Pluss)

12 291 100 (Totalpris. inkl. omkostninger)

12 307 000 (Totalpris. inkl. omkostninger (med Boligkjøperforsikring - fem års varighet))

12 309 800 (Totalpris. inkl. omkostninger (med Boligkjøperforsikring inkludert ett år med Help Pluss))

### **Omkostninger kjøpers beløp**

Kr 301 100

### **Betalingsbetingelser**

Med mindre annet er avtalt forutsettes det at kjøpesum inkludert omkostninger er innbetalt og disponibelt på meglerforetakets klientkonto innen overtakelse. Kjøpesummen skal innbetales fra norsk finansinstitusjon og/eller fra kjøpers egen konto i norsk finansinstitusjon.

### **Hvitvaskingsreglene**

Megler har plikt til å gjennomføre kundetiltak. Hvis kjøper ikke bidrar til at megler får gjennomført kundetiltak og dette fører til at transaksjonen ikke kan gjennomføres eller blir forsinket, misligholder kjøper avtalen. Etter 30 dager er misligholdet vesentlig. Dette gir selger rett til å heve og gjennomføre dekningssalg for kjøpers regning.

### **Personopplysningsloven**

Personopplysninger blir behandlet i samsvar med personopplysningsloven.

### **Boligselgerforsikring**

Selger har tegnet boligselgerforsikring som dekker selgers ansvar etter avhendingsloven begrenset oppad til MNOK 14. I den forbindelse har selger utarbeidet en egenerklæring som kjøper bør gjøre seg kjent med før budgivning.

### **Boligkjøperforsikring**

Vedlagt i salgsoppgaven følger informasjon om Boligkjøperforsikring Pluss og Boligkjøperforsikring fra HELP Forsikring AS. Boligkjøperforsikring er en rettshjelpsforsikring som gir trygghet og profesjonell juridisk hjelp dersom det oppdages uventede feil eller mangler ved boligen de neste fem årene. Boligkjøperforsikring Pluss har samme dekning som boligkjøperforsikring, med tillegg av fullverdig advokathjelp på viktige rettsområder i

privatlivet. Les mer om begge forsikringene i vedlagte materiell eller på help.no. Det gjøres oppmerksom på at boligkjøperforsikring kun kan tegnes av forbruker. Meglerforetaket mottar kr 4 200/4 600/5 000 i kostnadsgodtgjørelse, avhengig av boligtype, samt et tillegg på kr 1 000 ved salg av Boligkjøperforsikring Pluss.

### **Meglere vederlag**

Det er avtalt provisjonsbasert vederlag tilsvarende 0,70% av kjøpesum for gjennomføring av salgsoppgaven. I tillegg er det avtalt at oppdragsgiver skal dekke:

- 3 500 Gebyr for betalingsutsettelse
- 4 500 Kommunale opplysninger
- 18 900 Markedspakke 2
- 7 500 Oppgjørsvederlag
- 15 900 Tilretteleggingsgebyr
- 3 000 Visninger/overtakelse (2 visninger er inkludert i provisjonen)
- 500 Tinglysningsgebyr pantedokument med urådighet

Dersom handel ikke kommer i stand eller oppdraget sies opp, har megler krav et rimelig vederlag stort kr Mangler data for utført arbeid.

### **Oppdragsansvarlig**

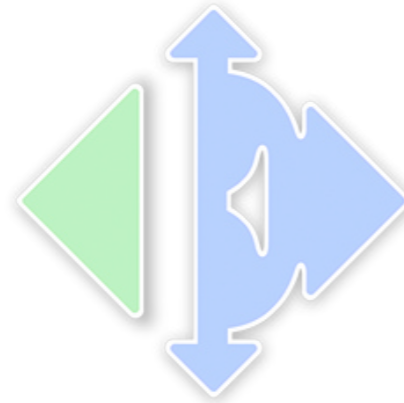
Christian Thordén Salvesen  
Eiendomsmegler / Partner / Fagansvarlig  
christian.thorden.salvesen@aktiv.no  
Tlf: 970 53 838

Mamen-Lund, Engh, Salvesen & Partners AS,  
Bankveien 11  
1383 ASKER  
Tlf: 669 01 500

### **Salgsoppgavedato**

20.03.2025

Enebolig  
Jon Fossums vei 19  
1395 Hvalstad



www.e3.no

#### Boligens tekniske tilstand:

Antall TG

0	TG 0	Ingen avvik
10	TG 1	Ingen vesentlige avvik
10	TG 2	Vesentlige avvik
0	TG 3	Store eller alvorlige avvik
1	TG iu	Ikke undersøkt

#### Utført av:

Takstmann

Geir A.B. Randen

Dato: 19/03/2025

Asker Bygg og Eiendom AS

3474 Åros

91742811

askerbyggeiendom@gmail.com



Dersom bygningsdelen kun har en tilstandsgrad og ikke er beskrevet, betyr det at det ikke er noen avvik i forhold til det som kan forventes. Alder tatt i betraktning.

Takstmannens utdypende vurdering av bygningsdeler med TG 2 og TG 3 finnes på siste siden(e) i denne rapporten.

Denne rapporten er gyldig i 12 mnd.

#### OM EIERSKIFTERAPPORT™

Rapporten er bygget på BMTFs faglige rammeverk for tilstandsanalyse ved salg av bolig, NS3600 og avhendingslova. I denne tilstandsanalysen legges det stor vekt på å kontrollere bygningsdeler hvor det erfaringsmessig kan oppstå konflikter. Rapporten tilfredsstiller lov om avhending av fast eiendom med endringer i avhendingslova (tryggere bolighandel) fra 1.1.2022.

#### AVGRENSNING:

EIERSKIFTERAPPORT™ er godkjent av Byggmestrenes Takseringsforbund og kan kun benyttes av BMTF-sertifiserte takstmenn. Rapporten er spesielt godt egnet ved eierskifte av boliger. Rapporten erstatter ikke kjøpers undersøkelsesplikt eller selgers opplysningsplikt i henhold til lov om avhending av fast eiendom.

#### NIVÅ AV ANALYSEN:

Tilstandsanalysen utføres ved grundige visuelle observasjoner kombinert med undersøkelser, målinger, bruk av egnede instrumenter og registreringer. Dersom det er mistanke til høyt fuktnivå i vegger mot våtrom, eller i rom under terreng kan tilstandsanalysen omfatte destruktive inngrep som for eksempel hullboring i vegger.

Det kan utføres inngrep i vegg eller etasjeskillere ved bad og i rom under terreng for undersøkelse av fukt ved mistanke til alvorlige avvik. Alle bygningsdeler blir undersøkt, med stor vekt på de områdene som takstmannen, erfaringsmessig, kjenner som svake punkter. Selv om takstmannens analyser er svært grundig, kan det forekomme skjulte feil og mangler.

For bolig er referansenivået for de ulike rom og bygningsdeler gitt som krav til tilstandsgrad TG 1, det vil si uten skader og fagmessig riktig utført og i henhold til gjeldende lov/forskrift som gjelder for den aktuelle boligen der ikke tilleggene angir annet. Generelt er referansenivået byggeforskrifter som var gjeldende når bygningen/bygningsdelen ble byggesøkt.

#### LEVETIDSBETRAKTNINGER:

Når det refereres til levetid er dette basert på takstmannens erfaringstall og Byggforskserien 700.320 Intervaller for vedlikehold og utskifting av bygningsdeler, SINTEF Byggforsk.

Levetidsbetraktningene beregnes med hovedvekt på takstmannens skjønnsmessige vurdering av den enkelte bygningsdelens antatte gjenstående levetid. Dette avhenger også av forskjellige faktorer som kan gjøre seg gjeldende når det gjelder værforhold og bruk.

Levetiden vil variere noe dersom andre kriterier enn teknisk levetid, som for eksempel vedlikehold, estetikk, økonomi, sikkerhet, funksjon eller andre brukerønsker, er lagt til grunn.

#### VÆR OPPMERKSOM PÅ

Egenerklæringsskjema skal alltid legges frem for rapportansvarlig før tilstandsanalysen påbegynnes. Dersom egenerklæring ikke foreligger, vil dette komme tydelig frem på en av de siste sidene av rapporten under ovenstående overskrift.

Dersom det er lagt frem dokumentasjon av pågående byggesaker og/eller manglende ferdigattest, og/eller midlertidig brukstillatelse. Så vil også dette komme tydelig frem på en av de siste sidene av rapporten under samme overskrift som over.

#### KOSTNADSVURDERING VED TG3

Dersom det er angitt TG3 på en bygningsdel i denne rapporten, så vil det være angitt et antatt kostnadsoverslag over hva det vil koste å sette den i stand, uten å øke standarden.

#### PIPER OG ILDSTEDER:

Grundig undersøkelse av piper og ildsteder anbefales utført i samråd med offentlige godkjenningmyndigheter.

#### ELEKTRISK ANLEGG OG BRANNFØREBYGGENDE TILTAK:

Ved omsetning av bolig vil man ofte få endring i bruk av det elektriske anlegget. BMTF anbefaler på generelt grunnlag at en registrert elektroinstallatør foretar en kontroll av boliginstallasjon ved eierskifte.

Dette kan for eksempel være en rapport fra periodisk kontroll av boliginstallasjon i henhold til NEK 405-2, som omfatter kontroll av både det elektriske og det branntekniske anlegget.

## MER OM TILSTANDSGRADENE I DENNE RAPPORTEN:

TG 0	TG 0 betyr at bygningsdelen ikke har noen avvik. * Det er ingen tegn til slitasje. * Dokumentert fagmessig godt utført. * Det er ingen merknader.
TG 1	TG1 betyr at bygningsdelen kan ha mindre avvik. * Som forventet i forhold til alder/bruksslitasje. * Strakstiltak anses ikke som nødvendig.
TG 2	TG 2 betyr at bygningsdelen kan ha vesentlige avvik. Eksempler på TG2 kan være at bygningsdelen er: * Feil utført. * Skadet, eller symptomer på skade. * Svært slitt. * Nedsatt funksjon. * Utgått på dato. * Kort gjenværende brukstid. * Det er behov for tiltak i nær fremtid. * Det er grunn til overvåkning av denne bygningsdelen.
TG 3	TG 3 betyr at bygningsdelen kan ha store eller alvorlige avvik. Eksempler på TG3 kan være at bygningsdelen er: * Har total funksjonssvikt * Fyller ikke lenger formålet * Er en fare for liv og helse Det er et akutt behov for tiltak, og/eller det er avvik fra lover eller forskrifter som gjelder for den aktuelle bygningsdelen eller byggverket.
TG iu	TG iu betyr at bygningsdelen ikke er undersøkt. Denne tilstandsgraden skal kun benyttes unntaksvis. Eksempler kan være: * Snødekket tak og krypekjeller uten inspeksjonsmulighet på tidspunktet for analysen * Bygningsdelen, arealet eller rommet er ikke tilgjengelig for inspeksjon på tidspunktet for analysen

## EIENDOMSDATA:

<b>Matrikkeldata:</b>	Gnr:22, Bnr: 215
<b>Hjemmelshaver:</b>	Claus C. Brustad og Chetana Brustad
<b>Seksjonsnr:</b>	-
<b>Festnr:</b>	-
<b>Andelsnr:</b>	-
<b>Tomt:</b>	698 m <sup>2</sup>
<b>Konsesjonsplikt:</b>	-
<b>Adkomst:</b>	Privat stikkvei fra kommunal vei
<b>Vann:</b>	Kommunal
<b>Avløp:</b>	Kommunal
<b>Regulering:</b>	-
<b>Offentl. avg. pr. år:</b>	-
<b>Forsikringsforhold:</b>	-
<b>Ligningsverdi:</b>	-
<b>Byggeår:</b>	2000

## BEFARINGEN:

<b>Befaringsdato:</b>	17.10.2024
<b>Forutsetninger:</b>	Boligen ble inspisert i dagslys. Det var gråvær og ca. +10 grader Celsius. Rapporten legger til grunn boligens tilstand på befaringdagen. For å opprettholde boligens standard må det forutsettes normalt vedlikehold utover det som nevnes i rapporten. Noe innredning og inventar langs vegger og gulv. Ikke gangbart gulv på kaldtloft over hanebjelke. Bod i loftsetasje med lagring av private eiendeler. Ellers ingen store hindringer på befaringdagen.
<b>Oppdragsgiver:</b>	Hjemmelshaver
<b>Tilstede under befaringen:</b>	Hjemmelshaver og Lars Petter Heinegaard
<b>Fuktmåler benyttet:</b>	Protimeter MMS 3

## OM TOMTEN:

Opparbeidet eiendom med asfaltert gårdsplass. Adkomst med beleggningsstein fra garasje og rundt inngangsparti. Plen, prydbusker og hekk. Store og gode uteplasser med åpent skiferlagt uteareal.

## OM BYGGEMETODEN:

Enebolig over 2 plan. Ringmurselementer med støpt søle av betongkonstruksjon mot grunn. Etasjeskiller og bindingsverk i tre, stående kledning utvendig. Saltak i trekonstruksjoner. Antatt sløyfer og lekter under yttertekking av glasert takstein i tegl. Renner og nedløp i plast.

## OVERORDNET FAGLIG VURDERING AV EIENDOMMEN:

Boligen fremstår i normalt god stand og godt vedlikeholdt på befaringdagen. Det ble ikke registrert eller avdekket noen behov for bygningsmessige strakstiltak utover normalt vedlikehold. Forøvrig vises til beskrivelser og vurderinger for de enkelte bygningsdeler i rapporten.

## ANNET:

## OPPVARMING:

Varmekabler i stue + tv-stue + entrè+vaskerom+kjøkken + begge badrom

Lukket ildsted i 1.etg

Elektriske ovner på vegg

## DOKUMENTKONTROLL:

Eiendomsinformasjon er innhentet fra propcloud.no. Returnert spørreskjema fra kunde, samt kvitteringer for utført arbeid.

Egenerklæringsskjema. Doctorg.no

## BESKRIVELSE AV INNVEDIGE OVERFLATER (vegger, tak og gulv):

VEGGER: Malte slette flater, tapet, flislagt på badrom

HIMLING: Malte slette flater

GULV: Parkett, flis på bad og vaskerom, vinylbelegg på bod

## MERKNADER OM ANDRE ROM:

Vær oppmerksom på at det som regel vil være diverse mindre hull i overflater etter bilder/hyller etc, og noe misfarge/skjolder hvor bilder, hyller/ møblement etc har vært plassert. På gulv vil det som regel være diverse slitasje, og noe misfarge/ riper og lignende hvor møblement har vært plassert. Slike mindre "avvik" er å anse som normalt i en brukt bolig. Viktig å merke seg at takkonstruksjoner og etasjeskillere i eldre boliger ikke nødvendigvis tilfredsstiller dagens krav til stivhet da disse er bygget etter eldre forskrifter. Retningsavvik kan forekomme på eldre konstruksjoner.

-Boligen har for det meste normal bruksslitasje på overflatene ihht alder. Overflater har blitt pusset opp over tid.

-Det er registrert retningsavvik på gulv, målt på tilfeldig valgte plasser på det meste 15 mm på soverom loftetg. og 15 mm stue/spisestue

\*Stikkmålinger av gulvet er gjort med krysslaser, avvik kan eksistere uten at dette blir registrert.

-Sprekk i fliser i gang (TG 2)

## FORMÅL MED ANALYSEN:

Salg

## VESENTLIGE ENDRINGER ETTER BYGGEÅR:

Hjemmelshaver opplyser følgende:

-Nye glass i vinduer i tv-stue

-Snøfangere og mindre utbedringer av beslag på tak i 2015, 2021 og 2024

-El-billadere i garasje 2022

-Downlights ute og inne og utbedring av stikkontakter 2016 og 2017

-Ny koketopp og komfyrvakt 2020

-Nytt terrassegulv og tettesjikt 2024 veranda loftetasje.

-Nye garasjedører og portåpnere 2020

-Trapp teppelagt 2021

**AREALER OG ANVENDELSE:**

Arealmålingene i denne rapporten måles etter Norsk Standard 3940. Arealer oppgis i hele kvadratmeter i denne rapporten, og gjelder for det tidspunkt rapporten er datert.

**MÅLEVERDIGE AREALER:**

Større arealer enn nødvendig åpninger for trapp, heis sjakter og lignende regnes ikke med i etasjens areal. Rom som skal måles må være tilgjengelig, slik at det kan måles. Rommene kan stride mot byggeforskriftene, men likevel være måleverdig.

**AREALBEGREPER:**

BRA-i =Internt bruksareal  
BRA-e =Eksternt bruksareal  
BRA-b =Innglasset balkong  
TBA =Terrasse- og balkongareal

**ENDRINGER:**

Rom som ligger utenfor boenheten, men som eier har påvist og/eller opplyst at tilhører boenheten, er oppmålt og inkludert i BRA-e. Det er ikke fremvist dokumentasjon på at rommet tilhører boenheten, med mindre dette er angitt særskilt. Rom utenfor boenheten kan omdisponeres av borettslaget/sameiet og dette kan påvirke boligens BRA. Vær oppmerksom på at NS 3940:2023 og eierseksjonsloven har ulik definisjon av fellesareal. Ved arealmåling gjelder NS 3940:2023 som definerer fellesareal slik: Delen av bygning som brukes av to eller flere bruksenheter eller til bygningens forvaltning, drift eller vedlikehold.

**NB:**

Ved overgang fra eldre versjon av NS3940 til revidert utgave med nye måleregler, kan det forekomme arealavvik for rapporter som er utført mellom Oktober 2023 og Desember 2024. NS3940:2023 må vurderes til å være gjeldene bransjestandard fram til ny versjon utgis. Dette til tross for at standarden er trukket tilbake juni 2024.

**AREAL BOLIG:**

Etasje:	BRA-i	BRA-e	BRA-b	TBA	P-Rom m <sup>2</sup>	S-Rom m <sup>2</sup>
1.etg	98				98	
Loft	78			8	74	4
SUM BYGNING	176				172	4
SUM BRA	176					

**AREAL GARASJE/UTHUS:**

Etasje:	BRA-i	BRA-e	BRA-b	TBA	P-Rom m <sup>2</sup>	S-Rom m <sup>2</sup>
Garasje		31				
SUM BYGNING		31				
SUM BRA	31					

**BRA-i:**

1.etg:  
Entrè, hall, kjøkken, bad, vaskerom, tv-stue, peisstue og spisestue  
Loft (2.etg):  
4 soverom, gang, bad og bod

**BRA-e:****MERKNADER OM AREAL:**

Arealmålingen er utført med laser. Areal er kontrollmålt i ArchiCad 26. Det er bruken på befaringtidspunktet som definerer P-rom og S-rom. Rommene kan likevel være i strid med teknisk forskrift og mangle godkjenning fra kommunen.

\*Garasje har god lagringsplass på "loft" med tilgang via luke/dør i gavl. Ikke målbart areal ihht måleregler. Gulvareal (GUA) ca. 19 m<sup>2</sup>.

**GARASJE / UTHUS:**

\*Frittstående dobbelgarasje oppført med støpt såle mot grunnen. Murte vegger. Reisverk i tre med stående kledning. Saltak i trekonstruksjon tekket med glasert takstein. renner og nedløp i plast. Leddporter med elektrisk portåpner. El-billader i garasje. Loftetasje har god lagringskapasitet.(ca. 19 m<sup>2</sup> gulvareal) Det er synlig tørkeriss/sprekk, samt slitasje på betonggulv. Ellers ikke videre tilstandsvurdert.

**BYGGMESTER:**

En BMTF-sertifisert takstmann er en byggmester e.l.l. som er medlem av Byggmestrenes Takseringsforbund. Det vil si han/hun har minimum 6 års erfaring med å analysere, reparere og bygge boliger.

Mester er en beskyttet tittel som deles ut av Kongen til den som oppfyller de kvalifikasjonskrav som blir stilt i medhold til lov om mesterbrev i håndverk og annen næring.

Den BMTF-sertifiserte takstmannen skal alltid etterleve de etiske regler og regelverket som gjelder for Byggmestrenes Takseringsforbund.

**INTEGRITET:****UAVHENGIG TAKSTMANN**

Denne rapporten er utarbeidet av en uavhengig takstmann uten bindinger til andre aktører i eiendomsbransjen. Takstmannen har verken et ansettelsesforhold til, eller økonomisk interesse i sin oppdragsgivers virksomhet. For nærmere beskrivelse av kravene til takstmannens integritet, se BMTFs etiske retningslinjer på [www.BMTF.no](http://www.BMTF.no)

*Ansvarlig for rapporten:*

**Geir A.B. Randen**

Takstmann og tømrer

19/03/2025



Geir A.B. Randen

**1. Grunn og fundamenter****TG 1** 1.1 Byggegrunn, fundamenter, grunnmur, drenering og sikring mot vann og fuktighet

Byggegrunn er ikke kjent.

Ringmurselementer med støpt betongsåle mot grunn.

**Merknader:** -Fundamentering er ikke vurdert da den ligger under bakkenivå og ikke tilgjengelig for inspeksjon. Såle på mark har lite/ingen skadepotensial vedrørende fuktsikring/drenering.

**Ingen** 1.2 Krypekjeller

Bygningsdelen eksisterer ikke.

**Merknader:****TG 1** 1.3 Terrengforhold

Det er målt fall vekk fra såle på tilfeldig valgte plasser.

**Merknader:** Fall på terreng har mindre betydning når det ikke er rom under terreng (kjeller) Man kan oppleve vannansamling dersom terreng ikke faller fra ringmur, men dette vil ikke skade boligen.

**2. Yttervegger****TG 1** 2.1 Yttervegger

Det er ikke påvist deformasjoner og/eller fuktskader i ytterveggens konstruksjoner.

Det er ikke påvist tilstrekkelig lufting for kledningen.

Det er ikke påvist noen nevneverdige konstruksjonsfeil.

Det er utført stikktaking på typiske skadesteder, slik som i nedkanten av panelet og i områdene rundt vinduene med avvik.

Yttervegger med bindingsverk i tre med stående kledning.

**Merknader:** -Det kunne ikke påvises spesielle problemer eller vesentlige skjevheter med den synlige delen av konstruksjonen. Selve veggkonstruksjonen ble ikke inspisert da det er en lukket konstruksjon. For inspeksjon kreves destruktive åpninger, noe som ikke ble foretatt på befaringdagen.

-Det er ikke mulig å påvise lufting bak kledning i hele veggens lengde. Det er ingen tegn til skader som tilsier at det er manglende lufting bak trekledning.

-Maskinspiker i trekledning har trengt lenger inn i kledningen enn anbefalt. Ingen påviste skader grunnet dette.

Ytterkledningen fremstår ellers godt vedlikeholdt!

Utskifting/vedlikehold: Normal tid før utskifting av vanlig trekledning er 40-60 år.

**3. Vinduer og ytterdører****TG 1** 3.1 Vinduer og ytterdører

Det er ikke påvist punkterte glass.

Dører og vinduer vurderes som sikre mot vanninntrengning i konstruksjonen.

Vinduer og terrassedører med karmen i tre og isolerglass fra byggeår. (nye glass i tv-stue)

Ytterdører med glassfelt fra byggeår.



**Merknader:** \*Vinduene ble visuelt undersøkt. Tilfeldig valgte vinduer ble funksjonstestet. Det ble ikke avdekket skader eller svekkelser med behov for strakstiltak. Det bemerkes at vinduer er en bygningsdel som har en naturlig slitasje over tid med en forventet levetid, der eldre vinduer slipper ut mer varme enn nye vinduer.

-Det er liten/ingen klaring mellom omramming og vannbord. Ingen tegn til skader/svekkelser pga dette.

-Liten skade i overflate på vindu/utforing stue. Kosmetisk betydning.

-Avflassing på overflatebehandling utvendig på enkelte vinduer. Tiltak bør vurderes.

\*Håndtak er fjernet/forblendet på enkelte vinduer i 1.etg. Mangler full funksjon.

Utskifting/vedlikehold: Normal tid før kontroll og justering av vinduer, hengslede er 2 - 8 år.

Normal tid før utskifting av trevindu er 20 - 60 år.

Utskifting/vedlikehold: Normal tid før utskifting av tredør er 20 - 40 år.

Normal tid før kontroll og justering av tredører er 2 - 8 år.

Vinduene er godt vedlikeholdt og har god funksjon.

#### 4. Tak

##### TG 1 4.1 Takkonstruksjon, taktekking og skorstein over tak

Det er ikke påvist svanker/svai i mønet.

Det er ikke påvist ventilering/lufting.

Saltak i trekonstruksjoner. Tekket med asfaltplater, sløyfer og lekter under takstein. Skorstein over tak.

**Merknader:** -Takkonstruksjon er kun besiktiget fra bakkeplan. Det er ikke tilgang til å inspisere konstruksjon i sin helhet utover det som ble foretatt. (skråtak er isolert på kaldtloft, ikke gangbart gulv. Dette forhindrer inspeksjon)

-Det er ikke sikkerhetsforsvarlig å kontrollere skorstein over tak pga sikkerhetshensyn. (HMS stiller strenge krav til sikring ved arbeid på tak)

-Taktekking er ikke mulig å inspisere 100% da den ligger under takstein. Det er påvist undertaksplater av "asfaltplater". (sammenpresset impregnerte trefiberplater)

Tilstandvurdering er kun basert på det som er synlig av konstruksjonen (Lukket konstruksjon med skråtak innvendig, kaldtloft over hanebjelke er ikke tilgjengelig for inspeksjon)

Det kan ellers ikke påvises synlige skader eller svekkelser på det som er synlig av konstruksjonen.

Det er ikke påvist lufting i raft eller gavler. Lufting er kun under lekter/sløyfer under takstein.

##### TG 1 4.2 Undertak, lekter og yttertekking (taktekkingen)

Undertaket antas å være i fra byggeår

Det er ikke sikkerhetsforsvarlig å inspisere undertak, lekter og yttertekking.

Det anses ikke som sikkerhetsforsvarlig å inspisere skorstein.

-Konstruksjonen er ikke mulig å avdekke uten destruktive inngrep. Det er synlige asfaltplater under yttertekking av takstein.

Renner og nedløp i plast.

-Det er montert snøfangere på takflaten.

-Det er ikke sikkerhetsforsvarlig å kontrollere skorstein over tak pga sikkerhetshensyn. (HMS stiller strenge krav til arbeid på tak.)

-Stigetrinn til pipe.

**Merknader:** Forventet tid for omlegging av tak med tegltakstein er 30-60 år.

#### 5. Loft

##### TG iu 5.1 Loft (konstruksjonsoppbygging)

Loftet er innredet samtidig som boligen ble bygget.

Det er ikke påvist ventilering av yttertaket.

Kaldtloft over hanebjelke er ikke tilgjengelig for inspeksjon, da det ikke er gangbart gulv. Kun inspisert fra stige gjennom luke i himling.

Ellers er loftet innredet med bad, 4 soverom og bod.

(Ventilering er beskrevet under punkt 4.1 og 4.2)

**Merknader:** -Overflater på innredet rom med normal brukslitasje.

-Det er ikke benyttet mansjetter eller tape rundt ventilasjonsgjennomføringer.(kun sjekket 1 stk kanal som var tilgjengelig fra loftsluken. Dette avviker fra dagens byggemåte.

-Loftsluke er ikke dampstett.

TGIU er valgt grunnet manglende inspeksjonsgrunnlag på kaldtloftet.

#### 6. Balkonger, verandaer og lignende

##### TG 2 6.1 Balkonger, verandaer og lignende

Det er ikke påvist skader, slik som avskalling, deformasjoner, riss, sprekker, råteskader og/eller rust på overflater.

Vannavrenning vurderes som tilstrekkelig.

Oppkant mot vegg og dør vurderes som tilstrekkelig.

Det er ikke påvist nevneverdige skader i tettesjiktet.

Overbygd veranda fra loftetasje mot SØR. (tak over del av stuen)

**Merknader:** -Terrassebord og tettesjikt ble fornyet 2024. (Tettesjikt ble lagt over eksisterende membran. Eldre tettesjikt ble utbedret før montering av nytt belegget ref. hjemmelshaver.)

-Rekkverkshøyde er målt til 92,5 cm og tilfredsstillende ikke dagens krav til høyde. (100cm) Det er ikke påkrevd å endre dette. Tidligere krav var 90 cm.

-Avstand mellom vertikale spiler er mer enn 10 cm. Dette er avvik ihht dagens forskrifter.

TG 2:

Settes på bakgrunn av avvik på rekkverkshøyder og avstand mellom spiler ihht dagens forskrifter.

#### 7. Våtrom

##### 7.1 Bad 1.etg

##### TG 2 7.1.1 Overflate vegger og himling

Det er ikke påvist riss og sprekker.

Det er ikke påvist sprekker i fuger.

Det er ikke påvist bom (hulrom) under fliser.

Det er ikke påvist fuktskader, spor etter skadedyr.

Bad fra byggeår med flislagte vegger og malte plater i himling

60 cm innredning med vask og ett-greps armatur

Innmurt speil på vegg + veggskap

Frittstående WC

Dusjhjørne med faste profiler og skyvedører

Avtrekk via ventilasjonsanlegg

**Merknader:** Overflater med normal brukslitasje ihht alder.

Normal tid før utskifting av våtrom, keramiske fliser på membran, mur og betong er 20 - 40 år.. (Levetidstabeller byggforskseriens detaljblad 700.320)

Normal tid før utskifting av våtrom, keramiske fliser på membran, lettvegg er 10 - 20 år.

-Selv om forventet brukstid er oppnådd eller nærmer seg så kan badet ha flere år igjen med god funksjon.

-Vindu er beskyttet for direkte vannpåkjenning av lukket dusjløsning

TG 2:

Alder og slitasje

##### TG 2 7.1.2 Overflate gulv

Det er ikke påvist riss og sprekker.  
 Det er ikke påvist sprekker i fuger.  
 Det er ikke påvist bom (hulrom) under fliser.  
 Det er ikke påvist spor etter råteskade, muggvekst eller skadedyr.  
 Det er påvist tilfredsstillende fall til sluket.

Flislagt gulv med varmekabler

**Merknader:** -Det er målt høydeforskjell med laser på 25 mm fra topp flis ved terskel til topp slukrist. Fall på gulv er ihht datidens krav. (TEK 97)

\*(Dagens forskrifter stiller enda strengere krav til fall på gulv!)

-Det er påvist utvaskede fuger i dusjsonen.

TG 2:

Alder og slitasje

### TG 2 7.1.3 Membran, tettesjiktet og sluk

Membranen er fra byggeår

Det er muligheter for å rengjøre sluk.

Det er ikke påvist tegn på feil utførelse, feil materialvalg, skadelig fukt eller utettheter.

Det er boret hull i tilstøtende rom eller fra undersiden.

Membranen ligger skjult i konstruksjonen og kan ikke undersøkes uten å gjøre destruktive inngrep ved å demontere fliser. Viktig å merke seg at membran er en bygningsdel som har en naturlig slitasje over tid med en forventet levetid. Man kan anta at membran er påført alle flatene i våtsonen før flisene ble montert, da våtrommet er i daglig bruk uten tegn til lekkasjer.

Sluk i plast

**Merknader:** -Det er ukjent løsning av membran/fuktsikring av våtrommet.

-Det er manglende mansjett rundt avløp til vask.

-Synlig membran i sluk.

-Det ble foretatt søk etter fukt ved hullboring. Ingen tegn til forhøyede verdier av fukt på befaringsdagen.

\*Det er i hovedsak veggene/ gulvet i våtsonen som er mest utsatt for fuktighet. Spesielt utsatt er dusjniser og dusjing i badekar hvor vegger og gulv blir utsatt for påkjenninger av fuktighet jevnlig. Det vil da være veggene/ gulvet i dusjnisen som er mest aktuelt å foreta hulltaking i (spesielt vegg med dusjarmatur). Selv om det er gjennomført hulltaking og det ikke er funnet fukt, kan det likevel være fare for fukt i konstruksjonen. Boring av et 73 mm hull gir en begrenset adkomst til konstruksjonen med begrensede kontrollmuligheter.

Forventet tid for utskiftning av membran er 20 år.

TG 2:

Alder og slitasje. Forventet levetid nærmer seg/er oppnådd, men badet kan ha flere år igjen med god funksjon ved tilpasset bruk. F.eks innsetting av lukket kabinett

## 7.2 Bad loft

### TG 2 7.2.1 Overflate vegger og himling

Det er påvist riss og sprekker.

Det er ikke påvist bom (hulrom) under fliser.

Det er ikke påvist fuktskader, spor etter skadedyr.

Bad fra byggeår med flislagte vegger, malte slette plater i himling

120 cm innredning med 2 vasker og ett-greps armatur + høyskap

Innmurt speil på vegg

Frittstående WC og bidè

Innmurt badekar med dusjløsning

**Merknader:** -Det er påvist tettesjikt (dampsperre) mot yttervegg under innmurt badekar som ikke er forskriftsmessig utført. I ytterste konsekvens så kan damptrykk føres ut i konstruksjonen. Det er ikke mulig å utføre fuktmålinger grunnet manglende tilgang. Det er uvisst om dampsperre er ført bak fliser og plateledning. Hvis dette er tilfelle, så har konstruksjonen økt risiko for fukt og råteskader da det er benyttet organisk materiale mellom 2 tettesjikt. Utbedring/ ytterligere undersøkelser bør foretas.

TG 2:

Alder og slitasje.

Belyse risiko ved evt. dampsperre i vegg.

### TG 2 7.2.2 Overflate gulv

Det er påvist riss og sprekker.

Det er påvist bom (hulrom) under fliser.

Det er ikke påvist spor etter råteskade, muggvekst eller skadedyr.

Det er påvist tilfredsstillende fall til sluket.

Terskel er vurdert som tilfredsstillende.

Flislagt gulv med varmekabler

**Merknader:** -Det er påvist sprekke i flere gulvfliser, samt bom (hulrom).

-Fall på gulv er ihht datidens krav på oppføringstidspunktet. Bruksvann i dusj ledes rett i sluk.

TG 2:

Sprekk i fliser

Bom i flis (avvik ihht NS 3600:2018)

### TG 2 7.2.3 Membran, tettesjiktet og sluk

Membranen er fra byggeår

Det er muligheter for å rengjøre sluk.

Det er boret hull i tilstøtende rom eller fra undersiden.

Membranen ligger skjult i konstruksjonen og kan ikke undersøkes uten å gjøre destruktive inngrep ved å demontere fliser. Viktig å merke seg at membran er en bygningsdel som har en naturlig slitasje over tid med en forventet levetid. Man kan anta at membran er påført alle flatene i våtsonen før flisene ble montert, da våtrommet er i daglig bruk uten tegn til lekkasjer.

Sluk i plast.

**Merknader:** -Det er ukjent løsning av membran/fuktsikring av våtrommet.

-Det ble foretatt søk etter fukt og visuell sjekk via hullboring i vegg i tilstøtende rom. Ingen tegn til fukt på befaringsdagen.

\*Det er i hovedsak veggene/ gulvet i våtsonen som er mest utsatt for fuktighet. Spesielt utsatt er dusjniser og dusjing i badekar hvor vegger og gulv blir utsatt for påkjenninger av fuktighet jevnlig. Det vil da være veggene/ gulvet i dusjnisen som er mest aktuelt å foreta hulltaking i (spesielt vegg med dusjarmatur). Selv om det er gjennomført hulltaking og det ikke er funnet fukt, kan det likevel være fare for fukt i konstruksjonen. Boring av et 73 mm hull gir en begrenset adkomst til konstruksjonen med begrensede kontrollmuligheter.

Forventet levetid for membran er 20 år

TG 2:

Alder og slitasje. Forventet levetid nærmer seg/er oppnådd, men badet kan ha flere år igjen med god funksjon ved tilpasset bruk.

## 7.3 Vaskerom

### TG 1 7.3.1 Overflate vegger og himling

Det er ikke påvist fuktskader, spor etter skadedyr.

Vaskerom med malte slette flater på vegg og i himling.  
 Opplegg for vaskemaskin  
 Utslagsvask på vegg  
 Sentralstøvsuger  
 Frittstående kombi kjøl-/fryseskap

**Merknader:** -Riss/sprekk mellom veggplater i hjørne bak vaskemaskin.  
 \*Vaskerom er ikke bygget opp med vannrette flater på vegg, det er kun gulv som er ansett som våtsone.

#### TG 1 7.3.2 Overflate gulv

Det er ikke påvist riss og sprekker.  
 Det er ikke påvist sprekker i fuger.  
 Det er ikke påvist bom (hulrom) under fliser.  
 Det er ikke påvist spor etter råteskade, muggvekst eller skadedyr.  
 Det er påvist tilfredsstillende fall til sluket.  
 Terskel er vurdert som tilfredsstillende.

Flislagt gulv med sokkelflis på vegg.

**Merknader:** -Det er fall på gulvet ihht datidens forskrifter. TEK 97.

#### TG 2 7.3.3 Membran, tettesjiktet og sluk

Membranen er fra byggeår  
 Det er ikke påvist avvik i forhold til sluk, rørgjennomføringer, mansjetter eller klemring.  
 Det er muligheter for å rengjøre sluk.  
 Det er ikke påvist tegn på feil utførelse, feil materialvalg, skadelig fukt eller utettheter.  
 Det er ikke boret hull i tilstøtende rom eller fra undersiden.  
 Det er fuktkontrollert med egnet fuktmåleverktøy.

Kun våtsone på gulv samt rundt vask på vegg.

**Merknader:** -Det er svært liten/ingen fuktpåkjenning på overflater.  
 -Det er påvist membran ved sluk.

TG 2:  
 Mangelfull sprutsikring på vegg ved vask  
 Forventet levetid for membran på gulv har passert. (kan likevel ha flere år igjen med god funksjon)

### 8. Kjøkken

#### 8.1 Kjøkken

##### TG 2 8.1 Kjøkken

Vanninstallasjonen er fra byggeår  
 Det er ikke påvist fukt ved kjøleskap, vaskemaskin, varmtvannsbereder eller andre vanninstallasjoner.  
 Det er ikke påvist avvik i forhold til trykk i vannkran.  
 Det er ikke påvist avvik i forhold til avrenning fra avløp.  
 Det er ikke påvist symptomer på fukt og råte i nabokonstruksjoner.

Kjøkken med slette fronter  
 Benkeplate i laminert spon med keramisk platetopp og nedfelt vask.  
 Ventilator i veggskap med direkte avkast  
 Oppvaskmaskin og komfyr i innredning.  
 Frittstående kombi kjøl/fryseskap  
 Komfyrvakt

**Merknader:** Godt fungerende kjøkken med normal slitasje ihht alder.  
 -Det er påvist div. avskalinger på skrog/fronter  
 -Eldre tegn til fuktskjolder og slitasje i parkettgulv.

TG 2:  
 Vurderes som et helhetsinntrykk på overflater av innredning, samt gulv

### 9. Rom under terreng

#### 9.1 Kjeller

##### Ingen 9.1.1 Veggenes og himlingens overflater

Bygningsdelen eksisterer ikke.

**Merknader:**

##### Ingen 9.1.2 Gulvets overflate

Bygningsdelen eksisterer ikke.

**Merknader:**

##### Ingen 9.1.3 Fuktmåling og ventilasjon

Bygningsdelen eksisterer ikke.

**Merknader:**

### 10. VVS

#### TG 1 10.1 WC og innvendige vann- og avløpsrør

Innvendige vann og avløpsrør er fra byggeår  
 Hovedstoppekranen er lokalisert og funksjonstestet.  
 Lekkasjevann fordelerskap ledes til sluk.  
 Avløpskapasiteten vurderes som tilfredsstillende.  
 Lukt fra avløpssystemet vurderes som tilfredsstillende.  
 Det er ingen WC med innebygget sisterner.

Vannrør i kobber og plast . Avløpsrør og sluk i plast

**Merknader:** -Det er kun foretatt en enkel visuell sjekk av vann og avløp.  
 -Det er ikke påvist stakeluke.  
 -Stoppekran på vaskerom. Testet OK!  
 -Ellers ingen synlige tegn til lekkasjer/svekkelser.

Undertegnede innehar ikke spisskompetanse på fagområdet VVS. På generelt grunnlag så anbefales en gjennomgang av VVS med autorisert personell.

Antatt forventet levetid for vannrør er ca. 100 år  
 Antatt forventet levetid for avløpsrør er ca. 50 år

#### TG 2 10.2 Varmtvannsbereder

Varmtvannsbereder er fra 1999  
 Det er ikke påvist avdrypp og fuktskjolder ved bereder.  
 Berederens plassering er tilfredsstillende.

VV-bereder av merket Oso Hotwater RS 200, volum 198 liter. Plassert på vaskerom med sluk i gulvet.

**Merknader:** Forventet levetid for bereder i rustfritt stål er 15-30 år. Anbefalt brukstid er 20 år.

TG 2:

Forventet levetid er oppnådd. (kan likevel ha flere år igjen med god funksjon)  
(Korrosjon innvendig i bereder er avhengig av vannets oksygen og kloridinnhold. Varmeelement har kortere levetid enn selve berederen.)

Ingen 10.3 Vannbåren varme

Bygningsdelen eksisterer ikke.

**Merknader:**

Ingen 10.4 Varmesentraler

Bygningsdelen eksisterer ikke.

**Merknader:**

TG 1 10.5 Ventilasjon

Det er ikke påvist lukt fra anlegget.

Ventilasjonsanlegget var nytt i byggeår

Boligen har balansert ventilasjon.

Det er ikke påvist fukt og mugg i filtre.

Tilluft, avtrekk og luftutveksling vurderes som tilfredsstillende.

Balansert ventilasjonsanlegg fra byggeår.

\*Vær obs på at elektriske komponenter har en begrenset levetid.

**Merknader:** -Hjemmelshaver utfører filterbytte 1 gang pr. år, samt rengjøring av utløp/inntak.

\*Selve kanalene til ventilasjonsanlegget anbefales renses minimum hver 5. år i følge SINTEF. Rens av ventilasjonsanlegget gir bedre innelima, energibesparelse, mindre fare for brann, og ikke minst høyere ytelse på ditt ventilasjonsanlegg

## 11. Elektrisk anlegg og samsvarserklæring

### 11.1 Elektrisk anlegg og samsvarserklæring

Når det gjelder resultater fra det lokale el-tilsynet: Se eventuelt eiers egenerklæringsskjema.

Det lokale el-tilsynet gjennomførte tilsyn sist i 2014

Resultatet var tilfredsstillende.

Det var tilsyn på anlegget for mer enn fem år siden.

Det elektriske anlegget ble installert i byggeår

I følge eier/oppdragsgiver har det ikke vært brann, branntilløp eller varmgang i anlegget. Se eventuelt egenerklæringsskjema fra selger.

I følge eier/oppdragsgiver løses ikke sikringene ut ofte. Se eventuelt egenerklæringsskjema fra selger.

I følge eier/oppdragsgiver finnes det kursfortegnelse.

I følge eier/oppdragsgiver er antallet sikringer i samsvar med kursfortegnelse.

Det er ikke påvist at plugg på varmtvannsbereder er brunsvidd.

Det er tegn på at kabelinnføringer og hull i inntak og sikringsskap er tette.

I følge eier/oppdragsgiver er det samsvar mellom utført arbeid og samsvarserklæring.

Det er fremlagt samsvarserklæring.

Sikringsskap med automatsikringer plassert i entrè

**Merknader:** -Det er kun foretatt en enkel visuell kontroll av el-anlegg.

-Varmekabler er ikke funksjonstestet.

-Downlights ikke demontert for kontroll

-Samsvarserklæringer er fremvist

\*Hjemmelshaver opplyser om at sikring kan løse ut ved stor belastning på kalde dager, dersom de har på panelovner og bruker micro og strykejern samtidig.

Undertegnede er ikke elektro-fagperson. En enkel visuell kontroll/sjekk kan ikke sammenlignes med en utført el-kontroll av autorisert foretak.

## VÆR OPPMERKSOM PÅ:

Egenerklæringsskjema er levert før oppstart av oppdraget.  
 Det foreligger ikke oppdaterte godkjente byggetegninger som samsvarer med boligen, se under.  
 Det er ingen avvik i forhold til rømming og romhøyde, ut ifra gjeldende forskrifter for da boligen/rommene ble byggemeldt.  
 Innvendige rekkverk og håndrekk er ikke i henhold til dagens forskrifter.

## TILLEGGSOPPLYSNINGER:

-Det mangler håndløper på 1 side i trapp.  
 -Tegninger fra 1999, som ligger i doc.torg.no, samsvarer ikke med dagens plan.  
 -Det var tiltenkt en hybel i boligen fra start, men denne ble aldri bygget. Det har vært en feil i matrikkelen i Asker kommune som ble rettet i 2022. Det foreligger ferdigattest på bruksendring fra 2 boenheter til 1.  
 -Det er andel i den private veien som leder til tomten

## ANBEFALTE YTTERLIGERE UNDERSØKELSER:

TAKSTMANNENS VURDERING VED TG2:	
6.1	Balkonger, verandaer og lignende
	Settes på bakgrunn av avvik på rekkverkshøyder og avstand mellom spiler ihht dagens forskrifter.
7.1.1	Bad 1.etg Overflate vegger og himling
	Alder og slitasje
7.1.2	Bad 1.etg Overflate gulv
	Alder og slitasje
7.1.3	Bad 1.etg Membran, tettesjiktet og sluk
	Alder og slitasje. Forventet levetid nærmer seg/er oppnådd, men badet kan ha flere år igjen med god funksjon ved tilpasset bruk. F.eks innsetting av lukket kabinett
7.2.1	Bad loft Overflate vegger og himling
	Alder og slitasje. Belyse risiko ved evt. dampspærre i vegg.
7.2.2	Bad loft Overflate gulv
	Sprekk i fliser Bom i flis (avvik ihht NS 3600:2018)
7.2.3	Bad loft Membran, tettesjiktet og sluk
	Alder og slitasje. Forventet levetid nærmer seg/er oppnådd, men badet kan ha flere år igjen med god funksjon ved tilpasset bruk.
7.3.3	Vaskerom Membran, tettesjiktet og sluk
	Mangelfull sprutsikring på vegg ved vask Forventet levetid for membran på gulv har passert. (kan likevel ha flere år igjen med god funksjon)
8.1	Kjøkken Kjøkken
	Vurderes som et helhetsinntrykk på overflater av innredning, samt gulv
10.2	Varmtvannsbereeder
	Forventet levetid er oppnådd. (kan likevel ha flere år igjen med god funksjon) (Korrosjon innvendig i bereder er avhengig av vannets oksygen og kloridinnhold. Varmeelement har kortere levetid enn selve berederen.)

# EGENERKLÆRINGSSKJEMA

Til orientering vil dette skjema være en del av salgsoppgaven

Meglerfirma	
Aktiv EM Asker	
Oppdragsnr.	
1110240257	
Selger 1 navn	Selger 2 navn
Chetana Brustad	Claus Conrad Brustad
Gateadresse	
Jon Fossums vei 19	
Poststed	Postnr
HVALSTAD	1395
Er det dødsbo?	
<input checked="" type="checkbox"/> Nei <input type="checkbox"/> Ja	
Avdødes navn	
Er det salg ved fullmakt?	
<input checked="" type="checkbox"/> Nei <input type="checkbox"/> Ja	
Hjemmelshavers navn	
Har du kjennskap til eiendommen?	
<input type="checkbox"/> Nei <input checked="" type="checkbox"/> Ja	
Når kjøpte du boligen?	
År	2001
Hvor lenge har du eid boligen?	
Antall år	23
Antall måneder	3
Har du bodd i boligen siste 12 måneder?	
<input type="checkbox"/> Nei <input checked="" type="checkbox"/> Ja	
I hvilket forsikringselskap har du tegnet villa/husforsikring?	
Forsikringselskap	KLP Skadeforsikring
Polise/avtalnr.	456586

## Spørsmål for alle typer eiendommer

- 1 Kjenner du til om det er/har vært feil tilknyttet våtrommene, f.eks. sprekker, lekkasje, råte, lukt eller soppkader?
- Nei  Ja

Initialer selger: CB, CCB

1

- 2 Kjenner du til om det er utført arbeid på bad/våtrom?
- Svar
- 3 Kjenner du til om det er/har vært tilbakeslag av avløpsvann i sluk eller lignende?
- Nei  Ja
- 4 Kjenner du til feil eller om har vært utført arbeid/kontroll på vann/avløp?
- Svar
- 5 Kjenner du til om det er/har vært problemer med drenering, fuktinnslag, øvrig fukt eller fuktmerker i underetasje/kjeller?
- Nei  Ja
- 6 Kjenner du til om det er/har vært utettheter i terrasse/garasje/tak/fasade?
- Nei  Ja
- 7 Kjenner du til om det er/har vært problemer med ildsted/skorstein/pipe f.eks. dårlig trekk, sprekker, pålegg, fyringsforbud eller lignende?
- Nei  Ja
- 8 Kjenner du til om det er/har vært f.eks. sprekker i mur, skjeve gulv eller lignende?
- Nei  Ja
- 9 Kjenner du til om det er/har vært sopp/råteskader/insekter/skadedyr på eiendommen som rotter, mus, maur eller lignende?
- Nei  Ja
- Beskrivelse
- 10 Kjenner du til om det er/har vært skjeggkre i boligen?
- Nei  Ja
- Beskrivelse
- 11 Kjenner du til om det er/har vært utført arbeid på el-anlegget eller andre installasjoner (f.eks. oljetank, sentralfyr, ventilasjon)?
- Svar
- Beskrivelse
- Arbeid utført av
- Filer
- [Samsvarserklæring installasjon Elbil ladere.pdf](#) [Sluttkontroll installasjon Elbil ladere.pdf](#)
- 11.1 Foreligger det samsvarserklæring (i henhold til forskrift om elektriske lavspenningsanlegg)?
- Nei  Ja
- 12 Kjenner du til om det er utført kontroll av el-anlegget og/eller andre installasjoner (f.eks. oljetank, sentralfyr, ventilasjon)?
- Nei  Ja
- Beskrivelse
- Filer
- [El tilsyn Elvia 08.02.2025.pdf](#)
- 13 Har du ladeanlegg/ladeboks for elbil i dag?
- Nei  Ja
- Beskrivelse
- 14 Kjenner du til om ufaglærte har utført arbeid som normalt bør utføres av faglærte, utover det som er nevnt tidligere (f.eks. drenering, murerarbeid, tømmerarbeid etc)?
- Nei  Ja
- 15 Er det nedgravd oljetank på eiendommen?
- Nei  Ja

Initialer selger: CB, CCB

2

Document reference: 1110240257

Document reference: 1110240257

16 Kjenner du til om det har vært utført arbeid på terrasse/garasje/tak/fasade?

Svar

Beskrivelse

Arbeid utført av

Filer

[Husmestern AS Faktura - snøfangere og takstein 2024.pdf](#)

[Healy Builds AS - Balkong - faktura ny membran 2024.pdf](#)

[Healy Builds AS - Balkong - faktura nytt gulv 2024.pdf](#)

17 Selges eiendommen med utleiedel, leilighet, hybel eller tilsvarende?  
 Nei  Ja

18 Kjenner du til om det er innredet/bruksendret/bygget ut i kjeller eller loft eller andre deler av boligen?  
 Nei  Ja

19 Kjenner du til forslag eller vedtatte reguleringsplaner, andre planer, nabovarsel eller offentlige vedtak som kan medføre endringer i bruken av eiendommen eller av dens omgivelser?  
 Nei  Ja

20 Kjenner du til om det foreligger påbud/heftelser/krav/manglende tillatelser vedrørende eiendommen?  
 Nei  Ja

21 Er det foretatt radonmåling?  
 Nei  Ja

Beskrivelse

21.1 Radonmåling

År

Verdi

22 Kjenner du til manglende brukstillatelse eller ferdigattest?  
 Nei  Ja

23 Kjenner du til om det foreligger skaderapporter/ tilstandsvurderinger eller utførte målinger?  
 Nei  Ja

Beskrivelse

Filer

[Rapport etter tilsyn av fyringsanlegg 2023.pdf](#)

24 Er det andre forhold av betydning ved eiendommen som kan være relevant for kjøper å vite om (f.eks. rasfare, tinglyste forhold eller private avtaler)?  
 Nei  Ja

Beskrivelse

Document reference: 1110240257

#### Tilleggs kommentar

Vi har dokumentasjon på øvrige utførte arbeider mens vi har bodd i boligen og kan legge frem disse på forespørsel (f.eks sikring av skråning, installasjon av belysning, utskifting av vinduer og balkonggulv).

Jeg bekrefter at opplysningene er gitt etter beste skjønn. Jeg er kjent med at dersom jeg har gitt ufullstendige, uriktige eller misvisende opplysninger om eiendommen, vil forsikringselskapet kunne søke hel eller delvis regress for sine utbetalinger eller redusere sitt ansvar helt eller delvis, jfr. vilkår for boligselgerforsikring punkt 7.1 og forsikringsavtaleloven kapittel 4.

Jeg er orientert om mitt mulige ansvar som selger etter avhendingsloven, eventuelt etter kjøpsloven (aksjeboliger), og om forsikringsgiver sitt boligselgerforsikringstilbud.

Jeg er klar over at avtale om forsikring er bindende. Jeg er også klar over at premietilbudet først kan påberopes når boligen er solgt (budaksept). Premietilbudet som er gitt av megler er bindende for forsikringsgiver i 6 – seks – måneder fra oppdragsinngåelse med megler.

Etter dette vil premien og forsikringsvilkårene kunne justeres. Når premietilbudet ikke lenger er bindende for forsikringselskapet må egenerklæringskjemaet signeres på nytt og eventuelle endringer påføres. Det vil da være forsikringspremien og forsikringsvilkårene på ny signeringsdato som legges til grunn.

Det kan ikke tegnes boligselgerforsikring ved følgende salg:

- mellom ektefeller eller slektninger i rett oppstigende eller nedstigende linje, søsken, eller
- mellom personer som bor eller har bodd på boligeiendommen og/eller
- når salget skjer som ledd i sikret næringsvirksomhet/er en næringseiendom
- etter at boligeiendommen er lagt ut for salg.
- ved salg av helårs- og fritidsbolig er det krav til at det foreligger tilstandsrapport i henhold til Forskrift til avhendingslova (tryggere bolighandel).

Forsikringselskapet kan ved skriftlig samtykke akseptere tegning av forsikring også i ovennevnte tilfeller.

Dersom forsikringselskapet ikke har gitt skriftlig samtykke, kan erstatningen bortfalle.

Ved oppgjør oppdrag trer forsikringen i kraft når kontrakten er signert av begge parter, begrenset til siste 12 måneder før overtakelse.

Forøvrig oppfordrer selger potensielle kjøpere til å undersøke eiendommen grundig, jf avhendingsloven § 3-10 og kjøpsloven § 20 (aksjeboliger).

Gyldig forsikring forutsetter at det for helårs- og fritidsbolig foreligger tilstandsrapport som er i henhold til Forskrift til avhendingslova (tryggere bolighandel).

- Jeg ønsker boligselgerforsikring, og bekrefter å ha mottatt og lest forsikringsvilkårene og informasjonsbrosjyre til selger i forbindelse med kjøp av boligselgerforsikring. Forsikringen trer i kraft på det tidspunkt det foreligger en budaksept mellom partene, begrenset til tolv måneder før overtakelse. Ved oppgjør oppdrag trer forsikringen i kraft når kontrakten er signert av begge parter, begrenset til siste 12 måneder før overtakelse. Jeg bekrefter med dette at eiendommen ikke er en næringseiendom, at den ikke selges som ledd i næringsvirksomhet eller mellom ektefeller eller slektninger i rett oppstigende eller nedstigende linje, søsken, eller mellom personer som bor eller har bodd på boligeiendommen. Gyldig forsikring forutsetter at det for helårs- og fritidsbolig foreligger tilstandsrapport som er i henhold til Forskrift til avhendingslova (tryggere bolighandel). Forsikringen er ugyldig dersom den tegnes i strid med forsikringsvilkårene. Jeg er innforstått med at eiendomsmedglere ikke har fullmakt til å gjøre unntak fra ovennevnte begrensninger. Jeg er oppmerksom på at 8% av total forsikringskostnader honorar til Söderberg & Partners.
- Jeg ønsker ikke boligselgerforsikring, men megler har tilbudt meg å kjøpe slik forsikring.
- Jeg kan ikke kjøpe boligselgerforsikring ihht vilkår.

Document reference: 1110240257

NAME OF SIGNER	IDENTIFIER	TIME	ELECTRONIC ID
Chetana Brustad	1d4e7d97fa1184bd3be23a26 444fdc3e041bcba4	01.03.2025 19:08:18 UTC	Signer authenticated by Nets One time code

NAME OF SIGNER	IDENTIFIER	TIME	ELECTRONIC ID
Claus Brustad	06e09705983bb835241061 b3c6862d4d67253f35	01.03.2025 17:16:07 UTC	Signer authenticated by Nets One time code

Document reference: 1110240257

- This is a PDF document digitally signed by Nets' E-Signing service.
- The document's integrity is protected by signing and sealing the contents with a certificate issued to Nets by a third party. Validating the signature confirms that the contents have not been modified since the time of signing.
- For more information about document formats, see <https://www.nets.eu/developer>

## Jon Fossums vei 19

Nabolaget Hvalstadåsen/Brusetkollen - vurdert av 37 lokalkjente

## Nabolaget spesielt anbefalt for

- Familier med barn
- Etablerere
- Husdyreiere



## Offentlig transport

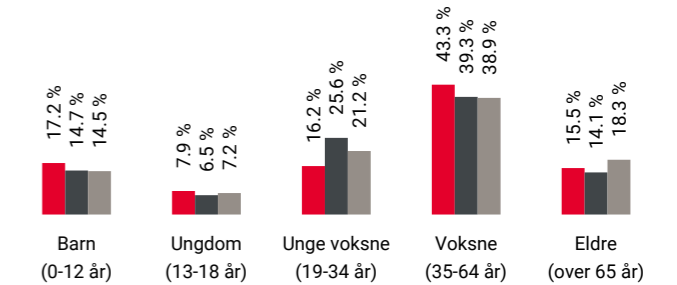
🚗 Vakåsveien Linje 297	3 min 🚶 0.2 km
🚗 Høn stasjon Linje L1	11 min 🚶 0.8 km
🚗 Oslo S Totalt 24 ulike linjer	25 min 🚶 21.8 km
✈️ Oslo Gardermoen	58 min 🚶

## Skoler

Jansløkka skole (1-7 kl.) 378 elever, 19 klasser	14 min 🚶 1.1 km
Hofstad skole (1-7 kl.) 331 elever, 14 klasser	16 min 🚶 1.3 km
Hvalstad skole (1-7 kl.) 388 elever, 19 klasser	5 min 🚶 2.2 km
Solvang ungdomsskole (8-10 kl.) 328 elever, 18 klasser	7 min 🚶 3.3 km
Landøya ungdomsskole (8-10 kl.) 323 elever, 23 klasser	8 min 🚶 4.3 km
Asker videregående skole 486 elever	7 min 🚶 3.3 km
Bleiker videregående skole 460 elever, 32 klasser	9 min 🚶 4.1 km

Kvalitet på skolene  
Veldig bra 92/100Opplevd trygghet  
Veldig trygt 87/100Naboskapet  
Godt vennskap 76/100

## Aldersfordeling



Område	Personer	Husholdninger
Hvalstadåsen/Brusetkollen	1 073	451
Oslo og omegn	999 185	490 708
Norge	5 425 412	2 654 586

## Barnehager

Bjørndalen barnehage (1-5 år) 80 barn	10 min 🚶 0.8 km
Haugtussa barnehage (1-2 år) 14 barn	11 min 🚶 0.9 km
Solgården barnehage (1-5 år) 112 barn	12 min 🚶 0.9 km



## Dagligvare


Joker Vakås PostNord, søndagsåpent	9 min 🚶 0.7 km
Meny Trekanten	5 min 🚶

Innholdet på Nabolagsprofilen er innhentet fra ulike offentlige og private kilder og det kan forekomme feil eller mangler i dataene. Distanser/tid er beregnet basert på korteste kjørbare vei eller gangvei (der kjente gangveier er med i datagrunnlaget). Vurderingene og situatene fra lokalkjente er innhentet på nettstedet Nabolag.no og er aggregerte data basert på svar innenfor ett gitt nabolag. Finn.no AS eller Aktiv Asker kan ikke holdes ansvarlig for feil eller mangler i dataene. Kilder: Statens Kartverk, Statistisk Sentralbyrå, Geodata AS, Nabolag.no m.fl. Copyright © Finn.no AS 2024




## Primære transportmidler









-  1. Egen bil
-  2. Tog

 **Støynivået**  
Lite støynivå 97/100

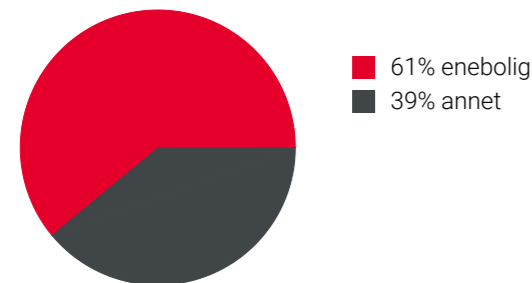
 **Turmulighetene**  
Nærhet til skog og mark 96/100

 **Kvalitet på barnehagene**  
Veldig bra 92/100

## Sport

-  Vakåsletta balløkke  
Ballspill 5 min   
0.4 km
-  Leikarvollen ballbinge  
Ballspill 5 min   
0.4 km
-  Asker Squash og Fitness 20 min 
-  SATS Asker 6 min 

## Boligmasse






«Et godt sted å vokse opp med trygge gater og naboer.»

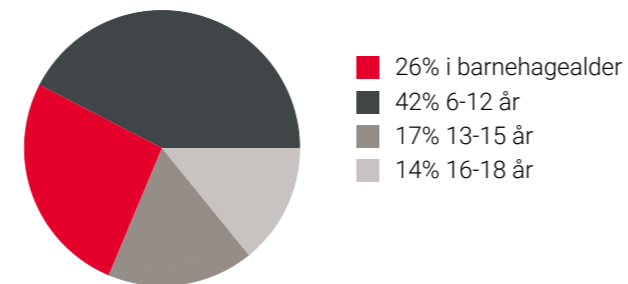
Sitat fra en lokalkjent



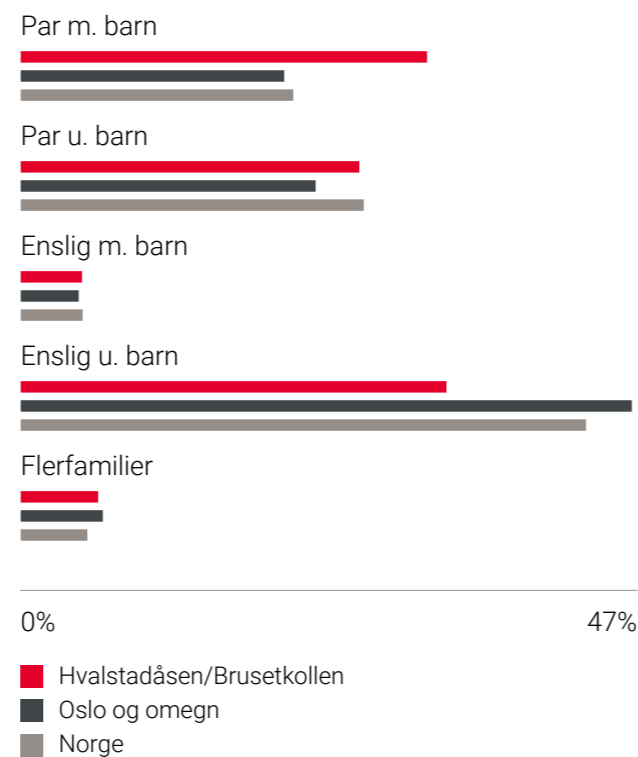
## Varer/Tjenester

-  Trekanten Asker 5 min 
-  Apotek 1 Trekanten 5 min 

## Aldersfordeling barn (0-18 år)

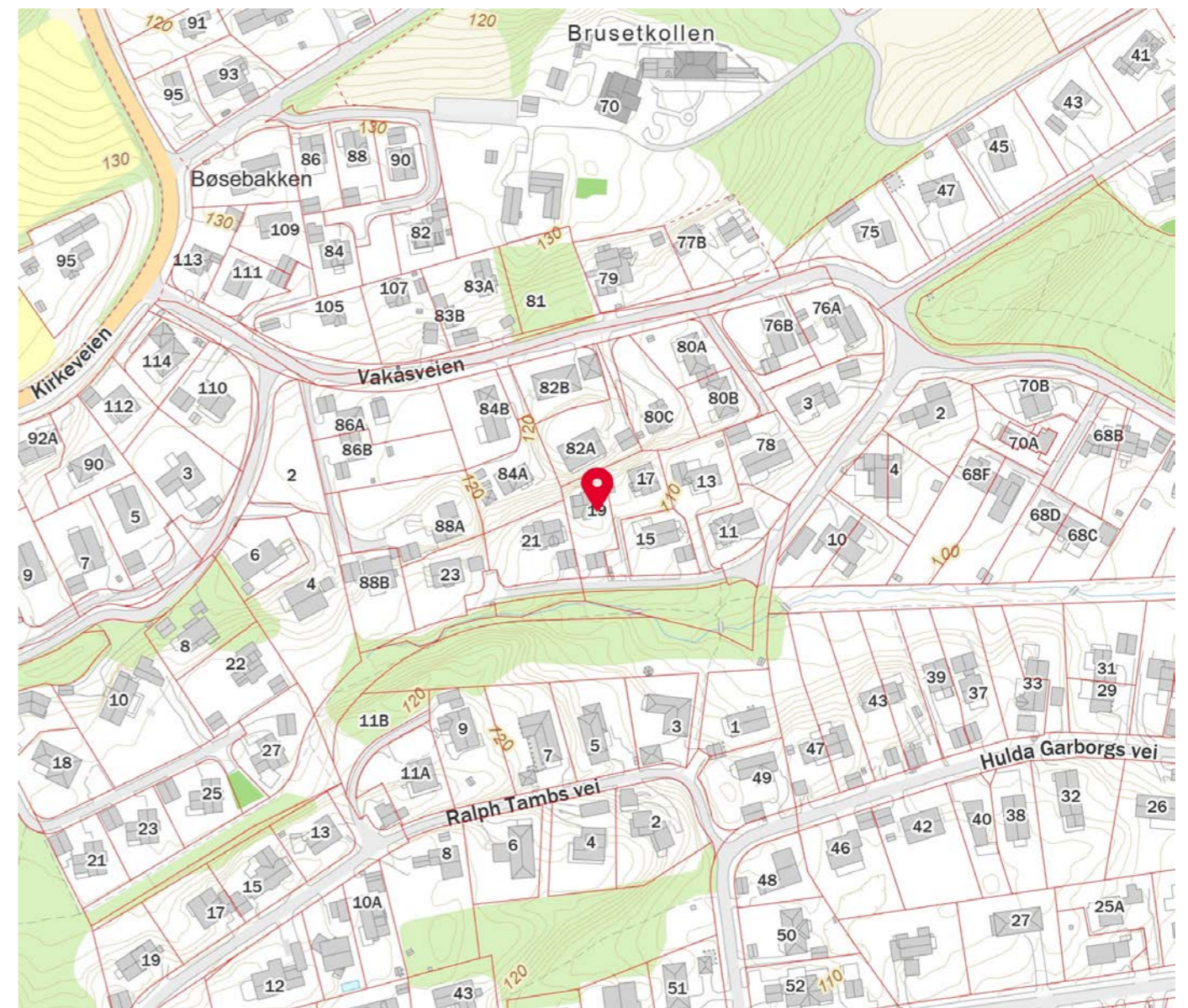
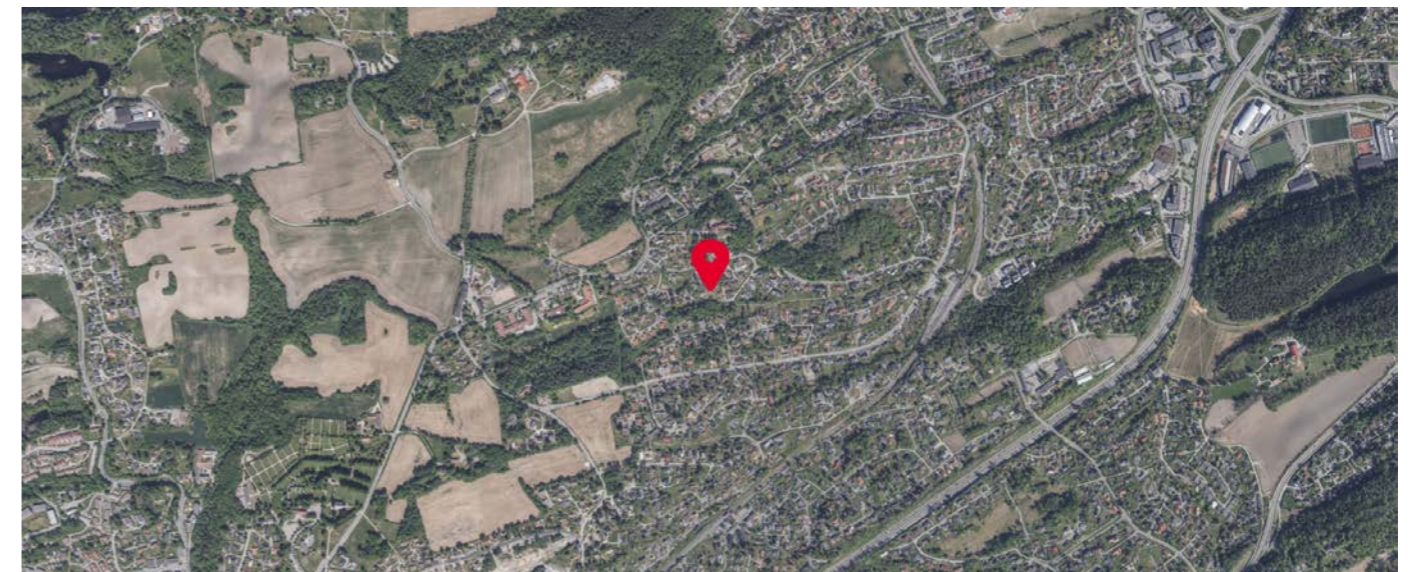


## Familiesammensetning



## Sivilstand

		Norge
Gift	39%	33%
Ikke gift	51%	54%
Separert	6%	9%
Enke/Enkemann	3%	4%



Innholdet på Nabolagsprofilen er innhentet fra ulike offentlige og private kilder og det kan forekomme feil eller mangler i dataene. Distanser/tid er beregnet basert på korteste kjørbare vei eller gangvei (der kjente gangveier er med i datagrunnlaget). Vurderingene og sitatene fra lokalkjente er innhentet på nettstedet Nabolag.no og er aggregerte data basert på svar innenfor et gitt nabolag. Finn.no AS eller Aktiv Asker kan ikke holdes ansvarlig for feil eller mangler i dataene. Kilder: Statens Kartverk, Statistisk Sentralbyrå, Geodata AS, Nabolag.no m.fl. Copyright © Finn.no AS 2024

Innholdet på Nabolagsprofilen er innhentet fra ulike offentlige og private kilder og det kan forekomme feil eller mangler i dataene. Distanser/tid er beregnet basert på korteste kjørbare vei eller gangvei (der kjente gangveier er med i datagrunnlaget). Vurderingene og sitatene fra lokalkjente er innhentet på nettstedet Nabolag.no og er aggregerte data basert på svar innenfor et gitt nabolag. Finn.no AS eller Aktiv Asker kan ikke holdes ansvarlig for feil eller mangler i dataene. Kilder: Statens Kartverk, Statistisk Sentralbyrå, Geodata AS, Nabolag.no m.fl. Copyright © Finn.no AS 2024

Claus Conrad Brustad  
Jon Fossums vei 19

1395 HVALSTAD

<b>Deres ref.:</b>	<b>Vår ref.:</b> URASMUSS S22/43	<b>Arkivnr.:</b> GBNR 22/215 L10817/22	<b>Dato:</b> 19.04.2022
--------------------	--	--	----------------------------

Ved henvendelse vennligst oppgi referanse S22/43

**Delegasjonssak:** 22/755

**22/215 Ferdigattest - Bruksendring - Fra 2 boenheter til 1  
Jon Fossums vei 19 Tiltakshaver: Claus Conrad Brustad**

Vi viser til søknad om ferdigattest mottatt 4.4.2022.

---

**Søknaden godkjennes, jf. plan- og bygningsloven § 21-10.**

---

Dere har bekreftet at alle krav og betingelser som er stilt i tillatelsen, plan- og bygningsloven og tilhørende forskrifter er oppfylt.

Tiltaket eller deler av det må ikke tas i bruk til annet formål enn det som er fastsatt i de tillatelser som er gitt.

**Klagefristen er tre uker**

Det er mulig å klage på vedtaket. Fristen for å klage er tre uker fra dere mottar dette vedtaket.

**Gebyr**

Se vedlegg. Faktura vil bli sendt tiltakshaver.

Med hilsen

Per Ulfsnes  
teamkoordinator - tilsyn  
Byggesak

Unni Rasmussen  
saksbehandler - tilsyn  
Byggesak

*Dokumentet er elektronisk godkjent*

**Claus Conrad Brustad  
Jon Fossums vei 19**

**1395 HVALSTAD**

<b>Deres ref.:</b>	<b>Vår ref.:</b> PKRAG S22/43	<b>Arkivnr.:</b> GBNR 22/215 L9675/22	<b>Dato:</b> 30.03.2022
--------------------	-------------------------------------	---	----------------------------

Ved henvendelse vennligst oppgi referanse S22/43.

**22/215 Retting av matrikkel - Fra 2 boenheter til 1  
Jon Fossums vei 19 Tiltakshaver: Claus Conrad Brustad**

Eiendommen er registrert med 2 boenheter i matrikkelen. Dette skal endres til 1 boenhet. Det ble i 1999 gitt tillatelse til bygging av enebolig med sekundærbolig. Vedtaket skulle fått tittelen «Tillatelse til enebolig», siden det ble sendt inn tegninger som viser at den sekundære boenheten er fjernet fra tegningene.

Det vises for øvrig til tidligere korrespondanse vedrørende ferdigattest. Dette mangler for boligen og må derfor søkes om.

Med vennlig hilsen

**Pia Charlotte Krag  
Saksbehandler, Byggesak Nord**

*Dokumentet er elektronisk godkjent i Asker kommune og har derfor ingen håndskrevet signatur.*

Claus Conrad Brustad, Jon Fossums vei 19, 1395 HVALSTAD

Claus Conrad Brustad  
Jon Fossums vei 19

1395 HVALSTAD

Deres ref.:	Vår ref.:	Arkivnr:	Dato:
	WCHERIF S22/43	GBNR 22/215 L8728/22	24.03.2022

Ved henvendelse vennligst oppgi referanse S22/43.

**22/215 Gebyrbortfall ved bruksendring - Fra 2 boenheter til 1 Jon Fossums vei 19 Tiltakshaver: Claus Conrad Brustad**

Vi viser til deres brev mottatt 03.03.2022, og til vedtak med faktura sendt ut 02.03.2022.

Asker kommune har 02.03.2022 sendt ut vedtak om godkjenning av bruksendring fra 2 boenheter til 1 boenhet med et gebyr på kr 7950,-. Det er også sendt (31.01.2022) mangelbrev med et gebyr på kr 1590,-. Gebyroversikt var vedlagt vedtak/brev.

Søker opplyser på nytt at boligen ikke inneholder en sekundær boenhet. Det er gjort nytt søk i historiske arkiver for eiendommen g.bnr 22/215. Vi finner at tidligere tiltakshaver sendte inn reviderte plantegninger som viser bolig med kun 1 boenhet - og hybel i 1.etasje er utgått. Disse tegningene er registret mottatt 25.06.1999. Boligen betraktes som én boenhet da det er gitt igangsettingstillatelse for *nybygg enebolig*.

Med denne begrunnelsen bortfaller begge gebyrene i saken. Hvis de allerede er innbetalt vil de bli kreditert.

Med vennlig hilsen

Nils Hjermmann  
Saksbehandler

Wahid Cherif  
Saksbehandler

*Dokumentet er elektronisk godkjent i Asker kommune og har derfor ingen håndskrevet signatur.*

Vedlegg: gebyr som frafalles

Claus Conrad Brustad, Jon Fossums vei 19, 1395 HVALSTAD

<b>Asker kommune</b> (Samfunnsutvikling) Katrinesveien 20 3440 Røyken	<b>E-post</b> post@asker.kommune.no <b>Nettside</b> www.asker.kommune.no	<b>Telefon</b> 66 70 00 00	<b>Org.nr.</b> 920 125 298 mva.
--	---	-------------------------------	------------------------------------

## Matrikkelkart og -rapport (tilsvarer målebrev)

### Matrikkelenhetens registerbetegnelse og adresse

<b>Matrikkelenhet:</b>	Gårdsnr 22, Bruksnr 215	<b>Kommune:</b>	3203 Asker
<b>Adresse:</b>	Jon Fossums vei 19, gatenr 1637	<b>Grunnkrets:</b>	504 Klokkejordet
<b>Veiadresse:</b>	1395 Hvalstad	<b>Valgkrets:</b>	8 Solvang
<b>Oppdatert:</b>	01.01.2024	<b>Kirkesogn:</b>	1070101 Asker
		<b>Tettsted:</b>	801 Oslo

### Eiendomsopplysninger

<b>Matrikkel:</b>					
<b>Type:</b>	Best. grunneiendom	<b>Tinglyst:</b>	Ja	<b>Reg.landbruksreg.:</b>	Nei
<b>Bruksnavn:</b>		<b>Matrikkelført:</b>	Ja	<b>Antall teiger:</b>	1
<b>Etableringsdato:</b>	22.11.1991	<b>Har festegrunn:</b>	Nei	<b>Seksjonert:</b>	Nei
<b>Areal:</b>	698,3 kvm	<b>Skyld:</b>			
<b>Arealkilde:</b>	Beregnet Areal				
<b>Arealmerknad:</b>					

### Om fullstendighet og nøyaktighet i matrikkelutskriften:

Ambita tar forbehold om at informasjon som hentes fra Matrikkelen kan avvike fra de faktiske forhold, og at grensepunkter mv. kan mangle helt eller delvis eller være feil registrert i Matrikkelen. Ambitas eiendomsutskrift viser arealet som er en geometrisk beregning basert på eiendommens grenselinjer. I de tilfeller grensene er markert som fiktive brukes i stedet oppgitt areal hvis dette finnes i Matrikkelen. Ambita er ikke ansvarlig for tap som oppstår som følge av feil i Eiendomsutskriften.

### Ikke tinglyst eierforhold:

Ingen ikke tinglyste eierforhold registrert på matrikkelenheten.

### Kulturminner:

Ingen kulturminner registrert på matrikkelenheten.

I Matrikkelen fremgår kun informasjon om fredet kulturminne der det er registrert i Riksantikvarens arkiv på eiendom og bygning. Kulturminner som ikke er registrert i Matrikkelen kan dermed allikevel forekomme på eiendommen. Merk at disse opplysningene ikke omfatter informasjon om eventuell verning / verneklasse for eiendom eller bygningsmasse.

### Grunnforurensing:

Ingen grunnforurensing registrert på matrikkelenheten.

I Matrikkelen fremgår kun informasjon om grunnforurensning som eventuelt er registrert på eiendommen i forurensningsmyndighetenes arkiver. Grunnforurensning som ikke er registrert kan dermed allikevel forekomme på eiendommen.

### Klage på vedtak i Matrikkelen:

Ingen klage registrert på matrikkelenheten.

Forretninger:					
Type	Dato		Rolle	Matrikkel	Arealendring
Omnummerering	Forretning:	01.01.2024	Mottaker	3203/22/215	0,0
	Matrikkelført:	01.01.2024			
Omnummerering	Forretning:	01.01.2020	Mottaker	3203/22/215	0,0
	Matrikkelført:	01.01.2020			
Kart- og delingsforretning	Forretning:	22.11.1991	Avgiver	3203/22/33	-698,6
	Matrikkelført:		Mottaker	3203/22/215	698,6

### Byggelsens arealer mv., antall boenheter

#### Bygning 1 av 2: Enebolig

##### Opplysninger om boliger/bruksenheter:

Adresse	Type	BRA	Kjøkkenkode	Antall rom	Bad	WC
Jon Fossums vei 19	Bolig	171,4	Kjøkken	7	1	2

##### Bygningsopplysninger:

Næringsgruppe:	Bolig	Bebygd areal:		Rammetillatelse:	10.05.1999
Bygningsstatus:	Tatt i bruk	BRA bolig:	171,4	Igangset.till.:	10.05.1999
Energikilde:	Elektrisitet, Biobrensel	BRA annet:		Ferdigattest:	
Oppvarming:	Elektrisk, Annen oppvarming	BRA totalt:	171,4	Midl. brukstil.:	
Avløp:		Har heis:	Nei	Tatt ibruk (GAB):	10.02.2000
Vannforsyning:	Tilkn. off. vannverk			Antall boliger:	1
Bygningsnr:	16257214			Antall etasjer:	2

##### Etasjeopplysninger:

Nr	Ant. boliger	BRA:	Bolig	Annet	Totalt	BTA:	Bolig	Annet	Totalt
H01	1		98,3		98,3				
H02			73,1		73,1				

##### Kulturminner:

Ingen kulturminner registrert på bygningen.

#### Bygning 2 av 2: Garasjeuthus annekst til bolig

##### Opplysninger om boliger/bruksenheter:

Adresse	Type	BRA	Kjøkkenkode	Antall rom	Bad	WC
Ingen registrert adresse	Unummerert bruksenhet					

##### Bygningsopplysninger:

Næringsgruppe:	Annet som ikke er næring	Bebygd areal:		Rammetillatelse:	02.08.1999
Bygningsstatus:	Igangsettingstillatelse	BRA bolig:		Igangset.till.:	02.08.1999
Energikilde:		BRA annet:	35,0	Ferdigattest:	
Oppvarming:		BRA totalt:	35,0	Midl. brukstil.:	
Avløp:		Har heis:	Nei	Tatt ibruk (GAB):	
Vannforsyning:				Antall boliger:	
Bygningsnr:	16257699			Antall etasjer:	1

##### Etasjeopplysninger:

Nr	Ant. boliger	BRA:	Bolig	Annet	Totalt	BTA:	Bolig	Annet	Totalt
H01				35,0	35,0				

##### Kontaktpersoner:

Rolle	Navn
Tiltakshaver	Andreose, Jacopo
Tiltakshaver	Andreose, Eli

##### Kulturminner:

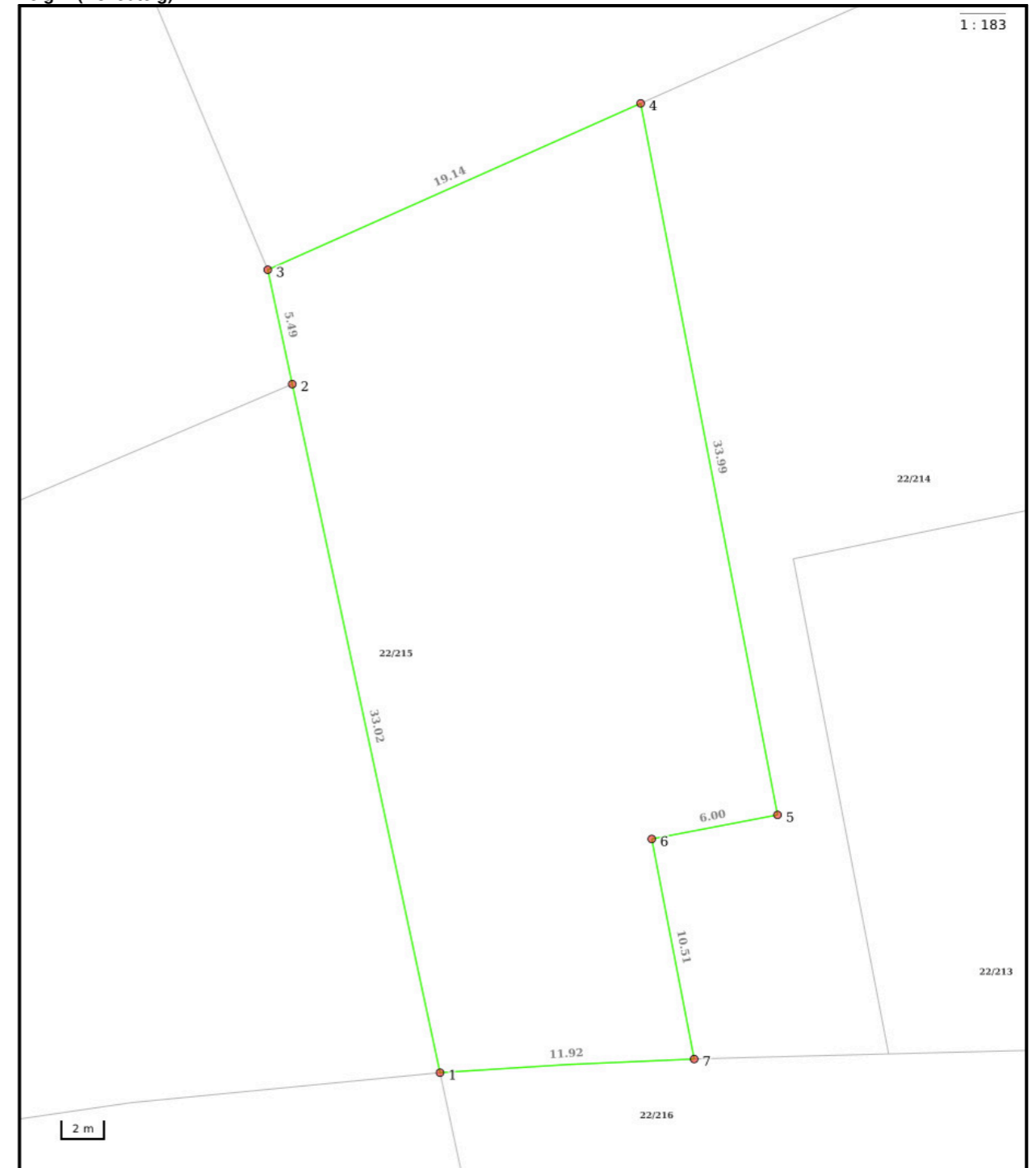
Ingen kulturminner registrert på bygningen.

Oversiktskart



Nøyaktighet (standardavvik)		Hjelpelinjer		Symboler	
10 cm eller mindre	201 - 500 cm	--- Vannkant	..... Fiktiv / Teigdeler	○ Bygningspunkt	
11 - 30 cm.	Over 500 cm	-- Veikant	..... Punktfeste	△ Sefrak kulturminne	
31 - 200 cm	Ikke angitt			<small>se ambita.com/sefrak for fargeforklaring</small>	

Teig 1 (Hovedteig)



Nøyaktighet (standardavvik)		Hjelpelinjer		Symboler	
10 cm eller mindre	201 - 500 cm	--- Vannkant	..... Fiktiv / Teigdeler	○ Bygningspunkt	
11 - 30 cm.	Over 500 cm	-- Veikant	..... Punktfeste	△ Sefrak kulturminne	
31 - 200 cm	Ikke angitt			<small>se ambita.com/sefrak for fargeforklaring</small>	

**Areal og koordinater**

**Areal:** 698,30m<sup>2</sup> **Arealmerknad:**  
**Koordinatsystem:** EUREF89 UTM sone 32

**Ytre avgrensning**

Punkt	Nord	Øst	Lengde <sup>1</sup>	Målemetode	Nøyaktighet	Radius	Merke nedsatt i	Hjelpelinje	Grensepunkttype
1	6 635 508,59	581 494,70	33,02m	Terrengmålt	10		Ikke spesifisert	Nei	Umerket
2	6 635 540,12	581 484,88	5,49m	Terrengmålt	10		Ikke spesifisert	Nei	Umerket
3	6 635 545,36	581 483,25	19,14m	Terrengmålt	10		Ikke spesifisert	Nei	Umerket
4	6 635 554,72	581 499,95	33,99m	Terrengmålt	10		Ikke spesifisert	Nei	Offentlig godkjent grensemerke
5	6 635 522,06	581 509,36	6,00m	Terrengmålt	10		Ikke spesifisert	Nei	Umerket
6	6 635 520,40	581 503,59	10,51m	Terrengmålt	10		Ikke spesifisert	Nei	Umerket
7	6 635 510,30	581 506,50	11,92m	Terrengmålt	10	-302,98	Ikke spesifisert	Nei	Umerket

(<sup>1</sup>) Lengden fra punktet til neste punkt i rekken.



**Asker kommune**

**Adresse:** Katrineåsveien 20, 3440 RØYKEN

**Telefon:** 66 70 00 00

Utskriftsdato: 10.02.2025

## Planopplysninger

EM §6-7 Oppdragstakerens undersøkelses- og opplysningsplikt Kilde: Asker kommune

Kommunenr.	3203	Gårdsnr.	22	Bruksnr.	215	Festenr.		Seksjonsnr.	
<b>Adresse</b>		Jon Fossums vei 19, 1395 HVALSTAD							

Opplysningene omfatter gjeldende planer og pågående planarbeid for eiendommen. Nærmere opplysninger om den enkelte plan med dokumenter, mindre endringer, etc finnes på internett, se lenker under. Oppgitte delarealer viser planinformasjon på eiendommen.

Det tas forbehold om riktigheten eller fullstendigheten av opplysningene i dette dokumentet. Det kan ikke rettes krav som følge av at disse opplysningene benyttes som grunnlag for beslutninger.

### Plantyper med treff

- Kommuneplaner  Kommuneplaner under arbeid
- Reguleringsplaner

### Plantyper uten treff

- Kommunedelplaner  Kommunedelplaner under arbeid
- Reguleringsplaner under bakken  Reguleringsplaner over bakken
- Reguleringsplaner under arbeid  Reguleringsplaner bunn
- Reguleringsplaner under arbeid i nærheten  Bebyggelsesplaner
- Bebyggelsesplaner over bakken  Bebyggelsesplaner under bakken
- Midlertidige forbud

## Kommuneplaner

Besøk kommunens hjemmeside for mer informasjon.

<b>Id</b>	2020100
<b>Navn</b>	Kommuneplan for Asker 2023 - 2035
<b>Plantype</b>	Kommuneplanens arealdel
<b>Status</b>	Endelig vedtatt arealplan
<b>Ikrafttredelse</b>	13.06.2023
<b>Bestemmelser</b>	- <a href="https://www.areasplaner.no/3203/dokumenter/14587/Bestemmelser_13_06_2023-%20oppdatert%2026.06.2024.pdf">https://www.areasplaner.no/3203/dokumenter/14587/Bestemmelser_13_06_2023-%20oppdatert%2026.06.2024.pdf</a>
<b>Delarealer</b>	<p><b>Delareal</b> 698 m<sup>2</sup>  <b>BestemmelseOmrådenavn</b> #8 Nullvekst nord  <b>KPBestemmelseHjemmel</b> byggegrenser, utbyggingsvolum og funksjonskrav</p> <p><b>Delareal</b> 698 m<sup>2</sup>  <b>BestemmelseOmrådenavn</b> #7 Prio. vekstområde  <b>KPBestemmelseHjemmel</b> byggegrenser, utbyggingsvolum og funksjonskrav</p> <p><b>Delareal</b> 698 m<sup>2</sup>  <b>Arealbruk</b> Boligbebyggelse, Nåværende</p>

**Delareal** 110 m<sup>2</sup>  
**KPAngittHensyn** Bevaring naturmiljø  
**KPHensynsonenavn** H560\_1

## Kommuneplaner under arbeid

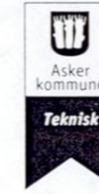
Besøk kommunens hjemmeside for mer informasjon.

<b>Id</b>	2020100
<b>Navn</b>	Kommuneplan for Asker 2023 - 2035
<b>Status</b>	Endelig vedtatt arealplan
<b>Plantype</b>	Kommuneplanens arealdel

## Reguleringsplaner

Besøk kommunens hjemmeside for mer informasjon.

<b>Id</b>	022042D
<b>Navn</b>	Omreg. for Vakås, GBNR. 22/33, 22/20, 22/12
<b>Plantype</b>	Eldre reguleringsplan
<b>Status</b>	Endelig vedtatt arealplan
<b>Ikrafttredelse</b>	15.03.1989
<b>Bestemmelser</b>	- <a href="https://www.areasplaner.no/3203/dokumenter/16/42D_bestemmelser.pdf">https://www.areasplaner.no/3203/dokumenter/16/42D_bestemmelser.pdf</a>
<b>Delarealer</b>	<b>Delareal</b> 698 m <sup>2</sup> <b>Formål</b> Frittliggende småhusbebyggelse



Byggm. Bjørn Røyrås AS  
Kjelåsveien 2

4628 KRISTIANSAND S

<b>Deres ref.:</b>	<b>Vår ref.:</b> TEBYMBA S99/01672	<b>Arkivnr.:</b> BY 22/215 L005438/00	<b>Dato:</b> 10.02.2000
--------------------	--	---	----------------------------

**GNR. 22, BNR. 215 MIDLERTIDIG BRUKSTILLATELSE NYBYGG ENEBOLIG M/HYBEL**  
**VAKÅSVEIEN 74 J TILTAKSHAVER: ELI OG JACOPO ANDREOSE**

Vi viser til erklæring og kvitterte kontrollplaner datert mottatt 28.09.99.

I medhold av plan- og bygningslovens § 99 gir bygnings- og reguleringssjefen herved midlertidig brukstillatelse for ovennevnte tiltak.

Brukstillatelsen gis etter anmodning og fremlagt kontrolldokumentasjon, jfr. forskrift om saksbehandling og kontroll i byggesaker, kap. III § 19 og kap. V.

**Brukstillatelsen gjelder for enebolig m/hybel.**

I følge befaringsrapport er det registrert mindre vesentlige mangler.

- Oppføring av garasje.
- Gjenstående arbeider utomhus.

Gjenstående arbeid må være fullført innen: 01.07.2000.

Med vennlig hilsen

  
Morten Bastrup  
Overingeniør

Kopi til: Eli og Jacopo Andreose, Vakåsveien 74 J, 1395 Hvalstad

<b>Bygnings- og reguleringssjefen</b> Knud Askers vei 24 Postboks 353 1372 Asker	Telefon: 66 90 90 00 Telefax: 66 76 80 36	Bankgiro: 5136 05 01209 Postgiro: 0805 5345202	Org.nr. 944 382 038 mva.
---	--	---	--------------------------

**Byggmester**  
**Bjørn Røyås A.S** Dato:28.09.99

**TELEFAX**

TIL: Asker kommune v/Morten Bastrup	ATT:
TLF : 66909000	FAX: 66768036

Saken Gjelder:  
Midlertidig brukstillatelse Vakåsveien 74 J. Byggherre Eli / Jacobo Andreose

Oversender oppsett for ovenstående Antall sider inkl denne : 6

FRA: BYGGMESTER BJØRN RØYRÅS AS

*Bjørn Røyås*

ASKER KOMMUNE  
Bygnings- og reguleringsjefen

Innk. 29 SEPT. 1999

L096532/99 s99/01672

Arkiv: 22/215 242

Stein Sjødal har bekreftet at  
rørleggerarbeidet er godkjent.

12-00 Morten Bastrup

Kjelåsveien 2 Mjåvann industriområde  
4628 Kristiansand  
Tlf 38183080—Fax 38181770—Mobil 91349490  
Foretaksnr:977 270 243 MVA

**Bjørn Røyås as**  
BYGGMESTER



Asker Kommune  
V/ Morten Astrup  
Boks 353  
1372 Asker

Dato  
28.09.99

Vedr. Midlertidig brukstillatelse sak 99/0206 Vakåsveien 74 J

Oversender sluttkontrolseddel for bolig sammen med ferdigmelding for rørleggerarbeider.  
Ut fra dette ønskes midlertidig brukstillatelse på ovennevnte bygg.  
Når det gjelder ferdigstilling av utenomhus - garasje vil dette bli utført i nær fremtid.

Med Hilsen  
*Bjørn Røyås*  
Bjørn Røyås

Kontoradresse:

Kjelåsveien 2  
Mjåvann industriområde  
4628 Kristiansand

Telefon 38 18 30 80  
Telefax 38 18 17 70

Mobil 91 34 94 90

Foretaksregisteret  
NO 977 270 243 MVA



 <b>Asker kommune</b>	Postadresse: Katrineåsveien 20, 3440 RØYKEN Telefon: 66 70 00 00 E-post: <a href="mailto:post@asker.kommune.no">post@asker.kommune.no</a>
	Dato: 11.02.2025

## MEGLEROPPLYSNINGER

### 1800 Vei, vann og avløp

Gnr:	<b>22</b>	Bnr:	<b>215</b>	Fnr:		Snr:	
Adresse:	<b>Jon Fossums vei 19, 1395 HVALSTAD</b>						

### Vegadkomst

Ankomst fra	Offentlig veg <input checked="" type="checkbox"/> Via privat stikkvei <input checked="" type="checkbox"/>	Privat veg <input type="checkbox"/>	Ingen vegadkomst <input type="checkbox"/>
Merknad:			

### Tilkobling til vann og avløp

Tilknyttet offentlig vann via privat stikkledning?	Ja <input checked="" type="checkbox"/>	Nei <input type="checkbox"/>
Hvis nei, merknad:		

Tilknyttet offentlig avløp via privat stikkledning?	Ja <input checked="" type="checkbox"/>	Nei <input type="checkbox"/>
Hvis nei, merknad:		

*Asker kommune tar forbehold om at informasjonen kan inneholde feil eller mangler. Eventuelle slike feil/mangler vil ikke medføre erstatningsansvar for kommunen.*



## Asker kommune

Adresse: Katrineåsveien 20, 3440 RØYKEN

Telefon: 66 70 00 00

## Kommunale gebyrer 2025

EM §6-7 Oppdragstakerens undersøkelses- og opplysningsplikt

Kilde: Asker kommune

Kommunenr.	3203	Gårdsnr.	22	Bruksnr.	215	Festenr.		Seksjonsnr.	
Adresse	Jon Fossums vei 19, 1395 HVALSTAD								

### Kommunale gebyrer fakturert på eiendommen i 2024

Kommunale gebyrer er en kombinasjon av forskudd, abonnement og enkeltgebyrer fakturert etter levert tjeneste. Vi kjenner ikke samlet gebyr for en eiendom for et år før året er omme. Denne rapporten sammenstiller dette for fjoråret, med summer fordelt per fagområde. Tjenestene vil normalt ha en prisøkning hvert år, samt at forbruk på ulike tjenester kan variere fra år til år.

Gebyr	Fakturert beløp i 2024
Avløp	5 372,00 kr
Feiing	326,00 kr
Renovasjon	5 358,00 kr
Vann	5 091,00 kr

#### FORBEHOLD VED UTLEVERING AV INFORMASJON I FORBINDELSE MED EIENDOMSFORSØRSLER:

Det tas forbehold om riktigheten eller fullstendigheten av opplysningene i dette dokumentet. Det kan ikke rettes krav som følge av at disse opplysningene benyttes som grunnlag for beslutninger.



Asker  
kommune

Postadresse: Katrineåsveien 20, 3440 Røyken  
Telefon: 66 70 00 00  
[post@asker.kommune.no](mailto:post@asker.kommune.no)

Dato: 11.02.2025

## MEGLEROPPLYSNINGER

Gnr:	22	Bnr:	215	Fnr:		Snr:	
Adresse:	Jon Fossums vei 19, 1395 HVALSTAD						

Avtaler og priser for husholdningsrenovasjon:

<https://www.asker.kommune.no/avfall-og-gjenvinning/renovasjonsgebyr/>

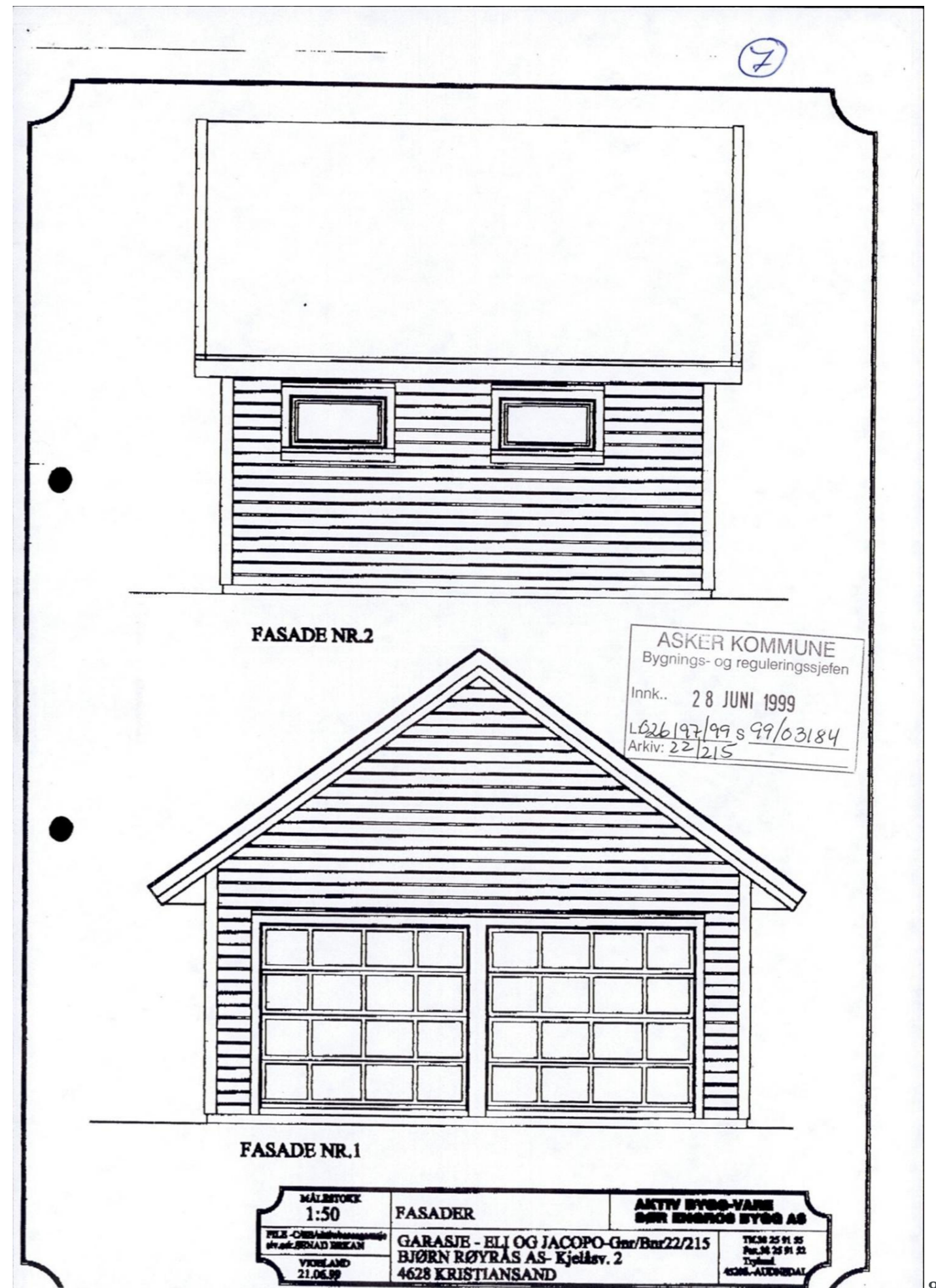
Priser og beregninger for vann og avløp:

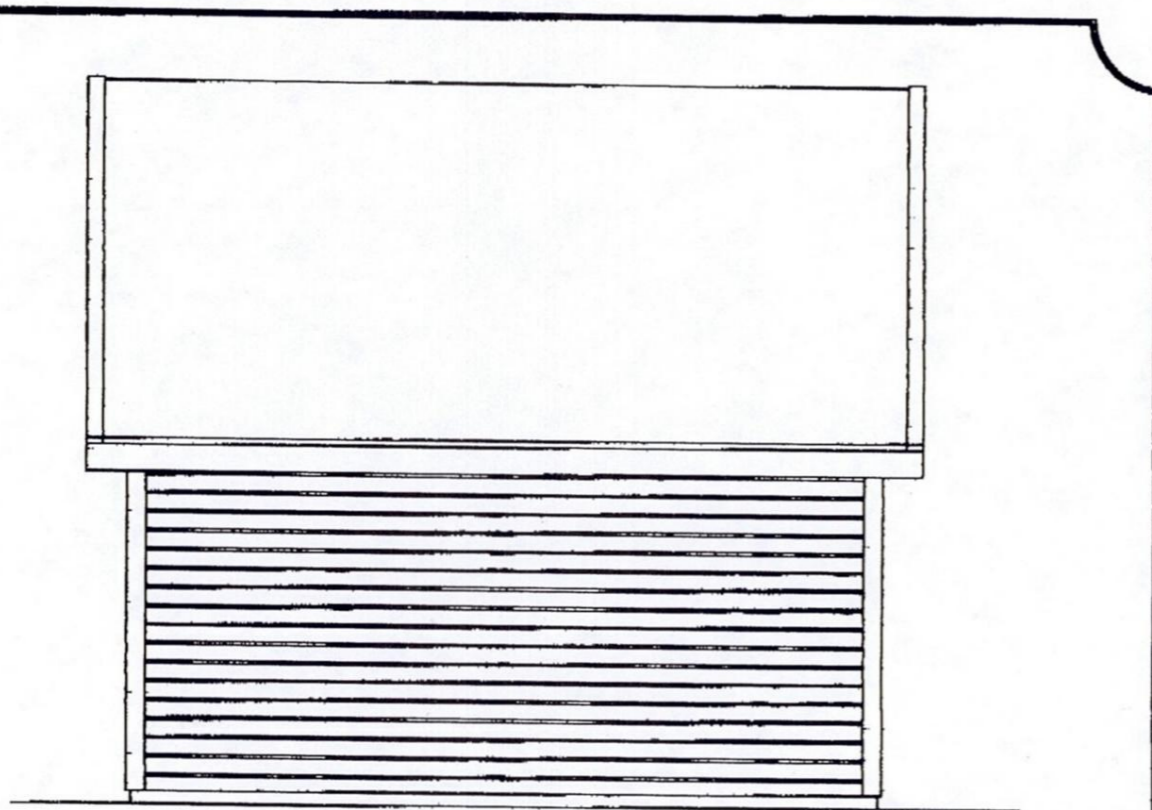
<https://www.asker.kommune.no/vann-og-avlop/priser-og-beregninger/>

### Vann/avløp

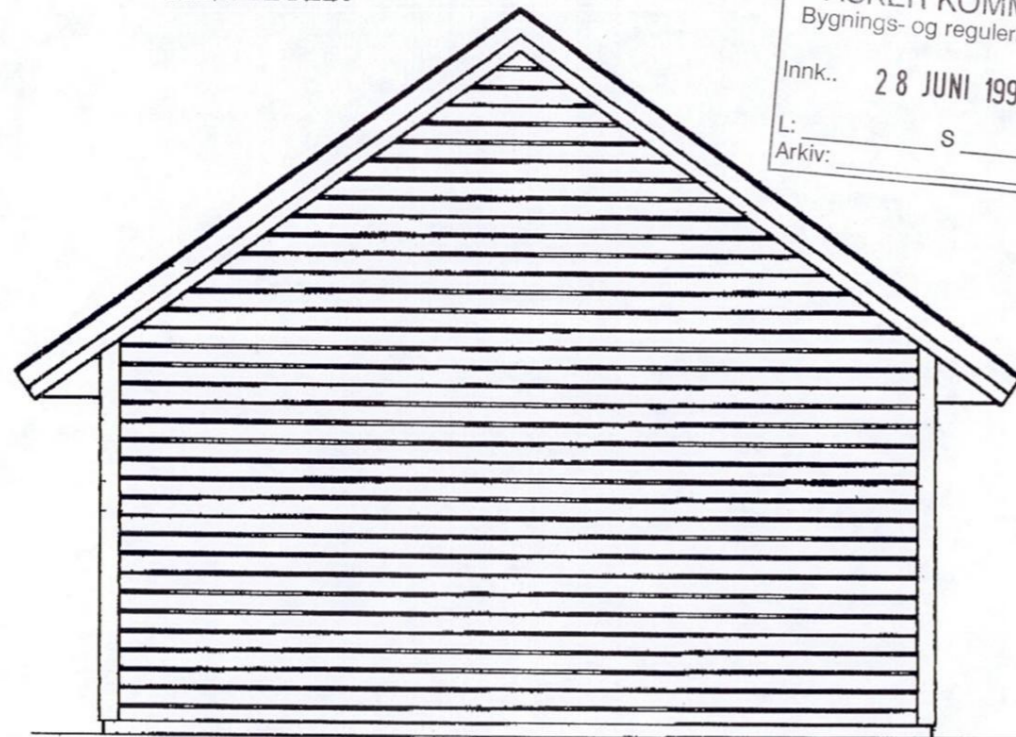
Har eiendommen vannmåler?	Ja <input checked="" type="checkbox"/>	Nei <input type="checkbox"/>
Hvis nei, antall m <sup>3</sup> pr. år:		
Sameie:		<input type="checkbox"/>
Ikke tilknyttet:		<input type="checkbox"/>

Asker kommune tar forbehold om at informasjonen kan inneholde feil eller mangler.  
Eventuelle slike feil/mangler vil ikke medføre erstatningsansvar for kommunen.





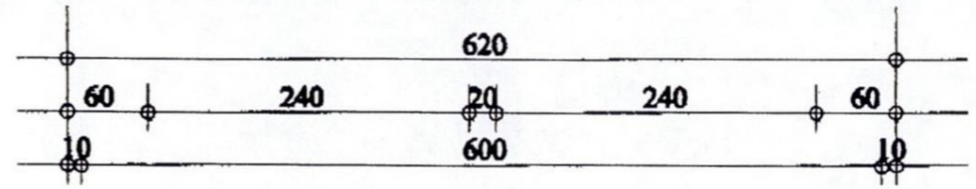
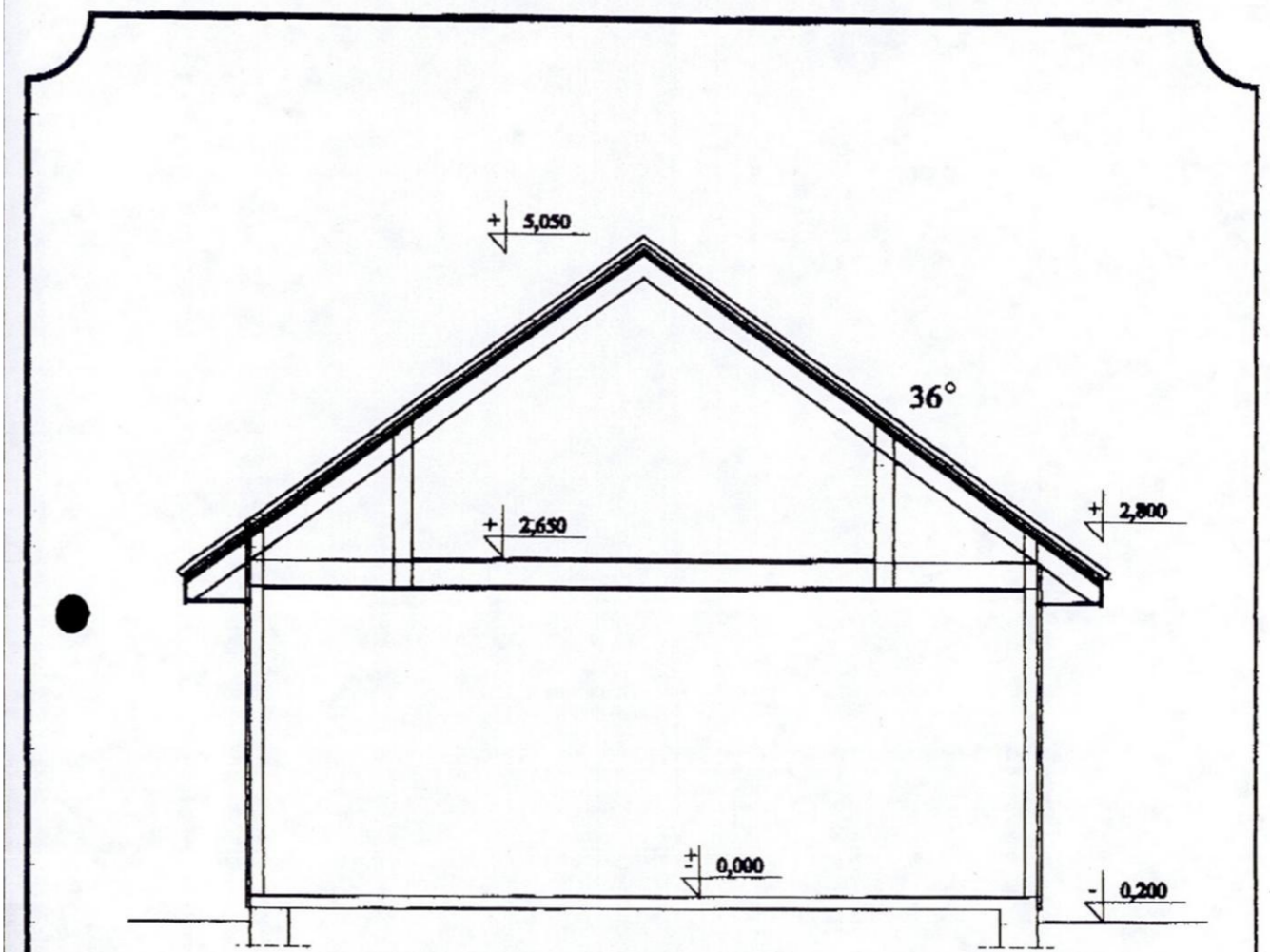
FASADE NR.4



FASADE NR.3

ASKER KOMMUNE  
Bygnings- og reguleringssjefen  
Innk.. 28 JUNI 1999  
L: \_\_\_\_\_ S \_\_\_\_\_  
Arkiv: \_\_\_\_\_

MÅLSTOKK 1:50	FASADER	AKTIV BYGG-VARE SØR ENDRIS BYGG AS
FILE - C:\BIB\... AV: ark. BERNAÐ BEKAN VRELAND 21.06.99	GARASJE - ELI OG JACOPO-Gnr/Bnr22/215 BJØRN RØYRÅS AS- Kjellsv. 2 4628 KRISTIANSAND	TK28 25 91 55 Pnr.28 25 91 52 Trykk KORL-AUKREDAI



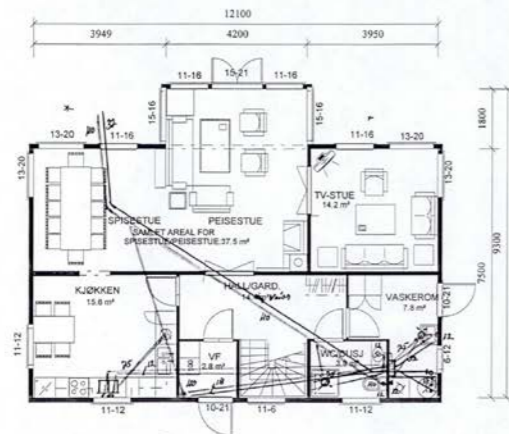
ASKER KOMMUNE  
Bygnings- og reguleringssjefen  
Innk.. 28 JUNI 1999  
L: \_\_\_\_\_ S \_\_\_\_\_  
Arkiv: \_\_\_\_\_

MÅLSTOKK 1:50	SNITT A-A	AKTIV BYGG-VARE SØR ENDRIS BYGG AS
FILE - C:\BIB\... AV: ark. BERNAÐ BEKAN VRELAND 21.06.99	GARASJE - ELI OG JACOPO-Gnr/Bnr22/215 BJØRN RØYRÅS AS- Kjellsv. 2 4628 KRISTIANSAND	TK28 25 91 55 Pnr.28 25 91 52 Trykk KORL-AUKREDAI

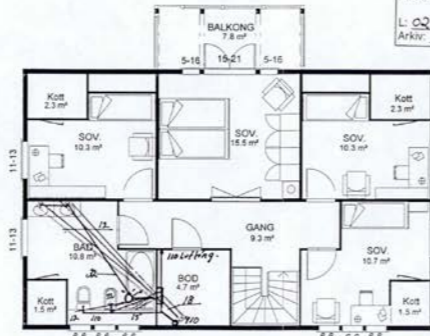


24 JUN 1999

ASKER KOMMUNE  
 Bygging- og reguleringsseksjonen  
 Innk. 25 JUNI 1999  
 L: 026/6099s 99/01672  
 Arkiv



PLAN 1. ETASJE



PLAN 2. ETASJE

AREALER PR. EGENHET

AREALER	BRA-K	BRA	FAKTOR	BA
LOFTETASJE			0,3	
2. ETASJE		73,1	0,6	
1. ETASJE		98,3	1,0	
UNDERETASJE			0,5	
KJELLER			0,2	
SPORTSBOD MED UTV. ADKOMST			0,8	
SPORTSBOD MED INNV. ADKOMST			1,0	
SUM		171,4		
HYBELLELIGHET	UTGAR			
DEBYGGET AREAL (BYA)		104,8		

REV. 31.05-99 A REV. 31.05-99 B

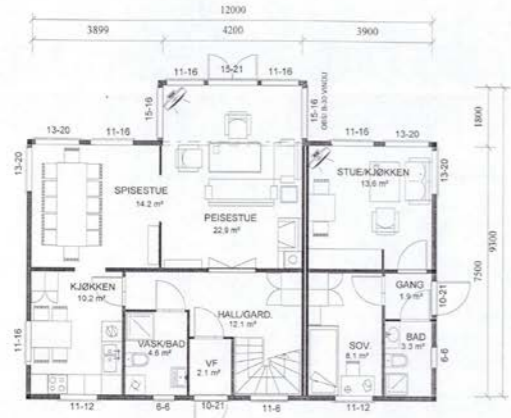
TILTAKSHAVER	TYPE	ANSVARLIG UTFØRENDE	SENTRAL GODKJENNING	ANSVARLIG PROSJEKTERENDE	MÅLESTOKK	DATE	EGENKONTR.	SEKKKONTR.
FAM. ANDREOSE	CURIUS REV.	BYGGM. BJØRN RØYRÅS AS 4628 KRISTIANSAND S		<b>Prosjektim</b> As Prosjektim Arkitektkontor	1:100	28.03-99		
BYGGEADRESSE	TEGNING					TEGN. NR.	SAKSB.H.	PROSJEKTF.
VAKÅSVN. 74J, ASKER	PLAN 1,2. ETASJE	M.K. Det påhviler ansvarlig utførende ansvar med å påse at alle mål og komponenter blir kontrollert på plass før arbeidet igangsettes og komponenter bestilles.		FURNESVEIEN 130, 2300 HAMAR TLF. 62 54 00 30 - FAX. 62 54 00 31 E-post: prosjektim@online.no - HJ. side: www.handverktahus.no		1028.99-101	KJELLJ.O	RØYR-1
DENNE TEGNINGEN ER AS PROSJEKTIM SIN EIENDOM OG KAN IKKE ANVENDES VIDERE UTEN DENNES SAMTYKKE. DETTE GJELDER OGSÅ VARIANTER FREMKOMMET AV DENNE.						OPPR.NR.	LAT-OUTFL.	DATO
SOM UNDERLAG FOR ARBEIDSTEGNINGER VISES TIL EGEN DETAL.MAPPE FOR HÅNDEKSKUS. I TILLEGG VISES GENERELT TIL BYGGDETAL.BLADENE I BYGGFORSKSERIEN FRA NBI SAMT BYGGEBRANSJENS VÅTROMSNORM FRA NBI.						1028-99	RØYR-1.F	

TERRENGSLINJE FOR PLANERING

ASKER KOMMUNE  
 Bygging- og reguleringsseksjonen  
 Innk. 25 JUNI 1999  
 L: 026/6099s 99/01672  
 Arkiv

TILTAKSHAVER	TYPE	ANSVARLIG UTFØRENDE	SENTRAL GODKJENNING	ANSVARLIG PROSJEKTERENDE	MÅLESTOKK	DATE	EGENKONTR.	SEKKKONTR.
FAM. ANDREOSE	CURIUS REV.	BYGGM. BJØRN RØYRÅS AS 4628 KRISTIANSAND S		<b>Prosjektim</b> As Prosjektim Arkitektkontor	1:100	28.03-99		
BYGGEADRESSE	TEGNING					TEGN. NR.	SAKSB.H.	PROSJEKTF.
VAKÅSVN. 74J, ASKER	FASADER OG SNITT	M.K. Det påhviler ansvarlig utførende ansvar med å påse at alle mål og komponenter blir kontrollert på plass før arbeidet igangsettes og komponenter bestilles.		FURNESVEIEN 130, 2300 HAMAR TLF. 62 54 00 30 - FAX. 62 54 00 31 E-post: prosjektim@online.no - HJ. side: www.handverktahus.no		1028.99-102	KJELLJ.O	RØYR-1
DENNE TEGNINGEN ER AS PROSJEKTIM SIN EIENDOM OG KAN IKKE ANVENDES VIDERE UTEN DENNES SAMTYKKE. DETTE GJELDER OGSÅ VARIANTER FREMKOMMET AV DENNE.						OPPR.NR.	LAT-OUTFL.	DATO
SOM UNDERLAG FOR ARBEIDSTEGNINGER VISES TIL EGEN DETAL.MAPPE FOR HÅNDEKSKUS. I TILLEGG VISES GENERELT TIL BYGGDETAL.BLADENE I BYGGFORSKSERIEN FRA NBI SAMT BYGGEBRANSJENS VÅTROMSNORM FRA NBI.						1028-99	RØYR-1.F	

ASKER KOMMUNE  
Bygnings- og reguleringsseksjonen  
Innk.: 13 APR. 1999  
L: S:  
Arnr:



PLAN 1. ETASJE



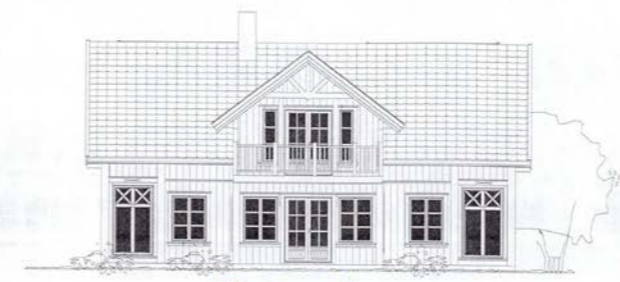
PLAN 2. ETASJE

AREALER PR. BOENHET

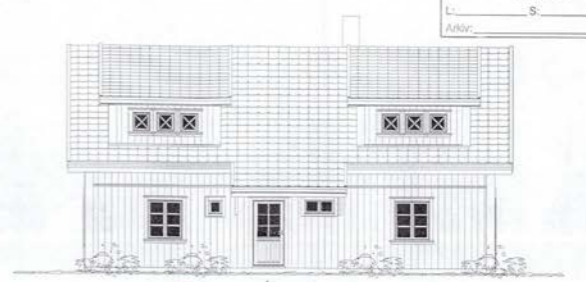
AREALER	BRA-K	BRA	FAKTOR	BA
LOFTETASJE			0,3	
2. ETASJE		73,1	0,6	
1. ETASJE		68,4	1,0	
UNDERETASJE			0,5	
KJELLER			0,2	
SPORTSBOD MED UTV. ADKOMST			0,6	
SPORTSBOD MED INN. ADKOMST			1,0	
SUM		141,5		
HYBELLEIGHET		27,8		
BEBYGGET AREAL (BYA)		104,8		

TILTAKSHVER	TYPE	ANSVARLIG UTFØRENDE	SENTRAL GODKJENNING	ANSVARLIG PROSJEKTERENDE	MÅLESTOKK	REV.	DATE	EGENKONTR.	SEKONTROL
FAM. ANDREOSE	CURIUS REV.	BYGGM. BJØRN RØYRÅS AS 4628 KRISTIANSAND S		<b>Prosjektim</b> As Prosjektim Arkitektkontor	1:100		28.03.99		
BYGGADRESSE	TEGNING								
VOKASVN. 76 ASKER VAKASVN. 74	PLAN 1,2. ETASJE	MRK. Det påhviler ansvarlig utførende ansvar med å påse at alle mål og komponenter blir kontrollert på plannen før arbeidet igangsettes og komponenter bestilles.		FURNESVEIEN 136, 2300 HAMAR TLF. 62 54 00 30 - FAX. 62 54 00 31 E-post: prosjektim@online.no - HJÅLDE: www.handverkskus.no			1028.99-101		
DENNE TEGNINGEN ER AS PROSJEKTIM SIN EIENDOM OG KAN IKKE ANVENDES VIDERE UTEN DENNES SAMTYKKE. DETTE GJELDER OGSÅ VARIANTER FREMKOMMET AV DENNE.									
SOM UNDERLAG FOR ARBEIDSTEGNINGER VISES TIL EGEN DETALJMAPPE FOR HÅNDEKSHUS. I TILLEGG VISES GENERELT TIL BYGGDETALJBLADENE I BYGGFORSKSERIEN FRA NBI SAMT BYGGEBRANSJENS VÅTROMSNORM FRA NBI.									


ASKER KOMMUNE  
Bygnings- og reguleringsseksjonen  
Innk.: 13 APR. 1999  
L: S:  
Arnr:



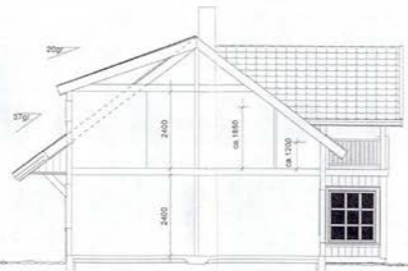
Fasade mot sør



Fasade mot nord



Fasade mot vest



Fasade mot øst

TILTAKSHVER	TYPE	ANSVARLIG UTFØRENDE	SENTRAL GODKJENNING	ANSVARLIG PROSJEKTERENDE	MÅLESTOKK	REV.	DATE	EGENKONTR.	SEKONTROL
FAM. ANDREOSE	CURIUS REV.	BYGGM. BJØRN RØYRÅS AS 4628 KRISTIANSAND S		<b>Prosjektim</b> As Prosjektim Arkitektkontor	1:100		28.03.99		
BYGGADRESSE	TEGNING								
VOKASVN. 76 ASKER VAKASVN. 74	FASADER OG SNITT	MRK. Det påhviler ansvarlig utførende ansvar med å påse at alle mål og komponenter blir kontrollert på plannen før arbeidet igangsettes og komponenter bestilles.		FURNESVEIEN 136, 2300 HAMAR TLF. 62 54 00 30 - FAX. 62 54 00 31 E-post: prosjektim@online.no - HJÅLDE: www.handverkskus.no			1028.99-102		
DENNE TEGNINGEN ER AS PROSJEKTIM SIN EIENDOM OG KAN IKKE ANVENDES VIDERE UTEN DENNES SAMTYKKE. DETTE GJELDER OGSÅ VARIANTER FREMKOMMET AV DENNE.									
SOM UNDERLAG FOR ARBEIDSTEGNINGER VISES TIL EGEN DETALJMAPPE FOR HÅNDEKSHUS. I TILLEGG VISES GENERELT TIL BYGGDETALJBLADENE I BYGGFORSKSERIEN FRA NBI SAMT BYGGEBRANSJENS VÅTROMSNORM FRA NBI.									

42d

Dette er en kopi av reguleringsbestemmelsene for plan nr. 1, som er gjort gjeldende for plan 42d.

Stadfestet 15.03.89.

#### Skriv fra Kommunal- og arbeidsdepartementet.

I medhold av § 27 i lov om bygningsvesenet av 22. februar 1924 stadfester departementet vedtak av Asker kommunestyre i møte den 6. februar 1958 om *regulering* av deler av eiendommene Prestegårdsskogen (Øvre Valås) gnr.1, bnr. 1 og Haugebo, gnr 22, bnr. 1 i Asker kommune, Akershus fylke.

Planen er stadfestet med den endring at bebyggelsen langs Drammensveien ikke må komme nærmere vegens senterlinje enn 30 m. Videre har departementet i medhold av lovens § 3 stadfestet kommunestyrets vedtak samme dag om *vedtekter* i tilknytning til reguleringen med noen redaksjonelle endringer foretatt av departementet.

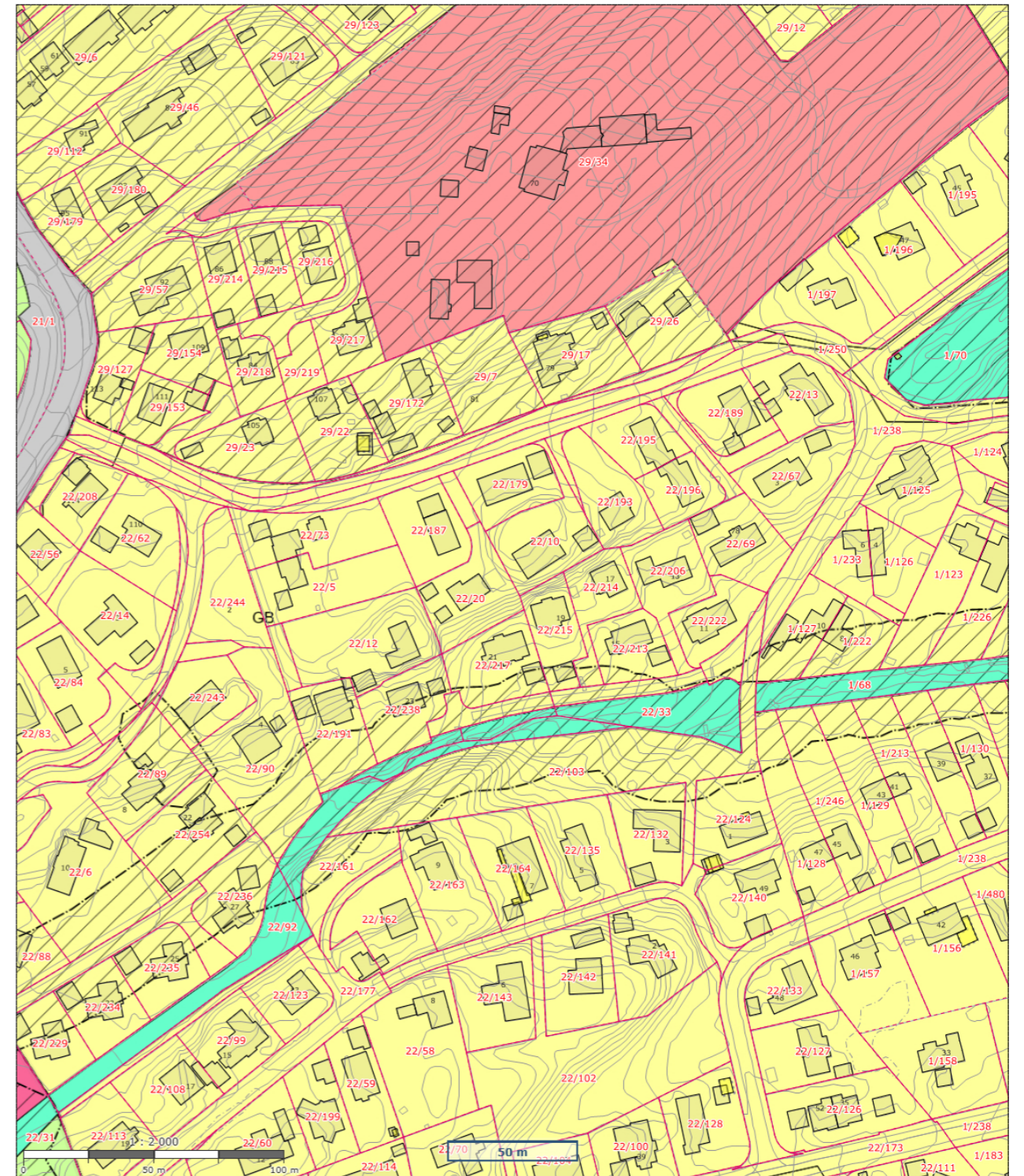
#### Vedtektene lyder:

- §1. Bebyggelsen skal være åpen med våningshus på ikke over 2 fulle etasjer, og uthus (garasje) i 1 etasje.
- §2. Våningshus skal plasseres som vist i reguleringsplanen.
- §3. Våningshusenes størrelse skal ikke overstige 10 % av parsellenes nettoareal. For 2 etasjes hus må gesimshøyden ikke overstige 6,5 m fra ferdig terreng og for 1 og 1 ½ etasjes hus må gesimshøyden ikke overstige 4,0 m fra ferdig terreng.
- §4. Takoppbygg tillates på 1 og 1 ½ etasjes hus. Nedskjæringer i takflaten tillates ikke.
- §5. Etasjetall og takvinkel fastsettes av bygningsrådet innenfor rammen av bygningsloven.
- §6. Vedtektenes pkt. 1-5 gjelder ikke for parsell nr 1 regulert til forretningstomt og areal avsatt til offentlig formål. På disse arealer kan oppføres bygninger etter bygningsrådets nærmere bestemmelser.
- §7. Eventuelle gjerder skal oppføres som 0.80 m høyt flettverksgjerde.
- §8. Bygningens farger skal godkjennes av bygningsrådet, jfr. Bygningslovens §124 pkt 2.
- §9. Ingen parsell må beplantes med trær som etter bygningsrådets skjønn kan virke sjenerende for naboer.
- §10. Parsellselger er ikke berettiget til – ved privat servitutt – å etablere forhold som står i strid med disse vedtekter.
- §11. Unntak fra disse vedtekter kan – hvor særlige grunner taler for det – tillates av bygningsrådet innenfor rammen av bygningsloven og de gjeldende vedtekter.



### Tegnforklaring

- Reguleringsplan/Bebyggelsesplan PBL 1985**
-  Frittliggende småhusbebyggelse
  -  Kjøreveg
  -  Annen veggrunn
  -  Gangveg
  -  Turveg
  -  Felles avkjørsel
  -  Felles grøntanlegg
  -  Grense for bevaringsområde
  -  Bevaring av bygninger og anlegg
  -  Bevaring av bygninger
- Felles for reguleringsplan PBL 1985 og 2004**
-  Regulerings- og bebyggelsesplanområde
  -  Planens begrensning
  -  Formålsgrense
  -  Bygg, kulturminner mm. som skal bevares
  -  Byggegrense
  -  Planlagt bebyggelse
  -  Regulert senterlinje
  -  Regulert kantkjørebane
  -  Målelinje/Avstandslinje
  -  Avkjørsel
  - Abc** Påskrift reguleringsformål/arealformål
  - Abc** Påskrift bredde
  - Abc** Påskrift radius
  - Abc** Påskrift plantilbehør



### Kartutsnitt



Målestokk: 1:2000  
 Dato: 19/3-2025  
 Format A4

Det tas forbehold om evt. feil/mangler i kartgrunnlaget. I forbindelse med prosjektering/anleggsarbeid må aktuelle faginstans kontaktes.



## Kommuneplan - Arealformål

- AZ** Generell påskrift - Linje
- Planområde kommuneplan
- KpArealGrense
- KpAngittHensynGrense
- KpBestemmelseGrense
- KpAngittHensynSone
- AZ** KpBestemmelseOmråde
- 1110 - Boligbebyggelse - (eksisterende)
- 1160 - Offentlig eller privat tjenesteyting - (eksisterende)
- 1160 - Offentlig eller privat tjenesteyting - (framtidig)
- 2010 - Veg - (eksisterende)
- 3002 - Blågrønn struktur - (eksisterende)
- 5100 - LNFR-areal for nødvendige tiltak for landbruk og reindrift og gårdstilknyttet næringsvirksomhet basert på gårdens ressursgrunnlag - (eksisterende)
- 6001 - Bruk og vern av sjø og vassdrag med tilhørende strandsone - (eksisterende)

## Informasjon - Samferdselslinje

- Kyststi
- Kyststi (ikke bindende)

## Eiendomsgrense

- Sikker eiendomsgrense
- Ikke sikker eiendomsgrense

## Matrikelnummer

- Matrikelnummer
- MatrikelnummermedSnr

## Godkjent byggetiltak

- Godkjent byggetiltak

## Eiendomsinformasjon

- Eiendom

## Informasjon - Arealformål

- 

## Informasjon - Hensynssoner

- 

## Informasjon - Bestemmelsesområder

- 

## Informasjon - Juridiske linjer

- Juridiske linjer - klikkbare

## Informasjon - Bestemmelsesgrense

- Tooltip - bestemmelsesgrense

## Bygningsinformasjon

- Bygning

## Informasjon og plandokumenter

- Endelig vedtatt plan

## Bakgrunnskart kommuneplan WMS

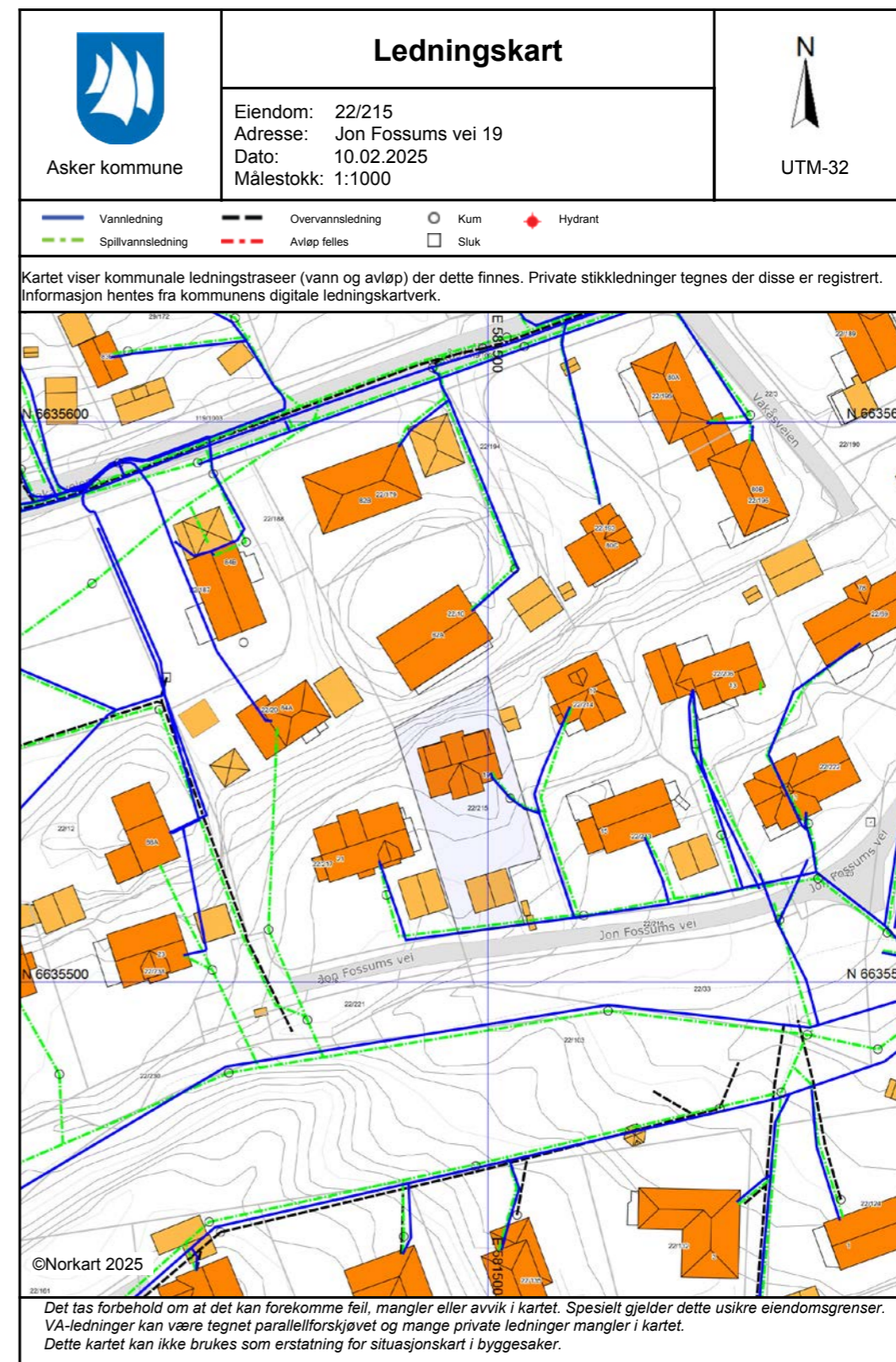
## Kommunegrense

## Kommuneplan - Sikringssoner

## Kommuneplan - Infrastruktursoner

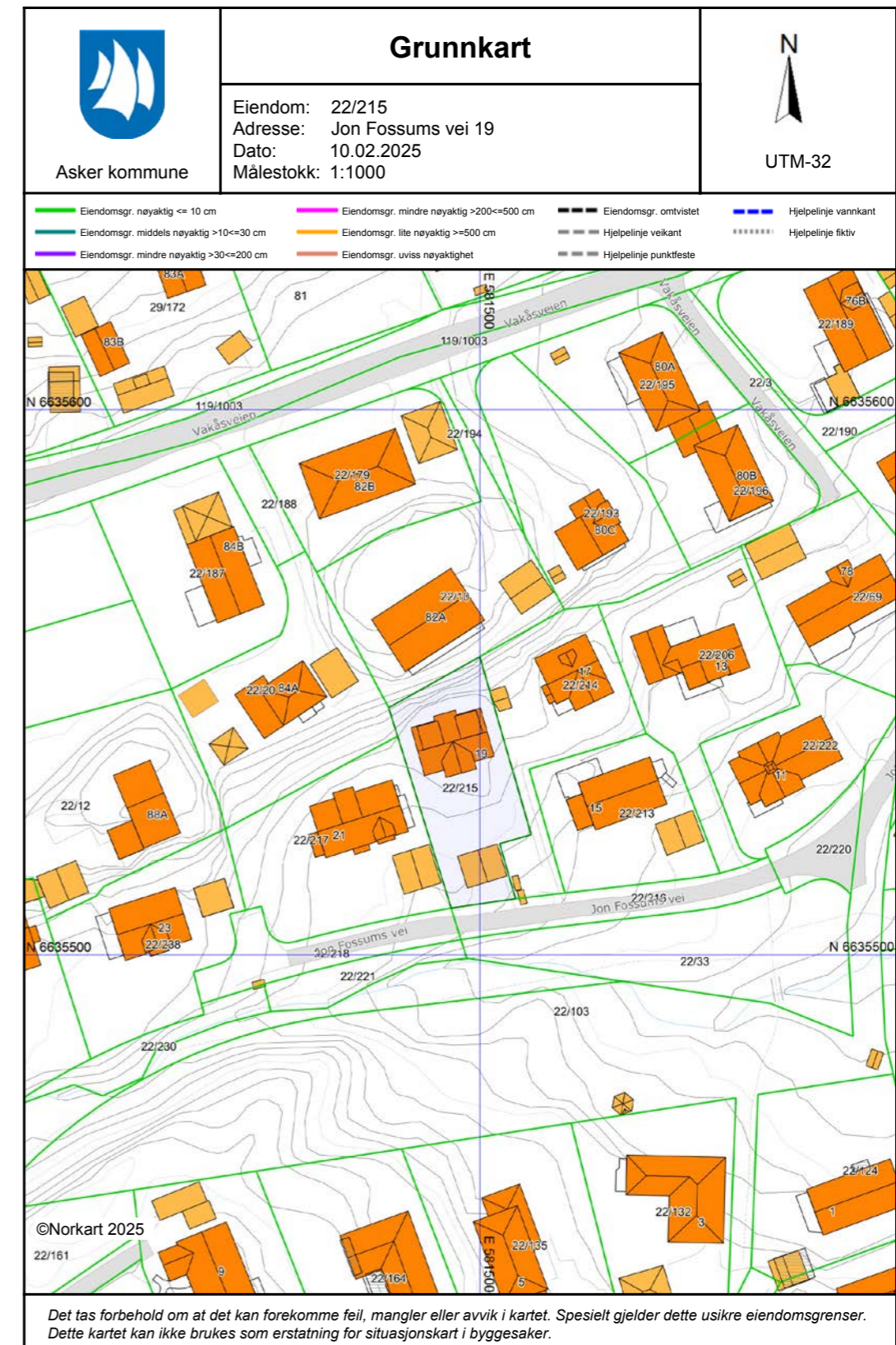
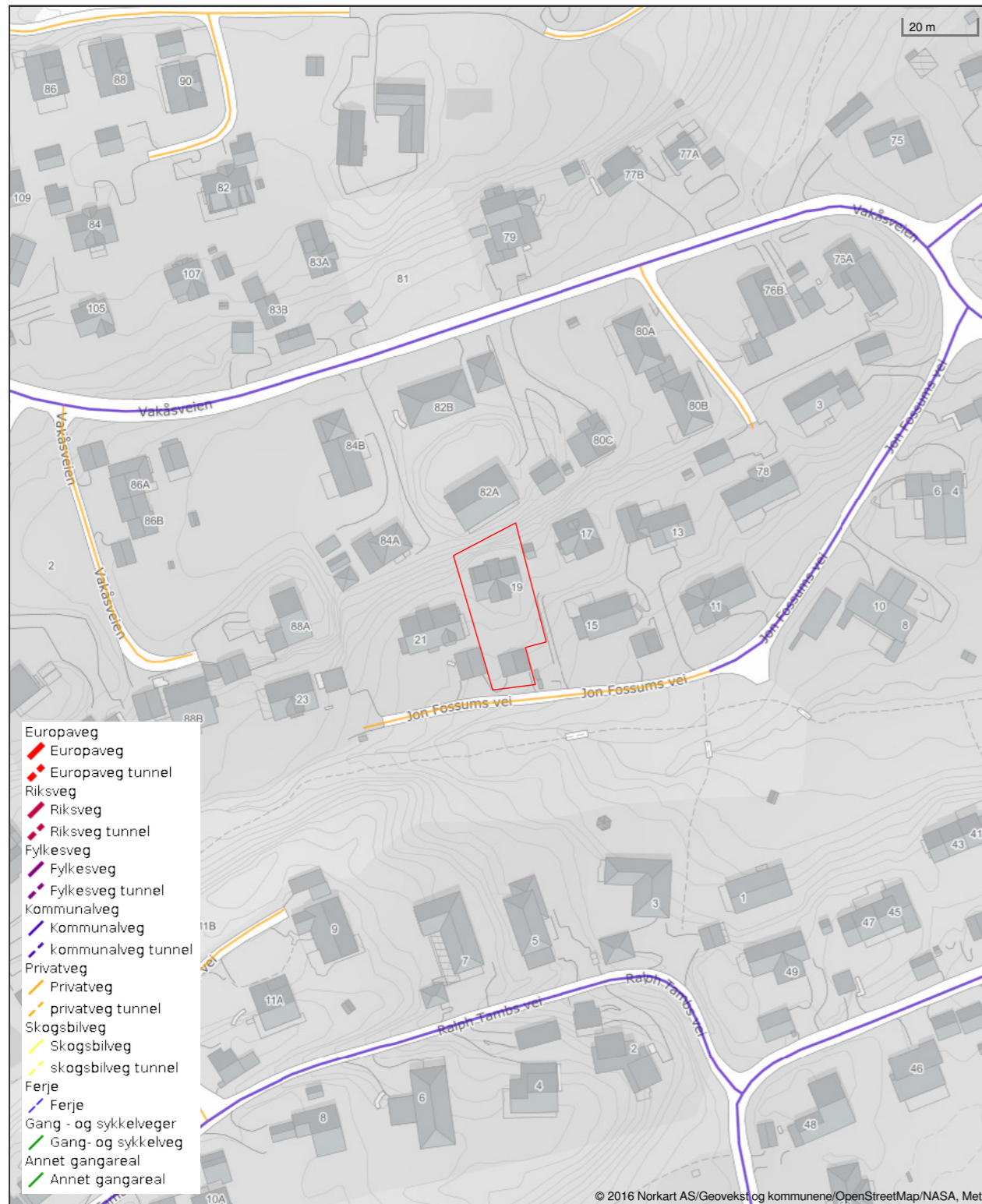
## Kommuneplan - Hensynssoner

## Kommuneplan - Båndleggingssoner





# Vegstatuskart for eiendom 3203 - 22/215//





Denne matrikkelenhet utskilt fra: KNR: 3203 GNR: 22  
BNR: 33

1992/28614-1/100 20.11.1992 **MÅLEBREV**  
AREAL 698,6 M2.

2020/651472-1/200 01.01.2020 **OMNUMMERERING VED KOMMUNEENDRING**  
00:00  
Tidligere:  
KNR: 0220 GNR: 22 BNR: 215

2024/69309-1/200 01.01.2024 **OMNUMMERERING VED KOMMUNEENDRING**  
00:00  
Tidligere:  
KNR: 3025 GNR: 22 BNR: 215

#### **EIENDOMMENS RETTIGHETER**

Ingen rettigheter registrert.

For eventuelle utleggs- og arrestforretninger, samt forbehold tatt ved avhendelse, som tinglyses samme dag som andre frivillige rettsstiftelser, gjelder særskilte prioritetsregler, se tinglysningsloven § 20 andre ledd og § 21 tredje ledd.



#### Om bestillingen

Ordrenr	Dato	Referanse
00013086	19.03.2025	1110240257

#### Om dokumentet

Ident  
1992/28614/100

#### Har du mottatt feil dokument?

Hvis du har mottatt et annet dokument enn det du har bestilt, ta kontakt med oss så vi får sendt deg riktig dokument.

#### Er dokumentet feilaktig eller mangelfullt sladdet?

Før dokumenter sendes ut blir personnummer og taushetsbelagte opplysninger sladdet. Har du mottatt et dokument som er feilaktig eller mangelfullt sladdet ber vi deg ta kontakt med oss.

Ved spørsmål eller andre henvendelser om bestillingen, kontakt oss på  
Dokumentbestilling-Eiendom@kartverket.no

#### Kontakt

Ved andre henvendelser, kontakt Kartverket på

E-post	Telefon	Besøksadresse	Postadresse
Dokumentbestilling- Eiendom@kartverket.no	32 11 80 00	Kartverksveien 21, 3511 Hønefoss	Postboks 600 Sentrum, 3507 Hønefoss

Kommunens navn (ev. stempel) **ASKER**

**MÅLEBREV** J nr **427/91**  
Målebrev nr **110-90**

Målebrev over— Dbnr. **28614**

Gnr **22** Bnr **215** Festenr/Seksjonsnr

Bruksnavn eller adresse

I medhold av delingsloven av 23. juni 1978, nr 70, ble det den—  
Dato **10. april 1992** holdt—

**kart- og delingsforretning over parsell 5 av gnr. 22 bnr. 33.**  
**Parsellen er utskilt ved midlertidig forretning datert 22.11.1991.**

Forretningen ble rekvirert av—  
**Arvid Røseth Hansen.**

Bestyrer ved forretningen var—  
**Aage Krovoll.**


Beskrivelsen går frem av målebrevkartet (areal, beliggenhet, grenser og tilstøtende eiendommer)

Asker, den **21. oktober 1992.**

*Odd Røneid*  
**Odd Røneid**  
Oppmålingsjef

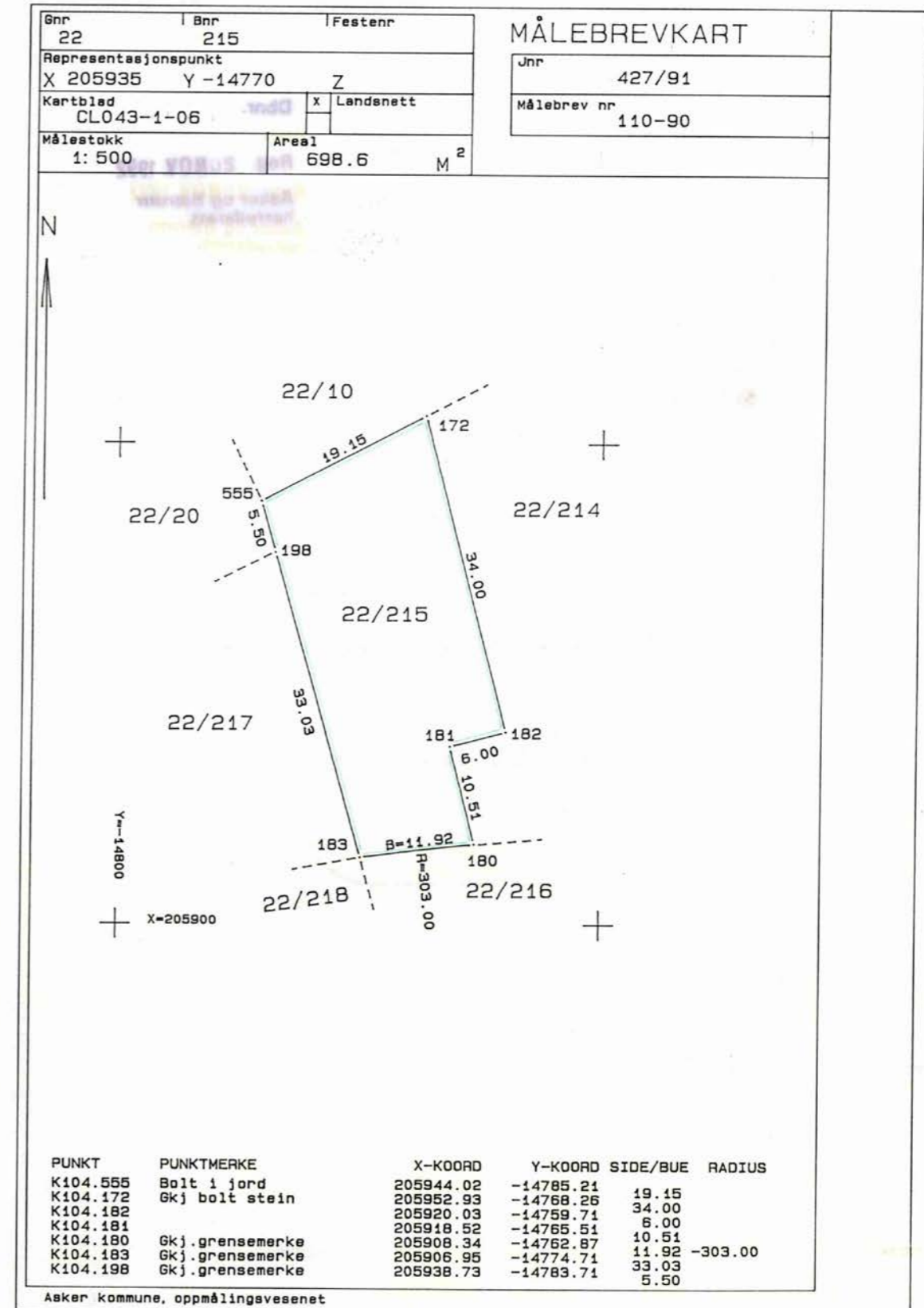
*Aage Krovoll*

Dagbokstempel ved tinglysing Tinglyingsstempel

  
Doknr. 28614 Tinglyst: 20.11.1992 Emb. 100  
STATENS KARTVERK FAST EIENDOM

Påtegninger (Rettelser o.l.)

Nr. 17.354 Som & Stenersen Prokom AS, Oslo 11-87  
Blanketten brukes både som original og gjenspart av målebrev.



### Om bestillingen

Ordrenr	Dato	Referanse
00013084	19.03.2025	1110240257

### Om dokumentet

Ident  
2006/338304/200

#### Har du mottatt feil dokument?

Hvis du har mottatt et annet dokument enn det du har bestilt, ta kontakt med oss så vi får sendt deg riktig dokument.

#### Er dokumentet feilaktig eller mangelfullt sladdet?

Før dokumenter sendes ut blir personnummer og taushetsbelagte opplysninger sladdet. Har du mottatt et dokument som er feilaktig eller mangelfullt sladdet ber vi deg ta kontakt med oss.

Ved spørsmål eller andre henvendelser om bestillingen, kontakt oss på Dokumentbestilling-Eiendom@kartverket.no

### Kontakt

Ved andre henvendelser, kontakt Kartverket på

E-post	Telefon	Besøksadresse	Postadresse
Dokumentbestilling-Eiendom@kartverket.no	32 11 80 00	Kartverksveien 21, 3511 Hønefoss	Postboks 600 Sentrum, 3507 Hønefoss

TINGLYST  
DAGBOKNR. 338304  
14 JULI 2006  
STATENS KARTVERK

Retuneres til:  
**Megleroppgjør AS**  
Postboks 6666, St. Olavs Plass  
0129 OSLO

**TINGLYST**  
ASKER OG BÆRUM HERREDSRETT  
24 DES 2001  
DAGBOKNR: 30296

**Skjøte<sup>1)</sup>**

Opplysningene i feltene 1-6 registreres i grunnboken

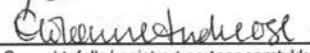


1. Eiendommen(e) <sup>2)</sup>		Gnr.	Bnr.	Festnr.	Seksjonsnr.	Ideell andel	
Kommunenr./Kommunenavn		0220	Asker	22	215		
Overdragelsen gjelder bygg på festet grunn		<input checked="" type="checkbox"/> Nei <input type="checkbox"/> Ja		Overdragelsen omfatter transport av festeretten		<input type="checkbox"/> Nei <input type="checkbox"/> Ja	
Godkjenning fra bortfester er ikke nødvendig i h.t. tomtefesteloven § 32, 1. ledd nr. 5 eller avtale		<input type="checkbox"/> Nei <input type="checkbox"/> Ja		Bortfester har godkjent overdragelsen og underskrevet i felt for underskrifter og bekreftelser		<input type="checkbox"/> Nei <input type="checkbox"/> Ja	
Beskaffenhets							
<input checked="" type="checkbox"/> 1. Bebygd <input type="checkbox"/> 2. Ubebygd							
Bruk av grunn							
<input checked="" type="checkbox"/> B eiendom <input type="checkbox"/> Fritids- eiendom <input type="checkbox"/> Forretning/ kontor <input type="checkbox"/> I Industri <input type="checkbox"/> L Landbruk <input type="checkbox"/> K Off. vei <input type="checkbox"/> A Annet							
Type bolig							
<input checked="" type="checkbox"/> Frittligg. FB enebolig <input type="checkbox"/> Tomanns- TB bolig <input type="checkbox"/> Rekkehus/ RK kjede <input type="checkbox"/> Blokk- BL leilighet <input type="checkbox"/> AN Annet							
<b>2. Kjøpesum</b>							
Kr 3.500.000,-						Utløst til salg på det frie marked	
						<input checked="" type="checkbox"/> Ja <input type="checkbox"/> Nei	
Omsetningstype							
<input checked="" type="checkbox"/> 1 Fritt salg <input type="checkbox"/> 2 Gave (helt eller delvis) <input type="checkbox"/> 3 Ekspropriasjon <input type="checkbox"/> 4 Tvangsauksjon							
Kjøpesummen er oppgjort på avtalt måte.							
<b>3. Salgsverdi/avgiftsgrunnlag<sup>3)</sup></b>							
Kr							
<b>4. Overdras fra</b>							
Fødselsnr./Org.nr. (11/9 siffer) 4)	Navn					Ideell andel	
2 7 1 1 6 9	[Redacted] Jacopo S. Andreose						
1 6 0 9 6 3	[Redacted] Eli Lønn Andreose						
<b>5. Til</b>							
Fødselsnr./Org.nr. (11/9 siffer) 4)	Navn					Fast bosatt i Norge	Ideell andel
2 4 0 3 6 6	[Redacted] Claus Brustad					<input checked="" type="checkbox"/> Ja <input type="checkbox"/> Nei	
2 5 0 8 6 4	[Redacted] Chetana Brustad					<input checked="" type="checkbox"/> Ja <input type="checkbox"/> Nei	
						<input type="checkbox"/> Ja <input type="checkbox"/> Nei	
						<input type="checkbox"/> Ja <input type="checkbox"/> Nei	
<b>6. Særskilte avtaler</b>							
OBS! Her påføres kun opplysninger som skal og kan tinglyses							
FORANVENDTE EIENDOM GNR. 22, BNR. 215 EIER EN ANDEL I VEIGRUNN GNR. 22, BNR. 216, ASKER. DENNE VEIGRUNN SKULLE VERT MEDTATT I DETTE SKJOTET OG SAMTIDIG BESTEMMESE OM AT ANDEL VEIGRUNN SVAR MEDFALDE GNR. 22, BNR. 215, ASKER VED FREMTIDIG OVERDRAGELSE AV EIENDOMMEN							
Claus Brustad Chetana Brustad Claus Brustad Chetana Brustad 15/6-2006 24/2-01 17/6-2006							

Nr. 70047 På lager: Sem & Stenersen Prokom AS, Oslo 5-98

Andre avtaler (som ikke skal tinglyses)
---

<b>7. Kjøpers/erverters erklæring ved overdragelse av boligseksjon</b> <sup>5)</sup>	
Jeg/vi erklærer at mitt/vårt erverv av seksjonen ikke strider med bestemmelsen i eierseksjonsloven § 22 tredje ledd.	
Sted, dato	
Kjøpers/erverters underskrift	Gjentas med maskin eller blokkbokstaver

<b>8. Erklæring om sivilstand m.v.</b> <sup>6)</sup>	
1. Er utsteder(ne) gift eller registrert(e) partner(e)?	
<input checked="" type="checkbox"/> Ja <input type="checkbox"/> Nei	Hvis ja, må også spørsmål 2 besvares
2. Er utstederne gift eller registrerte partnere med hverandre og begge underskriver som utsteder?	
<input checked="" type="checkbox"/> Ja <input type="checkbox"/> Nei	Hvis nei, må også spørsmål 3 besvares
3. Gjelder overdragelsen bolig som utsteder(ne) og dennes (deres) ektefelle(r) eller registrert(e) partner(e) bruker som felles bolig?	
<input type="checkbox"/> Ja <input type="checkbox"/> Nei	Hvis ja, må ektefellen(e) /registrert(e) partner(e) samtykke i overdragelsen.


<b>9. Underskrifter og bekreftelser</b>	
Sted, dato	
Asker, 31. oktober 2001.	
Utsteders underskrift <sup>7)</sup>	Gjentas med maskin eller blokkbokstaver
	Jacopo S. Andreose
	Eli Lønne Andreose
Som ektefelle/registrert partner samtykker jeg i overdragelsen	
Dato	Ektefelles/registrert partners underskrift
	Gjentas med maskin eller blokkbokstaver
<sup>8)</sup> Jeg/vi bekrefter at underskriver(ne) er over 18 år og har underskrevet eller vedkjent seg sin(e) underskrift(er) på dette dokument i mitt/vårt nærvær. Jeg/vi er myndig(e) og bosatt i Norge.	
1. vitneunderskrift	Gjentas med maskin eller blokkbokstaver
	Erik Steen Mægler
Adresse	
2. vitneunderskrift	Gjentas med maskin eller blokkbokstaver
	
Adresse	

Bortfesteres underskrift	Gjentas med maskin eller blokkbokstaver
--------------------------	---

<b>10. Erklæring om sivilstand m.v. for hjemmelshaver</b> <sup>7)</sup>	
1. Er hjemmelshaver(ne) gift eller registrert(e) partner(e)?	
<input type="checkbox"/> Ja <input type="checkbox"/> Nei	Hvis ja, må også spørsmål 2 besvares
2. Er hjemmelshaverne gift eller registrerte partnere med hverandre og begge underskriver som hjemmelshavere?	
<input type="checkbox"/> Ja <input type="checkbox"/> Nei	Hvis nei, må også spørsmål 3 besvares
3. Gjelder overdragelsen bolig som hjemmelshaver(ne) og dennes (deres) ektefelle(r) eller registrerte partner(e) bruker som felles bolig?	
<input type="checkbox"/> Ja <input type="checkbox"/> Nei	Hvis ja, må ektefellen(e) /registrert(e) partner(e) samtykke i overdragelsen.

<b>11. Underskrifter og bekreftelser</b>	
Som eier/fester (hjemmelshaver) samtykker jeg i overdragelsen	
Sted, dato	
Hjemmelshavers underskrift	Gjentas med maskin eller blokkbokstaver
	Fødselsnr. (11 siffer)/Organisasjonsnr. (9 siffer)
Som hjemmelshavers ektefelle/registrert partner samtykker jeg i overdragelsen	
Dato	Ektefelle/registrert partners underskrift
	Gjentas med maskin eller blokkbokstaver
<sup>8)</sup> Jeg/vi bekrefter at underskriver(ne) er over 18 år, og har underskrevet eller vedkjent seg sin(e) underskrift(er) på dette dokument i mitt/vårt nærvær. Jeg/vi er myndig(e) og bosatt i Norge.	
1. vitneunderskrift	Gjentas med maskin eller blokkbokstaver
Adresse	
2. vitneunderskrift	Gjentas med maskin eller blokkbokstaver
Adresse	

<b>Noter:</b>	
1) Med dokument til tinglysning skal det følge en gjensatt skrevet på tinglysningspapir. Tinglysningsgebyr og dokumentavgift må være betalt før dokument kan tinglyses.	
2) Dersom eiendommen har underfestenummer (ufnr) kan felt for seksjonsnummer (snr) nyttes.	
3) Dokumentavgiften er knyttet til eiendommens salgsverdi. Dersom kjøpesummen tilsvarer salgsverdi, er det tilstrekkelig å fylle ut dette beløpsfelt. Feltet salgsverdi/avgiftsgrunnlag skal fylles ut dersom kjøpesummen er lavere enn dette. Fylles begge felt ut skal salgsverdi/avgiftsgrunnlag alltid være det høyeste, unntatt tilfeller etter dokumentavgiftvedtakets § 1, 2. ledd og § 3.	
4) Det er Enhetsregisterets organisasjonsnummer som skal nyttes.	
5) Feltet kan sløyfes dersom dokumentet ikke gjelder overdragelse av boligseksjon.	
6) Separerte regnes som gifte, og boligen må vanligvis fortsatt regnes som felles. Samboere regnes som ugifte/registrerte, og samtykkepåtegningen er vanligvis bare nødvendig dersom begge er hjemmelshavere.	
7) Dersom utstederen ikke er hjemmelshaver, må hjemmelshaveren godkjenne overdragelsen ved særskilt påtegning med vitnebekreftelse, og om nødvendig med tilsvarende erklæring om sivilstand eller med ektefellesamtykke.	
8) Dersom utstederen/hjemmelshaveren ikke er offentlig myndighet, må utstederens/hjemmelshaverens underskrift bekreftes. Dette kan bl.a. gjøres av to vitner som er myndige og bosatt i Norge, eller av lensmann, lensmannsbetjent, advokat, autorisert advokattfullmektig og autorisert eiendomsmægler. Utstederen, erververen og erververens ektefelle/registrerte partner, foreldre, barn eller søsken kan ikke bekrefte utstederens underskrift.	



# Bestemmelser

Kommuneplanens arealdel 2023 - 2035





**Innhold:**

GENERELLE BESTEMMELSER .....	4
1. Forholdet til vedtatte arealplaner .....	4
2. Krav om reguleringsplan .....	4
3. Rekkefølgekrav .....	6
4. Utbyggingsavtaler .....	8
5. Definisjoner .....	8
6. Samfunnsikkerhet .....	8
7. Teknisk infrastruktur .....	9
8. Vei, transport og parkering .....	9
9. Miljøkvalitet og forurensning .....	10
10. Natur, landskap og grønnstruktur .....	13
11. Bevaring av kulturminner og kulturmiljø .....	16
BESTEMMELSER TIL AREALFORMÅL .....	17
12. Fellesbestemmelser til arealformål .....	17
13. Felles bestemmelser til boligbebyggelse .....	20
14. Bestemmelser til småhusområder .....	22
15. Bebyggelse og anlegg .....	27
16. Bestemmelser til andre byggeområder .....	29
17. Grønnstruktur .....	32
18. Landbruks-, natur og friluftformål (LNFR) .....	33
19. Bruk og vern av sjø og vassdrag, med tilhørende strandsone .....	36
BESTEMMELSER TIL HENSYNSSONER .....	37
20. Hensynssoner landskap, naturmiljø og kulturmiljø .....	37
21. Hensynssoner fare og sikring .....	38
22. Hensynsone infrastruktur .....	40
23. Båndleggingssoner .....	40
24. Bestemmelsesområder .....	41

**Tillegg til bestemmelsene:**

1. Retningslinjer
2. Parkeringsnorm
3. Forutsigbarhetsvedtak for utbyggingsavtaler
4. Definisjoner
5. A-lista til Hurum (kulturminner)

**Innledning**

Planbeskrivelsen gir en nærmere begrunnelse for utformingen av og sammenhengen mellom de juridiske dokumentene arealplankart og kommuneplanbestemmelser, herunder også tilleggene definisjoner, parkeringsnorm og forutsigbarhetsvedtak. Planbeskrivelsen, plankart, planbestemmelser, retningslinjer og definisjoner må leses og forstås i sammenheng.

Planbestemmelsene er inndelt i tre hovedkapitler; generelle bestemmelser, bestemmelser til arealformål og bestemmelser til hensynssoner. Det er retningslinjer tilknyttet den enkelte bestemmelse, retningslinjen er nummerert med bokstaven R og tilsvarende nummer som bestemmelsen den tilhører, slik at retningslinjen til bestemmelse «1.1» er «R1.1». Bestemmelsene er delt inn i kapitler, hver bestemmelse står i en boks/ramme, og under denne er eventuelle opplysninger til bestemmelsen eller henvisninger skrevet i *kursiv*.

Digital versjon av kommuneplanens arealplankart med kommunens DOK-data (Det offentlige kartgrunnlaget, fra GeoNorge, med aktsomhetskart) fremgår av kommunens kartløsning, som er tilgjengelig på kommunens nettside [www.aker.kommune.no](http://www.aker.kommune.no).

## GENERELLE BESTEMMELSER (pbl. § 11-9, nr. 5)

### 1. Forholdet til vedtatte arealplaner

#### 1.1 Forholdet til vedtatte kommunedelplaner (pbl. § 1-5)

Følgende kommunedelplaner gjelder i Asker:

- Kommunedelplan for Båttstø, vedtatt 14.09.2017
- Kommunedelplan for E18, vedtatt 08.11.2016
- Kommunedelplan for E134 strekningen Dagslett - E18 Lier, vedtatt 18.10.2022
- Kommunedelplan for Holmen-Slependen, vedtatt 29.01.2013
- Kommunedelplan for ny Røykenvei, vedtatt 03.01.1998

Bestemmelser til kommunedelplan skal ved motstrid gjelde foran kommuneplan, dette gjelder ikke kommunedelplan for ny Røykenvei, strekningen Gjellum – Kloppedalen (atkomstveien til Heggedal).

Arealformål i kommuneplan skal ved motstrid gjelde foran kommunedelplan, dette gjelder ikke avsatt veiformål i kommunedelplan for E18 og E134.

#### 1.2 Forholdet til vedtatte reguleringsplaner (pbl. § 1-5)

Reguleringsplaner som er vedtatt før kommuneplanens arealdel, gjelder såfremt det ikke er motstrid med kommuneplanbestemmelser som i sin ordlyd overstyrer reguleringsplan. Det fremgår av den enkelte bestemmelse om den overstyrer reguleringsplan. Der reguleringsplan ikke har bestemmelse om forhold som fremgår i kommuneplan, er kommuneplanens bestemmelser utfyllende.

Arealformål grønnstruktur og Landbruks-, natur og friluftsområder (LNFR) i kommuneplanens arealplankart overstyrer byggeformål i reguleringsplaners arealplankart. Ved motstrid mellom andre arealformål gjelder reguleringsplanens arealformål.

Kommuneplanens bestemmelser i kapittel 20-23 for hensynssoner og båndleggingssoner, jf. kommuneplanens arealplankart, overstyrer gjeldende reguleringsplaner.

Avsatt veiformål med tilhørende bestemmelser i reguleringsplan for E134 går foran kommuneplan ved motstrid.

**Følgende planer gjelder uansett i sin helhet:**

- a. Reguleringsplan for Vardåsen alpinanlegg, plan 23C, vedtatt 22.6.1989
- b. Reguleringsplaner for Hogstad golfbane, plan 38F, vedtatt 9.9.1992, og 38G, vedtatt 29.4.1993, med bestemmelser.

*Opplysning: Med byggeformål menes arealformål etter plan- og bygningsloven (pbl.) § 12-5 nr. 1.*

### 2. Krav om reguleringsplan

#### 2.1 Krav om reguleringsplan (pbl. § 11-9, nr. 1)

I områder avsatt til byggeformål, arealformål samferdselsanlegg og teknisk infrastruktur samt arealformål småbåthavn med tilhørende strandsone, kan det ikke utføres arbeid eller tiltak som nevnt i pbl. § 20-1, herunder opprettelse av ny grunneiendom og etablering av ny hovedbruksenhet, før området inngår i reguleringsplan.

*Opplysning: Med byggeformål menes arealformål etter plan- og bygningsloven (pbl.) § 11-7 nr. 1.*

#### 2.2 Unntak fra krav om reguleringsplan (pbl. § 11-10, nr. 1)

##### 2.2.1 Områder avsatt til byggeformål

I områder avsatt til byggeformål er følgende tiltak unntatt fra krav om reguleringsplan, forutsatt at tiltaket er i tråd med kommuneplanens bestemmelser:

- a. Tiltak som kan søkes uten krav til ansvarlig søker, med unntak av pbl. § 20-1, bokstav m.
- b. Tiltak unntatt søknadsplikt

c. Tiltak i/på eksisterende bygg, herunder også tilbygg.

d. Private/offentlig godkjente renseløsninger

e. Riving av bygninger og anlegg, med unntak av der slike er regulert til bevaring.<sup>1,2</sup>

I uregulerte områder avsatt til boligbebyggelse utenfor 100-metersbeltet langs sjø<sup>3</sup>, skal tiltak unntatt krav om reguleringsplan være i tråd med bestemmelse 14.3 Generelle boligområder.

I uregulerte områder avsatt til boligbebyggelse innenfor 100-metersbeltet langs sjø<sup>3</sup>, skal tiltak unntatt krav om reguleringsplan være i tråd med bestemmelse 14.5 Generelle boligområder innenfor 100-metersbeltet lang sjø.

##### 2.2.2 Områder avsatt til fritidsbebyggelse og kombinert bolig- og fritidsbebyggelse

Innenfor områder avsatt til fritidsbebyggelse eller kombinert bolig- og fritidsbebyggelse (felt KBF) er tiltak som fremgår av bestemmelse 16.1 Fritidsbebyggelse og 16.2 Kombinert bebyggelse og anlegg (felt KBF), unntatt fra krav om reguleringsplan, forutsatt at tiltaket er i tråd med kommuneplanens bestemmelser.

*Opplysning: Med byggeformål menes arealformål etter plan- og bygningsloven (pbl.) § 11-7 nr. 1.*

1. Se bestemmelse 2.5 Krav om ny reguleringsplan ved riving av regulert kulturminne

2. Se bestemmelse 11.1 Bevaring av eksisterende bygninger og annet kulturminne.

3. 100-metersbeltet langs sjø er vist med bestemmelsesområde #6 på kommuneplanens arealplankart.

#### 2.3 Krav om ny reguleringsplan i regulerte boligområder (pbl. § 11-9, nr. 1)

##### 2.3.1 Utbygging i strid med gjeldende regulering

Ved samlet utbygging med 4 eller flere hovedbruksenheter i strid med gjeldende regulering skal det utarbeides ny reguleringsplan.

##### 2.3.2 Opprettelse av ny grunneiendom eller arealoverføring i regulert boligområde

Det tillates ikke opprettelse av ny eiendom eller arealoverføring i områder regulert før 01.01.2005, uten ny reguleringsplan eller endring av gjeldende reguleringsplan. Dette gjelder også for planer vedtatt etter 1.1.2005 dersom nye tomtegrenser ikke er juridisk avklart i reguleringsplan.

Krav om regulering i første ledd gjelder ikke for opprettelse av ny eiendom eller arealoverføring i samsvar med tomtegrense (eksisterende eller ny/framtidig) angitt på reguleringsplankart hvor det fremgår av tegnforklaringen at angitt linje er tomtegrense.

#### 2.4 Krav om ny reguleringsplan for endring av virksomhet (pbl. § 11-9, nr. 1 og nr. 6)

Såfremt forholdene nedenfor ikke er ivaretatt i gjeldende reguleringsplan, kreves ny reguleringsplan utarbeidet ved endring av virksomhet som medfører:

- a. Økt biltrafikk som utløser krav til utbedring av teknisk infrastruktur i tråd med kommunens til enhver tid gjeldende vei- og gatenorm.
- b. Støy over anbefalte støygrenser i tabell 2 i den til enhver tid gjeldende retningslinje for behandling av støy i arealplanlegging T-1442

Denne bestemmelsen gjelder ikke jernbanevirksomhet. Bestemmelsen gjelder heller ikke ved midlertidig anleggsarbeid og vedlikehold av eksisterende teknisk infrastruktur/veianlegg.

*Opplysning: Vei- og gatenorm for tidligere Asker, Røyken og Hurum kommuner gjelder for sine respektive arealområder inntil ny vei- og gatenorm for Asker kommune er vedtatt.*

#### 2.5 Krav om ny reguleringsplan ved riving av regulert kulturminne (pbl. § 11-9, nr. 1)

Riving av kulturminne som er regulert til bevaring, krever ny reguleringsplan som tillater riving.

## 2.6 Krav om samlet plan (pbl. § 11-9, nr. 1)

### 2.6.1 Generelt

Kommunen kan kreve en samlet plan for flere eiendommer.

### 2.6.2 Krav om samlet plan for Øvre Hallenskog

For området på Øvre Hallenskog vist med bestemmelsesområde #3 på kommuneplanens arealplankart, tillates ikke opprettelse av ny grunneiendom eller ny hovedbruksenhet før det foreligger en samlet plan som ivaretar rekkefølgebestemmelser knyttet til etablering av ny hovedatkomstvei, jf. reguleringsplan for Øvre Hallenskog – atkomstvei, vedtatt 06.05.2020, samt en helhetlig løsning for grønnstruktur og infrastruktur.

### 2.6.3 Krav om samlet plan for Dikemarkområdet

For Dikemark sentrumsområde, vist med sentrumsformål på kommuneplanens arealplankart, kan tiltak som nevnt i pbl. § 20-1, herunder opprettelse av ny grunneiendom, ikke finne sted før det er utarbeidet en samlet områdeplan eller detaljreguleringsplan.

For det øvrige sykehusområdet på Dikemark, vist med bestemmelsesområde #2 på kommuneplanens arealplankart, kan tiltak som nevnt i pbl. § 20-1, herunder opprettelse av ny grunneiendom, ikke finne sted før det er utarbeidet ny plan, enten som kommunedelplan eller områderegulering.

### 2.6.4 Krav om ny samlet plan for Brønnøya

Innenfor kartlagte naturtyper (hensynssoner H560\_2 og H560\_3) tillates det ikke tiltak etter pbl. § 1-6 før ny reguleringsplan for Brønnøya er vedtatt.

Bruksendring av eksisterende fritidsboliger til boliger tillates ikke før ny reguleringsplan er vedtatt.

Det skal utarbeides ny samlet reguleringsplan for hele Brønnøya, nye enkeltreguleringer tillates ikke. Naturverdiene i området skal ivaretas i ny reguleringsplan. I ny reguleringsplan kan det åpnes for at enkelte eiendommer avsettes til fleksibel arealbruk.

## 3. Rekkefølgekrav

### 3.1 Rekkefølgekrav (pbl. § 11-9, nr. 4)

Utbygging av boliger og arbeidsplasser er avhengig av tilfredsstillende kapasitet på relevant sosial- og teknisk infrastruktur. Skolekapasitet, vann- og avløpssituasjon og transportkapasitet er ulik i ulike deler av kommunen. Det stilles derfor rekkefølgekrav til slik infrastruktur.

#### 3.1.1 Sosial infrastruktur:

- Utbygging av nye boligfelt, og nye boligprosjekter med mer enn 10 hovedbruksenheter, kan ikke finne sted i barneskolekretsene Billingstad, Mellom Nes, Hofstad, Hvalstad, Drengsrud, Rønningen, Blakstad, Arnestad, Heggedal, Slemmestad, Frydenlund og Sætre, før nødvendig barneskolekapasitet er etablert, eller sikret etablert.
- Utbygging av nye boligfelt, og nye boligprosjekter med mer enn 10 hovedbruksenheter, kan ikke finne sted i ungdomsskolekretsene Solvang og Røyken, før nødvendig ungdomsskolekapasitet er etablert, eller sikret etablert.
- Utbygging av nye boligfelt, og nye boligprosjekter med mer enn 10 hovedbruksenheter, kan ikke finne sted innen planområdet for kommunedelplan Holmen – Slepender, før nødvendig skolekapasitet er etablert, eller sikret etablert.
- Innenfor felt BJ1, Elnes, skal det avsettes areal til offentlig formål, barnehage og omsorgsboliger.

### 3.1.2 Vann- og avløpskapasitet:

- Utbygging av ny bolig- og næringsbebyggelse på Storsand kan ikke finne sted før tilfredsstillende vannforsyning og spillvannsløsning er etablert, eller sikret etablert.
- Utbygging av ny bolig- og næringsbebyggelse i lokalområde Spikkestad kan ikke finne sted før tilfredsstillende spillvannsløsning er etablert.
- Utbygging av ny bolig- og næringsbebyggelse i lokalområde Sætre kan ikke finne sted før tilfredsstillende spillvannsløsning er dokumentert, og ev. sikret etablert.

### 3.1.3 Transportkapasitet:

- Nord for nullvekstlinjen<sup>1</sup> kan utbygging med ny næringsbebyggelse over 1000 m<sup>2</sup> BRA eller nye boligfelt med mer enn 10 hovedbruksenheter, ikke finne sted før det er dokumentert og sikret god bussframkommelighet på fylkesveiene fv. 201(Fekjan), fv. 203 (Drammensveien), fv. 167 (Røykenveien) fv. 165 (Slemmestadveien) mellom utbyggingsområdet og E18/Bærums kommunegrense. Aktuelle tiltak for å sikre god bussframkommelighet følger av retningslinje til bestemmelsen.
- Nesbru senterområde (felt HM1) kan ikke utbygges før ny E18 for strekningen Slepender – Drengsrud er ferdigstilt i henhold til kommunedelplan for E18 -korridor i Asker, Slepender – Drengsrud, vedtatt 08.11.2016
- Før det gis rammetillatelse for boliger i felt BL1/BL2 (Blakstad sykehus) eller felt VE2 (Vetrest hotell), skal det være gjennomført tiltak som sikrer at samlet bolig- /nærings- /tjenestetrafikk med personbil fra disse feltene, ikke overstiger det antall kjøretøy/yrkesdøgn (YDT) som disse områdene genererte ved tidligere virksomhet som sykehus og hotell. Tiltak som sikrer dette, skal fastsettes ved regulering.
- Innenfor planområdet for kommunedelplan Holmen-Slepender gjelder rekkefølgebestemmelser for transportkapasitet, slik de er gitt i planbestemmelsene for kommunedelplan Holmen Slepender § 4 Rekkefølgekrav.
- På Dikemark kan det etableres ny virksomhet, næring og/eller inntil 250 boliger, i eksisterende tidligere sykehusbebyggelse på felt D1 og D2, uten at det stilles rekkefølgekrav knyttet til transportkapasitet.

### 3.1.4 Trafikksikkerhet

- Før utbygging av boligfelt med 4 eller flere hovedbruksenheter skal det gjennomføres en trafikksikkerhetsvurdering av skolevei og nødvendige trafikksikkerhetstiltak skal være gjennomført.
- Før utbygging av boligfelt med 10 eller flere hovedbruksenheter skal det sikres trygg gang- og sykkelforbindelse til nærmeste senter (nærsenter, lokalsenter eller Asker sentrum).
- Før utbygging av området SL10 finner sted skal:
  - Nødvendig bussframkommelighet langs Rustadveien mellom Slemmestad og Heggedal være etablert.
  - Gang- og sykkelvei langs hele Rustadveien være opparbeidet.
- Ved regulering av felt F i Røyken næringspark skal det fastsettes tiltak som sikrer trafikkapasitet og trafikksikkerhet i krysset e134/Smemyrveien. Slike tiltak skal være etablert før det gis igangsettingstillatelser i Felt F.

### 3.1.5 Utbyggingsrekkefølge Slemmestad

Innenfor Slemmestad, vist med bestemmelsesområde #4 på kommuneplanens arealplankart, gjelder følgende utbyggingsrekkefølge av feltene:

- Utbyggingsfase 1 er felt SL1, SL2, SL3, SL4, SL5, SL6, SL7 og SL8
- Utbyggingsfase 2 er felt SL11, SL12 og SL13
- Utbyggingsfase 3 er felt SL9

Opplysning:

- Nord for nullvekstlinjen er vist med bestemmelsesområde #8 og sør for nullvekstlinjen er vist med #9 på kommuneplanens arealplankart.

## 4. Utbyggingsavtaler

### 4.1 Utbyggingsavtaler (pbl. § 11-9, nr. 2)

Det kan inngås utbyggingsavtale i tråd med forutsigbarhetsvedtaket, jf. tillegg 3.

## 5. Definisjoner

### 5.1 Definisjoner (pbl. § 11-9, nr. 5)

Flere av begrepene brukt i kommuneplanbestemmelsene og tillegg er definert i definisjonslisten i tillegg 4 som er en presisering av kommunens praksis og hvordan disse begrepene skal forstås i kommuneplanens bestemmelser og tilleggsdokumenter.

## 6. Samfunnssikkerhet

### 6.1 Sikring mot naturskader (pbl. § 11-9 nr. 6 og 8)

#### 6.1.1 Flom, snø-, stein-, jord- og flomskred

Bebyggelse skal sikres mot naturskade. Potensielle fareområder fremgår av aktsomhetskart i kommunens kartløsning.

I forbindelse med arealplanlegging og søknad om tiltak som ligger innenfor eller berører aktsomhetssoner, jf. aktsomhetskart i kommunens kartløsning, skal det redegjøres for nødvendige sikringstiltak.

#### 6.1.2 Områdeskred

For alle reguleringsplaner og tiltak i områder under marin grense<sup>1</sup> skal fare for områdeskred vurderes jf. pbl. § 28-1.

Ved regulering og søknad om tiltak etter pbl. § 20 -1 hvor det er vurdert å være fare for områdeskred skal sikkerhet mot områdeskred dokumenteres ivaretatt av fagkyndig, og avbøtende tiltak innarbeides i reguleringsplanen og/eller byggesaken.

For at sikkerhet mot kvikkleireskred skal være ivaretatt i henhold til TEK17 må fareevalueringen være gjort i henhold til NVEs veileder 1/2019 Sikkerhet mot kvikkleireskred: vurdering av områdestabilitet ved arealplanlegging og utbygging i områder med kvikkleire og andre jordarter med sprøbruddegenskaper.

*Opplysning: Se byggt teknisk forskrift (TEK 17, kapittel 7) og Norges vassdrags- og energidirektorats (NVE) retningslinjer for flom- og skredfare i arealplaner 2/2011 og veileder for sikkerhet mot kvikkleireskred 1/2019 eller senere revisjoner av disse.*

1. I «Under marin grense» inngår marin strandavsetning, hav- og fjordavsetninger, og kan inneholde kvikkleire soner jf. aktsomhetskart i kommunens kartløsning.

### 6.2 Flomveier (pbl. § 11-9, nr. 6 og 8)

Naturlige flomveier skal ivaretas. Flomveier, drenslinjer, flomsoner, erosjon og stormflo fremgår av aktsomhetskart i kommunes kartløsning og skal legges til grunn i plan- og byggesaker.

Flomveier skal utformes slik at vannet transporteres bort uten å gjøre skade nedstrøms. Tørrbekker skal holdes åpne og fungere som flomveier. Bygninger og anlegg ved flomveier skal utformes slik at naturlige flomveier ivaretas.

Det skal avsettes areal for nye flomveier ved planlegging og søknad om tiltak som berører eksisterende flomveier. Ved etablering av flomveier skal omkringliggende arealer, som bygninger og annen infrastruktur, sikres mot flomskader.

*Opplysning: Se bestemmelse 10.6, 2. avsnitt, om lukkede bekker.*

### 6.3 Krav til overvannshåndtering (pbl. § 11-9 nr. 3 og nr. 6)

Asker kommunes til enhver tid gjeldende veileder for lokal overvannshåndtering skal legges til grunn for plan- og byggesaker. Ved søknad om tiltak skal det redegjøres for overvannshåndtering, og løsninger skal fremgå av utomhusplaner eller situasjonskart. Det skal redegjøres for tiltak ved regulering. Flomveier og fordrøyningsareal skal avsettes i plankart<sup>1</sup>.

*Opplysning:*

1. Se veileder fra Norges vassdrags- og energidirektorat (NVE), Veileder 4/2022 Rettleiar for handtering av overvatn i arealplanar.

## 7. Teknisk infrastruktur

### 7.1 Vann og avløp (VA)-rammeplan og tekniske løsninger (pbl. § 11-9, nr. 3)

Infrastruktur for vann og avløp skal prosjekteres og etableres i henhold til kommunens til enhver tid gjeldende VA-norm. Der VA-rammeplan ikke inngår i vedtatt reguleringsplan, skal slik plan legges ved byggesøknad.

### 7.2 Tilknytning til vann- og avløpsanlegg for fritidsbebyggelse (pbl. § 11-9, nr. 3 jf. § 30-6)

Plan- og bygningslovens bestemmelser i § 27-1 andre til fjerde ledd, og § 27-2 andre til fjerde ledd om vannforsyning og avløp gjelder også for fritidsbebyggelse jf. pbl. § 30-6.

### 7.3 Renovasjonsløsning (pbl. § 11-9, nr. 3 jf. § 30-4)

Infrastruktur for renovasjon skal planlegges og etableres i henhold til kommunens til enhver tid gjeldende Renovasjonstekniske norm.

### 7.4 Kabler og ledningsanlegg (jf. pbl. § 11-9, nr.3)

Ved etablering av nye og utskifting av eksisterende lednings- og fiberanlegg skal disse ligge i bakken, med unntak av områder avsatt til LNF. Ved slike tiltak skal allé beplantning og verdifulle trær<sup>1</sup> bevares.

*Opplysning:*

1. Se tillegg 4, definisjon av verdifulle trær.

## 8. Vei, transport og parkering

### 8.1 Krav til tekniske løsninger for vei, adkomst og veibelysning (pbl. § 11-9, nr. 3)

Kommunale og private veier, adkomster og veibelysning skal bygges i henhold til kommunens til enhver tid gjeldende vei- og gatenorm.

### 8.2 Parkeringsnorm (pbl. § 11-9, nr. 5)

Kommuneplanens parkeringsnorm fremgår av tillegg 2. Parkeringsnormen skal legges til grunn for alt planarbeid og byggesaksbehandling. Parkeringsnormen gjelder der vedtatte arealplaner henviser til parkeringsnorm, samt der ikke annet er bestemt i den enkelte reguleringsplan.

### 8.3 Ny Røykenvei (pbl. §§ 1-6 og 11-9, nr.3)

Ny Røykenvei er vist med samferdelslinje, bestemmelsesområde # 5, på arealplankartet. Før det gis tillatelse til tiltak som berører samferdselslinjen må det foreligge positiv uttalelse fra Viken Fylkeskommune.

## 9. Miljøkvalitet og forurensning

### 9.1 Energi og klima (pbl § 11-9 nr. 3, 6 og 8)

#### 9.1.1 Klimagassberegning

Klimagassberegninger skal utarbeides ved:

- Nybygg større enn samlet 1000 m<sup>2</sup> BRA
- Riving av eksisterende bygg større enn samlet 200m<sup>2</sup> BRA, eller 300m<sup>2</sup> drifts- / lagerbygg innen landbruk.
- Større anleggsprosjekter for bygging av vei, bruer, gang- og sykkelsti, og etablering av ledningsnett for vann- og avløp som innebærer inngrep i terreng.

#### 9.1.2 Energiplan

Det skal lages en energiplan for nybygg større enn samlet 1000 m<sup>2</sup> BRA, og ved feltutbygging med mer enn 10 hovedbruksenheter.

#### 9.1.3 Utslippsfrie bygge- og anleggsplasser

Maskinene og kjøretøyene på bygge- og anleggsplassen bør være elektriske eller bruke hydrogen eller biogass der slike løsninger er kommersielt tilgjengelig. Som maskiner på bygge- og anleggsplassen regnes også aggregater og kompressorer.

### 9.2 Lysforurensning (pbl. § 11-9, nr. 6)

Ved lyssetting skal mengde lysforurensning begrenses. Belysning skal være funksjonell og begrenses med hensyn til antall lyskilder, lysstyrke og utforming.

### 9.3 Støy og luftforurensning (pbl. § 11-9, nr. 6)

#### 9.3.1 Grunnlag for regulering og søknad om tiltak

Ved regulering og søknad om tiltak skal til enhver tid gjeldende:

- Retningslinje for behandling av luftkvalitet i arealplanleggingen T-1520 følges.
- Retningslinje for behandling av støy i arealplanlegging T-1442 følges. Herunder skal støy utredes i henhold til anbefalingene i T-1442 ved planlegging av og søknad om ny støyfølsom bebyggelse, støyende anlegg eller virksomhet. Videre skal grenseverdiene og kvalitetskriteriene i T-1442 legges til grunn.

#### 9.3.2 Støysonekart

Kommunens støysonekart for vei og jernbane er grunnlag for vurdering av ny bebyggelse og behov for støyfaglig utredning. Se kommunens kartløsning.

#### 9.3.3 Krav til støyfaglig utredning i gul og rød støysone

Der forhold til støy ikke er vurdert i reguleringsplan, eller støyvurderingen er eldre enn 10 år skal det ved oppføring av ny bebyggelse eller endring av eksisterende bebyggelse med støyfølsomt bruksformål<sup>1</sup> eller opprettelse av ny grunneiendom, utarbeides en støyfaglig utredning, jf. krav beskrevet i bestemmelse 9.3.6 Støyfaglig utredning.

#### 9.3.4 Gul støysone – vurderingssone

##### 9.3.4.1 Ny bebyggelse

Nye bygninger til støyfølsomt bruksformål<sup>1</sup> kan oppføres i områder med samlet støynivå utenfor vindu opp til L<sub>den</sub> 65 dB fra vei og L<sub>den</sub> 68 dB fra jernbane, jf. T-1442 under følgende vilkår:

- Minste uteoppholdsareal (MUA) for skoler, barnehager og boliger skal ikke ha støynivå over grenseverdier i T-1442, tabell 2.<sup>2</sup>
  - Alle boenheter (*primære og sekundære*) har en stille side (støynivå opp til L<sub>den</sub> 55 dB utenfor fasade)
  - Minimum 50 % av antall rom til støyfølsom bruk skal ha vindu mot stille side (*støynivå opp til L<sub>den</sub> 55 dB utenfor vindu*)
  - Minimum 3 soverom (i hver boenhet) skal ha vindu mot stille side (støynivå opp til L<sub>den</sub> 55 dB utenfor vindu)
  - Vinduer i soverom mot støy- og soleksponert side bør ha utvendig solavskjerming og behovet for kjøling må vurderes
  - Grenseverdiene for innendørs lydnivå fra utendørs lydkilder er ivaretatt iht. lydklasser definert i byggt teknisk forskrift
- Nødvendige utredninger, avveiinger og avbøtende tiltak foretas og fastsettes gjennom støyfaglig utredning.

##### 9.3.4.2 Eksisterende bebyggelse

Eksisterende bygninger med støyfølsomt bruksformål<sup>1</sup> innenfor gul støysone kan utvides, påbygges og bruksendres under følgende vilkår:

- Tiltaket fører ikke til ny boenhet, med mindre vilkår i §9.3.4.1 -ny bebyggelse- er oppfylt. For sekundær boenhet stilles samme støykrav som for tilhørende hovedbruksenhet.
- Nye soverom skal ha vindu mot stille side (*støynivå opp til L<sub>den</sub> 55 dB utenfor vindu*)
- Grenseverdiene for innendørs lydnivå fra utvendige støykilder er ivaretatt iht. lydklasser definert i byggt teknisk forskrift.

Nødvendige utredninger, avveiinger og avbøtende tiltak foretas og fastsettes gjennom støyfaglig utredning.

#### 9.3.5 Rød støysone – forbudssone

Dersom støynivået ved skjerming reduseres til et nivå under grenseverdiene for rød støysone gjelder bestemmelser for gul støysone med vilkår som angitt bestemmelse 9.3.4.

##### 9.3.5.1 Ny bebyggelse

Oppføring av nye bygninger til støyfølsomt bruksformål<sup>1</sup> eller opprettelse av ny grunneiendom til slikt formål, kan ikke finne sted i områder som faller inn under rød støysone i henhold til T-1442, tabell 1.

##### 9.3.5.2 Eksisterende bebyggelse

Eksisterende bygninger til støyfølsomt bruksformål<sup>1</sup> innenfor rød støysonen kan ikke gjenoppbygges, utvides, bruksendres eller påbygges. Etablering av nye boenheter er ikke tillatt.

##### 9.3.5.3 Avviksområder for støy

Innenfor avvikssone for støy, vist med bestemmelsesområde #1 på kommuneplanens arealplankart, kan ny bebyggelse med støyfølsomt bruksformål<sup>1</sup> (med unntak av nye skoler og barnehager) oppføres og eksisterende bebyggelse med støyfølsomt bruksformål<sup>1</sup> utvides og påbygges i områder med støynivå utenfor vindu opp til L<sub>den</sub> 70 dB fra vei og L<sub>den</sub> 73 dB fra jernbane, jf. T-1442 på følgende vilkår:

- Minste uteoppholdsareal (MUA) for skoler, barnehager og boliger skal ikke ha støynivå over grenseverdier i T-1442, tabell 2.<sup>2</sup>

- b. Alle boenheter (primære og sekundære) har en stille side (støynivå opp til  $L_{den}$  55 dB utenfor fasade)
  - c. Minimum 50 % av antall rom til støyfølsom bruk skal ha vindu mot stille side (støynivå opp til  $L_{den}$  55 dB utenfor vindu)
  - d. Minimum 1 soverom (i hver boenhet) skal ha vindu mot stille side (støynivå opp til  $L_{den}$  55 dB utenfor vindu)
  - e. Vinduer i soverom mot støy- og soleksponert side bør ha utvendig solavskjerming og behovet for kjøling må vurderes
  - f. Grenseverdiene for innendørs lydnivå fra utendørs lydkilder er ivaretatt iht. lydklasser definert i byggeteknisk forskrift
- Nødvendige utredninger, avveininger og avbøtende tiltak foretas og fastsettes gjennom støyfaglig utredning.

### 9.3.6 Støyfaglig utredning

Støyfaglig utredning skal dokumentere at støymessige forhold er ivaretatt i henhold til en hver tid gjeldende retningslinje for behandling av støy i arealplanlegging T-1442, og at grenseverdier i T-1442, tabell 2 tilfredsstilles.

### 9.3.7 Støy i bygge- og anleggsfasen

Retningslinje T-1442 for støy i arealplanlegging, gjøres juridisk bindende også for bygge- og anleggsfasen for søknadspliktige tiltak jf. pbl. § 20-1. Der det kan forventes overskridelse av støygrensene ved bygge- og anleggsarbeid skal det utarbeides en plan for håndtering av støy i bygge- og anleggsfasen. Arbeid som overskrider støygrensene i tabell 4 i T-1442 skal ikke skje om natten. Planen skal sendes inn samtidig med søknad om rammetillatelse og oppdateres for hver igangsettingstillatelse.

Opplysning:

1. Se tillegg 4, definisjon av bebyggelse med støyfølsomt bruksformål (boliger, sykehus, pleieinstitusjoner, fritidsboliger, skoler, barnehager, kontor og overnattingssted).
2. Se bestemmelse 12.3.1.d om krav til støynivå på uteoppholdsareal.

## 10. Natur, landskap og grønnstruktur

### 10.1 Masseforvaltning (pbl. § 11-9, nr. 1, 3 og 8)

#### 10.1.1 Arealer for masseforvaltning

Områder avsatt til råstoffutvinning framgår av arealplankartet. Områder som er avsatt til råstoffutvinning tillates ikke bebygget eller benyttet på en måte som vanskeliggjør framtidig utvinning av mineralske ressurser.

Uttak og mottak av masser, deponi, samt arealer for mellomagring og gjenbruk av masser tillates ellers kun i område ATA1 og ATA2 såfremt området inngår i godkjent reguleringsplan.

Opplysning: Se også bestemmelse 2.4 om krav om ny reguleringsplan.

### 10.2 Sikring av gangadkomster til grøntområder (pbl. §11-9, nr. 6)

I regulerings-, dele- og byggesaker skal aktuelle gangadkomster, stier og smett til grønnstruktur og friluftsområder sikres/gjennomføres.

### 10.3 Opparbeidelse av nye turveier og skiløyper (pbl. § 11-9 nr. 3 og nr. 6)

Opparbeidelse av nye turveier og skiløyper med bruksbredde på mer enn 2 meter og som medfører vesentlig terrengbearbeiding eller fjerning av vegetasjon ut over normal skjøtsel, tillates kun i henhold til reguleringsplan.

Opplysning: Se R 10.3, og bestemmelser om opparbeidelse av sti og turvei innenfor områder avsatt til grønnstruktur og blågrønnstruktur, kap. 17.

### 10.4 Omdisponering av dyrket mark (pbl. § 11-9, nr. 6 og 8)

I alle typer plan- og byggesaker som innebærer formålsendring fra LNF eller omdisponering av dyrka eller dyrkbar mark, skal det kreves matjordplan. Matjordplan skal dokumentere at:

- a. Matjord sikres og forflyttes til andre dyrkbare og dyrkede arealer slik at den fortsatt kan utnyttes til matproduksjon.
- b. Uønskede fremmede arter eller planteskadegjørere håndteres slik at spredning av uønskede arter unngås.
- c. All matjord skal flyttes før igangsetting av annet arbeid. Matjord skal ikke lagres, men tilføres direkte nytt areal.

Matjordplan skal forelegges kommunens landbruksmyndighet for uttalelse. Bestemmelsen gjelder ikke innenfor avsatt arealformål baneformål.

### 10.5 Naturmangfold (pbl. §11-9, nr. 6)

Ved søknad om tiltak, skal det redegjøres for hvordan prinsippene i §§ 8-12 i naturmangfoldloven vedrørende naturmiljø, viktige naturtyper og biologisk mangfold er ivaretatt.

Dersom vurderingen av naturmangfold viser mangelfull kunnskap, ved søknad om tiltak i uregulerte områder eller i områder med reguleringsplan vedtatt før 01.01.2010, skal det gjennomføres kartlegging av naturmangfold inkl. naturtypekartlegging. Naturtypekartlegging skal utføres av fagkyndig biolog. Nye kartlegginger skal legges inn i Miljødirektoratets karttjeneste Naturbase og Artsdatabankens karttjeneste Artskart.

### 10.6 Vassdrag<sup>1</sup> (bekk, elv, dam og liknende) (pbl. §§ 11-9, nr. 5 og 11-11, nr. 5)

Det skal tas hensyn til vassdrag i alle arealtiltak som berører vassdraget. Åpne strekninger av elver, bekker, vann og dammer skal opprettholdes, og miljøtilstanden for vannforekomsten skal ikke påvirkes negativt.

Det tillates ikke å lukke bekker/vassdrag. Ved alle planer og tiltak som berører lukkede bekker skal gjenåpning vurderes. Dersom dette ikke lar seg gjøre, skal det begrunnes.

Ved tiltak nær vassdrag skal det i en tidlig planfase avklares om det kreves avbøtende tiltak eller plangrep for å hindre forurensning i anleggsperioden eller senere. Det skal legges vekt på å unngå avrenning av partikler.

#### 10.6.1 Byggegrense mot vassdrag:

Der det langs vassdrag<sup>1</sup> ikke er definert hensynssone, gjelder følgende byggegrense mot vassdrag:

- a. Minste avstand 30 meter i områder avsatt til LNF
- b. Minste avstand 20 meter i områder avsatt til byggeformål<sup>2</sup> og blågrønnstruktur.

Der det er fastsatt byggegrense langs vassdrag i vedtatt reguleringsplan gjelder denne. Der det ikke er fastsatt byggegrense mot vassdrag i gjeldende reguleringsplaner tilsvarer byggegrensen avgrensingen av hensynssone Bevaring naturmiljø - Vassdrag H560\_1.

Tiltak etter pbl. § 1-6 er ikke tillatt nærmere vassdrag enn byggegrensene angitt ovenfor, følgende tiltak er likevel tillatt nærmere enn angitt byggegrense, forutsatt at tiltakene ikke er i konflikt med verdifulle arts- og naturforekomster, og er i tråd med kommuneplanens øvrige bestemmelser:

- a. Tiltak på eksisterende bygg som ikke medfører økning i BYA, utvidelse eller plassering nærmere vassdrag.
- b. Vedlike hold av eksisterende og godkjent; anlegg, teknisk infrastruktur og vei,
- c. Vedlikehold av eksisterende stier, og varsom tilrettelegging for natur opplevelser og friluftsliv.
- d. Byggverk og tekniske installasjoner som har sammenheng med vassdraget<sup>1</sup>, herunder også vedlikehold av eksisterende dammer, broer, flom- og erosjonssikring.

#### 10.6.2 Vegetasjonsbelte:

Innenfor hensynssone H560\_1 skal det langs vassdragene<sup>1</sup> opprettholdes et naturlig vegetasjonsbelte hvor vegetasjon skal bevares på minst 20 meter i områder avsatt til LNF og 10 meter i områder avsatt til byggeformål<sup>2</sup> og blågrønnstruktur, med mindre annet følger av reguleringsplan vedtatt etter 01.01.2010.

Skånsom skjøtsel av kantvegetasjon er tillatt forutsatt at det ikke medfører forringelser av naturkvalitetene (biotopendring). Avstander måles på begge sider av vassdrag, horisontalt inn på land fra elve- eller bekkekant ved normal vannføring.

Ved brøyting skal det vises hensyn til vegetasjonsbeltet langs vassdrag, snølagring tillates ikke innenfor vegetasjonsbeltet.

*Opplysning: Se bestemmelse 6.2 om flomveier, og vannressursloven § 11 (kantvegetasjon).*

1. *Se tillegg 4, definisjon av vassdrag.*

2. *Med byggeformål menes arealformål etter plan- og bygningsloven (pbl.) § 11-7 nr. 1.*

#### 10.7 Byggegrense mot sjø (§ 11-9, nr. 5 og 6)

Byggegrense mot sjø er vist med juridisk linje på kommuneplanens arealplankart. Nærmere sjø enn angitt byggegrense tillates ikke tiltak etter pbl. § 1-6, annet enn:

- a. Tiltak for tilrettelegging av offentlige; friområder, parker, kyststi, turstier, sanitæranlegg og HC-parkering, til allmenn ferdsel og bruk.
- b. Påfylling av stedegen sandtype<sup>2</sup> på eksisterende offentlig sandstrand.
- c. Regulert småbåthavn i tråd med bestemmelse 19.2
- d. Regulert brygge eller molo i tråd med bestemmelse 10.8.1.
- e. Gjenoppføring/reparasjon av tidligere godkjent brygge i tråd med bestemmelse 10.8.2.
- f. Nyetablering, vedlikehold, flytting og fjerning av offentlige anlegg til navigasjonsmessig bruk.

g. Offentlig godkjente vann- og avløpsanlegg, forutsatt at disse ikke medfører søknadspliktige terrengendringer.

h. Tilbygg på inntil 8m<sup>2</sup> for sanitæranlegg når følgende vilkår er oppfylt:

- 1) Tilbygget er nødvendig for å sikre avkloakking av eiendommen ved tilkobling til godkjent vann- og avløpsanlegg, og
- 2) det kan dokumenteres at sanitæranlegg ikke kan integreres i eksisterende bebyggelse, og
- 3) tilbygget plasseres i tilknytning til hovedbruksenhet, i retning bort fra sjø, og
- 4) tilbygget har materialbruk og fargevalg som ikke medfører økt fjernvirkning mot sjø.

Nærmere sjø enn angitt byggegrense er det ikke tillat å fjerne vegetasjon, utenom normal skjøtsel. Verdifulle trær<sup>1</sup> skal bevares.

*Opplysning:*

1. *Se tillegg 4, definisjon av Verdifulle trær.*

2. *Se tillegg 4, definisjon av stedegen sandtype.*

#### 10.8 Brygger og sandstrender (pbl. §§ 1-5, 11-9, nr. 5 og 11-10 nr. 5)

##### 10.8.1 Regulerte brygger

Oppføring av nye brygger og lignende tiltak tillates kun der dette følger av reguleringsplan vedtatt etter 11.09.1993. I områder som omfattes av reguleringsplaner som åpner for oppføring av brygger og lignende gjelder følgende:

- a. Det tillates én fastbrygge på maks 10 m<sup>2</sup> per eiendom med strandlinje.
  - b. Fastbrygger som oppføres langsetter sjøkanten skal ikke ta opp mer enn 6 meter av strandlinjen.
  - c. Der hvor det er langgrunt tillates i tillegg flytebrygge ut til sjødybde på 1,5 meter middelvannstand. Lengden på flytebryggen må ikke overstige 10 meter inkludert landgang, og bredden skal være maksimalt 2,4 meter.
  - d. Fastbrygger skal som hovedregel bygges som pelebrygge eller utkraget brygge.
  - e. Sprengningsarbeider tillates ikke
  - f. Støping i sjøbunn i form av tett konstruksjon/bølgebryter tillates ikke.
  - g. Molo, steinfyllinger og andre bunnmurte brygger er ikke tillatt, annet enn der det følger av reguleringsplan.
  - h. Utriggere tillates ikke.
  - i. Det er ikke tillatt å etablere rekkverk/levegger, lyssetting, flaggstenger eller andre privatiserende elementer på eller ved bryggen.
- Bestemmelsen gjelder ikke regulert felles bryggeanlegg eller småbåthavn.

##### 10.8.2 Etablerte brygger

Endring, riving og gjenoppføring av lovlig etablert brygge er tillatt på følgende vilkår:

- a. Det kan dokumenteres at det er mindre enn 5 år siden bryggen ble skadet/ødelagt og fungerte etter sin hensikt.
- b. Tiltaket medfører ikke utvidelse av opprinnelig godkjent brygge
- c. Tiltaket ellers er i tråd med bestemmelse 10.8.1 Regulerte brygger, bokstav b, c, d, e, h og i.

##### 10.8.3 Sandstrender

Det tillates ikke etablering av kunstige sandstrender eller påfylling av ikke-stedegen sandtype<sup>1</sup>, hverken på land eller i sjø. Tiltak i sjø krever tillatelse fra statsforvalteren.

*Opplysning: Etablering av bøyer er søknadspliktig etter havne- og farvannsloven.*

1. *Se tillegg 4, definisjon av stedegen sandtype.*

## 11. Bevaring av kulturminner og kulturmiljø

### 11.1 Bevaring av eksisterende bygninger og annet kulturmiljø (pbl. § 11-9, nr. 7)

#### 11.1.1 Ved nye tiltak og regulering

Ved nye tiltak og ved regulering skal det tas særlig hensyn til kulturminner og kulturmiljøer, herunder historiske hageanlegg, tufter og andre spor etter eldre bosetning, dyrkingsspor, stier, maritime kulturminner, industrielle kulturminner, tradisjonslokalteter, tradisjonelle industrimiljøer og anlegg, inkl. Is dammene, bergverk/gruvevirksomhet etc. Den kulturhistorisk verdifulle bebyggelsen skal søkes bevart, og områdenes særpregede miljø og identitet skal sikres. Også parker, friareal, hager, alleer og verdifulle trær skal i størst mulig grad bevares. Nye bygninger skal tilpasses eksisterende bebyggelsesstruktur, gateløp, høyder, volum og formspråk. Nye tiltak skal ikke redusere områdets miljø- og verneverdi.

#### 11.1.2 Bebyggelse og anlegg med høy verneverdi

Bebyggelse og anlegg med høy verneverdi skal bevares, i tråd med tidligere vedtatte kulturminneplaner:

- Plan for faste kulturminner i Asker, vedtatt 08.11.2016
- Liste over prioriterte kulturminner og kulturmiljøer i Røyken, etter vedtak av 14.12.2017
- Liste som viser verneverdi for vurderte bygg i Hurum (A-listen), etter vedtak av 09.04.2019

For bebyggelse med høy verneverdi gjelder følgende:

- Riving av bebyggelse, herunder konstruksjoner og anlegg, er ikke tillatt.
- Bygningene kan settes i stand under forutsetning av at takform, fasadeutforming, materialbruk og detaljering er lik eksisterende, eller tilbakeføres til tidligere utseende.
- Mindre tilbygg og påbygg kan tillates, dersom endringene underordnes bygningens hovedform og -volum, material- og fargebruk og utformes på en slik måte at bygningen beholder sin verneverdi.

#### 11.1.3 Bygninger og anlegg fra før 1950 eller SEFRAK-registrert, med ikke avklart verneverdi

Ved søknad som innebærer fjerning, skjemming, riving eller ombygging av kulturminner, bygninger og anlegg som er fra før 1950 eller SEFRAK-registrert, med ikke avklart verneverdi, kan kommunen stille krav om kulturminnefaglig vurdering av verneverdien til kulturminnene, bygningene eller anleggene. Dette omfatter også tradisjonslokalteter og alle andre typer kulturminner fra nyere tid, som ikke er automatisk fredet i henhold til Lov om kulturminner.

#### 11.1.4 Kulturminne som sekundær boenhet

På eksisterende tomter avsatt til boligbebyggelse hvor det er tillatt med sekundær boenhet, kan den sekundære boenheten etableres i eksisterende frittliggende bygning som er registrert som kulturminne, under følgende forutsetninger:

- Tiltaket medfører ikke økt boligvolum. Hele bygningen kan tas i bruk som sekundær boenhet
- Bygningen beholder sin verneverdi
- Boligen er tilknyttet godkjent vann- og avløpsanlegg
- Tiltaket har vært på høring hos Fylkeskommunen, og tiltak beliggende i 100m-beltet har vært til høring hos Statsforvalter

Endring av boenhet som nevnt over utløser ikke krav til opparbeidelse av vei for ny boenhet ihht. vei- og gatenormal.

#### 11.1.5 Ved søknad om riving av kulturminne<sup>2</sup>

Ved søknad om riving av et kulturminne eller ved søknad om tiltak som vil kunne påvirke et kulturmiljø skal det foreligge en kulturminnefaglig vurdering av verneverdien av kulturminnet i seg selv, av kulturminnets rolle i det fysiske miljøet det befinner seg i, og av konsekvenser for kulturmiljøet.

Søknad om riving av kulturminner med høy verneverdi, eller tiltak som vil kunne påvirke et kulturmiljø med høy verneverdi, skal forelegges fylkeskommunens kulturminnemyndighet før eventuell tillatelse.

#### 11.1.6 Solcelleanlegg på kulturminner og i kulturmiljø, jf. pbl. § 11-9 nr. 6

Etablering av solcelleanlegg på bygninger med formell vernestatus, fredet, eller vernet etter pbl., eller på bygninger innenfor kulturmiljø fastsatt i plan, er ikke tillatt uten samtykke fra kommunen(kulturminneforvalter). Tillatelse kan kun gis dersom anlegget ikke forringer kulturminneverdien av bygningen eller kulturmiljøet.

Opplysning: Se tillegg 5, A-liste fra Hurum kommune.

- Se bestemmelse 2.5 Krav om ny reguleringsplan ved riving av regulert kulturminne.

## BESTEMMELSER TIL AREALFORMÅL

### 12. Fellesbestemmelser til arealformål

#### 12.1 Bevaring av vegetasjon før regulering (pbl. § 11-9 nr. 1, 4 og 6)

For områder avsatt til byggeformål, arealformål samferdselsanlegg og teknisk infrastruktur samt småbåthavn med krav om reguleringsplan tillates ikke fjerning av trær eller annen verdifull vegetasjon, utover normal skjøtsel, før området inngår i en reguleringsplan og status til terreng og vegetasjon er fastsatt. Dette gjelder ikke tiltak som er unntatt plankravet jf. bestemmelse 2.2

#### 12.2 Terrenginngrep, plassering og grøntareal (pbl. § 11-9, nr. 5)

##### 12.2.1 Plassering og terrenginngrep

Ved alle tiltak etter plan- og bygningsloven skal det legges stor vekt på bevaring av eksisterende terreng og vegetasjon. For å unngå større fyllinger og skjæringer ved plassering i terreng, skal høydeforskjellen på tomten tas opp i bebyggelsen. Tiltak skal tilpasses terreng og landskap, ikke omvendt.

Terrenginngrep for å oppnå høyere utnyttelse, annen plassering eller høyere gesims- og terreng høyde enn tomtens naturlige topografi legger til rette for, tillates ikke utenfor byggverkets fotavtrykk, med mindre det følger av reguleringsplan. Utfylling/igjenfylling skal kun skje med rene masser.

Bestemmelsen gjelder ikke for samferdselsanlegg og teknisk infrastruktur, arealformålet ATA1-2, eller områder avsatt til massedeponi, masseinntak eller råstoffutvinning i kommuneplan eller reguleringsplan.

##### 12.2.2 Andel grøntareal

Der ikke annet er bestemt i reguleringsplan, skal områder avsatt til byggeformål, utenom sentrumsformål, ha en andel grøntareal<sup>1</sup> på bakkenivå som er minimum 30 % av netto tomteareal.

Opplysning: 1. se definisjon av Grøntareal i tillegg 4 definisjoner.

#### 12.3 Uteoppholdsareal, leke- og aktivitetsareal (pbl. § 11-9, nr. 5)

Minste uteoppholdsarealet (MUA) inndeles i tre kategorier: MUA privat, MUA felles og MUA lekeareal. Der ikke annet er bestemt i den enkelte reguleringsplan, gjelder følgende for uteoppholdsareal:



### 12.3.1 Fellesbestemmelser for minste uteoppholdsareal (MUA)

- Uteoppholdsarealet skal være egnet til lek, aktivitet, opphold og rekreasjon. Areal avsatt til ferdsel (sykling, kjøring, parkering, renovasjon og lignende) skal ikke medregnes i uteoppholdsarealet (MUA).
- Uteoppholdsarealet skal ligge på terreng og skal ikke være brattere enn 1:3. Ved planlegging av nye boligområder og opprettelse av ny grunneiendom skal 25 % av uteoppholdsarealet ikke være brattere enn 1:16.
- Utforming av gode uteoppholdsarealer skal ikke medføre uheldig planering/oppfylling av terreng, jf. bestemmelse 12.2.1.
- Alle uteoppholdsareal som inngår i MUA, skal ha støynivå under Lden 55dB, og tilfredsstillende nasjonale normer og anbefalinger knyttet annen forurensning, herunder også aktsomhet for magnetfelt og strålefare.
- Ved regulering skal minst 50 % av alle uteoppholdsareal som inngår i MUA skal være solbelagt kl. 15 ved vår- og høstjevndøgn.
- Alle private uteoppholdsarealer (MUA privat) skal ha min. 3 timer sammenhengende dokumentert soltilgang ved vår- og høstjevndøgn.
- For øvrig gjelder særskilte krav til minste uteoppholdsareal i henhold til tabellen i retningslinje R 12.3.

### 12.3.2 Fellesbestemmelser for minste uteoppholdsareal lekeareal (MUA)

- Lekearealer skal gi muligheter for ulike typer lek til alle årstider. De skal kunne brukes av ulike aldersgrupper og gi mulighet for samhandling mellom barn, unge og voksne.
- Lekeareal for barn i ulike aktivitetsgrupper skal framgå av illustrasjonsplan og utomhusplanen.
- Utomhusplan med beskrivelse skal redegjøre for lokalisering av ulike funksjoner i forhold til hverandre, sol, støy, forurensning og vind. Eventuelle fysiske skiller mellom ulike bruksformål må framgå.
- Innenfor lekearealer skal det redegjøres for bevaring og integrering av eksisterende terreng og vegetasjon.

## 12.4 Byggegrense mot vei (pbl. § 11-9, nr. 5)

### 12.4.1 Byggegrense mot kjørevei

I områder avsatt til byggeformål, samferdselsanlegg og teknisk infrastruktur, der det ikke er definert byggegrense i gjeldende reguleringsplan/kommunedelplan, gjelder følgende:

- Mot fylkesveier i områder med sentrumsformål er byggegrense 15 meter.
- Mot Semsveien, Rustadveien, Vollenveien, Heggedalsveien, Kirkeveien, Gamle Drammensvei, Blakstadmarka, Langenga, Bleikerveien sør for kryss Røykenveien og mot Drammensveien vest for Slottsberget, Liahagen, Dikemarkveien, er byggegrense 20 meter.
- Mot fylkesveier for øvrig er byggegrense 30 meter.
- Mot kommunale og private veier følger byggegrense av kommunens til enhver tid gjeldende vei- og gatenorm.

Avstanden skal måles fra midtlinjen i to-felts vei, og fra midtlinje i nærmeste kjørebane ved flere enn to felt.

### 12.4.2 Byggegrense mot gang og sykkelvei

Såfremt annet ikke fremgår av reguleringsplan, er byggegrensen for gang og sykkelvei:

- 15 meter i LNFR-områder
- 7 meter i andre områder

Avstand måles fra midtlinjen i gang og sykkelveien.

## 12.5 Avkjørsel til eiendommer (pbl. § 11-10, nr. 4)

Det tillates kun én avkjørsel per eiendom, med mindre gjeldende reguleringsplan/kommunedelplan angir annet. I LNFR-områder kan flere avkjørsler per eiendom tillates med tillatelse fra veieier, jf. bestemmelse 18.1.2

Ved regulering/etablering av ny boligtomt skal avkjørsel skje direkte fra offentlig vei eller fra felles boligvei.

Der slik felles boligvei betjener flere eiendommer, skal arealet reguleres til felles boligvei og etableres som fellesareal (realsameie) for de eiendommene veiarealet skal betjene.

## 12.6 Mobilitetspunkt (pbl. § 11-9, nr. 5)

Der mobilitetspunkt ikke er angitt i reguleringsplan, kan mobilitetspunkt etableres i områder avsatt til sentrumsformål, samferdselsanlegg og teknisk infrastruktur, så fremt:

- Tiltaket ikke hindrer for trafikkavvikling og fremkommelighet for gående og syklende.
- Tiltaket ikke kommer i konflikt med vann- og avløpsledninger, flomveier, frisikt, byggegrense mot kryss, areal til veivedlikehold, turstier og allmenn ferdsel
- Tiltaket ikke opptar areal for biloppstilling
- Det er tilgang til parkering for henting og levering
- Tiltaket har en god estetisk utforming og plassering

## 12.7 Returpunkt, pakkeautomater etc. (pbl. §§ 11-9, nr. 5 og 11-10 nr. 1)

Der ikke annet følger av reguleringsplan, kan returpunkt, pakkeautomater etc. plasseres i områder avsatt til byggeformål så fremt:

- Tiltaket ikke hindrer for trafikkavvikling og fremkommelighet for gående og syklende.
- Tiltaket ikke kommer i konflikt med vann- og avløpsledninger, flomveier, frisikt, byggegrense mot kryss, areal til veivedlikehold, turstier og allmenn ferdsel
- Tiltaket ikke opptar areal for biloppstilling
- Det er tilgang til parkering for avlevering/henting.
- Tiltaket har en god estetisk utforming og plassering

## 12.8 Nettstasjoner (pbl. § 11-9, nr. 5)

Der ikke annet er bestemt i den enkelte reguleringsplan vedrørende nettstasjoner, gjelder følgende:

- Nettstasjoner tillates oppført i områder avsatt til byggeformål<sup>1</sup>, samferdselsanlegg og teknisk infrastruktur, samt i LNF-områder i forbindelse med fremføring av strøm til eksisterende og godkjent bebyggelse.
- Nettstasjoner tillates ikke oppført på områder avsatt til uteoppholdsareal (lekeplass) eller innenfor hensynsone for Naturmiljø (H560\_1-3), hensynssone nedslagsfelt drikkevann (H110) Faresone Flom (H320), faresone ras og skred (H310) eller båndleggingssone H720, H730 og H735.
- Nettstasjon tillates i tillegg til fastsatt utnyttelse.
- Nettstasjonen skal i utforming og plassering tilpasses omgivelsene, ved plassering innenfor hensynssone kulturmiljø (H570\_1-4) skal utforming og plassering avklares med kommunens byggesaksavdeling (kulturminnegruppe).
- Nettstasjoner tillates oppført utenfor regulerte byggegrenser, og inntil 2 meter fra eiendomsgrense og regulert vei.
- Nettstasjoner skal ikke komme i konflikt med vann- og avløpsledninger, flomveier, frisikt, byggegrense mot kryss, areal til veivedlikehold, turstier og allmenn ferdsel.
- Nettstasjoner skal ha minimum 5 meter avstand fra annen bebyggelse.

### 12.9 Estetiske krav til bebyggelse og anlegg (pbl. § 11-9, nr. 6)

Alle plan- og byggesaker skal inneholde en redegjørelse og vurdering av tiltakets estetiske sider, både i forhold til seg selv, til omgivelsene og til fjernvirkning.

Ved søknad om oppføring av nybygg og tilbygg/påbygg, skal det utarbeides terrengsnitt som viser eksisterende og ferdigplanert terreng med oppriss av tiltaket og bebyggelse på naboeiendommer. Eiendomsgrenser og byggegrenser skal fremgå av illustrasjonen.

### 12.10 Skilt- og reklameinnretninger (pbl. § 11-9, nr. 5)

Skilt og reklameinnretninger skal være i henhold til de til enhver tid gjeldende bestemmelser for skilt og reklameinnretninger i Asker kommune.

Skilt til offentlige og samfunnsnyttige institusjoner i henhold til bestemmelser for skilt og reklameinnretninger skal forelegges kommunen for vurdering av unntak fra søknadsplikt.

## 13. Felles bestemmelser til boligbebyggelse

### 13.1 Feltutbygging (pbl. § 11-9, nr. 5)

Utbygging av boligfelt med 4 eller flere hovedbruksenheter tillates kun i prioriterte vekstområder<sup>1</sup>, eller på arealer avsatt til framtidig boligbebyggelse på kommuneplanens arealplankart, med mindre annet fremgår av reguleringsplan.

*Opplysning: Arealer avsatt til framtidig boligbebyggelse fremgår av boligbyggeprogrammet, og er gitt feltnavn. Se også retningslinje R. 13.1*

1. Prioriterte vekstområder er vist med bestemmelsesområde #7 på kommuneplanens arealplankart.

### 13.2 Sosiale boformer (pbl. § 11-9, nr. 5)

Det kan etableres sosiale boformer hvor en gruppe boliger er knyttet til både innvendige og utvendige fellesarealer. Fellesarealet skal være samlet, og i direkte tilknytning til boenhetene. Det skal være varierte boligstørrelser tilrettelagt for en variert beboergruppe.

*Opplysning: Se tillegg 4, definisjon av sosiale boformer, og R13.2.*

### 13.3 Sekundær boenhet (pbl. § 11-9, nr. 5)

Sekundær boenhet<sup>1</sup> tillates kun i tilknytning til enebolig og skal være integrert i hovedbruksenheten, med mindre annet er bestemt i den enkelte reguleringsplan, eller i bestemmelser 14.3, 14.4 og 14.5, jf. 11.1.4.

Maksimal størrelse på sekundær boenhet er 60 m<sup>2</sup> BRA per tomt + bodareal på inntil 5 m<sup>2</sup> BRA, med mindre annet er bestemt i den enkelte reguleringsplan. Overbygget parkering for sekundær boenhet inngår ikke i maksimal størrelse.

*Opplysning: Se bestemmelse 11.1.4 om Kulturminne som sekundær boenhet, og bestemmelser 8.2 og 12.3 med krav til parkering og uteoppholdsareal*

1. Se tillegg 4, definisjon av boenhet og sekundær boenhet.

### 13.4 Plassering av mindre støttemurer og mindre terrenginngrep utenfor byggegrense i områder med frittliggende småhusbebyggelse (pbl. § 11-9, nr. 5)

#### 13.4.1 Støttemur og mindre terrenginngrep utenfor regulert byggegrense.

For regulert boligtomt med frittliggende småhusbebyggelse, tillates det mindre støttemurer og mindre terrenginngrep utenfor regulert byggegrense, forutsatt at:

- De mindre tiltakene ikke er i konflikt med verne- og hensynsoner, vann- og avløpsledninger, flomveier, frisikt eller byggegrense mot kryss.
- Krav i bestemmelse 12.2.1 og 14.1.2 om terrenginngrep ivaretas.
- Øvrige krav etter plan- og bygningsloven med tilhørende forskrifter ivaretas.

### 13.4.2 Mindre tiltak og bygg unntatt søknadsplikt, utenfor regulert byggegrense mot naboeiendom<sup>1</sup>

For regulert boligtomt med frittliggende småhusbebyggelse, tillates det mindre tiltak jf. pbl § 20.5 og byggesaksforskriften (SAK 10) § 4.1 plassert utenfor regulert byggegrense mot naboeiendom<sup>1</sup>, forutsatt at:

- Tiltaket plasseres minst 1 meter fra nabogrensen, avstandskravet gjelder ikke for grannegjerde på inntil 1,5 meter høyde, eller levegg på inntil 1,8 meter høyde og 5 meter lengde.
- Verken bebygd areal (BYA) eller samlet bruksareal (BRA) skal være over 50,0 m<sup>2</sup> BYA og BRA.
- Avstand mellom bygget og bolighus skal være minimum 1,0 m (målt i veggliv).
- Bygning kan ikke inneholde rom for varig opphold.

*Opplysning: For SB områder se bestemmelse 14.4.1 om tilpasning til eksisterende bebyggelse og bebyggelsesstruktur.*

1. Det er begrensninger for tiltak utenfor byggegrense mot vei, se 13.4.1 og 13.5

### 13.5 Plassering av frittliggende garasje og avfallshus utenfor byggegrense mot vei i områder med frittliggende småhusbebyggelse (pbl. § 11-9, nr. 5)

#### 13.5.1 Frittliggende garasje eller uthus o.l.

For regulert boligtomt med frittliggende småhusbebyggelse, tillates det én frittliggende garasje eller ett uthus eller lignende bygg plassert utenfor regulert byggegrense mot kommunal vei og fellesatkomst/fellesboligvei, forutsatt at følgende krav overholdes:

- Verken bebygd areal (BYA) eller samlet bruksareal (BRA) skal være over 50,0 m<sup>2</sup> BYA og BRA.
- Der den enkelte reguleringsplan ikke angir lavere høyde, tillates gesimshøyde inntil 3,0 m og mønehøyde tillates inntil 5,0 m. Høyder måles fra ferdig planert terrengs gjennomsnittsnivå rundt bygningen.
- Avstand mellom bygget og bolighus skal være minimum 1,0 m (målt i veggliv).
- For garasje med innkjøring parallelt med vei, skal avstand til veiformål være minimum 2,0 m.
- For garasje med innkjøring vinkelrett fra vei, skal avstand til veiformål være minimum 5,0 m. Det skal være plass til bil foran garasje på egen tomt (minimum 5 m).
- Bygning skal plasseres minimum 2 meter fra veiformål.
- Bygget kan ikke inneholde rom for varig opphold.
- For riks- og fylkesveier tillates ikke parkering mellom byggegrense og vei.
- Plassering av bygget skal ikke komme i konflikt med verne- og hensynsoner, vann- og avløpsledninger, flomveier, frisikt eller byggegrense mot kryss.

#### 13.5.2 Avfallshus

I tillegg til bygg tillatt etter 13.5.1 tillates én bygning/konstruksjon som benyttes til avfallshåndtering/innsamling tillates plassert utenfor byggegrense mot kommunal vei og fellesatkomst/fellesboligvei, forutsatt at følgende krav overholdes:

- Tiltak har maksimal størrelse på inntil 3 m<sup>2</sup> BYA per hovedbruksenhet,
- Tiltaket har maksimal gesimshøyde 2,0 meter målt til ferdig planert terreng og skal plasseres min. 1 meter fra regulert vei.
- Plassering av tiltaket ikke kommer i konflikt med verne- og hensynsoner, vann- og avløpsledninger, flomveier, frisikt eller byggegrense mot kryss.

*Opplysning: For SB områder se bestemmelse 14.4.1 om tilpasning til eksisterende bebyggelse og bebyggelsesstruktur.*

## 14. Bestemmelser til småhusområder

### 14.1 Bebyggelse og terrenginngrep (pbl. § 11- 9, nr. 5)

#### 14.1.1 Type bebyggelse:

Boligkategorier fremgår av arealplankartet. Innenfor boligområder angitt som, boligkategori *generelle boligområder* (GB), *spesielle boligområder* (SB), og *boligområder innenfor 100 metersbeltet langs sjø* (GBS) tillates kun frittliggende småhusbebyggelse som angitt i bestemmelsene nedenfor.

I småhusområdene tillates ikke videre fortetting annet enn der det følger av reguleringsplan, som angitt i bestemmelse 2.3.

Bestemmelsenes kapittel 14 gir rammer for bebyggelsens utnyttelse og utforming.

#### 14.1.2 Terrengendringer utenfor byggverkets fotavtrykk

Bygg skal plasseres i forhold til terreng i tråd med bestemmelse 12.2.1. Såfremt ikke annet er bestemt i reguleringsplan skal minimum 50 % av tomtens areal holdes fri for terrenginngrep, herunder også byggegroper og andre inngrep i terreng i bygge- og anleggsfasen. Der det kan gjøres terrenginngrep gjelder følgende:

- For tomter med terrengfall mindre enn 1:3 skal høyde på støttemurer, fyllinger og/eller skjæringer ikke overskride 1 meter. Minste avstand mellom støttemurer skal være 1,5 meter i terrengets fallretning.
- For tomter med terrengfall mer enn 1:3 skal høyde på støttemurer, fyllinger og/eller skjæringer ikke overskride 1,5 meter. Minste avstand mellom støttemurer skal være 2 meter i terrengets fallretning.
- Høyder måles fra eksisterende terreng, og avstand mellom støttemurer måles fra bunn av øverste støttemur til ytterkant topp av nederste støttemur.
- Terrenginngrep som er nødvendig for å etablere nødvendig og/eller trafiksikker adkomst, herunder kjellerinngang, innkjøring til garasje etc. kan overstige høydene angitt i a og b.
- Terrenginngrep for lysgrav, trappenedgang etc. som ligger inntil 1,5 meter fra byggets fasadeliv tillates ut over høydene i a og b.

Opplysning: se bestemmelse 2.3 om krav om ny reguleringsplan i regulerte boligområder

- 100-metersbeltet langs sjø er vist med bestemmelsesområder #6 på kommuneplanens arealplankart.

### 14.2 MUA krav (minste uteoppholdsareal) for frittliggende småhusbebyggelse

Der annet ikke er bestemt i gjeldende reguleringsplan gjelder følgende krav for minste uteoppholdsareal:

- Eneboliger skal ha minimum 200m<sup>2</sup> uteoppholdsareal hvorav minimum 75 m<sup>2</sup> skal være sammenhengende areal og med minste bredde på 4 meter.
- Tomannsboliger skal ha minimum 150 m<sup>2</sup> uteoppholdsareal per hovedbruksenhet hvorav minimum 75 m<sup>2</sup> skal være sammenhengende areal og med minste bredde på 3 meter.
- Sekundærboenhet skal ha minimum 12 m<sup>2</sup> uteoppholdsareal som skal være sammenhengende og i direkte tilknytning til boenheten.

Takterrasser kan medregnes i uteoppholdsareal dersom takterrassen grenser mot annet målbart uteoppholdsareal på terreng, og hvor det ikke er nivåforskjell på mer enn 20cm mellom terrenget og terrassen.

### 14.3 Generelle boligområder (felt GB) (pbl. § 11- 9, nr. 5 og 6)

Boligkategori GB fremgår av arealplankartet. Bestemmelsene i punkt 14.3 nedenfor gjelder regulerte områder med reguleringsplan vedtatt før 1.1.2005, og som ikke er regulert til spesialområde bevaring. Bestemmelsene gjelder også uregulerte boliger utenfor 100-metersbeltet jf. bestemmelse 2.2.1

#### 14.3.1 Boenheter<sup>1</sup>

Der ikke annet er bestemt i den enkelte reguleringsplan vedrørende antall boenheter<sup>1</sup>, tillates disse områdene bebygget med to boenheter<sup>1</sup>. Det tillates enten én frittliggende enebolig med tilhørende integrert sekundær<sup>2</sup> boenhet eller én tomannsbolig.

Sekundær boenhet kan etableres i frittliggende bygg på eiendommen i tråd med bestemmelse 11.1.4 om kulturminne som sekundær boenhet

#### 14.3.2 Utnyttelse

I boligområder avsatt som boligkategori GB skal BYA ikke overstige %-BYA = 25 % av tomtens nettoareal. Dersom reguleringsplan har lavere utnyttelsesgrad overstyres denne. Der reguleringsplan tillater høyere utnyttelse, gjelder reguleringsplanens utnyttelsesgrad. For områder på Nesøya med hensynsone villalandskap (H550\_2) skal grad av utnyttelse ikke overstige %-BYA = 20 %.

I beregningen av BYA/BRA skal krav til antall garasjeplasser medtas med 18 m<sup>2</sup> pr. plass, jf. bestemmelse 8.2 Parkeringsnormen, uavhengig av om garasje bygges eller ikke.

Følgende planer gjelder fortsatt mht. utnyttelse:

- 179H Del av Poverud Ulven Golfsenter – 1.6.2004
- 55i Skustadgata – 18.11.2003

#### 14.3.3 Høyder

Regulert etasjebegrensning oppheves. Der gjeldende regulering ikke angir høyere høyde, gjelder følgende:

- Gesimshøyde tillates inntil 7,0 meter, og mønehøyde tillates inntil 9 meter.
- For bebyggelse med pulttak og/eller flate tak tillates gesimshøyde inntil 7,0 meter. Ved kombinasjon med andre takformer tillates gesimshøyde inntil 7,0 meter.
- Høyder måles fra ferdig planert terrengs gjennomsnittsnivå rundt bygningen. Gesimshøyden skal likevel ikke på noe punkt overstige 8 m fra laveste punkt på ferdig planert terreng. Med flate tak menes tak med maksimalt 4 graders takvinkel.

#### 14.3.4 Tak

Alle takformer og møneretninger tillates, også der annet er bestemt i reguleringsplan.

Der ikke annet er bestemt i den enkelte reguleringsplan vedrørende ark/opplett/innhugg/kobbhus i takflaten, tillates dette etablert over tillatt gesims på følgende vilkår:

- Innenfor 1/3 av fasadens lengde per takflate
- Gesimshøyde for ark/opplett/kobbhus tillates inntil 8,0 meter, og skal underordnes byggets mønehøyde.

Takterrasser<sup>4</sup> tillates med inntil 6,5 meters høyde på overkant gulv, og tillates ikke plassert nærmere nabogrense enn 4,0 meter. For takterrasser<sup>4</sup> høyere enn 4,5 meter på overkant gulv, gjelder følgende begrensninger:

- Takterrasser og rekkverk til takterrasse må være tilbaketrukket minimum 1,5 meter inn på takflaten fra gesims. Dette gjelder ikke hvor takterrasse er utformet som innhugg i takflaten innenfor 1/3 av fasadens lengde per takflate og hvor innhugget er plassert minimum 1,5 m fra gavlvegg.
- Samlet areal for takterrasser kan maksimalt utgjøre 40% av bygningens BYA. Alle høyder måles fra eksisterende terrengs gjennomsnittsnivå rundt bygningen.

#### 14.3.5 Garasje, bod, uthus og andre lignende bygninger

Der gjeldende reguleringsplan ikke angir høyere høyde for garasje og andre lignende bygninger som ikke er bolig, gjelder følgende:

- a. Gesimshøyde tillates inntil 3,0 meter, og mønehøyde inntil 5 meter. Gesimshøyden skal likevel ikke på noe punkt overstige 4 m fra laveste punkt på ferdig planert terreng.
- b. Høyder måles fra ferdig planert terrengs gjennomsnittsnivå rundt bygningen.
- c. Garasje skal være tilpasset hovedhuset.

Garasjer kan være frittliggende eller integrert i boligen, uavhengig av hva reguleringsplanen angir. I det tilfellet garasjen er integrert i boligen (én bygning) vil de høydebestemmelser som gjelder for boligen også gjelde for den del av bygget som utgjør garasje.

#### 14.3.6 Parkering

Antall garasjeplasser og biloppstillingsplasser skal være i henhold til parkeringsnormen, jf. bestemmelse 8.2, uavhengig av om garasjen bygges eller ikke. Dimensjonering/utforming av parkeringsarealene skal være i henhold til kommunens til enhver tid gjeldende vei- og gatenorm.

*Opplysning: Se bestemmelse 1.2 Forholdet til vedtatte reguleringsplaner. Vei- og gatenorm for tidligere Asker, Røyken og Hurum kommuner gjelder for sine respektive arealområder inntil ny vei- og gatenorm for Asker kommune er vedtatt.*

1. Se tillegg 4, definisjon av boenhet.

2. Se bestemmelse 13.3 Sekundær boenhet.

3. Se bestemmelsen 14.2 som angir når takterrasse kan inngå i minste uteoppholdsareal.

### 14.4 Boligområder med spesielle kvaliteter (felt SB) (pbl. § 11- 9, nr. 5, 6 og 7)

Boligkategori SB fremgår av arealplankartet. Bestemmelsene i punkt 14.4 gjelder regulerte områder med reguleringsplan vedtatt før 1.1.2005, og som ikke er regulert til spesialområde bevaring.

#### 14.4.1 Tilpasning til eksisterende bebyggelse

Plassering av ny bebyggelse skal følge eksisterende bebyggelsesstruktur<sup>4</sup>. Ny bebyggelse skal tilpasses eksisterende bebyggelse i området i byggestil, utforming, materialbruk, farge, skala og form.

#### 14.4.2 Boenheter<sup>1</sup>

I områder som er regulert til frittliggende boliger og der ikke annet er bestemt i den enkelte reguleringsplan vedrørende antall boenheter, tillates én frittliggende enebolig og én integrert sekundær<sup>2</sup> boenhet.

Sekundær boenhet kan etableres i frittliggende bygg på eiendommen i tråd med bestemmelse 11.1.4 om kulturminne som sekundær boenhet

#### 14.4.3 Utnyttelse

I boligområder avsatt som boligkategori SB skal BYA ikke overstige %-BYA = 20 % av tomtens nettoareal. Dersom reguleringsplan har lavere utnyttelsesgrad overstyres denne. Der reguleringsplan tillater høyere utnyttelse, gjelder reguleringsplanens utnyttelsesgrad. For områder på Nesøya med hensynsone villalandskap (H550\_2) skal grad av utnyttelse ikke overstige %-BYA = 15 %.

Krav til biloppstillingsplasser utover garasjeplasser tillates i tillegg til angitt %-BYA, forutsatt at parkeringsplassene ligger på terreng og ikke er overbygd. I beregningen av BYA/BRA skal krav til antall garasjeplasser medtas med 18 m<sup>2</sup> pr. plass, jf. bestemmelse 8.2 Parkeringsnorm, uavhengig av om garasje bygges eller ikke.

Avfallshus for oppbevaring av avfallsbeholdere på inntil 3 m<sup>2</sup> BYA per hovedbruksenhet tillates i tillegg til angitt BYA.

#### 14.4.4 Høyder

Der høyde ikke er bestemt i den enkelte reguleringsplan gjelder følgende:

- a. Høyden skal tilpasses eksisterende bebyggelse.
- b. Gesimshøyde tillates inntil 6,5 meter, og mønehøyde tillates inntil 8,5 meter. Målt fra ferdig planert terrengs gjennomsnittsnivå rundt bygningen.

Der reguleringsplan angir etasjebegrensing, med unntak av hensynsone bevaringsområder for kulturminne, gjelder følgende:

- a. Der reguleringsplanen tillater mindre enn 2 etasjer tillates gesimshøyde inntil 4,5 meter, og mønehøyde inntil 6,5 meter. Gesimshøyden skal ikke på noe punkt overstige 5,5 m fra laveste punkt på ferdig planert terreng.
- b. Der reguleringsplanen tillater 2 etasjer eller mer, tillates gesimshøyde inntil 5,5 meter, og mønehøyde inntil 8,0 meter. Gesimshøyden skal ikke på noe punkt overstige 6,5 m fra laveste punkt på ferdig planert terreng.
- c. På tomter der eksisterende terreng er flatt (maks. 0,5 meter høydeforskjell innenfor husets fotavtrykk) tillates både gesims- og mønehøyde inntil 0,5 meter høyere enn angitt i punktene a og b.
- d. Høyder måles fra ferdig planert terrengs gjennomsnittsnivå rundt bygningen.

#### 14.4.5 Garasje bod, uthus og andre lignende bygninger

Der annet ikke er bestemt i den enkelte reguleringsplan vedrørende garasje og andre lignende bygninger som ikke er bolig, gjelder følgende:

- a. Gesimshøyde tillates inntil 3,0 meter, og mønehøyde tillates inntil 5 meter.
- b. Høyder måles fra ferdig planert terrengs gjennomsnittsnivå rundt bygningen. Gesimshøyden skal likevel ikke på noe punkt overstige 4m fra laveste punkt på ferdig planert terreng.
- c. Garasje skal være visuelt tilpasset hovedhuset.

Garasjer kan være frittliggende eller integrert i boligen, uavhengig av hva reguleringsplanen angir.

Dersom det fremgår av reguleringsplan at det kan oppføres frittliggende garasje på inntil 36 m<sup>2</sup> BYA i tillegg til fastsatt utnyttelse, så gjelder dette tilsvarende også hvor garasjen integrert i boligen (én bygning). I det tilfellet garasjen er integrert i boligens hovedvolum (én bygning) vil de høydebestemmelser som gjelder for garasje gjelde for den del av bygget som utgjør garasje.

#### 14.4.6 Parkering

Der ikke annet er bestemt i den enkelte reguleringsplan vedrørende garasje og biloppstillingsplasser og dimensjonering av parkeringsareal, gjelder bestemmelse 8.2 Parkeringsnorm. Dimensjonering/utforming av parkeringsarealene skal være i henhold til kommunens til enhver tid gjeldende vei- og gatenorm.<sup>3</sup> Innenfor planer som tillater garasje på 35 m<sup>2</sup> BYA tillates denne oppført på 36 m<sup>2</sup> BYA.

#### 14.4.7 Tak

Takform og takvinkel følger av reguleringsplan. Takterrasse er kun tillat der dette fremgår av reguleringsplan.

*Opplysning: Se bestemmelse 1.2 Forholdet til vedtatte reguleringsplaner.*

1. Se tillegg 4, definisjon av boenhet.

2. Se bestemmelse 13.3 om sekundær boenhet.

3. Vei- og gatenorm for tidligere Asker, Røyken og Hurum kommuner gjelder for sine respektive arealområder inntil ny vei- og gatenorm for Asker kommune er vedtatt.

4. Se tillegg 4 definisjon av bebyggelsesstruktur.

#### 14.5 Generelle boligområder innenfor 100-metersbeltet langs sjø<sup>4</sup>(felt GBS) (pbl. § 11- 9, nr. 5 og 6)

Bestemmelsene i punkt 14.5 gjelder regulerte områder med plan vedtatt før 1.1.2005, og som ikke er regulert til spesialområde bevaring. Bestemmelsen gjelder også uregulerte boliger i 100-metersbeltet, jf. bestemmelse 2.2.1.

##### 14.5.1 Boenheter<sup>1</sup>

Der ikke annet er bestemt i den enkelte reguleringsplan vedrørende antall boenheter<sup>1</sup>, tillates disse områdene bebygget med én frittliggende enebolig per fradelt tomt. Én integrert sekundær<sup>2</sup> boenhet tillates på tomter over 1200m<sup>2</sup>.

Sekundær boenhet kan etableres i frittliggende bygg på eiendommen i tråd med bestemmelse 11.1.4 om kulturminne som sekundær boenhet

##### 14.5.2 Utnyttelse

I boligområder avsatt som boligkategori GBS skal BYA ikke overstige %-BYA = 15 % av tomtens nettoareal. Dersom reguleringsplan har lavere utnyttelsesgrad overstyres denne. Der reguleringsplan tillater høyere utnyttelse, gjelder reguleringsplanens utnyttelsesgrad.

Krav til biloppstillingsplasser utover garasjeplasser tillates i tillegg til angitt %-BYA, forutsatt at parkeringsplassene ligger på terreng og ikke er overbygd. I beregningen av BYA/BRA skal krav til antall garasjeplasser medtas med 18 m<sup>2</sup> pr. plass, jf. bestemmelse 8.2 Parkeringsnorm, uavhengig av om garasje bygges eller ikke.

Avfallshus for oppbevaring av avfallsbeholdere på inntil 3 m<sup>2</sup>-BYA per hovedbruksenhet tillates i tillegg til angitt %- BYA.

##### 14.5.3 Høyde

Der høyde ikke er bestemt i den enkelte reguleringsplan gjelder følgende:

- Høyden skal tilpasses eksisterende bebyggelse
- Gesimshøyde tillates inntil 6,0 meter, og mønehøyden tillates inntil 8,0 meter.
- Høyder måles fra ferdig planert terrengs gjennomsnittsnivå rundt bygningen. Gesimshøyden skal likevel ikke på noe punkt overstige 7 m fra laveste punkt på ferdig planert terreng.

Der reguleringsplan angir etasjebegrensning, med unntak av hensynsone bevaringsområder for kulturminne, gjelder følgende:

- Der reguleringsplanen tillater mindre enn 2 etasjer tillates gesimshøyde inntil 4,5 meter, og mønehøyde inntil 6,5 meter. Gesimshøyden skal likevel ikke på noe punkt overstige 5,5 m fra laveste punkt på ferdig planert terreng.
- Der reguleringsplanen tillater 2 etasjer eller mer, tillates gesimshøyde inntil 5,5 meter, og mønehøyde inntil 8,0 meter. Gesimshøyden skal likevel ikke på noe punkt overstige 6 m fra laveste punkt på ferdig planert terreng.
- På tomter der eksisterende terreng er flatt (maks. 0,5 meter høydeforskjell innenfor husets fotavtrykk) tillates både gesims- og mønehøyde inntil 0,5 meter høyere enn angitt i punktene a og b.
- Høyder måles fra ferdig planert terrengs gjennomsnittsnivå rundt bygningen.

##### 14.5.4 Tak

Takform og takvinkel følger av reguleringsplan. Der ikke annet er bestemt i den enkelte reguleringsplan vedrørende ark/opplett/innhugg/kobbhus i takflaten, tillates dette etablert over tillatt gesims på følgende vilkår:

- Innenfor 1/3 av fasadens lengde per takflate
- Gesimshøyde for ark/opplett/kobbhus skal underordnes byggets mønehøyde.

Takterrasser<sup>3</sup> tillates med inntil 6,5 meters høyde på overkant gulv, og tillates ikke plassert nærmere nabogrense enn 4,0 meter.

For takterrasser høyere enn 4,5 meter på overkant gulv, gjelder følgende begrensninger:

- Takterrasser og rekkverk til takterrasse må være tilbaketrukket minimum 1,5 meter inn på takflaten fra gesims. Dette gjelder ikke hvor takterrasse er utformet som innhugg i takflaten innenfor 1/3 av fasadens lengde per takflate og hvor innhugget er plassert minimum 1,5m fra gavlvegg.
- Samlet areal for takterrasser kan maksimalt utgjøre 30 m<sup>2</sup>

Alle høyder måles fra eksisterende terrengs gjennomsnittsnivå rundt bygningen.

##### 14.5.5 Garasje, bod, uthus og andre lignende bygninger

Der gjeldende reguleringsplan ikke angir høyere høyde for garasje og andre lignende bygninger som ikke er bolig, gjelder følgende:

- Gesimshøyde tillates inntil 3,0 meter, og mønehøyde inntil 5 meter.
- Høyder måles fra ferdig planert terrengs gjennomsnittsnivå rundt bygningen.
- Garasje skal være visuelt tilpasset hovedhuset. Gesimshøyden skal likevel ikke på noe punkt overstige 4 m fra laveste punkt på ferdig planert terreng.

Garasjer kan være frittliggende eller integrert i boligen, uavhengig av hva reguleringsplanen angir.

Dersom det fremgår av reguleringsplan at det kan oppføres frittliggende garasje på inntil 36 m<sup>2</sup> BYA i tillegg til fastsatt utnyttelse, så gjelder dette tilsvarende også hvor garasjen integrert i boligen (én bygning). I det tilfellet garasjen er integrert i boligen (én bygning) vil de høydebestemmelser som gjelder for garasje gjelde for den del av bygget som utgjør garasje.

##### 14.5.6 Parkering

Der ikke annet er bestemt i den enkelte reguleringsplan vedrørende garasje- og biloppstillingsplasser og dimensjonering av parkeringsareal, skal antall garasjeplasser og antall biloppstillingsplasser være i henhold til parkeringsnormen, jf. bestemmelse 8.2 Parkeringsnorm. Dimensjonering/utforming av parkeringsarealene skal være i henhold til kommunens til enhver tid gjeldende vei- og gatenorm.<sup>4</sup>

*Opplysning: Se bestemmelse 1.2 om Forholdet til vedtatte reguleringsplaner. 100- metersbeltet langs sjø er vist med bestemmelsesområder #6 på kommuneplanens arealplankart*

- Se tillegg 4, definisjon av boenhet.
- Se bestemmelse 13.3 om sekundær boenhet.
- Se bestemmelsen 14.2 som angir når takterrasse kan inngå i minste uteoppholdsareal.
- Se Bestemmelse 10.7 om byggegrense mot sjø.
- Vei- og gatenorm for tidligere Asker, Røyken og Hurum kommuner gjelder for sine respektive arealområder inntil ny vei- og gatenorm for Asker kommune er vedtatt

## 15. Bebyggelse og anlegg (pbl. § 11-7, nr.1)

### 15.1 Bebyggelse og anlegg (BA) (pbl. § 11-9, nr. 5)

Områder for bebyggelse og anlegg åpner for kombinert nærings- og boligformål.

#### 15.1.1 Byggeformål BA1

Innenfor BA1 kan det etableres boligbebyggelse i kombinasjon med kontor, verksted og lager, bygg og anleggsvirksomhet. Eksisterende detaljhandelsvirksomhet kan opprettholdes.

##### 15.1.1.1 Byggeformål BA1.1 (Føyka)

Det tillates bruk etter 15.1.1 Minimum 50% av Føyka-området (regulert delfelt I, II og IV) skal være fri for bebyggelse og tilrettelagt for rekreasjon og fysisk aktivitet.

#### 15.1.2 Byggeformål BA2

Innenfor BA2 kan det etableres boligbebyggelse i kombinasjon med kontor, verksted og lager, bygg og anleggsvirksomhet, samt arealer for plasskrevende varehandel.<sup>1</sup>

#### 15.1.3 Byggeformål BA3

Innenfor BA3 kan det etableres boligbebyggelse i kombinasjon med kontor, verksted og lager, bygg og anleggsvirksomhet.

#### 15.1.4 Byggeformål BA4

Innenfor BA4 kan det etableres bebyggelse for offentlig eller privat tjenesteyting i kombinasjon med boligbebyggelse.

##### 15.1.4.1 Byggeformål BA4.1 Sosiale boformer (felt SL14, felt ÅN3)

Innenfor BA4.1 kan det etableres offentlig eller privat tjenesteyting som omfatter boliger med sosiale boformer for eldre, eller personer med nedsatt funksjonsevne.

Øvre Hagen gård, felt ÅN3, tillates bygget om til boliger innenfor eksisterende bebyggelse.

Gårdstunet skal opprettholdes og anlegget tilpasses kulturlandskapet.

Eksisterende terreng og vegetasjon skal inngå som et aktivum i bofelleskapet.

Nødvendige tiltak skal iverksettes slik at tilstøtende landbruksarealer skjermes og landbruksdrift kan pågå uforstyrret.

##### 15.1.4.2 Byggeformål BA4.2 (Blakstad sykehus og Vettre)

Innenfor BA4.2 kan det etableres bebyggelse for offentlig eller privat tjenesteyting i kombinasjon med boligbebyggelse.<sup>2</sup>

Ved ny regulering av Vettre hotell, skal det inn mot Løkenesskogen naturreservat avsettes en buffersone som sikrer naturmangfold, landskap og avrenning i naturreservatet.

##### 15.1.4.3 Byggeformål BA4.3 (Tronstad)

Innenfor BA4.3 kan det etableres boligbebyggelse i kombinasjon med bebyggelse for offentlig eller privat tjenesteyting, herunder museumsvirksomhet.

Opplysning:

1. Se tillegg 4, definisjon av plasskrevende varehandel
2. Se rekkefølgekrav i bestemmelse 3.1.3.c

## 16. Bestemmelser til andre byggeområder

### 16.1 Fritidsbebyggelse (pbl. § 11-9 nr. 3, 5 og 6)

#### 16.1.1 Grunneiendom

I områder avsatt til fritidsbebyggelse eller kombinert bolig- og fritidsbebyggelse felt KBF er oppdeling av eksisterende grunneiendom ikke tillatt.

#### 16.1.2 Fritidsbebyggelse utenfor 100 metersbeltet langs sjø<sup>1</sup>

Der ikke annet er bestemt i den enkelte reguleringsplan, tillates oppføring av én fritidsbolig på eksisterende ubebygget tomt og utvidelse av eksisterende fritidsbebyggelse i områder avsatt til fritidsbebyggelse utenfor 100-meterbeltet langs sjøen, eller kombinert bolig- og fritidsbebyggelse felt KBF. Tillatelse kan gis under følgende forutsetninger:

##### a. Tilknytning til vann og avløp

Fritidsboligen skal tilknyttes godkjent vann- og avløpsanlegg.

##### b. Utnyttelse og parkering

Utvidelse av eksisterende fritidsbolig kan ikke medføre opprettelse av ny boenhet på tomten. Grad av utnytting skal ikke overskride %-BYA = 15 % av tomtens nettoareal, og samlet BYA skal overskrider ikke 125 m<sup>2</sup>.

Det avsettes areal til minimum 1 biloppstillingsplass med 18 m<sup>2</sup> pr. plass, eller dokumenters sikret rett til biloppstillingsplass i felles parkeringsanlegg. Krav til biloppstillingsplass tillates i tillegg til angitt BYA, forutsatt at parkeringsplassene ligger på terreng og ikke er overbygd.

##### c. Høyder

Gesimshøyde tillates inntil 4,0 meter og mønehøyde tillates inntil 6,0 meter, målt fra ferdig planert terrengs gjennomsnittsnivå rundt bygningen. Gesimshøyden skal likevel ikke på noe punkt overstige 5 m fra laveste punkt på ferdig planert terreng.

##### d. Utebelysning

Det tillates kun utebelysning i form av funksjonell inngangsbelysning. Lyskilden skal avblendes slik at den kun lyser nedover.

##### e. Terrenginngrep

Terrenginngrep må være innenfor rammene satt i bestemmelse 14.1.2.

#### 16.1.3 Fritidsbebyggelse beliggende i 100-metersbeltet, utenfor byggegrensen mot sjø<sup>1</sup>

Der ikke annet er bestemt i den enkelte reguleringsplan tillates kun tilbygg på inntil 15 m<sup>2</sup> på eksisterende fritidsbebyggelse i områder avsatt til kombinert bolig- og fritidsbebyggelse felt KBF og fritidsbebyggelse beliggende i 100-metersbeltet, utenfor byggegrense mot sjø, dersom følgende er oppfylt:

- a. Tilbygget er nødvendig for å sikre avklokkering av eiendommen ved tilkobling til godkjent vann- og avløpsanlegg.
- b. Samlet BYA på tomten overskrider ikke 125 m<sup>2</sup> inkludert tilbygget.
- c. Tilbygget plasseres i tilknytning til hovedbruksenhet, og i retning bort fra sjø.
- d. Eksisterende bebyggelse og tilbygg skal ha materialbruk og fargevalg som ikke medfører økt fjernvirkning mot sjø.
- e. Det tillates kun utebelysning i form av funksjonell inngangsbelysning. Lyskilden skal avblendes slik at den kun lyser nedover.
- f. Terrenginngrep må være innenfor rammene satt i bestemmelse 14.1.2.

Opplysning: Se bestemmelse 2.2 Unntak fra plankrav, og bestemmelse 10.7 byggegrense mot sjø

1. 100- metersbeltet langs sjø er vist med bestemmelsesområder #6 på kommuneplanens arealplankart.

## 16.2 Kombinert bebyggelse og anlegg (KBF) (pbl. §§ 11-7, nr. 1 og 11-9, nr. 3 og 5)

Innenfor KBF tillates bolig- og fritidsbebyggelse. Fritidsbebyggelse i tråd med reguleringsplan/bestemmelsene i punkt 16.1, og boligbebyggelse i tråd med reguleringsplan.

### 16.2.1 Bruksendring fra fritidsbolig til bolig

Innenfor KBF kan eksisterende fritidsbolig bruksendres til helårsbolig, under følgende forutsetninger:

- Boligen er tilknyttet godkjent vann- og avløpsanlegg.
- Boligen har opparbeidet adkomst i tråd med den til enhver tid gjeldende vei- og gatenorm, eller i henhold til regulert standard.
- Det er opparbeidet trygg skolevei<sup>3</sup> med maksimal gangavstand på 4 km til barneskole eller etablert skoleskysstilbud.
- Boligen har renovasjonsløsning i henhold til enhver tid gjeldene forskrift om renovasjon.<sup>2</sup>

For Brønnøya gjelder i tillegg kravene i punkt 16.2.2.

### 16.2.2 Bruksendring fra fritidsbolig til bolig, og andre tiltak på Brønnøya

Det skal utarbeides en samlet reguleringsplan for Brønnøya, i tråd med 2.6.4. Det tillates ikke bruksendringer til boliger eller andre tiltak etter pbl. § 1-6 innenfor kartlagte naturtyper (hensynssoner H560\_2 og H560\_3), før ny reguleringsplan er vedtatt, jf. 2.6.4.

Utenfor hensynssone H560\_2 og H560\_3 må nye tiltak være i tråd med gjeldende reguleringsplan. Ikke bebygde tomter kan kun bebygges med fritidsbolig.

Ny reguleringsplan kan åpne for at eksisterende fritidsbolig innenfor området avsatt som KBF kan bruksendres til helårsbolig under følgende tillegg til 16.2.1:

- Hensynet til naturverdier skal sikres.
- Utnyttelsen for boliger og fritidsboliger skal være lik, inntil 70 m<sup>2</sup> BRA og med et frittliggende uthus på inntil 15 m<sup>2</sup> BYA.
- Utsprenging av kjellere tillates ikke.

### 16.2.3 Veier og stier på Brønnøya

Veienes og stienes nåværende standard forutsettes opprettholdt.

*Opplysning: Se bestemmelse 16.1 om fritidsbebyggelse.*

- Se Forskrift om renovasjon, Asker kommune
- Se tillegg 4, definisjon av trygg skolevei

## 16.3 Sentrumsformål (pbl. §§ 11-7, nr. 1 og 11-9, nr. 5 og 8)

I områder avsatt til sentrumsformål skal himlingshøyde i bebyggelsens første etasje langs strøkgater<sup>1</sup> ha høyde minimum 4,5 meter, og arealbruken skal være utadvendt.

Gater (kommunal vei og fylkesvei) gjennom sentrumsformål (jf. temakart areal og transport) skal primært utformes med gatepreg og inkludere gode løsninger for busstransport, samt separate anlegg for syklist og fotgjengere. Det skal legges særskilt vekt på trafikksikre løsninger for fotgjengere.

Utbygging skal tilpasses de ulike tettstedenes særpreg og identitet. Type bebyggelse og tjenester som skal planlegges skal drøftes med aktører i lokalsamfunnene. Nye planer skal utformes i nært samarbeid med lokalmiljøene i tettstedet.

*Opplysning: Se bestemmelse 9.3 Støy og luftforurensning, punkt 9.3.5.3 Avviksområde for støy.*

- Se tillegg 4, definisjon av strøkgate.

## 16.4 Næringsbebyggelse (NA, NB, NC, ND, NE) (pbl. §§ 11-7, nr. 1 og 11-9, nr. 5)

### 16.4.1 Næringsformål NA1

Innenfor næringsbebyggelse NA1 kan det etableres arbeidsintensive virksomheter med mange ansatte og besøkende, blant annet detaljhandel og større kontorvirksomheter.

### 16.4.2 Næringsformål NA2

Innenfor næringsbebyggelse NA2 kan det etableres arbeidsintensive virksomheter med mange ansatte og besøkende, blant annet større kontorvirksomheter. Her kan det også etableres bebyggelse for offentlig eller privat tjenesteyting. Det tillates ikke detaljhandel.

#### 16.4.1.2 Helse-næring NA2.1

Innenfor næringsbebyggelse NA2.1 kan det etableres arbeidsintensive helserelevante virksomheter med mange ansatte og besøkende, blant annet større kontorvirksomheter. Her kan det også etableres bebyggelse for offentlig eller privat tjenesteyting. Det tillates ikke detaljhandel.

### 16.4.3 Næringsformål NB1

Innenfor næringsbebyggelse NB1 kan det kun etableres transportbedrifter, verksteder, lagerhaller, bygg- og anleggsvirksomheter, ikke-støyende industrivirksomheter samt plasskrevende varehandel.<sup>1</sup>

### 16.4.4 Næringsformål NB2

Innenfor næringsbebyggelse NB2 kan det kun etableres verksteder, transportbedrifter, lagerhaller og Samleterminal, bygg- og anleggsvirksomheter, samt ikke-støyende industrivirksomheter.

#### 16.4.4.1 Kystkultursenter NB2.1

Innenfor område avsatt som NB2.1 på Nærnes kan det i tillegg til virksomhet nevnt i NB2 også etableres kystkultursenter.

### 16.4.5 Næringsformål NC

Innenfor næringsbebyggelse NC kan det kun etableres industrivirksomheter.

### 16.4.6 Næringsformål ND

Innenfor næringsbebyggelse ND kan det etableres virksomheter som legger til rette for reiseliv, som hotell og servering og annen næringsvirksomhet.

### 16.4.7 Næringsformål NE

Innenfor næringsbebyggelse NE kan det etableres industrielle aktiviteter, aktiviteter for bevaring og formidling av områdets kulturelle og industrielle historie, kontorer og andre egnede næringsaktiviteter i sammenheng med dette.

*Opplysning: Se også bestemmelse 10.1 og 2.4, og R 10.1.*

- Se tillegg 4, definisjon av plasskrevende varehandel

## 16.5 Andre typer anlegg (ATA) (pbl. §§ 11-7, nr. 1 og 11-9, nr. 5)

### 16.5.1 Byggeformål ATA1

Innenfor ATA1 tillates uttak og mottak av masser, deponi, samt arealer for mellomlagring og gjenbruk av masser. Mottak og deponi av masser, og eventuelle bygningsmessige tiltak, skal ikke vanskeliggjøre framtidig utvinning av mineralske ressurser innenfor området.

#### 16.5.1.1 Byggeformål ATA1.2 Follestad

Området kan brukes i tråd med 16.5.1. I tillegg kan området benyttes til idrettsformål.

#### 16.5.1.2 Byggeformål ATA1.3 Stokkeråsen

Innenfor ATA1.3 kan det deponeres snø, under forutsetning av at området reguleres. Snødeponi må omsøkes og være i tråd med forurensingsloven.

#### 16.5.2 Byggeformål ATA2

Innenfor ATA2 kan det tillates mottak av masser, deponi, samt arealer for mellomlagring og gjenbruk av masser.

#### 16.5.3 Byggeformål ATA3

ATA3 er avsatt til areal for transformatorstasjoner.

#### 16.5.4 Byggeformål ATA4

ATA4 er avsatt til areal for infrastrukturanlegg.

Opplysning: se også bestemmelse 10.1

### 16.6 Fritids og turistformål (FC og FT) (pbl. §§ 11-7, nr. 1 og 11-9, nr. 3 og 5)

#### 16.6.1 Fritidsbebyggelse FC (Ramton, Solbergstøa, Knattvoldstranda og Rødtangen)

Innenfor FC tillates campingplass med tilhørende service.

#### 16.6.2 Fritidsbebyggelse FT (Verpen)

Innenfor FT tillates utleiehytter og annen turistnæring.

### 16.7 Idrettsformål (pbl. §§ 11-7, nr. 1 og 11-9, nr. 3, 5 og 6)

#### 16.7.1 Avgrunnsdalen

Området kan tillates benyttet til skyteanlegg med tilknyttede aktiviteter. Området skal være åpent for allmenheten når anlegget ikke er i aktiv bruk.

#### 16.7.2 Vardåsen

Innenfor området kan det etableres idrettsanlegg under forutsetning av at:

- Området reguleres
- Eksisterende stier ivaretas i reguleringsplan.
- Det ikke foretas inngrep i Barlindbekken
- Kartlagte naturtyper i området sikres mot inngrep gjennom reguleringsplan.

### 16.8 Råstoffutvinning (pbl. §§ 11-7, nr. 1 og 11-9, nr. 3, 5 og 6)

Områder avsatt til råstoffutvinning framgår av arealplankartet. Områder som er avsatt til råstoffutvinning tillates ikke bebygget eller benyttet på en måte som vanskeliggjør framtidig utvinning av mineralske ressurser.

## 17. Grønnstruktur

### 17.1 Grønnstruktur (pbl. §§ 11-7, nr. 3, 11-9 nr. 5 og 6 og 11-10)

Innenfor område for grønnstruktur (også vist med Sosi-kode 3002 Blå/grønnstruktur i arealplankartet) skal vegetasjon bevares på en måte som sikrer sammenhengende grønnstruktur og grønne lunger. Det tillates skånsom tilrettelegging for turstier (traseer for ferdsel til fots med bruksbredde på inntil 1,5 meter), naturlekeplasser og friluftsliv, samt lettere, nødvendig skjøtsel av vegetasjon. Terrengendringer er ikke tillatt.

### 17.2 Friområder (pbl. §§ 11-7, nr. 3 og 11-9, nr. 6)

Innenfor friområder tillates tiltak som styrker allmenhetens bruk av området for natur- og friluftsopplevelser.

## 18. Landbruks-, natur og friluftformål (LNFR)

### 18.1 Fellesbestemmelser LNFR- områder (pbl. §§ 11-7, nr. 5, 11-9 nr. 5 og 6, og 11-11, nr. 1 og 2)

I områder avsatt til LNFR-areal for nødvendige tiltak for landbruk<sup>1</sup> (areal for nødvendige tiltak for landbruk og gårdstilknyttet næringsvirksomhet basert på gårdens ressursgrunnlag) og LNFR-spredd bolig-, fritids- eller næringsbebyggelse<sup>2</sup>, gjelder følgende:

#### 18.1.1 Nye bygninger og tiltak i LNFR områder

Oppføring av nye frittliggende bygninger, andre konstruksjoner og anlegg, eller massedeponier, som ikke er ledd i stedbunden næring (ref. H-2401 "Gården som ressurs") er ikke tillatt. Det samme gjelder oppdeling av eksisterende grunneiendom til formål som ikke er ledd i stedbunden næring. Unntak følger av bestemmelser 18.2, 18.3 og 18.4 nedenfor.

Oppføring av bygninger eller andre konstruksjoner og anlegg tillates ikke på dyrket eller dyrkbar mark, eller i områder med produktiv skog eller myr, med mindre annet følger av jordloven.

Nye tiltak og skjøtsel skal tilpasses kulturlandskapsverdier som allé beplantning, tuntrær og andre karakteristiske enkelt trær, åkrer, slåtteeenger, beitemarker, steingarder, bakkemurer, veier, stier, tufter, andre spor etter eldre bosetning og andre fysiske spor etter tradisjonell landbruksdrift.

I vurdering av søknad om nydyrking, massefylling og bakkeplanering skal det tas hensyn til om denne vil endre eller forringe landskapskvalitetene i området.

#### 18.1.2 Etablering av adkomst og avkjørsel

Nye adkomster og adkomst til nye eiendommer skal godkjennes av veieier.

#### 18.1.3 Nedslagsfelt drikkevann<sup>3</sup>

Mattilsynet skal orienteres om søknad og tillatelse til tiltak innenfor nedslagsfeltet. Tiltak som kan redusere kvaliteten på drikkevannskilden tillates ikke. Før det gis tillatelse til tiltak etter plan- og bygningsloven innenfor sikringszone H110, skal vannverkseier gi positiv uttalelse til tiltaket.

Det skal sendes inn hogstmelding ved hogst innenfor nedslagsfeltet/sikringssonen. Ved landbrukstiltak som berører sikringszone H110, herunder maskinell hogst/planting skal det innhentes uttalelse fra vannverkseier.

Enkelte unntak kan gjelde der det er gitt særskilt tillatelse, i tråd med klausuleringsbestemmelser eller etter annet lovverk. Bestemmelsen gjelder ikke for Brjør vann med tilhørende nedslagsfelt.

#### 18.1.4 Landskapstilpasning i LNF områder (Røyken næringspark felt D)

Områdene er avsatt som LNF og landskapet skal reetableres/tilbakeføres. Områdene kan gjenfylles for å tilpasse tilstøtende områder, beplantes med stedegen vegetasjon, og tilrettelegges for friluftsliv. Tiltak for slik reetablering er unntatt fra det generelle byggeforbudet i 18.1.1

Opplysning:

- LNFR-areal for nødvendige tiltak for landbruk og reindrift og gårdstilknyttet næringsvirksomhet basert på gårdens ressursgrunnlag, er vist med SOSI-kode 5100 på arealplankartet.
- LNFR areal for spredt bolig- fritids- eller næringsbebyggelse, er vist med SOSI-kode 5200 på arealplankartet.
- Se bestemmelse 21.1 om hensynssone drikkevann, og 19.4 om vern av sjø og vassdrag (Drikkevann)



## 18.2 LNFR- areal for nødvendige tiltak for landbruk<sup>1</sup> (pbl. §§ 11-7, nr. 5, 11-9 nr. 5 og 6, og 11-11, nr. 1 og 2)

### 18.2.1 Eksisterende boligbebyggelse

Følgende gjelder i områder avsatt til LNFR-areal for nødvendige tiltak for landbruk, under følgende forutsetninger:

Det tillates ikke nye boliger. Eksisterende boligbebyggelse kan utvides, og det tillates andre tiltak etter pbl. §§ 20-4(a,b,c og e) og 20-5 under følgende forutsetninger:

- Eiendommen er tilknyttet godkjent vann- og avløpsanlegg.
- Grad av utnyttning for boligbebyggelsen skal ikke overstige %-BYA = 15 % av tomtens nettoareal, og ikke mer enn 300m<sup>2</sup> BYA.
- eksisterende uthus på under 50 m<sup>2</sup> (BRA / BYA) som tidligere var del av gårdsbebyggelse, tillates i tillegg til fastsatt utnyttelse under forutsetning av at uthus/uthusene ikke rives eller bruksendres til boligformål.
- Krav til biloppstillingsplasser utover garasje plasser tillates i tillegg til angitt %-BYA, forutsatt at parkeringsplassene ligger på terreng og ikke er overbygd.
- I beregningen av BYA/BRA skal krav til antall garasjeplasser medtas med 18 m<sup>2</sup> pr. plass, jf. bestemmelse 8.2 Parkeringsnorm, uavhengig av om garasje bygges eller ikke.
- Antall parkeringsplasser og biloppstillingsplasser skal være i henhold til parkeringsnormen, jf. bestemmelse 8.2 Parkeringsnorm. Dimensjonering/utforming av parkeringsarealene skal være i henhold til kommunens til gjeldende vei- og gatenorm<sup>2</sup>.
- Nye tiltak må ikke plasseres slik at det kommer i strid med friluft- og landbruksinteresser. Nye tiltak og bebyggelse skal plasseres i sammenheng med eksisterende bebyggelse eller vei.

Bestemmelsen gjelder ikke for tomter med areal på inntil 2000m<sup>2</sup> som er bebygget med bolighus, rammen for utvidelse av slik bebyggelse følger av bestemmelse 18.3.1.

### 18.2.2 Terrengendringer og deponering av masser

Større terrengendringer som utfylling, oppbevaring utover 300m<sup>3</sup> eller uttak av masser som ikke inngår i «gården som ressurs» må følge av reguleringsplan. Krav om reguleringsplan gjelder ikke terrengendringer som er unntatt søknadsplikt etter pbl. § 20-5.

Mindre justering av eksisterende fulldyrka jord, overflatedyrka jord og innmarksbeiter med mindre utfylling av rene masser (maks 10000m<sup>3</sup>) for å forbedre dyrkingsforhold og øke dyrket areal på dårlig arrondert jord tillates også uten reguleringsplan. Søknad sendes til landbrukskontoret.

*Opplysning: I LNF-områder er byggegrensen mot sjø og bestemmelsesområdet #6; 100-metersbeltet langs sjø sammenfallende på kommuneplanens arealplankart. Se bestemmelse 10.7 byggegrense mot sjø.*

- LNFR-areal for nødvendige tiltak for landbruk og reindrift og gårdstilknyttet næringsvirksomhet basert på gårdens ressursgrunnlag er vist med SOSI-kode 5100 på arealplankartet.
- Vei- og gatenorm for tidligere Asker, Røyken og Hurum kommuner gjelder for sine respektive arealområder inntil ny vei- og gatenorm for Asker kommune er vedtatt.

## 18.3 LNFR-spredd bolig- og fritidsbebyggelse(pbl. §§ 11-7,nr. 5, 11-9 nr. 3, 5 og 6, og 11-11, nr. 2)

### 18.3.1 Eksisterende boligbebyggelse

Følgende gjelder i områder avsatt til LNFR-spredd bolig- og fritidsbebyggelse, og for tomter på under 2000m<sup>2</sup> beliggende i områder avsatt til LNFR-areal for nødvendige tiltak for landbruk:

Det tillates ikke nye boliger. Eksisterende boligbebyggelse kan utvides, og det tillates andre tiltak etter pbl. §§ 20-4(a,b,c og e) og 20-5 under følgende forutsetninger:

### a. Vann og avløp

Eiendommen er tilknyttet godkjent vann- og avløpsanlegg.

### b. Utnyttelse

- Grad av utnyttning skal ikke overstige %-BYA = 25 % av tomtens nettoareal, og ikke mer enn 200m<sup>2</sup> BYA.
- Eksisterende uthus på under 50 m<sup>2</sup> (BRA / BYA) som tidligere var del av gårdsbebyggelse, tillates i tillegg til fastsatt utnyttelse under forutsetning av at uthus/uthusene ikke rives eller bruksendres til boligformål.
- Krav til biloppstillingsplasser utover garasjeplasser tillates i tillegg til angitt %-BYA, forutsatt at parkeringsplassene ligger på terreng og ikke er overbygd.
- I beregningen av BYA/BRA skal krav til antall garasjeplasser medtas med 18 m<sup>2</sup> pr. plass, jf. jf. bestemmelse 8.2 Parkeringsnorm, uavhengig av om garasje bygges eller ikke.

### c. Boenheter

Tomten kan inneholde inntil én hovedbruksenhet, samt én integrert sekundær boenhet på inntil 60 m<sup>2</sup> BRA + bodareal på inntil 5m<sup>2</sup> BRA, og garasje. Areal til overbygget parkering medregnes i maksimal størrelse av sekundær boenhet.

### d. Uteoppholdsareal

- Uteoppholdsareal for hovedbruksenhet skal være minimum 200 m<sup>2</sup>, hvorav minimum 75 m<sup>2</sup> skal være sammenhengende areal.
- Uteoppholdsareal for sekundær boenhet skal være minimum 30 m<sup>2</sup>
- Uteoppholdsareal skal ha støynivå under Lden 55dB, og tilfredsstillende nasjonale normer og anbefalinger knyttet annen forurensning, herunder også aktsomhet for magnetfelt og strålefare.
- Uteoppholdsarealet skal ligge på terreng og skal ikke være brattere enn 1:3.
- Areal avsatt til kjøring, parkering, renovasjon og lignende skal ikke medregnes i uteoppholdsarealet.

### e. Parkering

Antall parkeringsplasser og biloppstillingsplasser skal være i henhold til parkeringsnormen, jf. bestemmelse 8.2 Parkeringsnorm. Dimensjonering/utforming av parkeringsarealene skal være i henhold til kommunens til enhver tid gjeldende vei- og gatenorm.

### f. Høyder

- Gesimshøyde tillates inntil 6,0 meter, og mønehøyde tillates inntil 8,0 meter. Gesimshøyden skal likevel ikke på noe punkt overstige 7 m fra laveste punkt på ferdig planert terreng.
- Garasjer tillates med gesimshøyde inntil 3,0 meter, og mønehøyde inntil 4,5 meter.
- Garasje/uthus skal være tilpasset hovedhuset.
- Høyder måles fra ferdig planert terrengs gjennomsnittsnivå rundt bygningen.
- Bebyggelse på gårdstun skal tilpasses tunstruktur og øvrig bebyggelse.

### g. Terrenginngrep

Terrenginngrep må være innenfor rammene satt i bestemmelse 14.1.2.

### h. Plassering av tiltak

Tiltak må ikke plasseres slik at det kommer i strid med friluft- og landbruksinteresser. Nye tiltak og bebyggelse skal plasseres i sammenheng med eksisterende bebyggelse eller vei.

### 18.3.2 Eksisterende fritidsbebyggelse

Det tillates ikke nye fritidsboliger i LNF områder med spredt bebyggelse. Eksisterende fritidsboliger kan utvides, og det tillates andre tiltak etter pbl. §§ 20-4- og 20-5 under følgende forutsetninger:

#### a. Tilknytning til vann og avløp

Fritidsboligen er tilknyttet godkjent vann- og avløpsanlegg.

#### b. Utnyttelse og parkering

1. Utvidelse av eksisterende fritidsbolig ikke medfører opprettelse av ny boenhet på tomten.
2. Grad av utnytting ikke overstige %-BYA = 15 % av tomtens nettoareal, og samlet BYA skal ikke overstige 125 m<sup>2</sup>.
3. Det avsettes areal til minimum 1 biloppstillingsplass med 18 m<sup>2</sup> pr. plass, eller dokumentert sikret rett til biloppstillingsplass i felles parkeringsanlegg. Krav til biloppstillingsplass tillates i tillegg til angitt BYA, forutsatt at parkeringsplassene ligger på terreng og ikke er overbygd.

#### c. Høyder

Gesimshøyde tillates inntil 4,0 meter og mønehøyde tillates inntil 6,0 meter, målt fra ferdig planert terrengs gjennomsnittsnivå rundt bygningen.

#### d. Utebelysning

Det tillates kun utebelysning i form av funksjonell inngangsbelysning. Lyskilden skal avblendes slik at den kun lyser nedover.

#### e. Terrenginngrep

Terrenginngrep må være innenfor rammene satt i bestemmelse 14.1.2.

#### f. Plassering av tiltak

Tiltak må ikke plasseres slik at det kommer i strid med friluft- og landbruksinteresser. Nye tiltak og bebyggelse skal plasseres i sammenheng med eksisterende bebyggelse eller vei.

### 18.3.3 Bruksendring

Eksisterende fritidsbolig kan bruksendres til helårsbolig under de forutsetninger som følger av bestemmelse 16.2.1 Felt KBF.

*Opplysning: I LNF-områder er byggegrensen mot sjø og bestemmelsesområdet #6 100-metersbeltet langs sjø sammenfallende på kommuneplanens arealplankart. Se bestemmelse 10.7 byggegrense mot sjø.*

*1. LNFR areal for spredt bolig- fritids- eller næringsbebyggelse, er vist med SOSI-kode 5200 på arealplankartet.*

*2. LNFR-areal for nødvendige tiltak for landbruk og reindrift og gårdstilknyttet næringsvirksomhet basert på gårdens ressursgrunnlag er vist med SOSI-kode 5100 på arealplankartet.*

### 18.4 LNFR- areal for spredt næringsbebyggelse – LNFN Rødbysætra (pbl. §§ 11-7, nr. 5, 11-9 nr. 5 og 11-11, nr. 2)

Innenfor området avsatt til LNF spredt næringsbebyggelse felt LNFN Rødbysætra tillates næringstiltak knyttet til naturopplevelser, undervisning og overnatting. Slike tiltak omfattes ikke av det generelle byggeforbudet i 18.1. Før området inngår i reguleringsplan kan samlet BYA på eiendommen ikke overstige 700 m<sup>2</sup>, hvor av 200 m<sup>2</sup> skal være biloppstillingsplass.

*Opplysning:*

*1. LNFR areal for spredt bolig- fritids- eller næringsbebyggelse, er vist med SOSI-kode 5200 på arealplankartet.*

## 19. Bruk og vern av sjø og vassdrag, med tilhørende strandsone

### 19.1 Farled (hoved- og biled) (jf. pbl. § 11-7, nr. 6 jf. § 11-11, nr.3 og 5)

I farled er det ikke tillatt med tiltak eller inngrep som vanskeliggjør for, eller kommer i konflikt med, bruken som farled.

*Opplysning: Forbudet gjelder bl.a. tiltak som bøyer og dumping av masse eller gjenstander. Søknad om tiltak skal behandles av Kystverket etter havne- og farvannsloven.*

### 19.2 Småbåthavn (jf. pbl. §§ 11-7, nr. 6, 11-9, nr. 5 og 11-11, nr. 5)

Innenfor område avsatt til småbåthavn med tilhørende strandsone er det tillatt med reparasjon/vedlikehold på eksisterende godkjente bygninger og anlegg, forutsatt at dette ikke medfører utvidelse eller endring.

Det tillates riving av bygninger og anlegg, med unntak av der slike er regulert til bevaring. Småbåthavners land- og bryggeanlegg skal være åpne for allmennhetens ferdsel til fots.

Etablering av småbåthavn tillates kun der dette følger av reguleringsplan vedtatt etter 01.01.2010.

*Opplysning: Se bestemmelse 10.7 byggegrense mot sjø, og 2.1 krav om reguleringsplan.*

### 19.3 Friluftsområde i sjø (pbl. §§ 11-7, nr. 6 og 11-11, nr. 3 og 5)

Innenfor området avsatt til friluftsområde i sjø tillates tilrettelegging for allmenhetens bruk av området.

### 19.4 Drikkevann (jf. pbl. § 11-7, nr. 6 jf. § 11-11, nr.3 og 5)

Det er følgende drikkevannskilder i Asker kommune:

Setervannet, Sandungen, Striglevann og Husebyvannet. Bjørvann er krisevannkilde.

Drikkevannskildene er gitt arealformål drikkevann i arealplankartet, og nedslagsfeltet for de aktuelle vannene er merket med sikringssone H110 nedslagsfelt drikkevann, med tilhørende bestemmelser i 21.1 og 18.1.3.

## BESTEMMELSER TIL HENSYNSSONER

## 20. Hensynssoner landskap, naturmiljø og kulturmiljø

### 20.1 Hensynssone landskap (villalandskap), H550 (pbl. §§ 11-8, c og 11-9, nr. 5 og 6)

For områder med hensynssone villalandskap (H550\_2) fremgår utnyttelsesgrad av bestemmelse 14.3.2 og 14.4.3.

### 20.2 Hensynssone bevaring naturmiljø, H560 (pbl. §§ 11-8, bokstav c og 11-9, nr. 5 og 6)

#### 20.2.1 Bevaring naturmiljø - Vassdrag H560\_1

Innenfor hensynssone H560\_1 tillates ikke tiltak som forringer miljøkvaliteten i sjø og vassdrag, jf. bestemmelse 10.6. Til byggesøknad skal det dokumenteres at tiltaket ikke reduserer miljøtilstanden i sjø og vassdrag, og eventuelt redegjøres for hvilke avbøtende tiltak som må gjennomføres.

#### 20.2.2 Bevaring naturmiljø - Naturverdier H560\_2

Innenfor hensynssonen H560\_2 skal naturområder og naturtyper av høy verdi ivaretas og sikres mot inngrep. Vegetasjon skal bevares.

Før det gis tillatelse til tiltak etter plan- og bygningsloven innenfor hensynssonen H560\_2, skal en fagkyndig biolog kartlegge naturverdier og vurdere eventuelle avbøtende tiltak og eventuelle avbøtende tiltak skal sikres gjennomført. Dette gjelder ikke for reguleringsplaner vedtatt etter 01.01.2010.

#### 20.2.3 Bevaring naturmiljø - Naturverdier H560\_3

Utvalgte naturtyper, slik de er definert i Forskrift om utvalgte naturtyper etter Naturmangfoldloven og kartlagte naturtyper etter NiN- registreringer skal bevares og sikres

gjennom fremtidig planlegging/regulering. I ny reguleringsplan for Brønnøya skal naturverdier og grøntområder på land og i vann sikres. Områder med naturtyper skal sikres i videre utforming av reguleringsplan og bygge- og anleggstiltak. Skjøtsel på og bekjempelse av fremmede arter må sikres gjennom bestemmelser ved regulering. Det skal også innarbeides i reguleringsbestemmelser at rigg- og anleggsområder ikke tillates i områder hvor utvalgte og viktige naturtyper berøres, jf. oppdatert temakart - natur i Asker kommunes kartbase (Asker-kart) og Miljødirektoratets kartdatabase;

<https://www.miljodirektoratet.no/tjenester/naturbase/>

Opplysning: Se bestemmelse 10.5 Naturmangfold om krav til naturtypekartlegging og R 20.2 om kartgrunnlag.

1. Se tillegg 4, definisjon av vassdrag.

### 20.3 Hensynssone bevaring kulturmiljø, H570 (§ 11-8, bokstav c)

#### 20.3.1 Bevaring kulturmiljø H570\_1

I bevaring kulturmiljø H570\_1 skal nye tiltak tilpasses eksisterende kulturmiljø og landskap. Verneverdig bebyggelse, spor etter tradisjonell landbruksdrift, og andre kulturminner skal søkes bevart. Trerekker og verdifulle trær<sup>1</sup> skal bevares.

I vurdering av søknad om nydyrking, massefylling og bakkeplanering skal det tas hensyn til om denne vil endre eller forringe landskapskvalitetene i området.

Ferdsl som kan skade kulturmiljøet eller kulturminnene som inngår i landskapet er ikke tillatt.

Første ledd, første setning gjelder ikke for tiltak som omfatter jernbaneteknisk infrastruktur.

#### 20.3.2 Bevaring kulturmiljø - Engene og Kongsdelene H570\_3

Innenfor området Bevaring kulturmiljø - Engene og Kongsdelene H570\_3 gjelder følgende:

- Stedets egenart og særpregede kulturmiljø skal opprettholdes.
- Alle tiltak innenfor hensynssonen skal ta hensyn til kulturmiljøet, herunder dynamittfabrikken, de verneverdige bolighusene og Kongsdelene kirke.
- Alle bolighus med tilhørende uthus bør bevares.
- Ved søknad om tiltak skal det dokumenteres at det er tatt et helhetlig hensyn til kulturmiljøet. Kommunen skal innhente uttalelse fra Viken fylkeskommune.

#### 20.3.4 Hensynssone historisk veifar H570\_4

Veifarene skal bevares. Ved skogsdrift og andre tiltak skal veifarene sikres mot skade innenfor hensynssonen. Veifarene skal ryddes, holdes åpne, og være tilgjengelig for ferdsel.

Opplysning: 1. Se tillegg 4, definisjon av verdifulle trær.

## 21. Hensynssoner fare og sikring

### 21.1 Sikringssone, nedslagsfelt drikkevann, H110 (pbl. § 11-8, bokstav a, § 11-11 nr. 6)

#### 21.1.1. Forbud mot tiltak

Innenfor sikringssonen tillates ikke tiltak etter pbl. § 1-6 første ledd, unntatt tiltak på eksisterende bygninger. Tiltak som kan redusere kvaliteten på drikkevannskilden tillates ikke. Mattilsynet skal orienteres om søknad og tillatelse innenfor nedslagsfeltet. Før det gis tillatelse til tiltak etter plan- og bygningsloven innenfor sikringssonen skal vannverkseier gi positiv uttalelse til tiltaket.

Enkelte unntak kan gjelde der det er gitt særskilt tillatelse, herunder klausuleringsavtaler. Forbudet i første ledd, første setning, gjelder ikke landbrukstiltak, slike tiltak innenfor nedslagsfeltet reguleres av bestemmelse 18.1.3.

#### 21.1.2 Forbud mot ferdsel og aktiviteter ved drikkevannskildene<sup>1</sup>:

Innenfor sikringssonen er det forbudt med all ferdsel og aktiviteter som kan medføre at drikkevannet blir forurenset. Følgende er uansett ikke tillatt:

- All ferdsel på og i vannet/drikkevannskilden, herunder også bading, vading, skøyter, båt, kajakk etc. (Forbudet gjelder også husdyr.)
- Fisking, pilking etc.
- Vasking av gjenstander
- Slå leir/raste (telt, hengekøye, brenne bål, campingvogn mv.) nærmere vannkanten enn 50 meter.
- Etterlate seg søppel/avfall
- Riding nærmere vannkanten enn 100 meter
- Utslipp av helseskadelige vesker og stoffer (fra f.eks. maskiner, biler, campingvogner eller lignende, ved vask, reparasjon, oljeskift etc.)

Forbudet gjelder hele året, også når vannet er islagt. Enkelte unntak kan gjelde der det er gitt særskilt tillatelse, herunder bruk av båt i forbindelse med oppsyn av drikkevannskilden.

Forbudet gjelder for arealformålene LNFR, LNFR-spredd bebyggelse og vern av sjø og vassdrag(drikkevann).

Første ledd, punkt a-d og f, gjelder ikke for Brjørsvann med tilhørende nedslagsfelt.

Opplysning:

1. Drikkevannskildene er gitt arealformålet Vern av sjø og vassdrag, hvilke av vannene innenfor hensynssonen som er drikkevannskilder fremgår av bestemmelse 19.4.

### 21.2 Sikringssone tiltak under terrengnivå, H190\_1 (pbl. § 11-8, bokstav a)

#### 21.2.1 Veitunell

Innenfor sikringssone for tiltak under terrengnivå, H190, gjelder bestemmelser i gjeldende kommunedelplan sin helhet (E18 og E134).

#### 21.2.2 Jernbanetunnel

Innenfor sikringssone Jernbanetunnel, H190, kan det ikke foretas boring uten positiv uttalelse fra Bane Nor.

### 21.3 Faresone flom, H320 (pbl. § 11-8, bokstav a)

Ved arealplanlegging og søknad om tiltak innenfor området angitt som faresone flom (H320) skal det foretas redegjøres for nødvendige sikringstiltak.

### 21.4 Faresone ras og skred (kvikkleire), H310 (pbl. § 11-8, bokstav a)

Ved arealplanlegging og søknad om tiltak innenfor område angitt som faresone ras og skred (kvikkleire) (H310) skal det foretas og redegjøres for nødvendige sikringstiltak.

Opplysning: Se byggt teknisk forskrift (TEK 17 § 7-2, sikkerhet mot flom, med tilhørende veiledninger)

### 21.5 Faresone høyspentanlegg (inkludert høyspentkabler), H370 (pbl. § 11-8, bokstav a)

#### 21.5.1 Faresone H370\_1

Innenfor områder angitt som faresone høyspentanlegg (inkludert høyspentkabler) H370\_1 tillates ikke ny bebyggelse og anlegg. Anleggsarbeid og tiltak i terrenget innenfor hensynssonen skal på forhånd avklares med ledningseier.

#### 21.5.2 Faresone H370\_2

Ved arealplanlegging og søknad om tiltak innenfor område angitt som faresone høyspentanlegg (inkludert høyspentkabler) H370\_2:

- Skal konsekvenser for ny bebyggelse og anlegg, beregnet for personopphold, dokumenteres. Dokumentasjonen skal gi grunnlag for å vurdere bebyggelsens og anleggets plassering, og eventuelle avbøtende tiltak.
- Skal bygninger plasseres med avstander til kraftledningen i samsvar med krav etter el-tilsynsloven og tilhørende forskrifter.

- c. Tillates ikke tiltak etter pbl. § 20-1 uten at dette er avklart med berørte parter/myndigheter gjennom tillatelse, samtykke eller uttalelse fra disse.

#### **21.6 Faresone brann- og eksplosjon, H350 (pbl. § 11-8, bokstav a)**

##### **21.6.1 Bjørndalen, H350\_1 – 3**

- a. Innenfor faresone H350\_1 tillates ikke nye boenheter, bruksendring til bolig, ny bebyggelse eller anlegg med unntak av tilbygg/påbygg, (pbl. § 11-7 nr. 1) eller offentlig samferdselsanlegg (pbl. § 11-7 nr. 2).
- b. Innenfor faresone H350\_2 tillates ikke nye boenheter, bruksendring til bolig, ny bebyggelse eller anlegg med unntak av tilbygg/påbygg, (pbl. § 11-7 nr. 1).
- c. Innenfor faresone H350\_3 tillates ikke ny blokkbebyggelse, ny bebyggelse for offentlig eller privat tjenesteyting, (pbl. § 11-7 nr. 1) eller annen bebyggelse der flere mennesker oppholder seg i større forsamlinger.
- d. Før det gis tillatelse til tiltak etter pbl. § 1-6 innenfor hensynssonene, skal det foreligge positiv uttalelse fra Orica Norway AS og Direktoratet for samfunnssikkerhet og beredskap (DSB)

##### **21.6.2 Engene, H350\_4 – 5**

- a. Innenfor hensynsone H350\_4 (5 kPa) tillates ikke nye tiltak før området inngår i reguleringsplan.
- b. Innenfor hensynsone H350\_5 (2 kPa) tillates tiltak etter pbl. § 20-1 på tomter med eksisterende bebyggelse. Oppføring av ny bebyggelse i form av ene- og tomannsboliger tillates. Annen type bebyggelse kan ikke tillates før det er fremlagt dokumentasjon på at planlagt bebyggelse ikke utløser vesentlig økt risiko.

#### **21.7 Faresone skytebane H360 (pbl. § 11-8, bokstav a)**

Ved bruk av skytebane er fareområdet ikke åpent for allmenn ferdsel.

## **22. Hensynsone infrastruktur**

#### **22.1 Infrastruktursone miljølokk, H430 (pbl. § 11-8, bokstav a)**

Innenfor infrastruktursone for miljølokk, H430, gjelder bestemmelser i kommunedelplan for E18-KORRIDOREN I ASKER, SLEPENDEN – DRENGSRUD, vedtatt 8.11.16.

## **23. Båndleggingssoner**

#### **23.1 Båndlagt areal etter naturmangfoldloven, H720 (pbl. § 11-8, bokstav d)**

Før det gis tillatelse til eller forekommer noen form for inngrep i grunnen eller andre tiltak, herunder fradeling, innenfor hensynsone H720 skal det foreligge positiv uttalelse fra Statsforvalteren i Oslo og Viken.

#### **23.2 Båndlagt areal etter lov om kulturminner, H730 (pbl. § 11-8, bokstav d)**

##### **23.2.1 Generelt**

Området er båndlagt i påvente av en avklaring om fredning etter Lov om kulturminner. Området skal behandles som fredet inntil det foreligger endelig fredningsvedtak. Alle tiltak innenfor området skal godkjennes av Viken fylkeskommune.

##### **23.2.2 Automatisk fredet kirke og -gravplass**

Det er ikke tillatt å iverksette tiltak som kan virke inn på den automatisk fredet kirke og gravplass med mindre det foreligger dispensasjon fra kulturminneloven. Innenfor middelaldergravplass er gravlegging kun tillatt i graver som har vært i kontinuerlig bruk etter 1945. Graver som ikke har vært i bruk etter 1945 skal ikke benyttes til gravlegging. Alle tiltak

innenfor kirkestedet skal vurderes av kulturmiljøforvaltningen opp mot bestemmelsene i kulturminneloven. Ved all planlegging av tiltak i kirkens omgivelser skal det tas hensyn til kirkens plassering og virkning i landskapet.

#### **23.3 Båndlagt areal etter markaloven, H735 (pbl. § 11-8, bokstav d)**

Innenfor markagrensen vist på kommuneplanens arealplankart gjelder «Lov om naturområder i Oslo og nærliggende kommuner» som ble vedtatt av kongen i statsråd og trådte i kraft 1.9.2009.

#### **23.4 Båndlagt areal etter Energiloven H740 (pbl. § 11-8, bokstav d)**

Det er ikke tillatt med ny bebyggelse innenfor hensynssonen. Alt anleggsarbeid og alle tiltak i terrenget innenfor hensynssonen skal på forhånd avklares med ledningseier.

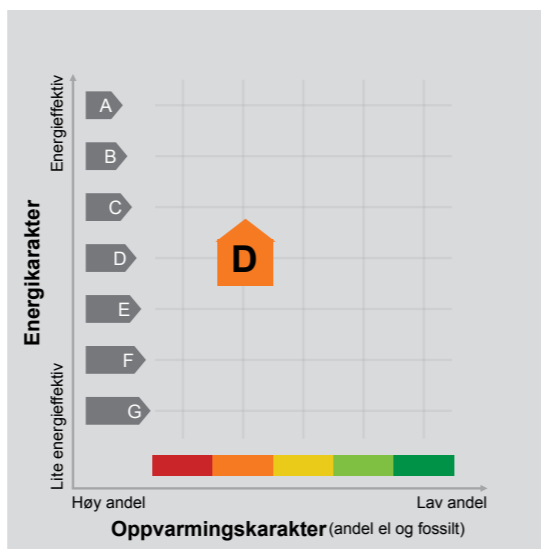
## **24. Bestemmelsesområder**

#### **24.1 Bestemmelsesområder (pbl. § 11-9)**

Det er avsatt følgende bestemmelsesområder på kommuneplanens arealplankart med tilhørende bestemmelser:

- 1. Avviksone støy - Avvikstøy #1**, jf. bestemmelse 9.3 Støy og luftforurensning, bestemmelse 9.3.5.3 Avviksområder for støy.
- 2. Dikemark – Dikemark #2**, jf. bestemmelse 2.6 Krav til samlet plan.
- 3. Øvre Hallenskog – Øvre Halenskog #3** jf. bestemmelse 2.6 Krav til samlet plan.
- 4. Slemmestad kommunedelplan – Slemmestad kdpl #4**, jf. bestemmelse 3.1 Rekkefølgekrav.
- 5. Ny Røykenvei – Ny røykenvei #5**, jf. bestemmelse 8.3
- 6. 100 m belte – 100m belte #6**, jf. bestemmelser; 2.2 Unntak fra plankrav, 14.1 Boligområder, 16.1 Fritidsbebyggelse, 18.2 og 18.3 LNFR.
- 7. Prioriterte vekstområder – Pri vekstomr #7**, jf. bestemmelse 13.1 Feltutbygging.
- 8. Nullvekst nord – Nullvekst nord #8**, jf. bestemmelser; 3.1 Rekkefølgekrav, 8.2 Parkeringsnorm.
- 9. Nullvekst syd – Nullvekst sør #9**, jf. bestemmelser; 8.2 Parkeringsnorm.
- 10. Bestemmelsesområde landskapsreparasjon # 10**, jf. bestemmelse 18.1.4 Landskapstilpasning i LNF områder.

Adresse	Jon Fossums vei 19
Postnummer	1395
Sted	HVALSTAD
Kommunenavn	Asker
Gårdsnummer	22
Bruksnummer	215
Seksjonsnummer	—
Andelsnummer	—
Festenummer	—
Byggningsnummer	16257214
Bruksenhetsnummer	H0101
Merkenummer	Energiattest-2024-42342
Dato	23.10.2024



**Energimerket** angir boligens energistandard. Energimerket består av en energikarakter og en oppvarmingskarakter, se i figuren. Energimerket symboliseres med et hus, hvor fargen viser oppvarmingskarakter, og bokstaven viser energikarakter.

**Energikarakteren** angir hvor energieffektiv boligen er, inkludert oppvarmingsanlegget. Energikarakteren er beregnet ut fra den typiske energibruken for boligtypen. Beregningene er gjort ut fra normal bruk ved et gjennomsnittlig klima. Det er boligens energimessige standard og ikke bruken som bestemmer energikarakteren. A betyr at boligen er energieffektiv, mens G betyr at

boligen er lite energieffektiv. En bolig bygget etter byggeforskriftene vedtatt i 2010 vil normalt få C.

**Oppvarmingskarakteren** forteller hvor stor andel av oppvarmingsbehovet (romoppvarming og varmtvann) som dekkes av elektrisitet, olje eller gass. Grønn farge betyr lav andel el, olje og gass, mens rød farge betyr høy andel el, olje og gass. Oppvarmingskarakteren skal stimulere til økt bruk av varmepumper, solenergi, biobrensel og fjernvarme.

Om bakgrunnen for beregningene, se [www.energimerking.no](http://www.energimerking.no).

## Målt energibruk

Brukeren har valgt å ikke oppgi målt energibruk.

## Hvordan boligen benyttes har betydning for energibehovet

Energibehovet påvirkes av hvordan man benytter boligen, og kan forklare avvik mellom beregnet og målt energibruk. Gode energivaner bidrar til at energibehovet reduseres. Energibehovet kan også bli lavere enn normalt dersom:

- deler av boligen ikke er i bruk,
- færre personer enn det som regnes som normalt bruker boligen, eller
- den ikke brukes hele året.

## Gode energivaner

Ved å følge enkle tips kan du redusere ditt energibehov, men dette vil ikke påvirke boligens energimerke.

Energimerkingen kan kun endres gjennom fysiske endringer på boligen.

**Tips 1: Følg med på energibruken i boligen**

**Tips 2: Luft kort og effektivt**

**Tips 3: Redusér innnetemperaturen**

**Tips 4: Bruk varmtvann fornuftig**

## Mulige forbedringer for boligens energistandard

Ut fra opplysningene som er oppgitt om boligen, anbefales følgende energieffektiviserende tiltak. Dette er tiltak som kan gi bygningen et bedre energimerke.

Noen av tiltakene kan i tillegg være svært lønnsomme. Tiltakene bør spesielt vurderes ved modernisering av bygningen eller utskifting av teknisk utstyr.

**Tiltaksliste** (For full beskrivelse av tiltakene, se Tiltaksliste - vedlegg 1)

- Tiltak utendørs
- Spar strøm på kjøkkenet

- Montere urbryter på motorvarmer
- Slå av lyset og bruk sparepærer

Det tas forbehold om at tiltakene er foreslått ut fra de opplysninger som er gitt om boligen. Fagfolk bør derfor kontaktes for å vurdere tiltakene nærmere. Eventuell gjennomføring av tiltak må skje i samsvar

med gjeldende lovverk, og det må tas hensyn til krav til godt innneklima og forebygging av fuktskader og andre byggskader.

## Boligdata som er grunnlag for energimerket

Energimerket og andre data i denne attesten er beregnet ut fra opplysninger som er gitt av boligeier da attesten ble registrert. Nedenfor er en oversikt over oppgitte opplysninger, som boligeier er ansvarlig for.

<b>Bygningskategori:</b>	Småhus
<b>Bygningstype:</b>	Enebolig
<b>Byggeår</b>	2000
<b>Bygningsmateriale:</b>	Tre
<b>BRA:</b>	176
<b>Ant. etg. med oppv. BRA:</b>	2
<b>Detaljert vegger:</b>	Nei
<b>Detaljert vindu:</b>	Nei

### Teknisk installasjon

**Oppvarming:** Elektrisk  
Ved

**Ventilasjon** Balansert ventilasjon

Der opplysninger ikke er oppgitt, brukes typiske standardverdier for den aktuelle bygningstypen. For mer informasjon om beregninger, se [www.energimerking.no/beregninger](http://www.energimerking.no/beregninger).

## Om grunnlaget for energiattesten

Oppgitte opplysninger om boligen kan finnes ved å gå inn på [www.energimerking.no](http://www.energimerking.no), og logge inn via ID-porten/Altinn. På siden "Eiendommer" kan du søke opp bygninger og hente fram energiattester som er laget tidligere. For å se detaljer for en bolig hvor det er brukt detaljert registrering må du velge "Gjenbruk"

av aktuell attest under Offisielle energiattester i skjermbildet "Valgt eiendom". Boligeier er ansvarlig for at det blir brukt riktige opplysninger. Eventuelle gale opplysninger må derfor tas opp med selger eller utleier da dette kan ha betydning for prisfastsettelsen. Det kan når som helst lage en ny energiattest.

## Om energimerkeordningen

Enova er ansvarlig for energimerkeordningen. Energimerket beregnes på grunnlag av oppgitte opplysninger om boligen. For informasjon som ikke er oppgitt, brukes typiske standardverdier for den aktuelle bygningstypen fra tidsperioden den ble bygd i. Beregningsmetodene for energikarakteren baserer seg på NS 3031 ([www.energimerking.no/NS3031](http://www.energimerking.no/NS3031)).

Spørsmål om energiattesten, energimerkeordningen eller gjennomføring av energieffektivisering og tilskuddsordninger kan rettes til Enova Svarer på tlf. 24 24 08 95 eller [svarer@enova.no](mailto:svarer@enova.no).

Plikten til energimerking er beskrevet i energimerkeforskriften (bygninger).

Nærmere opplysninger om energimerkeordningen kan du finne på [www.energimerking.no](http://www.energimerking.no).

For ytterligere råd og veiledning om effektiv energibruk, vennligst se [www.enova.no/hjemme](http://www.enova.no/hjemme) eller ring Enova svarer på tlf. 24 24 08 95.

## Tiltaksliste: Vedlegg til energiattesten

### Brukertiltak

#### Tiltak 1: Tiltak utendørs

Monter urbryter (koblingsur) på motorvarmeren slik at den ikke står på mer enn nødvendig. Skift til sparepærer. Sparepærer på 5, 7, 11, 15, og 20 W tilsvarer glødelamper på henholdsvis 25, 40, 60, 75 og 100 W, og de varer dessuten lenger, 8.000-15.000 timer mot 1.000-2.500 timer for glødelamper. Det kan monteres fotocelle på utebelysningen slik at det automatisk går av/på etter dagslyset/mørket. Eller det kan monteres bevegelsessensor slik at lyset kun går på ved bevegelse og slås av automatisk etter forhåndsinnstilt tid. For snøsmelteanlegg som kun er manuelt styrt av/på eller ift. Lufttemperatur kan det installeres automatikk slik at snøsmelteanlegget både er temperatur- og nedbørsstyrt dvs. når det registreres nedbør og kulde samtidig.

#### Tiltak 2: Spar strøm på kjøkkenet

Ikke la vannet renne når du vasker opp eller skyller. Bruk kjeler med plan bunn som passer til platen, bruk lokk, kok ikke opp mer vann enn nødvendig og slå ned varmen når det har begynt å koke. Slå av kjøkkenventilatoren når det ikke lenger er behov. Bruk av microbølgeovn til mindre mengder mat er langt mer energisparende enn komfyren. Tin frossenmat i kjøleskapet. Kjøøl - og frys skal avrimes ved behov for å hindre unødvendig energibruk og for høy temperatur inne i skapet / boksen (nye kjølekap har ofte automatisk avriming). Fjern støv på kjøleribber og kompressor på baksiden. Slå av kaffetraker når kaffen er ferdig traktet og bruk termos. Oppvaskmaskinen har innebygde varmeelementer for oppvarming av vann og skal kobles til kaldvannet, kobles den til varmtvannet øker energibruken med 20 - 40 % samtidig som enkelte vaske - og skylleprosesser foregår i feil temperatur.

#### Tiltak 3: Slå av lyset og bruk sparepærer

Slå av lys i rom som ikke er i bruk. Utnytt dagslyset. Bruk sparepærer, spesielt til utelys og rom som er kalde eller bare delvis oppvarmet.

#### Tiltak 4: Slå el.apparater helt av

Elektriske apparater som har stand-by modus trekker strøm selv når de ikke er i bruk, og må derfor slås helt av.

#### Tiltak 5: Luft kort og effektivt

Ikke la vinduer stå på gløtt over lengre tid. Luft heller kort og effektivt, da får du raskt skifta lufta i rommet og du unngår nedkjøling av gulv, tak og vegger.

#### Tiltak 6: Følg med på energibruken i boligen

Gjør det til en vane å følge med energiforbruket. Les av måleren månedlig eller oftere for å være bevisst energibruken. Ca halvparten av boligens energibruk går til oppvarming.

#### Tiltak 7: Vask med fulle maskiner

Fyll opp vaske- og oppvaskmaskinen før bruk. De fleste maskiner bruker like mye energi enten de er fulle eller ikke.

#### Tiltak 8: Bruk varmtvann fornuftig

Bytt til sparedusj hvis du ikke har. For å finne ut om du bør bytte til sparedusj eller allerede har sparedusj kan du ta tiden på fylling av ei vaskebøtte; nye sparedusjer har et forbruk på kun 9 liter per minutt. Ta dusj i stedet for karbad. Skift pakning på dryppende kraner. Dersom varmtvannsberederen har nok kapasitet kan temperaturen i berederen reduseres til 70gr.

#### Tiltak 9: Velg hvitevarer med lavt forbruk

Når du skal kjøpe nye hvitevarer så velg et produkt med lavt strømforbruk. Produktene deles inn i energiklasser fra A til G, hvor A er det minst energikrevende. Mange produsenter tilbyr nå varer som går ekstra langt i å være energieffektive. A+ og det enda bedre A++ er merkinger som har kommet for å skille de gode fra de ekstra gode produktene.

#### Tiltak 10: Redusér innnetemperaturen

Ha en moderat innnetemperatur, for hver grad temperatursenkning reduseres oppvarmingsbehovet med 5 %. Mennesker er også varmekilder; jo flere gjester – desto større grunn til å dempe varmen. Ha lavere temperatur i rom som brukes sjelden eller bare deler av døgnet. Montér tetningslister rundt trekkfulle vinduer og dører (kan sjekkes ved bruk av myggspiral/røyk eller stearinlys). Sett ikke møbler foran varmeovner, det hindrer varmen i å sirkulere. Trekk for gardiner og persiener om kvelden, det reduserer varmetap gjennom vinduene.

### Tiltak utendørs

#### Tiltak 11: Montere urbryter på motorvarmer

Det monteres urbryter (koblingsur) på motorvarmeren slik at den ikke står på mer enn nødvendig.

#### Tiltak 12: Skifte til sparepærer på utebelysning

Sparepærer på 5, 7, 11, 15, og 20 W tilsvarer glødelamper på henholdsvis 25, 40, 60, 75 og 100 W. Sparepærer gir like mye lys som vanlige glødelamper, men bruker bare rundt 20% av energien. De varer dessuten lenger, 8.000-15.000 timer mot 1.000 - 2.500 timer for glødelamper.

#### Tiltak 13: Montere automatikk på utebelysning

Det kan monteres fotocelle på utebelysningen slik at det automatisk går av/på etter dagslyset/mørket. Eller det kan monteres bevegelsessensor slik at lyset kun går på ved bevegelse og slås av automatisk etter forhåndsinnstilt tid.

#### Tiltak 14: Termostat- og nedbørsstyring av snøsmelteanlegg

Snøsmelteanlegget er kun manuelt styrt, eller styres kun etter lufttemperatur. Det installeres automatikk slik at snøsmelteanlegget både er temperatur- og nedbørsstyrt. Det kan være i form av en temperatur- og snøføler i bakken, med temperatur - og fuktføler i luften. Snøsmelteanlegget aktiveres kun ved behov dvs. når det registreres nedbør og kulde samtidig.

### Tiltak på elektriske anlegg

#### Tiltak 15: Tidsstyring av elektrisk gulvvarme / takvarme

For gulvvarme eller takvarme med styringsenhet m/termostat kan det vurderes utskiftning til ny styringsenhet med kombinert termostat- og tidsstyring. Dersom mange slike styringsenheter og/eller panelovner skiftes ut bør det vurderes et system hvor temperatur og tidsinnstillinger i ulike rom i boligen styres fra en sentral enhet. Merk at flere vanlige typer termostater også har mulighet for tidsstyring i form av aktivering av programfunksjonsknapp bak deksel, se medfølgende bruksanvisning.

#### Tiltak 16: Temperatur- og tidsstyring av panelovner

Evt. eldre elektriske varmeovner uten termostat skiftes ut med nye termostatregulerte ovner med tidsstyring, eller det ettermonteres termostat / spareplugg på eksisterende ovn. Dersom mange ovner skiftes ut bør det vurderes et system hvor temperatur og tidsinnstillinger i ulike rom i boligen styres fra en sentral enhet.

#### Tiltak 17: Tidsstyring av panelovner

Elektriske varmeovner er utstyrt med termostat men har ikke automatikk for tidsstyring / nattsenkning av temperaturen. Dersom ovnene er meget gamle kan det vurderes en utskiftning til nye ovner med termostat- og tidsstyring, eller det ettermonteres spareplugg eller automatikk for tidsstyring på eksisterende ovn. Dersom mange ovner skiftes ut bør det vurderes et system hvor temperatur og tidsinnstillinger i ulike rom i boligen styres fra en sentral enhet.

### Bygningsmessige tiltak

#### Tiltak 18: Montering tetningslister

Luftlekkasjer mellom karm og ramme på vinduer og mellom karm og dørbliad kan reduseres ved montering av tetningslister. Lister i silikon- eller EPDM-gummi gir beste resultat.

### Tiltak på luftbehandlingsanlegg

#### Tiltak 19: Montere urstyring på avtrekksvifter / ventilasjonsanlegg

Det bør undersøkes hvorvidt ventilasjonsanlegget har mulighet for trinnsvis regulering av luftmengden (1,2,3 eller max/normal/min) og evt. urstyring tilknyttet denne funksjonen. Det bør evt. ettermonteres et ukesur som styrer luftmengdene avhengig av brukstiden. For boliger bør ikke ventilasjonen stoppes når boligen ikke er i bruk, men det bør være en minsteventilasjon på ca 0,2 l/s pr. m².

#### Tiltak 20: Utføre service på ventilasjonsanlegg

Balanserte ventilasjonsanlegg bør kontrolleres jevnlig for å sikre at de fungerer som de skal. Filtere bør skiftes jevnlig.



## OVERSIKT OVER LØSØRE OG TILBEHØR TIL EIENDOMMEN

Oversikten er utarbeidet av Norges Eiendomsmeglerforbund, Eiendom Norge og Advokatforeningens Eiendomsmeglingsgruppe, og er gjeldende fra 1. januar 2020.

### Generelt

Lov om avhending av fast eigeendom (avhendingslova/avhl.) av 3. juli 1992 regulerer kjøper og selgers rettigheter og plikter ved overdragelse av fast eiendom og andeler i borettslag.

I henhold til avhl. § 3-4 skal eiendommen, når annet ikke er avtalt, overdras med innredninger og utstyr som etter lov, forskrift eller annet offentlig vedtak skal følge med. Det samme gjelder varig innredning og utstyr som enten er fastmontert eller er særskilt tilpasset bygningen, jf. avhl. § 3-5. Loven inneholder ingen detaljert oversikt over hva som omfattes av «innredning og utstyr», og over hva som skal regnes som «fastmontert eller særskilt tilpasset».

Partene kan fritt avtale hva som skal følge med eiendommen ved salg. Bransjens liste over løsøre og tilbehør som skal følge med eiendommen, er en del av avtalen mellom kjøper og selger dersom ikke annet er opplyst i salgsoppgaven, kjøper har tatt forbehold i bud eller avtale på annen måte er inngått. Der intet annet er avtalt, vil løsøre og tilbehør medfølge slik dette fremkommer av avhl. § 3-4 og § 3-5 og denne oversikt.

Produkter og installasjoner som medfølger overdras uten noen form for garantier, utover eventuell gjenværende leverandørgaranti.

Dersom det er noe i nedenstående liste som ikke finnes på eiendommen, vil det heller ikke medfølge.

1. HVITEVARER medfølger der dette er spesielt angitt i salgsoppgaven.
2. HELDEKKENDE TEPPER følger med uansett festemåte.
3. VARMEKILDER, slik som ovner, kaminer, peiser, varmpumper og panelovner, følger med uansett festemåte. Frittstående biopeiser/varmeovner og terrassevarmere medfølger ikke. Det følger ikke med varmekilder i rom som ikke har vegg- eller fastmonterte varmekilder på visning.
4. TV, RADIO OG MUSIKKANLEGG. TV-antennene og fellesanlegg for TV, herunder parabolantenne, og tuneren/dekoder/tv-boks medfølger der dette eies av selger. Veggmontert TV/flatskjerm med tilhørende festeordning samt musikkanlegg følger ikke med (se også punkt 12).
5. BADEROMSINNREDNING/UTSTYR. Badekar, dusjkabinett, dusjvegger, alle fastmonterte speil og hyller, fastmonterte glass- og håndkleholdere, herunder håndklevarmere samt baderomsinnredning, medfølger.
6. GARDEROBESKAP medfølger, selv om disse er løse. Fastmonterte garderobehyller og knagger medfølger. Innredning i garderobeskap, for eksempel løse eller fastmonterte trådkurver, hyller, stenger og lignende, medfølger.

7. KJØKKENINNREDNING medfølger, herunder også åpne, fastmonterte hyller og løs eller fastmontert kjøkkenøy.

8. MARKISER, PERSIENNER og annen type innvendig og utvendig solskjerming, gardinoppheng, lamellgardiner og liftgardiner medfølger.

9. AVTREKKSIVIFTER av alle slag, samt fastmonterte aircondition/ventilasjonsanlegg, medfølger.

10. SENTRALSTØVSUGER medfølger med komplett anlegg, herunder slange, munnstykke mm.

11. LYSKILDER. Kupler, lysstoffarmatur, fastmonterte "spotlights", oppheng og skinner med spotlights samt utelys og hagebelysning medfølger. Veggglamper, krokhengte lamper, lysekroner, prismelamper og lignende som er koblet til sukkerbit eller stikkontakt følger likevel ikke med.

12. INSTALLERTE SMARTHUSLØSNINGER med sentral som styrer lys, varme, lyd o.l., samt tilhørende trådløse enheter som brytere, sensorer, kameraer, integrerte høyttalere el. medfølger. Enkle lysstyringssystem f.eks. med en sentral som kun styrer lyspærer eller smartpærer montert i sokkel medfølger likevel ikke.

13. UTVENDIGE SØPPELKASSER og eventuelt holder/hus til disse medfølger.

14. POSTKASSE medfølger.

15. UTENDØRS INNRETNINGER slik som flaggstang, fastmontert tørkestativ, samt andre faste utearrangementer som f.eks. badestamp, boblekar/jacuzzi og liknende utendørs kar, lekestue, lekestativ, utepeis, fastmontert trommel til vannslange, medfølger. Guidekabel/avgrensingskabel til robotgressklipper medfølger, men robotgressklipper og ladestasjon for denne medfølger ikke.

16. FASTMONTERT VEGGLADER/LADESTASJON TIL EL-BIL medfølger uavhengig av hvor laderen er montert.

17. SOLCELLEANLEGG med tilhørende teknisk infrastruktur medfølger.

18. GASSBEHOLDER til gasskomfyr og gasspeis medfølger.

19. BRANNSTIGE, BRANNTAU, feiestige og lignende medfølger der dette er påbudt. Løse stiger medfølger ikke.

20. BRANNSLUKNINGSAPPARAT, BRANNSLANGE og RØYKVARSLER medfølger der dette er påbudt. Det er eier og brukers plikt til å se til at utstyret forefinnes på enhver eiendom. Hvis annet ikke er uttrykkelig avtalt, skal dette derfor alltid følge med ved salg av eiendom.

21. SAMTLIGE NØKLER til eiendommen som selger er i besittelse av skal overleveres kjøper på overtakelsen, herunder nøkler til eventuelle boder, uthus, garasjeportåpner e.l. Låses boder, uthus e.l. med hengelås, skal lås og nøkler til disse medfølge.

22. GARASJEHYLLER, bodhyller, lagringshyller og oppheng til bildekk medfølger såfremt de er fastmontert.

Planter, busker og trær som er plantet på tomten, eller fastmonterte kasser og lignende er en del av eiendommen og medfølger i handelen.



# Boligkjøperforsikring

- Advokathjelp ved boligkjøpet og i 5 år fremover.
- Er kjøpers motvekt til selgers boligselgerforsikring.
- Gir deg advokathjelp hele veien til rettskraftig dom, om nødvendig.

Andelsbolig/aksjeleilighet: **Kr 7 900**

Selveierleilighet/rekkehus: **Kr 10 900**

Ene-/tomannsbolig, tomt: **Kr 15 900**

Fritidsbolig følger øvrige boligtyper.

## Boligkjøperforsikring PLUSS

- Samme dekning som HELP Boligkjøperforsikring.
- I tillegg får du advokathjelp på de viktigste rettsområdene i privatlivet.

## PLUS dekkes også disse rettsområdene

- Samboeravtale, ektepakt og arv
- Forbrukerkjøp og håndverkertjenester
- Utleie og naboforhold
- Tomtefeste, veirett og andre servitutter
- Plan- og bygningsrett
- Skatt ved oppussing, utleie og eiendomssalg
- Tilgang til digitale juridiske avtaler via Min side

**PLUS** gir boligeiere et sterkt rabattert advokattilbud i og utenfor domstolene. Få advokathjelp når du trenger det fra Norges største advokatmiljø for privatpersoner. **PLUS** kan bare tegnes samtidig med boligkjøperforsikringen, og koster kun kr 2 800 i tillegg. **PLUS** fornyes årlig.



Boligkjøperforsikring tegnes hos eiendomsmegler senest ved kontraktsignering og gir rett til advokathjelp inntil 5 år etter overtakelse. Forsikringen betales som del av oppgjøret ved boligkjøpet. PLUSdekningen fornyes årlig ved faktura fra HELP.

Egenandel kr 4 000 påløper ved takst, tvist eller 10 timer advokatbistand, avhengig av hva som kommer først. Meglerforetaket mottar kr 4 800/4 900/5 400 i kostnadsgodtgjørelse, avhengig av boligtype, samt et tillegg på kr 1 000 ved salg av PLUS.

*Vi unner ingen å stå alene*

Har du spørsmål? Kontakt HELP på [help.no/minside](http://help.no/minside), telefon 22 99 99 99 eller epost [post@help.no](mailto:post@help.no)

**HELP**  
Rett skal være rett. For alle.

Vi tar forbehold om pris- og vilkårsendringer. Hvis premien ikke er innbetalt ved overtakelse, vil avtalen bli kansellert. For fullstendig informasjon om dekning og vilkår, se [help.no](http://help.no).

# HELP Renteforsikring

Renteforsikring dekker rentekostnader etter skatt og husforsikring for bolig som skal selges, hvis denne ikke er solgt tre måneder etter overtakelse av ny bolig. Forsikringen koster kr 5.900 og gjelder i ett år fra tidspunktet hvor du har overtatt din nye primærbolig og du har markedsført din gamle primærbolig sammenhengende i minst tre måneder.

- Utbetaling gis i inntil ni måneder
- Rentekostnader, samt kostnad til husforsikring dekkes med inntil kr 15.000 per måned
- Gjelder fast eiendom regulert til boligformål og som er registrert som din primærbolig
- Forsikringen gjelder i Norge

**Bestilling gjøres av boligkjøper på [www.help.no/renteforsikring](http://www.help.no/renteforsikring). Forsikringen må bestilles innen sju dager etter kontraktsignering. Dersom boligen som skal selges allerede er markedsført før budaksept av ny bolig kan forsikring ikke tegnes.**

For HELP kundesenter kontakt [post@help.no](mailto:post@help.no) eller tlf. 22 99 99 99.



Bud på 95 % eller mer av prisantydning behandles som at salg har funnet sted, selv om bud avslås, og forsikringsdekningen gjelder da til ny eier overtar (begrenset til 3 måneder etter budaksept). Det gjøres fradrag i erstatningen for eventuelle leieinntekter, skattefradrag på rentekostnader og renter og omkostninger som følge av mislighold av lån. Forsikringen dekker ikke mellomfinansiering eller andre lån som ikke direkte relaterer seg til primærboligen som skal selges. Forsikringen fornyes ikke, og gjelder ikke ved senere flytting. Dersom boligen ikke selges av autorisert megler / advokat gjelder ikke forsikringen. Forsikringen har en karantenetid på tre måneder. Tegning av HELP Renteforsikring tilbys kun til boligkjøpere som har kjøpt bolig gjennom samarbeidende eiendomsmeglerkjede.

**HELP**  
Rett skal være rett. For alle.

## Forbrukerinformasjon om budgivning

Sist oppdatert med virkning fra 1. januar 2014, i forbindelse med ikrafttredelse av endringer i eiendomsmeglingsforskriften.

Informasjonen er utarbeidet av Forbrukerombudet, Forbrukerrådet, Den Norske Advokatforening ved Eiendomsmeglingsgruppen, Eiendomsmeglerforetakenes Forening og Norges Eiendomsmeglerforbund, på grunnlag av blant annet forskrift om eiendomsmegling § 6-3 og § 6-4.

Nedenfor gis en oversikt over de retningslinjer som forbrukermyndighetene og organisasjonene anbefaler benyttet ved budgivning på eiendommen. Avslutningsvis gis også en kort oversikt over de viktigste rettsreglene tilknyttet budgivning.

Før det legges inn bud på eiendommen oppfordres budgiver til å sette seg inn i all relevant informasjon om eiendommen, herunder eventuell salgssoppgave og teknisk rapport med vedlegg.

## Gjennomføring av budgivning

- På forespørsel vil megler opplyse om aktuelle bud på eiendommen, herunder om relevante forbehold.  
  
2. Alle bud skal inngis skriftlig til megler, som formidler disse videre til oppdragsgiver. Kravet til skriftlighet gjelder også budforhøyelser og motbud, aksept eller avslag fra selger. Før formidling av bud til oppdragsgiver skal megler innhente gyldig legitimasjon og signatur fra budgiver. Kravet til legitimasjon og signatur er oppfylt for budgivere som benytter e-signatur, eksempelvis BankID eller MinID. Med skriftlige bud menes også elektroniske meldinger som e-post og SMS når informasjonen i disse er tilgjengelig også for ettertiden.
- Et bud bør inneholde eiendommens adresse (eventuelt gnr/bnr), kjøpesum, budgivers kontaktinformasjon, finansieringsplan, akseptfrist, overtakelsesdato og eventuelle forbehold som for eksempel usikker finansiering, salg av nåværende bolig ol. Normalt vil ikke et bud med forbehold bli akseptert før forbeholdet er avklart. Konferer gjerne med megler før bud avgis.

- Megleren vil uoppfordret gi sin vurdering av det enkelte bud overfor oppdragsgiveren, når budet er gitt innenfor fristene i punkt 4.
- Megleren skal så langt det er nødvendig og mulig holde budgiverne skriftlig orientert om nye og høyere bud og eventuelle forbehold. Megler skal så snart som mulig bekrefte skriftlig overfor budgivere at budene deres er mottatt.
- Etter at handel har kommet i stand, eller dersom en budrunde avsluttes uten at handel er kommet i stand, kan en budgiver kreve kopi av budjournalen i anonymisert form.
- Kopi av budjournal skal gis til kjøper og selger uten ugrunnet opphold etter at handel er kommet i stand. Dersom det er viktig for budgiver å bevare sin anonymitet, bør budet fremmes gjennom fullmektig.

- Megleren skal så langt det er nødvendig og mulig holde budgiverne skriftlig orientert om nye og høyere bud og eventuelle forbehold. Megler skal så snart som mulig bekrefte skriftlig overfor budgivere at budene deres er mottatt.

- Etter at handel har kommet i stand, eller dersom en budrunde avsluttes uten at handel er kommet i stand, kan en budgiver kreve kopi av budjournalen i anonymisert form.

- Kopi av budjournal skal gis til kjøper og selger uten ugrunnet opphold etter at handel er kommet i stand. Dersom det er viktig for budgiver å bevare sin anonymitet, bør budet fremmes gjennom fullmektig.

- Kopi av budjournal skal gis til kjøper og selger uten ugrunnet opphold etter at handel er kommet i stand. Dersom det er viktig for budgiver å bevare sin anonymitet, bør budet fremmes gjennom fullmektig.

## Viktige avtalerettslige forhold

- Det eksisterer ingen angrerett ved salg/kjøp av fast eiendom.  
  
2. Når et bud er innsendt til megler og han har formidlet innholdet i budet til selger (slik at selger har fått kunnskap om budet), kan budet ikke kalles tilbake. Budet er da bindende for budgiver frem til akseptfristens utløp, med mindre budet før denne tid avslås av selger eller budgiver får melding om at eiendommen er solgt til en annen (man bør derfor ikke gi bud på flere eiendommer samtidig dersom man ikke ønsker å kjøpe flere enn en eiendom).
- Selger står fritt til å forkaste eller akseptere ethvert bud, og er for eksempel ikke forpliktet til å akseptere høyeste bud.

- Når en aksept av et bud har kommet frem til budgiver innen akseptfristens utløp er det inngått en bindende avtale.

- Husk at også et eventuelt bud fra selger til kjøper (såkalte "motbud"), avtalerettslig er et bindende tilbud som medfører at det foreligger en avtale om salg av eiendommen dersom budet i rett tid aksepteres av kjøper.

## Budskjema

aktiv.

For eiendommen:

**Adresse:** Jon Fossums vei 19  
1395 HVALSTAD

**Meglerforetak:** Aktiv Asker  
**Saksbehandler:** Christian Thordén Salvesen

**Telefon:** 970 53 838  
**E-post:** christian.thorden.salvesen@aktiv.no

**Oppdragsnummer:**

Undertegnede gir herved følgende bud på ovennevnte eiendom:

**Kjøpesum:** Kr. \_\_\_\_\_

**Beløp med bokstaver:** Kr. \_\_\_\_\_

+ omkostningert iht. opplysninger i salgssoppgaven

**Dette budet er bindende for undertegnede frem til og med den:** \_\_\_\_\_ Kl. \_\_\_\_\_

*Dersom annet ikke er angitt gjelder budet til kl. 15.00 første virkedag etter siste annonserte visning. I forbrukerforhold vil bud med kortere akseptfrist enn til kl. 12.00 første virkedag etter siste annonserte visning ikke bli videreformidlet til selger.*

**Eventuelle forbehold:** \_\_\_\_\_

Undertegnede er kjent med at selger står fritt til å godta eller forkaste ethvert bud. Likeledes er undertegnede klar over at budet er bindende for budgiver når det er kommet til selgers kunnskap. Handelen er juridisk bindende for begge parter dersom budet aksepteres innen akseptfristen. Undertegnede er kjent med at budjournalen vil bli forelagt kjøper og selger når handel er sluttet.

Ønsket overtakelsesdato: \_\_\_\_\_

Budet baseres på opplysninger og salgsvilkår som fremkommer av salgssoppgave datert: \_\_\_\_\_

**Kjøpet vil bli finansiert slik:**

Låneinstitusjon: \_\_\_\_\_ Referanse og tlf nr.: \_\_\_\_\_

Lånt kapital: \_\_\_\_\_ Kr.: \_\_\_\_\_

Egenkapital: \_\_\_\_\_ Kr.: \_\_\_\_\_

Totalt: \_\_\_\_\_ Kr.: \_\_\_\_\_

Egenkapital består av:  Salg av nåværende bolig eller fast eiendom  Disponibelt kontantbeløp (bankinnskudd)

Jeg gir bud som:  Forbruker  Ledd i næringsvirksomhet / juridisk person (selskap)

Jeg samtykker til bruk av elektronisk kommunikasjon:  Ja  Nei

Navn: \_\_\_\_\_ Navn: \_\_\_\_\_

Fødselsnr. (11 siffer): \_\_\_\_\_ Fødselsnr. (11 siffer): \_\_\_\_\_

Adresse: \_\_\_\_\_ Adresse: \_\_\_\_\_

Postnr.: \_\_\_\_\_ Sted: \_\_\_\_\_

Tlf.: \_\_\_\_\_ E-post: \_\_\_\_\_

Dato.: \_\_\_\_\_ Sign: \_\_\_\_\_

Kopi av legitimasjon

Kopi av legitimasjon

**aktiv.**  
Tar deg videre