

aktiv.

Formanns vei 18D, 5037 BERGEN

**SANDVIKEN - Innholdsrik og pen selveier over 2 etasjer. Balkong med nydelig utsikt! Sentral og attraktiv beliggenhet**



Partner / Eiendomsmegler MNEF

## Morten Christoffer Tøsdal

**Mobil** 982 20 602

**E-post** morten.tosdal@aktiv.no

### Aktiv Eiendomsmegling Laguneparken

Laguneveien 7, 5239 Rådal. TLF. 55 11 47 70

## Nøkkelinformasjon

**Prisant.:** Kr 6 990 000,-  
**Omkostn.:** Kr 176 100,-  
**Total ink omk.:** Kr 7 166 100,-  
**Selger:** Charlotte Joy Kolbeinshavn  
Trond Kolbeinshavn

**Salgsobjekt:** Tomannsbolig  
**Eierform:** Eiet  
**Byggeår:** 1930  
**BRA-i/BRA Total** 87/87 kvm  
**Tomtstr.:** 266 m<sup>2</sup>  
**Soverom:** 1  
**Antall rom:** 2  
**Gnr./bnr.** Gnr. 168, bnr. 587  
**Snr.** 2  
**Oppdragsnr.:** 1506250070

# Velkommen til Formanns vei 18 D!

Aktiv Eiendomsmegling v/Morten Tøsdal har gleden av å presentere Formanns vei 18D!

Kort om eiendommen:

- Attraktiv beliggenhet)
- Innholdsrik leilighet over 2 etasjer
- Egen solrik balkong med nydelig utsikt
- Sportsbod og vaskerom
- Fin felles hage
- Meget sentral og populær beliggenhet
- Kort vei til sentrum og byfjellene



# Innhold

Nøkkelinformasjon .....	2
Om eiendommen .....	4
Tilstandsrapport .....	52
Nabolagsprofil .....	77
Budskjema .....	100

# Om eiendommen

## Om boligen

### Areal

BRA - i: 87 m<sup>2</sup>

BRA totalt: 87 m<sup>2</sup>

TBA: 4 m<sup>2</sup>

### Bruksareal fordelt på etasje

2. etasje

BRA-i: 60 m<sup>2</sup> Gang(7,7m<sup>2</sup>), bad(4,9m<sup>2</sup>), soverom(5,3m<sup>2</sup>), stue(27,6m<sup>2</sup>), kjøkken(11,8m<sup>2</sup>).

3. etasje

BRA-i: 27 m<sup>2</sup> Gang(4,1m<sup>2</sup>), soverom(14,8m<sup>2</sup>), soverom(8m<sup>2</sup>).

### TBA fordelt på etasje

2. etasje

4 m<sup>2</sup> Balkong

### Tomtetype

Eiet

### Tomtestørrelse

266 m<sup>2</sup>

### Tomtebeskrivelse

Tomten er opparbeidet med trapper, murer, steinheller og noe beplantning.

### Beliggenhet

Eiendommen har en svært attraktiv beliggenhet i et av Bergens mest populære boligområder. Boligen ligger i en rolig gate med kort vei til både busstopp (100 meter) og flere dagligvarebutikker. Ved bare få minutters gange når du Fjellveien og Fjellsiden samt Stoltzekleiven med praktfullt turterreng. Det er flere flotte parker i nærområdet med Meyermarken som den største og mest populære.

Innen gangavstand finner man Sandviken Brygge med flere matbutikker, SATS, Spa og restaurant med uteservering. Ved Støletorget finnes blant annet døgnåpen kiosk og Meny dagligvareforretning, post, og apotek. Søndagsåpne nærbutikker like ved

(Bunnpris og Sandviken kolonial). Ønsker du å spasere ned til sentrum så er det bare 15-20 minutter å gå fra Formanns vei.

Gode bussforbindelser i området. Mulebussen (linje 10) og fra Formanns vei (linje 18).

### **Adkomst**

Det vil bli satt opp visningsskilt under visning.

### **Barnehage/Skole/Fritid**

Barnehager:

Mulesvingen barnehage: 0,4 km

Sandviken barnehage: 0,4 km

Kidsa Christinegård: 0,6 km

Skoler:

Krogneengen skole (1-7.kl): 0,8 km

Christi Krybbe skoler (1-7.kl) 1,3 km

Rothaugen skole (8-10.kl): 0,5 km

Bergen katedral skole: 1,7 km

### **Bygningssakkyndig**

Mats Hansen

### **Type takst**

Eierskifterapport

### **Byggemåte**

Fundamentert på antatt faste masser av komprimert sprengstein/grov pukk på fjell, det er ikke foretatt grunnundersøkelser. Gulv mot grunn av betong. Grunnmur og fundamenter av betongkonstruksjoner. Etasjeskiller av trebjelkelag. Ytterveggkonstruksjoner over grunnmur er oppført i murkonstruksjoner, utvendig er veggene overflatebehandlet med murpuss og maling. Vinduer med isolerglass i malte trekarmer. Takkonstruksjonen er utført som saltakskonstruksjon av tresperrer, taket er tekket med sutak, lekter og takstein.

### **Standard**

Eiendommen er gjennomgått av en bygningskyndig og det er utarbeidet en tilstandsrapport. Denne er vedlagt salgsoppgaven. Nedenfor følger informasjon om forhold som har fått TG 2 og TG 3.

Forhold som har fått TG2:

2. Yttervegger

### TG 2 2.1 Yttervegger

Det er ikke påvist deformasjoner og/eller fuktskader i ytterveggenes konstruksjoner.

Ytterveggkonstruksjonene over grunnmur er oppført i murkonstruksjoner.

På befaringsdagen ble det ikke opplyst om kjente feil og mangler ved

veggkonstruksjonene, det ble heller ikke observert

synlige tegn til avvik på veggkonstruksjonene utover det som kan forventes av

yttervegger fra aktuell byggeår.

Veggene er oppført etter byggemetode som gjaldt for det aktuelle byggeåret,

ytterveggene vil ha noe mindre isolasjon og

tetthet enn hva man har etter dagens standard.

Generelt sett er utvendig murpuss en risikoutsatt bygningsdel med tanke på klimatiske

forhold. Murpuss er en

bygningsdel som jevnlig behøver vedlikehold.

Det er benyttet murpuss og maling.

Merknad/vurdering av avvik:

På bakgrunn av alder må det påregnes jevnlig vedlikehold og kontroll av utvendig

murpuss.

Ytterveggkonstruksjoner stammer fra byggeår er å regne som eldre konstruksjoner,

skader kan plutselig oppstå på eldre

bygningsdeler og de utgjør dermed en risiko.

### 3. Vinduer og ytterdører

#### TG 2 3.1 Vinduer og ytterdører

Det er ikke påvist punkterte glass.

Vinduer med isolerglass i malte trekarmer.

Vinduene er fra 1982 og 1986.

Vinduene har normal bruksslitasje i henhold til alder.

Altandør med felt av isolerglass, av eldre dato.

Dørene fremstod med normal bruksslitasje i henhold til alder.

Det ble ikke oppdaget punkterte glass under befaringen. Punkterte glass kan tidvis

være vanskelig og observere.

Merknad/vurdering av avvik:

Som følge av alder på vinduene og altandøren må disse jevnlig kontrolleres for

punkterte vindusruter og råteskader i

karm/belistning. Grunnet alder på vinduene vil restlevetid være vanskelig og anslå.

Vinduer må skiftes ved behov.

Vinduene og dørene som stammer fra 1980-tallet er å regne som eldre bygningsdeler,

skader kan plutselig oppstå på

eldre bygningsdeler og utgjør dermed en risiko. På bakgrunn av alder må det påregnes

vedlikehold/utskiftninger innen

kort tid.

Det er registrert fuktskjolder under takvindu, forholdet må holdes under oppsyn.

Enkelte av vinduene er funksjonstrege

#### 4. Tak

##### TG 2 4.1 Takkonstruksjon, takteking og skorstein over tak

Det er ikke påvist svanker/svai i mønet.

Det er ikke påvist nevneverdige fuktskjolder.

Det er ikke påvist råteskade eller skadedyr.

Takkonstruksjon er utført som saltakskonstruksjon av tresperrer.

Takkonstruksjonen virker ok, det er ingen tegn til synlig svikt som for eksempel svai eller svanker utover det som anses å være normalt i henhold til alderen.

Vær oppmerksom på:

Boligen har saltakskonstruksjon, øverste etasje har skråtak som i hovedsak er en lukket konstruksjon, og det er ikke kjent hvordan oppbyggingen er utført. Erfaringsmessig betraktes slike konstruksjoner som fuktrisikokonstruksjoner.

Merknad/vurdering av avvik:

Konstruksjonen er fra byggeår, det må derfor påregnes et avvik i forhold til dagens standard. Takkonstruksjonen vil fungere til tross for alder og konstruksjonsmåte.

Ved utskiftning av taktekingen må selve konstruksjonen (tresperrer) kontrolleres, konstruksjonen stammer fra byggeår og har en konstruksjonsmåte som vil ha behov for utbedringer når taktekingen skiftes ut.

##### TG 2 4.2 Undertak, lekter og ytterteking (taktekingen)

Det er ikke sikkerhetsforsvarlig å inspisere undertak, lekter og ytterteking.

Det anses ikke som sikkerhetsforsvarlig å inspisere skorstein.

Det er benyttet sutak, lekter og takstein til takteking.

Taket er kun besiktiget fra bakkenivå. Det er ikke sikkerhetsmessig forsvarlig å gå på tak uten sikring. Inspeksjon fra bakkenivå medfører begrensninger i undersøkelsene.

Uviss alder på takteking.

Merknad/vurdering av avvik:

Over halve forventete levetid for taktekingen er oppbrukt. Taktekingen må jevnlig kontrolleres. Som følge av alder på taktekingen må det påregnes at denne må skiftes innen rimelig tid, skader kan plutselig oppstå på eldre takteking/takstein.

Det er ikke montert snøfangere på taket, snøfangere skal monteres der snø- og isras fra tak kan skade personer, gjenstander, underliggende bygningsdeler eller installasjoner. Det er krav til at det aktuelle taket skal ha snøfangere.

Pipe/ildsted:

Generelt anbefales pipe/ildsted kontrollert av brann/feievesen. Undertegnede takstmann har ikke spesiell kompetanse

vedrørende vurdering av piper og ildstede

## 5. Loft

### TG 2 5.1 Loft (konstruksjonsoppbygging)

Det er ikke påvist biologiske skadegjørere fra kaldt-, kne-, hanebjelke-, eller kryploft.

Det er ikke påvist lekkasjer, fuktskjolder, kondens og lignende ved piper, overganger, i bjelker eller takluker.

Loftet er av eldre dato.

Merknad/vurdering av avvik:

Loftet er av eldre dato og vil avvike fra dagens standarder og byggemetoder.

Se pkt. om takkonstruksjon og taktekingen. Loftet må jevnlig kontrolleres for lekkasjer som følge av alder på taktekingen.

## 6. Balkonger, verandaer og lignende

### TG 2 6.1 Balkonger, verandaer og lignende

Konstruksjonen vurderes som forsvarlig festet.

Fra stuen er det utgang til balkong på 3,6m<sup>2</sup>.

Merknad/vurdering av avvik:

Balkongkonstruksjonen er av eldre dato og har eldre teking/konstruksjon.

Rekkverket oppfyller ikke kravet til høyde etter gjeldende forskrifter, rekkverket ble målt til 0,87m. Dagens krav er på 1 meter.

Det er mye avskalling/slitasje på balkongen, vedlikehold må påregnes.

## 7. Våtrom

### 7.1 Våtrom

#### TG 2 7.1.1 Overflate vegger og himling

Det er ikke påvist riss og sprekker.

Det er ikke påvist bom (hulrom) under fliser.

Det er ikke påvist fuktskader, spor etter skadedyr.

Det er benyttet fliser på veggene og malte flater i himlingen.

Merknad/vurdering av avvik:

Over halve forventete levetid for overflatene er overskredet på badet. Som følge av alder på overflatene bør det påregnes

at disse må oppgraderes innen rimelig tid, tidspunkt for når dette blir en nødvendighet er vanskelig å si noe om.

Det er påvist at badet er oppført etter eldre forskrifter. Utifra alder kan skader plutselig oppstå på eldre bad. Våtrommet

bør oppgraderes innen kort tid for å tåle normal bruk etter dagens krav.

Det ble observert hull/skruehull på veggflatene. Det er usikkert hvorvidt skruehullene har skadet membranen på

baksiden, det bør det tas høyde for at membranen kan være skadet. Forholdet utgjør en risiko forbundet med fuktskader.



Det er registrert sprek/riss i enkelte veggfuger, vedlikehold må påregnes.

#### TG 2 7.1.2 Overflate gulv

Det er påvist bom (hulrom) under fliser.

Det er ikke påvist spor etter råteskade, muggvekst eller skadedyr.

Det er ikke påvist knirk i gulvet.

Det er benyttet fliser på gulvet.

Merknad/vurdering av avvik:

Over halve forventete levetid for overflatene er overskredet på badet. Som følge av

alder på overflatene bør det påregnes

at disse må oppgraderes innen rimelig tid, tidspunkt for når dette blir en nødvendighet er vanskelig å si noe om.

Det er påvist at badet er oppført etter eldre forskrifter. Utifra alder kan skader plutselig oppstå på eldre bad. Våtrommet

bør oppgraderes innen kort tid for å tåle normal bruk etter dagens krav.

Det ble registrert bom i enkelte fliser. Når ikke hele flisen har kontakt med underlaget, vil det oppstå luftlommer. Dette

blir kalt "bom", og kan medføre at flisen sprekker ved belastning.

#### TG 2

##### 7.1.3 Membran, tettesjiktet og sluk

Det er muligheter for å rengjøre sluk.

Det er boret hull i tilstøtende rom eller fra undersiden.

Det er fuktkontrollert med egnet fuktmåleverktøy.

Det kan ikke konstateres at membran er påført alle flatene i våtsone i form av bilder eller annet. Det gjøres spesielt

oppmerksom på at tekking (membran og mansjetter) ikke er kontrollerbare fordi dette bare kan gjøres ved å demontere

fliser. Denne type destruktive undersøkelser blir aldri foretatt ved en tilstandskontroll for eierskifterapport.

Badet har vært i bruk til daglig i flere år uten at det er registrert noen form for lekkasjer, alder og observasjoner gjort på

befaringsdagen tilsier at det er membran.

Det er benyttet plastsluk

Hulltaking:

Det ble gjennomført hulltaking fra soverom. Hulltaking er en inspeksjonsmetode hvor det borres et inspeksjonshull på

73mm fra tilstøtende rom for å undersøke for fukt/skader. Det ble gjennomført fuktkontroll med fuktindikator, denne ga

ikke utslag for unormale fuktverdier.

Badet inneholder: Toalett, helstøpt servant, skap under servant med slette fronter, dusjdører i klart glass.

Merknad/vurdering av avvik:

Mer enn halvparten av forventet brukstid er oppbrukt på membran. Overvåk tilstanden

jevnlig. For å få tilstandsgrad 0 eller 1 må tettesjikt skiftes ut, men tidspunktet for når dette er nødvendig er vanskelig å si noe om. Som følge av alder må sluk jevnlig kontrolleres og rengjøres. Slukristen er plassert skjevt over sluk.

9. Rom under terreng

10. VVS

TG 2 10.1 WC og innvendige vann- og avløpsrør

Materiale, sammenkoblingspunkter, kondensisasjon og termisk isolasjon vurderes som tilfredsstillende.

Avløpskapasiteten vurderes som tilfredsstillende.

Lukt fra avløpssystemet vurderes som tilfredsstillende.

Det er ingen WC med innebygget sisterner.

Det gjøres oppmerksom på at det kun er synlige rørinstallasjoner som er kontrollert.

Rørgjennomføringer som er skjult i

vegg er ikke videre undersøkt. Utvendige vann- og avløpsrør er ikke kontrollert.

Det er benyttet kobberør til vannforsyningsrør.

Forventet levetid kobberør: 25-50 år.

Boligen har sluk og avløpsrør i plast.

Forventet levetid for sluk av plast: 30-50 år.

Merknad/vurdering av avvik:

Mer enn forventet brukstid er oppbrukt på avløpsrør. Som følge av alder må sluk jevnlig kontrolleres og rengjøres. For

utbedring må sluk og avløpsrør skiftes ut, tidspunkt for når dette blir nødvendig er vanskelig å si noe om. Alder på

bygningdelen utgjør en risiko for at skader plutselig kan oppstå. Sluk og avløpsrør må holdes under oppsyn,

oppgradering anbefales innen kort tid.

Mer enn forventet brukstid er oppbrukt på vannforsyningsrørene. Som følge av alder må rørene jevnlig kontrolleres for

sprekker og lekkasjer. For utbedring må rørene skiftes ut, tidspunkt for når dette blir nødvendig er vanskelig å si noe om.

Alder på bygningdelen utgjør en risiko for at skader plutselig kan oppstå.

Vannforsyningsrørene må holdes under

oppsyn, oppgradering anbefales innen kort tid.

TG 2 10.2 Varmtvannsbereder

Varmtvannsbereder er fra 1998

Det er ikke påvist avdrypp og fuktskjolder ved bereder.

Varmtvannsberederen er plassert i 3. etasje og er av typen CTC 115 liter.

Merknad/vurdering av avvik:

Det er påvist at varmtvannsberederen er over 20 år. Det er ikke behov for utbedringstiltak utifra at tanken fungerer i dag,

men utifra alder kan skader plutselig oppstå på eldre tanker. Det er i dag innført krav om at varmtvannsberedere av denne størrelsen ikke skal være tilkoblet med vanlig stikkontakt, men være såkalt fast tilkoblet. Da vil du unngå risiko for varmgang og brann. På tidspunktet varmtvannsberederen ble montert var det ikke krav om fast tilkobling. For utbedring må tilkoblingen skiftes ut.

Ingen forhold har fått TG3.

### **Innbo og løsøre**

Bransjens liste over løsøre og tilbehør legges til grunn for salget dersom ikke annet fremkommer av salgsoppgaven. Listen følger vedlagt salgsoppgaven. Det er full avtalefrihet om hva som skal følge med bolig og fritidsbolig ved salg. Hvis hvitevarer og/eller annet teknisk utstyr medfølger, gis det ingen garantier i forhold til tilstand, funksjonalitet og levetid på disse.

### **Hvitevarer**

Kun hvitevarer som er spesifikt angitt i salgsoppgaven, følger med. Dette gjelder uavhengig av om hvitevaren(e) eventuelt kan anses som integrerte.

### **Forsikringsselskap**

Tryg

### **Polisenummer**

6542208

### **Radonmåling**

Det gjøres oppmerksom på utleiers plikt til å radonmåle utleieenheter. Målt årsmiddelverdi skal være under 200 Bq/m<sup>3</sup> (becquerel per kubikkmeter) i oppholdsrom. I tillegg skal tiltak for å redusere radonnivået alltid gjennomføres dersom det overstiger 100 Bq/m<sup>3</sup>. Selger har ikke foretatt radonmåling. Interessenter gjøres oppmerksom på at det som resultat av fremtidige målinger, vil kunne bli nødvendig å treffe radonreduserende tiltak. Slike eventuelle tiltak vil da måtte bekostes og utføres av kjøper.

### **Diverse**

Felles forsikring på bygget, "de under" betaler også betaler denne seksjonen til de. Seksjon 2 betaler 3938,- pr år for felles forsikring.

## **Energi**

### **Oppvarming**

Varmekabler på badet (eier opplyser om defekte kabler), vedovn, ellers elektrisk oppvarming. Teknisk tilstand på varmekilder er ikke kontrollert.

**Energikarakter**

Ikke angitt

**Energifarge**

Ikke angitt

**Økonomi****Tot prisant. ekskl. omk.**

Kr 6 990 000

**Kommunale avgifter**

Kr 18 944

**Kommunale avgifter år**

2025

**Info kommunale avgifter**

De kommunale avgiftene omfatter vann- og avløpsgebyr, renovasjonsgebyr samt feie- og tilsynsavgift. Det gjøres oppmerksom på at det kan forekomme variasjon i avgiftene som følge av forbruk og eventuelle kommunale endringer av gebyr/avgift

**Eiendomsskatt**

Kr 7 799

**Eiendomsskatt år**

2025

**Info eiendomsskatt**

Eiendomsskatten faktureres som regel sammen med de kommunale avgiftene.

**Formuesverdi primær**

Kr 1 339 250

**Formuesverdi primær år**

2023

**Formuesverdi sekundær**

Kr 5 356 998

**Formuesverdi sekundær år**

2023

### **Tilbud lånefinansiering**

Aktiv Eiendomsmegling samarbeider med sparebankene i Eika Alliansen om formidling av finansielle tjenester. Ta gjerne kontakt med megler for formidling av et uforpliktende tilbud om finansiering. Meglerforetaket kan motta provisjon ved formidling av finansielle tjenester.

## Offentlige forhold

### **Eiendommens betegnelse**

Gårdsnummer 168, bruksnummer 587, seksjonsnummer 2 i Bergen kommune.

### **Tinglyste heftelser og rettigheter**

På eiendommen er det tinglyst følgende heftelser og rettigheter som følger eiendommens matrikkel ved overskjøting til ny hjemmelshaver:

4601/168/587/2:

04.09.1931 - Dokumentnr: 990619 - Best. om vann/kloakkledn.

Solidarisk ansvar for reperasjon og vedlikehold av fellesledninger m.v.

Overført fra: Knr:4601 Gnr:168 Bnr:587

Gjelder denne registerenheten med flere

04.09.1931 - Dokumentnr: 990620 - Erklæring/avtale

Bestemmelse om felles vegg

Overført fra: Knr:4601 Gnr:168 Bnr:587

Gjelder denne registerenheten med flere

22.09.1931 - Dokumentnr: 990621 - Best. om vann/kloakkledn.

Bestemmelse om adkomstrett

Forbud mot visse former for næringsvirksomhet

Med flere bestemmelser

Overført fra: Knr:4601 Gnr:168 Bnr:587

Gjelder denne registerenheten med flere

13.06.2000 - Dokumentnr: 15385 - Erklæring/avtale

Denne seksjon har tilleggsdel - bygning.

Gjelder denne registerenheten med flere

03.04.1996 - Dokumentnr: 9176 - Seksjonering

Opprettet seksjoner:

Snr: 2

Formål: Bolig

Sameiebrøk: 1/2

### **Ferdigattest/brukstillatelse**

Det foreligger ferdigattest på 2 etasjers murbygning datert 18.01.1932.

Det gjøres spesielt oppmerksom på at loftsetasje som er innredet og brukt som soverom ikke samsvarer med godkjente byggetegninger. Endringen er søknadspliktig og det gjøres oppmerksom på at rommet ikke er godkjent for varig opphold.

Planløsningen i hovedetasjen er endret og samsvarer ikke med godkjente byggetegninger. Kjøkken er omgjort til soverom, soverom er omgjort til kjøkken, bad er utvidet i deler av stuen.

Kjøper påtar seg risikoen både for fremtidig bruk og eventuelle pålegg relatert til dette, herunder risikoen for om bruken ikke lar seg godkjenne, og alle kostnader forbundet med dette.

### **Ferdigattest/brukstillatelse datert**

18.01.1932.

### **Vei, vann og avløp**

Offentlig vei, vann og avløp.

### **Regulerings og arealplaner**

Reguleringsplaner under grunnen:

65810000 34 BERGENHUS. BYBANEN FRA SENTRUM TIL ÅSANE, DELSTREKNING 2, SANDBROGATEN-EIDSVÅGTUNNELEN 3 - Endelig vedtatt arealplan 27.09.2023  
202220562 93,8 %

Reguleringsformål (Reguleringsplaner under grunnen):

PlanID Reguleringsformål Dekningsgrad

65810000 2022 - Trase - Sporvei, forstadsbane 48,7 %

65810000 2028 - Annen banegrund, tekn. anl. 45,0 %

Hensynssoner (Reguleringsplaner under grunnen):

65810000 190 - Andre sikringssoner 93,8 %

Kommuneplan:

65270000 KOMMUNEPLANENS AREALDEL 2018 19.06.2019 100,0 %

Arealformål i kommuneplanen:

65270000 1 - Nåværende 1130 - Sentrumsformål Byfortettingssone BY 100,0 %

Hensynssoner Angitt hensyn - kulturmiljø i kommuneplanen:

65270000 KpAngittHensynSone H570\_2 Sandviken øvre 100,0 %

65270000 KpAngittHensynSone H570\_7 Historisk sentrum 100,0 %

Bestemmelsesområder i kommuneplanen:

65270000 #4 5 - Byggegrense, utb.volum, funksjonskrav 100,0 %

Kommunedelplan(er):

15750000 BERGENHUS. KDP SANDVIKEN - FJELLSIDEN NORD 3 - Endelig vedtatt arealplan 19.02.2001 100,0 %

Arealformål i kommunedelplan:

15750000 1 - Nåværende 110 - Boligområder 100,0 %

Kommunedelplaner under arbeid:

71740000 20 Kommuneplanens arealdel KPA 2027 202417461 100,0 %

Planer i nærheten av eiendommen:

64180000 35 BERGENHUS. GNR 168 BNR 563 MFL., MULEBANEN 3 202221822

71720000 35 Bergenhus, Bybanen, Delstrekning Kaigaten - Sandviken 1 202416958

Godkjente tiltak i nærheten av eiendommen:

168/483 139750500-1 Ombygging Stort frittliggende boligbygg på 3 og 4 etg.

Igangsettingstillatelse 23.08.2024 202410747

168/571 139328809-1 Ombygging Stort frittliggende boligbygg på 3 og 4 etg.

Igangsettingstillatelse 27.02.2025 202417793

168/571 301446199 - Garasjeuthus anneks til bolig Rammetillatelse 12.02.2025

202417793

### **Adgang til utleie**

Det er ikke kjent at det foreligger offentligrettslige regler som er til hinder for at hele eiendommen leies ut.

### **Legalpant**

De andre sameierne har panterrett i seksjonen for krav mot sameieren som følger av sameieforholdet. Pantekravet kan ikke overstige et beløp som for hver bruksenhet svarer til 2 G (folketrygdens grunnbeløp). Kommunen har legalpant i eiendommen for forfalte krav på eiendomsskatt, og kommunale avgifter/gebyrer.

## Kontraktsgrunnlag

### **Salgs- og betalingsvilkår**

Eiendommen skal overleveres til kjøper i tråd med det som er avtalt. Det er viktig at

kjøper setter seg grundig inn i alle salgsdokumentene, herunder salgsoppgave, tilstandsrapport og selgers egenerklæring. Kjøper anses kjent med forhold som er tydelig beskrevet i salgsdokumentene. Forhold som er beskrevet i salgsdokumentene kan ikke påberopes som mangler. Dette gjelder uavhengig av om kjøper har lest dokumentene. Alle interessenter oppfordres til å undersøke eiendommen nøye, gjerne sammen med fagkyndig, før bud inngis. Kjøper som velger å kjøpe usett, kan som hovedregel ikke gjøre gjeldende som mangel noe kjøper burde blitt kjent med ved undersøkelse av eiendommen, eller som er tydelig beskrevet i salgsdokumentene. Hvis noe trenger avklaring, anbefaler vi at kjøper rådfører seg med eiendomsmegler eller en fagkyndig før det legges inn bud.

Kjøper har krav på at eiendommen er i henhold til avtalen. Hvis det ikke er avtalt noe særskilt, kan eiendommen ha en mangel dersom den ikke er slik kjøper må kunne forvente ut ifra blant annet boligens alder, type og synlige tilstand. Det samme gjelder hvis det er holdt tilbake eller gitt uriktige opplysninger om eiendommen som ikke er rettet i tide på en tydelig måte, og man må gå ut fra at opplysningen har virket inn på avtalen. En bolig som har blitt brukt i en viss tid, har vanligvis blitt utsatt for slitasje, og skader kan ha oppstått. Slik bruksslitasje må kjøper regne med, og det kan avdekkes enkelte forhold etter overtakelse som gjør utbedringer nødvendig. Normal slitasje og skader som trenger utbedring, er innenfor hva kjøper må forvente, og vil ikke utgjøre en mangel.

Boligen kan også ha en mangel hvis opplyst areal avviker fra faktisk størrelse. Avviket må være minst 2 prosent, og minst 1 kvadratmeter. Det er likevel ikke en mangel dersom selger godtgjør at kjøperen ikke la vekt på opplysningen, jf. avhendingsloven § 3-3 (2).

Ved beregning av et eventuelt prisavslag eller erstatning, må kjøper selv dekke tap/kostnader opp til et beløp på kr 10 000 (egenandel). Egenandel kommer først på tale når det er konstatert mangel ved eiendommen.

Hvis kjøper ikke er forbruker, selges eiendommen "som den er", og selgers ansvar er da begrenset, jf. avhl. § 3-9, første ledd 2. pkt. Avhl. § 3-3 (2) fravikes, og hvorvidt et innendørs arealavvik karakteriseres som en mangel vurderes etter avhl. § 3-8.

Informasjon om kjøpers undersøkelsesplikt, herunder oppfordringen om å undersøke eiendommen nøye, gjelder også for kjøpere som ikke anses som forbrukere. Med forbrukerkjøp menes kjøp av eiendom når kjøperen er en fysisk person som ikke hovedsakelig handler som ledd i næringsvirksomhet.

### **Overtakelse**

Overtakelse etter nærmere avtale med selger.

Dersom annet ikke avtales, sendes skjøte/hjemmelsdokument for tinglysing i etterkant av overtakelse.



## **Budgivning**

### Budgivning i forbrukerforhold

Budgivere oppfordres til å legge inn bud elektronisk. Dette gjøres på eiendommens hjemmeside på aktiv.no, ved å bruke «Gi bud»-knappen. Ved elektronisk budgivning, samtykker budgiver til elektronisk kommunikasjon. Eiendomsmegler skal legge til rette for en forsvarlig avvikling av budrunden og kan ikke videreformidle bud med en kortere akseptfrist enn kl. 12.00 første virkedag etter siste annonserte visning. Etter klokken 11:30 anbefaler vi akseptfrist på minimum 30 minutter. Bud bør legges inn i god tid før konkurrerende buds akseptfrist utløper. For øvrig henvises til forbrukerinformasjon om budgivning i salgsoppgaven. Oppdragsgiver er oppfordret til å ikke ta imot bud direkte fra budgiver, men å henvise budgiver videre til megler. Som kjøper vil du få forelagt kopi av budjournal. Alle bud vil bli gjort kjent for kjøper og selger i handelen. Øvrige budgivere kan be om å få en kopi av budjournal i anonymisert form.

### Budgivning utenfor forbrukerforhold

Budgivere oppfordres til å legge inn bud elektronisk. Dette gjøres på eiendommens hjemmeside på aktiv.no, ved å bruke «Gi bud»-knappen. Ved elektronisk budgivning, samtykker budgiver til elektronisk kommunikasjon. Det anbefales at hvert bud har en akseptfrist som muliggjør en forsvarlig avvikling av budrunden. Vi anbefaler minimum 30 minutter akseptfrist. Oppdragsgiver er oppfordret til å ikke ta imot bud direkte fra budgiver, men å henvise budgiver videre til megler.

Opplysningene i salgsoppgaven er godkjent av selger. Alle interessenter oppfordres imidlertid til grundig besiktigelse av eiendommen, gjerne sammen med fagmann før bud inngis.

## **Omkostninger kjøpers beskrivelse**

6 990 000 (Prisantydning)

---

### Omkostninger

174 750 (Dokumentavgift)

260 (Panteattest kjøper)

545 (Tinglysningsgebyr pantedokument)

545 (Tinglysningsgebyr skjøte)

15 900 (Boligkjøperforsikring – fem års varighet (valgfritt))

2 800 (Boligkjøperforsikring Help Pluss - ett års varighet (valgfritt))

---

176 100 (Omkostninger totalt)

192 000 (med Boligkjøperforsikring - fem års varighet)

194 800 (med Boligkjøperforsikring inkludert ett år med Help Pluss)

---

7 166 100 (Totalpris. inkl. omkostninger)

7 182 000 (Totalpris. inkl. omkostninger (med Boligkjøperforsikring - fem års varighet))  
7 184 800 (Totalpris. inkl. omkostninger (med Boligkjøperforsikring inkludert ett år med Help Pluss))

---

Regnestykket forutsetter at det kun tinglyses ett pantedokument og at eiendommen selges til prisantydning. Det tas forbehold om endringer i offentlige avgifter/gebyrer.

### **Omkostninger kjøpers beløp**

Kr 176 100

### **Betalingsbetingelser**

Med mindre annet er avtalt forutsettes det at kjøpesum inkludert omkostninger er innbetalt og disponibelt på meglerforetakets klientkonto innen overtakelse.

Kjøpesummen skal innbetales fra norsk finansinstitusjon og/eller fra kjøpers egen konto i norsk finansinstitusjon.

### **Hvitvaskingsreglene**

Megler har plikt til å gjennomføre kundetiltak. Hvis kjøper ikke bidrar til at megler får gjennomført kundetiltak og dette fører til at transaksjonen ikke kan gjennomføres eller blir forsinket, misligholder kjøper avtalen. Etter 30 dager er misligholdet vesentlig. Dette gir selger rett til å heve og gjennomføre deknings salg for kjøpers regning.

### **Personopplysningsloven**

Personopplysninger blir behandlet i samsvar med personopplysningsloven.

### **Boligkjøperforsikring**

Vedlagt i salgsoppgaven følger informasjon om Boligkjøperforsikring og Boligkjøperforsikring Pluss fra HELP Forsikring AS. Boligkjøperforsikring er en rettshjelpsforsikring som gir trygghet og profesjonell juridisk hjelp dersom det oppdages uventede feil eller mangler ved boligen de neste fem årene.

Boligkjøperforsikring Pluss har samme dekning som boligkjøperforsikring, med tillegg av fullverdig advokathjelp på viktige rettsområder i privatlivet. Boligkjøperforsikring Pluss betales årlig. Les mer om begge forsikringene i vedlagte materiell eller på [help.no](http://help.no). Det gjøres oppmerksom på at boligkjøperforsikring kun kan tegnes av forbruker. Meglerforetaket mottar kr 4 200/4 600/5 000 i kostnadsgodtgjørelse, avhengig av boligtype, samt et tillegg på kr 1 000 ved salg av Boligkjøperforsikring Pluss.

### **Meglers vederlag**

Det er avtalt provisjonsbasert vederlag tilsvarende 1,20% av kjøpesum for gjennomføring av salgsoppgjøret. I tillegg er det avtalt at oppdragsgiver skal dekke:

8 500 Kommunale opplysninger

26 990 Markedspakke

7 990 Oppgjørshonorar

14 900 Tilretteleggingsgebyr  
2 900 Visninger per stk.  
545 Tinglysningsgebyr pantedokument med urådighet

Dersom handel ikke kommer i stand eller oppdraget sies opp, har megler krav et rimelig vederlag stort kr 0,- for utført arbeid.

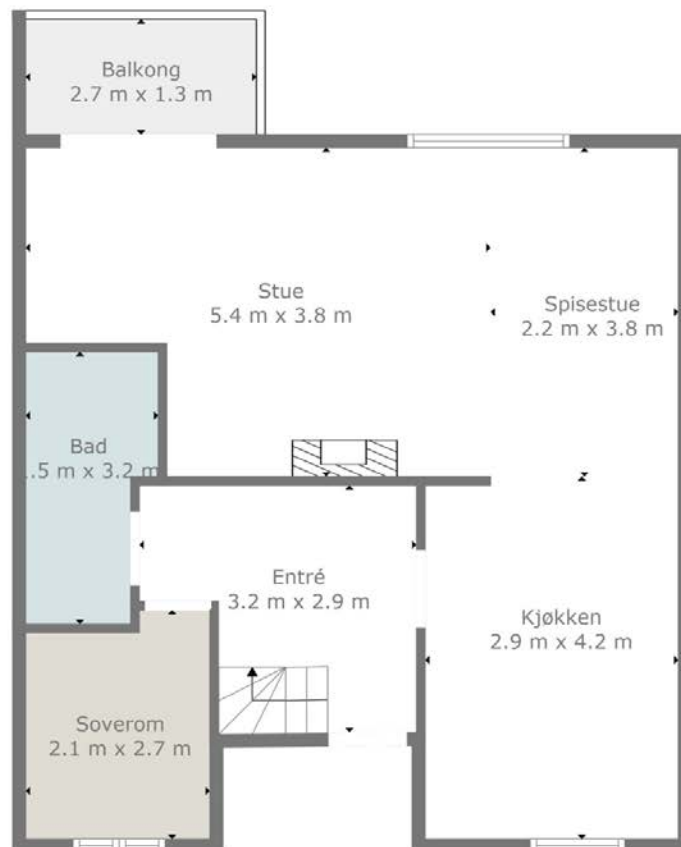
**Oppdragsansvarlig**

Morten Christoffer Tøsdal  
Partner / Eiendomsmegler MNEF  
morten.tosdal@aktiv.no  
Tlf: 982 20 602

Aktiv Laguneparken AS, Laguneveien 7  
5239 Rådal  
Tlf: 551 14 770

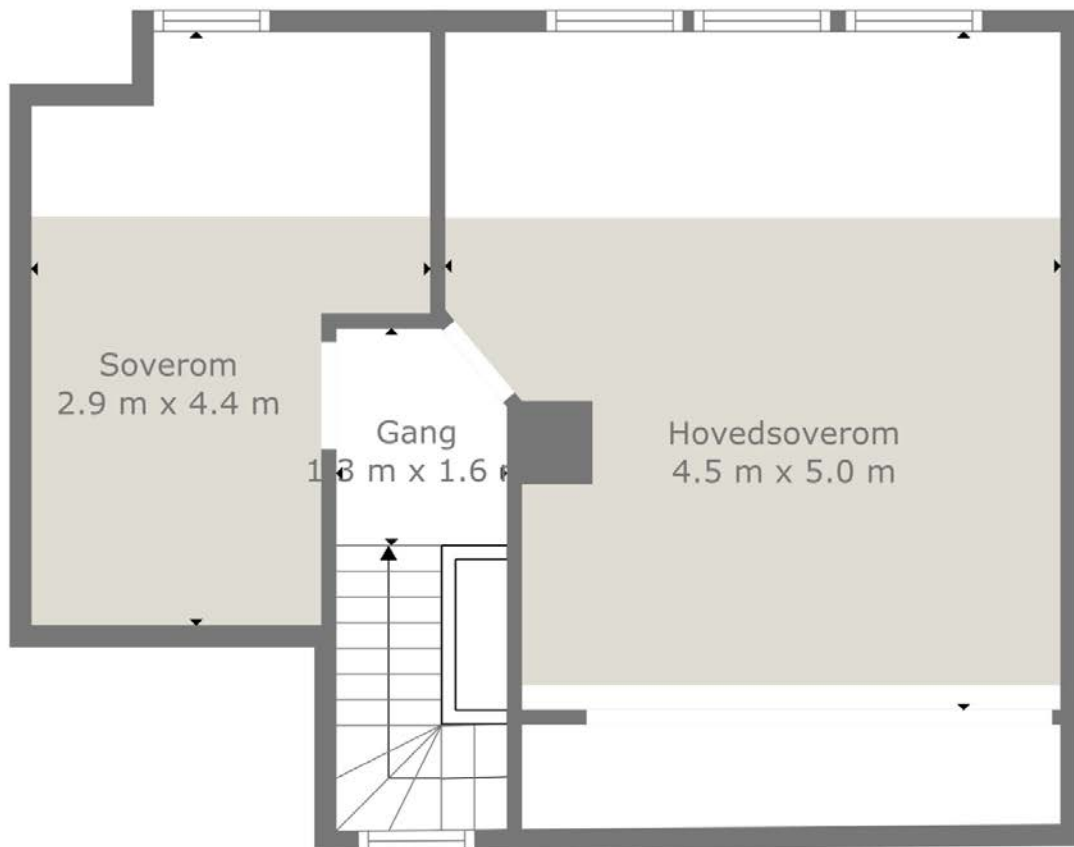
**Salgsoppgavedato**

21.03.2025



Plantegningen Er En Ikke Målbare Illustrasjon Og Avvik Kan Forekomme


Plantegningen er ikke i målestokk og noe avvik kan forekomme.  
Megler/selger tar ikke ansvar for evt. feil.



Plantegningen Er En Ikke Målbare Illustrasjon Og Avvik Kan Forekomme

Plantegningen er ikke i målestokk og noe avvik kan forekomme.  
Megler/selger tar ikke ansvar for evt. feil.












































































# Vedlegg

Selveier tomannsbolig (horisontaldelt)  
Formanns vei 18 D  
5037 Bergen



www.e3.no

#### Boligens tekniske tilstand:

Antall TG

0	TG 0	Ingen avvik
3	TG 1	Ingen vesentlige avvik
12	TG 2	Vesentlige avvik
0	TG 3	Store eller alvorlige avvik
0	TG iu	Ikke undersøkt

#### Utført av:

Takstmann

**Mats Hansen**

Dato: 21/03/2025

Rotthaugsgaten 1 C

Bergen 5033

45392791

mats@takstmannmh.no



*Dersom bygningsdelen kun har en tilstandsgrad og ikke er beskrevet, betyr det at det ikke er noen avvik i forhold til det som kan forventes. Alder tatt i betraktning.*

*Takstmannens utdypende vurdering av bygningsdeler med TG 2 og TG 3 finnes på siste siden(e) i denne rapporten.*

Denne rapporten er gyldig i 12 mnd.

**OM EIERSKIFTERAPPORT™**

Rapporten er bygget på BMTFs faglige rammeverk for tilstandsanalyse ved salg av bolig, NS3600 og avhendingslova. I denne tilstandsanalysen legges det stor vekt på å kontrollere bygningsdeler hvor det erfaringsmessig kan oppstå konflikter. Rapporten tilfredsstiller lov om avhending av fast eiendom med endringer i avhendingslova (tryggere bolighandel) fra 1.1.2022.

**AVGRENSNING:**

EIERSKIFTERAPPORT™ er godkjent av Byggmestrenes Takseringsforbund og kan kun benyttes av BMTF-sertifiserte takstmenn. Rapporten er spesielt godt egnet ved eierskifte av boliger. Rapporten erstatter ikke kjøpers undersøkelsesplikt eller selgers opplysningsplikt i henhold til lov om avhending av fast eiendom.

**NIVÅ AV ANALYSEN:**

Tilstandsanalysen utføres ved grundige visuelle observasjoner kombinert med undersøkelser, målinger, bruk av egnede instrumenter og registreringer. Dersom det er mistanke til høyt fuktnivå i vegger mot våtrom, eller i rom under terreng kan tilstandsanalysen omfatte destruktive inngrep som for eksempel hullboring i vegger.

Det kan utføres inngrep i vegg eller etasjeskillere ved bad og i rom under terreng for undersøkelse av fukt ved mistanke til alvorlige avvik. Alle bygningsdeler blir undersøkt, med stor vekt på de områdene som takstmannen, erfaringsmessig, kjenner som svake punkter. Selv om takstmannens analyser er svært grundig, kan det forekomme skjulte feil og mangler.

For bolig er referansenivået for de ulike rom og bygningsdeler gitt som krav til tilstandsgrad TG 1, det vil si uten skader og fagmessig riktig utført og i henhold til gjeldende lov/forskrift som gjelder for den aktuelle boligen der ikke tilleggene angir annet. Generelt er referansenivået byggeforskrifter som var gjeldende når bygningen/bygningsdelen ble byggesøkt.

**LEVETIDSBETRAKTNINGER:**

Når det refereres til levetid er dette basert på takstmannens erfaringstall og Byggforskserien 700.320 Intervaller for vedlikehold og utskifting av bygningsdeler, SINTEF Byggforsk.

Levetidsbetraktningene beregnes med hovedvekt på takstmannens skjønnsmessige vurdering av den enkelte bygningsdelens antatte gjenstående levetid. Dette avhenger også av forskjellige faktorer som kan gjøre seg gjeldende når det gjelder værforhold og bruk.

Levetiden vil variere noe dersom andre kriterier enn teknisk levetid, som for eksempel vedlikehold, estetikk, økonomi, sikkerhet, funksjon eller andre brukerønsker, er lagt til grunn.

**VÆR OPPMERKSOM PÅ**

Egenerklæringskjema skal alltid legges frem for rapportansvarlig før tilstandsanalysen påbegynnes. Dersom egenerklæring ikke foreligger, vil dette komme tydelig frem på en av de siste sidene av rapporten under ovenstående overskrift.

Dersom det er lagt frem dokumentasjon av pågående byggesaker og/eller manglende ferdigattest, og/eller midlertidig brukstillatelse. Så vil også dette komme tydelig frem på en av de siste sidene av rapporten under samme overskrift som over.

**KOSTNADSVURDERING VED TG3**

Dersom det er angitt TG3 på en bygningsdel i denne rapporten, så vil det være angitt et antatt kostnadsoverslag over hva det vil koste å sette den i stand, uten å øke standarden.

**PIPER OG ILDSTEDER:**

Grundig undersøkelse av piper og ildsteder anbefales utført i samråd med offentlige godkjenningsmyndigheter.

**ELEKTRISK ANLEGG OG BRANNFØREBYGGENDE TILTAK:**

Ved omsetning av bolig vil man ofte få endring i bruk av det elektriske anlegget. BMTF anbefaler på generelt grunnlag at en registrert elektroinstallatør foretar en kontroll av boliginstallasjon ved eierskifte.

Dette kan for eksempel være en rapport fra periodisk kontroll av boliginstallasjon i henhold til NEK 405-2, som omfatter kontroll av både det elektriske og det branntekniske anlegget.

# EIERSKIFTERAPPORT™

## MER OM TILSTANDSGRADENE I DENNE RAPPORTEN:

<b>TG 0</b>	<p>TG 0 betyr at bygningsdelen ikke har noen avvik.</p> <ul style="list-style-type: none"> <li>* Det er ingen tegn til slitasje.</li> <li>* Dokumentert fagmessig godt utført.</li> <li>* Det er ingen merknader.</li> </ul>
<b>TG 1</b>	<p>TG1 betyr at bygningsdelen kan ha mindre avvik.</p> <ul style="list-style-type: none"> <li>* Som forventet i forhold til alder/bruksslitasje.</li> <li>* Strakstiltak anses ikke som nødvendig.</li> </ul>
<b>TG 2</b>	<p>TG 2 betyr at bygningsdelen kan ha vesentlige avvik. Eksempler på TG2 kan være at bygningsdelen er:</p> <ul style="list-style-type: none"> <li>* Feil utført.</li> <li>* Skadet, eller symptomer på skade.</li> <li>* Svært slitt.</li> <li>* Nedsatt funksjon.</li> <li>* Utgått på dato.</li> <li>* Kort gjenværende brukstid.</li> <li>* Det er behov for tiltak i nær fremtid.</li> <li>* Det er grunn til overvåkning av denne bygningsdelen.</li> </ul>
<b>TG 3</b>	<p>TG 3 betyr at bygningsdelen kan ha store eller alvorlige avvik. Eksempler på TG3 kan være at bygningsdelen er:</p> <ul style="list-style-type: none"> <li>* Har total funksjonssvikt</li> <li>* Fyller ikke lenger formålet</li> <li>* Er en fare for liv og helse</li> </ul> <p>Det er et akutt behov for tiltak, og/eller det er avvik fra lover eller forskrifter som gjelder for den aktuelle bygningsdelen eller byggverket.</p>
<b>TG iu</b>	<p>TG iu betyr at bygningsdelen ikke er undersøkt. Denne tilstandsgraden skal kun benyttes unntaksvis. Eksempler kan være:</p> <ul style="list-style-type: none"> <li>* Snødekket tak og krypekjeller uten inspeksjonsmulighet på tidspunktet for analysen</li> <li>* Bygningsdelen, arealet eller rommet er ikke tilgjengelig for inspeksjon på tidspunktet for analysen</li> </ul>

## EIENDOMSDATA:

<b>Matrikkeldata:</b>	Gnr:168, Bnr: 587
<b>Hjemmelshaver:</b>	Trond Kolbeinshavn og Charlotte Joy Kolbeinshavn
<b>Seksjonsnr:</b>	2
<b>Festenr:</b>	-
<b>Andelsnr:</b>	-
<b>Tomt:</b>	266 m <sup>2</sup>
<b>Konsesjonsplikt:</b>	Nei
<b>Adkomst:</b>	Offentlig
<b>Vann:</b>	Offentlig
<b>Avløp:</b>	Offentlig
<b>Regulering:</b>	Ikke fremvist
<b>Offentl. avg. pr. år:</b>	-
<b>Forsikringsforhold:</b>	-
<b>Ligningsverdi:</b>	Fastsettes av skatteetaten
<b>Byggeår:</b>	1930

## BEFARINGEN:

<b>Befaringsdato:</b>	17.03.2025
<b>Forutsetninger:</b>	Det var ingen hindringer på befaringsdagen. Klimatiske forhold som temperaturforandringer, nedbørsmengde m.m. vil kunne påvirke boligen. Se pkt. Tilleggsopplysninger for ytterligere informasjon.
<b>Oppdragsgiver:</b>	Trond Kolbeinshavn og Charlotte Joy Kolbeinshavn
<b>Tilstede under befaringen:</b>	Ingen. Nøkler utlevert.
<b>Fuktmåler benyttet:</b>	Protimeter MMS 2

## OM TOMTEN:

Tomten er opparbeidet med trapper, murer, steinheller og noe beplantning.

**OM BYGGEMETODEN:**

Fundamentert på antatt faste masser av komprimert sprengstein/grov pukk på fjell, det er ikke foretatt grunnundersøkelser. Gulv mot grunn av betong. Grunnmur og fundamenter av betongkonstruksjoner. Etasjeskiller av trebjelkelag. Ytterveggkonstruksjoner over grunnmur er oppført i murkonstruksjoner, utvendig er veggene overflatebehandlet med murpuss og maling. Vinduer med isolerglass i malte trekarmer. Takkonstruksjonen er utført som saltakskonstruksjon av tresperrer, taket er tekket med sutak, lekter og takstein.

**OVERORDNET FAGLIG VURDERING AV EIENDOMMEN:**

Ved avhending av eiendommen gjøres det oppmerksom på selgers opplysningsplikt og kjøpers undersøkelses plikt i.h.t. Lov om avhending. Eventuelle avvik som er funnet og kontrollert på befaringsdagen står nærmere beskrevet under den aktuelle bygningsdelen.

Det gjøres oppmerksom på at boligens alder tilsier at det ved ombygning/modernisering/endring kan fremkomme feil og mangler. En må være klar over at boligen opprinnelig er fra 1930 og at bygningsdeler som ikke er skiftet kan være på slutten av sin levetid. Det er viktig å påpeke at bygningen anses å være oppført i henhold til de forskrifter og byggemetoder som var gjeldende da boligen ble oppført. Oppføring av boliger i Norge er underlagt en rekke forskrifter og ulike bygningskrav, på bakgrunn av boligens alder må det derfor påregnes et avvik i forhold til dagens regelverk og standarder for oppføring av bolig.

**ANNET:****Beliggenhet:**

Eiendommen har en sentral og attraktiv beliggenhet i Sandviken i Bergen med gangavstand til sentrum. I området er det tilsvarende bebyggelse som boligen samt eldre Bergenske trehus. I nærheten ligger Støletorget, med blant annet dagligvare, café, apotek og Seven Eleven. Det er gode bussforbindelser rett utenfor leiligheten med avganger mot NHH og Åsane terminal så vel som til sentrum med Universitet og Høgskolen. I nærområdet har man kort vei til tur områder som Stoltzekleiven, Fjellveien, Sandviksfjellet og Fløyen. I området finnes det også flere parker, blant annet Meyersmarken.

**Takstobjektet:**

Selveier tomannsbolig (horisontaldelt) over to plan.

Fra stuen er det utgang til balkong på 3,6m<sup>2</sup>.

Oppvarming: Varmekabler på badet (eier opplyser om defekte kabler), vedovn, ellers elektrisk oppvarming. Teknisk tilstand på varmekilder er ikke kontrollert.

El. Anlegg: Sikringsskapet inneholder automatsikringer. Sikringsskapet er ikke videre undersøkt da dette krever spesialkompetanse (se eget vurderingspunkt).

VVS: Boligen har sluk og avløpsrør av plast. Det er benyttet kobberrør til vannforsyningsrør. VVS anlegget er ikke nærmere kontrollert da dette krever spesialkompetanse (se eget vurderingspunkt).

**DOKUMENTKONTROLL:**

Opplysninger fra hjemmelshaver.

**BESKRIVELSE AV INNVENDIGE OVERFLATER (vegger, tak og gulv):**

Gulv: Badet har flislagt gulv, resterende rom har tregulv.

Vegger: Badet har fliser, resterende rom har malte flater og tapet.

Tak: Malte flater.

**MERKNADER OM ANDRE ROM:****FORMÅL MED ANALYSEN:**

Tilstandsvurderingen er gjennomført for å avdekke eventuelle avvik og mangler ved boligen. Rapporten er utarbeidet i forbindelse med salg av den aktuelle eiendommen. Oppdragsgiver/eier deltok under befaringen med mulighet for å informere om svakheter som bør undersøkes grundigere.

**VESENTLIGE ENDRINGER ETTER BYGGEÅR:**

Eier opplyste ikke om vesentlige endringer utført de siste årene.

**AREALER OG ANVENDELSE:**

Arealmålingene i denne rapporten måles etter Norsk Standard 3940. Arealer oppgis i hele kvadratmeter i denne rapporten, og gjelder for det tidspunkt rapporten er datert.

**MÅLEVERDIGE AREALER:**

Større arealer enn nødvendig åpninger for trapp, heis sjakter og lignende regnes ikke med i etasjens areal. Rom som skal måles må være tilgjengelig, slik at det kan måles. Rommene kan stride mot byggeforskriftene, men likevel være måleverdig.

**AREALBEGREPER:**

BRA-i =Internt bruksareal

BRA-e =Eksternt bruksareal

BRA-b =Innglasset balkong

TBA =Terrasse- og balkongareal

**ENDRINGER:**

Rom som ligger utenfor boenheten, men som eier har påvist og/eller opplyst at tilhører boenheten, er oppmålt og inkludert i BRA-e. Det er ikke fremvist dokumentasjon på at rommet tilhører boenheten, med mindre dette er angitt særskilt. Rom utenfor boenheten kan omdisponeres av borettslaget/sameiet og dette kan påvirke boligens BRA. Vær oppmerksom på at NS 3940:2023 og eierseksjonsloven har ulik definisjon av fellesareal. Ved arealmåling gjelder NS 3940:2023 som definerer fellesareal slik: Delen av bygning som brukes av to eller flere bruksenheter eller til bygningens forvaltning, drift eller vedlikehold.

**NB:**

Ved overgang fra eldre versjon av NS3940 til revidert utgave med nye måleregler, kan det forekomme arealavvik for rapporter som er utført mellom Oktober 2023 og Desember 2024. NS3940:2023 må vurderes til å være gjeldene bransjestandard fram til ny versjon utgis. Dette til tross for at standarden er trukket tilbake juni 2024.

**AREAL BOLIG:**

Etasje:	BRA-i	BRA-e	BRA-b	TBA	P-Rom m <sup>2</sup>	S-Rom m <sup>2</sup>
2. Etasje	60	0	0	4	60	0
3. Etasje	27	0	0	0	27	0
SUM BYGNING	87	0	0	4	87	0
SUM BRA	87					

**AREAL GARASJE/UTHUS:**

Etasje:	BRA-i	BRA-e	BRA-b	TBA	P-Rom m <sup>2</sup>	S-Rom m <sup>2</sup>
SUM BYGNING						
SUM BRA						

**BRA-i:**

2. Etasje: Gang(7,7m<sup>2</sup>), bad(4,9m<sup>2</sup>), soverom(5,3m<sup>2</sup>), stue(27,6m<sup>2</sup>), kjøkken(11,8m<sup>2</sup>).

3. Etasje: Gang(4,1m<sup>2</sup>), soverom(14,8m<sup>2</sup>), soverom(8m<sup>2</sup>).

**BRA-e:****MERKNADER OM AREAL:**

Arealene av hvert rom (nettoareal) summert vil avvike fra oppgitt totalt areal. Dette som følge av at tykkelsen av skillevegger/innervegger og eventuelle sjakter eller piper er trukket fra nettoarealet av hvert rom, men skal iht. målereglene (NS3940) medregnes i totalarealet. I 3.etasje er det bod med gulvareal på 6,3m<sup>2</sup>, boden er ikke måleverdig grunnet skråhimling. Rom omtalt som soverom i 2.etasje oppfyller ikke krav til størrelse etter eldre forskrifter.

**GARASJE / UTHUS:**



## **BYGGMESTER:**

En BMTF-sertifisert takstmann er en byggmester e.l. som er medlem av Byggmestrenes Takseringsforbund. Det vil si han/hun har minimum 6 års erfaring med å analysere, reparere og bygge boliger.

Mester er en beskyttet tittel som deles ut av Kongen til den som oppfyller de kvalifikasjonskrav som blir stilt i medhold til lov om mesterbrev i håndverk og annen næring.

Den BMTF-sertifiserte takstmannen skal alltid etterleve de etiske regler og regelverket som gjelder for Byggmestrenes Takseringsforbund.

---

## **INTEGRITET:**

### **UAVHENGIG TAKSTMANN**

Denne rapporten er utarbeidet av en uavhengig takstmann uten bindinger til andre aktører i eiendomsbransjen. Takstmannen har verken et ansettelsesforhold til, eller økonomisk interesse i sin oppdragsgivers virksomhet. For nærmere beskrivelse av kravene til takstmannens integritet, se BMTFs etiske retningslinjer på [www.BMTF.no](http://www.BMTF.no)

---

*Ansvarlig for rapporten:*

### **Mats Hansen**

Tømrersvenn, byggmester og BMTF sertifisert takstmann

---

21/03/2025



Mats Hansen

**1. Grunn og fundamenter****TG 2** 1.1 Byggegrunn, fundamenter, grunnmur, drenering og sikring mot vann og fuktighet

Byggegrunn er ikke kjent.

Det er ikke påvist avskallet puss som fører til at isolasjonen har blitt eksponert.

Det er ikke påvist skader slik at drenering og annen sikring mot vann og fuktighet er utett.

Huset står på antatt faste masser av komprimert sprengstein / grov pukk på fjell. Det er ikke foretatt grunnundersøkelser. Videre grunnforhold er ikke kjent. Fundament, søyler og piler under terreng var ikke tilgjengelige for inspeksjon.

Gulv mot grunn av betong,

Grunnmuren er oppført i murkonstruksjoner.

Fuktvandring i grunnmur (fuktoppsug via kapillærer i betongen) av denne alder og typen anses normalt.

Det er ikke mulig å vurdere dreneringen med sikkerhet i forhold til funksjonalitet ut fra visuell besiktelse. Det kan være flere forhold under bakkenivå (vannårer i fjell/terreng, tilsig av fukt etc.) som kan ha negativ betydning.

I bygninger av denne alder må det påregnes fare for fuktvandring i grunnmur/ gulv pga. at det ikke var vanlig byggeskikk i aktuell tidsperiode å sikre mur/ såle på samme metode som dagens skikk, samt drenering har generelt sett begrenset levetid fra byggedato på mellom 20 til 60 år avhengig av grunnforhold.

Hulltaking i rom under terreng:

Det ble ikke gjennomført hulltaking i rom under terreng, innredete rom under terreng tilhører annen boenhet. Hulltaking er en inspeksjonsmetode hvor det borres et inspeksjonshull på 73mm rom for å undersøke for fukt/skader. Det gjøres oppmerksom på at rom som er innredet og ligger helt eller delvis under terreng regnes som risikokonstruksjon, og kan som følge av dette ha kortere levetid enn tilsvarende konstruksjoner over terreng.

Merknad/vurdering av avvik:

Mer enn halvparten av forventet levetid på drenering er overskredet. Det er ikke benyttet diffusjonstetting mot grunn og fuktsikringen oppfyller ikke krav til sikring etter dagens forskrifter. Dreneringen bør kontrolleres jevnlig der det lar seg gjøre. For utbedring av dreneringen må dreneringen skiftes ut, tidspunktet for når dette er nødvendig er vanskelig å si.

Det er ikke observert grunnmursplast/knotteplast (utvendig fuktsikring) eller tilsvarende utvendig. Manglende knotteplast eller tilsvarende øker risikoen for fuktvandring i murene.

På bakgrunn av alder og konstruksjonsmåte på grunnmur/ytterkonstruksjoner i underetasjen, betraktes disse og underetasjen i sin helhet som en risikokonstruksjon med tanke på skader forbundet med fukt/kondens.

**Merknader:**

**Ingen** 1.2 Krypekjeller

Bygningsdelen eksisterer ikke.

**Merknader:**

**TG 1** 1.3 Terrengforhold

På befaringsdagen ble det ikke opplyst om kjente avvik ved terrengforhold, det var heller ingen umiddelbare tegn til større avvik. Det ble ikke observert store vannansamlinger eller lignende inntil grunnmuren som kunne tyde på feil fall mot grunnmur.

Vær oppmerksom på:

Underetasjen ligger delvis eller helt under terreng, dette utgjør en risiko i forhold fukt/kondens.

**Merknader:****2. Yttervegger**

**TG 2** 2.1 Yttervegger

Det er ikke påvist deformasjoner og/eller fuktskader i ytterveggenes konstruksjoner.

Ytterveggkonstruksjonene over grunnmur er oppført i murkonstruksjoner.

På befaringsdagen ble det ikke opplyst om kjente feil og mangler ved veggkonstruksjonene, det ble heller ikke observert synlige tegn til avvik på veggkonstruksjonene utover det som kan forventes av yttervegger fra aktuell byggeår.

Veggene er oppført etter byggemetode som gjaldt for det aktuelle byggeåret, ytterveggene vil ha noe mindre isolasjon og tetthet enn hva man har etter dagens standard.

Generelt sett er utvendig murpuss en risikoutsatt bygningsdel med tanke på klimatiske forhold. Murpuss er en bygningsdel som jevnlig behøver vedlikehold.

Det er benyttet murpuss og maling.

Merknad/vurdering av avvik:

På bakgrunn av alder må det påregnes jevnlig vedlikehold og kontroll av utvendig murpuss.

Ytterveggkonstruksjoner stammer fra byggeår er å regne som eldre konstruksjoner, skader kan plutselig oppstå på eldre bygningsdeler og de utgjør dermed en risiko.

#### **Merknader:**

### **3. Vinduer og ytterdører**

#### **TG 2** 3.1 Vinduer og ytterdører

Det er ikke påvist punkterte glass.

Vinduer med isolerglass i malte trekarmer.

Vinduene er fra 1982 og 1986.

Vinduene har normal bruksslitasje i henhold til alder.

Altandør med felt av isolerglass, av eldre dato.

Dørene fremstod med normal bruksslitasje i henhold til alder.

Det ble ikke oppdaget punkterte glass under befaringen. Punkterte glass kan tidvis være vanskelig og observere.

Merknad/vurdering av avvik:

Som følge av alder på vinduene og altandøren må disse jevnlig kontrolleres for punkterte vindusruter og råteskader i karm/belistning. Grunnet alder på vinduene vil restlevetid være vanskelig og anslå. Vinduer må skiftes ved behov.

Vinduene og dørene som stammer fra 1980-tallet er å regne som eldre bygningsdeler, skader kan plutselig oppstå på eldre bygningsdeler og utgjør dermed en risiko. På bakgrunn av alder må det påregnes vedlikehold/utskiftninger innen kort tid.

Det er registrert fuktskjolder under takvindu, forholdet må holdes under oppsyn.

Enkelte av vinduene er funksjonstrege.

#### **Merknader:**

### **4. Tak**

#### **TG 2** 4.1 Takkonstruksjon, takteking og skorstein over tak

Det er ikke påvist svanker/svai i mønet.

Det er ikke påvist nevneverdige fuktskjolder.

Det er ikke påvist råteskade eller skadedyr.

Takkonstruksjon er utført som saltakskonstruksjon av tresperrer.

Takkonstruksjonen virker ok, det er ingen tegn til synlig svikt som for eksempel svai eller svanker utover det som anses å være normalt i henhold til alderen.

Vær oppmerksom på:

Boligen har saltakskonstruksjon, øverste etasje har skråtak som i hovedsak er en lukket konstruksjon, og det er ikke kjent hvordan oppbyggingen er utført. Erfaringsmessig betraktes slike konstruksjoner som fuktrisikokonstruksjoner.

Merknad/vurdering av avvik:

Konstruksjonen er fra byggeår, det må derfor påregnes et avvik i forhold til dagens standard. Takkonstruksjonen vil fungere til tross for alder og konstruksjonsmåte.

Ved utskiftning av taktekingen må selve konstruksjonen (tresperrer) kontrolleres, konstruksjonen stammer fra byggeår og har en konstruksjonsmåte som vil ha behov for utbedringer når taktekingen skiftes ut.

#### Merknader:

##### TG 2 4.2 Undertak, lekter og ytterteking (taktekingen)

Det er ikke sikkerhetsforsvarlig å inspisere undertak, lekter og ytterteking.

Det anses ikke som sikkerhetsforsvarlig å inspisere skorstein.

Det er benyttet sutak, lekter og takstein til takteking.

Taket er kun besiktiget fra bakkenivå. Det er ikke sikkerhetsmessig forsvarlig å gå på tak uten sikring. Inspeksjon fra bakkenivå medfører begrensninger i undersøkelsene.

Uviss alder på takteking.

Merknad/vurdering av avvik:

Over halve forventete levetid for taktekingen er oppbrukt. Taktekingen må jevnlig kontrolleres. Som følge av alder på taktekingen må det påregnes at denne må skiftes innen rimelig tid, skader kan plutselig oppstå på eldre takteking/takstein.

Det er ikke montert snøfangere på taket, snøfangere skal monteres der snø- og isras fra tak kan skade personer, gjenstander, underliggende bygningsdeler eller installasjoner. Det er krav til at det aktuelle taket skal ha snøfangere.

Pipe/ildsted:

Generelt anbefales pipe/ildsted kontrollert av brann/feievesen. Undertegnede takstmann har ikke spesiell kompetanse vedrørende vurdering av piper og ildsteders forskriftsmessige tilstand. For detaljert informasjon og krav anbefales kontakt med lokalt brann- og feievesen.

#### Merknader:

### 5. Loft

#### TG 2 5.1 Loft (konstruksjonsoppbygging)

Det er ikke påvist biologiske skadegjørere fra kaldt-, kne-, hanebjelke-, eller kryploft.

Det er ikke påvist lekkasjer, fuktskjolder, kondens og lignende ved piper, overganger, i bjelker eller takluker.

Loftetasjen er av eldre dato.

Merknad/vurdering av avvik:

Loftetasjen er av eldre dato og vil avvike fra dagens standarder og byggemetoder.

Se pkt. om takkonstruksjon og taktekingen. Loftet må jevnlig kontrolleres for lekkasjer som følge av alder på taktekingen.

#### Merknader:

**6. Balkonger, verandaer og lignende****TG 2** 6.1 Balkonger, verandaer og lignende

Konstruksjonen vurderes som forsvarlig festet.

Fra stuen er det utgang til balkong på 3,6m<sup>2</sup>.

Merknad/vurdering av avvik:

Balkongskonstruksjonen er av eldre dato og har eldre tekking/konstruksjon.

Rekkverket oppfyller ikke kravet til høyde etter gjeldende forskrifter, rekkverket ble målt til 0,87m. Dagens krav er på 1 meter.

Det er mye avskalling/slitasje på balkongen, vedlikehold må påregnes.

**Merknader:****7. Våtrom****7.1 Våtrom****TG 2** 7.1.1 Overflate vegger og himling

Det er ikke påvist riss og sprekker.

Det er ikke påvist bom (hulrom) under fliser.

Det er ikke påvist fuktskader, spor etter skadedyr.

Det er benyttet fliser på veggene og malte flater i himlingen.

Merknad/vurdering av avvik:

Over halve forventete levetid for overflatene er overskredet på badet. Som følge av alder på overflatene bør det påregnes at disse må oppgraderes innen rimelig tid, tidspunkt for når dette blir en nødvendighet er vanskelig å si noe om.

Det er påvist at badet er oppført etter eldre forskrifter. Utifra alder kan skader plutselig oppstå på eldre bad. Våtrommet bør oppgraderes innen kort tid for å tåle normal bruk etter dagens krav.

Det ble observert hull/skruehull på veggflatene. Det er usikkert hvorvidt skruehullene har skadet membranen på baksiden, det bør det tas høyde for at membranen kan være skadet. Forholdet utgjør en risiko forbundet med fuktskader.

Det er registrert sprek/riss i enkelte veggfuger, vedlikehold må påregnes.

**Merknader:****TG 2** 7.1.2 Overflate gulv

Det er påvist bom (hulrom) under fliser.

Det er ikke påvist spor etter råteskade, muggvekst eller skadedyr.

Det er ikke påvist knirk i gulvet.

Det er benyttet fliser på gulvet.

Merknad/vurdering av avvik:

Over halve forventete levetid for overflatene er overskredet på badet. Som følge av alder på overflatene bør det påregnes at disse må oppgraderes innen rimelig tid, tidspunkt for når dette blir en nødvendighet er vanskelig å si noe om.

Det er påvist at badet er oppført etter eldre forskrifter. Utifra alder kan skader plutselig oppstå på eldre bad. Våtrommet bør oppgraderes innen kort tid for å tåle normal bruk etter dagens krav.

Det ble registrert bom i enkelte fliser. Når ikke hele flisen har kontakt med underlaget, vil det oppstå luftlommer. Dette blir kalt "bom", og kan medføre at flisen sprekker ved belastning.

**Merknader:**

Det er muligheter for å rengjøre sluk.  
 Det er boret hull i tilstøtende rom eller fra undersiden.  
 Det er fuktkontrollert med egnet fuktmåleverktøy.

Det kan ikke konstateres at membran er påført alle flatene i våtsone i form av bilder eller annet. Det gjøres spesielt oppmerksom på at tekking (membran og mansjetter) ikke er kontrollerbare fordi dette bare kan gjøres ved å demontere fliser. Denne type destruktive undersøkelser blir aldri foretatt ved en tilstandskontroll for eierskifterapport.

Badet har vært i bruk til daglig i flere år uten at det er registrert noen form for lekkasjer, alder og observasjoner gjort på befaringsdagen tilsier at det er membran.

Det er benyttet plastsluk

Hulltaking:

Det ble gjennomført hulltaking fra soverom. Hulltaking er en inspeksjonsmetode hvor det borres et inspeksjonshull på 73mm fra tilstøtende rom for å undersøke for fukt/skader. Det ble gjennomført fuktkontroll med fuktindikator, denne ga ikke utslag for unormale fuktverdier.

Badet inneholder: Toalett, helstøpt servant, skap under servant med slette fronter, dusjdører i klart glass.

Merknad/vurdering av avvik:

Mer enn halvparten av forventet brukstid er oppbrukt på membran. Overvåk tilstanden jevnlig. For å få tilstandsgrad 0 eller 1 må tettesjikt skiftes ut, men tidspunktet for når dette er nødvendig er vanskelig å si noe om. Som følge av alder må sluk jevnlig kontrolleres og rengjøres.

Slukristen er plassert skjevt over sluk.

#### Merknader:

### 8. Kjøkken

#### 8.1 Kjøkken

##### TG 1 8.1 Kjøkken

Det er ikke påvist fukt ved kjøleskap, vaskemaskin, varmtvannsbereeder eller andre vanninstallasjoner.

Det er ikke påvist avvik i forhold til trykk i vannkran.

Det er ikke påvist avvik i forhold til avrenning fra avløp.

Det er ikke påvist symptomer på fukt og råte i nabokonstruksjoner.

Kjøkkeninnredning med profilerte fronter, laminat benkeplate, stål oppvaskkum, ventilator.

- Integrert gassplatetopp
- Integrert stekeovn
- Integrert oppvaskmaskin
- Integrert kjøl- og frys

Teknisk tilstand på hvitevarer er ikke kontrollert.

Fuktkontroll som er foretatt med fuktindikator ga ikke unormale fuktverdier i områder der det anses og være fare for fuktvandring. Disse områdene er i hovedsak i underskap under vask, området rundt oppvaskmaskin og på gulv rundt sokkel list.

Merknad/vurdering av avvik:

Kjøkkenet er ikke utstyrt med komfyrvakt. Det er krav til fastmontert komfyrvakt i alle nye boliger fra 2010. Ved oppussing gjelder kravet om fastmontert komfyrvakt dersom det legges opp ny kurs til platetopp eller komfy.

#### Merknader:

**9. Rom under terreng****10. VVS****TG 2** 10.1 WC og innvendige vann- og avløpsrør

Materiale, sammenkoblingspunkter, kondensisasjon og termisk isolasjon vurderes som tilfredsstillende.

Avløpskapasiteten vurderes som tilfredsstillende.

Lukt fra avløpssystemet vurderes som tilfredsstillende.

Det er ingen WC med innebygget sisterner.

Det gjøres oppmerksom på at det kun er synlige rørinstallasjoner som er kontrollert. Rørgjennomføringer som er skjult i vegg er ikke videre undersøkt. Utvendige vann- og avløpsrør er ikke kontrollert.

Det er benyttet kobberør til vannforsyningsrør.

Forventet levetid kobberør: 25-50 år.

Boligen har sluk og avløpsrør i plast.

Forventet levetid for sluk av plast: 30-50 år.

Merknad/vurdering av avvik:

Mer enn forventet brukstid er oppbrukt på avløpsrør. Som følge av alder må sluk jevnlig kontrolleres og rengjøres. For utbedring må sluk og avløpsrør skiftes ut, tidspunkt for når dette blir nødvendig er vanskelig å si noe om. Alder på bygningsdelen utgjør en risiko for at skader plutselig kan oppstå. Sluk og avløpsrør må holdes under oppsyn, oppgradering anbefales innen kort tid.

Mer enn forventet brukstid er oppbrukt på vannforsyningsrørene. Som følge av alder må rørene jevnlig kontrolleres for sprekker og lekkasjer. For utbedring må rørene skiftes ut, tidspunkt for når dette blir nødvendig er vanskelig å si noe om. Alder på bygningsdelen utgjør en risiko for at skader plutselig kan oppstå. Vannforsyningsrørene må holdes under oppsyn, oppgradering anbefales innen kort tid.

**Merknader:****TG 2** 10.2 Varmtvannsbereider

Varmtvannsbereider er fra 1998

Det er ikke påvist avdrypp og fuktskjolder ved bereider.

Varmtvannsbereideren er plassert i 3.etasje og er av typen CTC 115 liter.

Merknad/vurdering av avvik:

Det er påvist at varmtvannsbereideren er over 20 år. Det er ikke behov for utbedringstiltak utifra at tanken fungerer i dag, men utifra alder kan skader plutselig oppstå på eldre tanker.

Det er i dag innført krav om at varmtvannsbereidere av denne størrelsen ikke skal være tilkoblet med vanlig stikkontakt, men være såkalt fast tilkoblet. Da vil du unngå risiko for varmgang og brann. På tidspunktet varmtvannsbereideren ble montert var det ikke krav om fast tilkobling. For utbedring må tilkoblingen skiftes ut.

**Merknader:****Ingen** 10.3 Vannbåren varme

Bygningsdelen eksisterer ikke.

**Merknader:****Ingen** 10.4 Varmesentraler

Bygningsdelen eksisterer ikke.

**Merknader:**

**TG 1**

## 10.5 Ventilasjon

Boligen har naturlig ventilasjon.  
Boligen har mekanisk ventilasjon.  
Boligen har ikke balansert ventilasjon.

Boligen tilfredsstillter ikke kravet til ventilasjon etter dagens krav. Under oppføringstidspunktet til boligen var det andre krav som var gjeldende.

For å oppfylle kravene til de nyeste bygningsforskriftene skal man nå benytte balansert ventilasjonsanlegg.

**Merknader:****11. Elektrisk anlegg og samsvarserklæring**

## 11.1 Elektrisk anlegg og samsvarserklæring

**Merknader:**



**VÆR OPPMERKSOM PÅ:**

Egenerklæringsskjema er levert før oppstart av oppdraget.

Det er ikke fremlagt godkjente tegninger av boligen.

Det er ingen avvik i forhold til rømming og romhøyde, ut ifra gjeldende forskrifter for da boligen/rommene ble byggemeldt.

Innvendige rekkverk og håndrekker er i henhold til gjeldende forskrifter når bygningsdelen ble byggesøkt.

**TILLEGGSSOPPLYSNINGER:**

Den bygningssakkyndige har ikke kontrollert om det foreligger offentligrettslige pålegg fra kommunen. Det er ikke kontrollert om det er pågående byggesaker, endringer i reguleringsplan som berører den aktuelle eiendommen eller andre ytre påvirkninger.

Vedrørende egenerklæringsskjema: Skjema vil følge som vedlegg til salgsoppgaven, det anbefales eventuelle interessenter å lese gjennom skjema før et eventuelt salg/kjøp gjennomføres. Det kan være flere relevante/nyttige opplysninger i dette skjema som ikke er videre beskrevet i denne rapporten.

Tilstandsrapporten har en gyldighet på 12 mnd. fra rapportdato. Skulle det oppstå skader, endringer eller annet av betydning ved boligen, oppfordres eier/selger til å informere om forholdene og oppdatere tilstandsrapporten.

I tilstandsrapporten har den bygningssakkyndige ikke gjort undersøkelser/vurderinger av bygningens estetikk og arkitektur, fellesarealer (med mindre boligeieren har vedlikeholdsplikt for fellesarealer), tilleggsbygg som garasje, biloppstillingsplass eller lignende i fellesanlegg/fellessområdet.

**ANBEFALTE YTTERLIGERE UNDERSØKELSER:**

Radonmålinger: Den bygningssakkyndige har ikke foretatt radonmålinger. Grenseverdi for radon er den høyeste årsmiddelverdien som generelt er anbefalt i et oppholdsrom. Grenseverdi er satt til 200 Bq/m<sup>3</sup>. Det skal gjennomføres radonreducerende tiltak dersom radonnivået overstiger 100 Bq/m<sup>3</sup> (tiltaksgrense).

TAKSTMANNENS VURDERING VED TG2:	
1.1	<p>Byggegrunn, fundamenter, grunnmur, drenering og sikring mot vann og fuktighet</p> <p>Mer enn halvparten av forventet levetid på drenering er overskredet. Det er ikke benyttet diffusjonstetting mot grunn og fuktsikringen oppfyller ikke krav til sikring etter dagens forskrifter. Dreneringen bør kontrolleres jevnlig der det lar seg gjøre. For utbedring av dreneringen må dreneringen skiftes ut, tidspunktet for når dette er nødvendig er vanskelig å si.</p> <p>Det er ikke observert grunnmursplast/knotteplast (utvendig fuktsikring) eller tilsvarende utvendig. Manglende knotteplast eller tilsvarende øker risikoen for fuktvandring i murene.</p> <p>På bakgrunn av alder og konstruksjonsmåte på grunnmurer/ytterkonstruksjoner i underetasjen, betraktes disse og underetasjen i sin helhet som en risikokonstruksjon med tanke på skader forbundet med fukt/kondens.</p>
2.1	<p>Yttervegger</p> <p>På bakgrunn av alder må det påregnes jevnlig vedlikehold og kontroll av utvendig murpuss.</p> <p>Ytterveggkonstruksjoner stammer fra byggeår er å regne som eldre konstruksjoner, skader kan plutselig oppstå på eldre bygningsdeler og de utgjør dermed en risiko.</p>
3.1	<p>Vinduer og ytterdører</p> <p>Som følge av alder på vinduene og altandøren må disse jevnlig kontrolleres for punkterte vindusruter og råteskader i karm/belistning. Grunnet alder på vinduene vil restlevetid være vanskelig og anslå. Vinduer må skiftes ved behov.</p> <p>Vinduene og dørene som stammer fra 1980-tallet er å regne som eldre bygningsdeler, skader kan plutselig oppstå på eldre bygningsdeler og utgjør dermed en risiko. På bakgrunn av alder må det påregnes vedlikehold/utskiftninger innen kort tid.</p> <p>Det er registrert fuktskjolder under takvindu, forholdet må holdes under oppsyn.</p> <p>Enkelte av vinduene er funksjonstrege.</p>
4.1	<p>Takkonstruksjon, takteking og skorstein over tak</p> <p>Konstruksjonen er fra byggeår, det må derfor påregnes et avvik i forhold til dagens standard. Takkonstruksjonen vil fungere til tross for alder og konstruksjonsmåte.</p> <p>Ved utskiftning av taktekingen må selve konstruksjonen (tresperrer) kontrolleres, konstruksjonen stammer fra byggeår og har en konstruksjonsmåte som vil ha behov for utbedringer når taktekingen skiftes ut.</p>
4.2	<p>Undertak, leker og ytterteking (taktekingen)</p> <p>Over halve forventete levetid for taktekingen er oppbrukt. Taktekingen må jevnlig kontrolleres. Som følge av alder på taktekingen må det påregnes at denne må skiftes innen rimelig tid, skader kan plutselig oppstå på eldre takteking/takstein.</p> <p>Det er ikke montert snøfangere på taket, snøfangere skal monteres der snø- og isras fra tak kan skade personer, gjenstander, underliggende bygningsdeler eller installasjoner. Det er krav til at det aktuelle taket skal ha snøfangere.</p>
5.1	<p>Loft (konstruksjonsoppbygging)</p> <p>Loftet er av eldre dato og vil avvike fra dagens standarder og byggemetoder.</p> <p>Se pkt. om takkonstruksjon og taktekingen. Loftet må jevnlig kontrolleres for lekkasjer som følge av alder på taktekingen.</p>
6.1	<p>Balkonger, verandaer og lignende</p> <p>Balkongkonstruksjonen er av eldre dato og har eldre teking/konstruksjon.</p> <p>Rekkverket oppfyller ikke kravet til høyde etter gjeldende forskrifter, rekkverket ble målt til 0,87m. Dagens krav er på 1 meter.</p> <p>Det er mye avskalling/slitasje på balkongen, vedlikehold må påregnes.</p>
7.1.1	<p>Våtrom Overflate vegger og himling</p>

	<p>Over halve forventete levetid for overflatene er overskredet på badet. Som følge av alder på overflatene bør det påregnes at disse må oppgraderes innen rimelig tid, tidspunkt for når dette blir en nødvendighet er vanskelig å si noe om.</p> <p>Det er påvist at badet er oppført etter eldre forskrifter. Utifra alder kan skader plutselig oppstå på eldre bad. Våtrommet bør oppgraderes innen kort tid for å tåle normal bruk etter dagens krav.</p> <p>Det ble observert hull/skruehull på veggflatene. Det er usikkert hvorvidt skruehullene har skadet membranen på baksiden, det bør det tas høyde for at membranen kan være skadet. Forholdet utgjør en risiko forbundet med fuktskader.</p> <p>Det er registrert sprek/riss i enkelte veggfuger, vedlikehold må påregnes.</p>
7.1.2	Våtrom Overflate gulv
	<p>Over halve forventete levetid for overflatene er overskredet på badet. Som følge av alder på overflatene bør det påregnes at disse må oppgraderes innen rimelig tid, tidspunkt for når dette blir en nødvendighet er vanskelig å si noe om.</p> <p>Det er påvist at badet er oppført etter eldre forskrifter. Utifra alder kan skader plutselig oppstå på eldre bad. Våtrommet bør oppgraderes innen kort tid for å tåle normal bruk etter dagens krav.</p> <p>Det ble registrert bom i enkelte fliser. Når ikke hele flisen har kontakt med underlaget, vil det oppstå luftlommer. Dette blir kalt "bom", og kan medføre at flisen sprekker ved belastning.</p>
7.1.3	Våtrom Membran, tettesjiktet og sluk
	<p>Mer enn halvparten av forventet brukstid er oppbrukt på membran. Overvåk tilstanden jevnlig. For å få tilstandsgrad 0 eller 1 må tettesjikt skiftes ut, men tidspunktet for når dette er nødvendig er vanskelig å si noe om. Som følge av alder må sluk jevnlig kontrolleres og rengjøres.</p> <p>Slukristen er plassert skjevt over sluk.</p>
10.1	WC og innvendige vann- og avløpsrør
	<p>Mer enn forventet brukstid er oppbrukt på avløpsrør. Som følge av alder må sluk jevnlig kontrolleres og rengjøres. For utbedring må sluk og avløpsrør skiftes ut, tidspunkt for når dette blir nødvendig er vanskelig å si noe om. Alder på bygningsdelen utgjør en risiko for at skader plutselig kan oppstå. Sluk og avløpsrør må holdes under oppsyn, oppgradering anbefales innen kort tid.</p> <p>Mer enn forventet brukstid er oppbrukt på vannforsyningsrørene. Som følge av alder må rørene jevnlig kontrolleres for sprekker og lekkasjer. For utbedring må rørene skiftes ut, tidspunkt for når dette blir nødvendig er vanskelig å si noe om. Alder på bygningsdelen utgjør en risiko for at skader plutselig kan oppstå. Vannforsyningsrørene må holdes under oppsyn, oppgradering anbefales innen kort tid.</p>
10.2	Varmtvannsbereder
	<p>Det er påvist at varmtvannsberederen er over 20 år. Det er ikke behov for utbedringstiltak utifra at tanken fungerer i dag, men utifra alder kan skader plutselig oppstå på eldre tanker.</p> <p>Det er i dag innført krav om at varmtvannsberedere av denne størrelsen ikke skal være tilkoblet med vanlig stikkontakt, men være såkalt fast tilkoblet. Da vil du unngå risiko for varmgang og brann. På tidspunktet varmtvannsberederen ble montert var det ikke krav om fast tilkobling. For utbedring må tilkoblingen skiftes ut.</p>

# EGENERKLÆRINGSSKJEMA

Til orientering vil dette skjema være en del av salgsoppgaven

<b>Meglerfirma</b>	
Aktiv EM Laguneparken	
<b>Oppdragsnr.</b>	
1506250070	
<b>Selger 1 navn</b>	<b>Selger 2 navn</b>
Trond Kolbeinshavn	Charlotte Joy Kolbeinshavn
<b>Gateadresse</b>	
Formanns vei 18D	
<b>Poststed</b>	<b>Postnr</b>
BERGEN	5037
Er det dødsbo? <input checked="" type="checkbox"/> Nei <input type="checkbox"/> Ja	
Avdødes navn	
Er det salg ved fullmakt? <input checked="" type="checkbox"/> Nei <input type="checkbox"/> Ja	
Hjemmelshavers navn	
Har du kjennskap til eiendommen? <input type="checkbox"/> Nei <input checked="" type="checkbox"/> Ja	
Når kjøpte du boligen? År	2005
Hvor lenge har du eid boligen?	
Antall år	20
Antall måneder	1
Har du bodd i boligen siste 12 måneder? <input checked="" type="checkbox"/> Nei <input type="checkbox"/> Ja	
I hvilket forsikringselskap har du tegnet villa/husforsikring?	
Forsikringselskap	Trug
Polise/avtalnr.	6542208

Document reference: 1506250070

## Spørsmål for alle typer eiendommer

1 Kjenner du til om det er/har vært feil tilknyttet våtrommene, f.eks. sprekker, lekkasje, råte, lukt eller soppkader?

Nei  Ja

Beskrivelse

Varmekabler fungerer ikke

Initialer selger: TK, CJK

1

- 2 Kjenner du til om det er utført arbeid på bad/våtrom?  
Svar
- 3 Kjenner du til om det er/har vært tilbakeslag av avløpsvann i sluk eller lignende?  
 Nei  Ja
- 4 Kjenner du til feil eller om har vært utført arbeid/kontroll på vann/avløp?  
Svar
- 5 Kjenner du til om det er/har vært problemer med drenering, fuktinnslag, øvrig fukt eller fuktmerker i underetasje/kjeller?  
 Nei  Ja
- 6 Kjenner du til om det er/har vært utettheter i terrasse/garasje/tak/fasade?  
 Nei  Ja
- 7 Kjenner du til om det er/har vært problemer med ildsted/skorstein/pipe f.eks. dårlig trekk, sprekker, pålegg, fyringsforbud eller lignende?  
 Nei  Ja  
Beskrivelse
- 8 Kjenner du til om det er/har vært f.eks. sprekker i mur, skjeve gulv eller lignende?  
 Nei  Ja
- 9 Kjenner du til om det er/har vært sopp/råteskader/insekter/skadedyr på eiendommen som rotter, mus, maur eller lignende?  
 Nei  Ja
- 10 Kjenner du til om det er/har vært skjeggkre i boligen?  
 Nei  Ja
- 11 Kjenner du til om det er/har vært utført arbeid på el-anlegget eller andre installasjoner (f.eks. oljetank, sentralfyr, ventilasjon)?  
Svar
- 12 Kjenner du til om det er utført kontroll av el-anlegget og/eller andre installasjoner (f.eks. oljetank, sentralfyr, ventilasjon)?  
 Nei  Ja
- 13 Har du ladeanlegg/ladeboks for elbil i dag?  
 Nei  Ja
- 14 Kjenner du til om ufaglærte har utført arbeid som normalt bør utføres av faglærte, utover det som er nevnt tidligere (f.eks. drenering, murerarbeid, tømmerarbeid etc)?  
 Nei  Ja
- 15 Er det nedgravd oljetank på eiendommen?  
 Nei  Ja
- 16 Kjenner du til om det har vært utført arbeid på terrasse/garasje/tak/fasade?  
Svar
- 17 Selges eiendommen med utleiedel, leilighet, hybel eller tilsvarende?  
 Nei  Ja
- 18 Kjenner du til om det er innredet/bruksendret/bygget ut i kjeller eller loft eller andre deler av boligen?  
 Nei  Ja
- 19 Kjenner du til forslag eller vedtatte reguleringsplaner, andre planer, nabovarsel eller offentlige vedtak som kan medføre endringer i bruken av eiendommen eller av dens omgivelser?  
 Nei  Ja
- 20 Kjenner du til om det foreligger påbud/heftelser/krav/manglende tillatelser vedrørende eiendommen?  
 Nei  Ja

- 21 Er det foretatt radonmåling?  
 Nei  Ja
- 22 Kjenner du til manglende brukstillatelse eller ferdigattest?  
 Nei  Ja
- 23 Kjenner du til om det foreligger skaderapporter/ tilstandsvurderinger eller utførte målinger?  
 Nei  Ja
- 24 Er det andre forhold av betydning ved eiendommen som kan være relevant for kjøper å vite om (f.eks. rasfare, tinglyste forhold eller private avtaler)?  
 Nei  Ja

## Tilleggs kommentar

Jeg bekrefter at opplysningene er gitt etter beste skjønn. Jeg er kjent med at dersom jeg har gitt ufullstendige, uriktige eller misvisende opplysninger om eiendommen, vil forsikringsselskapet kunne søke hel eller delvis regress for sine utbetalinger eller redusere sitt ansvar helt eller delvis, jfr. vilkår for boligselgerforsikring punkt 7.1 og forsikringsavtaleloven kapittel 4.

Jeg er orientert om mitt mulige ansvar som selger etter avhendingsloven, eventuelt etter kjøpsloven (aksjeboliger), og om forsikringsgiver sitt boligselgerforsikringstilbud.

Jeg er klar over at avtale om forsikring er bindende. Jeg er også klar over at premietilbudet først kan påberopes når boligen er solgt (budaksept). Premietilbudet som er gitt av megler er bindende for forsikringsgiver i 6 – seks – måneder fra oppdragsinngåelse med megler.

Etter dette vil premien og forsikringsvilkårene kunne justeres. Når premietilbudet ikke lenger er bindende for forsikringsselskapet må egenerklæringsskjemaet signeres på nytt og eventuelle endringer påføres. Det vil da være forsikringspremien og forsikringsvilkårene på ny signeringsdato som legges til grunn.

Det kan ikke tegnes boligselgerforsikring ved følgende salg:

- mellom ektefeller eller slektninger i rett oppstigende eller nedstigenede linje, søsken, eller
- mellom personer som bor eller har bodd på boligeiendommen og/eller
- når salget skjer som ledd i sikredes næringsvirksomhet/er en næringsseiendom
- etter at boligeiendommen er lagt ut for salg.
- ved salg av helårs- og fritidsbolig er det krav til at det foreligger tilstandsrapport i henhold til Forskrift til avhendingslova (tryggere bolighandel).

Forsikringsselskapet kan ved skriftlig samtykke akseptere tegning av forsikring også i ovennevnte tilfeller.

Dersom forsikringsselskapet ikke har gitt skriftlig samtykke, kan erstatningen bortfalle.

Ved oppgjørsoppdrag trer forsikringen i kraft når kontrakten er signert av begge parter, begrenset til siste 12 måneder før overtakelse.

Forøvrig oppfordrer selger potensielle kjøpere til å undersøke eiendommen grundig, jf avhendingsloven § 3-10 og kjøpsloven § 20 (aksjeboliger).

Gyldig forsikring forutsetter at det for helårs- og fritidsbolig foreligger tilstandsrapport som er i henhold til Forskrift til avhendingslova (tryggere bolighandel).

- Jeg ønsker boligselgerforsikring, og bekrefter å ha mottatt og lest forsikringsvilkårene og informasjonsbrosjyre til selger i forbindelse med kjøp av boligselgerforsikring. Forsikringen trer i kraft på det tidspunkt det foreligger en budaksept mellom partene, begrenset til tolv måneder før overtakelse. Ved oppgjørsoppdrag trer forsikringen i kraft når kontrakten er signert av begge parter, begrenset til siste 12 måneder før overtakelse. Jeg bekrefter med dette at eiendommen ikke er en næringsseiendom, at den ikke selges som ledd i næringsvirksomhet eller mellom ektefeller eller slektninger i rett oppstigende eller nedstigende linje, søsken, eller mellom personer som bor eller har bodd på boligeiendommen. Gyldig forsikring forutsetter at det for helårs- og fritidsbolig foreligger tilstandsrapport som er i henhold til Forskrift til avhendingslova (tryggere bolighandel). Forsikringen er ugyldig dersom den tegnes i strid med forsikringsvilkårene. Jeg er innforstått med at eiendomsmegleren ikke har fullmakt til å gjøre unntak fra ovennevnte begrensninger. Jeg er oppmerksom på at 8% av total forsikringspremie er honorar til Söderberg & Partners.
- Jeg ønsker ikke boligselgerforsikring, men megler har tilbudt meg å kjøpe slik forsikring.
- Jeg kan ikke kjøpe boligselgerforsikring ihht vilkår.

NAME OF SIGNER	IDENTIFIER	TIME	ELECTRONIC ID
Trond Kolbeinshavn	ef219a3034eba565b92bae6 b64485b2e0abd2fd8	21.03.2025 14:27:33 UTC	Signer authenticated by Nets One time code

NAME OF SIGNER	IDENTIFIER	TIME	ELECTRONIC ID
Charlotte Joy Kolbeinshavn	f684c910dc24c8854d69d6 5732b4937857378cb0	21.03.2025 15:02:54 UTC	Signer authenticated by Nets One time code

Document reference: 1506250070

- This is a PDF document digitally signed by Nets' E-Signing service.
- The document's integrity is protected by signing and sealing the contents with a certificate issued to Nets by a third party. Validating the signature confirms that the contents have not been modified since the time of signing.
- For more information about document formats, see <https://www.nets.eu/developer>





BERGEN  
KOMMUNE

## Vegstatuskart

Byrådsavdeling for klima, miljø og byutvikling  
Plan- og bygningsetaten  
Målestokk: 1:3000  
Dato: 12.03.2025

Gnr/Bnr/Fnr/Snr: 168/587/0/2  
Adresse: Formanns vei 18D, 5037 BERGEN



- |                   |                      |                            |                            |
|-------------------|----------------------|----------------------------|----------------------------|
| Europaveg         | Fylkesveg            | Privat veg                 | Gang-/sykkelveg, fylkesveg |
| Europaveg, tunnel | Fylkesveg, tunnel    | Privat veg, tunnel         | Gang-/sykkelveg, kommunal  |
| Riksveg           | Kommunal veg         | Gang-/sykkelveg, europaveg | Gang-/sykkelveg, privat    |
| Riksveg, tunnel   | Kommunal veg, tunnel | Gang-/sykkelveg, riksveg   | Bilferge, fylkesveg        |



BERGEN  
KOMMUNE

## Basiskart

Byrådsavdeling for klima, miljø og byutvikling

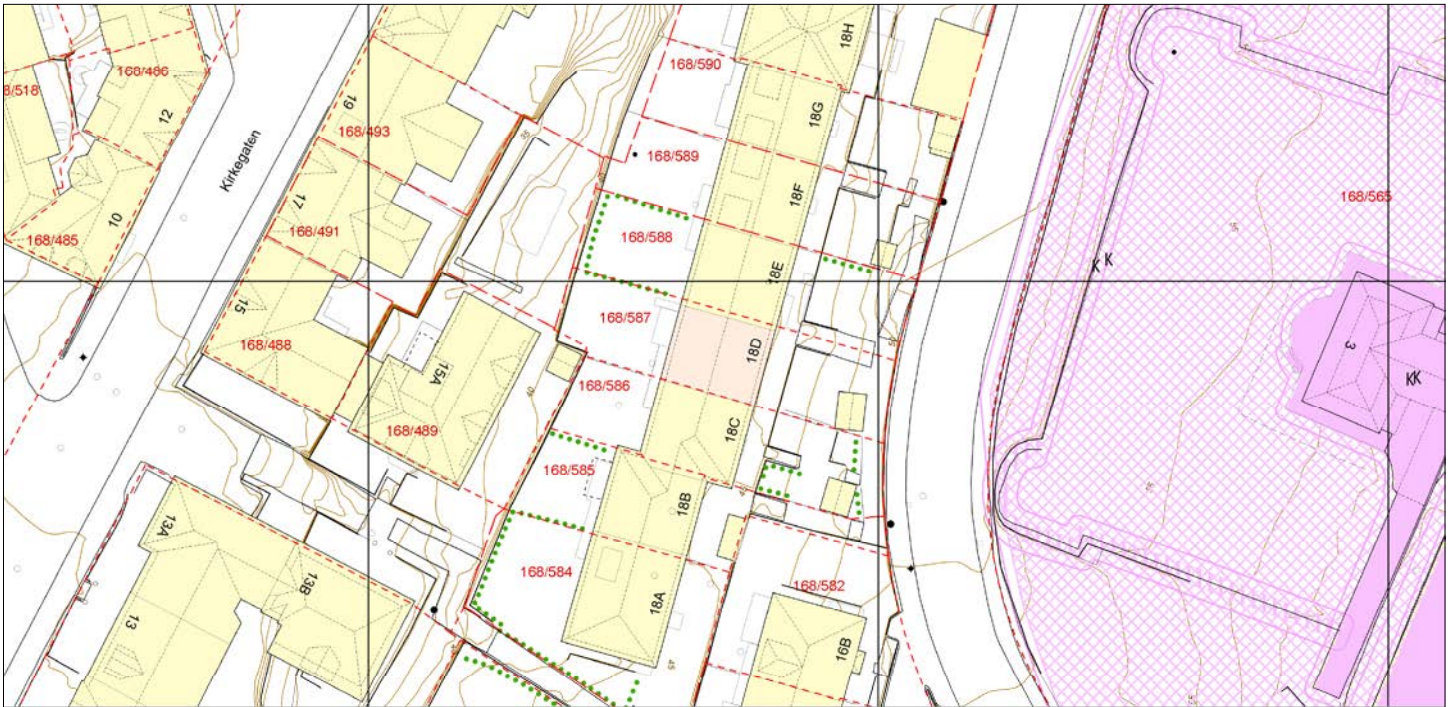
Plan- og bygningsetaten

Målestokk v/A4:1:500

Dato: 12.03.2025

Gnr/Bnr/Fnr/Snr: 168/587/0/2

Adresse: Formanns vei 18D, 5037 BERGEN



- |                                |                              |                      |              |
|--------------------------------|------------------------------|----------------------|--------------|
| —•— Eiendomsgrense - sikker    | --- Registrert tiltak anlegg | ⊙ Allé               | • Mast       |
| - - - Eiendomsgrense - usikker | □ Kulturminne                | ⊙ Hekk               | ⚡ Skap       |
| ■ Bygning                      | --- Gangveg og sti           | ● EL belysningspunkt | — Høydekurve |
| ▨ Registrert tiltak bygg       | --- Traktorveg               | ⚡ EL Nettstasjon     | ⊙ Fastmerker |
| ■ Fredet bygg                  | ⊙ Innmålt Tre                | ○ Ledning kum        |              |



## Fakturaspesifikasjon

Kommunale avgifter har 4 terminer per år.

Hovedforfall: 20/2 - 20/5 - 20/8 - 20/11

Feiing/tilsyn blir ikke delt opp, men kommer som helhet i en termin. Normalt 2. termin.

<b>Eiendomsnummer</b>	00168-0587-0000-002
<b>Eiendommens adresse</b>	Formanns Vei 18D
<b>Eier</b>	Trond Kolbeinshavn , Torridalsveien 3 , 4630 KRISTIANSAND S N

Tekst	Grunnlag	Sats	Årsbeløp	Terminbeløp
Eiendomsskatt bolig	2999899KR	0.0026	7 799,00	1 949,75
Abonnementsgebyr vann	218m2	7.71	840,39	207,21
Stipulert mengde vann	283m3	11.44	1 618,76	399,14
Abonnementsgebyr avløp	218m2	10.62	1 157,58	285,43
Stipulert mengde avløp	283m3	15.64	2 213,06	545,68
Tilsyn med fyringsanlegget, brannsi	1Boenhet	463	115,75	115,75
Komm.påslag-etterdrift deponier	1 pr.enhet	105.00	105,00	26,25
Renovasjon grunnpris	1 Pr.enhet	2865.15	2 865,15	716,29
Total ekskl. mva			16 714,69	4 245,50

*\* Ikke merverdiavgift på eiendomsskatt*

**Andre tilgjengelige rapporter:** Oppsummering, Betalingshistorikk, Renter og Gebyrer.





**Bergen kommune**  
Adresse Postboks 7700, 5020  
Telefon 12345678

Utskriftsdato: 13.03.2025

## Opplysninger til eiendomsmegler

EM 56-7 Tilknytning til vei, vann og avløp

Kilde: Bergen kommune

### Gjelder eiendom

**Kommunenr.:** 4601 **Gårdsnr.:** 168 **Bruksnr.:** 587 **Seksjonsnr.:** 2

**Adresse:** Formanns vei 18D, 5037 BERGEN

**Referanse:**

<b>Vann</b>	Eiendommen er tilknyttet offentlig vann via private stikk- og fellesledninger. Vi gjør oppmerksom på at private ledninger vedlikeholdes for eiers regning. For private fellesledninger er der normalt tilknyttet solidarisk vedlikeholdsplikt.
<b>Avløp</b>	Eiendommen er tilknyttet offentlig avløpsnett via private stikk- og fellesledninger. Vi gjør oppmerksom på at private ledninger vedlikeholdes for eiers regning. For private fellesledninger er der normalt tilknyttet solidarisk vedlikeholdsplikt.

**FORBEHOLD VED UTLIVERING AV INFORMASJON I FORBINDELSE MED EIENDOMSFORESPØRSLER.**

Det tas forbehold om at det kan være avvik i våre registre/kart/arkiv i forhold til den faktiske situasjonen og at det kan foreligge forhold omkring eiendom og bygninger som kommunen ikke er kjent med. Brukere av informasjonen må derfor være bevisst på sammenheng og formål som den benyttes i, og bruke informasjonen kritisk.

Utskrifter fra det digitale kartverket i form av papirkart, kan inneholde linjer som lett kan føre til misforståelser. Dette gjelder ofte karttemaer som ledninger og eiendomsgrenser som i mange tilfelle kan være unøyaktige. For eksempel må derfor ikke gravearbeider på ledninger foretas uten påvisning av ledningen i marka.

Kommunen kan ikke stilles økonomisk ansvarlig for bruk av informasjon som oppgis i sammenheng med eiendomsforespørsler.

# Nabolagsprofil

Formanns vei 18D - Nabolaget Rosegrenden/Kirkegaten - vurdert av 158 lokalkjente

## Nabolaget spesielt anbefalt for

- **Studenter**
- **Enslige**
- **Etablerere**



## Offentlig transport

Prahls vei Linje 10	2 min 0.2 km
Byparken Linje 1, 2	27 min 1.9 km
Bergen Linje F4, L4, R40	11 min 6.8 km
Bergen Flesland	24 min

## Skoler

Krohnengen skole (1-7 kl.) 397 elever, 24 klasser	11 min 0.8 km
Christi Krybbe Skoler (1-7 kl.) 168 elever, 14 klasser	17 min 1.3 km
Rothaugen skole (8-10 kl.) 625 elever, 44 klasser	8 min 0.5 km
Bergen katedralskole 465 elever, 18 klasser	24 min 1.7 km
Danielsen videregående skole 520 elever, 20 klasser	24 min 1.7 km

## Ladepunkt for el-bil

Martin Vahls gate	7 min
Breistølsveien - Sandviken	8 min



## Opplevd trygghet

Veldig trygt 74/100



## Kvalitet på skolene

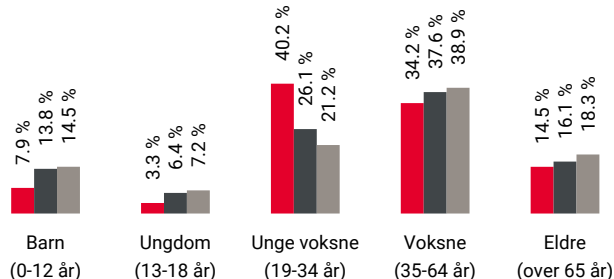
Bra 65/100



## Naboskapet

Høflige 64/100

## Aldersfordeling



Område	Personer	Husholdninger
Rosegrenden/Kirkegaten	1 350	962
Bergen	265 933	136 695
Norge	5 425 412	2 654 586

## Barnehager

Mulesvingen barnehage (0-5 år) 65 barn	5 min 0.4 km
Sandviken barnehage (1-5 år) 30 barn	7 min 0.4 km
Kidsa Christinegård (1-5 år) 49 barn	8 min 0.6 km

## Dagligvare

Bunnpris Mulen Søndagsåpent	3 min 0.2 km
Nærbutikken Sandviken PostNord, søndagsåpent	6 min 0.4 km



Innholdet i nabolagsprofilen er hentet fra ulike datakilder, og feil eller mangler kan forekomme. Vurderinger og sitater er innhentet på web og gir uttrykk for hvordan naboene vurderer nabolaget. FINN.no AS kan ikke holdes ansvarlig for feil/mangler i profilen. Copyright © Finn.no AS 2024

## Primære transportmidler



1. Buss



2. Gående



3. Egen bil



### Turmulighetene

Nærhet til skog og mark 87/100



### Kollektivtilbud

Veldig bra 83/100



### Shoppingutvalg

Bra 73/100

## Sport

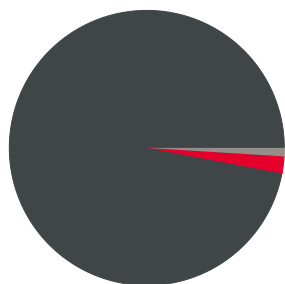
⚽ Mulebanen/Christinegård kunstgress 3 min 🚶  
Ballspill 0.3 km

⚽ Meyermarken balløkke grus 5 min 🚶  
Ballspill 0.4 km

🏊 MOVA Sandviken 13 min 🚶

🏊 Norrønahallen 15 min 🚶

## Boligmasse



■ 2% enebolig  
■ 98% blokk  
■ 1% annet

«Kort vei til sjø og fjell. Urbant miljø.»

Sitat fra en lokalkjent

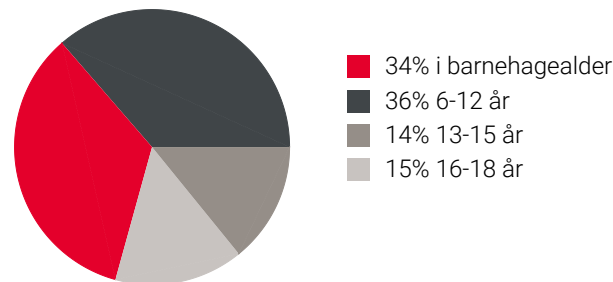


## Varer/Tjenester

📦 Kløverhuset 23 min 🚶

📦 Sandviken apotek 12 min 🚶

## Aldersfordeling barn (0-18 år)



## Familiesammensetning

Par m. barn



Par u. barn



Enslig m. barn



Enslig u. barn



Flerfamilier

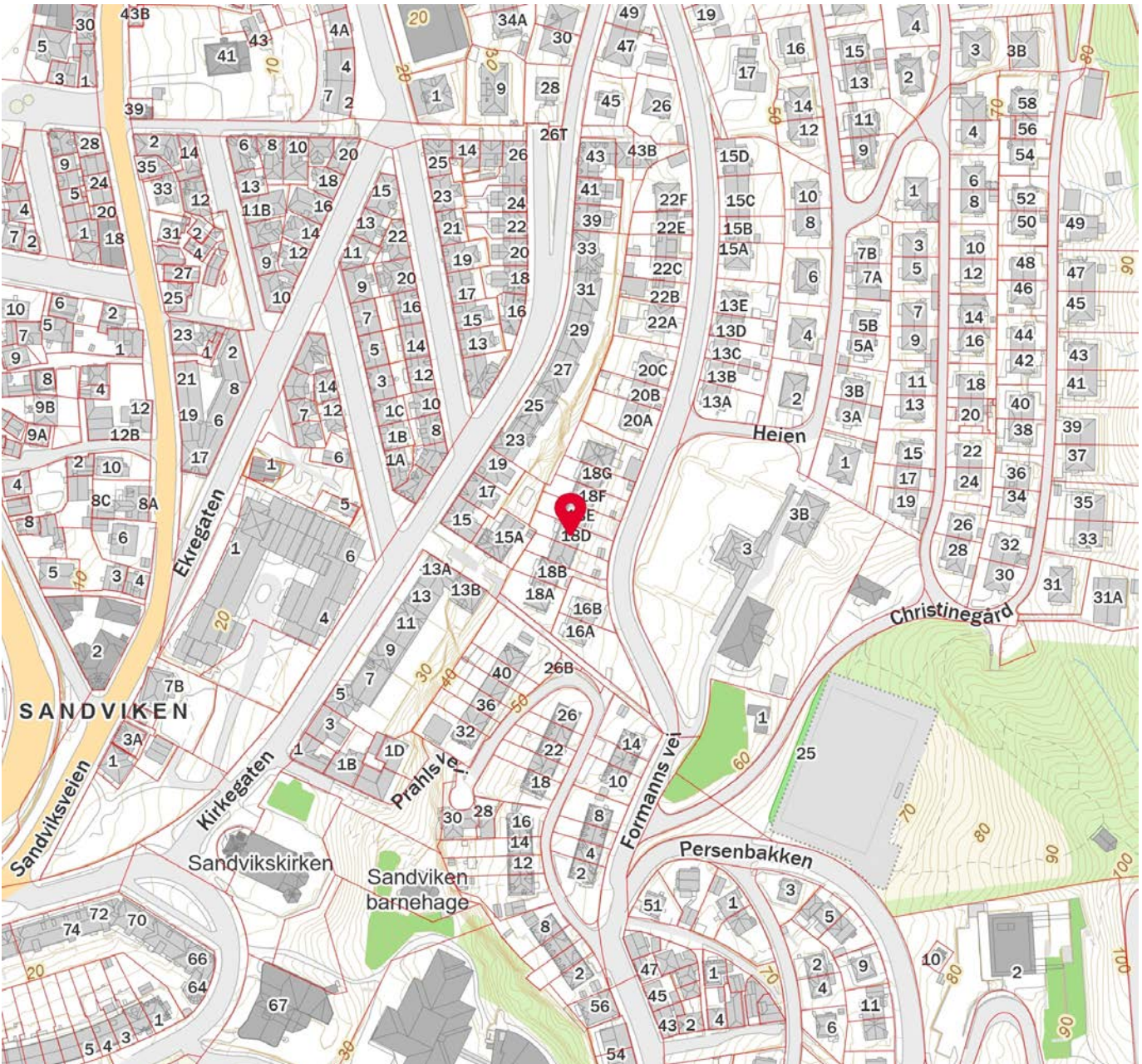
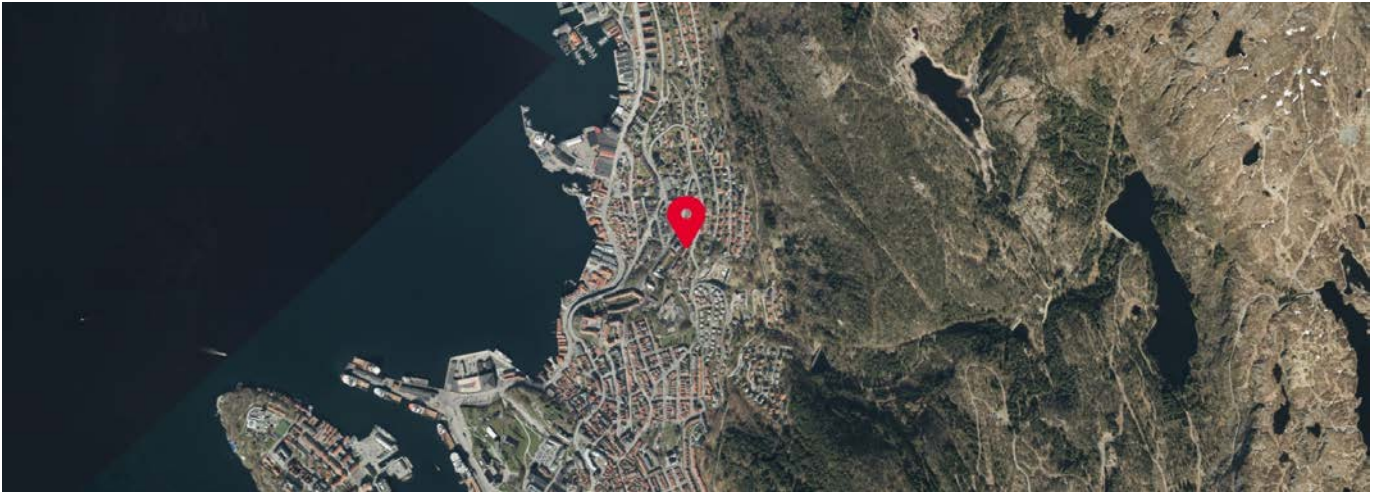



0% 59%

■ Rosegrenden/Kirkegaten  
■ Bergen  
■ Norge

## Sivilstand

		Norge
Gift	18%	33%
Ikke gift	69%	54%
Separert	10%	9%
Enke/Enkemann	4%	4%



 Innholdet i nabolagsprofilen er hentet fra ulike datakilder, og feil eller mangler kan forekomme. Vurderinger og sitater er innhentet på web og gir uttrykk for hvordan naboeene vurderer nabolaget. FINN.no AS kan ikke holdes ansvarlig for feil/mangler i profilen. Copyright © Finn.no AS 2024



BERGEN  
KOMMUNE

## PLANINFORMASJON

Byrådsavdeling for klima, miljø og byutvikling  
Plan- og bygningssetaten

Planinformasjon for gnr/bnr 168/587/0/0  
Utlistet 13. mars 2025

### Om rapporten

Opplysningene er fremkommet etter en teknisk analyse av kartdataene der eiendommens utstrekning er sammenholdt med ulike arealplaners utstrekning (omkretser). Følgende plannivåer er testet:

- Gjeldende kommuneplans arealdel inkl. kommunedelplaner og kommunedelplaner under arbeid
- Reguleringsplaner i vertikalnivå 'under grunnen', 'på grunnen', 'over grunnen' og 'på bunnen'
- Reguleringsplaner under arbeid

I den grad vektoriserte (geometriske) arealformålsflater, hensynsoner, båndlegginger og restriksjoner eksisterer blant kartdataene er også disse testet og kvantifisert på eiendommen.

I tillegg til overnevnte testes eiendommens beliggenhet i forhold til noen aktuelle planrelaterte temaer som område for midlertidig tiltaksforbud og ulike typer støysoner. Videre testes også forekomster av gjeldende planer og planer under arbeid, samt godkjente tiltak (byggesaker) som ligger nærmere enn 100 meter fra eiendommens yttergrenser.

Mer informasjon om angitte planer som berører eiendommen kan hentes i Bergen kommunes [digitale planregister](#).

Informasjon om plan- og byggesaker knyttet til eiendommen er tilgjengelig i kommunens nettbaserte [saksinnsynsløsning](#).

For øvrig er det lagt hyperkoblinger på arealplan-id'er (plannumre) og saksnumre for med dette kunne foreta direkteoppslag i nevnte informasjonssystemer.

#### Forklaring plantype

20 - Kommuneplanens arealdel  
21 - Kommunedelplan  
22 - Mindre endring av kommune(del)plan  
30 - Eldre reguleringsplan  
31 - Mindre reguleringsendring  
32 - Bebyggelsesplan iht. reguleringsplan (PBL 1985)  
33 - Bebyggelsesplan iht. kommuneplanens arealdel (PBL 1985)  
34 - Områderegulering  
35 - Detaljregulering

#### Forklaring planstatus

0 - Kun opprettet sak (foreløpig ikke annonsert)  
1 - Planlegging igangsatt  
2 - Planforslag  
3 - Endelig vedtatt arealplan  
4 - Opphevet  
5 - Utgått/erstattet  
6 - Vedtatt plan med utsatt rettsvirkning  
8 - Overstyrt  
9 - Avvist  
10 - Uaktuell/trukket

Påliteligheten av analyseresultatene henger nøye sammen med eiendommens oppmålingskvalitet. Av denne grunn er utvalgt matrikkelinformasjon om eiendommen oppgitt innledningsvis. Legg her spesielt merke til *arealkvalitet* og eventuelle *arealmerknader* knyttet til eiendomsteig(ene). Mer informasjon om eiendommen i Kartverkets innsynsløsning [Se eiendom](#).

I tilfelle matrikkelenheten er part i et jordsameie (brukssameie) med andre matrikkelenheter eller matrikkelenheten har felles teig med annen matrikkelenhet, inngår arealet av felles teig(er) i analysen. Dersom matrikkelenheten er registrert som eier av del av annen matrikkelenhet (ikke jordsameie/brukssameie), inngår imidlertid ikke arealet av teig(er) til det registrerte realsameiet i beregningen.

### Eiendommens teiger beskrevet i Matrikkelen

Teigid	Type	Snr	Hovedteig	Beregnet areal	Arealkvalitet	Arealmerknad	Inngår i rapporten
261311274	Grunneiendom	0	Ja	266,1 m <sup>2</sup>	Usikker	-	Ja

*Dekningsgrad refereres her til prosentvis geometrisk dekning av eiendommen. I enkelte tilfeller vil også arealplaner som kun tangerer eiendommen vises i utlisteringen.*

### Reguleringsplaner under grunnen

PlanID	Plantype	Plannavn	Status	Ikrafttrådt	Saksnr	Dekningsgrad
--------	----------	----------	--------	-------------	--------	--------------



PlanID	Plantype	Plannavn	Status	Ikrafttrådt	Saksnr	Dekningsgrad
<a href="#">65810000</a>	34	BERGENHUS. BYBANEN FRA SENTRUM TIL ÅSANE, DELSTREKNING 2, SANDBROGATEN-EIDSVÅGTUNNELEN	3 - Endelig vedtatt arealplan	27.09.2023	<a href="#">202220562</a>	93,8 %

## Reguleringsformål (Reguleringsplaner under grunnen)

PlanID	Reguleringsformål	Dekningsgrad
<a href="#">65810000</a>	2022 - Trase - Sporvei, forstadsbane	48,7 %
<a href="#">65810000</a>	2028 - Annen banegrønn, tekn. anl.	45,0 %

## Hensynssoner (Reguleringsplaner under grunnen)

PlanID	Sonetype	Dekningsgrad
<a href="#">65810000</a>	190 - Andre sikringssoner	93,8 %

## Planendringer relatert/muligens relatert aktuell eiendom

Ingen planendringer er markert innenfor - eller i umiddelbar nærhet til den aktuelle eiendommen. Sjekk likevel kartet og planarkivsystem for punktrepresenterte planendringer.

## Kommuneplan

PlanID	Plannavn	Ikrafttrådt	Dekningsgrad
<a href="#">65270000</a>	KOMMUNEPLANENS AREALDEL 2018	19.06.2019	100,0 %

## Arealformål i kommuneplanen

PlanID	Arealstatus	Arealformål	Beskrivelse	Områdenavn	Dekningsgrad
<a href="#">65270000</a>	1 - Nåværende	1130 - Sentrumsformål	Byfortettingssone	BY	100,0 %

## Hensynssoner Angitt hensyn - kulturmiljø i kommuneplanen

PlanID	Hensynssonetype	Hensynssonenavn	Beskrivelse	Dekningsgrad
<a href="#">65270000</a>	KpAngittHensynSone	H570_2	Sandviken øvre	100,0 %
<a href="#">65270000</a>	KpAngittHensynSone	H570_7	Historisk sentrum	100,0 %

## Bestemmelsesområder i kommuneplanen

PlanID	Bestemmelsesområde	Bestemmelsehjemmel	Dekningsgrad
<a href="#">65270000</a>	#4	5 - Byggegrense, utb.volum, funksjonskrav	100,0 %

## Temakart blågrønne strukturer

[Temakart sammenhengende blågrønne strukturer](#)

## Kommunedelplan(er)

PlanID	Plannavn	Status	Ikrafttrådt	Dekningsgrad
<a href="#">15750000</a>	BERGENHUS. KDP SANDVIKEN - FJELLSIDEN NORD	3 - Endelig vedtatt arealplan	19.02.2001	100,0 %

## Arealformål i kommunedelplan

PlanID	Arealstatus	Arealformål	Dekningsgrad
<a href="#">15750000</a>	1 - Nåværende	110 - Boligområder	100,0 %

## Kommunedelplaner under arbeid

PlanID	Plantype	Plannavn	Saksnr	Dekningsgrad
<a href="#">71740000</a>	20	Kommuneplanens arealdel KPA 2027	<a href="#">202417461</a>	100,0 %

## Planer i nærheten av eiendommen

PlanID	Plantype	Plannavn	Planstatus	Saksnr
<a href="#">64180000</a>	35	BERGENHUS. GNR 168 BNR 563 MFL., MULEBANEN	3	<a href="#">202221822</a>
<a href="#">71720000</a>	35	Bergenhus, Bybanen, Delstrekning Kaigaten - Sandviken	1	<a href="#">202416958</a>

## Godkjente tiltak i nærheten av eiendommen

Eiendom	Bygningsnr	Endring	Bygningstype	Status	Dato	Saksnr
168/483	139750500-1	Ombygging	Stort frittliggende boligbygg på 3 og 4 etg.	Igangssettingstillatelse	23.08.2024	<a href="#">202410747</a>
168/571	139328809-1	Ombygging	Stort frittliggende boligbygg på 3 og 4 etg.	Igangssettingstillatelse	27.02.2025	<a href="#">202417793</a>
168/571	301446199	-	Garasjeuthus anneks til bolig	Rammetillatelse	12.02.2025	<a href="#">202417793</a>

## Andre opplysninger

Hele eller deler av eiendommen antas å være berørt av støy fra veitrafikk over grenseverdier gitt av statlige myndigheter og i kommuneplanens bestemmelser. Antakelsen er basert på overordnede støyberegninger. Dette vil kunne få betydning for behandlingen av plan- og byggesaker som omfatter den aktuelle eiendommen, blant annet medføre utredningsplikt for tiltakshaver/forslagstiller og eventuelt krav om avbøtende tiltak.

Skrevet ut 13. mars 2025



## Planinformasjon

Opplysningene er gitt etter de dokumenter som finnes i vårt arkiv med direkte betydning for eiendommen og gir ingen garanti med hensyn til fremtidige planer.

Denne informasjonen ikke er uttømmende, og at det gjøres oppmerksom på at det kan være feil i datagrunnlaget. Noen plankart er av eldre kvalitet med dårlig oppløsning og de inneholder heller ikke tegnforklaring til fargebruken. For å unngå feiltolkning bør det for nærmere oppklaring tas kontakt med seksjon for GIS og plandata ved Plan- og bygningsetaten.

### Plannivåene

De etterfølgende plannivåene vedtas av Bergen bystyre, kun reguleringsplan gir rettsvirkning til ekspropriasjon, med virkning i 10 år regnet fra kunngjøring av bystyrets vedtak.

### Kommuneplan

Kommuneplanens arealdel er et virkemiddel for å sikre at arealbruken i kommunen bidrar til å nå de mål som blir vedtatt for kommunens utvikling. Arealdelen brukes for å vise områder der kommunen ønsker en spesiell planinnsats på kommunedelplan- og detaljplannivå, og til å illustrere arealer som er viktige å forvalte på bestemte måter.

Arealdelen inngår i kommuneplanens langsiktige del. Den skal ta utgangspunkt i kommuneplanens overordnede retningslinjer for den fysiske, økonomiske, sosiale og kulturelle utviklingen i kommunen. Arealdelen skal samtidig legges til grunn for og sikre gjennomføringen av de nasjonale og regionale retningslinjene for arealpolitikken.

Kommuneplanens arealdel er rettslige bindende for alle arbeid og tiltak som omfattes av Plan- og bygningsloven. Det betyr at grunneiere, rettighetshavere og myndighetene er juridisk bundet av planen. Kommuneplanen skal opp til kommunestyret til vurdering i gjennomsnitt hvert fjerde år. *Kommuneplanens arealdel 2018 - 2030, KPA 2018. Arealplan-ID 65270000* ble vedtatt i Bergen bystyre onsdag 19.juni 2019.

Les mer her: <https://www.bergen.kommune.no/hvaskjer/tema/kommuneplanens-arealdel-2018>

### Kommunedelplan

Kommunedelplanene er en del av kommuneplanens arealdel, men kan for eksempel være en mer detaljert utdyping for et geografisk område som tettsted, kystsonen eller et bestemt tema med tilhørende kartdel med bestemmelser. En kommunedelplans arealdel har formelt samme innhold, behandlingsform og rettsvirkning som en kommuneplan. I likhet med arealdelen for hele kommunen består den geografiske kommunedelplanen av kart og bestemmelser med tilhørende planbeskrivelse.

### Reguleringsplan

Hensikten med reguleringsplan, er å fastsette mer i detalj hvordan grunnen innenfor planens begrensingslinje skal nyttes eller vernes. Reguleringsplan er også i mange tilfeller nødvendig rettsgrunnlag for gjennomføring av tiltak og utbygging, herunder ved eventuell ekspropriasjon. Reguleringsplan består av ett eller flere kart med eventuelle tilhørende bestemmelser.

Planen kan inneholde ett eller flere hoved- og/eller underformål, hver for seg eller i kombinasjon, eventuelt i rekkefølge.

Planen gjelder på ubestemt tid inntil den blir endret eller opphevet. Imidlertid kan ny arealdel til kommuneplan sette rettsvirkningene av reguleringsplanen helt eller delvis til side.

En reguleringsplan vil virke fremover i tid slik at den bare fanger opp nye tiltak og ny/endret bruk av arealer.

# Plankart

Plankartet gir deg en oversikt over planene rundt eiendommen. Kartet kan inkludere et kartutsnitt av kommuneplanen, kommunedelplaner og reguleringsplaner.



BERGEN  
KOMMUNE



# Reguleringsplan under grunnen




BERGEN  
KOMMUNE

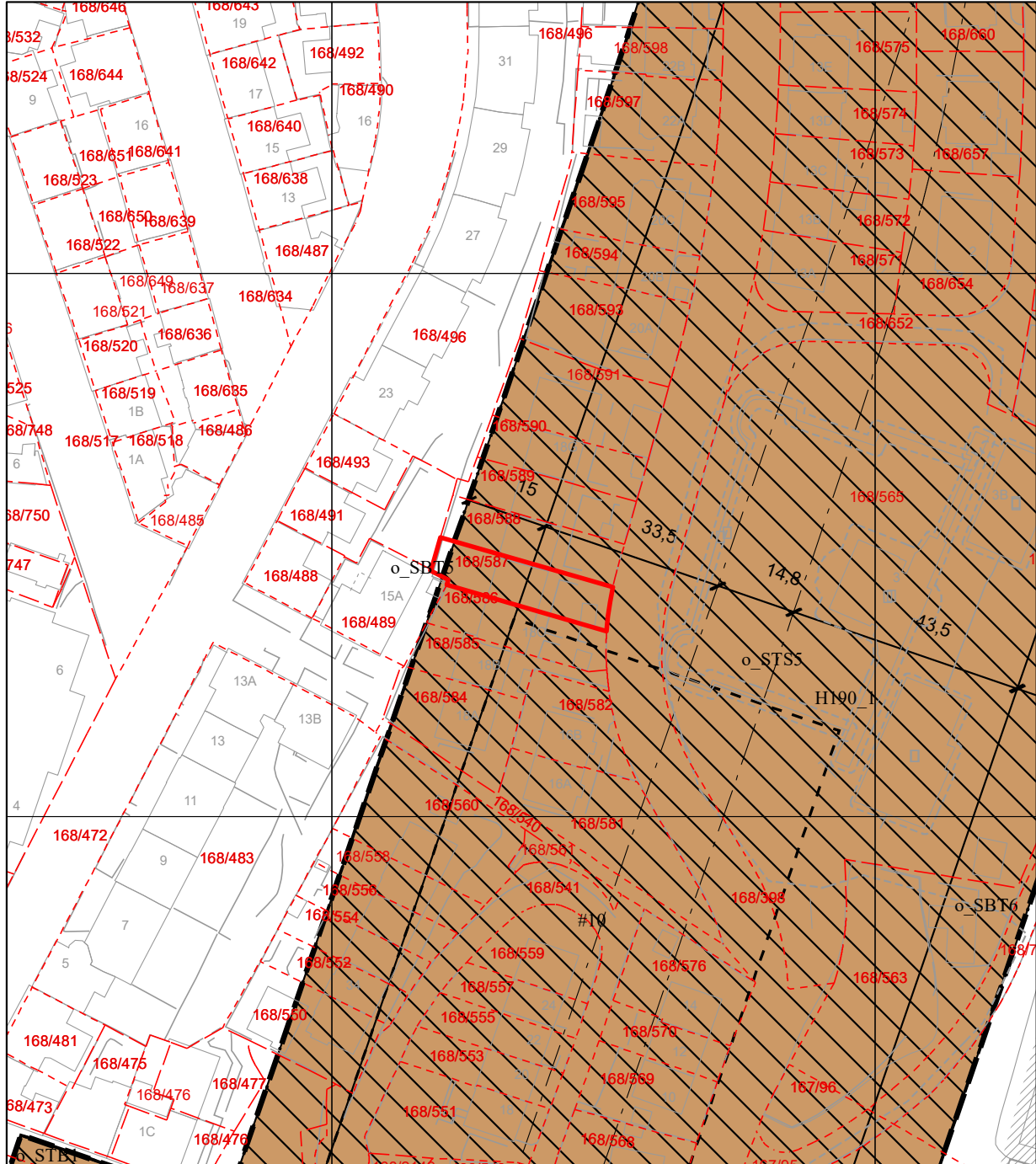
Byrådsavdeling for klima, miljø og byutvikling  
Plan- og bygningssetaten

Målestokk: 1:1000  
Dato: 13.03.2025

Gnr/Bnr/Fnr: 168/587/0/0  
Adresse: Formanns vei 18D

For fullstendig oversikt over gjeldende plansituasjon, se <https://www.arealplaner.no/bergen4601>

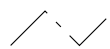
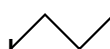
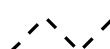

 Eiendomsmarkering



# Tegnforklaring for reguleringsplan under grunnen

## Juridisklinje

### RPJURLINJE




-  1221 - Regulert senterlinje
-  1259 - Måle- og avstandslinje
-  Avgrensning skriftlig bestemmelse
-  Reguleringsplan hensynssonegrense

## Bestemmelseområde

Andre bestemmelseshjemler




## Hensynssoner PBL I§12-6

### Hensynssonetype

-  SikringSone
-  Reguleringsplanomriss
-  Reguleringsplan formålsgrense

## Arealformål PBL §12-5

Samferdselsanlegg og teknisk infrastruktur (Pbl 12-5 nr. 2)

-  2022 - Trase - Sporvei, forstadsbane
-  2027 - Tekniske bygg, konstr
-  2028 - Annen banegrunn, tekn. anl.




BERGEN  
KOMMUNE

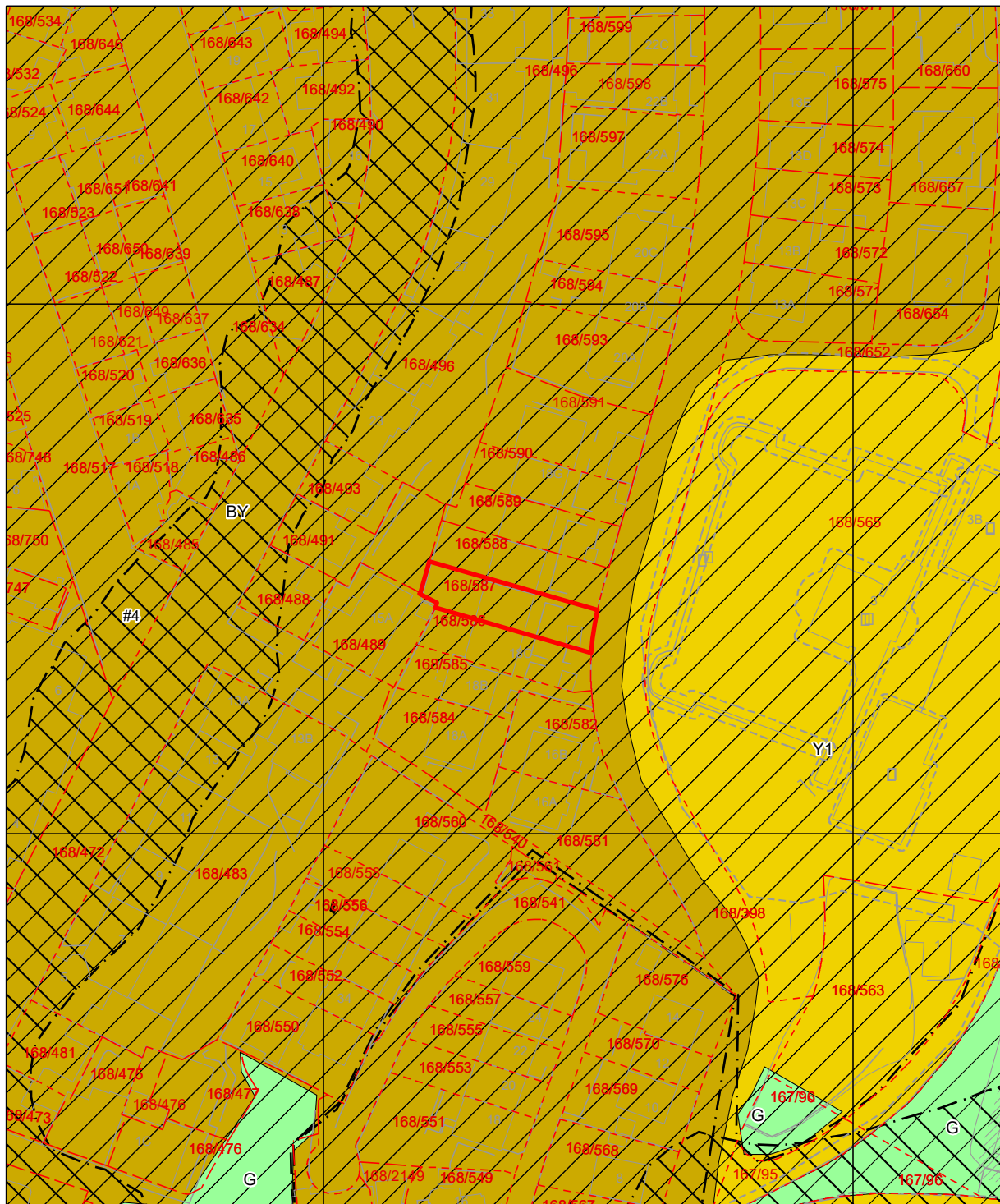
# Kommuneplanens arealdel

Byrådsavdeling for klima, miljø og byutvikling  
Plan- og bygningssetaten Arealplan-ID: 65270000  
Målestokk: 1:1000 Gnr/Bnr/Fnr: 168/587/0/0  
Dato: 13.03.2025 Adresse: Formanns vei 18D






For fullstendig oversikt over gjeldende plansituasjon, se <https://www.arealplaner.no/bergen4601>

 Eiendomsmarkering (1)



## Tegnforklaring for kommuneplan

	Arealformålgrense	<b>KPA2018 Arealformål</b>
	Angitthensyn kulturmiljø	 Byfortettingssone
	Støysone gul	 Ytre fortettingssone
		 Grønnstruktur





BERGEN  
KOMMUNE

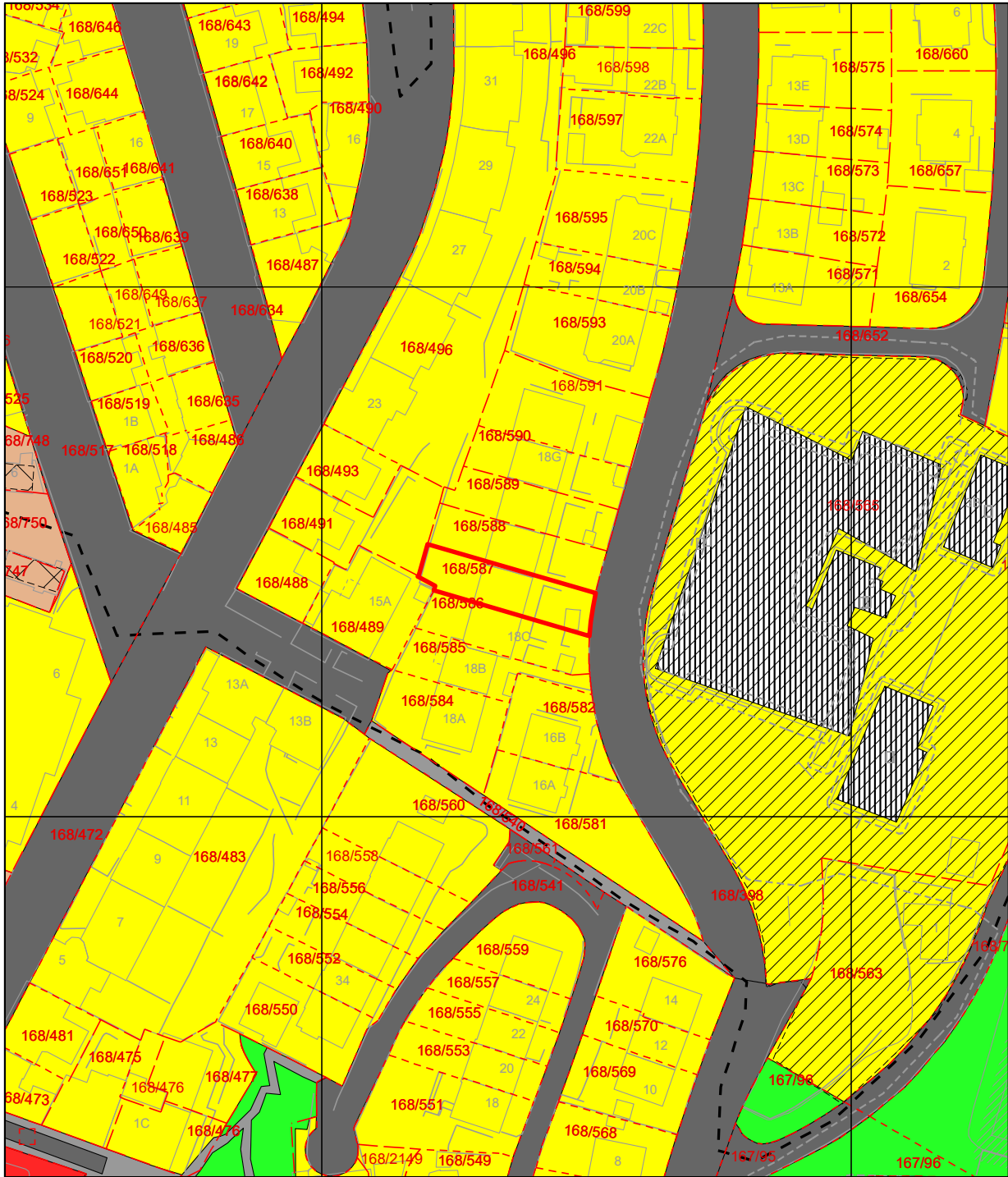
# Kommunedelplan

Byrådsavdeling for klima, miljø og byutvikling  
Plan- og bygningsetaten Arealplan-ID: 15750000  
Målestokk: 1:1000 Gnr/Bnr/Fnr: 168/587/0/0  
Dato: 13.03.2025 Adresse: Formanns vei 18D
















For fullstendig oversikt over gjeldende plansituasjon, se <https://www.arealplaner.no/bergen4601>

 Eiendomsmarkering (1)



## Tegnforklaring for kommunedelplan

	Vegkryss u/bakken fremtidig	<b>KDP Arealbruk-PBL1985</b>
	Hovedturveg, nåværende	 Boligområde (N)
	Grense for restriksjonsområde	 Offentlig bebyggelse (N)
	Arealformålgrense	 Friområde (N)
	Unntatt rettsvirkning	 Annet byggeområde (N)
	Andre restriksjoner	 Område båndlagt, lov om kulturminner (N)
		 Vegareal (N)
		 Gang- og sykkelareal (N)

BYGNINGSSCHEFENS KONTOR  
BYGNINGSINSPEKTØREN

MOTTAT  
28. OCT. 1931  
BYGNINGSINSP.

Ann. nr. 192/30.

Til helseraadets ordfører.

Herved meddeles at den av *fr. a Christinegaard* under *23/8* 1930.  
anmeldte *2 etasjes rekketrus i mur. Formannsvei 18<sup>a-b-c-d</sup>*  
er færdig til indflytning.

Man vil herved forespørre om det i bglvs. § 142, 4 foreskrevne sam-  
tykke til indflytning vil bli git.

Bergen den *28 oktober* 1931.

Bygningsinspektøren  
Nordre Distrikt  
*Kau Chogge*

Hr. Bygningsinspektøren i Bergen.

Eiendommen *Formanns vei* nr. *18<sup>a-b-c-d</sup>* er undersøkt.

Der kan *15* gies tillatelse til indflytning.

Bergens helseraad den *27/11* 19 *31*

*Kfr. Sundhedsberetningens rapport*

*W. Jensen*  
ordfører.

BYGNINGSCHFENS KONTOR  
BYGNINGSINSPEKTØREN

MOTTAT  
19. JAN. 1932  
BYGNINGSINSP.

amm. nr. 192  
1930.

Til helseraadets ordfører.

Herved meddeles at den av Is Christiesgård under 23/8 1930.  
anmeldte 2 etg. rekkehus i min Formannsvei 18<sup>e</sup>-f-9.  
er færdig til indflytning.

Man vil herved forespørre om det i bglvs. § 142, 4 foreskrevne sam-  
tykke til indflytning vil bli git.

Bergen den 18 januar 1932.

Bygningsinspektøren  
Nordre Distrikt

Karl Christensen

Hr. Bygningsinspektøren i Bergen.

Eiendommen Formanns vei nr. 18<sup>e</sup> f 9 er undersøkt.

Der kan — gies tillatelse til indflytning.

Bergens helseraad den 20. 1. 1932

W. Christensen

ordfører.

BYGNINGSCHFENS KONTOR  
BYGNINGSINSPEKTØREN

MOTTAT  
18 JAN. 1932  
BYGNINGSINSP.

Ann. nr. <sup>192</sup> / 1930.

Til helseraadets ordfører.

Herved meddeles at den av hr.

*Fosse*

under <sup>23/</sup>8 1930.

anmeldte *2 etasjes murbygning, Formannsvai 18<sup>h</sup>.*

er færdig til indflytning.

Man vil herved forespørre om det i bglvs. § 142, 4 foreskrevne samtykke til indflytning vil bli git.

Bergen den *16 januar* 1932.

*[Signature]*  
Bygningsinspektøren  
Nordre distrikt

Hr. Bygningsinspektøren i Bergen.

Eiendommen

*Formannsvai*

nr.

*18<sup>h</sup>*

er undersøkt.

Der kan gies tillatelse til indflytning.


Bergens helseraad den

*18/1*

1932

*[Signature]*

ordfører.





## OVERSIKT OVER LØSØRE OG TILBEHØR TIL EIENDOMMEN

Oversikten er utarbeidet av Norges Eiendomsmeglerforbund, Eiendom Norge og Advokatforeningens Eiendomsmeglingsgruppe, og er gjeldende fra 1. januar 2020.

### Generelt

Lov om avhending av fast eiendom (avhendingslova/avhl.) av 3. juli 1992 regulerer kjøper og selgers rettigheter og plikter ved overdragelse av fast eiendom og andeler i borettslag.

I henhold til avhl. § 3-4 skal eiendommen, når annet ikke er avtalt, overdras med innredninger og utstyr som etter lov, forskrift eller annet offentlig vedtak skal følge med. Det samme gjelder varig innredning og utstyr som enten er fastmontert eller er særskilt tilpasset bygningen, jf. avhl. § 3-5. Loven inneholder ingen detaljert oversikt over hva som omfattes av «innredning og utstyr», og over hva som skal regnes som «fastmontert eller særskilt tilpasset».

Partene kan fritt avtale hva som skal følge med eiendommen ved salg. Bransjens liste over løsøre og tilbehør som skal følge med eiendommen, er en del av avtalen mellom kjøper og selger dersom ikke annet er opplyst i salgsoppgaven, kjøper har tatt forbehold i bud eller avtale på annen måte er inngått. Der intet annet er avtalt, vil løsøre og tilbehør medfølge slik dette fremkommer av avhl. § 3-4 og § 3-5 og denne oversikt.

Produkter og installasjoner som medfølger overdras uten noen form for garantier, utover eventuell gjenværende leverandørgaranti.

Dersom det er noe i nedenstående liste som ikke finnes på eiendommen, vil det heller ikke medfølge.

- 1. HVITEVARER** medfølger der dette er spesielt angitt i salgsoppgaven.
- 2. HELDEKKENDE TEPPER** følger med uansett festemåte.
- 3. VARMEKILDER**, slik som ovner, kaminer, peiser, varmpumper og panelovner, følger med uansett festemåte. Frittstående biopeiser/varmeovner og terrassevarmere medfølger ikke. Det følger ikke med varmekilder i rom som ikke har vegg- eller fastmonterte varmekilder på visning.
- 4. TV, RADIO OG MUSIKKANLEGG.** TV-antennene og fellesanlegg for TV, herunder parabolantenne, og tuner/dekoder/tv-boks medfølger der dette eies av selger. Veggmontert TV/flatskjerm med tilhørende festeordning samt musikkanlegg følger ikke med (se også punkt 12).
- 5. BADEROMSINNREDNING/UTSTYR.** Badekar, dusjkabinett, dusjvegger, alle fastmonterte speil og hyller, fastmonterte glass- og håndkleholdere, herunder håndklevarmere samt baderomsinnredning, medfølger.
- 6. GARDEROBESKAP** medfølger, selv om disse er løse. Fastmonterte garderobehyller og knagger medfølger. Innredning i garderobeskap, for eksempel løse eller fastmonterte trådkurver, hyller, stenger og lignende, medfølger.

**7. KJØKKENINNREDNING** medfølger, herunder også åpne, fastmonterte hyller og løs eller fastmontert kjøkkenøy.

**8. MARKISER, PERSIENNER** og annen type innvendig og utvendig solskjerming, gardinoppheng, lamellgardiner og liftgardiner medfølger.

**9. AVTREKKSIVIFTER** av alle slag, samt fastmonterte aircondition/ventilasjonsanlegg, medfølger.

**10. SENTRALSTØVSUGER** medfølger med komplett anlegg, herunder slange, munnstykke mm.

**11. LYSKILDER.** Kupler, lysstoffarmatur, fastmonterte "spotlights", oppheng og skinner med spotlights samt utelys og hagebelysning medfølger. Vegglamper, krokhengte lamper, lysekroner, prismelamper og lignende som er koblet til sukkerbit eller stikkontakt følger likevel ikke med.

**12. INSTALLERTE SMARTHUSLØSNINGER** med sentral som styrer lys, varme, lyd o.l., samt tilhørende trådløse enheter som brytere, sensorer, kameraer, integrerte høyttalere el. medfølger. Enkle lysstyringssystem f.eks. med en sentral som kun styrer lyspærer eller smartpærer montert i sokkel medfølger likevel ikke.

**13. UTVENDIGE SØPPELKASSER** og eventuelt holder/hus til disse medfølger.

**14. POSTKASSE** medfølger.

**15. UTENDØRS INNRETNINGER** slik som flaggstang, fastmontert tørkestativ, samt andre faste utearrangementer som f.eks. badestamp, boblekar/jacuzzi og liknende utendørs kar, lekestue, lekestativ, utepeis, fastmontert trommel til vannslange, medfølger. Guidekabel/avgrensingskabel til robotgressklipper medfølger, men robotgressklipper og ladestasjon for denne medfølger ikke.

**16. FASTMONTERT VEGGLADER/LADESTASJON TIL EL-BIL** medfølger uavhengig av hvor laderen er montert.

**17. SOLCELLEANLEGG** med tilhørende teknisk infrastruktur medfølger.

**18. GASSBEHOLDER** til gasskomfyr og gasspeis medfølger.

**19. BRANNSTIGE, BRANNTAU, feiestige** og lignende medfølger der dette er påbudt. Løse stiger medfølger ikke.

**20. BRANNSLUKNINGSAPPARAT, BRANNSLANGE** og RØYKVARSLER medfølger der dette er påbudt. Det er eier og brukers plikt til å se til at utstyret forefinnes på enhver eiendom. Hvis annet ikke er uttrykkelig avtalt, skal dette derfor alltid følge med ved salg av eiendom.

**21. SAMTLIGE NØKLER** til eiendommen som selger er i besittelse av skal overleveres kjøper på overtakelsen, herunder nøkler til eventuelle boder, uthus, garasjeportåpner e.l. Låses boder, uthus e.l. med hengelås, skal lås og nøkler til disse medfølge.

**22. GARASJEHYLLER, bodhyller, lagringshyller** og oppheng til bildekk medfølger såfremt de er fastmontert.

Planter, busker og trær som er plantet på tomten, eller fastmonterte kasser og lignende er en del av eiendommen og medfølger i handelen.

# Boligkjøperforsikring

- Advokathjelp ved boligkjøpet og i 5 år fremover.
- Er kjøpers motvekt til selgers boligselgerforsikring.
- Gir deg advokathjelp hele veien til rettskraftig dom, om nødvendig.

Andelsbolig/aksjeleilighet:	<b>Kr 7 900</b>
Selveierleilighet/rekkehus:	<b>Kr 10 900</b>
Ene-/tomannsbolig, tomt:	<b>Kr 15 900</b>

Fritidsbolig følger øvrige boligtyper.

## Boligkjøperforsikring PLUS

- Samme dekning som HELP Boligkjøperforsikring.
- I tillegg får du advokathjelp på de viktigste rettsområdene i privatlivet.



## PLUS dekkes også disse rettsområdene

- Samboeravtale, ektepakt og arv
- Forbrukerkjøp og håndverkertjenester
- Utleie og naboforhold
- Tomtefeste, veirett og andre servitutter
- Plan- og bygningsrett
- Skatt ved oppussing, utleie og eiendomssalg
- Tilgang til digitale juridiske avtaler via Min side

**PLUS** gir boligeiere et sterkt rabattert advokattilbud i og utenfor domstolene. Få advokathjelp når du trenger det fra Norges største advokatmiljø for privatpersoner. **PLUS** kan bare tegnes samtidig med boligkjøperforsikringen, og koster kun kr 2 800 i tillegg. **PLUS** fornyes årlig.

Boligkjøperforsikring tegnes hos eiendomsmegler senest ved kontraktsignering og gir rett til advokathjelp inntil 5 år etter overtakelse. Forsikringen betales som del av oppgjøret ved boligkjøpet. PLUSdekningen fornyes årlig ved faktura fra HELP.

Egenandel kr 4 000 påløper ved takst, tvist eller 10 timer advokatbistand, avhengig av hva som kommer først. Meglerforetaket mottar kr 4 800/4 900/5 400 i kostnads godtgjørelse, avhengig av boligtype, samt et tillegg på kr 1 000 ved salg av PLUS.

*Vi unner ingen å stå alene*

Har du spørsmål? Kontakt HELP på [help.no/minside](http://help.no/minside),  
telefon 22 99 99 99 eller epost [post@help.no](mailto:post@help.no)



Rett skal være rett. For alle.

Vi tar forbehold om pris- og vilkårsendringer. Hvis premien ikke er innbetalt ved overtakelse, vil avtalen bli kansellert. For fullstendig informasjon om dekning og vilkår, se [help.no](http://help.no).



# HELP Renteforsikring

Renteforsikring dekker rentekostnader etter skatt og husforsikring for bolig som skal selges, hvis denne ikke er solgt tre måneder etter overtakelse av ny bolig. Forsikringen koster kr 5.900 og gjelder i ett år fra tidspunktet hvor du har overtatt din nye primærbolig og du har markedsført din gamle primærbolig sammenhengende i minst tre måneder.


- Utbetaling gis i inntil ni måneder
- Rentekostnader, samt kostnad til husforsikring dekkes med inntil kr 15.000 per måned
- Gjelder fast eiendom regulert til boligformål og som er registrert som din primærbolig
- Forsikringen gjelder i Norge

**Bestilling gjøres av boligkjøper på [www.help.no/renteforsikring](http://www.help.no/renteforsikring). Forsikringen må bestilles innen sju dager etter kontraktsignering. Dersom boligen som skal selges allerede er markedsført før budaksept av ny bolig kan forsikring ikke tegnes.**

**For HELP kundesenter kontakt [post@help.no](mailto:post@help.no) eller tlf. 22 99 99 99.**



Bud på 95 % eller mer av prisantydning behandles som at salg har funnet sted, selv om bud avslås, og forsikringsdekningen gjelder da til ny eier overtar (begrenset til 3 måneder etter budaksept). Det gjøres fradrag i erstatningen for eventuelle leieinntekter, skattefradrag på rentekostnader og renter og omkostninger som følge av mislighold av lån. Forsikringen dekker ikke mellomfinansiering eller andre lån som ikke direkte relaterer seg til primærboligen som skal selges. Forsikringen fornyes ikke, og gjelder ikke ved senere flytting. Dersom boligen ikke selges av autorisert megler / advokat gjelder ikke forsikringen. Forsikringen har en karantenetid på tre måneder. Tegning av HELP Renteforsikring tilbys kun til boligkjøpere som har kjøpt bolig gjennom samarbeidende eiendomsmeglerkjede.



# Et hjem er mer verdt enn et hus, og et hus er mer enn bare vegger.

Det er et sted for å skape gode minner  
preget av trivsel, omsorg og trygghet.

For oss som jobber med folks hjem hver  
eneste dag, er det naturlig å engasjere oss  
sammen med SOS-barnebyer for å gi flere  
barn et trygt og godt hjem.

For hvert hjem vi formidler, gir vi derfor  
100 kroner til SOS-barnebyers arbeid.

**aktiv.** +  **SOS  
BARNEBYER**

# Forbrukerinformasjon om budgivning

*Sist oppdatert med virkning fra 1. januar 2014, i forbindelse med ikrafttredelse av endringer i eiendomsmeglingsforskriften.*

Informasjonen er utarbeidet av Forbrukerombudet, Forbrukerrådet, Den Norske Advokatforening ved Eiendomsmeglingsgruppen, Eiendomsmeglerforetakenes Forening og Norges Eiendomsmeglerforbund, på grunnlag av blant annet forskrift om eiendomsmegling § 6-3 og § 6-4.

Nedenfor gis en oversikt over de retningslinjer som forbrukermyndighetene og organisasjonene anbefaler benyttet ved budgivning på eiendommen. Avslutningsvis gis også en kort oversikt over de viktigste rettsreglene tilknyttet budgivning.

Før det legges inn bud på eiendommen oppfordres budgiver til å sette seg inn i all relevant informasjon om eiendommen, herunder eventuell salgsoppgave og teknisk rapport med vedlegg.

## Gjennomføring av budgivning

1. På forespørsel vil megler opplyse om aktuelle bud på eiendommen, herunder om relevante forbehold.  
2. Alle bud skal inngis skriftlig til megler, som formidler disse videre til oppdragsgiver. Kravet til skriftlighet gjelder også budforhøyelser og motbud, aksept eller avslag fra selger. Før formidling av bud til oppdragsgiver skal megler innhente gyldig legitimasjon og signatur fra budgiver. Kravet til legitimasjon og signatur er oppfylt for budgivere som benytter e-signatur, eksempelvis BankID eller MinID. Med skriftlige bud menes også elektroniske meldinger som e-post og SMS når informasjonen i disse er tilgjengelig også for ettertiden.  
3. Et bud bør inneholde eiendommens adresse (eventuelt gnr/bnr), kjøpesum, budgivers kontaktinformasjon, finansieringsplan, akseptfrist, overtakelsesdato og eventuelle forbehold som for eksempel usikker finansiering, salg av nåværende bolig ol. Normalt vil ikke et bud med forbehold bli akseptert før forbeholdet er avklart. Konferer gjerne med megler før bud gis.
4. Megler skal legge til rette for en forsvarlig avvikling av budrunden. I forbrukerforhold (dvs. der oppdragsgiver er forbruker) skal megleren ikke formidle bud med kortere akseptfrist enn kl. 12.00 første virkedag etter siste annonserte visning. Etter denne fristen bør budgivere ikke sette en kortere akseptfrist enn at megler har mulighet til, så langt det er nødvendig, å orientere oppdragsgiver, budgivere og øvrige interessenter om bud og forbehold. Det bør ikke gis bud som diskriminerer eller utelukker andre budgivere. Dersom bud inngis med en frist som åpenbart er for kort til at megleren kan avvikle budrunden på en forsvarlig måte som sikrer oppdragsgiver og interessenter et tilstrekkelig grunnlag for sine handlingsvalg, vil megler fraråde budgiver å stille slik frist.
5. Megleren vil uoppfordret gi sin vurdering av det enkelte bud overfor oppdragsgiveren, når budet er gitt innenfor fristene i punkt 4.  
6. Megleren skal så langt det er nødvendig og mulig holde budgiverne skriftlig orientert om nye og høyere bud og eventuelle forbehold. Megler skal så snart som mulig bekrefte skriftlig overfor budgivere at budene deres er mottatt.  
7. Etter at handel har kommet i stand, eller dersom en budrunde avsluttes uten at handel er kommet i stand, kan en budgiver kreve kopi av budjournalen i anonymisert form.  
8. Kopi av budjournal skal gis til kjøper og selger uten ugrunnet opphold etter at handel er kommet i stand. Dersom det er viktig for budgiver å bevare sin anonymitet, bør budet fremmes gjennom fullmektig.

## Viktige avtalerettslige forhold

1. Det eksisterer ingen angrerett ved salg/kjøp av fast eiendom.  
2. Når et bud er innsendt til megler og han har formidlet innholdet i budet til selger (slik at selger har fått kunnskap om budet), kan budet ikke kalles tilbake. Budet er da bindende for budgiver frem til akseptfristens utløp, med mindre budet før denne tid avslås av selger eller budgiver får melding om at eiendommen er solgt til en annen (man bør derfor ikke gi bud på flere eiendommer samtidig dersom man ikke ønsker å kjøpe flere enn en eiendom).  
3. Selger står fritt til å forkaste eller akseptere ethvert bud, og er for eksempel ikke forpliktet til å akseptere høyeste bud.  
4. Når en aksept av et bud har kommet frem til budgiver innen akseptfristens utløp er det inngått en bindende avtale.  
5. Husk at også et eventuelt bud fra selger til kjøper (såkalte "motbud"), avtalerettslig er et bindende tilbud som medfører at det foreligger en avtale om salg av eiendommen dersom budet i rett tid aksepteres av kjøper.

For eiendommen:

**Adresse:** Formanns vei 18D  
5037 BERGEN

**Meglerforetak:** Aktiv Eiendomsmegling  
**Saksbehandler:** Morten Christoffer Tøsdal

**Oppdragsnummer:**

**Telefon:** 982 20 602  
**E-post:** morten.tosdal@aktiv.no

Undertegnede gir herved følgende bud på ovennevnte eiendom:

**Kjøpesum:** Kr. \_\_\_\_\_

**Beløp med bokstaver:** Kr. \_\_\_\_\_

+ omkostningert iht. opplysninger i salgsoppgaven

**Dette budet er bindende for undertegnede frem til og med den:** \_\_\_\_\_ Kl. \_\_\_\_\_

*Dersom annet ikke er angitt gjelder budet til kl. 15.00 første virkedag etter siste annonserte visning. I forbrukerforhold vil bud med kortere akseptfrist enn til kl. 12.00 første virkedag etter siste annonserte visning ikke bli viderefordlet til selger.*

**Eventuelle forbehold:** \_\_\_\_\_

Undertegnede er kjent med at selger står fritt til å godta eller forkaste ethvert bud. Likeledes er undertegnede klar over at budet er bindende for budgiver når det er kommet til selgers kunnskap. Handelen er juridisk bindende for begge parter dersom budet aksepteres innen akseptfristen. Undertegnede er kjent med at budjournalen vil bli forelagt kjøper og selger når handel er sluttet.

Ønsket overtakelsesdato: \_\_\_\_\_

Budet baseres på opplysninger og salgsvilkår som fremkommer av salgsoppgave datert: \_\_\_\_\_

**Kjøpet vil bli finansiert slik:**

Låneinstitusjon: \_\_\_\_\_ Referanse og tlf nr.: \_\_\_\_\_

Lånt kapital: \_\_\_\_\_ Kr.: \_\_\_\_\_

Egenkapital: \_\_\_\_\_ Kr.: \_\_\_\_\_

Totalt: \_\_\_\_\_ Kr.: \_\_\_\_\_

Egenkapital består av:  Salg av nåværende bolig eller fast eiendom  Disponibelt kontantbeløp (bankinnskudd)

Jeg gir bud som:  Forbruker  Ledd i næringsvirksomhet / juridisk person (selskap)

Jeg samtykker til bruk av elektronisk kommunikasjon:  Ja  Nei

Navn: \_\_\_\_\_

Navn: \_\_\_\_\_

Fødselsnr. (11 siffer): \_\_\_\_\_

Fødselsnr. (11 siffer): \_\_\_\_\_

Adresse: \_\_\_\_\_

Adresse: \_\_\_\_\_

Postnr.: \_\_\_\_\_ Sted: \_\_\_\_\_

Postnr.: \_\_\_\_\_ Sted: \_\_\_\_\_

Tlf.: \_\_\_\_\_ E-post: \_\_\_\_\_

Tlf.: \_\_\_\_\_ E-post: \_\_\_\_\_

Dato.: \_\_\_\_\_ Sign: \_\_\_\_\_

Dato.: \_\_\_\_\_ Sign: \_\_\_\_\_

Kopi av legitimasjon

Kopi av legitimasjon

**aktiv.**  
Tar deg videre