

aktiv.



Vøyenmyra 5, 1384 ASKER

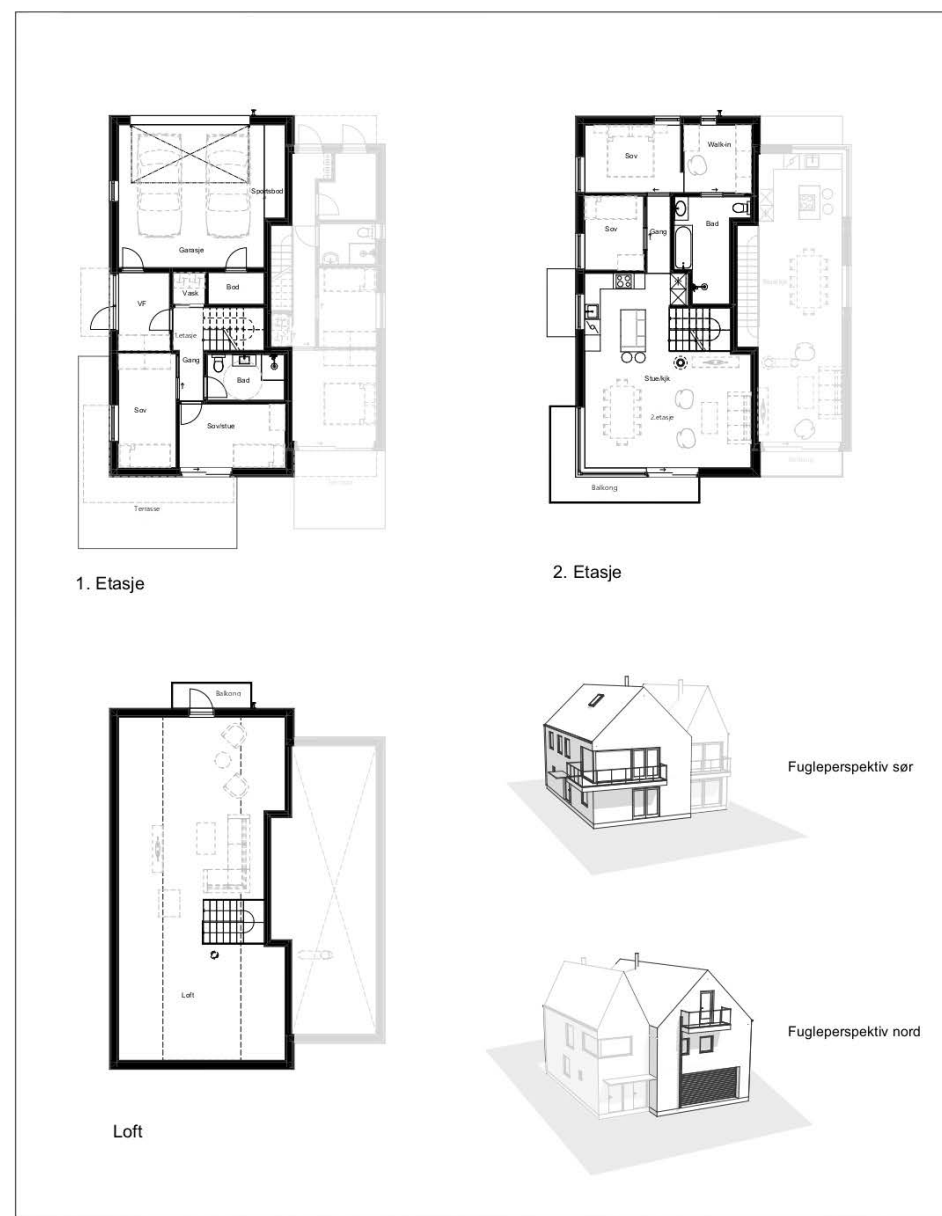
**Nyoppført, innholdsrik bolig,
meget tiltalende standard. Solrik,
beliggenhet. TEK17. Dbl integrert
garasje. Lav dok. avg**

aktiv.
Tar deg videre

Velkommen til Aktiv Eiendomsmegling


Vi ble etablert i 1985 og er en av Norges største eiendomsmeglerkjeder, målt i antall formidlinger. Aktiv Eiendomsmegling tilbyr tjenester innen salg og kjøp av bolig og fritidseiendom, prosjektmegling og næringsmegling. Vi får frem det beste i en bolig slik at den blir viktig for de riktige kjøperne.

Aktiv - tar deg videre.



Planskissen er ikke i målestokk.
Oppgitte mål er innvendig og kan ikke betraktes som eksakte. Det tas ikke ansvar for evt. feil.

Her kommer det bildetekst
Denne kan komme på to linjer





Daglig leder / Eiendomsmegler

Petter Mamen-Lund

Mobil 916 14 722

E-post petter.mamen-lund@aktiv.no

Aktiv Asker

Bankveien 11, 1373 ASKER. TLF. 66 90 15 00

Nøkkelinformasjon

Prisant.: Kr 11 990 000,-
Omkostn.: Kr 88 390,-
Total ink omk.: Kr 12 078 390,-
Selger: Rageb Petterson
Marius Rostock

Salgsobjekt: Tomannsbolig
Eierform: Eiet
Byggeår: 2024
BRA-i/BRA Total: 161/199 m²
Tomtstr.: 445.1 m²
Soverom: 4
Gnr./bnr. Gnr. 15, bnr. 185
Snr. 1

Oppdragsnr.: 1110240263

Nyoppført, innholdsrik bolig, meget tiltalende standard. Solrik, beliggenhet. TEK17.

Velkommen til Vøyenmyra 5 - Presentert av Petter Mamen-Lund v. Aktiv Asker.

Eiendommen ligger i et helt nytt boligfelt på Sem, kun 5 minutter fra Asker sentrum. Området er omgitt av bølgende åser, kulturlandskap og natur. Feltet grenser mot LNF-område med tidvis beite. Fantastiske turmuligheter med Semsvannet, Skaugumåsen og vestmarka innen gang- eller sykkelavstand. Området har en rik kulturhistorie og landlig sjarm. Asker sentrum byr på kjøpesenter, torg, butikker, spisesteder, tog- og busstasjon.

- Helt nyoppført bolig med garanti etter buopfl §12
- Energieffektivt, bygget etter TEK17
- Høy standard
- Ingen TG2/3
- To lekre bad
- Tibrokjøken fra Brodahl & Jahren
- Integret dobbeltgarasje med lader og adkomst til entré
- Lav dokumentavgift

Velkommen til visning!



Innhold

Velkommen	4
Bilder	8
Om eiendommen	40
Tilstandsrapport	50
Forbrukerinformasjon	135
Budskjema	136



Boligen har en tiltalende fasade og tomt med stor gressplen og stramme linjer.



Eiendommen har stor hage, pent opparbeidet og belagt med plen.




Steinlagt parti utenfor inngangsdøren. Entré med flislagt gulv med innlagt varme og åpent garderobeskap.



1. etasje består av entré, mellomgang, to soverom, bad og vaskerom. I tillegg er det garasje og innvendig bod.



Stuen ligger i 2. etasje, opp fra veien med flott utsikt gjennom store vindusflater.





Det er innlagt gulvvarme, noe som gjelder de fleste rom i boligen med unntak av bod og soverom.



Lekker Tibrokjøkken, tegnet og levert av Brodahl & Jahren.
Hvitevarene er integrert og levert av Miele. Disse inkluderer
stekeovn, platetopp med innbygd ventilator, oppvaskmaskin
og kjøleskap.





Det er fire soverom i boligen, to i 1. etasje og to i 2. etasje. Hovedsoverom med walk-in garderobe og en suite bad.



Badene holder en pen, moderne standard med store fliser på gulv og vegger. Baderomsinnredning fra Brodahl & Jahren i samme stil som kjøkkenet.



Stramt, tidsriktig design og kvalitetsinnredning.



De øvrige soverommene i boligen er godt egnet som barnerom, gjesteværelse eller kontor.



Boligen har loftstue som går langs hele boligens lengde.



Takvindu og glassdør ut mot balkong. Balkong på ca. 3 kvm.



Et av soverommene i underetasjen har utgang til terrasse, og er godt egnet som ekstra stue, medierom eller lignende.





Soverom i 1. etasje.

Bad i 1. etasje med vegghengt toalett, servantinnredning med underskap, dusjhjørne med glassvegg og lysspeil. Vaskeromsløsning med skyvedør mot entré. Flislagt gulv og opplegg for vaskemaskin og tørketrommel.





Feltet har lekeplass og hyggelige fellesarealer.



Et hjem er mer verdt enn et hus, og et hus er mer enn bare vegger.

Det er et sted for å skape gode minner preget av trivsel, omsorg og trygghet.

For oss som jobber med folks hjem hver eneste dag, er det naturlig å engasjere oss sammen med SOS-barnebyer for å gi flere barn et trygt og godt hjem.

For hvert hjem vi formidler, gir vi derfor 100 kroner til SOS-barnebyers arbeid.

aktiv. +  **SOS
BARNEBYER**

Om eiendommen

Om boligen

Areal

BRA - i: 161 m²

BRA - e: 38 m²

BRA totalt: 199 m²

TBA: 35 m²

Bruksareal fordelt på etasje

1. etasje

BRA-i: 42 m² Entré, bad, vaskerom, 2 soverom.

BRA-e: 38 m² Integrert dobbeltgarasje.

2. etasje

BRA-i: 80 m² Kjøkken/stue, 2 soverom, bad.

3. etasje

BRA-i: 39 m² Loftstue.

TBA fordelt på etasje

1. etasje

23 m² Terrasse.

2. etasje

9 m² Balkong.

3. etasje

3 m² Balkong.

Takstmannens kommentar til arealoppmåling

Arealmåling er utført med laser.

Det er ikke fremvist byggetegninger.

NB! Ved taksering og omsetning av boliger oppgis arealet uten desimaler.

Arealopplysninger som er basert på fysisk oppmåling etter ferdigstillelse, vil kunne avvike fra arealopplysninger som er basert på byggetegninger. Dersom det ikke er framlagt byggetegninger for

boligen, vil bygningssakkyndig ikke kunne måle opp arealer av hulrom i sjakter o.l. som er skjult, og som dermed ikke er tilgjengelig for oppmåling.

Tomtetype

Eiet

Tomtestørrelse

445.1 m²

Tomtebeskrivelse

Tomten er utvendig seksjonert og egen hage tilhører boligen.

Pent opparbeidet tomt med gressplen og asfaltert adkomst. Partier med belegningsstein.

Beliggenhet

Eiendommen ligger på naturskjønne Sem i Asker, omgitt av kulturlandskap, natur og småhusbebyggelse. Samtidig er det kort vei til Asker sentrum med et utbredt forretnings- og kulturtilbud. Sem og området rundt er kjent for sin flotte natur og rike kulturhistorie. Mange og populære turstier, jorder, Sems vann og Skaugum.

Nærområdet kan by på en mengde tur- og rekreasjonsmuligheter. Følger du Semsveien et lite stykke finner du flotte turmuligheter rundt Sems vann eller milelange turveier fra Solli. Solli er turmulighetenes indrefilet i Asker. Sems vannet er en populær friluftspole som ble valgt til Askers tusenårssted ved tusenårsskiftet. Rundt vannet er det anlagt en flott turvei som er farbar med både barnevogn og sykkel. Det er også flere fine badeområder rundt vannet. Om vinteren er det skiløyper i flere retninger som har utspring fra Sems vannet. Nærmeste skiløype starter på Solvang

skole.

Boligområdet er stille og rolig med god plass mellom husene. Her bor man i et vidstrakt landskap med gode solforhold. Hvis du er glad i å bo tett på naturen men samtidig sentralt så kan dette være noe for deg. Familievennlig beliggenhet med nærhet til barnehager og skoler, og det etableres lekeplass inne på området.

Asker byr på et aktivt og levende nærmiljø som er i stadig utvikling. Asker ligger ideelt til med god tog- og veiforbindelse til Oslo og Drammen. Asker sentrum vokser stadig og har de siste årene gått fra å være et tettsted til å nærme seg fullverdig by med et rikt servicetilbud. Tog, kjøpesenter, spisesteder og nisjebutikker er enkle å finne og det er et godt og aktivt lokalmiljø med festivaler og arrangementer på torget. Her finner man også kulturhus med kino og bibliotek, frisører, vinbarer, apotek, vinmonopol og mye mer. For den handleglade er Trekanten senter et godt tilbud med sine totale 75 butikker. I Asker finner folk av alle aldre seg godt til rette, enten man har bodd her hele livet eller nylig flyttet hit. I Asker møtes naturen, kulturlandskap og det urbane i godt samspill.

En kort biltur unna ligger også populære Hvalstrand bad. Hvalstrand er en hyggelig og barnevennlig sandstrand med stor gresslette, stupetårn, badebrygge, toaletter samt restaurant med uteservering og kiosk. Hvalstrandfestivalen arrangeres hvert år og tilbyr intimkonserter i maritime omgivelser. Vardåsen egner seg ypperlig for turer både sommer som vinter, og det er kun en kort biltur til populære Vardåsen Alpinbakke. Dette er med andre ord et perfekt utgangspunkt for flotte turopplevelser, året rundt.

I nærområdet finnes det spennende muligheter for aktiviteter som små og store kan nyte godt av. I Asker sentrum og i nærområdet finnes det mange muligheter for organiserte aktiviteter, slik som golfbaner, alpinanlegg, svømmehall, tennisbaner, idrettsplasser, fotballbaner, ishall med mer. For golfentusiastene ligger Asker golfklubb noen minutters kjøring fra prosjektet. Det er også kort vei til flere treningssentre, blant annet Sats og Actic i Asker sentrum.

Skolekrets

Eiendommen sokner til Jansløkka barneskole og Solvang ungdomsskole.

Offentlig kommunikasjon

Fra boligen kan du spasere ned til Asker stasjon, eller du kan ta bussen. Nærmeste bussholdeplass ligger i umiddelbar nærhet til boligfeltet, hvor bussen tar deg til Asker sentrum på kun noen minutter. Asker er et knutepunkt når det kommer til buss- og togforbindelser i retning Oslo og Drammen. Her går det buss, direkte tog, lokaltog og flytog med hyppige avganger. Til Nasjonalteateret bruker man ca. 18 minutter med toget fra Asker, og til Drammen bruker man ca. 12 minutter. Her er alt tilrettelagt for en enkel, miljøvennlig og tidsbesparende hverdag, der du slipper å tenke på transport med køkjøring, bytting av trikker, busser og liknende som andre områder er avhengige av.

Bygningssakkyndig

Geir Anders Bakke Randen

Type takst

Eierskifterapport

Byggemåte

Vertikaldelt tomannsbolig oppført med støpt såle på mark. Reisverk i trekonstruksjon med stående kledning. Saltak teknet med takstein. Renner, nedløp og beslag i plastbelagt stål.

For ytterligere informasjon om byggemåte se tilstandsrapport som ligger vedlagt. Det er viktig at interessenter setter seg grundig inn i rapporten. Som kjøper anses man kjent med de opplysninger som tydelig gis i en offentlig godkjent tilstandsrapport. Interessenter oppfordres til å kontakte bygningssakyndig ved eventuelle bygningstekniske spørsmål.

Innhold

Del av tomannsbolig i helt nytt boligfelt. 1. etasje med entré, bad, vaskerom, 2 soverom. 2. etasje med kjøkken/stue, 2 soverom, ett med walk-in og bad. Loft med loftstue. Boligen har integrert dobbeltgarasje.

Standard

Boligen har en tiltalende fasade og tomt med stor gressplen og stramme linjer. Hele feltet er arkitekttegnet og har en sammenfallende og moderne stil som passer godt med omgivelsene. Eiendommen har stor hage, pent opparbeidet og belagt med plen. Det er anlagt hekk mot naboer. Asfaltert innkjørsel til gårdsplass og integrert dobbeltgarasje. Garasjen er utstyrt med elektrisk leddport og elbillader fra Zaptec. Videre adkomst til praktisk innvendig bod, samt til entré. Entré med flislagt gulv med innlagt varme og åpent garderobeskap.

Stuen ligger i 2. etasje, opp fra veien med flott utsikt gjennom store vindusflater. Gulvet er lagt med

ekstra bred enstavs parkett i delikat, mørk tone. Det er innlagt gulvvarme, noe som gjelder de fleste rom i boligen med unntak av bod og soverom. Fine lysforhold med store vindusflater. Utgang til balkong på forsiden av boligen. Stuen har downlights og installert peisovn. God plass til sofamøblement med stuebord, samt spisestue. Boligen har loftstue som går langs hele boligens lengde. Takvindu og glassdør ut mot balkong.

Kjøkkenet ligger med åpen løsning mot stuen. Lekkert Tibrokjøkken, tegnet og levert av Brodahl & Jahren. Kjøkkenet har underskap, høyskap og kjøkkenøy. Slette fronter med integrerte håndtak. Hvitevarene er integrert og levert av Miele. Disse inkluderer stekeovn, platetopp med innbygd ventilator, oppvaskmaskin og kjøleskap.

Det er fire soverom i boligen, to i 1. etasje og to i 2. etasje. Hovedsoverom med walk-in garderobe og en suite bad. Hovedsoverommet har god plass til dobbeltseng og nattbord. Walk-in med åpen garderobeinnredning. De øvrige rommene i boligen er godt egnet som barnerom, gjesteværelse eller kontor. Et av rommene i underetasjen har utgang til terrasse, og er godt egnet som ekstra stue, medierom eller lignende. Et av soverommene nede kan også brukes som dobbelt-soverom.

Det er to bad i boligen, samt vaskeromsløsning. Badene holder en pen, moderne standard med store fliser på gulv og vegger. Stramt, tidsriktig design og kvalitetsinnredning. En suite bad i 2. etasje med vegghengt toalett, innmurt badekar, dusjhjørne med glassvegg, servantinnredning med underskap og lysspeil. Bad i 1. etasje med vegghengt toalett, servantinnredning med underskap, dusjhjørne med glassvegg og lysspeil. Vaskeromsløsning med

skyvedør mot entré. Flislagt gulv og opplegg for vaskemaskin og tørketrommel. Baderomsinnredning er levert av Brodahl & Jahren, i samme stil som kjøkkenet.

Beskrivelse av innvendige overflater:
VEGGER: Malte slette flater, fliser på bad
HIMLING: Malte slette flater
GULV: Parkett, fliser på bad

Takstmanns vurdering ved TG2:
Ingen.

Takstmanns vurdering ved TG3:
Ingen.

Hvitevarer

Koketopp, oppvaskmaskin, stekeovn og kjøl/frys fra Miele følger boligen. Kun hvitevarer som er spesifikt angitt i salgsoppgaven, følger med. Dette gjelder uavhengig av om hvitevaren(e) eventuelt kan anses som integrerte.

Parkering

Parkering i integrert dobbeltgarasje. Videre adkomst til entré. Det er installert Zaptec-elbillader. Forøvrige parkeringsmuligheter på seksjonert gårdsplass.

Radonmåling

Det gjøres oppmerksom på utleiers plikt til å radonmåle utleieenheter. Målt årsmiddelverdi skal være under 200 Bq/m³ (becquerel per kubikkmeter) i oppholdsrom. I tillegg skal tiltak for å redusere radonnivået alltid gjennomføres dersom det overstiger 100 Bq/m³.

Energi

Oppvarming

Lukket ildsted i 2.etg.

Varmekabler/folie/matter på alle gulv bortsett fra soverommene.
Panelovner.

Energikarakter

Ikke angitt

Energifarge

Ikke angitt

Økonomi

Tot prisant. ekskl. omk.

Kr 11 990 000

Info kommunale avgifter

Kommunale avgifter beregnes og fastsettes av kommunen etter ferdigstillelse.

De kommunale avgiftene omfatter vann- og avløpsgebyr, renovasjonsgebyr samt feie- og tilsynsavgift. Det gjøres oppmerksom på at det kan forekomme variasjon i avgiftene som følge av forbruk og eventuelle kommunale endringer av gebyr/avgift

Info eiendomsskatt

Det er ikke eiendomsskatt i Asker kommune per d.d.

Info formuesverdi

Det inntektsåret en boligeiendom står ferdig, skal formuesverdien beregnes etter de ordinære reglene for formuesfastsettelse av boligeiendom, enten som primærbolig eller sekundærbolig. Ytterligere

informasjon finnes på skatteetaten.no.

Andre utgifter

Utover det som er nevnt under punktet «kommunale avgifter», påløper kostnader til for eksempel strøm, fyring/brensel, forsikring, innvendig/utvendig vedlikehold og abonnement til tv og internett.

Tilbud lånefinansiering

Aktiv Eiendomsmegling samarbeider med sparebankene i Eika Alliansen om formidling av finansielle tjenester. Ta gjerne kontakt med megler for formidling av et uforpliktende tilbud om finansiering. Meglerforetaket kan motta provisjon ved formidling av finansielle tjenester.

Offentlige forhold

Eiendommens betegnelse

Gårdsnummer 15, bruksnummer 185, seksjonsnummer 1 i Asker kommune.

Tinglyste heftelser og rettigheter

På eiendommen er det tinglyst følgende heftelser og rettigheter som følger eiendommens matrikkel ved overskjøting til ny hjemmelshaver:

3203/15/185/1:

23.02.1923 - Dokumentnr: 910393 - Bestemmelse om bebyggelse

Bestemmelse om benyttelse

Bestemmelse om vann/kloakkledning

Bestemmelse om veg

Med flere bestemmelser

Overført fra: Knr:3203 Gnr:15 Bnr:185

Gjelder denne registerenheten med flere

09.08.1974 - Dokumentnr: 11962 - Erklæring/avtale

Vedtak av visse vilkår vedr. utskillelse/bebyggelse av denne eiendom

Overført fra: Knr:3203 Gnr:15 Bnr:185

Gjelder denne registerenheten med flere

29.05.1975 - Dokumentnr: 7916 - Best. om vann/kloakkledn.

Overført fra: Knr:3203 Gnr:15 Bnr:185

Gjelder denne registerenheten med flere

19.10.1976 - Dokumentnr: 19189 - Best. om vann/kloakkledn.

Rett for kommunen til å anlegge og vedlikeholde ledninger m.m.

Overført fra: Knr:3203 Gnr:15 Bnr:185

Gjelder denne registerenheten med flere

07.10.1993 - Dokumentnr: 23158 - Skjønn GANG- OG SYKKELVEI LANGS SEMSVEIEN PÅ PARSELLEN FRA

BITERUDVEIEN TIL SOLLIVEIEN I ASKER.

Overført fra: Knr:3203 Gnr:15 Bnr:185

Gjelder denne registerenheten med flere

04.12.2017 - Dokumentnr: 1350755 - Bestemmelse om vannledning

Rettighetshaver: Asker Kommune

Org.nr: 920 125 298

Overført fra: Knr:3203 Gnr:15 Bnr:185

Gjelder denne registerenheten med flere

04.12.2017 - Dokumentnr: 1350755 - Bestemmelse om adkomstrett

Rettighetshaver: Asker Kommune

Org.nr: 920 125 298

Overført fra: Knr:3203 Gnr:15 Bnr:185

Gjelder denne registerenheten med flere

04.12.2017 - Dokumentnr: 1350755 - Bestemmelse om bebyggelse

Rettighetshaver: Asker Kommune

Org.nr: 920 125 298

Overført fra: Knr:3203 Gnr:15 Bnr:185

Gjelder denne registerenheten med flere

19.12.2017 - Dokumentnr: 1420996 - Bestemmelse om vannledning

Rettighetshaver: Asker Kommune

Org.nr: 920 125 298

Bestemmelse om vedlikehold av anlegg/ledninger
Bestemmelse om bebyggelse i nærheten av anlegg/ledninger/kabler

Overført fra: Knr:3203 Gnr:15 Bnr:185

Gjelder denne registerenheten med flere

04.11.2022 - Dokumentnr: 1256458 - Registerenheten kan ikke disponeres over uten samtykke fra rettighetshaver

Rettighetshaver: Eie Økonomi AS

Org.nr: 990 025 983

Overført fra: Knr:3203 Gnr:15 Bnr:185

Gjelder denne registerenheten med flere

Prioritetsbestemmelse

Veket for: Pantedokument 2022/1315761-1/200

21.12.2022 - Dokumentnr: 1448502 - Bestemmelse om nettstasjon

Rettighetshaver: Elvia AS

Org.nr: 980 489 698

Adkomstrett for drift og vedlikehold av anlegg/ledninger/kabler

Bestemmelse om bebyggelse i nærheten av anlegg/ledninger/kabler

Bestemmelse om endring i terrenget i nærheten av anlegg/ledninger/kabler

Overført fra: Knr:3203 Gnr:15 Bnr:185
Gjelder denne registerenheten med flere

16.05.2024 - Dokumentnr: 1448563 - Seksjonering
Opprettet seksjoner:

Snr: 1

Formål: Bolig

Tilleggsdel: Grunn

Sameiebrøk: 199/278

Ferdigattest/brukstillatelse

Godkjent tiltak for endring av fasade med vinduer i 3. etg. Det vil ikke bli utferdiget ferdigattest på boligen før tiltaket er gjennomført. En rammetillatelse må benyttes inne tre år og løper ut etter dette. Boligen er ferdigstilt for øvrig og det foreligger midlertidig brukstillatelse.

Utbygger kan gjennomføre endringen til avtalt pris. Utbygger har tilgang på gode rabatter gjennom sitt nettverk og avtale må forhandles frem mellom utbygger og selger.

Vei, vann og avløp

Eiendommen har adkomst via privat vei.

Eiendommen er tilknyttet offentlig vann- og avløpsnett.

Regulerings og arealplaner

Plannavn: Semsveien 126

PlanID:

02202016015

Plantype:

Detaljregulering

Planstatus:

Endelig vedtatt arealplan

Lovreferanse:

Pbl. 2008

Planbestemmelser:
Planbestemmelser både kart og tekst
Plannavn:
Semsveien 126
Ikraftredelsesdato:
2019-09-24T00:00:00

PlanID:
2020100
Plantype:
Kommuneplanens arealdel
Planstatus:
Endelig vedtatt arealplan
Plannavn:
Kommuneplan for Asker 2023 - 2034
Ikraftredelsesdato:
2023-06-13T00:00:00
Planbestemmelser:
Planbestemmelser både kart og tekst
Lovreferanse:
Pbl. 2008

Kopi av reguleringskart og reguleringsbestemmelser kan sees hos megler.

Adgang til utleie

Det er ikke kjent at det foreligger offentligrettslige regler som er til hinder for at hele eiendommen leies ut.

Kontraktsgrunnlag

Salgs- og betalingsvilkår

Eiendommen skal overleveres til kjøper i tråd med det som er avtalt. Det er viktig at kjøper setter seg grundig inn i alle salgsdokumentene, herunder salgsoppgave, tilstandsrapport og selgers egenerklæring. Kjøper anses kjent med forhold som

er tydelig beskrevet i salgsdokumentene. Forhold som er beskrevet i salgsdokumentene kan ikke påberopes som mangler. Dette gjelder uavhengig av om kjøper har lest dokumentene. Alle interessenter oppfordres til å undersøke eiendommen nøye, gjerne sammen med fagkyndig, før bud inngis. Kjøper som velger å kjøpe usett, kan som hovedregel ikke gjøre gjeldende som mangel noe kjøper burde blitt kjent med ved undersøkelse av eiendommen, eller som er tydelig beskrevet i salgsdokumentene. Hvis noe trenger avklaring, anbefaler vi at kjøper rådfører seg med eiendomsmegler eller en fagkyndig før det legges inn bud.

Kjøper har krav på at eiendommen er i henhold til avtalen. Hvis det ikke er avtalt noe særskilt, kan eiendommen ha en mangel dersom den ikke er slik kjøper må kunne forvente ut ifra blant annet boligens alder, type og synlige tilstand. Det samme gjelder hvis det er holdt tilbake eller gitt uriktige opplysninger om eiendommen som ikke er rettet i tide på en tydelig måte, og man må gå ut fra at opplysningen har virket inn på avtalen. En bolig som har blitt brukt i en viss tid, har vanligvis blitt utsatt for slitasje, og skader kan ha oppstått. Slik bruksslitasje må kjøper regne med, og det kan avdekkes enkelte forhold etter overtakelse som gjør utbedringer nødvendig. Normal slitasje og skader som trenger utbedring, er innenfor hva kjøper må forvente, og vil ikke utgjøre en mangel.

Boligen kan også ha en mangel hvis opplyst areal avviker fra faktisk størrelse. Avviket må være minst 2 prosent, og minst 1 kvadratmeter. Det er likevel ikke en mangel dersom selger godtgjør at kjøperen ikke la vekt på opplysningen, jf. avhendingsloven § 3-3 (2).

Ved beregning av et eventuelt prisavslag eller erstatning, må kjøper selv dekke tap/kostnader opp til et beløp på kr 10 000 (egenandel). Egenandel kommer først på tale når det er konstatert mangel ved eiendommen.

Hvis kjøper ikke er forbruker, selges eiendommen "som den er", og selgers ansvar er da begrenset, jf. avhl. § 3-9, første ledd 2. pkt. Avhl. § 3-3 (2) fravikes, og hvorvidt et innendørs arealavvik karakteriseres som en mangel vurderes etter avhl. § 3-8. Informasjon om kjøpers undersøkelsesplikt, herunder oppfordringen om å undersøke eiendommen nøye, gjelder også for kjøpere som ikke anses som forbrukere. Med forbrukerkjøp menes kjøp av eiendom når kjøperen er en fysisk person som ikke hovedsakelig handler som ledd i næringsvirksomhet.

Overtakelse

Overtakelse etter nærmere avtale med selger.

Dersom annet ikke avtales, sendes skjøte/hjemmeldokument for tinglysing i etterkant av overtakelse.

Budgivning

Budgivning i forbrukerforhold

Budgivere oppfordres til å legge inn bud elektronisk. Dette gjøres på eiendommens hjemmeside på aktiv.no, ved å bruke «Gi bud»-knappen. Ved elektronisk budgivning, samtykker budgiver til elektronisk kommunikasjon. Eiendomsmegler skal legge til rette for en forsvarlig avvikling av budrunden og kan ikke videreformidle bud med en kortere akseptfrist enn kl. 12.00 første virkedag etter siste annonserte visning. Etter klokken 11:30

anbefaler vi akseptfrist på minimum 30 minutter. Bud bør legges inn i god tid før konkurrerende buds akseptfrist utløper. For øvrig henvises til forbrukerinformasjon om budgivning i salgsoppgaven. Oppdragsgiver er oppfordret til å ikke ta imot bud direkte fra budgiver, men å henvise budgiver videre til megler. Som kjøper vil du få forelagt kopi av budjournal. Alle bud vil bli gjort kjent for kjøper og selger i handelen. Øvrige budgivere kan be om å få en kopi av budjournal i anonymisert form.

Budgivning utenfor forbrukerforhold

Budgivere oppfordres til å legge inn bud elektronisk. Dette gjøres på eiendommens hjemmeside på aktiv.no, ved å bruke «Gi bud»-knappen. Ved elektronisk budgivning, samtykker budgiver til elektronisk kommunikasjon. Det anbefales at hvert bud har en akseptfrist som muliggjør en forsvarlig avvikling av budrunden. Vi anbefaler minimum 30 minutter akseptfrist. Oppdragsgiver er oppfordret til å ikke ta imot bud direkte fra budgiver, men å henvise budgiver videre til megler.

Opplysningene i salgsoppgaven er godkjent av selger. Alle interessenter oppfordres imidlertid til grundig besiktigelse av eiendommen, gjerne sammen med fagmann før bud inngis.

Omkostninger kjøpers beskrivelse

12 490 000,- (Prisantydning)

Omkostninger:
15 100,- (Boligkjøperforsikring HELP (valgfritt))
2 800,- (Boligkjøperforsikring Pluss (valgfritt tillegg))
240,- (Pantattest kjøper - lagt ut av megler)
500,- (Tingl.gebyr pantedokument)

500,- (Tingl.gebyr skjøte)
69 250,- (Dokumentavgift (avgiftsgrunnlag kr. 2 770 086,94,-))

88 390,- (Omkostninger totalt)

12 578 390,- (Totalpris inkl. omkostninger)

Omkostninger kjøpers beløp

Kr 88 390

Betalingsbetingelser

Med mindre annet er avtalt forutsettes det at kjøpesum inkludert omkostninger er innbetalt og disponibelt på meglerforetakets klientkonto innen overtakelse. Kjøpesummen skal innbetales fra norsk finansinstitusjon og/eller fra kjøpers egen konto i norsk finansinstitusjon.

Hvitvaskingsreglene

Megler har plikt til å gjennomføre kundetiltak. Hvis kjøper ikke bidrar til at megler får gjennomført kundetiltak og dette fører til at transaksjonen ikke kan gjennomføres eller blir forsinket, misligholder kjøper avtalen. Etter 30 dager er misligholdet vesentlig. Dette gir selger rett til å heve og gjennomføre dekningsalg for kjøpers regning.

Personopplysningsloven

Personopplysninger blir behandlet i samsvar med personopplysningsloven.

Boligkjøperforsikring

Vedlagt i salgsoppgaven følger informasjon om Boligkjøperforsikring og Boligkjøperforsikring Pluss fra HELP Forsikring AS. Boligkjøperforsikring er en rettshjelpsforsikring som gir trygghet og profesjonell juridisk hjelp dersom det oppdages

uventede feil eller mangler ved boligen de neste fem årene. Boligkjøperforsikring Pluss har samme dekning som boligkjøperforsikring, med tillegg av fullverdig advokathjelp på viktige rettsområder i privatlivet. Boligkjøperforsikring Pluss betales årlig. Les mer om begge forsikringene i vedlagte materiell eller på help.no. Det gjøres oppmerksom på at boligkjøperforsikring kun kan tegnes av forbruker. Meglerforetaket mottar kr 4 200/4 600/5 000 i kostnadsgodtgjørelse, avhengig av boligtype, samt et tillegg på kr 1 000 ved salg av Boligkjøperforsikring Pluss.

Meglere vederlag

Det er avtalt provisjonsbasert vederlag tilsvarende 0,7% av kjøpesum for gjennomføring av salgsoppgaven. I tillegg er det avtalt at oppdragsgiver skal dekke tilretteleggingsgebyr kr 19 900,- oppgjørshonorar kr 7 500,- og visninger kr 3 500,-. Meglerforetaket har krav på å få dekket avtalte utlegg i henhold til oppdragsavtale. Dersom handel ikke kommer i stand eller oppdraget sies opp, har megler krav på å få dekket vederlag stort kr 2 500,- per time for utført arbeid, samt øvrige avtalte vederlag og utlegg. Alle beløp er inkl. mva.

Oppdragsansvarlig

Petter Mamen-Lund
Daglig leder / Eiendomsmegler
petter.mamen-lund@aktiv.no
Tlf: 916 14 722

Ansvarlig megler

Petter Mamen-Lund
Daglig leder / Eiendomsmegler
petter.mamen-lund@aktiv.no
Tlf: 916 14 722

Mamen-Lund, Engh, Salvesen & Partners AS,
Bankveien 11
1383 ASKER
Tlf: 669 01 500

Salgsoppgavedato

02.12.2024

Vertikaldelt tomannsbolig
Vøyenmyra 5 (Hus 5)
1384 Asker



www.e3.no

Boligens tekniske tilstand:

Antall TG

19	TG 0	Ingen avvik
0	TG 1	Ingen vesentlige avvik
0	TG 2	Vesentlige avvik
0	TG 3	Store eller alvorlige avvik
2	TG iu	Ikke undersøkt

Utført av:

Takstmann

Geir A.B. Randen

Dato: 17/06/2024

Asker Bygg og Eiendom AS

3474 Åros

91742811

askerbyggeiendom@gmail.com



Dersom bygningsdelen kun har en tilstandsgrad og ikke er beskrevet, betyr det at det ikke er noen avvik i forhold til det som kan forventes. Alder tatt i betraktning.

Takstmannens utdypende vurdering av bygningsdeler med TG 2 og TG 3 finnes på siste siden(e) i denne rapporten.

Denne rapporten er gyldig i 12 mnd.

OM EIERSKIFTERAPPORT™

Rapporten er bygget på BMTFs faglige rammeverk for tilstandsanalyse ved salg av bolig, NS3600 og avhendingslova. I denne tilstandsanalysen legges det stor vekt på å kontrollere bygningsdeler hvor det erfaringsmessig kan oppstå konflikter. Rapporten tilfredsstiller lov om avhending av fast eiendom med endringer i avhendingslova (tryggere bolighandel) fra 1.1.2022.

AVGRENSNING:

EIERSKIFTERAPPORT™ er godkjent av Byggmestrenes Takseringsforbund og kan kun benyttes av BMTF-sertifiserte takstmenn. Rapporten er spesielt godt egnet ved eierskifte av boliger. Rapporten erstatter ikke kjøpers undersøkelsesplikt eller selgers opplysningsplikt i henhold til lov om avhending av fast eiendom.

NIVÅ AV ANALYSEN:

Tilstandsanalysen utføres ved grundige visuelle observasjoner kombinert med undersøkelser, målinger, bruk av egnede instrumenter og registreringer. Dersom det er mistanke til høyt fuktnivå i vegger mot våtrom, eller i rom under terreng kan tilstandsanalysen omfatte destruktive inngrep som for eksempel hullboring i vegger.

Det kan utføres inngrep i vegg eller etasjeskillere ved bad og i rom under terreng for undersøkelse av fukt ved mistanke til alvorlige avvik. Alle bygningsdeler blir undersøkt, med stor vekt på de områdene som takstmannen, erfaringsmessig, kjenner som svake punkter. Selv om takstmannens analyser er svært grundig, kan det forekomme skjulte feil og mangler.

For bolig er referansenivået for de ulike rom og bygningsdeler gitt som krav til tilstandsgrad TG 1, det vil si uten skader og fagmessig riktig utført og i henhold til gjeldende lov/forskrift som gjelder for den aktuelle boligen der ikke tilleggene angir annet. Generelt er referansenivået byggeforskrifter som var gjeldende når bygningen/bygningsdelen ble byggesøkt.

LEVETIDSBETRAKTNINGER:

Når det refereres til levetid er dette basert på takstmannens erfaringstall og Byggforskserien 700.320 Intervaller for vedlikehold og utskifting av bygningsdeler, SINTEF Byggforsk.

Levetidsbetraktningene beregnes med hovedvekt på takstmannens skjønnsmessige vurdering av den enkelte bygningsdelens antatte gjenstående levetid. Dette avhenger også av forskjellige faktorer som kan gjøre seg gjeldende når det gjelder værforhold og bruk.

Levetiden vil variere noe dersom andre kriterier enn teknisk levetid, som for eksempel vedlikehold, estetikk, økonomi, sikkerhet, funksjon eller andre brukerønsker, er lagt til grunn.

VÆR OPPMERKSOM PÅ

Egenerklæringskjema skal alltid legges frem for rapportansvarlig før tilstandsanalysen påbegynnes. Dersom egenerklæring ikke foreligger, vil dette komme tydelig frem på en av de siste sidene av rapporten under ovenstående overskrift.

Dersom det er lagt frem dokumentasjon av pågående byggesaker og/eller manglende ferdigattest, og/eller midlertidig brukstillatelse. Så vil også dette komme tydelig frem på en av de siste sidene av rapporten under samme overskrift som over.

KOSTNADSVURDERING VED TG3

Dersom det er angitt TG3 på en bygningsdel i denne rapporten, så vil det være angitt et antatt kostnadsoverslag over hva det vil koste å sette den i stand, uten å øke standarden.

PIPER OG ILDSTEDER:

Grundig undersøkelse av piper og ildsteder anbefales utført i samråd med offentlige godkjenningmyndigheter.

ELEKTRISK ANLEGG OG BRANNFØREBYGGENDE TILTAK:

Ved omsetning av bolig vil man ofte få endring i bruk av det elektriske anlegget. BMTF anbefaler på generelt grunnlag at en registrert elektroinstallatør foretar en kontroll av boliginstallasjon ved eierskifte.

Dette kan for eksempel være en rapport fra periodisk kontroll av boliginstallasjon i henhold til NEK 405-2, som omfatter kontroll av både det elektriske og det branntekniske anlegget.

MER OM TILSTANDSGRADENE I DENNE RAPPORTEN:

TG 0	TG 0 betyr at bygningsdelen ikke har noen avvik. * Det er ingen tegn til slitasje. * Dokumentert fagmessig godt utført. * Det er ingen merknader.
TG 1	TG1 betyr at bygningsdelen kan ha mindre avvik. * Som forventet i forhold til alder/bruksslitasje. * Strakstiltak anses ikke som nødvendig.
TG 2	TG 2 betyr at bygningsdelen kan ha vesentlige avvik. Eksempler på TG2 kan være at bygningsdelen er: * Feil utført. * Skadet, eller symptomer på skade. * Svært slitt. * Nedsatt funksjon. * Utgått på dato. * Kort gjenværende brukstid. * Det er behov for tiltak i nær fremtid. * Det er grunn til overvåkning av denne bygningsdelen.
TG 3	TG 3 betyr at bygningsdelen kan ha store eller alvorlige avvik. Eksempler på TG3 kan være at bygningsdelen er: * Har total funksjonssvikt * Fyller ikke lenger formålet * Er en fare for liv og helse Det er et akutt behov for tiltak, og/eller det er avvik fra lover eller forskrifter som gjelder for den aktuelle bygningsdelen eller byggverket.
TG iu	TG iu betyr at bygningsdelen ikke er undersøkt. Denne tilstandsgraden skal kun benyttes unntaksvis. Eksempler kan være: * Snødekket tak og krypekjeller uten inspeksjonsmulighet på tidspunktet for analysen * Bygningsdelen, arealet eller rommet er ikke tilgjengelig for inspeksjon på tidspunktet for analysen

EIENDOMSDATA:

Matrikkeldata:	Gnr:15, Bnr: 185
Hjemmelshaver:	Rageb Petterson/Marius Rostock
Seksjonsnr:	1
Festnr:	-
Andelsnr:	-
Tomt:	445 m ²
Konsesjonsplikt:	-
Adkomst:	Privat stikkvei fra kommunal vei
Vann:	Kommunal
Avløp:	Kommunal
Regulering:	-
Offentl. avg. pr. år:	-
Forsikringsforhold:	-
Ligningsverdi:	-
Byggeår:	2024

BEFARINGEN:

Befaringsdato:	11.06.2024
Forutsetninger:	Boligen ble inspisert i dagslys. Det var klarvær og ca. +15 grader Celsius. Rapporten legger til grunn boligens tilstand på befaringsdagen. For å opprettholde boligens standard må det forutsettes normalt vedlikehold utover det som nevnes i rapporten.
Oppdragsgiver:	Hjemmelshaver
Tilstede under befaringen:	Hjemmelshaver og Lars Petter Heinegaard
Fuktmåler benyttet:	Protimeter MMS 3

OM TOMTEN:

Pent opparbeidet tomt med gressplen og asfaltert adkomst. Partier med belegningsstein. Boligen ligger i en slags tunløsning med spredt boligbebyggelse.

OM BYGGEMETODEN:

Vertikaldelt tomannsbolig oppført med støpt såle på mark. Reisverk i trekonstruksjon med stående kledning. Saltak tekket med takstein. Renner, nedløp og beslag i plastbelagt stål.

OVERORDNET FAGLIG VURDERING AV EIENDOMMEN:

Boligen er ny og fremstår med god kvalitet. Det er viktig å sette seg godt inn i FDV og anvisninger som er tilknyttet boligen.

ANNET:

OPPVARMING:

Lukket ildsted i 2.etg.
Varmekabler/folie/matter på alle gulv bortsett fra soverommene.
Panelovner

DOKUMENTKONTROLL:

Eiendomsinformasjon er innhentet fra PropCloud.no.

BESKRIVELSE AV INNVENDIGE OVERFLATER (vegger, tak og gulv):

Det er samme overflater i alle etasjer.

VEGGER: Malte slette flater, fliser på bad
HIMLING: Malte slette flater
GULV: Parkett, fliser på bad

MERKNADER OM ANDRE ROM:

Boligen er ny og aldri tatt i bruk.

-Det er enkelte sprekker mellom skjøter i parkett. Hakk i gulv på soverom. (Vil bli utbedret før overtakelse.)

FORMÅL MED ANALYSEN:

Salg

VESENTLIGE ENDRINGER ETTER BYGGEÅR:

-

AREALER OG ANVENDELSE:

Arealmålingene i denne rapporten måles etter Norsk Standard 3940. Arealer oppgis i hele kvadratmeter i denne rapporten, og gjelder for det tidspunkt rapporten er datert.

MÅLEVERDIGE AREALER:

Større arealer enn nødvendig åpninger for trapp, heis sjakter og lignende regnes ikke med i etasjens areal. Rom som skal måles må være tilgjengelig, slik at det kan måles. Rommene kan stride mot byggeforskriftene, men likevel være måleverdig.

AREALBEGREPER:

BRA-i =Internt bruksareal
 BRA-e =Eksternt bruksareal
 BRA-b =Innglasset balkong
 TBA =Terrasse- og balkongareal

ENDRINGER:

Rom som ligger utenfor boenheten, men som eier har påvist og/eller opplyst at tilhører boenheten, er oppmålt og inkludert i BRA-e. Det er ikke fremvist dokumentasjon på at rommet tilhører boenheten, med mindre dette er angitt særskilt. Rom utenfor boenheten kan omdisponeres av borettslaget/sameiet og dette kan påvirke boligens BRA. Vær oppmerksom på at NS 3940:2023 og eierseksjonsloven har ulik definisjon av fellesareal. Ved arealmåling gjelder NS 3940:2023 som definerer fellesareal slik: Delen av bygning som brukes av to eller flere bruksenheter eller til bygningens forvaltning, drift eller vedlikehold.

NB:

Ved overgang fra eldre versjon av NS3940 til revidert utgave med nye måleregler, kan det forekomme små arealavvik for rapporter utført mellom Oktober 2023 og Juni 2024.

AREAL BOLIG:

Etasje:	BRA-i	BRA-e	BRA-b	TBA	P-Rom m ²	S-Rom m ²
1.etg	42			23	42	
2.etg	80			9	80	
Loft	39			3	39	
Garasje		38				38
SUM BYGNING	161	38		35	161	38
SUM BRA	199					

AREAL GARASJE/UTHUS:

Etasje:	BRA-i	BRA-e	BRA-b	TBA	P-Rom m ²	S-Rom m ²
SUM BYGNING						
SUM BRA						

BRA-i:

1.etg:
 Entrè, bad, vaskerom, 2 soverom
 2.etg:
 Kjøkken/stue, 2 soverom , bad
 Loft:
 Loftstue

BRA-e:**MERKNADER OM AREAL:**

Arealmåling er utført med laser.
 Det er ikke fremvist byggetegninger.

NB! Ved taksering og omsetning av boliger oppgis arealet uten desimaler.
 Arealopplysninger som er basert på fysisk oppmåling etter ferdigstillelse, vil kunne avvike fra arealopplysninger som er basert på byggetegninger. Dersom det ikke er framlagt byggetegninger for boligen, vil bygningssakkyndig ikke kunne måle opp arealer av hulrom i sjakter o.l. som er skjult, og som dermed ikke er tilgjengelig for oppmåling.

GARASJE / UTHUS:

-

BYGGMESTER:

En BMTF-sertifisert takstmann er en byggmester e.l. som er medlem av Byggmestrenes Takseringsforbund. Det vil si han/hun har minimum 6 års erfaring med å analysere, reparere og bygge boliger.

Mester er en beskyttet tittel som deles ut av Kongen til den som oppfyller de kvalifikasjonskrav som blir stilt i medhold til lov om mesterbrev i håndverk og annen næring.

Den BMTF-sertifiserte takstmannen skal alltid etterleve de etiske regler og regelverket som gjelder for Byggmestrenes Takseringsforbund.

INTEGRITET:**UAVHENGIG TAKSTMANN**

Denne rapporten er utarbeidet av en uavhengig takstmann uten bindinger til andre aktører i eiendomsbransjen. Takstmannen har verken et ansettelsesforhold til, eller økonomisk interesse i sin oppdragsgivers virksomhet. For nærmere beskrivelse av kravene til takstmannens integritet, se BMTFs etiske retningslinjer på www.BMTF.no

Ansvarlig for rapporten:

Geir A.B. Randen

Takstmann og tømrer

17/06/2024



Geir A.B. Randen

1. Grunn og fundamenter**TG 0** 1.1 Byggegrunn, fundamenter, grunnmur, drenering og sikring mot vann og fuktighet

Byggegrunn er ikke kjent.

Det er ikke påvist synlige skader eller skjevheter på fundamentet.

Boligen er oppført på ringmurselementer med støpt såle mot grunn på antatt komprimerte drenerende masser. (Ingen grunnmur)

Merknader: -Fundamentering er ikke vurdert da den ligger under bakkenivå og ikke tilgjengelig for inspeksjon
Ingen merknader

Ingen 1.2 Krypekjeller

Bygningsdelen eksisterer ikke.

Merknader:

TG 0 1.3 Terrengforhold

Det er målt fall vekk fra såle på tilfeldig valgte plasser.

Merknader: Fall på terreng har mindre betydning når det ikke er rom under terreng (kjeller) Man kan oppleve vannansamling dersom terreng ikke faller fra ringmur, men dette vil ikke skade boligen.

2. Yttervegger**TG 0** 2.1 Yttervegger

Det er ikke påvist deformasjoner og/eller fuktskader i ytterveggenes konstruksjoner.

Det er ikke påvist avvik på vannbord over og under vindu, eller i overgangen mellom grunnmur og fasade og i etasjeskillere.

Det er ikke påvist skader, sprekker og råteskade på kledningen.

Det er ikke påvist noen nevneverdige konstruksjonsfeil.

Det er utført stikktaking på typiske skadesteder, slik som i nedkanten av panelet og i områdene rundt vinduene.

Det er ikke observert materialvalg ved yttervegg som kan gi forkortet levetid.

Yttervegger med bindingsverk i tre med stående kledning.

Merknader: -Det kunne ikke påvises spesielle problemer eller vesentlige skjevheter med den synlige delen av konstruksjonen. Selve veggkonstruksjonen ble ikke inspisert da det er en lukket konstruksjon. For inspeksjon kreves destruktive åpninger, noe som ikke ble foretatt på befaringsdagen.

-Ytterkledningen er noe lavere enn anbefalt mot terreng, og er lagt på et minimumsniva. Her har utbygger hatt dialog med landskapsarkitekt som har prosjektert utearealer og gjort bøtende tiltak for å redusere fare for fuktskader.

-Det er ikke mulig å påvise lufting bak kledning i hele veggens lengde. Det er ingen tegn til skader som tilsier at det er manglende lufting bak trekledning. (Manglende lufting kan gi fare for fukt og råteskader)

*Utskifting/vedlikehold: Normal tid før utskifting av vanlig trekledning er 40-60 år.

3. Vinduer og ytterdører**TG 0** 3.1 Vinduer og ytterdører

Det er ikke påvist punkterte glass.

Det er ikke påvist avvik ved beslag, vannbord, omramming, karm eller ytre tetting.

Dører og vinduer vurderes som sikre mot vanninntrengning i konstruksjonen.

Vinduer og terrassedører med karm i tre og isolerglass fra byggeår.

Ytterdører med glassfelt.

Merknader: -Takvinduer er spesielt sårbare for lekkasjer og bør holdes under jevnlig oppsyn.
-Lås på balkongdør på loft har manglende funksjon. (blir utbedret før overtakelse)

Utskifting/vedlikehold: Normal tid før kontroll og justering av vinduer, hengslede er 2 - 8 år.
Normal tid før utskifting av trevindu er 20 - 60 år.
Utskifting/vedlikehold: Normal tid før utskifting av tredør er 30 - 50 år.
Normal tid før kontroll og justering av tredører er 2 - 8 år.

4. Tak

TG iu 4.1 Takkonstruksjon, taktekking og skorstein over tak

Det er ikke påvist svanker/svai i mønet.
Det er ikke påvist nevneverdige fuktskjolder.
Det er ikke påvist råteskade eller skadedyr.
Det ser tett ut rundt gjennomføringer.
Det er ikke påvist ventilering/lufting.

Saltak kompakttak i trekonstruksjoner. Tekket med sløyfer og lekter under takstein. Stålpipen over tak. (ikke inspisert!)

Merknader: -Tilstandsvurdering er kun basert på det som er synlig av konstruksjonen fra bakkeplan. (Lukket konstruksjon med skråtak innvendig)
-For øvrig beskrivelser/dokumentasjon så henvises til utbygger.

*Det er svært viktig at takkonstruksjonen er bygget med anbefalt krav til lufting/ventilering for å unngå fukt/råteskader.
-Det er ikke sikkerhetsforsvarlig å kontrollere skorstein over tak pga sikkerhetshensyn. (HMS stiller strenge krav til arbeid på tak.)

TG iu 4.2 Undertak, lekter og yttertekking (taktekkingen)

Undertaket antas å være i fra byggeår
Det er ikke sikkerhetsforsvarlig å inspisere undertak, lekter og yttertekking.
Det anses ikke som sikkerhetsforsvarlig å inspisere skorstein.

Konstruksjonen bygget opp med sløyfer, lekter og tekking med betongtakstein. Deler av taket er tekket med membran Renner og nedløp i plastbelagt stål. Det er påvist snøgangere på takflaten

Merknader: Ingen merknader.

Forventet tid for omlegging av tak med betongtakstein er 30-60 år.
-Det er ikke sikkerhetsforsvarlig å kontrollere skorstein over tak pga sikkerhetshensyn. (HMS stiller strenge krav til arbeid på tak.)

5. Loft

TG 0 5.1 Loft (konstruksjonsoppbygging)

Loftet er innredet samtidig som boligen ble bygget.
Det er ikke påvist lekkasjer, fuktskjolder, kondens og lignende ved piper, overganger, i bjelker eller takluker.
Det er ikke påvist lekkasje rundt rør- eller kanalgjennomføringer.

Loftstue med utgang til balkong

Merknader: Loftet har konstruksjon med kompakttak. Ingen tegn til svekkelser.

6. Balkonger, verandaer og lignende

TG 0 6.1 Balkonger, verandaer og lignende

Konstruksjonen vurderes som forsvarlig festet.
Vannavrenning vurderes som tilstrekkelig.
Oppkant mot vegg og dør vurderes som tilstrekkelig.
Det er ikke påvist nevneverdige skader i tettesjiktet.

1. Utkraget balkong mot NORD fra loftetasjen i trekonstruksjon. Membran under terrassebord. Rekkverk i glass og metall
2. Veranda i trekonstruksjon mot SØR og VEST med utgang fra stue i 2.etg. Membran under terrassebord. Rekkverk i glass og metall
3. Terrasse bygget i trekonstruksjoner på bakkeplan mot SØR og VEST.

Merknader: -Rekkverkshøyder er montert ihht forskrifter.
Ellers ingen merknader

7. Våtrom

7.1 Bad 1.etg

TG 0 7.1.1 Overflate vegger og himling

Det er ikke påvist riss og sprekker.
Det er ikke påvist sprekker i fuger.
Det er ikke påvist bom (hulrom) under fliser.
Det er ikke påvist fuktskader, spor etter skadedyr.

Flislagte vegger og malte plater i himling
60 cm innredning med vask og ettgrep armatur
Vegghengt WC

Merknader: Ingen merknader.

TG 0 7.1.2 Overflate gulv

Det er ikke påvist riss og sprekker.
Det er ikke påvist sprekker i fuger.
Det er ikke påvist bom (hulrom) under fliser.
Det er ikke påvist spor etter råteskade, muggvekst eller skadedyr.
Det er påvist tilfredsstillende fall til sluket.
Terskel er vurdert som tilfredsstillende.
Det er påvist tilfredsstillende høydeforskjell fra toppen av sluket til toppen av membranen ved dørterskelen.
Det er ikke påvist flekker eller andre skader.

Flislagte gulv med varmekabler

Merknader: Det ble målt fall på gulv med laser. 30 mm fra topp flis ved terskel til topp sluk. Det registreres fall på gulvets flater, slik at evt lekkasjevann vil ledes til sluk. Det er membranoppkant ved terskel på 15 mm. (Bak feilist, billedok)
-Synlig luftespalte i dør sikrer god luft sirkulasjon.
Ingen bemerkninger.

TG 0 7.1.3 Membran, tettesjiktet og sluk

Membranen er fra byggeår
Det er ikke påvist avvik i forhold til sluk, rørgjennomføringer, mansjetter eller klemring.
Det er muligheter for å rengjøre sluk.
Det er ikke påvist tegn på feil utførelse, feil materialvalg, skadelig fukt eller utettheter.
Det er ikke boret hull i tilstøtende rom eller fra undersiden.
Det er ikke fuktkontrollert med egnet fuktmåleverktøy.

Membranen ligger skjult i konstruksjonen og kan ikke undersøkes uten å gjøre destruktive inngrep ved å demontere fliser. Membran er påført alle flatene i våtsonen før flisene ble montert. (billedok OK)

Merknader: -Det ble ikke boret hull i tilstøtende rom da dette er en helt nyoppført bolig som ikke har hatt noen form for fuktpåkjenninger.

-Boligen er ikke tatt i bruk.

-Synlig slukmansjett under klemring.

-Det er fremlagt bilde- og produktdokumentasjon

*Det er en forutsetning at membranarbeider er utført ihht gitte anvisninger/beskrivelser. Dette kan ikke kontrolleres ved en tilstandsanalyse.

*Badet er nytt og har garanti fra leverandør

7.2 Bad 2.etg

TG 0 7.2.1 Overflate vegger og himling

Det er ikke påvist riss og sprekker.

Det er ikke påvist sprekker i fuger.

Det er ikke påvist bom (hulrom) under fliser.

Det er ikke påvist fuktskader, spor etter skadedyr.

Flislagte vegger og malte plater i himling
60 cm innredning med vask og ettgrep armatur
Vegghengt WC
Innmurt badekar
Dusjnische med fast glassvegg

Merknader: Ingen merknader.

TG 0 7.2.2 Overflate gulv

Det er ikke påvist riss og sprekker.

Det er ikke påvist sprekker i fuger.

Det er ikke påvist bom (hulrom) under fliser.

Det er ikke påvist spor etter råteskade, muggvekst eller skadedyr.

Det er påvist tilfredsstillende fall til sluket.

Terskel er vurdert som tilfredsstillende.

Det er ikke påvist knirk i gulvet.

Det er påvist tilfredsstillende høydeforskjell fra toppen av sluket til toppen av membranen ved dørterskelen.

Det er ikke påvist flekker eller andre skader.

Flislagte gulv med varmekabler

Merknader: -Det ble målt fall på gulv med laser. 44 mm fra topp flis ved terskel til topp sluk. Det registreres fall på gulvets flater,

slik at evt lekkasjevann vil ledes til sluk.

-Synlig luftespalte i dør sikrer god luftsirkulasjon.

TG 0 7.2.3 Membran, tettesjiktet og sluk

Membranen er fra byggeår

Det er ikke påvist avvik i forhold til sluk, rørgjennomføringer, mansjetter eller klemring.

Det er muligheter for å rengjøre sluk.

Det er ikke påvist tegn på feil utførelse, feil materialvalg, skadelig fukt eller utettheter.

Membranen ligger skjult i konstruksjonen og kan ikke undersøkes uten å gjøre destruktive inngrep ved å demontere fliser. Membran er påført alle flatene i våtsonen før flisene ble montert. (bildedok. OK)

Merknader: -Det ble ikke boret hull i tilstøtende rom da dette er en helt nyoppført bolig som ikke har hatt noen form for fuktpåkjenninger.

-Boligen er ikke tatt i bruk.

-Synlig slukmansjett under klemring.

-Det er fremlagt bilde- og produktdokumentasjon

*Det er en forutsetning at membranarbeider er utført ihht gitte anvisninger/beskrivelser. Dette kan ikke kontrolleres ved en tilstandsanalyse.

*Badet er nytt og har garanti fra leverandør

7.3 Vaskerom

TG 0 7.3.1 Overflate vegger og himling

Det er ikke påvist fuktskader, spor etter skadedyr.

Det er ventiler som kan åpnes.

Malte slette flater på vegg og i himling.

Merknader: -Vaskerom er pr definisjon et våtrom. Vegger blir ikke utsatt for direkte vannsprut. Liten/ingen skaderisiko.

TG 0 7.3.2 Overflate gulv

Det er ikke påvist riss og sprekker.

Det er ikke påvist sprekker i fuger.

Det er ikke påvist bom (hulrom) under fliser.

Det er ikke påvist spor etter råteskade, muggvekst eller skadedyr.

Terskel er vurdert som tilfredsstillende.

Det er påvist tilfredsstillende høydeforskjell fra toppen av sluket til toppen av membranen ved dørterskelen.

Det er ikke påvist flekker eller andre skader.

Flislagte gulv med sokkelflis på vegg.

Merknader: -Det er membranoppkant bak feilist på vaskerommet. Gulvet er har ikke direkte fuktpåkjenning ved vanlig bruk og vil tåle en evt. lekkasje/dryppørk av klær godt.

TG 0 7.3.3 Membran, tettesjiktet og sluk

Membranen er fra byggeår

Det er ikke påvist avvik i forhold til sluk, rørgjennomføringer, mansjetter eller klemring.

Det er muligheter for å rengjøre sluk.

Det er ikke påvist tegn på feil utførelse, feil materialvalg, skadelig fukt eller utettheter.

Det er kun benyttet membran på gulv, og overgang vegg/gulv.

Merknader: -På bakgrunn av et faglig perspektiv så vil jeg påstå at vaskerommet er utført med liten/ingen skaderisiko til tross for at det ikke er membran på vegger, (Hensyntatt dagens tiltenkte bruk)

-Det er fremlagt bilde- og produktdokumentasjon

8. Kjøkken

8.1 Kjøkken

TG 0 8.1 Kjøkken

Vanninstallasjonen er fra byggeår

Det er ikke påvist knirk, skader eller fuktskjolder på gulvet.

Det er ikke påvist fukt ved kjøleskap, vaskemaskin, varmtvannsbereider eller andre vanninstallasjoner.

Det er ikke påvist avvik i forhold til trykk i vannkran.

Det er ikke påvist avvik i forhold til avrenning fra avløp.

Det er ikke påvist symptomer på fukt og råte i nabokonstruksjoner.

Kjøkken i direkte tilknytning til stue.
 Kjøkken med slette fronter med integrerte håndtak
 Innebygde hvitevarer som komfyr og oppvaskmaskin
 Benkeplate i kompositt
 Vask med ett-greps armatur
 Keramisk platetopp med ventilator
 Waterguard i benk
 Komfyrvakt (bør monteres på vegg)

Merknader: Ingen merknader ang kjøkkenet.

9. Rom under terreng

9.1 Kjeller

Ingen 9.1.1 Veggenes og himlingens overflater

Bygningsdelen eksisterer ikke.

Merknader:

Ingen 9.1.2 Gulvets overflate

Bygningsdelen eksisterer ikke.

Merknader:

Ingen 9.1.3 Fuktmåling og ventilasjon

Bygningsdelen eksisterer ikke.

Merknader:

10. VVS

TG 0 10.1 WC og innvendige vann- og avløpsrør

Innvendige vann og avløpsrør er fra byggeår
 Hovedstoppekranen er lokalisert og funksjonstestet.
 Lekkasjevann fordelerskap ledes til sluk.
 Stakeluker og lufting vurderes som tilfredsstillende
 Avløpskapasiteten vurderes som tilfredsstillende.
 Lukt fra avløpssystemet vurderes som tilfredsstillende.
 Det er WC med innebygget systerne.
 Det er spalte på innebygget systerne for WC.
 Det er fremlagt dokumentasjon på innebygget systerne for WC.

Det er kun beskrevet synlige rør inne i boligen
 Vannrør i plast (Rør-i-rør).
 Stoppekran på teknisk rom er testet OK.
 Lekkasjevarsler i kjøkkenbenk og på teknisk rom med automatisk stoppventil
 Avløpsrør i plast

Merknader: *Det anbefales å sette seg godt inn i dokumentasjon som omhandler VVS.

TG 0 10.2 Varmtvannsbereder

Varmtvannsbereder er fra byggeår
 Det er ikke påvist avdrypp og fuktskjolder ved bereder.
 Berederens plassering er tilfredsstillende.
 Berederen er lekkasjesikret.

VV-Bereder fra Oso med ekspansjonskar plassert på teknisk rom/bod

Merknader: -Det er montert lekkasjevarsler med automatisk stoppventil.

Ingen 10.3 Vannbåren varme

Bygningsdelen eksisterer ikke.

Merknader:

Ingen 10.4 Varmesentraler

Merknader:

TG 0 10.5 Ventilasjon

Det er ikke påvist lukt fra anlegget.
 Ventilasjonsanlegget var nytt i byggeår
 Boligen har ikke naturlig ventilasjon.
 Boligen har ikke mekanisk ventilasjon.
 Boligen har balansert ventilasjon.
 Tilluft, avtrekk og luftutveksling vurderes som tilfredsstillende.

Balansert ventilasjonsanlegg. (Var ikke i drift på befaringdagen, men fungerer i følge hjemmelshaver/utbygger)

Merknader: -Det anbefales å bytte filter 1-2 ganger per år. Filteravtaler kan inngås med leverandør for automatisk tilsendning av filter.

Selve kanalene til ventilasjonsanlegget anbefales rensset minimum hver 5. år i følge SINTEF. Rens av ventilasjonsanlegget gir bedre innelima, energibesparelse, mindre fare for brann, og ikke minst høyere ytelse på ditt ventilasjonsanlegg

11. Elektrisk anlegg og samsvarserklæring

11.1 Elektrisk anlegg og samsvarserklæring

Når det gjelder resultater fra det lokale el-tilsynet: Se eventuelt eiers egenerklærings skjema.

Det elektriske anlegget ble installert i byggeår

I følge eier/oppdragsgiver finnes det kursfortegnelse.

I følge eier/oppdragsgiver er antallet sikringer i samsvar med kursfortegnelse.

Det er ikke observert synlige tegn på termiske skader på kabler, brytere, downlights, stikkontakter eller elektrisk utstyr.

I følge eier/oppdragsgiver er det samsvar mellom utført arbeid og samsvarserklæring.

Det er fremlagt samsvarserklæring.

For det meste skjult el-anlegg.

Sikringskap plassert i teknisk rom i 1.etg.

Merknader: -Det er foretatt en enkel visuell kontroll av el-anlegg.

-Det er fremlagt samsvarserklæringer på utførte el-arbeider

-Varmekabler er ikke funksjonstestet,

-Downlights er ikke demontert for sjekk.

-Det er fremlagt et avviksskjema vedrørende plassering/montering av komfyrvakt. Se vedlegg fra utbygger/selger.

-Sikringskap er heldekket og det kan derfor ikke påvises at gjennomføringer er tettet forskriftsmessig.

VÆR OPPMERKSOM PÅ:

Egenerklæringsskjema er ikke levert før oppstart av oppdraget. Det kan derfor være avvik mellom tilstandsrapporten og selgers opplysninger som kan være av stor betydning.

Det er ingen avvik i forhold til rømming og romhøyde, ut ifra gjeldende forskrifter for da boligen/rommene ble byggemeldt.

Innvendige rekkverk og håndreker er i henhold til gjeldende forskrifter når bygningsdelen ble byggesøkt.

TILLEGGSOPPLYSNINGER:

-Det er fremlagt tegninger av boligen som samsvarer med dagens plan. De er foreløpig ikke stemplet i kommunen. Søknad om midlertidig brukstillatelse er innsendt og under behandling.

-Brannskille mellom boenheter er ikke mulig å kontrollere. Det henvises til utbyggers dokumentasjon vedrørende disse forhold.

ANBEFALTE YTTERLIGERE UNDERSØKELSER:

TAKSTMANNENS VURDERING VED TG2:

Boxs Arkitektstudio AS
Alfheim 24
1384 ASKER

Deres ref.	Vår ref.	Arkivnr.	Dato
	2020/4705-20	15/19/0/0	29.11.2024

Delegasjonssak 2357/24

15/185/0/1 Vøyenmyra 5 - Endringstillatelse - Nybygg bolig med sekundær boenhet

Vi viser til søknad om endringstillatelse, mottatt 03.11.2024. Søknaden var komplett til behandling 03.11.2024.

Søknad om endringstillatelse godkjennes, jf. plan- og bygningsloven § 21-4.

Ferdigattest/midlertidig brukstillatelse

Tiltaket kan ikke tas i bruk før det er gitt ferdigattest. Følgende skal sendes inn før ferdigattest kan gis:

1. Oppdatert gjennomføringsplan.
2. Eventuelle utestående gebyrer skal være betalt, jf. plan- og bygningsloven § 21-4 sjette ledd og gebyrforskriften § 1.3 annet ledd.
3. Sluttrapport for faktisk disponering av avfall, jf. byggesaksforskriften (SAK10) § 8-1.

Vi ber også om at skjemaet "[boligspesifikasjon i matrikkelen](#)" sendes inn.

Informasjon om igangsetting av tiltak

Igangsetting før klagefristen på 3 uker er ute, eller før eventuell endelig klagebehandling er avsluttet hos Statsforvalteren, skjer for tiltakshavers egen risiko.

Bortfall av tillatelse

Tillatelsen bortfaller dersom tiltaket ikke er igangsatt innen 3 år etter at tillatelsen ble gitt, eller dersom byggearbeidene opphører i mer enn 2 år, jf. plan- og bygningsloven § 21-9.

Plangrunnlag

Følgende utgjør plangrunnlaget på eiendommen:

- [Kommuneplan for Asker 2023–2035](#)
- [Reguleringsplan for Semsveien 126](#), vedtatt 24.09.2019.

Asker kommune
Katrineåsveien 20
3440 Røyken

E-post
post@asker.kommune.no
Nettside
www.asker.kommune.no

Telefon
66 70 00 00

Org.nr.
920 125 298 mva.

Eiendommen er regulert til frittliggende småhusbebyggelse.

Beskrivelse av søknaden

Det søkes om endring av rammetillatelse datert 09.07.2021.

Den omsøkte endringen gjelder innsetting av vindu (fasadeendring) i gavl på sørfasade. Det opprettes også et kontor i en mindre del av den tidligere godkjente loftstuen.

- Fasadeendring, se [gebyrforskriften](#) § 2.6.13. a.

Oversikt over tidligere gitte tillatelser

- Rammetillatelse, datert 09.07.2021
- Igangsettingstillatelse, datert 24.11.2022
- Midlertidig brukstillatelse, datert 05.07.2024

Arealgrunnlag

Tiltaket medfører ingen endring av arealgrunnlaget.

Nabovarsel og merknader

Tiltaket er nabovarslet, jf. plan- og bygningsloven § 21-3. Det er ikke mottatt merknader.

Kommunedirektørens vurdering

Naturmangfold

Det er ikke registrert spesielle naturtyper eller arter (naturmangfold) i området rundt tiltaket, og prinsippene i naturmangfoldloven §§ 8–12 er dermed ivaretatt.

Estetikk

Vår vurdering er at tiltaket har gode visuelle kvaliteter i seg selv, i forhold til dets funksjon og i forhold til dets omgivelser, og at plan- og bygningsloven § 29-2 dermed er oppfylt.

Konklusjon

Tiltaket er i samsvar med plan- og bygningslovens bestemmelser og vi godkjenner søknaden om endringstillatelse.

Klage

Du kan klage på vedtaket innen 3 uker. Begrunnet klage merkes med saksnummer 2020/4705 og kan sendes per e-post til post@asker.kommune.no. Dersom vedtaket opprettholdes av administrasjonen, oversendes saken til Statsforvalteren for endelig avgjørelse.

Gebyr

Se vedlegg. Tiltaket er vurdert med gebyr for fasadeendringer for gjeldende endring. Faktura ettersendes til tiltakshaver.

Med vennlig hilsen

Helena Langeland
avdelingsleder byggesak

Erlend Isachsen
teamkoordinator byggesak

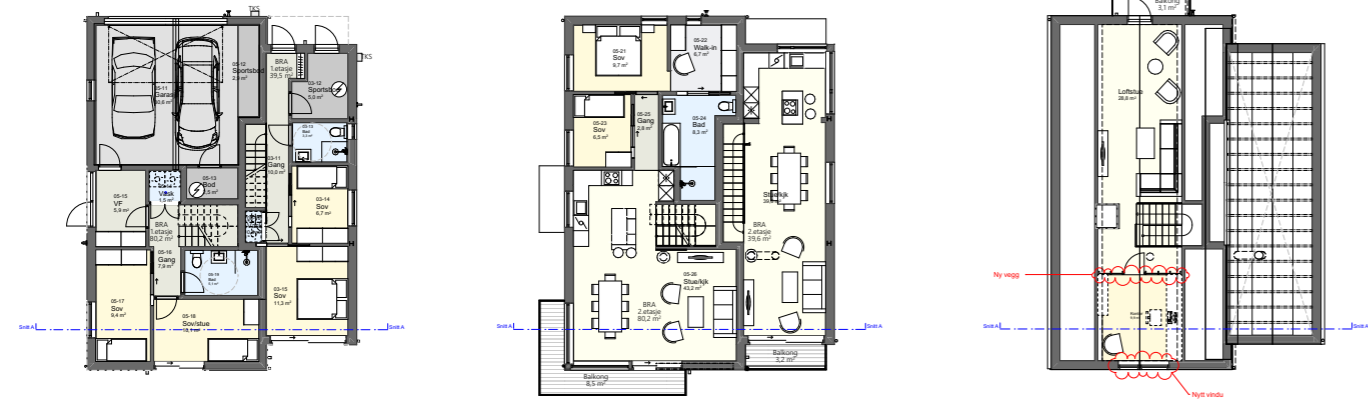
Dokumentet er elektronisk godkjent.

Til
Boxs Arkitektstudio AS

Kopi til
Asker Eiendomsselskap AS



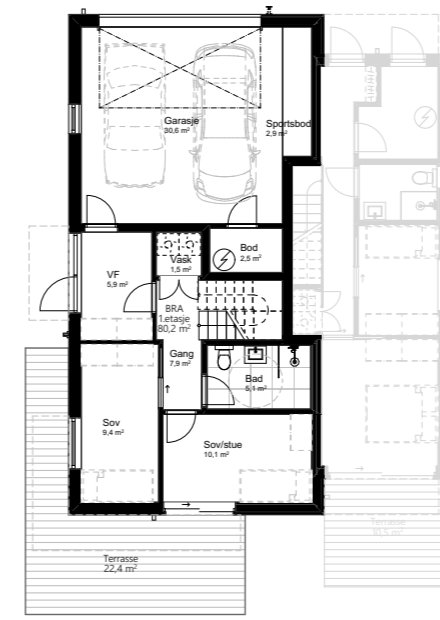
HUS 3, 5



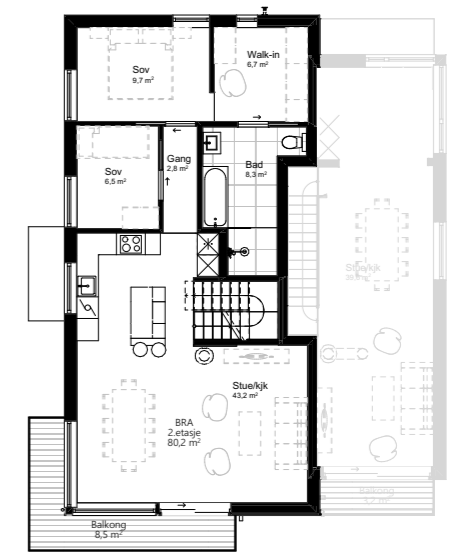
Enderingsaknad			
21121 Semsveien 1384 Asker Grensen: 1519 Prosjekt: Asker Eiendomsselskap AS Plan: HUS_3,5			

Asker Eiendomsselskap AS

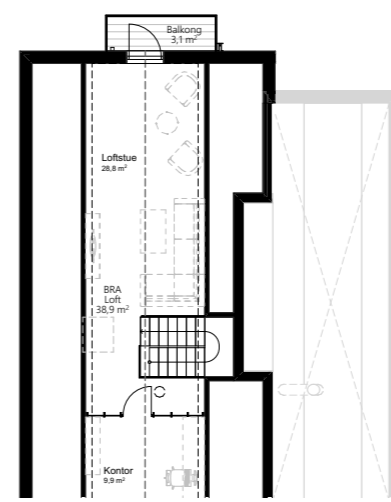
b o x s
arkitektstudio as



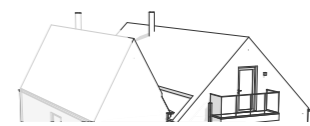
1. Etasje



2. Etasje



Fugleperspektiv sør



Fugleperspektiv nord

HUS 5 loft

VINDSKJEMA		
ID	V-01	V-02
Antall	1	1
Endringer:		
Størrelse	B= 837 H= 2 300	1 138 2 300
Brytningshøyde	0	0
Funksjon	Sidehengslert innradsstående, fast under	Fast
Brannkrav		
Lydkrav		
U-verdi	0,8	0,8
Glass		
Ramme	NCS 8500 N	NCS 8500 N
Låskasse		
Anmerking		

- Alle vindster og dører skal etterlever oppfylle de kvalitetskrav som settes i NDVK (Norsk dør- og vinduskontroll) samt de krav som settes i NS2925
- Alle dører og vinduer i ytterveg skal ha en u-verdi til bygningstak rapport
- Alle vindster skal være i to glassklasser. Et vindster skal være i et ekstra farge som kam, farge i vindster skal være i to glassklasser. Et vindster skal være i et ekstra farge som kam, farge i vindster skal være i to glassklasser.
- Alle vindster med glasskrav: girte vindster i 1- og 2-veier skal oppfylle kravene i NS2925 og anføres med tilsvarende symboler i tegningene.
- Alle vindster med glasskrav skal oppfylle kravene i NS2925 og anføres med tilsvarende symboler i tegningene.
- Balkonsgulv skal ha full brannkl.
- Løsløst og hengende i innviert til bygning. Alle systemer skal være PG-godkjent. Entreprenørens standard skal oppfylle ved tilbud og arkivføres med arkivert for produksjon. Entreprenør utfører arbeid.
- Der ikke annet er spesifisert er det rigget i henhold til: Asker E-veier TS-17

ALLE DØRER OG VINDUER
KONTROLLMALES PÅ
BYGGEGLASS OPP MOT
1. TESTPENSER SØR BESTILLING /
PRODUKSJON!

Prosjekt:
21121 Semsveien
1304 Asker
Gnr/bnr: 15/19

Tiltakshaver:
Asker Eiendomsselskap AS

Fase: **Endringsøknad**

Dato: **12.11.2024**

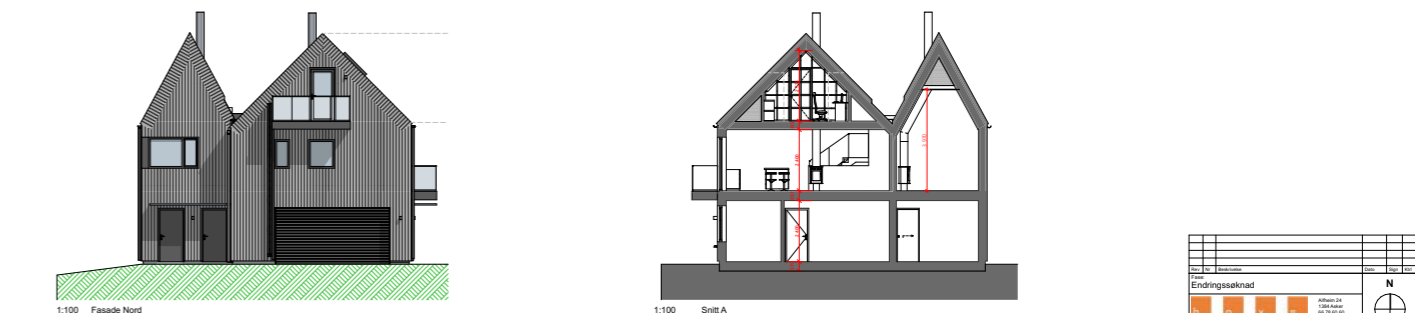
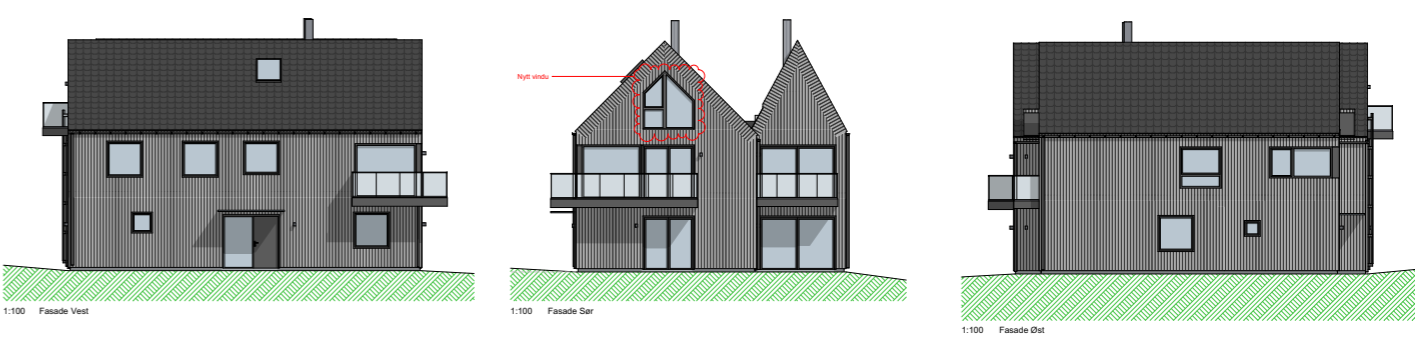
Sign/ Kontr.: **JL PPF**

Rev. Nr	Bestilling	Dato	Sign

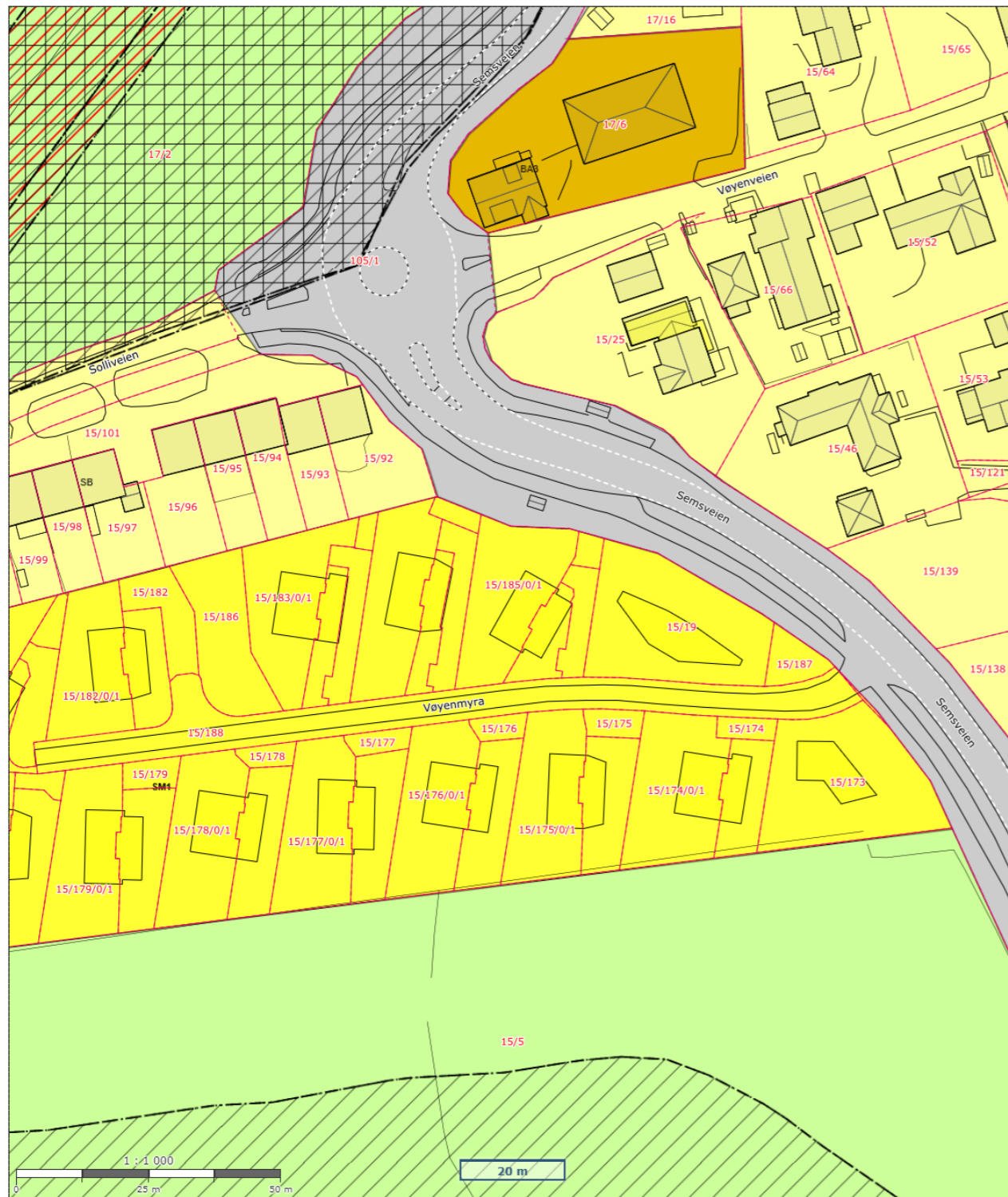
Prosjekt: **21121 Semsveien**
1304 Asker
Gnr/bnr: 15/19
Type tegning:
Vinduskjema endring

Alle rettigheter tilhører utbyggeren for prosjektering, kopiering eller bruk av disse tegningene er forbudt uten skriftlig samtykke.

HUS 3,5



Endringsøknad		N	
21121 Semsveien	Asker, 1519	Dato: 12.11.2024	
1304 Asker	Asker Eiendomsselskap AS	Tiltakshaver: Asker Eiendomsselskap AS	
AS-2-201 HUS 5		Type tegning: Vinduskjema endring	



Bakgrunnskart - liten målestokk

- Az Fylkesveg
- Az Kommunalveg
- Az Privat veg
- Az Stedsnavn
- ∧ Mast og stolpe
- ∧ Nettstasjon grunnriss
- ∧ Luftledning høyspent
- ∧ Takkant
- ∧ Taksprang
- ∧ Bygning fra plan
- ∧ Takoverbyggkant
- ∧ Mønelinje
- ∧ Bygningsdelelinje
- ∧ Bygningslinje
- ∧ Trappbygg
- ∧ Veranda
- ∧ Mur- og trappkant
- ∧ Gjerde
- ∧ Skjerming og voll
- ∧ bygningsavgrensningiltak
- ∧ Vegdekkekant
- ∧ AnnetVegarealAvgrensning
- ∧ Trafikkøykant
- ∧ Fortauskant_gang_sykkelveg
- ∧ Kjørebane kant
- ∧ Fortau
- ∧ Elver
- ∧ Kanal og grøft

Kommuneplan (vedtatt 13.06.2023)

- AZ Generell påskrift - Linje
- Planområde kommuneplan
- KpArealGrense
- KpFareGrense
- KpAngittHensynGrense
- KpBåndleggingGrense
- KpFareSone
- KpAngittHensynSone
- KpBåndleggingSone - (eksisterende)
- AZ KpBestemmelseOmråde
- 1001 - Bebyggelse og anlegg - (framtidig)
- 1110 - Boligbebyggelse - (eksisterende)
- 1110 - Boligbebyggelse - (framtidig)
- 2010 - Veg - (eksisterende)
- 5100 - LNFR-areal for nødvendige tiltak for landbruk og reindrift og gårdstilknyttet næringsvirksomhet basert på gårdens ressursgrunnlag - (eksisterende)

Informasjon - Samferdselslinje

- Kyststi
- Kyststi (ikke bindende)

Eiendomsgrænse

- Sikker eiendomsgrænse
- Ikke sikker eiendomsgrænse

Matrikelnummer

- Matrikelnummer
- MatrikelnummermedSnr

Godkjent byggetiltak

- Godkjent byggetiltak

Eiendomsinformasjon

- Eiendom

Informasjon - Arealformål

-

Informasjon - Hensynssoner

-

Kommunegrense



**Asker
kommune**

Kommuneplankart

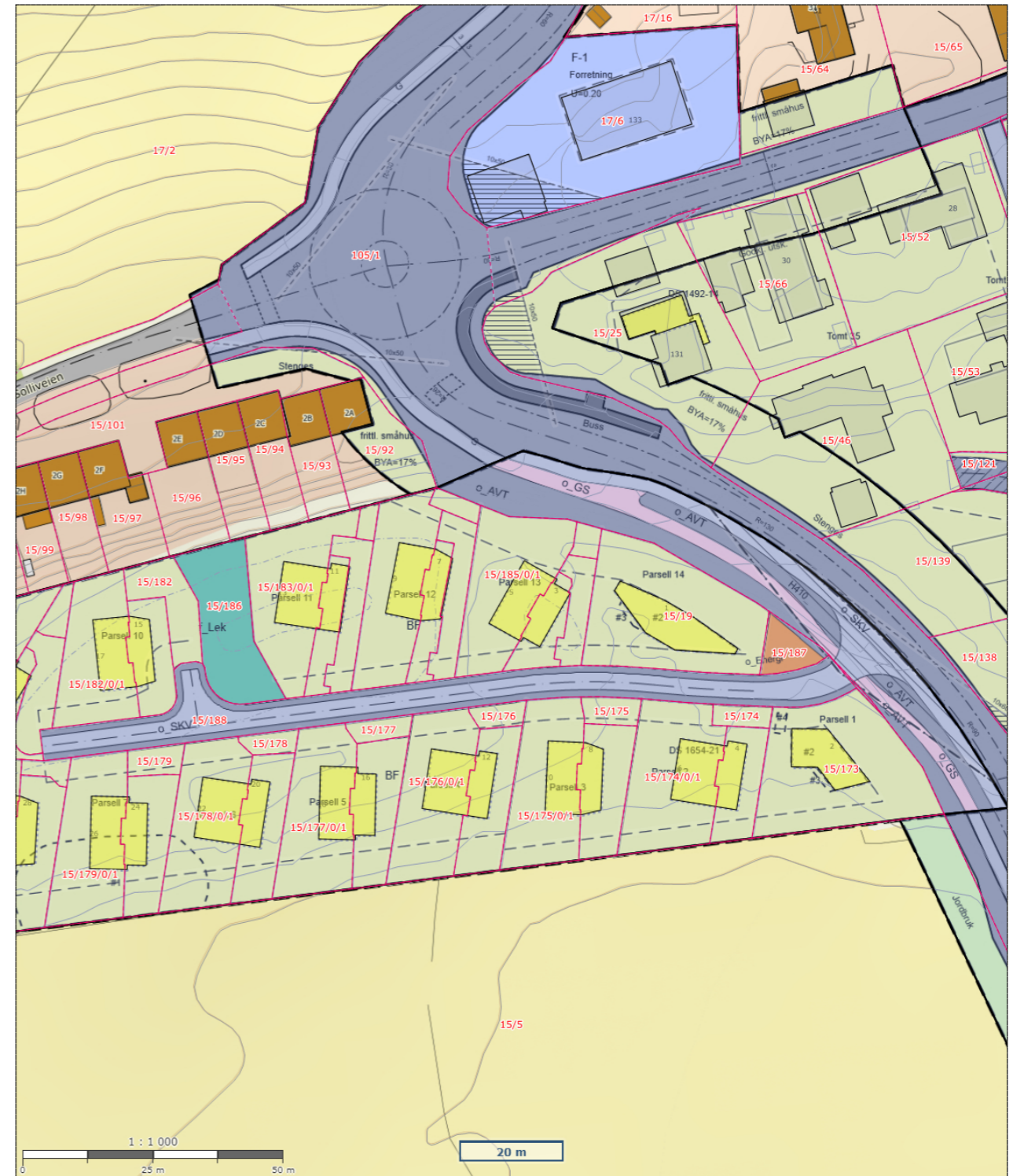




N

Målestokk: 1:1000
Dato: 18/6-2024
Format A4

Det tas forbehold om evt. feil/mangler i kartgrunnlaget. I forbindelse med prosjektering/anleggsarbeid må aktuelle faginstans i kommunen kontaktes.

- Informasjon - Bestemmelsesområder
- Informasjon og plandokumenter
- Endelig vedtatt plan
- Informasjon - Juridiske linjer
- Juridiske linjer - klikkbare
- Bestemmelsesgrense
- Tooltip - bestemmelsesgrense
- Bygningsinformasjon
- Bygning



 Asker kommune	<h2>Reguleringsplankart</h2>	 N
	Målestokk: 1:1000 Dato: 18/6-2024 Format A4	

Det tas forbehold om evt. feil/mangler i kartgrunnlaget. I forbindelse med prosjektering/anleggsarbeid må aktuelle faginstans i kommunen kontaktes.

Reguleringsplan (på bakken)

- AZ Generell påskrift - Linje
- AZ Generell påskrift - Punkt
- 1242 - Avkjørsel
- Planområde
- 1206 - Grense for restriksjonsområde
- RpFormålGrense
- RpSikringGrense
- RpBestemmelseGrense
- 1203 - Regulert tomtegrense
- 1211 - Byggegrense
- 1213 - Planlagt bebyggelse
- 1221 - Regulert senterlinje
- 1222 - Frisiklinje
- 1223 - Regulert kant kjørebane
- 1226 - Regulert fotgjengerfelt
- 1259 - Måle og avstandslinje
- 640 - Frisiktsone ved veg
- RpSikringSone
- 111 - Frittliggende småhusbebyggelse
- 120 - Område for forretning
- 210 - Område for jord- og skogbruk
- 310 - Kjøreveg
- 320 - Gang-/sykkelveg
- 399 - Annet trafikkområde (på land)
- 710 - Felles avkjørsel
- 780 - Felles grøntanlegg
- 790 - Annet fellesareal for flere eiendommer
- 1111 - Boligbebyggelse-frittliggende småhusbebyggelse
- 1510 - Energianlegg
- 1610 - Lekeplass
- 2011 - Kjøreveg
- 2015 - Gang-/sykkelveg
- 2018 - Annen veggrunn - tekniske anlegg

Bakgrunnskart Reguleringsplaner WMS

- Fylkesveg gatenavn..
- Kommunalveg gatenavn..
- Privatveg gatenavn..
- Husnummer med bokstav
- Husnummer
- Eiendomsgrense
- Høydekurve
- Forskningskurve
- BygningTiltak
- Udefinert bygning
- Bygning
- Kanal og grøft
- Gang- og sykkelveg
- Veg
- Eiendom

Eiendomsgrense

- ✓ Sikker eiendomsgrense
- ✗ Ikke sikker eiendomsgrense

Planinformasjon Reguleringsplan...

- Endelig vedtatt plan
- Endelig vedtatt plan

Planinformasjon bebyggelsesplan...

- Endelig vedtatt plan
- Endelig vedtatt plan

Matrikelnummer

- Matrikelnummer
- MatrikelnummermedSnr

Godkjent byggetiltak

- Godkjent byggetiltak

Eiendomsinformasjon

- Eiendom

Informasjon - Hensynssoner (på bakken)

-

Informasjon - Arealformål (på bakken)

-

Informasjon - Hensynssoner (over...)

-

Informasjon - Arealformål (over bakken)

-

Informasjon - Hensynssoner (på bakken)

-

Informasjon - Arealformål (på bakken)

-

Informasjon - Juridiske linjer (på bakken)

-

Informasjon - Bestemmelsesområde (på...)

-

Informasjon - Midlertidig bygg- og...

-

Bygningsinformasjon

- Bygning

Barneskolekretser - grenser

- Barneskolekrets

Ungdomsskolekretser

- Barneskolekrets

Kommunegrense

-

Midlertidig forbud mot tiltak

-

Midlertidig bygg- og anleggsomraade -...

-

Matrikelkart og -rapport (tilsvarer målebrev)

Matrikelenhets registerbetegnelse og adresse

Matrikelenhets: Gårdsnr 15, Bruksnr 185, Seksjonsnr 1 **Kommune:** 3203 Asker

Adresse:
 Veiadresse: Vøyenmyra 5, gatenr 1684
 (fra bruksenhet) 1384 Asker
 Oppdatert: 01.01.2024

Grunnkrets: 602 Berg
Valgkrets: 8 Solvang
Kirkesogn: 1070101 Asker

Eiendomsopplysninger

Matrikel:

Type:	Best. eierseksjon	Tinglyst:	Ja	Reg.landbruksreg.:	Nei
Bruksnavn:		Matrikelført:	Ja	Antall teiger:	1
Etableringsdato:	16.05.2024	Har festegrunn:	Nei	Formål:	Bolig
Areal:	445,1 kvm	Skyld:		Sameiebrøk:	199/278
Arealkilde:	Beregnet Areal			Areal felles tomt:	100,7 kvm
Arealmerknad:					

Om fullstendighet og nøyaktighet i matrikelutskriften:

Ambita tar forbehold om at informasjon som hentes fra Matrikkelen kan avvike fra de faktiske forhold, og at grensepunkter mv. kan mangle helt eller delvis eller være feil registrert i Matrikkelen. Ambitas eiendomsutskrift viser arealet som er en geometrisk beregning basert på eiendommens grenselinjer. I de tilfeller grensene er markert som fiktive brukes i stedet oppgitt areal hvis dette finnes i Matrikkelen. Ambita er ikke ansvarlig for tap som oppstår som følge av feil i Eiendomsutskriften.

Ikke tinglyst eierforhold:

Ingen ikke tinglyste eierforhold registrert på matrikelenheten.

Kulturminner:

Ingen kulturminner registrert på matrikelenheten.

I Matrikkelen fremgår kun informasjon om fredet kulturminne der det er registrert i Riksantikvarens arkiv på eiendom og bygning. Kulturminner som ikke er registrert i Matrikkelen kan dermed allikevel forekomme på eiendommen. Merk at disse opplysningene ikke omfatter informasjon om eventuell verning / verneklasse for eiendom eller bygningsmasse.

Grunnforensing:

Ingen grunnforensing registrert på matrikelenheten.

I Matrikkelen fremgår kun informasjon om grunnforensning som eventuelt er registrert på eiendommen i forensningsmyndighetenes arkiver. Grunnforensning som ikke er registrert kan dermed allikevel forekomme på eiendommen.

Klage på vedtak i Matrikkelen:

Ingen klage registrert på matrikelenheten.

Forretninger:

Type	Dato	Rolle	Matrikkel	Arealendring
Seksjonering	Forretning:		3203/15/185	-600,6
	Matrikkelført:	07.05.2024	3203/15/19	0,0
			3203/15/184	0,0
			3203/15/184/0/2	0,0
			3203/15/188	0,0
			3203/105/1	0,0
			3203/15/185/0/1	445,1
			3203/15/185/0/2	155,5

Bebyggelsens arealer mv., antall boenheter**Enebolig m/hybel/sokkelleil.****Opplysninger om boliger/bruksenheter:**

Adresse	Type	BRA	Kjøkkenkode	Antall rom	Bad	WC
Vøyenmyra 5	Bolig	203,2	Kjøkken	6	2	2

Bygningsopplysninger:

Næringsgruppe:	Bolig	Bebygd areal:	140,0	Rammetillatelse:	09.07.2021
Bygningsstatus:	Igangsettingstillatelse	BRA bolig:	283,0	Igangset.till.:	24.11.2022
Energikilde:		BRA annet:		Ferdigattest:	
Oppvarming:		BRA totalt:	283,0	Midl. brukstil.:	
Avløp:	Offentlig kloakk	Har heis:	Nei	Tatt ibruk (GAB):	
Vannforsyning:	Tilkn. off. vannverk			Antall boliger:	2
Bygningsnr:	300907110			Antall etasjer:	3

Etasjeopplysninger:

Nr	Ant. boliger	BRA:	Bolig	Annet	Totalt	BTA:	Bolig	Annet	Totalt
H01	2		120,9		120,9				
H02			120,9		120,9				
L01			41,2		41,2				

Kontaktpersoner:

Rolle	Navn	Fødselsnr. / Org.nr.
Kontaktperson	Line Solgaard Arkitekter AS	998076838
Tiltakshaver	Asker Eiendomsselskap AS	991340718

Kulturminner:

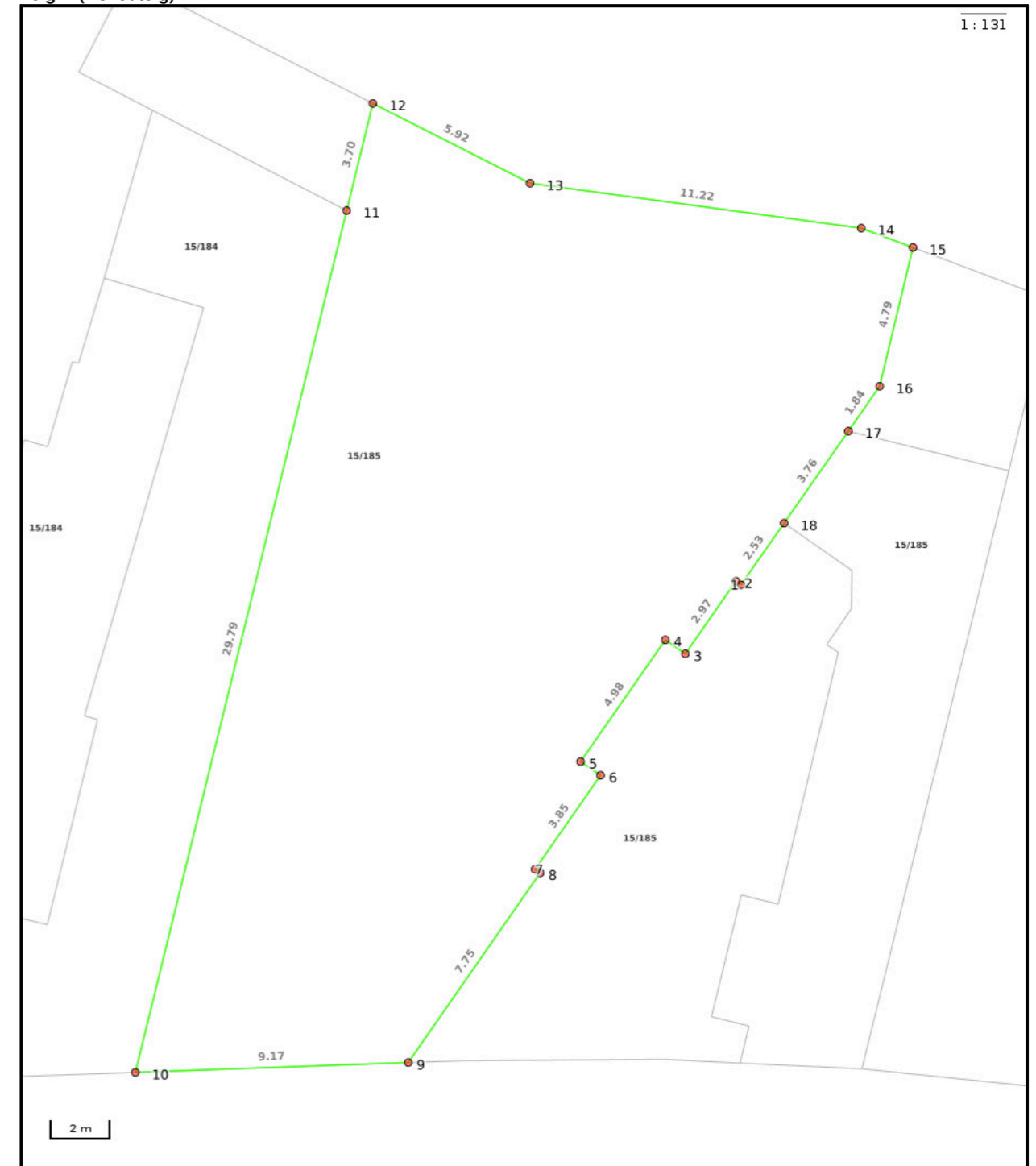
Ingen kulturminner registrert på bygningen.

Oversiktskart



Nøyaktighet (standardavvik)		Hjelpelinjer		Symboler	
10 cm eller mindre	201 - 500 cm	--- Vannkant Fiktiv / Teigdeler	○ Bygningspunkt	
11 - 30 cm.	Over 500 cm	--- Veikant Punktfeste	△ Sefrak kulturminne	
31 - 200 cm	Ikke angitt			<small>se ambita.com/sefrak for fargeforklaring</small>	

Teig 1 (Hovedteig)



Nøyaktighet (standardavvik)		Hjelpelinjer		Symboler	
10 cm eller mindre	201 - 500 cm	--- Vannkant Fiktiv / Teigdeler	○ Bygningspunkt	
11 - 30 cm.	Over 500 cm	--- Veikant Punktfeste	△ Sefrak kulturminne	
31 - 200 cm	Ikke angitt			<small>se ambita.com/sefrak for fargeforklaring</small>	

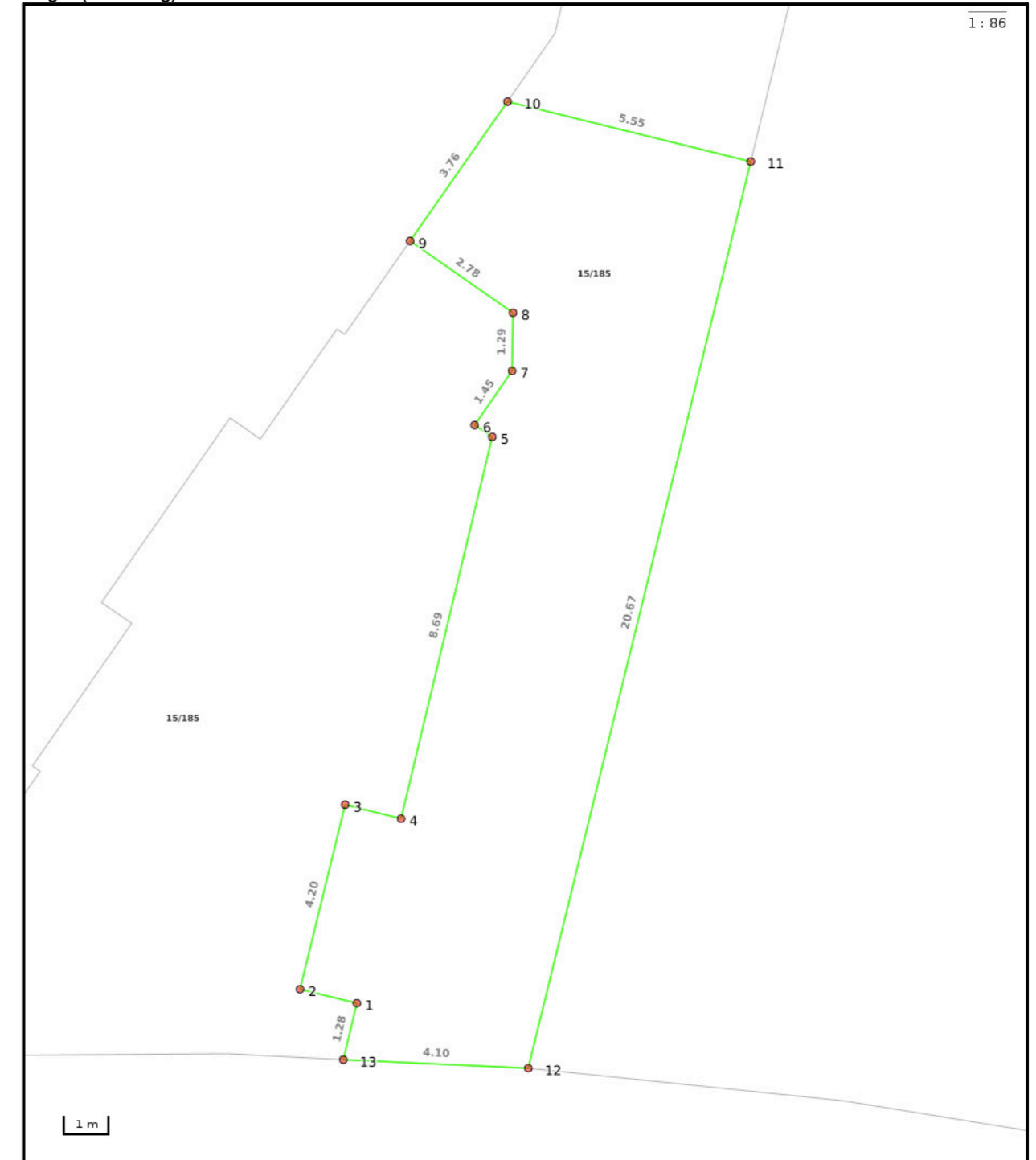
Areal og koordinater

Areal: 445,10m² **Arealmerknad:**
Koordinatsystem: EUREF89 UTM sone 32

Ytre avgrensning

Punkt	Nord	Øst	Lengde ¹	Målemetode	Nøyaktighet	Radius	Merke nedsatt i	Hjelpelinje	Grensepunkttype
1	6 635 463,99	579 602,04	0,21m	Tatt fra plan	10		Ikke spesifisert	Nei	Umerket
2	6 635 464,10	579 601,86	2,97m	Tatt fra plan	10		Ikke spesifisert	Nei	Umerket
3	6 635 461,51	579 600,38	0,81m	Tatt fra plan	10		Ikke spesifisert	Nei	Umerket
4	6 635 461,92	579 599,68	4,98m	Tatt fra plan	10		Ikke spesifisert	Nei	Umerket
5	6 635 457,59	579 597,21	0,81m	Tatt fra plan	10		Ikke spesifisert	Nei	Umerket
6	6 635 457,19	579 597,92	3,85m	Tatt fra plan	10		Ikke spesifisert	Nei	Umerket
7	6 635 453,85	579 596,01	0,21m	Tatt fra plan	10		Ikke spesifisert	Nei	Umerket
8	6 635 453,74	579 596,19	7,75m	Tatt fra plan	10		Ikke spesifisert	Nei	Umerket
9	6 635 447,00	579 592,36	9,17m	Tatt fra plan	10		Ikke spesifisert	Nei	Umerket
10	6 635 445,85	579 583,26	29,79m	Terrengmålt	10		Ikke spesifisert	Nei	Umerket
11	6 635 475,30	579 587,71	3,70m	Tatt fra plan	10		Ikke spesifisert	Nei	Umerket
12	6 635 478,96	579 588,26	5,92m	Terrengmålt	10		Ikke spesifisert	Nei	Umerket
13	6 635 476,77	579 593,76	11,22m	Terrengmålt	10		Ikke spesifisert	Nei	Umerket
14	6 635 476,28	579 604,97	1,86m	Terrengmålt	10		Ikke spesifisert	Nei	Umerket
15	6 635 475,78	579 606,76	4,79m	Tatt fra plan	10		Ikke spesifisert	Nei	Umerket
16	6 635 471,05	579 606,07	1,84m	Tatt fra plan	10		Ikke spesifisert	Nei	Umerket
17	6 635 469,45	579 605,16	3,76m	Tatt fra plan	10		Ikke spesifisert	Nei	Umerket
18	6 635 466,19	579 603,29	2,53m	Tatt fra plan	10		Ikke spesifisert	Nei	Umerket

(¹) Lengden fra punktet til neste punkt i rekken.

Teig 1 (Hovedteig) felles tomt**Nøyaktighet (standardavvik)**

— 10 cm eller mindre	— 201 – 500 cm
— 11 - 30 cm.	— Over 500 cm
— 31 – 200 cm	— Ikke angitt

Hjelpelinjer

— Vannkant Fiktiv / Teigdeler
— Veikant Punktfeste

Symboler

○ Bygningspunkt
△ Sefrak kulturminne
<small>se ambita.com/sefrak for fargeforklaring</small>

Areal og koordinater

Areal: 100,70m² **Arealmerknad:**
Koordinatsystem: EUREF89 UTM sone 32

Ytre avgrensning

Punkt	Nord	Øst	Lengde ¹	Målemetode	Nøyaktighet	Radius	Merke nedsatt i	Hjelpelinje	Grensepunkttype
1	6 635 449,27	579 603,65	1,30m	Tatt fra plan	10		Ikke spesifisert	Nei	Umerket
2	6 635 449,46	579 602,36	4,20m	Tatt fra plan	10		Ikke spesifisert	Nei	Umerket
3	6 635 453,62	579 602,98	1,28m	Tatt fra plan	10		Ikke spesifisert	Nei	Umerket
4	6 635 453,43	579 604,25	8,69m	Tatt fra plan	10		Ikke spesifisert	Nei	Umerket
5	6 635 462,02	579 605,49	0,47m	Tatt fra plan	10		Ikke spesifisert	Nei	Umerket
6	6 635 462,25	579 605,09	1,45m	Tatt fra plan	10		Ikke spesifisert	Nei	Umerket
7	6 635 463,52	579 605,81	1,29m	Tatt fra plan	10		Ikke spesifisert	Nei	Umerket
8	6 635 464,80	579 605,70	2,78m	Tatt fra plan	10		Ikke spesifisert	Nei	Umerket
9	6 635 466,19	579 603,29	3,76m	Tatt fra plan	10		Ikke spesifisert	Nei	Umerket
10	6 635 469,45	579 605,16	5,55m	Tatt fra plan	10		Ikke spesifisert	Nei	Umerket
11	6 635 468,62	579 610,65	20,67m	Tatt fra plan	10		Ikke spesifisert	Nei	Umerket
12	6 635 448,18	579 607,56	4,10m	Terrengmålt	10		Ikke spesifisert	Nei	Umerket
13	6 635 448,00	579 603,46	1,28m	Tatt fra plan	10		Ikke spesifisert	Nei	Umerket

(¹) Lengden fra punktet til neste punkt i rekken.

0220 2016015

Vedtatt av Asker kommunestyre i møte 24. september 2019 i medhold av plan- og bygningslovens §§ 12-12.

Asker kommune,
For rådmannen

Marte H. Lie

**REGULERINGSBESTEMMELSER TIL
REGULERINGSPLAN, PRIVAT DETALJREGULERING FOR SEMSVEIEN 126,
GBNR 15/19.
ASKER KOMMUNE**

**Reguleringsbestemmelser datert 16.09.2019
Plankart datert 07.06.2019**

§ 1 Planens hensikt

Hensikten med reguleringsplanen:

Å legge til rette for boligbebyggelse som ivaretar eksisterende områdekarakter med tilhørende adkomst, parkering og leke/uteoppholdsarealer.

§ 2 Reguleringsformål

Bestemmelsene gjelder innenfor reguleringsgrensen på plankartet.

Området reguleres til:

Bebyggelse og anlegg (pbl. § 12-5, nr. 1)

Boligbebyggelse – frittliggende småhusbebyggelse, BF.
Energianlegg (kode 1510)
Lekeplass felles (kode 1610)

Samferdselsanlegg og teknisk infrastruktur (pbl. § 12 - 5 nr. 2)

Kjøreveg
Gang-/sykkelveg
Annen veigrunn, tekniske anlegg

§ 3 Vilkår for gjennomføring**3.1 Rekkefølgekrav**

- 3.1.1 Hele feltet skal bygges ut samlet i tråd med illustrasjonshefte Semsveien 126 datert 10.06.2019 samt Illustrasjonsplan sist datert 11.06.2019.
- 3.1.2 Før opprettelse av ny grunneiendom kan gjennomføres skal:
- terreng på hele planområdet være ferdig planert i henhold til godkjent utomhusplan.
 - det være gitt igangsettingstillatelse for samtlige boliger, samt at hvert enkelt bolighus skal være godt påbegynt (over 50 % oppført) og nærme seg ferdigstillelse.
- 3.1.3 Før brukstillatelse innenfor planområdet gis, skal felles lekeplass FL være ferdig opparbeidet iht. godkjent utomhusplan.

- 3.1.4 Før brukstillatelse innenfor planområdet gis, skal adkomst fra Semsveien gang- og sykkelvegforbindelse GS langs Semsveien og annet veggrunn - tekniske anlegg AVT, være opparbeidet i henhold til godkjente tekniske planer for vei og infrastruktur.
- 3.1.5 Før brukstillatelse innenfor planområdet gis, skal veianlegget SKV være ferdigstilt.
- 3.1.6 Før bebyggelse innenfor planområdet lovlig tas i bruk, skal renovasjonsanlegget være ferdigstilt.
- 3.1.7 Før rammetillatelse innenfor planområdet gis, skal det dokumenteres at skolekapasitet er tilfredsstillende.

3.2 Dokumentasjonskrav

- 3.2.1 Utomhusplan skal inngå i byggesøknaden. Planen skal minimum vise hus- og garasjeplassing, møneretning, bruk og overflate for ubebygget areal, overvanns- og flomhåndtering, biloppstillingsplasser, manøvreringsareal og renovasjonsløsning.
- 3.2.2 Før rammetillatelse for byggetiltak gis, skal det dokumenteres i en miljøoppfølgingsplan hvordan massebalanse og massetransport skal ivaretas gjennom detaljprosjektering og byggeprosess.
- 3.2.3 Før rammetillatelse for byggetiltak gis, skal tekniske planer for vei, vann og avløp være godkjent i henhold til vei- og gatenormalen, retningslinjer for veibygging og veibelysningsnormen.
- 3.2.4 Før rammetillatelse for byggetiltak gis, skal det foreligge plan for gjennomføring av anleggsperioden, riggplan og sikring av myke trafikanter.
- 3.2.5 Før rammetillatelse for byggetiltak gis, skal plan for overvannshåndtering være godkjent av kommunen.

§ 4 Andre fellesbestemmelser

4.1 Miljøoppfølging

- 4.1.1 Planområdet skal vernes mot spredning av fremmede arter ved at blottlagt jord dekkes til/beplantes så snart som mulig i/etter anleggsperioden.

4.2 Støygrenser

- 4.2.1 Støynivåer må ikke overstige laveste verdier i Miljøverndepartementets støyretningslinje T-1442/2012, tabell 3.
- 4.2.2 Alle boenheter skal ha støynivå mindre enn L_{den} 55 dB på uteplasser og utenfor rom med støyfølsom bruk (soverom).
- 4.2.3 Leke- og uteoppholdsareal skal ha støynivå lavere enn L_{den} 55 dB.

§ 5 Bestemmelsesområder

- 5.1 Det er ikke stilt vilkår om arkeologiske undersøkelser forbundet med dispensasjonen av de berørte automatisk fredete bosetningssporene-id223799som er markert som bestemmelsesområde#1 i plankartet.
- 5.2 Særlige bestemmelser for parsell 1 og 14
 - #2 er byggelinje for fasader i plan 1 og plan 2
 - #3 er byggelinje for balkong
 - #4 er byggelinje for bod

§ 6 Bebyggelse og anlegg – BF

6.1 Utnyttelse

- 6.1.1 Grad av utnyttning skal ikke overstige %-BYA = 20 % for hver av de regulerte tomtene / eiendommene i planområdet.
- 6.1.2 I beregningen av BYA skal krav til antall garasjeplasser medtas med 18 m² pr. plass. Krav til biloppstillingsplasser utover garasjeplasser tillates i tillegg til angitt grad av utnyttning, forutsatt at parkeringsplassene ligger på terreng og ikke er overbygd.
- 6.1.3 Avfallsbinge på inntil 5m² tillates i tillegg til angitt grad av utnyttning.
- 6.1.4 Området kan bebygges med én enebolig med tilhørende sekundær boenhet på inntil 80 m² bruksareal BRA inkludert sportsbod.
- 6.1.5 Balkonger inntil 1 meter utenfor vegglivet regnes ikke med i BYA
- 6.1.6 Parsell 2 til 13 tillates bebygget med én enebolig inkl. sekundærleilighet, parsell 1 og 14 tillates bebygget med én enebolig.

6.2 Høyder

- 6.2.1 Gesimshøyde skal ikke overstige 5,5 m beregnet iht. TEK. Gesimshøyden skal likevel ikke på noe punkt overstige 7,0 m fra laveste punkt på ferdig planert terreng
- 6.2.2 For frittliggende garasjer tillates gesimshøyde på inntil 3,0 meter, beregnet i henhold til TEK. Gesimshøyden skal ikke på noe punkt overstige 3,5 meter målt fra laveste punkt på ferdig planert terreng

6.3 Tak- og bygningsform

- 6.3.1 Boligbebyggelsen skal i prinsippet plasseres som vist på illustrasjonsplan sist datert 11.06.2019. Avvik kan aksepteres for parsell 2 - 13 innenfor viste byggegrenser.
- 6.3.2 Boligbebyggelsen skal ha saltak, jfr. illustrasjonshefte Semsveien 126 datert 10.06.2019.

6.4 Parkering

- 6.4.1 Antall garasjeplasser og biloppstillingsplasser skal være iht. kommunens gjeldende parkeringsnorm.

6.5 Plassering

- 6.5.1 Av hensyn til flom, skal laveste gulvnivå skal legges på minimum 130,6 moh.

6.6 Uteoppholdsarealer

- 6.6.1 For hver enebolig skal det avsettes og opparbeides minimum 200 m² uteoppholdsareal. For tilhørende sekundær boenhet skal det avsettes og opparbeides minimum 50 m². Uteoppholdsarealet skal være egnet til lek, aktivitet, opphold og rekreasjon, og skal ikke være brattere enn 1:3.

6.7 Felles lekeareal

- 6.7.1 Lekearealet skal være egnet til lek, aktivitet, opphold og rekreasjon.
- 6.7.2 Lekearealet skal utstyres med lekeapparater, sittemuligheter/benk og beplantning, arealet skal være universelt utformet.
- 6.7.3 Ved opprettelse av nye grunneiendommer skal regulert lekeplass fradeles med eget bruksnummer, og sikres som realsameie for tomtene 1-14.

6.8 Nettstasjon

Nettstasjon skal plasseres på terreng og tilpasses nabobebyggelse i materialitet og farge.

§ 7 Samferdsel og teknisk infrastruktur.

7.1 Sikringssoner, frisikt

7.1.1 I frisiktsonene skal det til enhver tid være fri sikt 0,5 m over tilstøtende veiers plan.

7.2 Annen veggrunn – tekniske anlegg

Arealer vist med dette formålet skal benyttes som veiskulder og grøft som krysses for adkomst til eiendommene.

Bestemmelser

Kommuneplanens arealdel 2023 - 2035



Innhold:

GENERELLE BESTEMMELSER	4
1. Forholdet til vedtatte arealplaner	4
2. Krav om reguleringsplan	4
3. Rekkefølgekrav	6
4. Utbyggingsavtaler	7
5. Definisjoner	8
6. Samfunnssikkerhet	8
7. Teknisk infrastruktur	9
8. Vei, transport og parkering	9
9. Miljøkvalitet og forurensning	9
10. Natur, landskap og grønnstruktur	12
11. Bevaring av kulturminner og kulturmiljø	15
BESTEMMELSER TIL AREALFORMÅL	16
12. Fellesbestemmelser til arealformål	16
13. Felles bestemmelser til boligbebyggelse	19
14. Bestemmelser til småhusområder	21
15. Bebyggelse og anlegg	26
16. Bestemmelser til andre byggeområder	27
17. Grønnstruktur	31
18. Landbruks-, natur og friluftsmål (LNFR)	31
19. Bruk og vern av sjø og vassdrag, med tilhørende strandsone	35
BESTEMMELSER TIL HENSYNSSONER	36
20. Hensynssoner landskap, naturmiljø og kulturmiljø	36
21. Hensynssoner fare og sikring	37
22. Hensynsone infrastruktur	39
23. Båndleggingssoner	39
24. Bestemmelsesområder	40

Tillegg til bestemmelsene:

1. Retningslinjer
2. Parkeringsnorm
3. Forutsigbarhetsvedtak for utbyggingsavtaler
4. Definisjoner
5. A-lista i Hurum (verneverdi for vurderte bygninger i Hurum)

Innledning

Planbeskrivelsen gir en nærmere begrunnelse for utformingen av og sammenhengen mellom de juridiske dokumentene arealplankart og kommuneplanbestemmelser, herunder også tilleggene definisjoner, parkeringsnorm og forutsigbarhetsvedtak. Planbeskrivelsen, plankart, planbestemmelser, retningslinjer og definisjoner må leses og forstås i sammenheng.

Planbestemmelsene er inndelt i tre hovedkapitler; generelle bestemmelser, bestemmelser til arealformål og bestemmelser til hensynssoner. Det er retningslinjer tilknyttet den enkelte bestemmelse, retningslinjen er nummerert med bokstaven R og tilsvarende nummer som bestemmelsen den tilhører, slik at retningslinjen til bestemmelse «1.1» er «R1.1». Bestemmelsene er delt inn i kapitler, hver bestemmelse står i en boks/ramme, og under denne er eventuelle opplysninger til bestemmelsen eller henvisninger skrevet i *kursiv*.

Digital versjon av kommuneplanens arealplankart med kommunens DOK-data (Det offentlige kartgrunnet, fra GeoNorge, med aktsomhetskart) fremgår av kommunens kartløsning, som er tilgjengelig på kommunens nettside www.aker.kommune.no.

GENERELLE BESTEMMELSER (pbl. § 11-9, nr. 5)

1. Forholdet til vedtatte arealplaner

1.1 Forholdet til vedtatte kommunedelplaner (pbl. § 1-5)

Følgende kommunedelplaner gjelder i Asker:

- Kommunedelplan for Båstø, vedtatt 14.09.2017
- Kommunedelplan for E18, vedtatt 08.11.2016
- Kommunedelplan for E134 strekningen Dagslett - E18 Lier, vedtatt 18.10.2022
- Kommunedelplan for Holmen-Slependen, vedtatt 29.01.2013
- Kommunedelplan for ny Røykenvei, vedtatt 03.01.1998

Bestemmelser til kommunedelplan skal ved motstrid gjelde foran kommuneplan, dette gjelder ikke kommunedelplan for ny Røykenvei, strekningen Gjellum – Kloppedalen (atkomstveien til Heggedal).

Arealformål i kommuneplan skal ved motstrid gjelde foran kommunedelplan, dette gjelder ikke avsatt veiformål i kommunedelplan for E18 og E134.

1.2 Forholdet til vedtatte reguleringsplaner (pbl. § 1-5)

Reguleringsplaner som er vedtatt før kommuneplanens arealdel, gjelder såfremt det ikke er motstrid med kommuneplanbestemmelser som i sin ordlyd overstyrer reguleringsplan. Det fremgår av den enkelte bestemmelse om den overstyrer reguleringsplan. Der reguleringsplan ikke har bestemmelse om forhold som fremgår i kommuneplan, er kommuneplanens bestemmelser utfyllende.

Arealformål grønnstruktur og Landbruks-, natur og friluftsområder (LNFR) i kommuneplanens arealplankart overstyrer byggeformål i reguleringsplanens arealplankart. Ved motstrid mellom andre arealformål gjelder reguleringsplanens arealformål.

Kommuneplanens bestemmelser i kapittel 20-23 for hensynssoner og båndleggingssoner, jf. kommuneplanens arealplankart, overstyrer gjeldende reguleringsplaner.

Avsatt veiformål med tilhørende bestemmelser i reguleringsplan for E134 går foran kommuneplan ved motstrid.

Følgende planer gjelder uansett i sin helhet:

- a. Reguleringsplan for Vardåsen alpinanlegg, plan 23C, vedtatt 22.6.1989
- b. Reguleringsplaner for Hogstad golfbane, plan 38F, vedtatt 9.9.1992, og 38G, vedtatt 29.4.1993, med bestemmelser.

Opplysning: Med byggeformål menes arealformål etter plan- og bygningsloven (pbl.) § 12-5 nr. 1.

2. Krav om reguleringsplan

2.1 Krav om reguleringsplan (pbl. § 11-9, nr. 1)

I områder avsatt til byggeformål, arealformål samferdselsanlegg og teknisk infrastruktur samt arealformål småbåthavn med tilhørende strandsoner, kan det ikke utføres arbeid eller tiltak som nevnt i pbl. § 20-1, herunder opprettelse av ny grunneiendom og etablering av ny hovedbruksenhet, før området inngår i reguleringsplan.

Opplysning: Med byggeformål menes arealformål etter plan- og bygningsloven (pbl.) § 11-7 nr. 1.

2.2 Unntak fra krav om reguleringsplan (pbl. § 11-10, nr. 1)

2.2.1 Områder avsatt til byggeformål

I områder avsatt til byggeformål er følgende tiltak unntatt fra krav om reguleringsplan, forutsatt at tiltaket er i tråd med kommuneplanens bestemmelser:

- a. Tiltak som kan søkes uten krav til ansvarlig søker, med unntak av pbl. § 20-1, bokstav m.
- b. Tiltak unntatt søknadsplikt

- c. Tiltak i/på eksisterende bygg
- d. Private/offentlig godkjente renseløsninger
- e. Riving av bygninger og anlegg, med unntak av der slike er regulert til bevaring.^{1,2}

I uregulerte områder avsatt til boligbebyggelse utenfor 100-metersbeltet langs sjø³, skal tiltak unntatt krav om reguleringsplan være i tråd med bestemmelse 14.3 Generelle boligområder.

I uregulerte områder avsatt til boligbebyggelse innenfor 100-metersbeltet langs sjø³, skal tiltak unntatt krav om reguleringsplan være i tråd med bestemmelse 14.5 Generelle boligområder innenfor 100-metersbeltet lang sjø.

2.2.2 Områder avsatt til fritidsbebyggelse og kombinert bolig- og fritidsbebyggelse

Innenfor områder avsatt til fritidsbebyggelse eller kombinert bolig- og fritidsbebyggelse (felt KBF) er tiltak som fremgår av bestemmelse 16.1 Fritidsbebyggelse og 16.2 Kombinert bebyggelse og anlegg (felt KBF), unntatt fra krav om reguleringsplan, forutsatt at tiltaket er i tråd med kommuneplanens bestemmelser.

Opplysning: Med byggeformål menes arealformål etter plan- og bygningsloven (pbl.) § 11-7 nr. 1.

1. Se bestemmelse 2.5 Krav om ny reguleringsplan ved riving av regulert kulturminne
2. Se bestemmelse 11.1 Bevaring av eksisterende bygninger og annet kulturminne.
3. 100-metersbeltet langs sjø er vist med bestemmelsesområde #6 på kommuneplanens arealplankart.

2.3 Krav om ny reguleringsplan i regulerte boligområder (pbl. § 11-9, nr. 1)

2.3.1 Utbygging i strid med gjeldende regulering

Ved samlet utbygging med 4 eller flere hovedbruksenheter i strid med gjeldende regulering skal det utarbeides ny reguleringsplan.

2.3.2 Opprettelse av ny grunneiendom eller arealoverføring i regulert boligområde

Det tillates ikke opprettelse av ny eiendom eller arealoverføring i områder regulert før 01.01.2005, uten ny reguleringsplan eller endring av gjeldende reguleringsplan. Dette gjelder også for planer vedtatt etter 1.1.2005 dersom nye tomtegrenser ikke er juridisk avklart i reguleringsplan.

Krav om regulering i første ledd gjelder ikke for opprettelse av ny eiendom eller arealoverføring i samsvar med tomtegrense (eksisterende eller ny/framtidig) angitt på reguleringsplankart hvor det fremgår av tegnforklaringen at angitt linje er tomtegrense.

2.4 Krav om ny reguleringsplan for endring av virksomhet (pbl. § 11-9, nr. 1 og nr. 6)

Såfremt forholdene nedenfor ikke er ivaretatt i gjeldende reguleringsplan, kreves ny reguleringsplan utarbeidet ved endring av virksomhet som medfører:

- a. Økt biltrafikk som utløser krav til utbedring av teknisk infrastruktur i tråd med kommunens til enhver tid gjeldende vei- og gatenorm.
- b. Støy over anbefalte støygrenser i tabell 2 i den til enhver tid gjeldende retningslinje for behandling av støy i arealplanlegging T-1442

Denne bestemmelsen gjelder ikke jernbaneverksamhet. Bestemmelsen gjelder heller ikke ved midlertidig anleggsarbeid og vedlikehold av eksisterende teknisk infrastruktur/veianlegg.

Opplysning: Vei- og gatenorm for tidligere Asker, Røyken og Hurum kommuner gjelder for sine respektive arealområder inntil ny vei- og gatenorm for Asker kommune er vedtatt.

2.5 Krav om ny reguleringsplan ved riving av regulert kulturminne (pbl. § 11-9, nr. 1)

Riving av kulturminne som er regulert til bevaring, krever ny reguleringsplan som tillater riving.

2.6 Krav om samlet plan (pbl. § 11-9, nr. 1)

2.6.1 Generelt

Kommunen kan kreve en samlet plan for flere eiendommer.

2.6.2 Krav om samlet plan for Øvre Hallenskog

For området på Øvre Hallenskog vist med bestemmelsesområde #3 på kommuneplanens arealplankart, tillates ikke opprettelse av ny grunneiendom eller ny hovedbruksenhet før det foreligger en samlet plan som ivaretar rekkefølgebestemmelser knyttet til etablering av ny hovedatkomstvei, jf. reguleringsplan for Øvre Hallenskog – atkomstvei, vedtatt 06.05.2020, samt en helhetlig løsning for grønnstruktur og infrastruktur.

2.6.3 Krav om samlet plan for Dikemarkområdet

For Dikemark sentrumsområde, vist med sentrumsformål på kommuneplanens arealplankart, kan tiltak som nevnt i pbl. § 20-1, herunder opprettelse av ny grunneiendom, ikke finne sted før det er utarbeidet en samlet områdeplan eller detaljreguleringsplan.

For det øvrige sykehusområdet på Dikemark, vist med bestemmelsesområde #2 på kommuneplanens arealplankart, kan tiltak som nevnt i pbl. § 20-1, herunder opprettelse av ny grunneiendom, ikke finne sted før det er utarbeidet ny plan, enten som kommunedelplan eller områderegulering.

2.6.4 Krav om samlet plan for Brønnøya

Det skal utarbeides ny reguleringsplan for hele Brønnøya. Naturverdiene i området skal ivaretas i ny reguleringsplan. I ny reguleringsplan kan det åpnes for at enkelte eiendommer avsettes til fleksibel arealbruk.

3. Rekkefølgekrav

3.1 Rekkefølgekrav (pbl. § 11-9, nr. 4)

Utbygging av boliger og arbeidsplasser er avhengig av tilfredsstillende kapasitet på relevant sosial- og teknisk infrastruktur. Skolekapasitet, vann- og avløpssituasjon og transportkapasitet er ulik i ulike deler av kommunen. Det stilles derfor rekkefølgekrav til slik infrastruktur.

3.1.1 Sosial infrastruktur:

- Utbygging av nye boligfelt, og nye boligprosjekter med mer enn 10 hovedbruksenheter, kan ikke finne sted i barneskolekretsene Billingstad, Mellom Nes, Hofstad, Hvalstad, Drengsrud, Rønningen, Blakstad, Arnestad, Heggedal, Slemmestad, Frydenlund og Sætre, før nødvendig barneskolekapasitet er etablert, eller sikret etablert.
- Utbygging av nye boligfelt, og nye boligprosjekter med mer enn 10 hovedbruksenheter, kan ikke finne sted i ungdomsskolekretsene Solvang og Røyken, før nødvendig ungdomsskolekapasitet er etablert, eller sikret etablert.
- Utbygging av nye boligfelt, og nye boligprosjekter med mer enn 10 hovedbruksenheter, kan ikke finne sted innen planområdet for kommunedelplan Holmen – Slepender, før nødvendig skolekapasitet er etablert, eller sikret etablert.
- Innenfor felt BJ1, Elnes, skal det avsettes areal til offentlig formål, barnehage og omsorgsboliger.

3.1.2 Vann- og avløpskapasitet:

- Utbygging av ny bolig- og næringsbebyggelse på Storsand kan ikke finne sted før tilfredsstillende vannforsyning og spillvannsløsning er etablert, eller sikret etablert.
- Utbygging av ny bolig- og næringsbebyggelse i lokalområde Spikkestad kan ikke finne sted før tilfredsstillende spillvannsløsning er etablert.
- Utbygging av ny bolig- og næringsbebyggelse i lokalområde Sætre kan ikke finne sted før tilfredsstillende spillvannsløsning er dokumentert, og ev. sikret etablert.

3.1.3 Transportkapasitet:

- Nord for nullvekstlinjen¹ kan utbygging med ny næringsbebyggelse over 1000 m² BRA eller nye boligfelt med mer enn 10 hovedbruksenheter, ikke finne sted før det er dokumentert og sikret god bussframkommelighet på fylkesveiene fv. 201(Fekjan), fv. 203 (Drammensveien), fv. 167 (Røykenveien) fv. 165 (Slemmestadveien) mellom utbyggingsområdet og E18/Bærums kommunegrense. Aktuelle tiltak for å sikre god bussframkommelighet følger av retningslinje til bestemmelsen.
- Nesbru senterområde (felt HM1) kan ikke utbygges før ny E18 for strekningen Slepender – Drengsrud er ferdigstilt i henhold til kommunedelplan for E18 -korridor i Asker, Slepender – Drengsrud, vedtatt 08.11.2016
- Før det gis rammetillatelse for boliger i felt BL1/BL2 (Blakstad sykehus) eller felt VE2 (Vetrest hotell), skal det være gjennomført tiltak som sikrer at samlet bolig- /nærings- /tjenestetrafikk med personbil fra disse feltene, ikke overstiger det antall kjøretøy/yrkesdøgn (YDT) som disse områdene genererte ved tidligere virksomhet som sykehus og hotell. Tiltak som sikrer dette, skal fastsettes ved regulering.
- Innenfor planområdet for kommunedelplan Holmen-Slepender gjelder rekkefølgebestemmelser for transportkapasitet, slik de er gitt i planbestemmelsene for kommunedelplan Holmen Slepender § 4 Rekkefølgekrav.
- På Dikemark kan det etableres ny virksomhet, næring og/eller inntil 250 boliger, i eksisterende tidligere sykehusbebyggelse på felt D1 og D2, uten at det stilles rekkefølgekrav knyttet til transportkapasitet.

3.1.4 Trafikksikkerhet

- Før utbygging av boligfelt med 4 eller flere hovedbruksenheter skal det gjennomføres en trafikksikkerhetsvurdering av skolevei og nødvendige trafikksikkerhetstiltak skal være gjennomført.
- Før utbygging av boligfelt med 10 eller flere hovedbruksenheter skal det sikres trygg gang- og sykkelforbindelse til nærmeste senter (nærsenter, lokalsenter eller Asker sentrum).
- Før utbygging av området SL10 finner sted skal:
 - Nødvendig bussframkommelighet langs Rustadveien mellom Slemmestad og Heggedal være etablert.
 - Gang- og sykkelvei langs hele Rustadveien være opparbeidet.
- Ved regulering av felt F i Røyken næringspark skal det fastsettes tiltak som sikrer trafikkapasitet og trafikksikkerhet i krysset e134/Smemyrveien. Slike tiltak skal være etablert før det gis igangsettingstillatelser i Felt F.

3.1.5 Utbyggingsrekkefølge Slemmestad

Innenfor Slemmestad, vist med bestemmelsesområde #4 på kommuneplanens arealplankart, gjelder følgende utbyggingsrekkefølge av feltene:

- Utbyggingsfase 1 er felt SL1, SL2, SL3, SL4, SL5, SL6, SL7 og SL8
- Utbyggingsfase 2 er felt SL11, SL12 og SL13
- Utbyggingsfase 3 er felt SL9

Opplysning:

- Nord for nullvekstlinjen er vist med bestemmelsesområde #8 og sør for nullvekstlinjen er vist med #9 på kommuneplanens arealplankart.

4. Utbyggingsavtaler

4.1 Utbyggingsavtaler (pbl. § 11-9, nr. 2)

Det kan inngås utbyggingsavtale i tråd med forutsigbarhetsvedtaket, jf. tillegg 3.

5. Definisjoner

5.1 Definisjoner (pbl. § 11- 9, nr. 5)

Flere av begrepene brukt i kommuneplanbestemmelsene og tillegg er definert i definisjonslisten i tillegg 4 som er en presisering av kommunens praksis og hvordan disse begrepene skal forstås i kommuneplanens bestemmelser og tilleggsdokumenter.

6. Samfunnssikkerhet

6.1 Sikring mot naturskader (pbl. § 11-9 nr. 6 og 8)

6.1.1 Flom, snø-, stein-, jord- og flomskred

Bebyggelse skal sikres mot naturskade. Potensielle fareområder fremgår av aktsomhetskart i kommunens kartløsning.

I forbindelse med arealplanlegging og søknad om tiltak som ligger innenfor eller berører aktsomhetssoner, jf. aktsomhetskart i kommunens kartløsning, skal det redegjøres for nødvendige sikringstiltak.

6.1.2 Områdeskred

For alle reguleringsplaner og tiltak i områder under marin grense¹ skal fare for områdeskred vurderes jf. pbl. § 28-1.

Ved regulering og søknad om tiltak etter pbl. § 20 -1 hvor det er vurdert å være fare for områdeskred skal sikkerhet mot områdeskred dokumenteres ivaretatt av fagkyndig, og avbøtende tiltak innarbeides i reguleringsplanen og/eller byggesaken.

For at sikkerhet mot kvikkleireskred skal være ivaretatt i henhold til TEK17 må fareevalueringen være gjort i henhold til NVEs veileder 1/2019 Sikkerhet mot kvikkleireskred: vurdering av områdestabilitet ved arealplanlegging og utbygging i områder med kvikkleire og andre jordarter med sprøbruddegenskaper.

Opplysning: Se byggt teknisk forskrift (TEK 17, kapittel 7) og Norges vassdrags- og energidirektorats (NVE) retningslinjer for flom- og skredfare i arealplaner 2/2011 og veileder for sikkerhet mot kvikkleireskred 1/2019 eller senere revisjoner av disse.

1. I «Under marin grense» inngår marin strandavsetning, hav- og fjordavsetninger, og kan inneholde kvikkleire soner jf. aktsomhetskart i kommunens kartløsning.

6.2 Flomveier (pbl. § 11-9, nr. 6 og 8)

Naturlige flomveier skal ivaretas. Flomveier, drenslinjer, flomsoner, erosjon og stormflo fremgår av aktsomhetskart i kommunes kartløsning og skal legges til grunn i plan- og byggesaker.

Flomveier skal utformes slik at vannet transporteres bort uten å gjøre skade nedstrøms. Tørrbekker skal holdes åpne og fungere som flomveier. Bygninger og anlegg ved flomveier skal utformes slik at naturlige flomveier ivaretas.

Det skal avsettes areal for nye flomveier ved planlegging og søknad om tiltak som berører eksisterende flomveier. Ved etablering av flomveier skal omkringliggende arealer, som bygninger og annen infrastruktur, sikres mot flomskader.

Opplysning: Se bestemmelse 10.6, 2. avsnitt, om lukkede bekker.

6.3 Krav til overvannshåndtering (pbl. § 11-9 nr. 3 og nr. 6)

Asker kommunes til enhver tid gjeldende veileder for lokal overvannshåndtering skal legges til grunn for plan- og byggesaker. Ved søknad om tiltak skal det redegjøres for overvannshåndtering, og løsninger skal fremgå av utomhusplaner eller situasjonskart. Det skal redegjøres for tiltak ved regulering. Flomveier og fordryningsareal skal avsettes i plankart¹.

Opplysning:

1. Se veileder fra Norges vassdrags- og energidirektorat (NVE), Veileder 4/2022 Rettleiar for handtering av overvatn i arealplanar.

7. Teknisk infrastruktur

7.1 Vann og avløp (VA)-rammeplan og tekniske løsninger (pbl. § 11-9, nr. 3)

Infrastruktur for vann og avløp skal prosjekteres og etableres i henhold til kommunens til enhver tid gjeldende VA-norm. Der VA-rammeplan ikke inngår i vedtatt reguleringsplan, skal slik plan legges ved byggesøknad.

7.2 Tilknytning til vann- og avløpsanlegg for fritidsbebyggelse (pbl. § 11-9, nr. 3 jf. § 30-6)

Plan- og bygningslovens bestemmelser i § 27-1 andre til fjerde ledd, og § 27-2 andre til fjerde ledd om vannforsyning og avløp gjelder også for fritidsbebyggelse jf. pbl. § 30-6.

7.3 Renovasjonsløsning (pbl. § 11-9, nr. 3 jf. § 30-4)

Infrastruktur for renovasjon skal planlegges og etableres i henhold til kommunens til enhver tid gjeldende Renovasjonstekniske norm.

7.4 Kabler og ledningsanlegg (jf. pbl. § 11-9, nr.3)

Ved etablering av nye og utskifting av eksisterende lednings- og fiberanlegg skal disse ligge i bakken, med unntak av områder avsatt til LNF. Ved slike tiltak skal allé beplantning og verdifulle trær¹ bevares.

Opplysning:

1. Se tillegg 4, definisjon av verdifulle trær.

8. Vei, transport og parkering

8.1 Krav til tekniske løsninger for vei, adkomst og veibelysning (pbl. § 11-9, nr. 3)

Kommunale og private veier, adkomster og veibelysning skal bygges i henhold til kommunens til enhver tid gjeldende vei- og gatenorm.

8.2 Parkeringsnorm (pbl. § 11-9, nr. 5)

Kommuneplanens parkeringsnorm fremgår av tillegg 2. Parkeringsnormen skal legges til grunn for alt planarbeid og byggesaksbehandling. Parkeringsnormen gjelder der vedtatte arealplaner henviser til parkeringsnorm, samt der ikke annet er bestemt i den enkelte reguleringsplan.

8.3 Ny Røykenvei (pbl. §§ 1-6 og 11-9, nr.3)

Ny Røykenvei er vist med samferdelslinje, bestemmelsesområde # 5, på arealplankartet. Før det gis tillatelse til tiltak som berører samferdelslinjen må det foreligge positiv uttalelse fra Viken Fylkeskommune.

9. Miljøkvalitet og forurensning

9.1 Energi og klima (pbl § 11-9 nr. 3, 6 og 8)

9.1.1 Klimagassberegning

Klimagassberegninger skal utarbeides ved:

- Nybygg større enn samlet 1000 m² BRA
- Riving av eksisterende bygg større enn samlet 200m² BRA, eller 300m² drifts-/ lagerbygg innen landbruk.
- Større anleggsprosjekter for bygging av vei, bruer, gang- og sykkelsti, og etablering av ledningsnett for vann- og avløp som innebærer inngrep i terreng.

9.1.2 Energiplan

Det skal lages en energiplan for nybygg større enn samlet 1000 m² BRA, og ved feltutbygging med mer enn 10 hovedbruksenheter.

9.1.3 Utslippsfrie bygge- og anleggsplasser

Maskinene og kjøretøyene på bygge- og anleggsplassen bør være elektriske eller bruke hydrogen eller biogass der slike løsninger er kommersielt tilgjengelig. Som maskiner på bygge- og anleggsplassen regnes også aggregater og kompressorer.

9.2 Lysforurensning (pbl. § 11-9, nr. 6)

Ved lyssetting skal mengde lysforurensning begrenses. Belysning skal være funksjonell og begrenses med hensyn til antall lyskilder, lysstyrke og utforming.

9.3 Støy og luftforurensning (pbl. § 11-9, nr. 6)

9.3.1 Grunnlag for regulering og søknad om tiltak

Ved regulering og søknad om tiltak skal til enhver tid gjeldende:

- Retningslinje for behandling av luftkvalitet i arealplanleggingen T-1520 følges.
- Retningslinje for behandling av støy i arealplanlegging T-1442 følges. Herunder skal støy utredes i henhold til anbefalingene i T-1442 ved planlegging av og søknad om ny støyfølsomt bebyggelse, støyende anlegg eller virksomhet. Videre skal grenseverdiene og kvalitetskriteriene i T-1442 legges til grunn.

9.3.2 Støysonekart

Kommunens støysonekart for vei og jernbane er grunnlag for vurdering av ny bebyggelse og behov for støyfaglig utredning. Se kommunens kartløsning.

9.3.3 Krav til støyfaglig utredning i gul og rød støysone

Der forhold til støy ikke er vurdert i reguleringsplan, eller støyvurderingen er eldre enn 10 år skal det ved oppføring av ny bebyggelse eller endring av eksisterende bebyggelse med støyfølsomt bruksformål¹ eller opprettelse av ny grunneiendom, utarbeides en støyfaglig utredning, jf. krav beskrevet i bestemmelse 9.3.6 Støyfaglig utredning.

9.3.4 Gul støysone – vurderingssone

9.3.4.1 Ny bebyggelse

Nye bygninger til støyfølsomt bruksformål¹ kan oppføres i områder med samlet støynivå utenfor vindu opp til L_{den} 65 dB fra vei og L_{den} 68 dB fra jernbane, jf. T-1442 under følgende vilkår:

- Minste uteoppholdsareal (MUA) for skoler, barnehager og boliger skal ikke ha støynivå over grenseverdier i T-1442, tabell 2.²
- Alle boenheter (*primære og sekundære*) har en stille side (støynivå opp til L_{den} 55 dB utenfor fasade)
- Minimum 50 % av antall rom til støyfølsom bruk skal ha vindu mot stille side (*støynivå opp til L_{den} 55 dB utenfor vindu*)
- Minimum 3 soverom (i hver boenhet) skal ha vindu mot stille side (støynivå opp til L_{den} 55 dB utenfor vindu)
- Vinduer i soverom mot støy- og soleksponert side bør ha utvendig solavskjerming og behovet for kjøling må vurderes
- Grenseverdiene for innendørs lydnivå fra utendørs lydkilder er ivaretatt iht. lydklasser definert i byggt teknisk forskrift

Nødvendige utredninger, avveiinger og avbøtende tiltak foretas og fastsettes gjennom støyfaglig utredning.

9.3.4.2 Eksisterende bebyggelse

Eksisterende bygninger med støyfølsomt bruksformål¹ innenfor gul støysone kan utvides, påbygges og bruksendres under følgende vilkår:

- Tiltaket fører ikke til ny boenhet, med mindre vilkår i §9.3.4.1 -ny bebyggelse- er oppfylt. For sekundær boenhet stilles samme støykrav som for tilhørende hovedbruksenhet.
- Nye soverom skal ha vindu mot stille side (*støynivå opp til L_{den} 55 dB utenfor vindu*)
- Grenseverdiene for innendørs lydnivå fra utvendige støykilder er ivaretatt iht. lydklasser definert i byggt teknisk forskrift.

Nødvendige utredninger, avveiinger og avbøtende tiltak foretas og fastsettes gjennom støyfaglig utredning.

9.3.5 Rød støysone – forbudssone

Dersom støynivået ved skjerming reduseres til et nivå under grenseverdiene for rød støysone gjelder bestemmelser for gul støysone med vilkår som angitt bestemmelse 9.3.4.

9.3.5.1 Ny bebyggelse

Oppføring av nye bygninger til støyfølsomt bruksformål¹ eller opprettelse av ny grunneiendom til slikt formål, kan ikke finne sted i områder som faller inn under rød støysone i henhold til T-1442, tabell 1.

9.3.5.2 Eksisterende bebyggelse

Eksisterende bygninger til støyfølsomt bruksformål¹ innenfor rød støysonen kan ikke gjenoppbygges, utvides, bruksendres eller påbygges. Etablering av nye boenheter er ikke tillatt.

9.3.5.3 Avviksområder for støy

Innenfor avvikssone for støy, vist med bestemmelsesområde #1 på kommuneplanens arealplankart, kan ny bebyggelse med støyfølsomt bruksformål¹ (med unntak av nye skoler og barnehager) oppføres og eksisterende bebyggelse med støyfølsomt bruksformål¹ utvides og påbygges i områder med støynivå utenfor vindu opp til L_{den} 70 dB fra vei og L_{den} 73 dB fra jernbane, jf. T-1442 på følgende vilkår:

- Minste uteoppholdsareal (MUA) for skoler, barnehager og boliger skal ikke ha støynivå over grenseverdier i T-1442, tabell 2.²
- Alle boenheter (primære og sekundære) har en stille side (støynivå opp til L_{den} 55 dB utenfor fasade)
- Minimum 50 % av antall rom til støyfølsom bruk skal ha vindu mot stille side (støynivå opp til L_{den} 55 dB utenfor vindu)
- Minimum 1 soverom (i hver boenhet) skal ha vindu mot stille side (støynivå opp til L_{den} 55 dB utenfor vindu)
- Vinduer i soverom mot støy- og soleksponert side bør ha utvendig solavskjerming og behovet for kjøling må vurderes
- Grenseverdiene for innendørs lydnivå fra utendørs lydkilder er ivaretatt iht. lydklasser definert i byggt teknisk forskrift

Nødvendige utredninger, avveiinger og avbøtende tiltak foretas og fastsettes gjennom støyfaglig utredning.

9.3.6 Støyfaglig utredning

Støyfaglig utredning skal dokumentere at støymessige forhold er ivaretatt i henhold til en hver tid gjeldende retningslinje for behandling av støy i arealplanlegging T-1442, og at grenseverdier i T-1442, tabell 2 tilfredsstilles.

9.3.7 Støy i bygge- og anleggsfasen

Retningslinje T-1442 for støy i arealplanlegging, gjøres juridisk bindende også for bygge- og anleggsfasen for søknadspliktige tiltak jf. pbl. § 20-1. Der det kan forventes overskridelse av støygrensene ved bygge- og anleggsarbeid skal det utarbeides en plan for håndtering av støy i bygge- og anleggsfasen. Arbeid som overskrider støygrensene i tabell 4 i T-1442 skal ikke skje om natten. Planen skal sendes inn samtidig med søknad om rammetillatelse og oppdateres for hver igangsettingstillatelse.

Opplysning:

1. Se tillegg 4, definisjon av bebyggelse med støvfølsomt bruksformål (boliger, sykehus, pleieinstitusjoner, fritidsboliger, skoler, barnehager, kontor og overnattingssted).
2. Se bestemmelse 12.3.1.d om krav til støynivå på uteoppholdsareal.

10. Natur, landskap og grønnstruktur

10.1 Masseforvaltning (pbl. § 11-9, nr. 1, 3 og 8)

10.1.1 Arealer for masseforvaltning

Områder avsatt til råstoffutvinning framgår av arealplankartet. Områder som er avsatt til råstoffutvinning tillates ikke bebygget eller benyttet på en måte som vanskeliggjør framtidig utvinning av mineralske ressurser.

Uttak og mottak av masser, deponi, samt arealer for mellomlagring og gjenbruk av masser tillates ellers kun i område ATA1 og ATA2 såfremt området inngår i godkjent reguleringsplan.

Opplysning: Se også bestemmelse 2.4 om krav om ny reguleringsplan.

10.2 Sikring av gangadkomster til grøntområder (pbl. §11-9, nr. 6)

I regulerings-, dele- og byggesaker skal aktuelle gangadkomster, stier og smett til grønnstruktur og friluftsområder sikres/gjennomføres.

10.3 Opparbeidelse av nye turveier og skiløyper (pbl. § 11-9 nr. 3 og nr. 6)

Opparbeidelse av nye turveier og skiløyper med bruksbredde på mer enn 2 meter og som medfører vesentlig terrengbearbeiding eller fjerning av vegetasjon ut over normal skjøtsel, tillates kun i henhold til reguleringsplan.

Opplysning: Se R 10.3, og bestemmelser om opparbeidelse av sti og turvei innenfor områder avsatt til grønnstruktur og blågrønnstruktur, kap. 17.

10.4 Omdisponering av dyrket mark (pbl. § 11-9, nr. 6 og 8)

I alle typer plan- og byggesaker som innebærer formålsendring fra LNF eller omdisponering av dyrka eller dyrkbar mark, skal det kreves matjordplan. Matjordplan skal dokumentere at:

- a. Matjord sikres og forflyttes til andre dyrkbare og dyrkede arealer slik at den fortsatt kan utnyttes til matproduksjon.
- b. Uønskede fremmede arter eller planteskadegjørere håndteres slik at spredning av uønskede arter unngås.
- c. All matjord skal flyttes før igangsetting av annet arbeid. Matjord skal ikke lagres, men tilføres direkte nytt areal.

Matjordplan skal forelegges kommunens landbruksmyndighet for uttalelse. Bestemmelsen gjelder ikke innenfor avsatt arealformål baneformål.

10.5 Naturmangfold (pbl. §11-9, nr. 6)

Ved søknad om tiltak, skal det redegjøres for hvordan prinsippene i §§ 8-12 i naturmangfoldloven vedrørende naturmiljø, viktige naturtyper og biologisk mangfold er ivaretatt.

Dersom vurderingen av naturmangfold viser mangelfull kunnskap, ved søknad om tiltak i uregulerte områder eller i områder med reguleringsplan vedtatt før 01.01.2010, skal det gjennomføres kartlegging av naturmangfold inkl. naturtypekartlegging. Naturtypekartlegging skal utføres av fagkyndig biolog. Nye kartlegginger skal legges inn i Miljødirektoratets karttjeneste Naturbase og Artsdatabankens karttjeneste Artskart.

10.6 Vassdrag¹ (bekk, elv, dam og liknende) (pbl. §§ 11-9, nr. 5 og 11-11, nr. 5)

Det skal tas hensyn til vassdrag i alle arealtiltak som berører vassdraget. Åpne strekninger av elver, bekker, vann og dammer skal opprettholdes, og miljøtilstanden for vannforekomsten skal ikke påvirkes negativt.

Det tillates ikke å lukke bekker/vassdrag. Ved alle planer og tiltak som berører lukkede bekker skal gjenåpning vurderes. Dersom dette ikke lar seg gjøre, skal det begrunnes.

Ved tiltak nær vassdrag skal det i en tidlig planfase avklares om det kreves avbøtende tiltak eller plangrep for å hindre forurensning i anleggsperioden eller senere. Det skal legges vekt på å unngå avrenning av partikler.

10.6.1 Byggegrense mot vassdrag:

Der det langs vassdrag¹ ikke er definert hensynssone, gjelder følgende byggegrense mot vassdrag:

- a. Minste avstand 30 meter i områder avsatt til LNF
- b. Minste avstand 20 meter i områder avsatt til byggeformål² og blågrønnstruktur.

Der det er fastsatt byggegrense langs vassdrag i vedtatt reguleringsplan gjelder denne. Der det ikke er fastsatt byggegrense mot vassdrag i gjeldende reguleringsplaner tilsvarer byggegrensen avgrensingen av hensynssone Bevaring naturmiljø - Vassdrag H560_1.

Tiltak etter pbl. § 1-6 er ikke tillatt nærmere vassdrag enn byggegrensene angitt ovenfor, følgende tiltak er likevel tillatt nærmere enn angitt byggegrense, forutsatt at tiltakene ikke er i konflikt med verdifulle arts- og naturforekomster, og er i tråd med kommuneplanens øvrige bestemmelser:

- a. Tiltak på eksisterende bygg som ikke medfører økning i BYA, utvidelse eller plassering nærmere vassdrag.
- b. Vedlike hold av eksisterende og godkjent; anlegg, teknisk infrastruktur og vei,
- c. Vedlikehold av eksisterende stier, og varsom tilrettelegging for natur opplevelser og friluftsliv.
- d. Byggverk og tekniske installasjoner som har sammenheng med vassdraget¹, herunder også vedlikehold av eksisterende dammer, broer, flom- og erosjonssikring.

10.6.2 Vegetasjonsbelte:

Innenfor hensynssone H560_1 skal det langs vassdragene¹ opprettholdes et naturlig vegetasjonsbelte hvor vegetasjon skal bevares på minst 20 meter i områder avsatt til LNF og 10 meter i områder avsatt til byggeformål² og blågrønnstruktur, med mindre annet følger av reguleringsplan vedtatt etter 01.01.2010.

Skånsom skjøtsel av kantvegetasjon er tillatt forutsatt at det ikke medfører forringelser av naturkvalitetene (biotopendring). Avstander måles på begge sider av vassdrag, horisontalt inn på land fra elve- eller bekkekant ved normal vannføring.

Ved brøyting skal det vises hensyn til vegetasjonsbeltet langs vassdrag, snølagring tillates ikke innenfor vegetasjonsbeltet.

Opplysning: Se bestemmelse 6.2 om flomveier, og vannressursloven § 11 (kantvegetasjon).

1. *Se tillegg 4, definisjon av vassdrag.*

2. *Med byggeformål menes arealformål etter plan- og bygningsloven (pbl.) § 11-7 nr. 1.*

10.7 Byggegrense mot sjø (§ 11-9, nr. 5 og 6)

Byggegrense mot sjø er vist med juridisk linje på kommuneplanens arealplankart. Nærmere sjø enn angitt byggegrense tillates ikke tiltak etter pbl. § 1-6, annet enn:

- Tiltak for tilrettelegging av offentlige; friområder, parker, kyststi, turstier, sanitæranlegg og HC-parkering, til allmenn ferdsel og bruk.
- Påfylling av stedegen sandtype² på eksisterende offentlig sandstrand.
- Regulert småbåthavn i tråd med bestemmelse 19.2
- Regulert brygge eller molo i tråd med bestemmelse 10.8.1.
- Gjenoppføring/reparasjon av tidligere godkjent brygge i tråd med bestemmelse 10.8.2.
- Nyetablering, vedlikehold, flytting og fjerning av offentlige anlegg til navigasjonsmessig bruk.
- Offentlig godkjente vann- og avløpsanlegg, forutsatt at disse ikke medfører søknadspliktige terrengendringer.
- Tilbygg på inntil 8m² for sanitæranlegg når følgende vilkår er oppfylt:
 - Tilbygget er nødvendig for å sikre avkloakking av eiendommen ved tilkobling til godkjent vann- og avløpsanlegg, og
 - det kan dokumenteres at sanitæranlegg ikke kan integreres i eksisterende bebyggelse, og
 - tilbygget plasseres i tilknytning til hovedbruksenhet, i retning bort fra sjø, og
 - tilbygget har materialbruk og fargevalg som ikke medfører økt fjernvirkning mot sjø.

Nærmere sjø enn angitt byggegrense er det ikke tillat å fjerne vegetasjon, utenom normal skjøtsel. Verdifulle trær¹ skal bevares.

Opplysning:

1. *Se tillegg 4, definisjon av Verdifulle trær.*

2. *Se tillegg 4, definisjon av stedegen sandtype.*

10.8 Brygger og sandstrender (pbl. §§ 1-5, 11-9, nr. 5 og 11-10 nr. 5)

10.8.1 Regulerte brygger

Oppføring av nye brygger og lignende tiltak tillates kun der dette følger av reguleringsplan vedtatt etter 11.09.1993. I områder som omfattes av reguleringsplaner som åpner for oppføring av brygger og lignende gjelder følgende:

- Det tillates én fastbrygge på maks 10 m² per eiendom med strandlinje.
- Fastbrygger som oppføres langsetter sjøkanten skal ikke ta opp mer enn 6 meter av strandlinjen.
- Der hvor det er langgrunt tillates i tillegg flytebrygge ut til sjødybde på 1,5 meter middelvannstand. Lengden på flytebryggen må ikke overstige 10 meter inkludert landgang, og bredden skal være maksimalt 2,4 meter.
- Fastbrygger skal som hovedregel bygges som pelebrygge eller utkraget brygge.
- Sprengningsarbeider tillates ikke
- Støping i sjøbunn i form av tett konstruksjon/bølgebryter tillates ikke.
- Molo, steinfyllinger og andre bunnmurte brygger er ikke tillatt, annet enn der det følger av reguleringsplan.
- Utriggere tillates ikke.
- Det er ikke tillatt å etablere rekkverk/levegger, lyssetting, flaggstenger eller andre privatiserende elementer på eller ved bryggen.

Bestemmelsen gjelder ikke regulert felles bryggeanlegg eller småbåthavn.

10.8.2 Etablerte brygger

Endring, riving og gjenoppføring av lovlig etablert brygge er tillatt på følgende vilkår:

- Det kan dokumenteres at det er mindre enn 5 år siden bryggen ble skadet/ødelagt og fungerte etter sin hensikt.
- Tiltaket medfører ikke utvidelse av opprinnelig godkjent brygge
- Tiltaket ellers er i tråd med bestemmelse 10.8.1 Regulerte brygger, bokstav b, c, d, e, h og i.

10.8.3 Sandstrender

Det tillates ikke etablering av kunstige sandstrender eller påfylling av ikke-stedegen sandtype¹, hverken på land eller i sjø. Tiltak i sjø krever tillatelse fra statsforvalteren.

Opplysning: Etablering av bøyer er søknadspliktig etter havne- og farvannsloven.

1. *Se tillegg 4, definisjon av stedegen sandtype.*

11. Bevaring av kulturminner og kulturmiljø

11.1 Bevaring av eksisterende bygninger og annet kulturmiljø (pbl. § 11-9, nr. 7)

11.1.1 Ved nye tiltak og regulering

Ved nye tiltak og ved regulering skal det tas særlig hensyn til kulturminner og kulturmiljøer, herunder historiske hageanlegg, tufter og andre spor etter eldre bosetning, dyrkingsspor, stier, maritime kulturminner, industrielle kulturminner, tradisjonslokaliteter, tradisjonelle industrimiljøer og anlegg, inkl. Is dammene, bergverk/gruvevirksomhet etc. Den kulturhistorisk verdifulle bebyggelsen skal søkes bevart, og områdenes særpregede miljø og identitet skal sikres. Også parker, friareal, hager, alleer og verdifulle trær skal i størst mulig grad bevares. Nye bygninger skal tilpasses eksisterende bebyggelsesstruktur, gateløp, høyder, volum og formspråk. Nye tiltak skal ikke redusere områdets miljø- og verneverdi.

11.1.2 Bebyggelse og anlegg med høy verneverdi

Bebyggelse og anlegg med høy verneverdi skal bevares, i tråd med tidligere vedtatte kulturminneplaner:

- Plan for faste kulturminner i Asker, vedtatt 08.11.2016
- Liste over prioriterte kulturminner og kulturmiljøer i Røyken, etter vedtak av 14.12.2017
- Liste som viser verneverdi for vurderte bygg i Hurum (A-listen), etter vedtak av 09.04.2019

For bebyggelse med høy verneverdi gjelder følgende:

- Riving av bebyggelse, herunder konstruksjoner og anlegg, er ikke tillatt.
- Bygningene kan settes i stand under forutsetning av at takform, fasadeutforming, materialbruk og detaljering er lik eksisterende, eller tilbakeføres til tidligere utseende.
- Mindre tilbygg og påbygg kan tillates, dersom endringene underordnes bygningens hovedform og -volum, material- og fargebruk og utformes på en slik måte at bygningen beholder sin verneverdi.

11.1.3 Bygninger og anlegg fra før 1950 eller SEFRAK-registrert, med ikke avklart verneverdi

Ved søknad som innebærer fjerning, skjemming, riving eller ombygging av kulturminner, bygninger og anlegg som er fra før 1950 eller SEFRAK-registrert, med ikke avklart verneverdi, kan kommunen stille krav om kulturminnefaglig vurdering av verneverdien til kulturminnene, bygningene eller anleggene. Dette omfatter også tradisjonslokaliteter og alle andre typer kulturminner fra nyere tid, som ikke er automatisk fredet i henhold til Lov om kulturminner.

11.1.4 Kulturminne som sekundær boenhet

På eksisterende tomter avsatt til boligbebyggelse hvor det er tillatt med sekundær boenhet, kan den sekundære boenheten etableres i eksisterende frittliggende bygning som er registrert som kulturminne, under følgende forutsetninger:

- Tiltaket medfører ikke økt boligvolum. Hele bygningen kan tas i bruk som sekundær boenhet
- Bygningen beholder sin verneverdi

- c. Boligen er tilknyttet godkjent vann- og avløpsanlegg
d. Tiltaket har vært på høring hos Fylkeskommunen, og tiltak beliggende i 100m-beltet har vært til høring hos Statsforvalter

Endring av boenhet som nevnt over utløser ikke krav til opparbeidelse av vei for ny boenhet ihht. vei- og gatenormal.

11.1.5 Ved søknad om riving av kulturminne²

Ved søknad om riving av et kulturminne eller ved søknad om tiltak som vil kunne påvirke et kulturmiljø skal det foreligge en kulturminnefaglig vurdering av verneverdien av kulturminnet i seg selv, av kulturminnets rolle i det fysiske miljøet det befinner seg i, og av konsekvenser for kulturmiljøet.

Søknad om riving av kulturminner med høy verneverdi, eller tiltak som vil kunne påvirke et kulturmiljø med høy verneverdi, skal forelegges fylkeskommunens kulturminnemyndighet før eventuell tillatelse.

11.1.6 Solcelleanlegg på kulturminner og i kulturmiljø, jf. pbl. § 11-9 nr. 6

Etablering av solcelleanlegg på bygninger med formell vernestatus, fredet, eller vernet etter pbl., eller på bygninger innenfor kulturmiljø fastsatt i plan, er ikke tillatt uten samtykke fra kommunen(kulturminneforvalter). Tillatelse kan kun gis dersom anlegget ikke forringer kulturminneverdien av bygningen eller kulturmiljøet.

Opplysning: Se tillegg 5, A-liste fra Hurum kommune.

1. Se bestemmelse 2.5 Krav om ny reguleringsplan ved riving av regulert kulturminne.

BESTEMMELSER TIL AREALFORMÅL

12. Fellesbestemmelser til arealformål

12.1 Bevaring av vegetasjon før regulering (pbl. § 11-9 nr. 1, 4 og 6)

For områder avsatt til byggeformål, arealformål samferdselsanlegg og teknisk infrastruktur samt småbåthavn med krav om reguleringsplan tillates ikke fjerning av trær eller annen verdifull vegetasjon, utover normal skjøtsel, før området inngår i en reguleringsplan og status til terreng og vegetasjon er fastsatt. Dette gjelder ikke tiltak som er unntatt plankravet jf. bestemmelse 2.2

12.2 Terrenginngrep, plassering og grøntareal (pbl. § 11-9, nr. 5)

12.2.1 Plassering og terrenginngrep

Ved alle tiltak etter plan- og bygningsloven skal det legges stor vekt på bevaring av eksisterende terreng og vegetasjon. For å unngå større fyllinger og skjæringer ved plassering i terreng, skal høydeforskjellen på tomten tas opp i bebyggelsen. Tiltak skal tilpasses terreng og landskap, ikke omvendt.

Terrenginngrep for å oppnå høyere utnyttelse, annen plassering eller høyere gesims- og terrenghøyde enn tomtens naturlige topografi legger til rette for, tillates ikke utenfor byggverkets fotavtrykk, med mindre det følger av reguleringsplan. Utfylling/igjenfylling skal kun skje med rene masser.

Bestemmelsen gjelder ikke for samferdselsanlegg og teknisk infrastruktur, arealformålet ATA1-2, eller områder avsatt til massedeponi, masseinntak eller råstoffutvinning i kommuneplan eller reguleringsplan.

12.2.2 Andel grøntareal

Der ikke annet er bestemt i reguleringsplan, skal områder avsatt til byggeformål, utenom sentrumsformål, ha en andel grøntareal¹ på bakkenivå som er minimum 30 % av netto tomteareal.

Opplysning: 1. se definisjon av Grøntareal i tillegg 4 definisjoner.

12.3 Uteoppholdsareal, leke- og aktivitetsareal (pbl. § 11-9, nr. 5)

Minste uteoppholdsarealet (MUA) inndeles i tre kategorier: MUA privat, MUA felles og MUA lekeareal. Der ikke annet er bestemt i den enkelte reguleringsplan, gjelder følgende for uteoppholdsareal:

12.3.1 Fellesbestemmelser for minste uteoppholdsareal (MUA)

- Uteoppholdsarealet skal være egnet til lek, aktivitet, opphold og rekreasjon. Areal avsatt til ferdsel (sykling, kjøring, parkering, renovasjon og lignende) skal ikke medregnes i uteoppholdsarealet (MUA).
- Uteoppholdsarealet skal ligge på terreng og skal ikke være brattere enn 1:3. Ved planlegging av nye boligområder og opprettelse av ny grunneiendom skal 25 % av uteoppholdsarealet ikke være brattere enn 1:16.
- Utforming av gode uteoppholdsarealer skal ikke medføre uheldig planering/oppfylling av terreng, jf. bestemmelse 12.2.1.
- Alle uteoppholdsareal som inngår i MUA, skal ha støynivå under Lden 55dB, og tilfredsstillende nasjonale normer og anbefalinger knyttet annen forurensning, herunder også aktsomhet for magnetfelt og strålefare.
- Ved regulering skal minst 50 % av alle uteoppholdsareal som inngår i MUA skal være solbelagt kl. 15 ved vår- og høstjevndøgn.
- Alle private uteoppholdsarealer (MUA privat) skal ha min. 3 timer sammenhengende dokumentert soltilgang ved vår- og høstjevndøgn.
- For øvrig gjelder særskilte krav til minste uteoppholdsareal i henhold til tabellen i retningslinje R 12.3.

12.3.2 Fellesbestemmelser for minste uteoppholdsareal lekeareal (MUA)

- Lekearealer skal gi muligheter for ulike typer lek til alle årstider. De skal kunne brukes av ulike aldersgrupper og gi mulighet for samhandling mellom barn, unge og voksne.
- Lekeareal for barn i ulike aktivitetsgrupper skal framgå av illustrasjonsplan og utomhusplanen.
- Utomhusplan med beskrivelse skal redegjøre for lokalisering av ulike funksjoner i forhold til hverandre, sol, støy, forurensning og vind. Eventuelle fysiske skiller mellom ulike bruksformål må framgå.
- Innenfor lekearealer skal det redegjøres for bevaring og integrering av eksisterende terreng og vegetasjon.

12.4 Byggegrense mot vei (pbl. § 11-9, nr. 5)

12.4.1 Byggegrense mot kjørevei

I områder avsatt til byggeformål, samferdselsanlegg og teknisk infrastruktur, der det ikke er definert byggegrense i gjeldende reguleringsplan/kommunedelplan, gjelder følgende:

- Mot fylkesveier i områder med sentrumsformål er byggegrense 15 meter.
- Mot Semsveien, Rustadveien, Vollenveien, Heggedalsveien, Kirkeveien, Gamle Drammensvei, Blakstadmarka, Langenga, Bleikerveien sør for kryss Røykenveien og mot Drammensveien vest for Slottsberget, Liahagen, Dikemarkveien, er byggegrense 20 meter.
- Mot fylkesveier for øvrig er byggegrense 30 meter.
- Mot kommunale og private veier følger byggegrense av kommunens til enhver tid gjeldende vei- og gatenorm.

Avstanden skal måles fra midtlinjen i to-felts vei, og fra midtlinje i nærmeste kjørebane ved flere enn to felt.

12.4.2 Byggegrense mot gang og sykkelvei

Såfremt annet ikke fremgår av reguleringsplan, er byggegrensen for gang og sykkelvei:

- a. 15 meter i LNFR-områder
- b. 7 meter i andre områder

Avstand måles fra midtlinjen i gang og sykkelveien.

12.5 Avkjørsel til eiendommer (pbl. § 11-10, nr. 4)

Det tillates kun én avkjørsel per eiendom, med mindre gjeldende reguleringsplan/kommunedelplan angir annet. I LNFR-områder kan flere avkjørsler per eiendom tillates med tillatelse fra veieier, jf. bestemmelse 18.1.2

Ved regulering/etablering av ny boligtomt skal avkjørsel skje direkte fra offentlig vei eller fra felles boligvei.

Der slik felles boligvei betjener flere eiendommer, skal arealet reguleres til felles boligvei og etableres som fellesareal (realsameie) for de eiendommene veiarealet skal betjene.

12.6 Mobilitetspunkt (pbl. § 11-9, nr. 5)

Der mobilitetspunkt ikke er angitt i reguleringsplan, kan mobilitetspunkt etableres i områder avsatt til sentrumsformål, samferdselsanlegg og teknisk infrastruktur, så fremt:

- a. Tiltaket ikke hindrer for trafikkavvikling og fremkommelighet for gående og syklende.
- b. Tiltaket ikke kommer i konflikt med vann- og avløpsledninger, flomveier, frisikt, byggegrense mot kryss, areal til veivedlikehold, turstier og allmenn ferdsel
- c. Tiltaket ikke opptar areal for biloppstilling
- d. Det er tilgang til parkering for henting og levering
- e. Tiltaket har en god estetisk utforming og plassering

12.7 Returpunkt, pakkeautomater etc. (pbl. §§ 11-9, nr. 5 og 11-10 nr. 1)

Der ikke annet følger av reguleringsplan, kan returpunkt, pakkeautomater etc. plasseres i områder avsatt til byggeformål så fremt:

- a. Tiltaket ikke hindrer for trafikkavvikling og fremkommelighet for gående og syklende.
- b. Tiltaket ikke kommer i konflikt med vann- og avløpsledninger, flomveier, frisikt, byggegrense mot kryss, areal til veivedlikehold, turstier og allmenn ferdsel
- c. Tiltaket ikke opptar areal for biloppstilling
- d. Det er tilgang til parkering for avlevering/henting.
- e. Tiltaket har en god estetisk utforming og plassering

12.8 Nettstasjoner (pbl. § 11-9, nr. 5)

Der ikke annet er bestemt i den enkelte reguleringsplan vedrørende nettstasjoner, gjelder følgende:

- a. Nettstasjoner tillates oppført i områder avsatt til byggeformål¹, samferdselsanlegg og teknisk infrastruktur, samt i LNF-områder i forbindelse med fremføring av strø
- b. m til eksisterende og godkjent bebyggelse.
- c. Nettstasjoner tillates ikke oppført på områder avsatt til uteoppholdsareal (lekeplass) eller innenfor hensynsoner.
- d. Nettstasjon tillates i tillegg til fastsatt utnyttelse.
- e. Nettstasjonen skal i utforming og plassering tilpasses omgivelsene.

f. Nettstasjoner tillates oppført utenfor regulerte byggegrenser, og inntil 2 meter fra eiendomsgrense og regulert vei.

g. Nettstasjoner skal ikke komme i konflikt med vann- og avløpsledninger, flomveier, frisikt, byggegrense mot kryss, areal til veivedlikehold, turstier og allmenn ferdsel.

h. Nettstasjoner skal ha minimum 5 meter avstand fra annen bebyggelse.

12.9 Estetiske krav til bebyggelse og anlegg (pbl. § 11-9, nr. 6)

Alle plan- og byggesaker skal inneholde en redegjørelse og vurdering av tiltakets estetiske sider, både i forhold til seg selv, til omgivelsene og til fjernvirkning.

Ved søknad om oppføring av nybygg og tilbygg/påbygg, skal det utarbeides terrengsnitt som viser eksisterende og ferdigplanert terreng med oppriss av tiltaket og bebyggelse på naboeiendommer. Eiendomsgrenser og byggegrenser skal fremgå av illustrasjonen.

12.10 Skilt- og reklameinnretninger (pbl. § 11-9, nr. 5)

Skilt og reklameinnretninger skal være i henhold til de til enhver tid gjeldende bestemmelser for skilt og reklameinnretninger i Asker kommune.

Skilt til offentlige og samfunnsnyttige institusjoner i henhold til bestemmelser for skilt og reklameinnretninger skal forelegges kommunen for vurdering av unntak fra søknadsplikt.

13. Felles bestemmelser til boligbebyggelse

13.1 Feltutbygging (pbl. § 11-9, nr. 5)

Utbygging av boligfelt med 4 eller flere hovedbruksenheter tillates kun i prioriterte vekstområder¹, eller på arealer avsatt til framtidig boligbebyggelse på kommuneplanens arealplankart, med mindre annet fremgår av reguleringsplan.

Opplysning: Arealer avsatt til framtidig boligbebyggelse fremgår av boligbyggeprogrammet, og er gitt feltnavn. Se også retningslinje R. 13.1

1. *Prioriterte vekstområder er vist med bestemmelsesområde #7 på kommuneplanens arealplankart.*

13.2 Sosiale boformer (pbl. § 11-9, nr. 5)

Det kan etableres sosiale boformer hvor en gruppe boliger er knyttet til både innvendige og utvendige fellesarealer. Fellesarealet skal være samlet, og i direkte tilknytning til boenhetene. Det skal være varierte boligstørrelser tilrettelagt for en variert beboergruppe.

Opplysning: Se tillegg 4, definisjon av sosiale boformer, og R13.2.

13.3 Sekundær boenhet (pbl. § 11-9, nr. 5)

Sekundær boenhet¹ tillates kun i tilknytning til enebolig og skal være integrert i hovedbruksenheten, med mindre annet er bestemt i den enkelte reguleringsplan, eller i bestemmelser 14.3, 14.4 og 14.5, jf. 11.1.4.

Maksimal størrelse på sekundær boenhet er 60 m² BRA per tomt + bodareal på inntil 5 m² BRA, med mindre annet er bestemt i den enkelte reguleringsplan. Overbygget parkering for sekundær boenhet inngår ikke i maksimal størrelse.

Opplysning: Se bestemmelse 11.1.4 om Kulturminne som sekundær boenhet, og bestemmelser 8.2 og 12.3 med krav til parkering og uteoppholdsareal

1. *Se tillegg 4, definisjon av boenhet og sekundær boenhet.*

13.4 Plassering av mindre støttemurer og mindre terrenginngrep utenfor byggegrense i områder med frittliggende småhusbebyggelse (pbl. § 11-9, nr. 5)

13.4.1 Støttemur og mindre terrenginngrep utenfor regulert byggegrense.

For regulert boligtomt med frittliggende småhusbebyggelse, tillates det mindre støttemurer og mindre terrenginngrep utenfor regulert byggegrense, forutsatt at:

- De mindre tiltakene ikke er i konflikt med verne- og hensynsoner, vann- og avløpsledninger, flomveier, frisikt eller byggegrense mot kryss.
- Krav i bestemmelse 12.2.1 og 14.1.2 om terrenginngrep ivaretas.
- Øvrige krav etter plan- og bygningsloven med tilhørende forskrifter ivaretas.

13.4.2 Mindre tiltak og bygg unntatt søknadsplikt, utenfor regulert byggegrense mot naboeiendom¹

For regulert boligtomt med frittliggende småhusbebyggelse, tillates det mindre tiltak jf. pbl § 20.5 og byggesaksforskriften (SAK 10) § 4.1 plassert utenfor regulert byggegrense mot naboeiendom¹, forutsatt at:

- Tiltaket plasseres minst 1 meter fra nabogrensen, avstandskravet gjelder ikke for grannegjerde på inntil 1,5 meter høyde, eller levegg på inntil 1,8 meter høyde og 5 meter lengde.
- Verken bebygd areal (BYA) eller samlet bruksareal (BRA) skal være over 50,0 m² BYA og BRA.
- Avstand mellom bygget og bolighus skal være minimum 1,0 m (målt i veggliv).
- Bygning kan ikke inneholde rom for varig opphold.

Opplysning: For SB områder se bestemmelse 14.4.1 om tilpasning til eksisterende bebyggelse og bebyggelsesstruktur.

1. Det er begrensninger for tiltak utenfor byggegrense mot vei, se 13.4.1 og 13.5

13.5 Plassering av frittliggende garasje og avfallshus utenfor byggegrense mot vei i områder med frittliggende småhusbebyggelse (pbl. § 11-9, nr. 5)

13.5.1 Frittliggende garasje eller uthus o.l.

For regulert boligtomt med frittliggende småhusbebyggelse, tillates det én frittliggende garasje eller ett uthus eller lignende bygg plassert utenfor regulert byggegrense mot kommunal vei og fellesatkomst/fellesboligvei, forutsatt at følgende krav overholdes:

- Verken bebygd areal (BYA) eller samlet bruksareal (BRA) skal være over 50,0 m² BYA og BRA.
- Der den enkelte reguleringsplan ikke angir lavere høyde, tillates gesimshøyde inntil 3,0 m og mønehøyde tillates inntil 5,0 m. Høyder måles fra ferdig planert terrengs gjennomsnittsnivå rundt bygningen.
- Avstand mellom bygget og bolighus skal være minimum 1,0 m (målt i veggliv).
- For garasje med innkjøring parallelt med vei, skal avstand til veiformål være minimum 2,0 m.
- For garasje med innkjøring vinkelrett fra vei, skal avstand til veiformål være minimum 5,0 m. Det skal være plass til bil foran garasje på egen tomt (minimum 5 m).
- Bygning skal plasseres minimum 2 meter fra veiformål.
- Bygget kan ikke inneholde rom for varig opphold.
- For riks- og fylkesveier tillates ikke parkering mellom byggegrense og vei.
- Plassering av bygget skal ikke komme i konflikt med verne- og hensynsoner, vann- og avløpsledninger, flomveier, frisikt eller byggegrense mot kryss.

13.5.2 Avfallshus

I tillegg til bygg tillatt etter 13.5.1 tillates én bygning/konstruksjon som benyttes til avfallshåndtering/innsamling tillates plassert utenfor byggegrense mot kommunal vei og fellesatkomst/fellesboligvei, forutsatt at følgende krav overholdes:

- Tiltak har maksimal størrelse på inntil 3 m² BYA per hovedbruksenhet,
- Tiltaket har maksimal gesimshøyde 2,0 meter målt til ferdig planert terreng og skal plasseres min. 1 meter fra regulert vei.
- Plassering av tiltaket ikke kommer i konflikt med verne- og hensynsoner, vann- og avløpsledninger, flomveier, frisikt eller byggegrense mot kryss.

Opplysning: For SB områder se bestemmelse 14.4.1 om tilpasning til eksisterende bebyggelse og bebyggelsesstruktur.

14. Bestemmelser til småhusområder

14.1 Bebyggelse og terrenginngrep (pbl. § 11- 9, nr. 5)

14.1.1 Type bebyggelse:

Boligkategorier fremgår av arealplankartet. Innenfor boligområder angitt som, boligkategori *generelle boligområder* (GB), *spesielle boligområder* (SB), og *boligområder innenfor 100 metersbeltet langs sjø* (GBS) tillates kun frittliggende småhusbebyggelse som angitt i bestemmelsene nedenfor.

I småhusområdene tillates ikke videre fortetting annet enn der det følger av reguleringsplan, som angitt i bestemmelse 2.3.

Bestemmelsenes kapittel 14 gir rammer for bebyggelsens utnyttelse og utforming.

14.1.2 Terrengendringer utenfor byggverkets fotavtrykk

Bygg skal plasseres i forhold til terreng i tråd med bestemmelse 12.2.1. Såfremt ikke annet er bestemt i reguleringsplan skal minimum 50 % av tomtens areal holdes fri for terrenginngrep, herunder også byggeproper og andre inngrep i terreng i bygge- og anleggsfasen. Der det kan gjøres terrenginngrep gjelder følgende:

- For tomter med terrengfall mindre enn 1:3 skal høyde på støttemurer, fyllinger og/eller skjæringer ikke overskride 1 meter. Minste avstand mellom støttemurer skal være 1,5 meter i terrengets fallretning.
- For tomter med terrengfall mer enn 1:3 skal høyde på støttemurer, fyllinger og/eller skjæringer ikke overskride 1,5 meter. Minste avstand mellom støttemurer skal være 2 meter i terrengets fallretning.
- Høyder måles fra eksisterende terreng, og avstand mellom støttemurer måles fra bunn av øverste støttemur til ytterkant topp av nederste støttemur.
- Terrenginngrep som er nødvendig for å etablere nødvendig og/eller trafiksikker adkomst, herunder kjellerinngang, innkjøring til garasje etc. kan overstige høydene angitt i a og b.
- Terrenginngrep for lysgrav, trappenedgang etc. som ligger inntil 1,5 meter fra byggets fasadeliv tillates ut over høydene i a og b.

Opplysning: se bestemmelse 2.3 om krav om ny reguleringsplan i regulerte boligområder

1. 100-metersbeltet langs sjø er vist med bestemmelsesområder #6 på kommuneplanens arealplankart.

14.2 MUA krav (minste uteoppholdsareal) for frittliggende småhusbebyggelse

Der annet ikke er bestemt i gjeldende reguleringsplan gjelder følgende krav for minste uteoppholdsareal:

- Eneboliger skal ha minimum 200m² uteoppholdsareal hvorav minimum 75 m² skal være sammenhengende areal og med minste bredde på 4 meter.
- Tomannsboliger skal ha minimum 150 m² uteoppholdsareal per hovedbruksenhet hvorav minimum 75 m² skal være sammenhengende areal og med minste bredde på 3 meter.
- Sekundærboenhet skal ha minimum 12 m² uteoppholdsareal som skal være sammenhengende og i direkte tilknytning til boenheten.

Takterrasser kan medregnes i uteoppholdsareal dersom takterrassen grenser mot annet målbart uteoppholdsareal på terreng, og hvor det ikke er nivåforskjell på mer enn 20cm mellom terrenget og terrassen.

14.3 Generelle boligområder (felt GB) (pbl. § 11- 9, nr. 5 og 6)

Boligkategori GB fremgår av arealplankartet. Bestemmelsene i punkt 14.3 nedenfor gjelder regulerte områder med reguleringsplan vedtatt før 1.1.2005, og som ikke er regulert til spesialområde bevaring. Bestemmelsene gjelder også uregulerte boliger utenfor 100-metersbeltet jf. bestemmelse 2.2.1

14.3.1 Boenheter¹

Der ikke annet er bestemt i den enkelte reguleringsplan vedrørende antall boenheter¹, tillates disse områdene bebygget med to boenheter¹. Det tillates enten én frittliggende enebolig med tilhørende integrert sekundær² boenhet eller én tomannsbolig.

Sekundær boenhet kan etableres i frittliggende bygg på eiendommen i tråd med bestemmelse 11.1.4 om kulturminne som sekundær boenhet

14.3.2 Utnyttelse

I boligområder avsatt som boligkategori GB skal BYA ikke overstige %-BYA = 25 % av tomtens nettoareal. Dersom reguleringsplan har lavere utnyttelsesgrad overstyres denne. Der reguleringsplan tillater høyere utnyttelse, gjelder reguleringsplanens utnyttelsesgrad. For områder på Nesøya med hensynsone villalandskap (H550_2) skal grad av utnyttelse ikke overstige %-BYA = 20 %.

I beregningen av BYA/BRA skal krav til antall garasjeplasser medtas med 18 m² pr. plass, jf. bestemmelse 8.2 Parkeringsnormen, uavhengig av om garasje bygges eller ikke.

Følgende planer gjelder fortsatt mht. utnyttelse:

- a. 179H Del av Poverud Ulven Golfsenter – 1.6.2004
- b. 55i Skustadgata – 18.11.2003

14.3.3 Høyder

Regulert etasjebegrensning oppheves. Der gjeldende regulering ikke angir høyere høyde, gjelder følgende:

- a. Gesimshøyde tillates inntil 7,0 meter, og mønehøyde tillates inntil 9 meter.
- b. For bebyggelse med pulttak og/eller flate tak tillates gesimshøyde inntil 7,0 meter. Ved kombinasjon med andre takformer tillates gesimshøyde inntil 7,0 meter.
- c. Høyder måles fra ferdig planert terrengs gjennomsnittsnivå rundt bygningen. Gesimshøyden skal likevel ikke på noe punkt overstige 8 m fra laveste punkt på ferdig planert terreng.

Med flate tak menes tak med maksimalt 4 graders takvinkel.

14.3.4 Tak

Alle takformer og møneretninger tillates, også der annet er bestemt i reguleringsplan.

Der ikke annet er bestemt i den enkelte reguleringsplan vedrørende ark/opplett/innhugg/kobbehus i takflaten, tillates dette etablert over tillatt gesims på følgende vilkår:

- a. Innenfor 1/3 av fasadens lengde per takflate
- b. Gesimshøyde for ark/opplett/kobbehus tillates inntil 8,0 meter, og skal underordnes byggets mønehøyde.

Takterrasser⁴ tillates med inntil 6,5 meters høyde på overkant gulv, og tillates ikke plassert nærmere nabogrense enn 4,0 meter. For takterrasser⁴ høyere enn 4,5 meter på overkant gulv, gjelder følgende begrensninger:

- a. Takterrasser og rekkverk til takterrasse må være tilbaketrukket minimum 1,5 meter inn på takflaten fra gesims. Dette gjelder ikke hvor takterrasse er utformet som innhugg i takflaten innenfor 1/3 av fasadens lengde per takflate og hvor innhugget er plassert minimum 1,5 m fra gavlvegg.
- b. Samlet areal for takterrasser kan maksimalt utgjøre 40% av bygningens BYA. Alle høyder måles fra eksisterende terrengs gjennomsnittsnivå rundt bygningen.

14.3.5 Garasje, bod, uthus og andre lignende bygninger

Der gjeldende reguleringsplan ikke angir høyere høyde for garasje og andre lignende bygninger som ikke er bolig, gjelder følgende:

- a. Gesimshøyde tillates inntil 3,0 meter, og mønehøyde inntil 5 meter. Gesimshøyden skal likevel ikke på noe punkt overstige 4 m fra laveste punkt på ferdig planert terreng.
- b. Høyder måles fra ferdig planert terrengs gjennomsnittsnivå rundt bygningen.
- c. Garasje skal være tilpasset hovedhuset.

Garasjer kan være frittliggende eller integrert i boligen, uavhengig av hva reguleringsplanen angir. I det tilfellet garasjen er integrert i boligen (én bygning) vil de høydebestemmelser som gjelder for boligen også gjelde for den del av bygget som utgjør garasje.

14.3.6 Parkering

Antall garasjeplasser og biloppstillingsplasser skal være i henhold til parkeringsnormen, jf. bestemmelse 8.2, uavhengig av om garasjen bygges eller ikke. Dimensjonering/utforming av parkeringsarealene skal være i henhold til kommunens til enhver tid gjeldende vei- og gatenorm.

Opplysning: Se bestemmelse 1.2 Forholdet til vedtatte reguleringsplaner. Vei- og gatenorm for tidligere Asker, Røyken og Hurum kommuner gjelder for sine respektive arealområder inntil ny vei- og gatenorm for Asker kommune er vedtatt.

1. Se tillegg 4, definisjon av boenhet.

2. Se bestemmelse 13.3 Sekundær boenhet.

3. Se bestemmelsen 14.2 som angir når takterrasse kan inngå i minste uteoppholdsareal.

14.4 Boligområder med spesielle kvaliteter (felt SB) (pbl. § 11- 9, nr. 5, 6 og 7)

Boligkategori SB fremgår av arealplankartet. Bestemmelsene i punkt 14.4 gjelder regulerte områder med reguleringsplan vedtatt før 1.1.2005, og som ikke er regulert til spesialområde bevaring.

14.4.1 Tilpasning til eksisterende bebyggelse

Plassering av ny bebyggelse skal følge eksisterende bebyggelsesstruktur⁴. Ny bebyggelse skal tilpasses eksisterende bebyggelse i området i byggestil, utforming, materialbruk, farge, skala og form.

14.4.2 Boenheter¹

I områder som er regulert til frittliggende boliger og der ikke annet er bestemt i den enkelte reguleringsplan vedrørende antall boenheter, tillates én frittliggende enebolig og én integrert sekundær² boenhet.

Sekundær boenhet kan etableres i frittliggende bygg på eiendommen i tråd med bestemmelse 11.1.4 om kulturminne som sekundær boenhet

14.4.3 Utnyttelse

I boligområder avsatt som boligkategori SB skal BYA ikke overstige %-BYA = 20 % av tomtens nettoareal. Dersom reguleringsplan har lavere utnyttelsesgrad overstyres denne. Der reguleringsplan tillater høyere utnyttelse, gjelder reguleringsplanens utnyttelsesgrad. For områder på Nesøya med hensynsone villalandskap (H550_2) skal grad av utnyttelse ikke overstige %-BYA = 15 %.

Krav til biloppstillingsplasser utover garasjeplasser tillates i tillegg til angitt %-BYA, forutsatt at parkeringsplassene ligger på terreng og ikke er overbygd. I beregningen av BYA/BRA skal krav til antall garasjeplasser medtas med 18 m² pr. plass, jf. bestemmelse 8.2 Parkeringsnorm, uavhengig av om garasje bygges eller ikke.

Avfallshus for oppbevaring av avfallsbeholdere på inntil 3 m² BYA per hovedbruksenhet tillates i tillegg til angitt BYA.

14.4.4 Høyder

Der høyde ikke er bestemt i den enkelte reguleringsplan gjelder følgende:

- Høyden skal tilpasses eksisterende bebyggelse.
- Gesimshøyde tillates inntil 6,5 meter, og mønehøyde tillates inntil 8,5 meter. Målt fra ferdig planert terrengs gjennomsnittsnivå rundt bygningen.

Der reguleringsplan angir etasjebegrensing, med unntak av hensynsone bevaringsområder for kulturminne, gjelder følgende:

- Der reguleringsplanen tillater mindre enn 2 etasjer tillates gesimshøyde inntil 4,5 meter, og mønehøyde inntil 6,5 meter. Gesimshøyden skal ikke på noe punkt overstige 5,5 m fra laveste punkt på ferdig planert terreng.
- Der reguleringsplanen tillater 2 etasjer eller mer, tillates gesimshøyde inntil 5,5 meter, og mønehøyde inntil 8,0 meter. Gesimshøyden skal ikke på noe punkt overstige 6,5 m fra laveste punkt på ferdig planert terreng.
- På tomter der eksisterende terreng er flatt (maks. 0,5 meter høydeforskjell innenfor husets fotavtrykk) tillates både gesims- og mønehøyde inntil 0,5 meter høyere enn angitt i punktene a og b.
- Høyder måles fra ferdig planert terrengs gjennomsnittsnivå rundt bygningen.

14.4.5 Garasje bod, uthus og andre lignende bygninger

Der annet ikke er bestemt i den enkelte reguleringsplan vedrørende garasje og andre lignende bygninger som ikke er bolig, gjelder følgende:

- Gesimshøyde tillates inntil 3,0 meter, og mønehøyde tillates inntil 5 meter.
- Høyder måles fra ferdig planert terrengs gjennomsnittsnivå rundt bygningen. Gesimshøyden skal likevel ikke på noe punkt overstige 4m fra laveste punkt på ferdig planert terreng.
- Garasje skal være visuelt tilpasset hovedhuset.

Garasjer kan være frittliggende eller integrert i boligen, uavhengig av hva reguleringsplanen angir.

Dersom det fremgår av reguleringsplan at det kan oppføres frittliggende garasje på inntil 36 m² BYA i tillegg til fastsatt utnyttelse, så gjelder dette tilsvarende også hvor garasjen integrert i boligen (én bygning). I det tilfellet garasjen er integrert i boligens hovedvolum (én bygning) vil de høydebestemmelser som gjelder for garasje gjelde for den del av bygget som utgjør garasje.

14.4.6 Parkering

Der ikke annet er bestemt i den enkelte reguleringsplan vedrørende garasje og biloppstillingsplasser og dimensjonering av parkeringsareal, gjelder bestemmelse 8.2 Parkeringsnorm. Dimensjonering/utforming av parkeringsarealene skal være i henhold til kommunens til enhver tid gjeldende vei- og gatenorm.³

Innenfor planer som tillater garasje på 35 m² BYA tillates denne oppført på 36 m² BYA.

14.4.7 Tak

Takform og takvinkel følger av reguleringsplan. Takterrasse er kun tillat der dette fremgår av reguleringsplan.

Opplysning: Se bestemmelse 1.2 Forholdet til vedtatte reguleringsplaner.

- Se tillegg 4, definisjon av boenhet.
- Se bestemmelse 13.3 om sekundær boenhet.
- Vei- og gatenorm for tidligere Asker, Røyken og Hurum kommuner gjelder for sine respektive arealområder inntil ny vei- og gatenorm for Asker kommune er vedtatt.
- Se tillegg 4 definisjon av bebyggelsesstruktur.

14.5 Generelle boligområder innenfor 100-metersbeltet langs sjø⁴(felt GBS) (pbl. § 11- 9, nr. 5 og 6)

Bestemmelsene i punkt 14.5 gjelder regulerte områder med plan vedtatt før 1.1.2005, og som ikke er regulert til spesialområde bevaring. Bestemmelsen gjelder også uregulerte boliger i 100-metersbeltet, jf. bestemmelse 2.2.1.

14.5.1 Boenheter¹

Der ikke annet er bestemt i den enkelte reguleringsplan vedrørende antall boenheter¹, tillates disse områdene bebygget med én frittliggende enebolig per fradelt tomt. Én integrert sekundær² boenhet tillates på tomter over 1200m².

Sekundær boenhet kan etableres i frittliggende bygg på eiendommen i tråd med bestemmelse 11.1.4 om kulturminne som sekundær boenhet

14.5.2 Utnyttelse

I boligområder avsatt som boligkategori GBS skal BYA ikke overstige %-BYA = 15 % av tomtens nettoareal. Dersom reguleringsplan har lavere utnyttelsesgrad overstyres denne. Der reguleringsplan tillater høyere utnyttelse, gjelder reguleringsplanens utnyttelsesgrad.

Krav til biloppstillingsplasser utover garasjeplasser tillates i tillegg til angitt %-BYA, forutsatt at parkeringsplassene ligger på terreng og ikke er overbygd. I beregningen av BYA/BRA skal krav til antall garasjeplasser medtas med 18 m² pr. plass, jf. bestemmelse 8.2 Parkeringsnorm, uavhengig av om garasje bygges eller ikke.

Avfallshus for oppbevaring av avfallsbeholdere på inntil 3 m²-BYA per hovedbruksenhet tillates i tillegg til angitt %- BYA.

14.5.3 Høyde

Der høyde ikke er bestemt i den enkelte reguleringsplan gjelder følgende:

- Høyden skal tilpasses eksisterende bebyggelse
- Gesimshøyde tillates inntil 6,0 meter, og mønehøyden tillates inntil 8,0 meter.
- Høyder måles fra ferdig planert terrengs gjennomsnittsnivå rundt bygningen. Gesimshøyden skal likevel ikke på noe punkt overstige 7 m fra laveste punkt på ferdig planert terreng.

Der reguleringsplan angir etasjebegrensing, med unntak av hensynsone bevaringsområder for kulturminne, gjelder følgende:

- Der reguleringsplanen tillater mindre enn 2 etasjer tillates gesimshøyde inntil 4,5 meter, og mønehøyde inntil 6,5 meter. Gesimshøyden skal likevel ikke på noe punkt overstige 5,5 m fra laveste punkt på ferdig planert terreng.
- Der reguleringsplanen tillater 2 etasjer eller mer, tillates gesimshøyde inntil 5,5 meter, og mønehøyde inntil 8,0 meter. Gesimshøyden skal likevel ikke på noe punkt overstige 6 m fra laveste punkt på ferdig planert terreng.
- På tomter der eksisterende terreng er flatt (maks. 0,5 meter høydeforskjell innenfor husets fotavtrykk) tillates både gesims- og mønehøyde inntil 0,5 meter høyere enn angitt i punktene a og b.
- Høyder måles fra ferdig planert terrengs gjennomsnittsnivå rundt bygningen.

14.5.4 Tak

Takform og takvinkel følger av reguleringsplan. Der ikke annet er bestemt i den enkelte reguleringsplan vedrørende ark/opplett/innhugg/kobbehus i takflaten, tillates dette etablert over tillatt gesims på følgende vilkår:

- a. Innenfor 1/3 av fasadens lengde per takflate
- b. Gesimshøyde for ark/opplett/kobbehus skal underordnes byggets mønehøyde.

Takterrasser³ tillates med inntil 6,5 meters høyde på overkant gulv, og tillates ikke plassert nærmere nabogrense enn 4,0 meter.

For takterrasser høyere enn 4,5 meter på overkant gulv, gjelder følgende begrensninger:

- a. Takterrasser og rekkverk til takterrasse må være tilbaketrukket minimum 1,5 meter inn på takflaten fra gesims. Dette gjelder ikke hvor takterrasse er utformet som innhugg i takflaten innenfor 1/3 av fasadens lengde per takflate og hvor innhugget er plassert minimum 1,5m fra gavlvegg.
- b. Samlet areal for takterrasser kan maksimalt utgjøre 30 m²

Alle høyder måles fra eksisterende terrengs gjennomsnittsnivå rundt bygningen.

14.5.5 Garasje, bod, uthus og andre lignende bygninger

Der gjeldende reguleringsplan ikke angir høyere høyde for garasje og andre lignende bygninger som ikke er bolig, gjelder følgende:

- a. Gesimshøyde tillates inntil 3,0 meter, og mønehøyde inntil 5 meter.
- b. Høyder måles fra ferdig planert terrengs gjennomsnittsnivå rundt bygningen.
- c. Garasje skal være visuelt tilpasset hovedhuset. Gesimshøyden skal likevel ikke på noe punkt overstige 4 m fra laveste punkt på ferdig planert terreng.

Garasjer kan være frittliggende eller integrert i boligen, uavhengig av hva reguleringsplanen angir.

Dersom det fremgår av reguleringsplan at det kan oppføres frittliggende garasje på inntil 36 m² BYA i tillegg til fastsatt utnyttelse, så gjelder dette tilsvarende også hvor garasjen integrert i boligen (én bygning). I det tilfellet garasjen er integrert i boligen (én bygning) vil de høydebestemmelser som gjelder for garasje gjelde for den del av bygget som utgjør garasje.

14.5.6 Parkering

Der ikke annet er bestemt i den enkelte reguleringsplan vedrørende garasje- og biloppstillingsplasser og dimensjonering av parkeringsareal, skal antall garasjeplasser og antall biloppstillingsplasser være i henhold til parkeringsnormen, jf. bestemmelse 8.2 Parkeringsnorm. Dimensjonering/utforming av parkeringsarealene skal være i henhold til kommunens til enhver tid gjeldende vei- og gatenorm.⁴

Opplysning: Se bestemmelse 1.2 om Forholdet til vedtatte reguleringsplaner. 100- metersbeltet langs sjø er vist med bestemmelsesområder #6 på kommuneplanens arealplankart

1. *Se tillegg 4, definisjon av boenhet.*
2. *Se bestemmelse 13.3 om sekundær boenhet.*
3. *Se bestemmelsen 14.2 som angir når takterrasse kan inngå i minste uteoppholdsareal.*
4. *Se Bestemmelse 10.7 om byggegrense mot sjø.*
5. *Vei- og gatenorm for tidligere Asker, Røyken og Hurum kommuner gjelder for sine respektive arealområder inntil ny vei- og gatenorm for Asker kommune er vedtatt*

15. Bebyggelse og anlegg (pbl. § 11-7, nr.1)

15.1 Bebyggelse og anlegg (BA) (pbl. § 11-9, nr. 5)

Områder for bebyggelse og anlegg åpner for kombinert nærings- og boligformål.

15.1.1 Byggeformål BA1

Innenfor BA1 kan det etableres boligbebyggelse i kombinasjon med kontor, verksted og lager, bygg og anleggsvirksomhet. Eksisterende detaljhandelsvirksomhet kan opprettholdes.

15.1.1.1 Byggeformål BA1.1 (Føyka)

Det tillates bruk etter 15.1.1 Minimum 50% av Føyka-området (regulert delfelt I, II og IV) skal være fri for bebyggelse og tilrettelagt for rekreasjon og fysisk aktivitet.

15.1.2 Byggeformål BA2

Innenfor BA2 kan det etableres boligbebyggelse i kombinasjon med kontor, verksted og lager, bygg og anleggsvirksomhet, samt arealer for plasskrevende varehandel.¹

15.1.3 Byggeformål BA3

Innenfor BA3 kan det etableres boligbebyggelse i kombinasjon med kontor, verksted og lager, bygg og anleggsvirksomhet.

15.1.4 Byggeformål BA4

Innenfor BA4 kan det etableres bebyggelse for offentlig eller privat tjenesteyting i kombinasjon med boligbebyggelse.

15.1.4.1 Byggeformål BA4.1 Sosiale boformer (felt SL14, felt ÅN3)

Innenfor BA4.1 kan det etableres offentlig eller privat tjenesteyting som omfatter boliger med sosiale boformer for eldre, eller personer med nedsatt funksjonsevne.

Øvre Hagen gård, felt ÅN3, tillates bygget om til boliger innenfor eksisterende bebyggelse. Gårdstunet skal opprettholdes og anlegget tilpasses kulturlandskapet. Eksisterende terreng og vegetasjon skal inngå som et aktivum i bofelleskapet. Nødvendige tiltak skal iverksettes slik at tilstøtende landbruksarealer skjermes og landbruksdrift kan pågå uforstyrret.

15.1.4.2 Byggeformål BA4.2 (Blakstad sykehus og Vettre)

Innenfor BA4.2 kan det etableres bebyggelse for offentlig eller privat tjenesteyting i kombinasjon med boligbebyggelse.²

Ved ny regulering av Vettre hotell, skal det inn mot Løkenesskogen naturreservat avsettes en buffersoner som sikrer naturmangfold, landskap og avrenning i naturreservatet.

15.1.4.3 Byggeformål BA4.3 (Tronstad)

Innenfor BA4.3 kan det etableres boligbebyggelse i kombinasjon med bebyggelse for offentlig eller privat tjenesteyting, herunder museumsvirksomhet.

Opplysning:

1. *Se tillegg 4, definisjon av plasskrevende varehandel*
2. *Se rekkefølgekrav i bestemmelse 3.1.3.c*

16. Bestemmelser til andre byggeområder

16.1 Fritidsbebyggelse (pbl. § 11-9 nr. 3, 5 og 6)

16.1.1 Grunneiendom

I områder avsatt til fritidsbebyggelse eller kombinert bolig- og fritidsbebyggelse felt KBF er oppdeling av eksisterende grunneiendom ikke tillatt.

16.1.2 Fritidsbebyggelse utenfor 100 metersbeltet langs sjø¹

Der ikke annet er bestemt i den enkelte reguleringsplan, tillates oppføring av én fritidsbolig på eksisterende ubebygget tomt og utvidelse av eksisterende fritidsbebyggelse i områder avsatt til fritidsbebyggelse utenfor 100-meterbeltet langs sjøen, eller kombinert bolig- og fritidsbebyggelse felt KBF. Tillatelse kan gis under følgende forutsetninger:

a. Tilknytning til vann og avløp

Fritidsboligen skal tilknyttes godkjent vann- og avløpsanlegg.

b. Utnyttelse og parkering

Utvidelse av eksisterende fritidsbolig kan ikke medføre opprettelse av ny boenhet på tomten. Grad av utnytting skal ikke overskride %-BYA = 15 % av tomtens nettoareal, og samlet BYA skal overskrider ikke 125 m².

Det avsettes areal til minimum 1 biloppstillingsplass med 18 m² pr. plass, eller dokumenters sikret rett til biloppstillingsplass i felles parkeringsanlegg. Krav til biloppstillingsplass tillates i tillegg til angitt BYA, forutsatt at parkeringsplassene ligger på terreng og ikke er overbygd.

c. Høyder

Gesimshøyde tillates inntil 4,0 meter og mønehøyde tillates inntil 6,0 meter, målt fra ferdig planert terrengs gjennomsnittsnivå rundt bygningen. Gesimshøyden skal likevel ikke på noe punkt overstige 5 m fra laveste punkt på ferdig planert terreng.

d. Utebelysning

Det tillates kun utebelysning i form av funksjonell inngangsbelysning. Lyskilden skal avblendes slik at den kun lyser nedover.

e. Terrenginngrep

Terrenginngrep må være innenfor rammene satt i bestemmelse 14.1.2.

16.1.3 Fritidsbebyggelse beliggende i 100-metersbeltet, utenfor byggegrensen mot sjø¹

Der ikke annet er bestemt i den enkelte reguleringsplan tillates kun tilbygg på inntil 15 m² på eksisterende fritidsbebyggelse i områder avsatt til kombinert bolig- og fritidsbebyggelse felt KBF og fritidsbebyggelse beliggende i 100-metersbeltet, utenfor byggegrense mot sjø, dersom følgende er oppfylt:

- Tilbygget er nødvendig for å sikre avkloakking av eiendommen ved tilkobling til godkjent vann- og avløpsanlegg.
- Samlet BYA på tomten overskrider ikke 125 m² inkludert tilbygget.
- Tilbygget plasseres i tilknytning til hovedbruksenhet, og i retning bort fra sjø.
- Eksisterende bebyggelse og tilbygg skal ha materialbruk og fargevalg som ikke medfører økt fjernvirkning mot sjø.
- Det tillates kun utebelysning i form av funksjonell inngangsbelysning. Lyskilden skal avblendes slik at den kun lyser nedover.

Terrenginngrep må være innenfor rammene satt i bestemmelse 14.1.2.

Opplysning: Se bestemmelse 2.2 Unntak fra plankrav, og bestemmelse 10.7 byggegrense mot sjø

- 100- metersbeltet langs sjø er vist med bestemmelsesområder #6 på kommuneplanens arealplankart.

16.2 Kombinert bebyggelse og anlegg (KBF) (pbl. §§ 11-7, nr. 1 og 11-9. nr. 3 og 5)

Innenfor KBF tillates bolig- og fritidsbebyggelse. Fritidsbebyggelse i tråd med reguleringsplan/bestemmelsene i punkt 16.1, og boligbebyggelse i tråd med reguleringsplan.

16.2.1 Bruksendring fra fritidsbolig til bolig

Innenfor KBF kan eksisterende fritidsbolig bruksendres til helårsbolig under følgende forutsetninger:

- Boligen er tilknyttet godkjent vann- og avløpsanlegg.
- Boligen har opparbeidet adkomst i tråd med den til enhver tid gjeldende vei- og gatenorm, eller i henhold til regulert standard.
- Det er opparbeidet trygg skolevei³ med maksimal gangavstand på 4 km til barneskole eller etablert skoleskysstilbud.
- Boligen har renovasjonsløsning i henhold til enhver tid gjeldene forskrift om renovasjon.²

For Brønnøya gjelder i tillegg kravene i punkt 16.2.2.

16.2.2 Bruksendring fra fritidsbolig til bolig på Brønnøya

Det skal utarbeides en samlet reguleringsplan for Brønnøya, i tråd med 2.6.4.

Innenfor KBF kan eksisterende fritidsbolig bruksendres til helårsbolig under følgende tillegg til 16.2.1:

- Hensynet til naturverdier skal sikres.

- Utnyttelsen for boliger og fritidsboliger skal være lik, inntil 70 m² BRA og med et frittliggende uthus på inntil 15 m² BYA.
- Utsprenging av kjellere tillates ikke.
- Ikke bebygde tomter kan kun bebygges med fritidsbolig.

Det tillates ikke bruksendringer til boliger eller tiltak innenfor kartlagte naturtyper, før ny reguleringsplan er vedtatt.

16.2.3 Veier og stier på Brønnøya

Veienes og stienes nåværende standard forutsettes opprettholdt.

Opplysning: Se bestemmelse 16.1 om fritidsbebyggelse.

- Se Forskrift om renovasjon, Asker kommune
- Se tillegg 4, definisjon av trygg skolevei

16.3 Sentrumsformål (pbl. §§ 11-7, nr. 1 og 11-9, nr. 5 og 8)

I områder avsatt til sentrumsformål skal himlingshøyde i bebyggelsens første etasje langs strøkgater¹ ha høyde minimum 4,5 meter, og arealbruken skal være utadvendt.

Gater (kommunal vei og fylkesvei) gjennom sentrumsformål (jf. temakart areal og transport) skal primært utformes med gatepreg og inkludere gode løsninger for busstransport, samt separate anlegg for syklist og fotgjengere. Det skal legges særskilt vekt på trafikksikre løsninger for fotgjengere.

Utbygging skal tilpasses de ulike tettstedenes særpreg og identitet. Type bebyggelse og tjenester som skal planlegges skal drøftes med aktører i lokalsamfunnene. Nye planer skal utformes i nært samarbeid med lokalmiljøene i tettstedet.

Opplysning: Se bestemmelse 9.3 Støy og luftforurensning, punkt 9.3.5.3 Avviksområde for støy.

- Se tillegg 4, definisjon av strøkgate.

16.4 Næringsbebyggelse (NA, NB, NC, ND, NE) (pbl. §§ 11-7, nr. 1 og 11-9. nr. 5)

16.4.1 Næringsformål NA1

Innenfor næringsbebyggelse NA1 kan det etableres arbeidsintensive virksomheter med mange ansatte og besøkende, blant annet detaljhandel og større kontorvirksomheter.

16.4.2 Næringsformål NA2

Innenfor næringsbebyggelse NA2 kan det etableres arbeidsintensive virksomheter med mange ansatte og besøkende, blant annet større kontorvirksomheter. Her kan det også etableres bebyggelse for offentlig eller privat tjenesteyting. Det tillates ikke detaljhandel.

16.4.1.2 Helse-næring NA2.1

Innenfor næringsbebyggelse NA2.1 kan det etableres arbeidsintensive helserelaterte virksomheter med mange ansatte og besøkende, blant annet større kontorvirksomheter. Her kan det også etableres bebyggelse for offentlig eller privat tjenesteyting. Det tillates ikke detaljhandel.

16.4.3 Næringsformål NB1

Innenfor næringsbebyggelse NB1 kan det kun etableres transportbedrifter, verksteder, lagerhaller, bygg- og anleggsvirksomheter, ikke-støyende industrivirksomheter samt plasskrevende varehandel.¹

16.4.4 Næringsformål NB2

Innenfor næringsbebyggelse NB2 kan det kun etableres verksteder, transportbedrifter, lagerhaller og Samleterminal, bygg- og anleggsvirksomheter, samt ikke-støyende industrivirksomheter.

16.4.4.1 Kystkultursenter NB2.1

Innenfor område avsatt som NB2.1 på Nærsnes kan det i tillegg til virksomhet nevnt i NB2 også etableres kystkultursenter.

16.4.5 Næringsformål NC

Innenfor næringsbebyggelse NC kan det kun etableres industrivirksomheter.

16.4.6 Næringsformål ND

Innenfor næringsbebyggelse ND kan det etableres virksomheter som legger til rette for reiseliv, som hotell og servering og annen næringsvirksomhet.

16.4.7 Næringsformål NE

Innenfor næringsbebyggelse NE kan det etableres industrielle aktiviteter, aktiviteter for bevaring og formidling av områdets kulturelle og industrielle historie, kontorer og andre egnede næringsaktiviteter i sammenheng med dette.

Opplysning: Se også bestemmelse 10.1 og 2.4, og R 10.1.

1. Se tillegg 4, definisjon av plasskrevende varehandel

16.5 Andre typer anlegg (ATA) (pbl. §§ 11-7, nr. 1 og 11-9. nr. 5)

16.5.1 Byggeformål ATA1

Innenfor ATA1 tillates uttak og mottak av masser, deponi, samt arealer for mellomlagring og gjenbruk av masser. Mottak og deponi av masser, og eventuelle bygningsmessige tiltak, skal ikke vanskeliggjøre framtidig utvinning av mineralske ressurser innenfor området.

16.5.1.1 Byggeformål ATA1.2 Follestad

Området kan brukes i tråd med 16.5.1. I tillegg kan området benyttes til idrettsformål.

16.5.1.2 Byggeformål ATA1.3 Stokkeråsen

Innenfor ATA1.3 kan det deponeres snø, under forutsetning av at området reguleres. Snødeponi må omsøkes og være i tråd med forurensingsloven.

16.5.2 Byggeformål ATA2

Innenfor ATA2 kan det tillates mottak av masser, deponi, samt arealer for mellomlagring og gjenbruk av masser.

16.5.3 Byggeformål ATA3

ATA3 er avsatt til areal for transformatorstasjoner.

16.5.4 Byggeformål ATA4

ATA4 er avsatt til areal for infrastrukturanlegg.

Opplysning: se også bestemmelse 10.1

16.6 Fritids og turistformål (FC og FT) (pbl. §§ 11-7, nr. 1 og 11-9. nr. 3 og 5)

16.6.1 Fritidsbebyggelse FC (Ramton, Solbergstøa, Knattvoldstranda og Rødtangen)

Innenfor FC tillates campingplass med tilhørende service.

16.6.2 Fritidsbebyggelse FT (Verpen)

Innenfor FT tillates utleiehytter og annen turistnæring.

16.7 Idrettsformål (pbl. §§ 11-7, nr. 1 og 11-9. nr. 3, 5 og 6)

16.7.1 Avgrunnsdalen

Området kan tillates benyttet til skyteanlegg med tilknyttede aktiviteter. Området skal være åpent for allmenheten når anlegget ikke er i aktiv bruk.

16.7.2 Vardåsen

Innenfor området kan det etableres idrettsanlegg under forutsetning av at:

- Området reguleres
- Eksisterende stier ivaretas i reguleringsplan.
- Det ikke foretas inngrep i Barlindbekken
- Kartlagte naturtyper i området sikres mot inngrep gjennom reguleringsplan.

16.8 Råstoffutvinning (pbl. §§ 11-7, nr. 1 og 11-9. nr. 3, 5 og 6)

Områder avsatt til råstoffutvinning framgår av arealplankartet. Områder som er avsatt til råstoffutvinning tillates ikke bebygget eller benyttet på en måte som vanskeliggjør framtidig utvinning av mineralske ressurser.

17. Grønnstruktur

17.1 Grønnstruktur (pbl. §§ 11-7, nr. 3, 11-9 nr. 5 og 6 og 11-10)

Innenfor område for grønnstruktur (også vist med Sosi-kode 3002 Blå/grønnstruktur i arealplankartet) skal vegetasjon bevares på en måte som sikrer sammenhengende grønnstruktur og grønne lunger. Det tillates skånsom tilrettelegging for turstier (traseer for ferdsel til fots med bruksbredde på inntil 1,5 meter), naturlekeplasser og friluftsliv, samt lettere, nødvendig skjøtsel av vegetasjon. Terrengendringer er ikke tillatt.

17.2 Friområder (pbl. §§ 11-7, nr. 3 og 11-9, nr. 6)

Innenfor friområder tillates tiltak som styrker allmennhetens bruk av området for natur- og friluftsopplevelser.

18. Landbruks-, natur og friluftformål (LNFR)

18.1 Fellesbestemmelser LNFR- områder (pbl. §§ 11-7, nr. 5, 11-9 nr. 5 og 6, og 11-11, nr. 1 og 2)

I områder avsatt til LNFR-areal for nødvendige tiltak for landbruk¹ (areal for nødvendige tiltak for landbruk og gårdstilknyttet næringsvirksomhet basert på gårdens ressursgrunnlag) og LNFR-spredd bolig-, fritids- eller næringsbebyggelse², gjelder følgende:

18.1.1 Nye bygninger og tiltak i LNFR områder

Oppføring av nye frittliggende bygninger, andre konstruksjoner og anlegg, eller massedeponier, som ikke er ledd i stedbunden næring (ref. H-2401"Gården som ressurs") er ikke tillatt. Det samme gjelder oppdeling av eksisterende grunneiendom til formål som ikke er ledd i stedbunden næring. Unntak følger av bestemmelser 18.2, 18.3 og 18.4 nedenfor.

Oppføring av bygninger eller andre konstruksjoner og anlegg tillates ikke på dyrket eller dyrkbar mark, eller i områder med produktiv skog eller myr, med mindre annet følger av jordloven.

Nye tiltak og skjøtsel skal tilpasses kulturlandskapsverdier som allé beplantning, tuntrær og andre karakteristiske enkelt trær, åkrer, slåtteeenger, beitemarker, steingarder, bakkemurer, veier, stier, tufter, andre spor etter eldre bosetning og andre fysiske spor etter tradisjonell landbruksdrift.

I vurdering av søknad om nydyrking, massefylling og bakkeplanering skal det tas hensyn til om denne vil endre eller forringe landskapskvalitetene i området.

18.1.2 Etablering av adkomst og avkjørsel

Nye adkomster og adkomst til nye eiendommer skal godkjennes av veieier.

18.1.3 Nedslagsfelt drikkevann³

Mattilsynet skal orienteres om søknad og tillatelse til tiltak innenfor nedslagsfeltet. Tiltak som kan redusere kvaliteten på drikkevannskilden tillates ikke. Før det gis tillatelse til tiltak etter plan- og bygningsloven innenfor sikringssone H110, skal vannverkseier gi positiv uttalelse til tiltaket.

Det skal sendes inn hogstmelding ved hogst innenfor nedslagsfeltet/sikringssonen. Ved landbrukstiltak som berører sikringssone H110, herunder maskinell hogst/planting skal det innhentes uttalelse fra vannverkseier.

Enkelte unntak kan gjelde der det er gitt særskilt tillatelse, i tråd med klausuleringsbestemmelser eller etter annet lovverk. Bestemmelsen gjelder ikke for Brjørsvann med tilhørende nedslagsfelt.

18.1.4 Landskapstilpasning i LNF områder (Røyken næringspark felt D)

Områdene er avsatt som LNF og landskapet skal reetableres/tilbakeføres. Områdene kan gjenfylles for å tilpasse tilstøtende områder, beplantes med stedegen vegetasjon, og tilrettelegges for friluftsliv. Tiltak for slik reetablering er unntatt fra det generelle byggeforbudet i 18.1.1

Opplysning:

1. LNF-areal for nødvendige tiltak for landbruk og reindrift og gårdstilknyttet næringsvirksomhet basert på gårdens ressursgrunnlag, er vist med SOSI-kode 5100 på arealplankartet.
2. LNF areal for spredt bolig- fritids- eller næringsbebyggelse, er vist med SOSI-kode 5200 på arealplankartet.
3. Se bestemmelse 21.1 om hensynssone drikkevann, og 19.4 om vern av sjø og vassdrag (Drikkevann)

18.2 LNFR- areal for nødvendige tiltak for landbruk¹ (pbl. §§ 11-7, nr. 5, 11-9 nr. 5 og 6, og 11-11, nr. 1 og 2)

18.2.1 Eksisterende boligbebyggelse

Følgende gjelder i områder avsatt til LNFR-areal for nødvendige tiltak for landbruk, under følgende forutsetninger:

Det tillates ikke nye boliger. Eksisterende boligbebyggelse kan utvides, og det tillates andre tiltak etter pbl. §§ 20-4(a,b,c og e) og 20-5 under følgende forutsetninger:

- a. Eiendommen er tilknyttet godkjent vann- og avløpsanlegg.
- b. Grad av utnyttning for boligbebyggelsen skal ikke overstige %-BYA = 15 % av tomtens nettoareal, og ikke mer enn 300m² BYA.
- c. eksisterende uthus på under 50 m² (BRA / BYA) som tidligere var del av gårdsbebyggelse, tillates i tillegg til fastsatt utnyttelse under forutsetning av at uthus/uthusene ikke rives eller bruksendres til boligformål.
- d. Krav til biloppstillingsplasser utover garasjeplasser tillates i tillegg til angitt %-BYA, forutsatt at parkeringsplassene ligger på terreng og ikke er overbygd.
- e. I beregningen av BYA/BRA skal krav til antall garasjeplasser medtas med 18 m² pr. plass, jf. bestemmelse 8.2 Parkeringsnorm, uavhengig av om garasje bygges eller ikke.
- f. Antall parkeringsplasser og biloppstillingsplasser skal være i henhold til parkeringsnormen, jf. bestemmelse 8.2 Parkeringsnorm. Dimensjonering/utforming av parkeringsarealene skal være i henhold til kommunens til gjeldende vei- og gatenorm².

g. Nye tiltak må ikke plasseres slik at det kommer i strid med friluftsliv- og landbruksinteresser. Nye tiltak og bebyggelse skal plasseres i sammenheng med eksisterende bebyggelse eller vei.

Bestemmelsen gjelder ikke for tomter med areal på inntil 2000m² som er bebygget med bolighus, rammen for utvidelse av slik bebyggelse følger av bestemmelse 18.3.1.

18.2.2 Terrengendringer og deponering av masser

Større terrengendringer som utfylling, oppbevaring utover 300m³ eller uttak av masser som ikke inngår i «gården som ressurs» må følge av reguleringsplan. Krav om reguleringsplan gjelder ikke terrengendringer som er unntatt søknadsplikt etter pbl. § 20-5.

Mindre justering av eksisterende fulldyrka jord, overflatedyrka jord og innmarksbeiter med mindre utfylling av rene masser (maks 10000m³) for å forbedre dyrkingsforhold og øke dyrket areal på dårlig arrondert jord tillates også uten reguleringsplan. Søknad sendes til landbrukskontoret.

Opplysning: I LNF-områder er byggegrensen mot sjø og bestemmelsesområdet #6; 100-metersbeltet langs sjø sammenfallende på kommuneplanens arealplankart. Se bestemmelse 10.7 byggegrense mot sjø.

1. LNFR-areal for nødvendige tiltak for landbruk og reindrift og gårdstilknyttet næringsvirksomhet basert på gårdens ressursgrunnlag er vist med SOSI-kode 5100 på arealplankartet.
2. Vei- og gatenorm for tidligere Asker, Røyken og Hurum kommuner gjelder for sine respektive arealområder inntil ny vei- og gatenorm for Asker kommune er vedtatt.

18.3 LNFR-spredd bolig- og fritidsbebyggelse(pbl. §§ 11-7,nr. 5, 11-9 nr. 3, 5 og 6, og 11-11, nr. 2)

18.3.1 Eksisterende boligbebyggelse

Følgende gjelder i områder avsatt til LNFR-spredd bolig- og fritidsbebyggelse, og for tomter på under 2000m² beliggende i områder avsatt til LNFR-areal for nødvendige tiltak for landbruk:

Det tillates ikke nye boliger. Eksisterende boligbebyggelse kan utvides, og det tillates andre tiltak etter pbl. §§ 20-4(a,b,c og e) og 20-5 under følgende forutsetninger:

a. Vann og avløp

Eiendommen er tilknyttet godkjent vann- og avløpsanlegg.

b. Utnyttelse

1. Grad av utnyttning skal ikke overstige %-BYA = 25 % av tomtens nettoareal, og ikke mer enn 200m² BYA.
2. Eksisterende uthus på under 50 m² (BRA / BYA) som tidligere var del av gårdsbebyggelse, tillates i tillegg til fastsatt utnyttelse under forutsetning av at uthus/uthusene ikke rives eller bruksendres til boligformål.
3. Krav til biloppstillingsplasser utover garasjeplasser tillates i tillegg til angitt %-BYA, forutsatt at parkeringsplassene ligger på terreng og ikke er overbygd.
4. I beregningen av BYA/BRA skal krav til antall garasjeplasser medtas med 18 m² pr. plass, jf. jf. bestemmelse 8.2 Parkeringsnorm, uavhengig av om garasje bygges eller ikke.

c. Boenheter

Tomten kan inneholde inntil én hovedbruksenhet, samt én integrert sekundær boenhet på inntil 60 m² BRA + bodareal på inntil 5m² BRA, og garasje. Areal til overbygget parkering medregnes i maksimal størrelse av sekundær boenhet.

d. Uteoppholdsareal

1. Uteoppholdsareal for hovedbruksenhet skal være minimum 200 m², hvorav minimum 75 m² skal være sammenhengende areal.
2. Uteoppholdsareal for sekundær boenhet skal være minimum 30 m²

3. Uteoppholdsareal skal ha støynivå under Lden 55dB, og tilfredsstillende nasjonale normer og anbefalinger knyttet annen forurensning, herunder også aktsomhet for magnetfelt og strålefare.
4. Uteoppholdsarealet skal ligge på terreng og skal ikke være brattere enn 1:3.
5. Areal avsatt til kjøring, parkering, renovasjon og lignende skal ikke medregnes i uteoppholdsarealet.

e. Parkering

Antall parkeringsplasser og biloppstillingsplasser skal være i henhold til parkeringsnormen, jf. bestemmelse 8.2 Parkeringsnorm. Dimensjonering/utforming av parkeringsarealene skal være i henhold til kommunens til enhver tid gjeldende vei- og gatenorm.

f. Høyder

1. Gesimshøyde tillates inntil 6,0 meter, og mønehøyde tillates inntil 8,0 meter. Gesimshøyden skal likevel ikke på noe punkt overstige 7 m fra laveste punkt på ferdig planert terreng.
2. Garasjer tillates med gesimshøyde inntil 3,0 meter, og mønehøyde inntil 4,5 meter.
3. Garasje/uthus skal være tilpasset hovedhuset.
4. Høyder måles fra ferdig planert terrengs gjennomsnittsnivå rundt bygningen.
5. Bebyggelse på gårdstun skal tilpasses tunstruktur og øvrig bebyggelse.

g. Terrenginngrep

Terrenginngrep må være innenfor rammene satt i bestemmelse 14.1.2.

h. Plassering av tiltak

Tiltak må ikke plasseres slik at det kommer i strid med friluftsliv- og landbruksinteresser. Nye tiltak og bebyggelse skal plasseres i sammenheng med eksisterende bebyggelse eller vei.

18.3.2 Eksisterende fritidsbebyggelse

Det tillates ikke nye fritidsboliger i LNF-områder med spredt bebyggelse. Eksisterende fritidsboliger kan utvides, og det tillates andre tiltak etter pbl. §§ 20-4- og 20-5 under følgende forutsetninger:

a. Tilknytning til vann og avløp

Fritidsboligen er tilknyttet godkjent vann- og avløpsanlegg.

b. Utnyttelse og parkering

1. Utvidelse av eksisterende fritidsbolig ikke medfører opprettelse av ny boenhet på tomten.
2. Grad av utnyttelse ikke overstige %-BYA = 15 % av tomtens nettoareal, og samlet BYA skal ikke overstige 125 m².
3. Det avsettes areal til minimum 1 biloppstillingsplass med 18 m² pr. plass, eller dokumentert sikret rett til biloppstillingsplass i felles parkeringsanlegg. Krav til biloppstillingsplass tillates i tillegg til angitt BYA, forutsatt at parkeringsplassene ligger på terreng og ikke er overbygd.

c. Høyder

Gesimshøyde tillates inntil 4,0 meter og mønehøyde tillates inntil 6,0 meter, målt fra ferdig planert terrengs gjennomsnittsnivå rundt bygningen.

d. Utebelysning

Det tillates kun utebelysning i form av funksjonell inngangsbelysning. Lyskilden skal avblendes slik at den kun lyser nedover.

e. Terrenginngrep

Terrenginngrep må være innenfor rammene satt i bestemmelse 14.1.2.

f. Plassering av tiltak

Tiltak må ikke plasseres slik at det kommer i strid med friluftsliv- og landbruksinteresser. Nye tiltak og bebyggelse skal plasseres i sammenheng med eksisterende bebyggelse eller vei.

18.3.3 Bruksendring

Eksisterende fritidsbolig kan bruksendres til helårsbolig under de forutsetninger som følger av bestemmelse 16.2.1 Felt KBF.

Opplysning: I LNF-områder er byggegrensen mot sjø og bestemmelsesområdet #6 100-metersbeltet langs sjø sammenfallende på kommuneplanens arealplankart. Se bestemmelse 10.7 byggegrense mot sjø.

1. LNFR-areal for spredt bolig- fritids- eller næringsbebyggelse, er vist med SOSI-kode 5200 på arealplankartet.

2. LNFR-areal for nødvendige tiltak for landbruk og reindrift og gårdstilknyttet næringsvirksomhet basert på gårdens ressursgrunnlag er vist med SOSI-kode 5100 på arealplankartet.

18.4 LNFR- areal for spredt næringsbebyggelse – LNFR Rødbysætra (pbl. §§ 11-7, nr. 5, 11-9 nr. 5 og 11-11, nr. 2)

Innenfor området avsatt til LNF spredt næringsbebyggelse felt LNFR Rødbysætra tillates nærings tiltak knyttet til naturopplevelser, undervisning og overnatting. Slike tiltak omfattes ikke av det generelle byggeforbudet i 18.1. Før området inngår i reguleringsplan kan samlet BYA på eiendommen ikke overstige 700 m², hvor av 200 m² skal være biloppstillingsplass.

Opplysning:

1. LNFR-areal for spredt bolig- fritids- eller næringsbebyggelse, er vist med SOSI-kode 5200 på arealplankartet.

19. Bruk og vern av sjø og vassdrag, med tilhørende strandsone

19.1 Farled (hoved- og biled) (jf. pbl. § 11-7, nr. 6 jf. § 11-11, nr.3 og 5)

I farled er det ikke tillatt med tiltak eller inngrep som vanskeliggjør for, eller kommer i konflikt med, bruken som farled.

Opplysning: Forbudet gjelder bl.a. tiltak som bøyer og dumping av masse eller gjenstander. Søknad om tiltak skal behandles av Kystverket etter havne- og farvannsloven.

19.2 Småbåthavn (jf. pbl. §§ 11-7, nr. 6, 11-9, nr. 5 og 11-11, nr. 5)

Innenfor område avsatt til småbåthavn med tilhørende strandsone er det tillatt med reparasjon/vedlikehold på eksisterende godkjente bygninger og anlegg, forutsatt at dette ikke medfører utvidelse eller endring.

Det tillates riving av bygninger og anlegg, med unntak av der slike er regulert til bevaring. Småbåthavners land- og bryggeanlegg skal være åpne for allmenhetens ferdsel til fots.

Etablering av småbåthavn tillates kun der dette følger av reguleringsplan vedtatt etter 01.01.2010.

Opplysning: Se bestemmelse 10.7 byggegrense mot sjø, og 2.1 krav om reguleringsplan.

19.3 Friluftsområde i sjø (pbl. §§ 11-7, nr. 6 og 11-11, nr. 3 og 5)

Innenfor området avsatt til friluftsområde i sjø tillates tilrettelegging for allmenhetens bruk av området.

19.4 Drikkevann (jf. pbl. § 11-7, nr. 6 jf. § 11-11, nr.3 og 5)

Det er følgende drikkevannskilder i Asker kommune:

Setervannet, Sandungen, Striglevann og Husebyvannet. Bjørvann er krisevannkilde.

Drikkevannskildene er gitt arealformål drikkevann i arealplankartet, og nedslagsfeltet for de aktuelle vannene er merket med sikringssone H110 nedslagsfelt drikkevann, med tilhørende bestemmelser i 21.1 og 18.1.3.

BESTEMMELSER TIL HENSYNSSONER

20. Hensynssoner landskap, naturmiljø og kulturmiljø

20.1 Hensynssone landskap (villalandskap), H550 (pbl. §§ 11-8, c og 11-9, nr. 5 og 6)

For områder med hensynssone villalandskap (H550_2) fremgår utnyttelsesgrad av bestemmelse 14.3.2 og 14.4.3.

20.2 Hensynssone bevaring naturmiljø, H560 (pbl. §§ 11-8, bokstav c og 11-9, nr. 5 og 6)

20.2.1 Bevaring naturmiljø - Vassdrag H560_1

Innenfor hensynssone H560_1 tillates ikke tiltak som forringer miljøkvaliteten i sjø og vassdrag, jf. bestemmelse 10.6. Til byggesøknad skal det dokumenteres at tiltaket ikke reduserer miljøtilstanden i sjø og vassdrag, og eventuelt redegjøres for hvilke avbøtende tiltak som må gjennomføres.

20.2.2 Bevaring naturmiljø - Naturverdier H560_2

Innenfor hensynssonen H560_2 skal naturområder og naturtyper av høy verdi ivaretas og sikres mot inngrep. Vegetasjon skal bevares.

Før det gis tillatelse til tiltak etter plan- og bygningsloven innenfor hensynssonen H560_2, skal en fagkyndig biolog kartlegge naturverdier og vurdere eventuelle avbøtende tiltak og eventuelle avbøtende tiltak skal sikres gjennomført. Dette gjelder ikke for reguleringsplaner vedtatt etter 01.01.2010.

20.2.3 Bevaring naturmiljø - Naturverdier H560_3

Utvalgte naturtyper, slik de er definert i Forskrift om utvalgte naturtyper etter Naturmangfoldloven og kartlagte naturtyper etter NiN- registreringer skal bevares og sikres gjennom fremtidig planlegging/regulering.

I ny reguleringsplan for Brønnøya skal naturverdier og grøntområder på land og i vann sikres. Områder med naturtyper skal sikres i videre utforming av reguleringsplan og bygge- og anleggstiltak.

Skjøtsel på og bekjempelse av fremmede arter må sikres gjennom bestemmelser ved regulering. Det skal også innarbeides i reguleringsbestemmelser at rigg- og anleggsområder ikke tillates i områder hvor utvalgte og viktige naturtyper berøres, jf. oppdatert temakart - natur i Asker kommunes kartbase (Asker-kart) og Miljødirektoratets kartdatabase; <https://www.miljodirektoratet.no/tjenester/naturbase/>

Opplysning: Se bestemmelse 10.5 Naturmangfold om krav til naturtypekartlegging og R 20.2 om kartgrunnlag.

1. Se tillegg 4, definisjon av vassdrag.

20.3 Hensynssone bevaring kulturmiljø, H570 (§ 11-8, bokstav c)

20.3.1 Bevaring kulturmiljø H570_1

I bevaring kulturmiljø H570_1 skal nye tiltak tilpasses eksisterende kulturmiljø og landskap. Verneverdig bebyggelse, spor etter tradisjonell landbruksdrift, og andre kulturminner skal søkes bevart. Trerekker og verdifulle trær¹ skal bevares.

I vurdering av søknad om nydyrking, massefylling og bakkeplanering skal det tas hensyn til om denne vil endre eller forringe landskapskvalitetene i området.

Ferdsl som kan skade kulturmiljøet eller kulturminnene som inngår i landskapet er ikke tillatt.

Første ledd, første setning gjelder ikke for tiltak som omfatter jernbaneteknisk infrastruktur.

20.3.2 Bevaring kulturmiljø - Engene og Kongsdelene H570_3

Innenfor området Bevaring kulturmiljø - Engene og Kongsdelene H570_3 gjelder følgende:

- Stedets egenart og særpregede kulturmiljø skal opprettholdes.
- Alle tiltak innenfor hensynssonen skal ta hensyn til kulturmiljøet, herunder dynamittfabrikken, de verneverdige bolighusene og Kongsdelene kirke.
- Alle bolighus med tilhørende uthus bør bevares.
- Ved søknad om tiltak skal det dokumenteres at det er tatt et helhetlig hensyn til kulturmiljøet. Kommunen skal innhente uttalelse fra Viken fylkeskommune.

20.3.4 Hensynssone historisk veifar H570_4

Veifarene skal bevares. Ved skogsdrift og andre tiltak skal veifarene sikres mot skade innenfor hensynssonen. Veifarene skal ryddes, holdes åpne, og være tilgjengelig for ferdsel.

Opplysning: 1. Se tillegg 4, definisjon av verdifulle trær.

21. Hensynssoner fare og sikring

21.1 Sikringssone, nedslagsfelt drikkevann, H110 (pbl. § 11-8, bokstav a, § 11-11 nr. 6)

21.1.1. Forbud mot tiltak

Innenfor sikringssonen tillates ikke tiltak etter pbl. § 1-6 første ledd, unntatt tiltak på eksisterende bygninger. Tiltak som kan redusere kvaliteten på drikkevannskilden tillates ikke. Mattilsynet skal orienteres om søknad og tillatelse innenfor nedslagsfeltet. Før det gis tillatelse til tiltak etter plan- og bygningsloven innenfor sikringssonen skal vannverkseier gi positiv uttalelse til tiltaket.

Enkelte unntak kan gjelde der det er gitt særskilt tillatelse, herunder klausuleringsavtaler. Forbudet i første ledd, første setning, gjelder ikke landbrukstiltak, slike tiltak innenfor nedslagsfeltet reguleres av bestemmelse 18.1.3.

21.1.2 Forbud mot ferdsel og aktiviteter ved drikkevannkildene¹:

Innenfor sikringssonen er det forbudt med all ferdsel og aktiviteter som kan medføre at drikkevannet blir forurenset. Følgende er uansett ikke tillatt:

- All ferdsel på og i vannet/drikkevannskilden, herunder også bading, vading, skøyter, båt, kajakk etc. (Forbudet gjelder også husdyr.)
- Fisking, pilking etc.
- Vasking av gjenstander
- Slå leir/raste (telt, hengekøye, brenne bål, campingvogn mv.) nærmere vannkanten enn 50 meter.
- Etterlate seg søppel/avfall
- Riding nærmere vannkanten enn 100 meter
- Utslipp av helseskadelige vesker og stoffer (fra f.eks. maskiner, biler, campingvogner eller lignende, ved vask, reparasjon, oljeskift etc.)

Forbudet gjelder hele året, også når vannet er islagt. Enkelte unntak kan gjelde der det er gitt særskilt tillatelse, herunder bruk av båt i forbindelse med oppsyn av drikkevannskilden. Forbudet gjelder for arealformålene LNFR, LNFR-spredd bebyggelse og vern av sjø og vassdrag(drikkevann).

Første ledd, punkt a-d og f, gjelder ikke for Brjør vann med tilhørende nedslagsfelt.

Opplysning:

1. Drikkevannskildene er gitt arealformålet Vern av sjø og vassdrag, hvilke av vannene innenfor hensynssonen som er drikkevannskilder fremgår av bestemmelse 19.4.

21.2 Sikringssone tiltak under terrengnivå, H190_1 (pbl. § 11-8, bokstav a)

21.2.1 Veitunell

Innenfor sikringssone for tiltak under terrengnivå, H190, gjelder bestemmelser i gjeldende kommunedelplan sin helhet (E18 og E134).

21.2.2 Jernbanetunnel

Innenfor sikringssone Jernbanetunnel, H190, kan det ikke foretas boring uten positiv uttalelse fra Bane Nor.

21.3 Faresone flom, H320 (pbl. § 11-8, bokstav a)

Ved arealplanlegging og søknad om tiltak innenfor området angitt som faresone flom (H320) skal det foretas redegjøres for nødvendige sikringstiltak.

21.4 Faresone ras og skred (kvikkleire), H310 (pbl. § 11-8, bokstav a)

Ved arealplanlegging og søknad om tiltak innenfor område angitt som faresone ras og skred (kvikkleire) (H310) skal det foretas og redegjøres for nødvendige sikringstiltak.

Opplysning: Se byggt teknisk forskrift (TEK 17 § 7-2, sikkerhet mot flom, med tilhørende veiledninger)

21.5 Faresone høyspentanlegg (inkludert høyspentkabler), H370 (pbl. § 11-8, bokstav a)

21.5.1 Faresone H370_1

Innenfor områder angitt som faresone høyspentanlegg (inkludert høyspentkabler) H370_1 tillates ikke ny bebyggelse og anlegg. Anleggsarbeid og tiltak i terrenget innenfor hensynssonen skal på forhånd avklares med ledningseier.

21.5.2 Faresone H370_2

Ved arealplanlegging og søknad om tiltak innenfor område angitt som faresone høyspentanlegg (inkludert høyspentkabler) H370_2:

- Skal konsekvenser for ny bebyggelse og anlegg, beregnet for personopphold, dokumenteres. Dokumentasjonen skal gi grunnlag for å vurdere bebyggelsens og anleggets plassering, og eventuelle avbøtende tiltak.
- Skal bygninger plasseres med avstander til kraftledningen i samsvar med krav etter el-tilsynsloven og tilhørende forskrifter.
- Tillates ikke tiltak etter pbl. § 20-1 uten at dette er avklart med berørte parter/myndigheter gjennom tillatelse, samtykke eller uttalelse fra disse.

21.6 Faresone brann- og eksplosjon, H350 (pbl. § 11-8, bokstav a)

21.6.1 Bjørndalen, H350_1 – 3

- Innenfor faresone H350_1 tillates ikke nye boenheter, bruksendring til bolig, ny bebyggelse eller anlegg med unntak av tilbygg/påbygg, (pbl. § 11-7 nr. 1) eller offentlig samferdselsanlegg (pbl. § 11-7 nr. 2).
- Innenfor faresone H350_2 tillates ikke nye boenheter, bruksendring til bolig, ny bebyggelse eller anlegg med unntak av tilbygg/påbygg, (pbl. § 11-7 nr. 1).
- Innenfor faresone H350_3 tillates ikke ny blokkbebyggelse, ny bebyggelse for offentlig eller privat tjenesteyting, (pbl. § 11-7 nr. 1) eller annen bebyggelse der flere mennesker oppholder seg i større forsamlinger.
- Før det gis tillatelse til tiltak etter pbl. § 1-6 innenfor hensynssonene, skal det foreligge positiv uttalelse fra Orica Norway AS og Direktoratet for samfunnssikkerhet og beredskap (DSB)

21.6.2 Engene, H350_4 – 5

- Innenfor hensynssone H350_4 (5 kPa) tillates ikke nye tiltak før området inngår i reguleringsplan.
- Innenfor hensynssone H350_5 (2 kPa) tillates tiltak etter pbl. § 20-1 på tomter med eksisterende bebyggelse. Oppføring av ny bebyggelse i form av ene- og tomannsboliger

tillates. Annen type bebyggelse kan ikke tillates før det er fremlagt dokumentasjon på at planlagt bebyggelse ikke utløser vesentlig økt risiko.

21.7 Faresone skytebane H360 (pbl. § 11-8, bokstav a)

Ved bruk av skytebane er fareområdet ikke åpent for allmenn ferdsel.

22. Hensynssone infrastruktur

22.1 Infrastruktursone miljøløkk, H430 (pbl. § 11-8, bokstav a)

Innenfor infrastruktursone for miljøløkk, H430, gjelder bestemmelser i kommunedelplan for E18-KORRIDOREN I ASKER, SLEPENDEN – DRENGSRUD, vedtatt 8.11.16.

23. Båndleggingssoner

23.1 Båndlagt areal etter naturmangfoldloven, H720 (pbl. § 11-8, bokstav d)

Før det gis tillatelse til eller forekommer noen form for inngrep i grunnen eller andre tiltak, herunder fradeling, innenfor hensynssone H720 skal det foreligge positiv uttalelse fra Statsforvalteren i Oslo og Viken.

23.2 Båndlagt areal etter lov om kulturminner, H730 (pbl. § 11-8, bokstav d)

23.2.1 Generelt

Området er båndlagt i påvente av en avklaring om fredning etter Lov om kulturminner. Området skal behandles som fredet inntil det foreligger endelig fredningsvedtak. Alle tiltak innenfor området skal godkjennes av Viken fylkeskommune.

23.2.2 Automatisk fredet kirke og -gravplass

Det er ikke tillatt å iverksette tiltak som kan virke inn på den automatisk fredet kirke og gravplass med mindre det foreligger dispensasjon fra kulturminneloven. Innenfor middelaldergravplass er gravlegging kun tillatt i graver som har vært i kontinuerlig bruk etter 1945. Graver som ikke har vært i bruk etter 1945 skal ikke benyttes til gravlegging. Alle tiltak innenfor kirkestedet skal vurderes av kulturmiljøforvaltningen opp mot bestemmelsene i kulturminneloven. Ved all planlegging av tiltak i kirkens omgivelser skal det tas hensyn til kirkens plassering og virkning i landskapet.

23.3 Båndlagt areal etter markaloven, H735 (pbl. § 11-8, bokstav d)

Innenfor markagrensen vist på kommuneplanens arealplankart gjelder «Lov om naturområder i Oslo og nærliggende kommuner» som ble vedtatt av kongen i statsråd og trådte i kraft 1.9.2009.

23.4 Båndlagt areal etter Energiloven H740 (pbl. § 11-8, bokstav d)

Det er ikke tillatt med ny bebyggelse innenfor hensynssonen. Alt anleggsarbeid og alle tiltak i terrenget innenfor hensynssonen skal på forhånd avklares med ledningseier.

24. Bestemmelsesområder

24.1 Bestemmelsesområder (pbl. § 11-9)

Det er avsatt følgende bestemmelsesområder på kommuneplanens arealplankart med tilhørende bestemmelser:

1. **Avvikssone støy - Avvikstoy #1**, jf. bestemmelse 9.3 Støy og luftforurensning, bestemmelse 9.3.5.3 Avviksområder for støy.
2. **Dikemark - Dikemark #2**, jf. bestemmelse 2.6 Krav til samlet plan.
3. **Øvre Hallenskog - Øvre Halenskog #3** jf. bestemmelse 2.6 Krav til samlet plan.
4. **Slemmestad kommunedelplan - Slemmestad kdpl #4**, jf. bestemmelse 3.1 Rekkefølgekrav.
5. **Ny Røykenvei - Ny røykenvei #5**, jf. bestemmelse 8.3
6. **100 m belte - 100m belte #6**, jf. bestemmelser; 2.2 Unntak fra plankrav, 14.1 Boligområder, 16.1 Fritidsbebyggelse, 18.2 og 18.3 LNFR.
7. **Prioriterte vekstområder - Pri vekstomr #7**, jf. bestemmelse 13.1 Feltutbygging.
8. **Nullvekst nord - Nullvekst nord #8**, jf. bestemmelser; 3.1 Rekkefølgekrav, 8.2 Parkeringsnorm.
9. **Nullvekst syd - Nullvekst sør #9**, jf. bestemmelser; 8.2 Parkeringsnorm.
10. **Bestemmelsesområde landskapsreparasjon # 10**, jf. bestemmelse 18.1.4 Landskapstilpasning i LNF områder.

7. **KJØKKENINNREDNING** medfølger, herunder også åpne, fastmonterte hyller og løs eller fastmontert kjøkkenøy.

8. **MARKISER, PERSIENNER** og annen type innvendig og utvendig solskjerming, gardinoppheng, lamellgardiner og liftgardiner medfølger.

9. **AVTREKKSIVIFTER** av alle slag, samt fastmonterte aircondition/ventilasjonsanlegg, medfølger.

10. **SENTRALSTØVSUGER** medfølger med komplett anlegg, herunder slange, munnstykke mm.

11. **LYSKILDER**. Kupler, lysstoffarmatur, fastmonterte "spotlights", oppheng og skinner med spotlights samt utelys og hagebelysning medfølger. Veggglamper, krokhengte lamper, lysekroner, prismelamper og lignende som er koblet til sukkerbit eller stikkontakt følger likevel ikke med.

12. **INSTALLERTE SMARTHUSLØSNINGER** med sentral som styrer lys, varme, lyd o.l., samt tilhørende trådløse enheter som brytere, sensorer, kameraer, integrerte høyttalere el. medfølger. Enkle lysstyringssystem f.eks. med en sentral som kun styrer lyspærer eller smartpærer montert i sokkel medfølger likevel ikke.

13. **UTVENDIGE SØPPELKASSER** og eventuelt holder/hus til disse medfølger.

14. **POSTKASSE** medfølger.

15. **UTENDØRS INNRETNINGER** slik som flaggstang, fastmontert tørkestativ, samt andre faste utearrangementer som f.eks. badestamp, boblekar/jacuzzi og liknende utendørs kar, lekestue, lekestativ, utepeis, fastmontert trommel til vannslange, medfølger. Guidekabel/avgrensingskabel til robotgressklipper medfølger, men robotgressklipper og ladestasjon for denne medfølger ikke.

16. **FASTMONTERT VEGGLADER/LADESTASJON TIL EL-BIL** medfølger uavhengig av hvor laderen er montert.

17. **SOLCELLEANLEGG** med tilhørende teknisk infrastruktur medfølger.

18. **GASSBEHOLDER** til gasskomfyr og gasspeis medfølger.

19. **BRANNSTIGE, BRANNTAU, feiestige** og lignende medfølger der dette er påbudt. Løse stiger medfølger ikke.

20. **BRANNSLUKNINGSAPPARAT, BRANNSLANGE** og **RØYKVARSLER** medfølger der dette er påbudt. Det er eier og brukers plikt til å se til at utstyret forefinnes på enhver eiendom. Hvis annet ikke er uttrykkelig avtalt, skal dette derfor alltid følge med ved salg av eiendom.

21. **SAMTLIGE NØKLER** til eiendommen som selger er i besittelse av skal overleveres kjøper på overtakelsen, herunder nøkler til eventuelle bodere, uthus, garasjeportåpner e.l. Låses bodere, uthus e.l. med hengelås, skal lås og nøkler til disse medfølge.

22. **GARASJEHYLLER, bodhyller, lagringshyller** og oppheng til bildekk medfølger såfremt de er fastmontert.

Planter, busker og trær som er plantet på tomten, eller fastmonterte kasser og lignende er en del av eiendommen og medfølger i handelen.

HELP Boligkjøperforsikring

Boligkjøperforsikring

- Advokathjelp ved boligkjøpet og i 5 år fremover.
- Er kjøpers motvekt til selgers boligselgerforsikring.
- Gir deg advokathjelp hele veien til rettskraftig dom, om nødvendig.

Boligkjøperforsikring **PLUSS**

- Advokathjelp ved boligkjøpet og i 5 år fremover.
- Er kjøpers motvekt til selgers boligselgerforsikring.
- Gir deg advokathjelp hele veien til rettskraftig dom, om nødvendig.
- Advokathjelp i de viktigste rettsområdene i privatlivet.

PLUSS gir boligeiere sterkt rabatterte advokathjelp. Be om råd eller hjelp i retten når du trenger det fra Norges viktigste advokatmiljø for privatpersoner.

PLUSS kan bare tegnes samtidig med boligkjøperforsikringen, og koster kun kr 2 800 i tillegg. **PLUSS** fornyes årlig - om du ønsker det.

Borettslag/aksjeleilighet:	Kr 7 200
Selveierleilighet/rekkehus:	Kr 10 400
Ene-/tomannsbolig, tomt:	Kr 15 100

Rettsområder du får hjelp med

Samboeravtale, ektepakt og arv

Forbrukerkjøp og håndverkertjenester

Utleie og naboforhold

Tomtefeste, veirett og andre servitutter

Plan- og bygningsrett

Skatt ved oppussing, utleie og eiendomssalg

Tilgang til digitale juridiske avtaler via Min side



Viktige endringer i avhendingsloven

Den 1. januar 2022 ble avhendingsloven endret på viktige punkter for både kjøper og selger. Samtidig fikk vi en ny forskrift som regulerer jobben en takstmann skal gjøre. Den nye forskriften stiller strengere krav til tilstandsrapportene som er en viktig del av kontrakten ved boligsalg. HELP, landets største advokatmiljø for boligkjøpere, har laget en kort innføring i de nye reglene.

Forbudt å selge bolig "som den er"

Du har kanskje hørt at de fleste brukte boliger har vært solgt «som de er»? Dette forbeholdet innebar at selger fraskrev seg ansvar for skjulte feil og mangler. Det var bare hvis selger hadde holdt tilbake eller gitt uriktig informasjon, eller hvis boligen var i vesentlig dårligere stand at kjøper kunne nå frem med et krav mot selger.

Fra 1. januar 2022 kan ikke selger lenger ta generelle forbehold av «som den er»-typen. Dette betyr at når vi da skal vurdere om en bolig har en mangel, må vi vurdere grundig hva som fremgår av kjøpsavtalen. Med kjøpsavtalen menes alle dokumenter og opplysninger som tilbys før kjøpet, også FINN-annonsen og alle vedleggene til salgsoppgaven. Hvis kjøpsavtalen ikke gir et klart svar (av typen "Det følger egen parkeringsplass med leiligheten" eller "Badet er renoverert av fagfolk"), må vi vurdere hva kjøper kan forvente basert på blant annet eiendommens synlige tilstand, alder, opplysningene som er gitt ved salget, feilenes art, karakter og omfang.

Egenandel

Avhendingsloven har også fått en ny bestemmelse om egenandel. Egenandelen slår først inn når det er påvist at eiendommen har en mangel. Når det er et avvik fra kontrakten som utgjør en mangel, skal oppgjøret reduseres med 10 000 kroner, uavhengig av om utbedringskostnadene er høye eller lave. Dette innebærer blant annet at kjøper ikke kan rette krav mot selger hvis det koster mindre enn 10 000 kroner å utbedre mangelen.

Selv om utbedringskostnadene er høye, kan det likevel tenkes at feil ved boligen ikke utgjør mangler etter loven. Dette avhenger av hva som er avtalt mellom partene, og hva kjøper kan forvente basert på de momentene vi har nevnt over.

Nytt om tilstandsrapporter

Tidligere ble det ikke stilt noen konkrete krav til hva en tilstandsrapport skulle inneholde og hvordan den skulle se ut. Dette hadde som konsekvens at tilstandsrapportene varierte i innhold og kvalitet. I den nye forskriften til avhendingsloven stilles det en rekke krav for at en tilstandsrapport skal regnes som godkjent.

“Vi unner ingen å stå alene”

Retts skal være rett. For alle.



Boligkjøperforsikring tegnes hos eiendomsmegler senest ved kontraktsignering og gir rett til advokathjelp inntil 5 år etter overtakelse. Forsikringen betales som del av oppgjøret ved boligkjøpet. **PLUSS**-dekningen fornyes årlig ved faktura fra HELP.

Egenandel kr 4 000 påløper ved takst, tvist eller 10 timer advokatbistand, avhengig av hva som kommer først. Meglerforetaket mottar kr 4 200/4 600/5 000 i kostnadsgodtgjørelse, avhengig av boligtype, samt et tillegg på kr 1 000 ved salg av **PLUSS**.

Vi tar forbehold om pris- og vilkårsendringer. Hvis premien ikke er innbetalt ved overtakelse, vil avtalen bli kansellert. For fullstendig informasjon om dekning og vilkår, se help.no

Har du spørsmål?
Kontakt HELP på help.no/minside, telefon 22 99 99 99 eller epost post@help.no

HELP
Retts skal være rett. For alle.

HELP
Retts skal være rett. For alle.



Forts. Viktige endringer i avhendingsloven

Opplysningene i tilstandsrapporten skal gis på en forbrukervennlig måte, og det er beskrevet hva takstmannen skal vurdere og hvordan noen av undersøkelsene skal gjennomføres.

Vi har tro på at kjøpere nå vil få bedre informasjon i forkant av salget og dermed et bedre beslutningsgrunnlag.

Kjøpers undersøkelsesplikt lovfestes

Avhendingsloven har også fått en regel om undersøkelsesplikt for kjøper. Regelen tydeliggjør at kjøperen skal anses å kjenne til forhold som er tydelig beskrevet i tilstandsrapporten eller annen relevant salgsdokumentasjon. Det fremgår av loven at kjøperen ikke kan klage på avvik hvis disse er tydelig beskrevet i salgsdokumentasjonen, uavhengig av om kjøperen faktisk har satt seg inn i denne.

Det er derfor svært viktig at kjøper setter seg godt inn i alle dokumenter og opplysninger som tilbys i forkant av kjøpet. Hvis det er noe du ikke forstår, anbefaler vi at du stiller spørsmål til selger og/eller eiendomsmegler. Dersom det er gitt motstridende opplysninger i salgsdokumentene, må du undersøke hvilke av opplysningene som er korrekte, og eventuelt ta forbehold dersom motstriden ikke avklares. Du kan ikke velge å holde deg til den opplysningen du liker best.

Arealavvik

Avhendingsloven har også fått en ny bestemmelse om arealavvik innendørs. Helt kort betyr endringen at eiendommen har en mangel hvis opplysningene om størrelse i salgsdokumentene ikke er riktig. Det er en forutsetning at avviket utgjør mer enn 2 % og minst én kvadratmeter, og at selgeren ikke godtgjør at opplysningene ikke har hatt betydning for kjøperen.

Viktig for kjøper å være klar over

Advokatene i HELP er fornøyde med regelendringer som bidrar til at kjøper får bedre informasjon. Dette kan redusere antall konflikter i etterkant av boligkjøpet.

Selv om selgers ansvar nå har blitt utvidet, er det ikke slik at alle feil er mangler etter avhendingsloven. Det er påregnelig med noen feil ved boligen på grunn av alder, slitasje, osv., og det som er opplyst ved salget, er naturligvis ikke mangler. Jo eldre boligen er, desto vanligere er det å avdekke feil. Det er svært viktig å lese salgsoppgaven nøye. Hvis det er gitt konkrete risikopplysninger om bestemte bygningsdeler, er det påregnelig å måtte utbedre disse og denne kostnaden må kjøper dekke selv.

Hvis du har boligkjøperforsikring hos HELP, vil våre advokater hjelpe deg med å vurdere om du kan rette et krav mot selger/selgers boligselgerforsikringselskap. Dersom det er sannsynlig at du vil nå frem med et krav, forfølger vi saken for deg til den er løst.

Forbrukerinformasjon om budgivning

Sist oppdatert med virkning fra 1. januar 2014, i forbindelse med ikrafttredelse av endringer i eiendomsmeglingsforskriften.

Informasjonen er utarbeidet av Forbrukerombudet, Forbrukerrådet, Den Norske Advokatforening ved Eiendomsmeglingsgruppen, Eiendomsmeglerforetakenes Forening og Norges Eiendomsmeglerforbund, på grunnlag av blant annet forskrift om eiendomsmegling § 6-3 og § 6-4.

Nedenfor gis en oversikt over de retningslinjer som forbrukermyndighetene og organisasjonene anbefaler benyttet ved budgivning på eiendommen. Avslutningsvis gis også en kort oversikt over de viktigste rettsreglene tilknyttet budgivning.

Før det legges inn bud på eiendommen oppfordres budgiver til å sette seg inn i all relevant informasjon om eiendommen, herunder eventuell salgsoppgave og teknisk rapport med vedlegg.

Gjennomføring av budgivning

1. På forespørsel vil megler opplyse om aktuelle bud på eiendommen, herunder om relevante forbehold.
2. Alle bud skal inngis skriftlig til megler, som formidler disse videre til oppdragsgiver. Kravet til skriftlighet gjelder også budforhøyelser og motbud, aksept eller avslag fra selger. Før formidling av bud til oppdragsgiver skal megler innhente gyldig legitimasjon og signatur fra budgiver. Kravet til legitimasjon og signatur er oppfylt for budgivere som benytter e-signatur, eksempelvis BankID eller MinID. Med skriftlige bud menes også elektroniske meldinger som e-post og SMS når informasjonen i disse er tilgjengelig også for ettertiden.
3. Et bud bør inneholde eiendommens adresse (eventuelt gnr/bnr), kjøpesum, budgivers kontaktinformasjon, finansieringsplan, akseptfrist, overtakelsesdato og eventuelle forbehold som for eksempel usikker finansiering, salg av nåværende bolig ol. Normalt vil ikke et bud med forbehold bli akseptert før forbeholdet er avklart. Konferer gjerne med megler før bud avgis.
4. Megler skal legge til rette for en forsvarlig avvikling av budrunden. I forbrukerforhold (dvs. der oppdragsgiver er forbruker) skal megleren ikke formidle bud med kortere akseptfrist enn kl. 12.00 første virkedag etter siste annonserte visning. Etter denne fristen bør budgivere ikke sette en kortere akseptfrist enn at megler har mulighet til, så langt det er nødvendig, å orientere oppdragsgiver, budgivere og øvrige interessenter om bud og forbehold. Det bør ikke gis bud som diskriminerer eller utelukker andre budgivere. Dersom bud inngis med en frist som åpenbart er for kort til at megleren kan avvikle budrunden på en forsvarlig måte som sikrer oppdragsgiver og interessenter et tilstrekkelig grunnlag for sine handlingsvalg, vil megler fraråde budgiver å stille slik frist.
5. Megleren vil uoppfordret gi sin vurdering av det enkelte bud overfor oppdragsgiveren, når budet er gitt innenfor fristene i punkt 4.
6. Megleren skal så langt det er nødvendig og mulig holde budgiverne skriftlig orientert om nye og høyere bud og eventuelle forbehold. Megler skal så snart som mulig bekrefte skriftlig overfor budgivere at budene deres er mottatt.
7. Etter at handel har kommet i stand, eller dersom en budrunde avsluttes uten at handel er kommet i stand, kan en budgiver kreve kopi av budjournalen i anonymisert form.
8. Kopi av budjournal skal gis til kjøper og selger uten ugrunnet opphold etter at handel er kommet i stand. Dersom det er viktig for budgiver å bevare sin anonymitet, bør budet fremmes gjennom fullmektig.

Viktige avtalerettslige forhold

1. Det eksisterer ingen angrerett ved salg/kjøp av fast eiendom.
2. Når et bud er innsendt til megler og han har formidlet innholdet i budet til selger (slik at selger har fått kunnskap om budet), kan budet ikke kalles tilbake. Budet er da bindende for budgiver frem til akseptfristens utløp, med mindre budet før denne tid avslås av selger eller budgiver får melding om at eiendommen er solgt til en annen (man bør derfor ikke gi bud på flere eiendommer samtidig dersom man ikke ønsker å kjøpe flere enn en eiendom).
3. Selger står fritt til å forkaste eller akseptere ethvert bud, og er for eksempel ikke forpliktet til å akseptere høyeste bud.
4. Når en aksept av et bud har kommet frem til budgiver innen akseptfristens utløp er det inngått en bindende avtale.
5. Husk at også et eventuelt bud fra selger til kjøper (såkalte "motbud"), avtalerettslig er et bindende tilbud som medfører at det foreligger en avtale om salg av eiendommen dersom budet i rett tid aksepteres av kjøper.

For eiendommen:

Adresse: Vøyenmyra 5
1384 ASKERMeglerforetak: Aktiv Asker
Saksbehandler: Petter Mamen-Lund

Oppdragsnummer: 1110240263

Telefon: 916 14 722
E-post: petter.mamen-lund@aktiv.no

Undertegnede gir herved følgende bud på ovennevnte eiendom:

Kjøpesum: Kr. _____

Beløp med bokstaver: Kr. _____

+ omkostningert iht. opplysninger i salgsoppgaven

Dette budet er bindende for undertegnede frem til og med den: _____ Kl. _____

Dersom annet ikke er angitt gjelder budet til kl. 15.00 første virkedag etter siste annonserte visning. I forbrukerforhold vil bud med kortere akseptfrist enn til kl. 12.00 første virkedag etter siste annonserte visning ikke bli videreformidlet til selger.

Eventuelle forbehold: _____

Undertegnede er kjent med at selger står fritt til å godta eller forkaste ethvert bud. Likeledes er undertegnede klar over at budet er bindende for budgiver når det er kommet til selgers kunnskap. Handelen er juridisk bindende for begge parter dersom budet aksepteres innen akseptfristen. Undertegnede er kjent med at budjournalen vil bli forelagt kjøper og selger når handel er sluttet.

Ønsket overtakelsesdato: _____

Budet baseres på opplysninger og salgsvilkår som fremkommer av salgsoppgave datert: 02.12.2024

Kjøpet vil bli finansiert slik:

Låneinstitusjon: _____ Referanse og tlf nr.: _____

Lånt kapital: _____ Kr.: _____

Egenkapital: _____ Kr.: _____

Totalt: _____ Kr.: _____

Egenkapital består av: Salg av nåværende bolig eller fast eiendom Disponibelt kontantbeløp (bankinnskudd)Jeg gir bud som: Forbruker Ledd i næringsvirksomhet / juridisk person (selskap)Jeg samtykker til bruk av elektronisk kommunikasjon: Ja Nei

Navn: _____

Navn: _____

Fødselsnr. (11 siffer): _____

Fødselsnr. (11 siffer): _____

Adresse: _____

Adresse: _____

Postnr.: _____ Sted: _____

Postnr.: _____ Sted: _____

Tlf.: _____ E-post: _____

Tlf.: _____ E-post: _____

Dato.: _____ Sign: _____

Dato.: _____ Sign: _____

Kopi av legitimasjon

Kopi av legitimasjon