Nye Vakås vei 52A, 1395 HVALSTAD

Moderne leilighet med garasjeplass, sentral beliggenhet og stilrent design i nyere borettslag. Kort vei til tog og buss

Eiendomsmegler / Partner / Fagansvarlig

Christian Thordén Salvesen

Mobil 970 53 838
E-post christian.thorden.salvesen@aktiv.no

Aktiv Asker
Bankveien 11, 1373 ASKER. TLF. 66 90 15 00

Nøkkelinformasjon

Prisant.:	Kr 10 900 000,-
Omkostn.:	Kr 1 350,-
Total ink omk.:	Kr 10 901 350,-
Felleskostn.:	Kr 6 298,-
Selger:	Hanna Michalek Thor-Ole Johansen
Salgsobjekt:	Andelsleilighet
Eierform:	Andel
Byggeår:	2023
BRA-i/BRA Total	126/133 kvm
Tomtstr.:	4868.6 m²
Soverom:	3
Antall rom:	4
Gnr./bnr.	Gnr. 29, bnr. 48
Andelsnr.:	21
Oppdragsnr.:	1110250004

Moderne leilighet med garasjeplass, sentral beliggenhet og stilrent design i nyere borettslag.

Velkommen til en moderne, nyere leilighet omkranset av flotte fellesområder som skaper et trivelig bomiljø. Denne tiltalende og stilrene boligen har en innbydende entré med lun fargepalett og elegant 1-stavs parkett. Stuen er lys og romslig, med store vindusflater som slipper inn naturlig lys fra flere himmelretninger, og den åpne løsningen mot spisestuen og kjøkkenet skaper en fin flyt mellom sonene. Kjøkkenet, levert av HTH og Strai, er både funksjonelt og moderne, med smarte oppbevaringsløsninger og plass til barstoler. Uteplassene, både overbygget og skjermet, inviterer til avslapning og måltider utendørs. Med fire romslige soverom og to stilige bad, er det plass til hele familien. Leiligheten disponerer en garasjeplass og en kjellerbod. Kort vei til offentlig kommunikasjon.

Innhold

Velkommen 2
Om eiendommen 28
Tilstandsrapport 40
Nabolagsprofil 58
Forbrukerinformasjon 185
Budskjema 186

Utgang til terrasse fra kjøkken







Hovedsoverom i suiteløsning

Hovedbad

Leilighetens andre bad er praktisk plassert i gangen, nær soverommene.

Risk



Plantegning

1. etasje

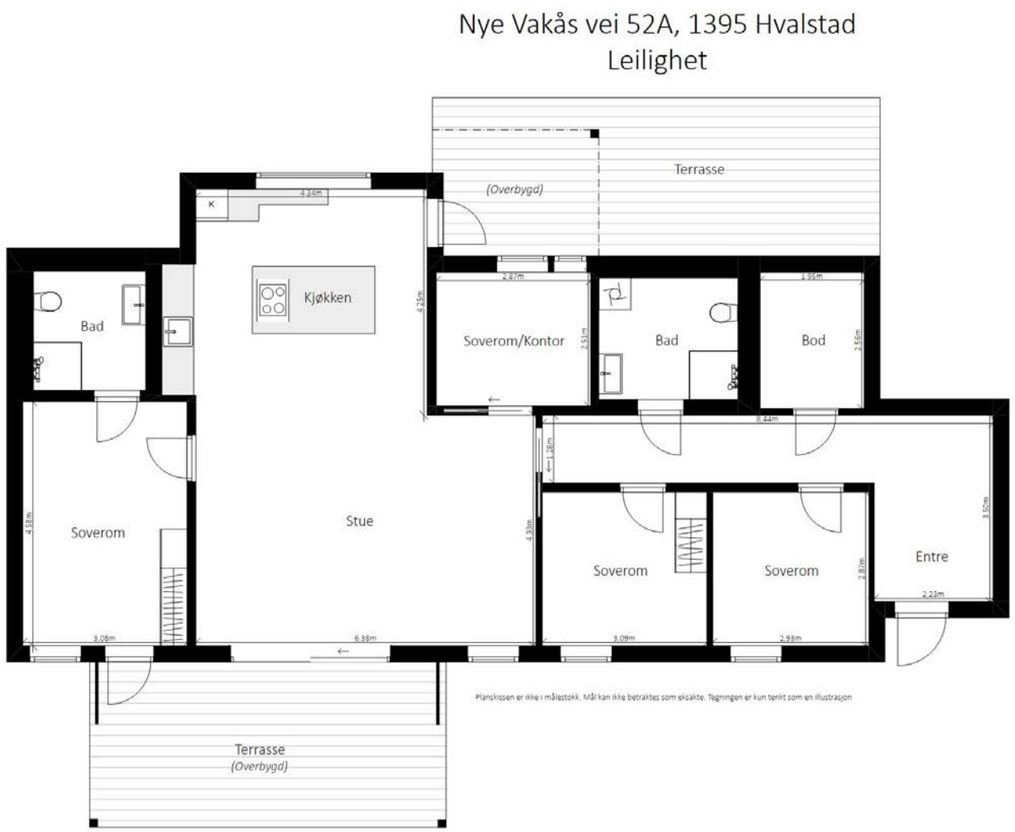

Plantegningen er ikke i målestokk og noe avvik kan forekomme.
Megler/selger tar ikke ansvar for evt. feil.

Notater

Et hjem er mer verdt enn et hus, og et hus er mer enn bare vegger.

Det er et sted for å skape gode minner preget av trivsel, omsorg og trygghet.

For oss som jobber med folks hjem hver eneste dag, er det naturlig å engasjere oss sammen med SOS-barnebyer for å gi flere barn et trygt og godt hjem.

For hvert hjem vi formidler, gir vi derfor 100 kroner til SOS-barnebyers arbeid.

aktiv. + SOS BARNEBYER

Om eiendommen

Om boligen

Areal
BRA - i: 126 m²
BRA - e: 7 m²
BRA totalt: 133 m²
TBA: 45 m²

Bruksareal fordelt på etasje
1. etasje
BRA-i: 126 m² Entrè, 2 bad, kjøkken/stue, 3 soverom, kontor/soverom, bod/teknisk

TBA fordelt på etasje
1. etasje
45 m² Arelmåling av terrasser kan ha avvik da de var delvis snødekt på befaringsdagen

Bod
Bruksareal fordelt på etasje
Underetasje
BRA-e: 7 m² Bod i kjelleretg.

Takstmannens kommentar til arealoppmåling
Det er varierende takhøyder i boligen.

NB! Ved taksering og omsetning av boliger oppgis arealet uten desimaler. Arealopplysninger som er basert på fysisk oppmåling etter ferdigstillelse, vil kunne avvike fra arealopplysninger som er basert på byggetegninger. Dersom det ikke er framlagt byggetegninger for boligen, vil bygningssakkyndig ikke kunne måle opp arealer av hulrom i sjakter o.l. som er skjult, og som dermed ikke er tilgjengelig for oppmåling.

Tomtetype
Eiet

Tomtestørrelse
4868.6 m²

Tomtebeskrivelse
Ideell andel av opparbeidet tomt med felles utearealer og prydbusker. Lekeplass plassert i sentrum av "tunløsningen". Asfaltert og steinlagt adkomst til leiligheten.

Beliggenhet
Nye Vakås vei 52 A - Flott beliggenhet på Hvalstad
Attraktiv beliggenhet på populære Hvalstad. Området er kjent som barnevennlig og rolig med god forbindelse til Holmen og Asker, samt Sandvika, Oslo og Drammen via E18. Eiendommen ligger solrikt til med flott utsyn i flere retninger.

Området - Fritid og aktiviteter
Holmen Idrettspark tilbyr is- fjell- og turnhall, tennisbaner og Holmenhallen. Her arrangeres det en rekke fritidstilbud som ishockey, håndball, turn, fotball, langrenn med mer. Dette er også hjemmet til Holmen Idrettsforening som blant annet arrangerer fotballcuper og lignende i helgene. I tillegg har man kyststeder som Holmenskjæret med langgrunn badestrand og båthavn og velkjente Holmen Fjordhotell med restaurant og Spa/treningsstudio. Like ved Holmen senter finner du også den nye svømmehallen som ligger på Holmenskjæret. Golfentusiaster vil sette pris på Asker Golfklubbs naturskjønne omgivelser.

Alt du trenger i hverdagen - Rett i nærheten
Asker sentrum har et rikt utvalg av servicetilbud og kan by på et moderne og urbant handelssentrum med flott arkitektur, hyggelige gågater og sosiale møteplasser. Asker sentrum har de senere år vært i stor utvikling og blitt en levende småby med flere nye serveringssteder og spennende butikker. Ellers har Trekanten senter et godt tilbud med sine totale 75 butikker. Senteret har en god balanse mellom kjede- og nisjebutikker, så her er det noe for enhver smak. I Asker sentrum finnes også et blomstrende kunst- og kulturliv med bla. Asker kulturhus som har stor teater/konsertsal, kino, galleri og bibliotek. I løpet av året arrangeres kulturelle aktiviteter for både små og store.

Tur og rekreasjon
Hvalstad byr på en rekke tur- og friluftsområder. En av de mest populære turene går til toppen av Skaugumsåsen, som belønner deg med spektakulær utsikt over fjorden. I tillegg finner du flotte bade- og rekreasjonsmuligheter ved Holmenskjæret, Hvalstrand og Semsvannet, med alt fra sandstrender og stupetårn til volleyballbane og minigolf.

Servicetilbud
Dagligvarehandelen kan gjøres på blant annet Kiwi Hvalstad, Meny og Coop Mega Holmen. Det er kort vei til Holmen senter og større shoppingmuligheter som Asker sentrum, Sandvika Storsenter og Liertoppen. Oslo sentrum er også lett tilgjengelig via bil eller kollektivtransport.

Barnehage/Skole/Fritid
Fra eiendommen er det gangavstand til Hvalstad barneskole, og Torstad ungdomsskole ligger også i nærheten. Videregående skoler og et godt utvalg private og kommunale barnehager finnes i området, noe som gjør dette til et praktisk og familievennlig sted å bo.

Offentlig kommunikasjon
Området har gode kollektivmuligheter med både buss og tog. Nærmeste bussholdeplass er Ravnsborg, kun ca. 450 meter unna, og Hvalstad togstasjon ligger under 20 minutter til fots. Reisetid med bil:

- 6 minutter til Asker
- 8 minutter til Sandvika
- 22 minutter til Oslo S
- 54 minutter til Oslo Lufthavn

Bygningssakkyndig
Asker Bygg og Eiendom AS

Type takst
Eierskifterapport

Byggemåte
Bygningen er oppført i betong/stål/mur og tre. Yttervegger med trekledning og detaljer med teglstein. Trapp og repos i oppgang i betong/fliser. Det er heis med tilgang til etasjene.

Vegger: Malte slette flater, fliser på baderom.
Himling: Malte slette flater, egen himling i baderomskabiner og i boden
Gulv: 1-stavs parkett, fliser på bad.

Innhold
BRA-i: Entrè, 2 bad, kjøkken/stue, 3 soverom, kontor/soverom, bod/teknisk
BRA-e: Bod i kjelleretg.

Standard
Inngangsparti | Velkommen inn!
Denne moderne boligen er en del av et nytt borettslag, omkranset av flotte fellesområder som skaper et trivelig bomiljø. Byggets stilrene fasade

harmonerer perfekt med den øvrige bebyggelsen i området. Adkomsten skjer via en felles oppgang som leder deg direkte til inngangen.

Entré | Romslig og innbydende
Entréen ønsker deg velkommen inn i leiligheten med sitt varme preg. Veggene er malt i en lun fargetone, og den flotte 1-stavs parketten gir et godt førsteinntrykk. En praktisk garderobeløsning gir rikelig med oppbevaringsplass for yttertøy og sko, samtidig som det er rom for annet møblement.

Stue | Lys og luftig med vinduer mot flere himmelretninger
Stuen er lys og romslig, takket være store vindusflater som slipper inn rikelig med naturlig lys fra flere himmelretninger. Veggene er malt i en moderne farge som komplementerer den lyse 1-stavs parketten og de sorte vindusrammene. Den åpne løsningen mellom stue, spisestue og kjøkken gir en god flyt og sammenheng mellom sonene, med plass til en romslig sofagruppe og mediamøbler - perfekt for både avslapning og sosiale sammenkomster.

Spisestue | Et naturlig samlingspunkt
Spisestuen videreFører den stilrene standarden fra resten av leiligheten. Den ligger som en naturlig forlengelse av kjøkkenet og har god plass til et stort spisebord, ideelt for hyggelige måltider med familie og venner. Den åpne planløsningen fremmer en sosial atmosfære og gir en sømløs overgang mellom kjøkken og spisestue.

Kjøkken | Moderne og funksjonelt fra 2023/2024
Kjøkkenet er stilrent og moderne, levert av HTH og Strai. Innredningen er smart organisert med mørke, slette fronter langs to vegger, kombinert med en praktisk kjøkkenøy som gir både arbeidsplass og oppbevaringsmuligheter, samt plass til barstoler. Den lyse benkeplaten i kompositttstein skaper en fin kontrast til de mørke overflatene. Kjøkkenet er utstyrt med kjøleskap, komfyr og oppvaskmaskin, og platetoppen er keramisk med integrert ventilator.

Uteplasser | Solrikt og skjermet
Fra stuen fører en skyvedør ut til en overbygget terrasse med god plass til både spiseplass og lounge. Denne terrassen har utsyn mot fellesarealene og gir en fin flyt mellom inne- og uterom. Fra kjøkkenet er det utgang til en delvis overbygget terrasse, godt skjermet for innsyn – en perfekt uteplass for å nyte måltider utendørs og late sommerdager. Uteplassene vender mot nord og sør, slik at du kan følge solen hele dagen.

Soverom | Komfort og fleksibilitet
Leiligheten har fire romslige soverom med gode innredningsmuligheter. Hovedsoverommet er malt i en behagelig farge og har direkte tilgang til eget bad. De øvrige soverommene er malt i tidsriktige farger og har samme flotte 1-stavs parkett som resten av leiligheten, noe som gjør dem ideelle som barnerom, gjesteværelse, kontor eller hobbyrom.

Bad | Moderne og gjennomført
Hovedbadet ligger i direkte tilknytning til hovedsoverommet og er flislagt med delikate sandtonede fliser og gulvvarme. Badet er utstyrt med en moderne skuffeseksjon med heldekkende servant, speil, vegghengt toalett og dusjhjørne med glassdører.

Leilighetens andre bad er praktisk plassert i gangen, nær soverommene. Det har samme elegante utførelse som hovedbadet, med gulvvarme og moderne innredning. I tillegg har dette badet opplegg for vaskemaskin, noe som gjør det svært funksjonelt for daglig bruk.

Eiendommen er gjennomgått av en bygningskyndig og det er utarbeidet en tilstandsrapport. Denne er vedlagt salgsoppgaven. Nedenfor følger informasjon om forhold som har fått TG 2 og TG 3.

Forhold som har fått TG2:
Andre rom
Riss/sprekker i overflater er avvik ihht NS 3600:2018

Forhold som har fått TG3:
Ingen.

Innbo og løsøre
Løsøre/tilbehør som gardinstenger/oppheng, frittstående hvitevarer samt dekodere og modem følger i utgangspunktet ikke med i handelen. Dekodere og modem kan være borettslagets/aksjelagets/sameiets eiendom og skal da følge med. Det gis ingen garantier i forhold til medfølgende løsøre/tilbehør.

Elfa innredning og lamper medfølger ikke handelen.

Hvitevarer
Kun hvitevarer som er spesifikt angitt i salgsoppgaven, følger med. Dette gjelder uavhengig av om hvitevaren(e) eventuelt kan anses som integrerte.

Moderniseringer og påkostninger
- Endring/utvidelse av kjøkken
- Terrasse er noe utvidet i forhold til tegninger. (Var slik da de overtok)

Parkering
Det er tilknyttet egen parkeringsplass i felles anlegg med mulighet for el-billader. Kjøper må opprette et abonnement hos Aneo for lading.

Forsikringsselskap
IF Skadeforsikring

Polisenummer
SP0005394188

Radonmåling
Det gjøres oppmerksom på utleiers plikt til å radonmåle utleieenheter. Målt årsmiddelverdi skal være under 200 Bq/m3 (becquerel per kubikkmeter) i oppholdsrom. I tillegg skal tiltak for å redusere radonnivået alltid gjennomføres dersom det overstiger 100 Bq/m3.

Diverse
Leiligheten har per 08.01.2025 kr. 5 730 000 i andel fellesgjeld. Dette vil bli nedbetalt før overtagelse av selgere og felleskostnadene er derfor oppgitt med hva de vil være etter nedbetaling av fellesgjelden. Dersom kjøper ønsker å beholde fellesgjelden slik den er så vil det tilkomme akontobeløp på renter på kr 25 154,-. Ta i tilfelle kontakt med megler for ytterligere lånevilkår. Bud som inngis er i alle tilfeller på totalpris + vanlige omkostninger.

Areal i salgsoppgaven er hentet fra tilstandsrapporten. Boligens areal oppgis i BRA (bruksareal), som deles i underkategoriene BRA-i (arealet innenfor boenheten), BRA-e (arealet utenfor boenheten(e) og som tilhører denne, slik som for eksempel boder hvor adkomsten er utenfor boenheten), og BRA-b (arealet av innglasset balkong, veranda eller altan når denne er tilknyttet

boenheten). TBA er arealet av terrasser, åpne balkonger og åpen altan tilknyttet boenheten.

Energi

Oppvarming
Radiatorer med varme fra felles anlegg
Varmekabel på bad

Info strømforbruk
Nåværende eier har et forbruk på:
Desember: 790 kWh
November: 820 kWh
Oktober: 740 kWh
September: 510 kWh
August: 340 kWh
Juli: 340 kWh

Energikarakter
A

Energifarge
Oransje

Info energiklasse
Alle som skal selge eller leie ut eiendom må som hovedregel energimerke boligen og fremskaffe en energiattest. Unntak gjelder blant annet for frittstående bygninger med bruksareal på mindre enn 50 m². Det er eier som plikter å fremlegge energiattest og eier er selv ansvarlig for at opplysningene er riktige. For ytterligere informasjon se www.energimerking.no. Dersom eier har energimerket boligen vil komplett energiattest fås ved henvendelse til megler.

Borettslaget/Økonomi

Tot prisant. ekskl. omk.
Kr 10 900 000

Info kommunale avgifter
Kommunale avgifter er inkludert i felleskostnadene.

Formuesverdi primær
Kr 1 950 405

Formuesverdi primær år
2023

Formuesverdi sekundær
Kr 1 950 405

Formuesverdi sekundær år
2023

Andre utgifter
Utover det som er nevnt under punktet «Felleskostnader», påløper kostnader til for eksempel strøm, innboforsikring, innvendig vedlikehold og abonnement til tv og internett (eventuelt oppgradering av kanalpakker og linjehastighet der hvor grunnpakke er inkludert).

Tilbud lånefinansiering
Aktiv Eiendomsmegling samarbeider med sparebankene i Eika Alliansen om formidling av finansielle tjenester. Ta gjerne kontakt med megler for formidling av et uforpliktende tilbud om finansiering. Meglerforetaket kan motta provisjon ved formidling av finansielle tjenester.

Boenheten

Felleskostnader inkluderer
Felleskostnader: kr. 5 180
Tilleggsytelser: Telenor Frihet M kr. 518
Måler: Varmt vann: 323402668 (418 - 21) kr. 300
Energi: 71978108 (419 - 21) kr. 300

Felleskostnadene inkluderer forøvrig kommunale avgifter, felles forsikring, forretningsførsel/revisjon, avsetning vedlikehold, energi fellesareal, vaktmestertjeneste og generell drift av boligselskapet

Felleskostnader pr. mnd
Kr 6298

Borettslaget

Borettslagsnavn
HOLMEN HAGE BORETTSLAG

Organisasjonsnummer
929761847

Andelsnummer
21

Om borettslaget
- Borettslaget er et frittstående borettslag med 27 andeler
- Det er ingen forkjøpsrett i borettslaget.
- De har en kollektiv avtale med Telenor og pakken heter Frihet M.
- Har inngått vaktmesterkontrakt med UNO AS.
- De har elbil-ladeanlegg fra Aneo.
- Har avtale om IN
- Det betales akonto for 2 rmålere, måler for varmt vann og energi må avleses ved eierskifte.
- Bate avregner og fordeler felleskostnadene mellom selger og kjøper ved eierskifter. Kjøper skal betale felleskostnader fra og med overtakelsesdato, og mottar faktura i eget navn.

Sikringsordning fellesgjeld
Hvis borettslaget lider tap som følge av at en andelseier ikke betaler sine felleskostnader, kan et eventuelt tap medføre at de andre andelseierne må betale høyere felleskostnader. For å sikre seg mot eventuelle tap har borettslaget tegnet avtale om sikringsordning som dekker tap av felleskostnader.

Forkjøpsrett
Det er ingen forkjøpsrett i borettslaget.

Styregodkjennelse
Andelseier(e) kan kun eie en andel i borettslaget. Kun fysiske personer kan eie andelen. Kjøper skal godkjennes av borettslagets styre for at ervervet skal bli gyldig. Styregodkjennelse kan ikke nektes uten saklig grunn. Kjøper er forpliktet til å gjennomføre handelen uavhengig av om kjøper på overtakelsestidspunktet er godkjent av borettslaget som ny andelseier. Risikoen for å bli godkjent som ny andelseier påhviler kjøper. Dersom kjøper på overtakelsestidspunktet ikke er godkjent som ny andelseier, har kjøper dog ikke rett til å ta eiendommen i bruk, jf. borettslagslovens § 4-5 (2). Kjøper kan gå til søksmål mot borettslaget dersom kjøper mener manglende godkjennelse ikke er saklig begrunnet.

Dersom borettslaget er tilknyttet et boligbyggelag, er det ofte et krav fra boligbyggelagets side at kjøper må melde seg inn i boligbyggelaget før kjøper kan bli godkjent som ny andelseier i det aktuelle borettslaget. Det gjøres oppmerksom på at det vil kunne påløpe et innmeldingsgebyr til

boligbyggelaget, og de fleste boligbyggelagene krever at innmeldingsavgiften skal være innbetalt før godkjenningen blir gitt. Innmeldingsgebyret faktureres kjøper direkte.

Forretningsfører

Forretningsfører
Bate Boligbyggelag

Offentlige forhold

Eiendommens betegnelse
Gårdsnummer 29, bruksnummer 48 i Asker kommune.Andelsnr. 21 i HOLMEN HAGE BORETTSLAG med orgnr. 929761847

Tinglyste heftelser og rettigheter
På eiendommen er det tinglyst følgende heftelser og rettigheter som følger eiendommens matrikkel ved overskjøting til ny hjemmelshaver:

3203/29/48:
17.11.1955 - Dokumentnr: 9693 - Bestemmelse om bebyggelse
Bestemmelse om benyttelse
Bestemmelse om vann/kloakkledning
Bestemmelse om gjerde
Med flere bestemmelser

30.07.1957 - Dokumentnr: 6550 - Best. om vann/kloakkledn.
Kan ikke slettes uten samtykke fra kommunen

07.06.1974 - Dokumentnr: 8124 - Erklæring/avtale
Vedr. privat felles vann- og spillvannsledning

07.06.1974 - Dokumentnr: 8125 - Erklæring/avtale
Vedtak av visse vilkår vedr. utskillelse/bebyggelse av denne eiendom

08.09.1983 - Dokumentnr: 20646 - Bestemmelse om veg
Med flere bestemmelser

08.09.1983 - Dokumentnr: 20647 - Bestemmelse om bebyggelse
Bestemmelse om garasje/parkering
Med flere bestemmelser
Overført fra: Knr:0220 Gnr:29 Bnr:116

30.06.1955 - Dokumentnr: 5605 - Registrering av grunn
Denne matrikkelenhet opprettet fra:
Knr:3203 Gnr:29 Bnr:1

08.12.1978 - Dokumentnr: 22117 - Registrering av grunn
Utskilt fra denne matrikkelenhet:
Knr:0220 Gnr:29 Bnr:116

12.10.1981 - Dokumentnr: 21796 - Registrering av grunn
Utskilt fra denne matrikkelenhet:
Knr:3203 Gnr:29 Bnr:158
EIENDOMMEN ER GATEGRUNN

06.12.2019 - Dokumentnr: 1470110 - Sammenslåing
Sammenslått med denne matrikkelenhet:
Knr:0220 Gnr:29 Bnr:116

01.01.2020 - Dokumentnr: 401114 - Omnummerering ved kommuneendring
Tidligere: Knr:0220 Gnr:29 Bnr:48

01.01.2024 - Dokumentnr: 70299 - Omnummerering ved kommuneendring
Tidligere: Knr:3025 Gnr:29 Bnr:48

17.11.1955 - Dokumentnr: 9693 - Bestemmelse om veg
Rettighet hefter i: Knr:3203 Gnr:29 Bnr:1

12.12.1989 - Dokumentnr: 44259 - Erklæring/avtale
Rettighet hefter i: Knr:3203 Gnr:29 Bnr:190 Snr:1
Rettighet hefter i: Knr:3203 Gnr:29 Bnr:190 Snr:2
J.O.Bretteville As forpl seg til at d.e. ikke skal bebygges
med mer enn tre etasjer incl kjeller, maksimal høyde 11 m.
Gjelder denne registerenheten med flere

12.12.1989 - Dokumentnr: 44271 - Erklæring/avtale
Rettighet hefter i: Knr:3203 Gnr:29 Bnr:190 Snr:3
Rettighet hefter i: Knr:3203 Gnr:29 Bnr:190 Snr:4
Rettighet hefter i: Knr:3203 Gnr:29 Bnr:190 Snr:5
Norønna Sport As forplikter seg at det ikke skal bebyes med
mere enn tre etasjer incl kjeller, maksimal høyde 11 m.
Gjelder denne registerenheten med flere

Ferdigattest/brukstillatelse
Det foreligger ferdigattest for leilighetsbygget og parkeringskjeller.

Ferdigattest/brukstillatelse datert
22.02.2024.

Vei, vann og avløp
Eiendommen har adkomst fra offentlig vei via privat stikkvei. Adkomsten skjer via gang- og sykkelvei. Eiendommen er tilknyttet kommunalt vann- og avløpsnett via private stikkledninger.

Regulerings og arealplaner
Kommuneplaner
ID 2020100
Plantype Kommuneplanens arealdel
Planstatus Endelig vedtatt arealplan
Plannavn Kommuneplan for Asker 2023 - 2035
Vedtatt dato 2023-06-13T00:00:00
Planbestemmelse Planbestemmelser både kart og tekst
Lovreferanse Pbl. 2008
https://www.arealplaner.no/3203/arealplaner/1557

Kommunedelplaner
ID 02202016014
Plantype Kommunedelplan
Planstatus Endelig vedtatt arealplan
Plannavn E18 Slependen-Drengsrud
Vedtaksdato 2016-11-08T00:00:00
Planbestemmelse Planbestemmelser både kart og tekst

Lovreferanse Pbl. 2008
https://www.arealplaner.no/3203/arealplaner/502

Reguleringsplaner
ID 02202015010
Plantype: Detaljregulering
Planstatus: Endelig vedtatt arealplan
Lovreferanse: Pbl. 2008
Planbestemmelser: Planbestemmelser både kart og tekst
Plannavn: Nye Vakås vei 46, 48
Ikraftredelsesdato: 2018-01-31T00:00:00
https://www.arealplaner.no/3203/arealplaner/483

Adgang til utleie
Med godkjenning fra styret er utleie tillatt for inntil 3 år, dersom andelseier selv eller person nevnt i Borettslagsloven § 5-6 (1) nr. 3 har bebodd eiendommen i minst ett av de to siste årene. Utleie og salg av parkeringsplasser kan kun gjøres til andre andelseiere innad i borettslaget

Legalpant
Borettslaget har legalpant i andelen for opptil 2 G (folketrygdens grunnbeløp). Pantet dekker borettslagets krav på felleskostnader samt andre krav borettslaget måtte få mot andelseieren. Kommunen har legalpant i eiendommen for forfalte krav på eiendomsskatt og kommunale avgifter/gebyrer.

Kontraktsgrunnlag

Salgs- og betalingsvilkår
Eiendommen skal overleveres til kjøper i tråd med det som er avtalt. Det er viktig at kjøper setter seg grundig inn i alle salgsdokumentene, herunder salgsoppgave, tilstandsrapport og selgers egenerklæring. Kjøper anses kjent med forhold som er tydelig beskrevet i salgsdokumentene. Forhold som er beskrevet i salgsdokumentene kan ikke påberopes som mangler. Dette gjelder uavhengig av om kjøper har lest dokumentene. Alle interessenter oppfordres til å undersøke eiendommen nøye, gjerne sammen med fagkyndig, før bud inngis. Kjøper som velger å kjøpe usett, kan som hovedregel ikke gjøre gjeldende som mangel noe kjøper burde blitt kjent med ved undersøkelse av eiendommen, eller som er tydelig beskrevet i salgsdokumentene. Hvis noe trenger avklaring, anbefaler vi at kjøper rådfører seg med eiendomsmegler eller en fagkyndig før det legges inn bud.

Kjøper har krav på at eiendommen er i henhold til avtalen. Hvis det ikke er avtalt noe særskilt, kan eiendommen ha en mangel dersom den ikke er slik kjøper må kunne forvente ut ifra blant annet boligens alder, type og synlige tilstand. Det samme gjelder hvis det er holdt tilbake eller gitt uriktige opplysninger om eiendommen som ikke er rettet i tide på en tydelig måte, og man må gå ut fra at opplysningen har virket inn på avtalen. En bolig som har blitt brukt i en viss tid, har vanligvis blitt utsatt for slitasje, og skader kan ha oppstått. Slik bruksslitasje må kjøper regne med, og det kan avdekkes enkelte forhold etter overtakelse som gjør utbedringer nødvendig. Normal slitasje og skader som trenger utbedring, er innenfor hva kjøper må forvente, og vil ikke utgjøre en mangel.

Boligen kan også ha en mangel hvis opplyst areal avviker fra faktisk størrelse. Avviket må være minst 2 prosent, og minst 1 kvadratmeter. Det er likevel ikke en mangel dersom selger godtgjør at kjøperen ikke la vekt på opplysningen, jf. avhendingsloven § 3-3 (2).

Ved beregning av et eventuelt prisavslag eller erstatning, må kjøper selv dekke tap/kostnader opp til et beløp på kr 10 000 (egenandel). Egenandel kommer først på tale når det er konstatert mangel ved eiendommen.

Hvis kjøper ikke er forbruker, selges eiendommen "som den er", og selgers ansvar er da begrenset, jf. avhl. § 3-9, første ledd 2. pkt. Avhl. § 3-3 (2) fravikes, og hvorvidt et innendørs arealavvik karakteriseres som en mangel vurderes etter avhl. § 3-8. Informasjon om kjøpers undersøkelsesplikt, herunder oppfordringen om å undersøke eiendommen nøye, gjelder også for kjøpere som ikke anses som forbrukere. Med forbrukerkjøp menes kjøp av eiendom når kjøperen er en fysisk person som ikke hovedsakelig handler som ledd i næringsvirksomhet.

Overtakelse
Overtakelse etter nærmere avtale med selger.

Dersom annet ikke avtales, sendes skjøte/hjemmelsdokument for tinglysing i etterkant av overtakelse.

Budgivning
Budgivning i forbrukerforhold

Budgivere oppfordres til å legge inn bud elektronisk. Dette gjøres på eiendommens hjemmeside på aktiv.no, ved å bruke «Gi bud»-knappen. Ved elektronisk budgivning, samtykker budgiver til elektronisk kommunikasjon. Eiendomsmegler skal legge til rette for en forsvarlig avvikling av budrunden og kan ikke videreformidle bud med en kortere akseptfrist enn kl. 12.00 første virkedag etter siste annonserte visning. Etter klokken 11:30 anbefaler vi akseptfrist på minimum 30 minutter. Bud bør legges inn i god tid før konkurrerende buds akseptfrist utløper. For øvrig henvises til forbrukerinformasjon om budgivning i salgsoppgaven. Oppdragsgiver er oppfordret til å ikke ta imot bud direkte fra budgiver, men å henvise budgiver videre til megler. Som kjøper vil du få forelagt kopi av budjournal. Alle bud vil bli gjort kjent for kjøper og selger i handelen. Øvrige budgivere kan be om å få en kopi av budjournal i anonymisert form.

Budgivning utenfor forbrukerforhold

Budgivere oppfordres til å legge inn bud elektronisk. Dette gjøres på eiendommens hjemmeside på aktiv.no, ved å bruke «Gi bud»-knappen. Ved elektronisk budgivning, samtykker budgiver til elektronisk kommunikasjon. Det anbefales at hvert bud har en akseptfrist som muliggjør en forsvarlig avvikling av budrunden. Vi anbefaler minimum 30 minutter akseptfrist. Oppdragsgiver er oppfordret til å ikke ta imot bud direkte fra budgiver, men å henvise budgiver videre til megler.

Opplysningene i salgsoppgaven er godkjent av selger. Alle interessenter oppfordres imidlertid til grundig besiktigelse av eiendommen, gjerne sammen med fagmann før bud inngis.

Omkostninger kjøpers beskrivelse
10 900 000 (Prisantydning)

Omkostninger
260 (Panteattest kjøper)
545 (Tinglysningsgebyr hjemmelsoverføring)
545 (Tinglysningsgebyr pantedokument)
7 200 (Boligkjøperforsikring – fem års varighet (valgfritt))

2 800 (Boligkjøperforsikring Help Pluss - ett års varighet (valgfritt))
---
1 350 (Omkostninger totalt)
8 550 (med Boligkjøperforsikring - fem års varighet)
11 350 (med Boligkjøperforsikring inkludert ett år med Help Pluss)
---
10 901 350 (Totalpris. inkl. omkostninger)
10 908 550 (Totalpris. inkl. omkostninger (med Boligkjøperforsikring - fem års varighet))
10 911 350 (Totalpris. inkl. omkostninger (med Boligkjøperforsikring inkludert ett år med Help Pluss))

Regnestykket forutsetter at det kun tinglyses ett pantedokument og at eiendommen selges til prisantydning. Det tas forbehold om endringer i offentlige avgifter/gebyrer.

Omkostninger kjøpers beløp
Kr 1 350

Betalingsbetingelser
Med mindre annet er avtalt forutsettes det at kjøpesum inkludert omkostninger er innbetalt og disponibelt på meglerforetakets klientkonto innen overtakelse. Kjøpesummen skal innbetales fra norsk finansinstitusjon og/eller fra kjøpers egen konto i norsk finansinstitusjon.

Hvitvaskingsreglene
Megler har plikt til å gjennomføre kundetiltak. Hvis kjøper ikke bidrar til at megler får gjennomført kundetiltak og dette fører til at transaksjonen ikke kan gjennomføres eller blir forsinket, misligholder kjøper avtalen. Etter 30 dager er misligholdet vesentlig. Dette gir selger rett til å heve og gjennomføre dekningssalg for kjøpers regning.

Personopplysningsloven
Personopplysninger blir behandlet i samsvar med personopplysningsloven.

Boligkjøperforsikring
Vedlagt i salgsoppgaven følger informasjon om Boligkjøperforsikring og Boligkjøperforsikring Pluss fra HELP Forsikring AS. Boligkjøperforsikring er en rettshjelpsforsikring som gir trygghet og profesjonell juridisk hjelp dersom det oppdages uventede feil eller mangler ved boligen de neste fem årene. Boligkjøperforsikring Pluss har samme dekning som boligkjøperforsikring, med tillegg av fullverdig advokathjelp på viktige rettsområder i privatlivet. Boligkjøperforsikring Pluss betales årlig. Les mer om begge forsikringene i vedlagte materiell eller på help.no. Det gjøres oppmerksom på at boligkjøperforsikring kun kan tegnes av forbruker. Meglerforetaket mottar kr 4 200/4 600/5 000 i kostnadsgodtgjørelse, avhengig av boligtype, samt et tillegg på kr 1 000 ved salg av Boligkjøperforsikring Pluss.

Meglers vederlag
Det er avtalt provisjonsbasert vederlag tilsvarende 0,70% av kjøpesum for gjennomføring av salgsoppdraget. I tillegg er det avtalt at oppdragsgiver skal dekke:

3 500 Gebyr for betalingsutsettelse
4 500 Kommunale opplysninger
23 900 Markedspakke 2 + kveldsfoto
7 500 Oppgjørsvederlag
4 500 Opplysninger fra forretningsfører
19 900 Tilretteleggingsgebyr
3 500 Visninger/overtakelse per stk.
6 380 Eierskiftegebyr
9 900 Tilstandsrapport ca (faktureres direkte fra takstmann)
500 Tinglysningsgebyr pantedokument med urådighet

Dersom handel ikke kommer i stand eller oppdraget sies opp, har megler krav et rimelig vederlag stort kr Mangler data for utført arbeid.

Oppdragsansvarlig
Christian Thordén Salvesen
Eiendomsmegler / Partner / Fagansvarlig
christian.thorden.salvesen@aktiv.no
Tlf: 970 53 838

Mamen-Lund, Engh, Salvesen & Partners AS,
Bankveien 11
1383 ASKER
Tlf: 669 01 500

Salgsoppgavedato
24.01.2025

Leilighet
Nye Vakås vei 52 A
1395 Hvalstad

www.e3.no

Boligens tekniske tilstand:

Antall	TG	
0	TG 0	Ingen avvik
10	TG 1	Ingen vesentlige avvik
1	TG 2	Vesentlige avvik
0	TG 3	Store eller alvorlige avvik
1	TG iu	Ikke undersøkt

Utført av:
Takstmann
Geir A.B. Randen
Dato: 23/01/2025

Asker Bygg og Eiendom AS
3474 Åros
91742811
askerbyggeiendom@gmail.com

Dersom bygningsdelen kun har en tilstandsgrad og ikke er beskrevet, betyr det at det ikke er noen avvik i forhold til det som kan forventes. Alder tatt i betraktning.

Takstmannens utdypende vurdering av bygningsdeler med TG 2 og TG 3 finnes på siste siden(e) i denne rapporten.

Denne rapporten er gyldig i 12 mnd.

©mstr.no

www.bmtf.no

OM EIERSKIFTERAPPORT™

Rapporten er bygget på BMTFs faglige rammeverk for tilstandsanalyse ved salg av bolig, NS3600 og avhendingslova. I denne tilstandsanalysen legges det stor vekt på å kontrollere bygningsdeler hvor det erfaringsmessig kan oppstå konflikter.
Rapporten tilfredsstiller lov om avhending av fast eigedom med endringer i avhendingslova (tryggere bolighandel) fra 1.1.2022.

AVGRENSNING:
EIERSKIFTERAPPORT™ er godkjent av Byggmestrenes Takseringsforbund og kan kun benyttes av BMTF-sertifiserte takstmenn. Rapporten er spesielt godt egnet ved eierskifte av boliger. Rapporten erstatter ikke kjøpers undersøkelsesplikt eller selgers opplysningsplikt i henhold til lov om avhending av fast eigedom.

NIVÅ AV ANALYSEN:
Tilstandsanalysen utføres ved grundige visuelle observasjoner kombinert med undersøkelser, målinger, bruk av egnede instrumenter og registreringer. Dersom det er mistanke til høyt fuktnivå i vegger mot våtrom, eller i rom under terreng kan tilstandsanalysen omfatte destruktive inngrep som for eksempel hullborring i vegger.

Det kan utføres inngrep i vegg eller etasjeskillere ved bad og i rom under terreng for undersøkelse av fukt ved mistanke til alvorlige avvik. Alle bygningsdeler blir undersøkt, med stor vekt på de områdene som takstmannen, erfaringsmessig, kjenner som svake punkter. Selv om takstmannens analyser er svært grundig, kan det forekomme skjulte feil og mangler.

For bolig er referansenivået for de ulike rom og bygningsdeler gitt som krav til tilstandsgrad TG 1, det vil si uten skader og fagmessig riktig utført og i henhold til gjeldende lov/forskrift som gjelder for den aktuelle boligen der ikke tilleggene angir annet. Generelt er referansenivået byggeforskrifter som var gjeldende når bygningen/bygningsdelen ble byggesøkt.

LEVETIDSBETRAKTNINGER:
Når det refereres til levetid er dette basert på takstmannens erfaringstall og Byggforskserien 700.320 Intervaller for vedlikehold og utskifting av bygningsdeler, SINTEF Byggforsk.

Levetidsbetraktningene beregnes med hovedvekt på takstmannens skjønnsmessige vurdering av den enkelte bygningsdelens antatte gjenstående levetid. Dette avhenger også av forskjellige faktorer som kan gjøre seg gjeldende når det gjelder værforhold og bruk.

Levetiden vil variere noe dersom andre kriterier enn teknisk levetid, som for eksempel vedlikehold, estetikk, økonomi, sikkerhet, funksjon eller andre brukerønsker, er lagt til grunn.

VÆR OPPMERKSOM PÅ
Egenerklæringsskjema skal alltid legges frem for rapportansvarlig før tilstandsanalysen påbegynnes. Dersom egenerklæring ikke foreligger, vil dette komme tydelig frem på en av de siste sidene av rapporten under ovenstående overskrift.

Dersom det er lagt frem dokumentasjon av pågående byggesaker og/eller manglende ferdigattest, og/eller midlertidig brukstillatelse. Så vil også dette komme tydelig frem på en av de siste sidene av rapporten under samme overskrift som over.

KOSTNADSVURDERING VED TG3
Dersom det er angitt TG3 på en bygningsdel i denne rapporten, så vil det være angitt et antatt kostnadsoverslag over hva det vil koste å sette den i stand, uten å øke standarden.

PIPER OG ILDSTEDER:
Grundig undersøkelse av piper og ildsteder anbefales utført i samråd med offentlige godkjenningsmyndigheter.

ELEKTRISK ANLEGG OG BRANNFOREBYGGENDE TILTAK:
Ved omsetning av bolig vil man ofte få endring i bruk av det elektriske anlegget. BMTF anbefaler på generelt grunnlag at en registrert elektroinstallatør foretar en kontroll av boliginstallasjon ved eierskifte.

Dette kan for eksempel være en rapport fra periodisk kontroll av boliginstallasjon i henhold til NEK 405-2, som omfatter kontroll av både det elektriske og det brannteknikske anlegget.

©mstr.no

www.bmtf.no

MER OM TILSTANDSGRADENE I DENNE RAPPORTEN:

TG 0	TG 0 betyr at bygningsdelen ikke har noen avvik. * Det er ingen tegn til slitasje. * Dokumentert fagmessig godt utført. * Det er ingen merknader.
TG 1	TG1 betyr at bygningsdelen kan ha mindre avvik. * Som forventet i forhold til alder/bruksslitasje. * Strakstiltak anses ikke som nødvendig.
TG 2	TG 2 betyr at bygningsdelen kan ha vesentlige avvik. Eksempler på TG2 kan være at bygningsdelen er: * Feil utført. * Skadet, eller symptomer på skade. * Svært slitt. * Nedsatt funksjon. * Utgått på dato. * Kort gjenværende brukstid. * Det er behov for tiltak i nær fremtid. * Det er grunn til overvåkning av denne bygningsdelen.
TG 3	TG 3 betyr at bygningsdelen kan ha store eller alvorlige avvik. Eksempler på TG3 kan være at bygningsdelen er: * Har total funksjonssvikt * Fyller ikke lenger formålet * Er en fare for liv og helse Det er et akutt behov for tiltak, og/eller det er avvik fra lover eller forskrifter som gjelder for den aktuelle bygningsdelen eller byggverket.
TG iu	TG iu betyr at bygningsdelen ikke er undersøkt. Denne tilstandsgraden skal kun benyttes unntaksvis. Eksempler kan være: * Snødekket tak og krypekjeller uten inspeksjonsmulighet på tidspunktet for analysen * Bygningsdelen, arealet eller rommet er ikke tilgjengelig for inspeksjon på tidspunktet for analysen

EIENDOMSDATA:

Matrikkeldata:	Gnr:29, Bnr: 48
Hjemmelshaver:	Hanna Michalek og Thor-Ole Johansen
Seksjonsnummer:	
Festenummer:	
Andelsnummer:	21
Byggeår:	2023/2024
Tomt:	- m²
Kommune:	Asker

BEFARINGEN:

Oppdragsgiver:	Hjemmelshavere
Befaringsdato:	13.01.2025
Fuktmåler benyttet:	Protimeter MMS 3
Vann:	Kommunal
Avløp:	Kommunal
Adkomst:	Privat stikkvei fra kommunal vei

OM TOMTEN:
Opparbeidet tomt med felles utearealer og prydbusker. Lekeplass plassert i sentrum av "tunløsningen". Asfaltert og steinlagt adkomst til leiligheten.

OM BYGGEMETODEN:
Bygningen er oppført i betong/stål/mur og tre. Yttervegger med trekledning og detaljer med teglstein. Trapp og repos i oppgang i betong/fliser. Det er heis med tilgang til etasjene.

OVERORDNET FAGLIG VURDERING AV EIENDOMMEN:
Boligen er tilnærmet ny og fremstår med gode kvaliteter. Det er viktig å sette seg godt inn i FDV og anvisninger som er tilknyttet boligen.

©mstr.no

www.bmtf.no

BMTF TILSTANDSRAPPORT BMTF

ANNET:
OPPVARMING:
Radiatorer med varme fra felles anlegg
Varmekabel på bad

DOKUMENTKONTROLL:
Eiendomsinformasjon er innhentet fra PropCloud.no. Gjennomgang av forenklet FDV-mappe i leiligheten. Megleropplysninger er ikke mottatt.

BESKRIVELSE AV INNVENDIGE OVERFLATER (vegger, tak og gulv):
VEGGER: Malte slette flater, fliser på baderom.
HIMLING: Malte slette flater, egen himling i baderomskabiner og i boden
GULV: 1-stavs parkett, fliser på bad.

FORMÅL MED ANALYSEN:
Salg

VESENTLIGE ENDRINGER ETTER BYGGEÅR:
Hjemmelshaver opplyser om:
-Endring/utvidelse av kjøkken
-Terrasse er noe utvidet i forhold til tegninger. (Var slik da de overtok)

FELLESKOSTNADER:
Ikke opplyst

©mstr.no

www.bmtf.no

BMTF TILSTANDSRAPPORT BMTF

AREALER OG ANVENDELSE:

Arealmålingene i denne rapporten måles etter Norsk Standard 3940. Arealer oppgis i hele kvadratmeter i denne rapporten, og gjelder for det tidspunkt rapporten er datert.

MÅLEVERDIGE AREALER:

Større arealer enn nødvendig åpninger for trapp, heis sjakter og lignende regnes ikke med i etasjens areal. Rom som skal måles må være tilgjengelig, slik at det kan måles. Rommene kan stride mot byggeforskriftene, men likevel være måleverdig.

AREALBEGREPER:

BRA-i =Internt bruksareal

BRA-e =Eksternt bruksareal

BRA-b =Innglasset balkong

TBA =Terrasse- og balkongareal

ENDRINGER:

Rom som ligger utenfor boenheten, men som eier har påvist og/eller opplyst at tilhører boenheten, er oppmålt og inkludert i BRA-e. Det er ikke fremvist dokumentasjon på at rommet tilhører boenheten, med mindre dette er angitt særskilt. Rom utenfor boenheten kan omdisponeres av borettslaget/sameiet og dette kan påvirke boligens BRA. Vær oppmerksom på at NS 3940:2023 og eierseksjonsloven har ulik definisjon av fellesareal. Ved arealmåling gjelder NS 3940:2023 som definerer fellesareal slik: Delen av bygning som brukes av to eller flere bruksenheter eller til bygningens forvaltning, drift eller vedlikehold.

NB:

Ved overgang fra eldre versjon av NS3940 til revidert utgave med nye måleregler, kan det forekomme arealavvik for rapporter som er utført mellom Oktober 2023 og Desember 2024. NS3940:2023 må vurderes til å være gjeldene bransjestandard fram til ny versjon utgis. Dette til tross for at standarden er trukket tilbake juni 2024.

AREAL BOLIG:

Etasje:	BRA-i	BRA-e	BRA-b	TBA	P-Rom m²	S-Rom m²
1.etg	126			45	120	6
Bod i kjelleretg.		7				
SUM BYGNING	126	7		45*	120	6
SUM BRA	133					

AREAL GARASJE/UTHUS:

Etasje:	BRA-i	BRA-e	BRA-b	TBA	P-Rom m²	S-Rom m²
SUM BYGNING						
SUM BRA						

BRA-i:

Entrè, 2 bad, kjøkken/stue, 3 soverom, kontor/soverom, bod/teknisk

BRA-e:

Bod i kjelleretg.

MERKNADER OM AREAL:

Arealmåling er utført med laser. Kontrollmålt i ArchiCad 26
*Hjemmelshaver opplyser om at det er tilknyttet egen parkeringsplass i felles anlegg med el-billader. Samt bod i kjelleretg.
*TBA: Arelmåling av terrasser kan ha avvik da de var delvis snødekt på befaringsdagen

*Det er varierende takhøyder i boligen
NB! Ved taksering og omsetning av boliger oppgis arealet uten desimaler.
Arealopplysninger som er basert på fysisk oppmåling etter ferdigstillelse, vil kunne avvike fra arealopplysninger som er basert på byggetegninger. Dersom det ikke er framlagt byggetegninger for boligen, vil bygningssakkyndig ikke kunne måle opp arealer av hulrom i sjakter o.l. som er skjult, og som dermed ikke er tilgjengelig for oppmåling.

MERKNADER OM ANDRE BYGNINGSDELER:

Felles bygningsdeler og fellesarealer er ikke vurdert.

BMTF TILSTANDSRAPPORT BMTF

FORUTSETNINGER: (Værforhold, hindringer, etc.):

Leiligheten ble inspisert i dagslys. Det var overskyet og ca. -6 grader Celsius. Snø på tak og bakkeplan kan forhindre enkelte inspeksjoner og målinger. Rapporten legger til grunn boligens
tilstand på befaringsdagen. Bod/teknisk var fyllt opp med personlige eiendeler. Avvik kan forekomme på overflater.Noe innredning langs vegger og gulv.

ANDRE MERKNADER:

Vær oppmerksom på at det som regel vil være diverse mindre hull i overflater etter bilder/hyller etc, og noe misfarge/skjolder hvor bilder, hyller/ møblement etc har vært plassert. På gulv vil det som regel være diverse slitasje, og noe misfarge/ riper og lignende hvor møblement har vært plassert, merker etter husdyr, barn etc. Slike mindre "avvik" er å anse som normalt i en brukt bolig.

-Det er påvist riss i fugemasse overgang vegg/tak enkelte steder. Bør utbedres 1-års befaring
-Skap/deksel til vannbåren varmtvann på teknisk er defekt. Bør byttes
-Det er noe mangelfull listing langs gulv i enkelte rom. Skal utbedres før evt. overtakelse
*Hjemmelshaver opplyser om at elektriker skal utføre enkelte arbeider i boligen etter befaringen. Både reklamasjon på bryter/ takpunkt, samt ny tilkobling på kjøkken.

TILSTEDE VED BEFARINGEN:

Lars Petter Heinegaard og Thor-Ole Johansen

BMTF TILSTANDSRAPPORT BMTF

BYGGMESTER:

En BMTF-sertifisert takstmann er en byggmester el.l. som er medlem av Byggmestrenes Takseringsforbund. Det vil si han/hun har minimum 6 års erfaring med å analysere, reparere og bygge boliger.

Mester er en beskyttet tittel som deles ut av Kongen til den som oppfyller de kvalifikasjonskrav som blir stilt i medhold til lov om mesterbrev i håndverk og annen næring.

Den BMTF-sertifiserte takstmannen skal alltid etterleve de etiske regler og regelverket som gjelder for Byggmestrenes Takseringsforbund.

INTEGRITET:

UAVHENGIG TAKSTMANN
Denne rapporten er utarbeidet av en uavhengig takstmann uten bindinger til andre aktører i eiendomsbransjen. Takstmannen har verken et ansettelsesforhold til, eller økonomisk interesse i sin oppdragsgivers virksomhet. For nærmere beskrivelse av kravene til takstmannens integritet, se BMTFs etiske retningslinjer på www.BMTF.no

Ansvarlig for rapporten:

Geir A.B. Randen

Takstmann og tømrer

23/01/2025

Geir A.B. Randen

©mstr.no

www.bmtf.no

BMTF TILSTANDSRAPPORT BMTF

1. Våtrom

1.1 Bad

TG 1 1.1.1 Overflate vegger og himling

Det er ikke påvist riss og sprekker.

Det er ikke påvist sprekker i fuger.

Det er ikke påvist bom (hulrom) under fliser.

Det er ikke påvist fuktskader, spor etter skadedyr.

Det er vinduer/dører i våtsonen. Se under.

Baderomskabin fra Badelement AS (prefabrikerte baderom)
Flislagte vegger og malte flater i himling
75 cm innredning med vask og ett-greps armatur
Dusjhjørne med svingbare glassdører
Vegghengt WC
Avtrekk via ventilasjonsanlegg
Opplegg for vaskemaskin

Merknader: -Normal bruksslitasje.
-Dør i våtsone er beskyttet av direkte vannsprut.

Normal tid før utskifting av våtrom, keramiske fliser på membran, mur og betong er 20 - 40 år.(Levetidstabeller byggforskseriens detaljblad 700.320)
Normal tid før utskifting av våtrom, keramiske fliser på membran, lettvegg er 10 - 20 år.

TG 1 1.1.2 Overflate gulv

Det er ikke påvist riss og sprekker.

Det er ikke påvist sprekker i fuger.

Det er ikke påvist bom (hulrom) under fliser.

Det er ikke påvist spor etter råteskade, muggvekst eller skadedyr.

Det er ikke påvist knirk i gulvet.

Det er ikke påvist flekker eller andre skader.

Flislagt gulv med varmekabler

Merknader: -Det ble målt fall på gulv med laser. 30 mm fra topp flis ved terskel til topp sluk. Godt lokalt fall i dusjsonen.
-Det registreres fall på gulvets flater (mindre enn 1:100 ved enkelte målepunkter)
-Membranoppkant ved terskel er ikke påvist.
-Det er påvist eiketerskel med silikonfuge i døråpningen. Denne kan bidra til å begrense skadeomfanget ved en evt lekkasje. (Dette er ikke en
dokumentert løsning)
(Det er avvik ihht preakseptерte ytelser i TEK 17 som krever membranoppkant på minimum 15 mm dersom hovedgulv har mindre fall enn 1:100) Tilstandsgrad er satt da, funksjonen likevel er ivaretatt ved vanlig bruk (dusjing) og vedlikehold av sluk.

-8-10mm luftespalte i dør sikrer luftsirkulasjon. (Denne er noe mindre enn anbefalt 10-15 mm)

TG 1 1.1.3 Membran, tettesjiktet og sluk

Membranen er fra byggeår

Det er ikke påvist avvik i forhold til sluk, rørgjennomføringer, mansjetter eller klemring.

Det er muligheter for å rengjøre sluk.

Det er ikke påvist tegn på feil utførelse, feil materialvalg, skadelig fukt eller utettheter.

Det er ikke boret hull i tilstøtende rom eller fra undersiden. Se under.

Det er fuktkontrollert med egnet fuktmåleverktøy. Se under.

©mstr.no

www.bmtf.no

BMTF TILSTANDSRAPPORT BMTF

Baderomskabin med prefabrikert løsninger.
Membranen ligger skjult i konstruksjonen og kan ikke undersøkes uten å gjøre destruktive inngrep ved å demontere fliser. Viktig å merke seg at membran er en bygningsdel som har en naturlig slitasje over tid med en forventet levetid

Merknader: -Det ble ikke boret hull i tilstøtende rom da dette er en prefabrikert baderomskabin oppført i betong.
-Teknisk godkjenning av baderomskabin har beskrevet oppbygging av våtrommet. (Beskrivelse av membran) Utførelse kan ikke dokumenteres ved en befaring.

1.2 Bad (privat)

TG 1 1.2.1 Overflate vegger og himling

Det er ikke påvist riss og sprekker.
Det er ikke påvist sprekker i fuger.
Det er ikke påvist bom (hulrom) under fliser.
Det er ikke påvist fuktskader, spor etter skadedyr.
Det er ventiler som kan åpnes.

Prefabrikert baderomskabin
Flislagte vegger og malte flater i himling.
60 cm innredning med vask og ettgreps armatur
Dusjhjørne med svingbare glassdører
Vegghengt WC
Opplegg for vaskemaskin
Avtrekk via ventilasjonsanlegg

Merknader: Dør i våtsone er beskyttet fra direkte vannsprut av glassdører.

TG 1 1.2.2 Overflate gulv

Det er ikke påvist riss og sprekker.
Det er ikke påvist sprekker i fuger.
Det er ikke påvist bom (hulrom) under fliser.
Det er ikke påvist spor etter råteskade, muggvekst eller skadedyr.
Det er ikke påvist knirk i gulvet.
Det er ikke påvist flekker eller andre skader.

Flislagte gulv med varmekabler

Merknader: -Det ble målt fall på gulv med laser. 38 mm fra topp flis ved terskel til topp sluk. Godt lokalt fall i dusjsonen.
-Det registreres fall på gulvets flater (mindre enn 1:100 ved enkelte målepunkter)
-Membranoppkant ved terskel er ikke påvist.
-Det er påvist eiketerskel med silikonfuge i døråpningen. Denne kan bidra til å begrense skadeomfanget ved en evt lekkasje. (Dette er likevel ikke en dokumentert løsning i TEK 17)
(Det er avvik ihht preaksepterte ytelser i TEK 17 som krever membranoppkant på minimum 15 mm dersom hovedgulv har mindre fall enn 1:100) Tilstandsgrad er satt da, funksjonen likevel er ivaretatt ved vanlig bruk (dusjing) og vedlikehold av sluk.

-8-10mm luftespalte i dør sikrer luftsirkulasjon. (Denne er noe mindre enn anbefalt 10-15 mm)

TG 1 1.2.3 Membran, tettesjiktet og sluk

Membranen er fra byggeår
Det er ikke påvist avvik i forhold til sluk, rørgjennomføringer, mansjetter eller klemring.
Det er muligheter for å rengjøre sluk.
Det er ikke påvist tegn på feil utførelse, feil materialvalg, skadelig fukt eller utettheter.
Det er ikke boret hull i tilstøtende rom eller fra undersiden. Se under.
Det er fuktkontrollert med egnet fuktmåleverktøy. Se under.

Baderomskabin med prefabrikert løsninger.
Membranen ligger skjult i konstruksjonen og kan ikke undersøkes uten å gjøre destruktive inngrep ved å demontere fliser. Viktig å merke seg at membran er en bygningsdel som har en naturlig slitasje over tid med en forventet levetid.

Merknader: -Det ble ikke boret hull i tilstøtende rom da dette er en prefabrikert baderomskabin oppført i betong.
-Teknisk godkjenning av baderomskabin har beskrevet oppbygging av våtrommet. (Beskrivelse av membran) Utførelse kan ikke dokumenteres ved en befaring.

2. Kjøkken

TG 1 2.1 Kjøkken

Vanninstallasjonen er fra byggeår
Det er ikke påvist knirk, skader eller fuktskjolder på gulvet.
Det er ikke påvist fukt ved kjøleskap, vaskemaskin, varmtvannsbereder eller andre vanninstallasjoner.
Det er ikke påvist avvik i forhold til trykk i vannkran.
Det er ikke påvist avvik i forhold til avrenning fra avløp.
Det er ikke påvist symptomer på fukt og råte i nabokonstruksjoner.

HTH/Strai kjøkken i direkte tilknytning til stuen.
Slette mørke fronter med treskruktur, benkeplate kompositt/stein
Integrert kjøleskap, komfyr og oppvaskmaskin
Keramisk platetopp med integrert ventilator
Lekkasjevarsler i benk
Komfyrvakt

Merknader:
Kjøkken med normal bruksslitasje.
-Det er kullfilter e.l. i integrert ventilator til platetopp. Ihht NS 3600:2018, så er dette et avvik og vil gi en TG 2. I praksis så vil denne boligen med balansert ventilasjonsanlegg skifte ut denne ombruksluften på en tilfredsstillende måte. Tilstandsgrad er derfor satt på bakgrunn av et faglig perspektiv.

3. Andre Rom

TG 2 3.1 Andre rom

Det er malte flater på vegger og himling. Parkett på gulv.

Merknader: -Det er påvist sprekkdannelse i fugemasse i overgang vegg/tak i stuen. Skyldes trolig tørk i materialer. Bør utbedres på 1-års befaring

TG 2:
Riss/sprekker i overflater er avvik ihht NS 3600:2018

4. Vinduer og ytterdører

TG 1 4.1 Vinduer og ytterdører

Det er ikke påvist punkterte glass.
Det er ikke påvist avvik ved beslag, vannbord, omramming, karm eller ytre tetting.
Dører og vinduer vurderes som sikre mot vanninntrengning i konstruksjonen.

Vinduer og terrassedører med karmer i tre med aluminiumsbeslag på utsiden og isolerglass fra byggeår.
Tett ytterdør med brann og lyd klassifisering

Merknader: -Tilfeldig valgte vinduer er funksjonstestet.
Man må påregne noe vedlikehold/ justering av vinduer/dører for god funksjon.

Utskifting/vedlikehold: Normal tid før kontroll og justering av vinduer, hengslede er 2 - 8 år.
Normal tid før utskifting av trevindu er 20 - 60 år.
Utskifting/vedlikehold: Normal tid før utskifting av tredør er 30 - 50 år.
Normal tid før kontroll og justering av tredører er 2 - 8 år.

5. Balkonger, verandaer og lignende

TG iu 5.1 Balkonger, verandaer og lignende

Terrasser mot NORD og SØR med utgang fra stue og kjøkken. Antatt utført i trekonstruksjon med toppdekke av terrassebord.

Merknader:
TGIU er valgt da det er snødekt på store deler av terrassen.

6. VVS

TG 1 6.1 WC og innvendige vann- og avløpsrør

Innvendige vann og avløpsrør er fra byggeår

Hovedstoppekranen er lokalisert og funksjonstestet.

Lekkasjevann i fordelerskap ledes til sluk.

Avløpskapasiteten vurderes som tilfredsstillende.

Lukt fra avløpssystemet vurderes som tilfredsstillende.

Det er WC med innebygget sisterne.

Det er ikke inspeksjonsmulighet på innebygget sisterne for WC.

Det er kun utført en forenklet vurdering.
Vannrør i plast (Rør-i-rør).
Stoppekran i vannfordelingsskap på bad.
Lekkasjevarsler i kjøkkenbenk med automatisk stoppventil
Avløpsrør i plast

Merknader: -Ref. samtale med Badelement AS, så føres evt. lekkasjevann fra wc og fordelerskap mellom flis og toalettskålen. Det er viktig at produktene er montert etter anvisning for sikker funksjon. Dette kan ikke kontrolleres ved en slik befaring.
-Hendel til stoppekran til kaldtvann er defekt. Dette bør/må utbedres.
-Stoppekran til varmtvann er testet OK.
-Stakeluke er ikke påvist internt i leiligheten.

Ingen 6.2 Varmtvannsbereder

Bygningsdelen eksisterer ikke.

Merknader: Varmtvann fra felles anlegg

TG 1 6.3 Ventilasjon

Ventilasjonsanlegget var nytt i byggeår

Boligen har balansert ventilasjon.

Tilluft, avtrekk og luftutveksling vurderes som tilfredsstillende.

Balansert ventilasjonsanlegg. Aggregat plassert i bod/teknisk

Merknader:
-Det anbefales å bytte filter 1-2 ganger per år. Filteravtaler kan inngås med leverandør for automatisk tilsending av filter.
Selve kanalene til ventilasjonsanlegget anbefales renset minimum hver 5. år i følge SINTEF. Rens av ventilasjonsanlegget gir bedre inneklima, energibesparelse, mindre fare for brann, og ikke minst høyere ytelse på ditt ventilasjonsanlegg

7. Elektrisk anlegg og samsvarserklæring

7.1 Elektrisk anlegg og samsvarserklæring

Når det gjelder resultater fra det lokale el-tilsynet: Se eventuelt eiers egenerklæringsskjema.

Det elektriske anlegget ble installert i byggeår

I følge eier/oppdragsgiver har det ikke vært brann, branntilløp eller varmgang i anlegget. Se eventuelt egenerklæringsskjema fra selger.

I følge eier/oppdragsgiver løses ikke sikringene ut ofte. Se eventuelt egenerklæringsskjema fra selger.

I følge eier/oppdragsgiver finnes det kursfortegnelse.

I følge eier/oppdragsgiver er antallet sikringer i samsvar med kursfortegnelse.

Sikringskap plassert i bod/teknisk rom

Merknader: -Det er foretatt en enkel visuell kontroll av el-anlegg.
-Downlights er ikke demontert for sjekk.
-Varmekabler, lamper, lys og andre elektriske komponenter er ikke funksjonstestet. Avvik kan forekomme.
-Sikringsskap er heldekket og det kan derfor ikke påvises at gjennomføringer er tettet forskriftsmessig.
-Samsvarserklæring ligger i boligmappa.no
*Undertegnede er ikke elektro fagperson. En enkel visuell kontroll/sjekk kan ikke sammenlignes med en utført elkontroll av autorisert foretak

Vær oppmerksom på:

Egenerklæringsskjema er ikke levert før oppstart av oppdraget. Det kan derfor være avvik mellom tilstandsrapporten og selgers opplysninger som kan være av stor betydning.
Det er fremlagt godkjente tegninger av boligen.
Det er ingen avvik i forhold til rømming og romhøyde, ut ifra gjeldende forskrifter for da boligen/rommene ble byggemeldt.

Tilleggsopplysninger:

-Tegninger samsvarer med dagens plan
-Hjemmelshaver opplyser om at de er i kontakt med entreprenør for å få tilgang til digital portal med FDV til boligen.

Takstmannens vurdering ved TG2:

3.1 Andre rom

Riss/sprekker i overflater er avvik ihht NS 3600:2018

Takstmannens vurdering ved TG3:

©mstr.no

www.bmtf.no

BMTF TILSTANDSRAPPORT BMTF

EGENERKLÆRINGSSKJEMA

Til orientering vil dette skjema være en del av salgsoppgaven

Meglerfirma	
Aktiv EM Asker	
Oppdragsnr.	
1110250004	
Selger 1 navn	**Selger 2 navn**
Thor-Ole Johansen	Hanna Michalek
Gateadresse	
Nye Vakås vei 52A	
Poststed	**Postnr**
HVALSTAD	1395

Er det dødsbo?
☑ Nei ☐ Ja

Avdødes navn

Er det salg ved fullmakt?
☑ Nei ☐ Ja

Hjemmelshavers navn

Har du kjennskap til eiendommen?
☐ Nei ☑ Ja

Når kjøpte du boligen?
År: 2024

Hvor lenge har du eid boligen?
Antall år: 0
Antall måneder: 7

Har du bodd i boligen siste 12 måneder?
☑ Nei ☐ Ja

I hvilket forsikringsselskap har du tegnet villa/husforsikring?
Forsikringsselskap

Polise/avtalenr.

Spørsmål for alle typer eiendommer

1 Kjenner du til om det er/har vært feil tilknyttet våtrommene, f.eks. sprekker, lekkasje, råte, lukt eller soppskader?
☑ Nei ☐ Ja

Document reference: 1110250004

2 Kjenner du til om det er utført arbeid på bad/våtrom?

Svar: Nei

3 Kjenner du til om det er/har vært tilbakeslag av avløpsvann i sluk eller lignende?

☑ Nei ☐ Ja

4 Kjenner du til feil eller om har vært utført arbeid/kontroll på vann/avløp?

Svar: Ja, kun av faglært

Beskrivelse: Koblet til oppvaskmaskin og montert kjøkkenkran og avløp på kjøkken.

Arbeid utført av: Rørkompaniet AS

5 Kjenner du til om det er/har vært problemer med drenering, fuktinnsig, øvrig fukt eller fuktmerker i underetasje/kjeller?

☑ Nei ☐ Ja

6 Kjenner du til om det er/har vært utettheter i terrasse/garasje/tak/fasade?

☑ Nei ☐ Ja

7 Kjenner du til om det er/har vært problemer med ildsted/skorstein/pipe f.eks. dårlig trekk, sprekker, pålegg, fyringsforbud eller lignende?

☑ Nei ☐ Ja

8 Kjenner du til om det er/har vært f.eks. sprekker i mur, skjeve gulv eller lignende?

☐ Nei ☑ Ja

Beskrivelse: Noen krympesprekker i fuge mellom tak og vegg

9 Kjenner du til om det er/har vært sopp/råteskader/insekter/skadedyr på eiendommen som rotter, mus, maur eller lignende?

☑ Nei ☐ Ja

10 Kjenner du til om det er/har vært skjeggkre i boligen?

☑ Nei ☐ Ja

11 Kjenner du til om det er/har vært utført arbeid på el-anlegget eller andre installasjoner (f.eks. oljetank, sentralfyr, ventilasjon)?

Svar: Ja, kun av faglært

Beskrivelse: Montert ekstra stikk, montert downlights og takbelysning

Arbeid utført av: Five Elektro

11.1 Foreligger det samsvarserklæring (i henhold til forskrift om elektriske lavspenningsanlegg)?

☐ Nei ☑ Ja

12 Kjenner du til om det er utført kontroll av el-anlegget og/eller andre installasjoner (f.eks. oljetank, sentralfyr, ventilasjon)?

☑ Nei ☐ Ja

13 Har du ladeanlegg/ladeboks for elbil i dag?

☐ Nei ☑ Ja

Beskrivelse: Montert infrastruktur fra Aneo hvor den enkelte kan inngå ladeavtale

14 Kjenner du til om ufaglærte har utført arbeid som normalt bør utføres av faglærte, utover det som er nevnt tidligere (f.eks. drenering, murerarbeid, tømrerarbeid etc)?

☑ Nei ☐ Ja

15 Er det nedgravd oljetank på eiendommen?

☑ Nei ☐ Ja

16 Kjenner du til om det har vært utført arbeid på terrasse/garasje/tak/fasade?

Svar: Nei

17 Selges eiendommen med utleiedel, leilighet, hybel eller tilsvarende?

☑ Nei ☐ Ja

Document reference: 1110250004

18 Kjenner du til om det er innredet/bruksendret/bygget ut i kjeller eller loft eller andre deler av boligen?

☑ Nei ☐ Ja

19 Kjenner du til forslag eller vedtatte reguleringsplaner, andre planer, nabovarsel eller offentlige vedtak som kan medføre endringer i bruken av eiendommen eller av dens omgivelser?

☑ Nei ☐ Ja

20 Kjenner du til om det foreligger påbud/heftelser/krav/manglende tillatelser vedrørende eiendommen?

☑ Nei ☐ Ja

21 Er det foretatt radonmåling?

☑ Nei ☐ Ja

22 Kjenner du til manglende brukstillatelse eller ferdigattest?

☑ Nei ☐ Ja

23 Kjenner du til om det foreligger skaderapporter/ tilstandsvurderinger eller utførte målinger?

☑ Nei ☐ Ja

24 Er det andre forhold av betydning ved eiendommen som kan være relevant for kjøper å vite om (f.eks. rasfare, tinglyste forhold eller private avtaler)?

☑ Nei ☐ Ja

Spørsmål for bolig i sameie/borettslag/boligaksjeselskap:

25 Kjenner du til om sameiet/laget/selskapet er involvert i tvister av noe slag?

☑ Nei ☐ Ja

26 Kjenner du til vedtak/forslag til vedtak om forhold vedr. eiendommen som kan medføre økte felleskostnader/økt fellesgjeld?

☑ Nei ☐ Ja

27 Kjenner du til om det er/har vært sopp/råteskader/insekter/skadedyr i sameiet/laget/selskapet (fellesareal eller i andre boliger) som rotter, mus, maur eller lignende?

☑ Nei ☐ Ja

28 Kjenner du til om det er/har vært skjeggkre i sameiet/laget/selskapet (fellesareal eller i andre boliger)?

☑ Nei ☐ Ja

Document reference: 1110250004

Tilleggskommentar

Jeg bekrefter at opplysningene er gitt etter beste skjønn. Jeg er kjent med at dersom jeg har gitt ufullstendige, uriktige eller misvisende opplysninger om eiendommen, vil forsikringsselskapet kunne søke hel eller delvis regress for sine utbetalinger eller redusere sitt ansvar helt eller delvis, jfr. vilkår for boligselgerforsikring punkt 7.1 og forsikringsavtaleloven kapittel 4.

Jeg er orientert om mitt mulige ansvar som selger etter avhendingsloven, eventuelt etter kjøpsloven (aksjeboliger), og om forsikringsgiver sitt boligselgerforsikringstilbud.

Jeg er klar over at avtale om forsikring er bindende. Jeg er også klar over at premietilbudet først kan påberopes når boligen er solgt (budaksept). Premietilbudet som er gitt av megler er bindende for forsikringsgiver i 6 – seks – måneder fra oppdragsinngåelse med megler.

Etter dette vil premien og forsikringsvilkårene kunne justeres. Når premietilbudet ikke lenger er bindende for forsikringsselskapet må egenerklæringsskjemaet signeres på nytt og eventuelle endringer påføres. Det vil da være forsikringspremien og forsikringsvilkårene på ny signeringsdato som legges til grunn.

Det kan ikke tegnes boligselgerforsikring ved følgende salg:

- mellom ektefeller eller slektninger i rett oppstigende eller nedstigenede linje, søsken, eller
- mellom personer som bor eller har bodd på boligeiendommen og/eller
- når salget skjer som ledd i sikredes næringsvirksomhet/er en næringseiendom
- etter at boligeiendommen er lagt ut for salg.
- ved salg av helårs- og fritidsbolig er det krav til at det foreligger tilstandsrapport i henhold til Forskrift til avhendingslova (tryggere bolighandel).

Forsikringsselskapet kan ved skriftlig samtykke akseptere tegning av forsikring også i ovennevnte tilfeller.

Dersom forsikringsselskapet ikke har gitt skriftlig samtykke, kan erstatningen bortfalle.

Ved oppgjørsoppdrag trer forsikringen i kraft når kontrakten er signert av begge parter, begrenset til siste 12 måneder før overtakelse.

Forøvrig oppfordrer selger potensielle kjøpere til å undersøke eiendommen grundig, jf avhendigsloven § 3-10 og kjøpsloven § 20 (aksjeboliger).

Gyldig forsikring forutsetter at det for helårs- og fritidsbolig foreligger tilstandsrapport som er i henhold til Forskrift til avhendingslova (tryggere bolighandel).

☐ Jeg ønsker boligselgerforsikring, og bekrefter å ha mottatt og lest forsikringsvilkårene og informasjonsbrosjyre til selger i forbindelse med kjøp av boligselgerforsikring. Forsikringen trer i kraft på det tidspunkt det foreligger en budaksept mellom partene, begrenset til tolv måneder før overtagelse. Ved oppgjørsoppdrag trer forsikringen i kraft når kontrakten er signert av begge parter, begrenset til siste 12 måneder før overtakelse. Jeg bekrefter med dette at eiendommen ikke er en næringseiendom, at den ikke selges som ledd i næringsvirksomhet eller mellom ektefeller eller slektninger i rett oppstigende eller nedstigende linje, søsken, eller mellom personer som bor eller har bodd på boligeiendommen. Gyldig forsikring forutsetter at det for helårs- og fritidsbolig foreligger tilstandsrapport som er i henhold til Forskrift til avhendingslova (tryggere bolighandel). Forsikringen er ugyldig dersom den tegnes i strid med forsikringsvilkårene. Jeg er innforstått med at eiendomsmegleren ikke har fullmakt til å gjøre unntak fra ovennevnte begrensninger. Jeg er oppmerksom på at 8% av total forsikringskostnader honorar til Söderberg & Partners.

☑ Jeg ønsker ikke boligselgerforsikring, men megler har tilbudt meg å kjøpe slik forsikring.

☐ Jeg kan ikke kjøpe boligselgerforsikring ihht vilkår.

Document reference: 1110250004

E-Signing validated

secured by nets

NAME OF SIGNER	IDENTIFIER	TIME	ELECTRONIC ID
Thor Ole Johansen	ae1acdf204de332e5e72a217068cf08c0508a3dc	23.01.2025 18:37:52 UTC	Signer authenticated by Nets One time code

NAME OF SIGNER	IDENTIFIER	TIME	ELECTRONIC ID
Hanna Michalek	e5f0f6b9384f397a71115004b2cacd928bbe68f7	23.01.2025 19:00:23 UTC	Signer authenticated by Nets One time code

→ This is a PDF document digitally signed by Nets' E-Signing service.
→ The document's integrity is protected by signing and sealing the contents with a certificate issued to Nets by a third party. Validating the signature confirms that the contents have not been modified since the time of signing.
→ For more information about document formats, see https://www.nets.eu/developer

nets

Document reference: 1110250004

Nabolagsprofil

Nye Vakås vei 52A - Nabolaget Hvalstad - vurdert av 72 lokalkjente

Nabolaget spesielt anbefalt for

- **Familier med barn**
- **Etablerere**
- **Husdyreiere**

Offentlig transport

Ravnsborg Linje 270	6 min 0.4 km	
Vakås stasjon Linje L1	13 min 0.9 km	
Oslo S Totalt 24 ulike linjer	21 min 19.9 km	
Oslo Gardermoen	52 min	

Skoler

Hofstad skole (1-7 kl.) 331 elever, 14 klasser	19 min 1.3 km
Hvalstad skole (1-7 kl.) 388 elever, 19 klasser	19 min 1.4 km
Steinerskolen i Asker (1-10 kl.) 176 elever, 12 klasser	28 min 2 km
Torstad ungdomsskole (8-10 kl.) 425 elever, 22 klasser	15 min 1.1 km
Landøya ungdomsskole (8-10 kl.) 323 elever, 23 klasser	24 min 1.8 km
Nesbru videregående skole 715 elever, 37 klasser	6 min 3.3 km
Holmen videregående skole 76 elever	6 min 3.5 km

Kvalitet på skolene
Veldig bra 90/100

Opplevd trygghet
Veldig trygt 87/100

Naboskapet
Godt vennskap 71/100

Aldersfordeling

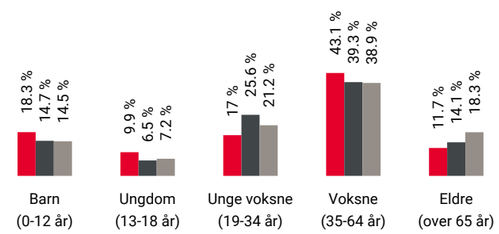

Område	Personer	Husholdninger
Hvalstad	1 653	605
Oslo og omegn	999 185	490 708
Norge	5 425 412	2 654 586

Barnehager

Bjørndalen barnehage (1-5 år) 80 barn	12 min 0.9 km
Haugtussa barnehage (1-2 år) 14 barn	14 min 1 km
Rudolf Steinerbarnehagen i Asker (1-5 år) 47 barn	17 min 1.3 km

Dagligvare

Kiwi Hvalstad PostNord	8 min 0.6 km
Coop Mega Holmen	12 min

FINN Innholdet i nabolagsprofilen er hentet fra ulike datakilder, og feil eller mangler kan forekomme. Vurderinger og sitater er innhentet på web og gir uttrykk for hvordan naboene vurderer nabolaget. FINN.no AS kan ikke holdes ansvarlig for feil/mangler i profilen. Copyright © Finn.no AS 2024

Primære transportmidler

1. Tog
2. Egen bil

Turmulighetene
Nærhet til skog og mark 97/100

Støynivået
Lite støynivå 95/100

Kvalitet på barnehagene
Veldig bra 91/100

Sport

Holmen idrettspark Badminton, ballspill, basket, fotball, h...	9 min 0.7 km
Torstad ungdomsskole Aktivitetshall, ballspill	14 min 1 km
Asker Squash og Fitness	3 min
MOVA Nesbru	23 min

Boligmasse

«Det er et område som er vakkert, frodig og har mye natur. Hvalstad ligger nært Oslo og Drammen, tett på Vestmarka og Oslofjorden og ligger i en kommune som har mye å tilby sine beboere.»

Sitat fra en lokalkjent

Varer/Tjenester

Holmen Senter	12 min
Apotek 1 Holmen	15 min

Aldersfordeling barn (0-18 år)

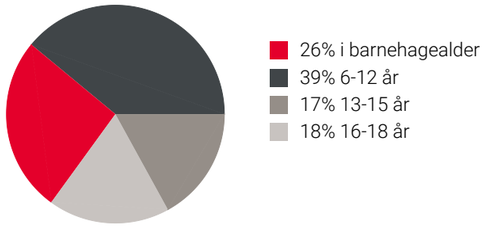

Familiesammensetning

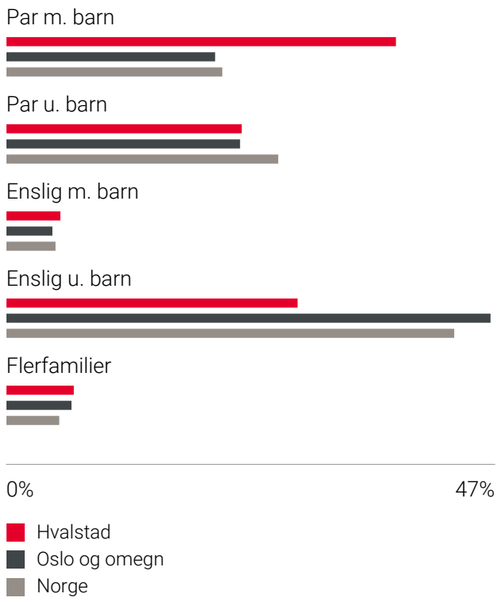

Sivilstand

		Norge
Gift	40%	33%
Ikke gift	52%	54%
Separert	5%	9%
Enke/Enkemann	3%	4%

FINN Innholdet i nabolagsprofilen er hentet fra ulike datakilder, og feil eller mangler kan forekomme. Vurderinger og sitater er innhentet på web og gir uttrykk for hvordan naboene vurderer nabolaget. FINN.no AS kan ikke holdes ansvarlig for feil/mangler i profilen. Copyright © Finn.no AS 2024

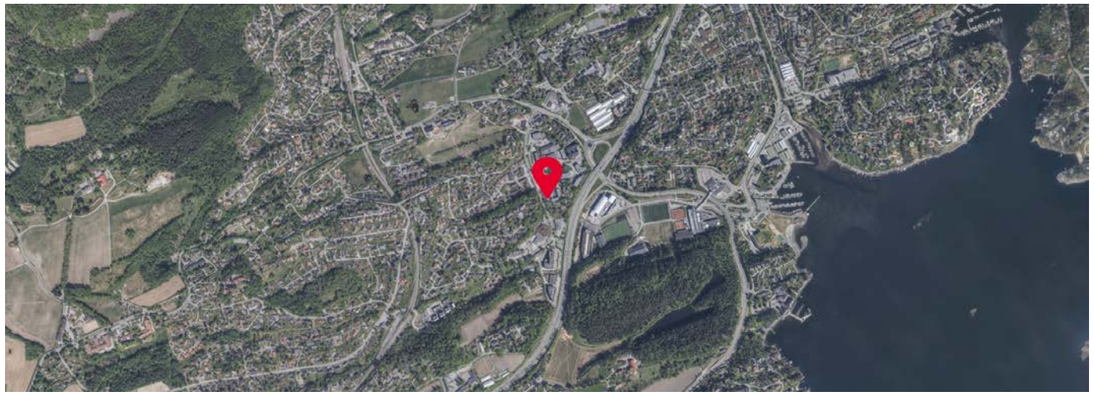

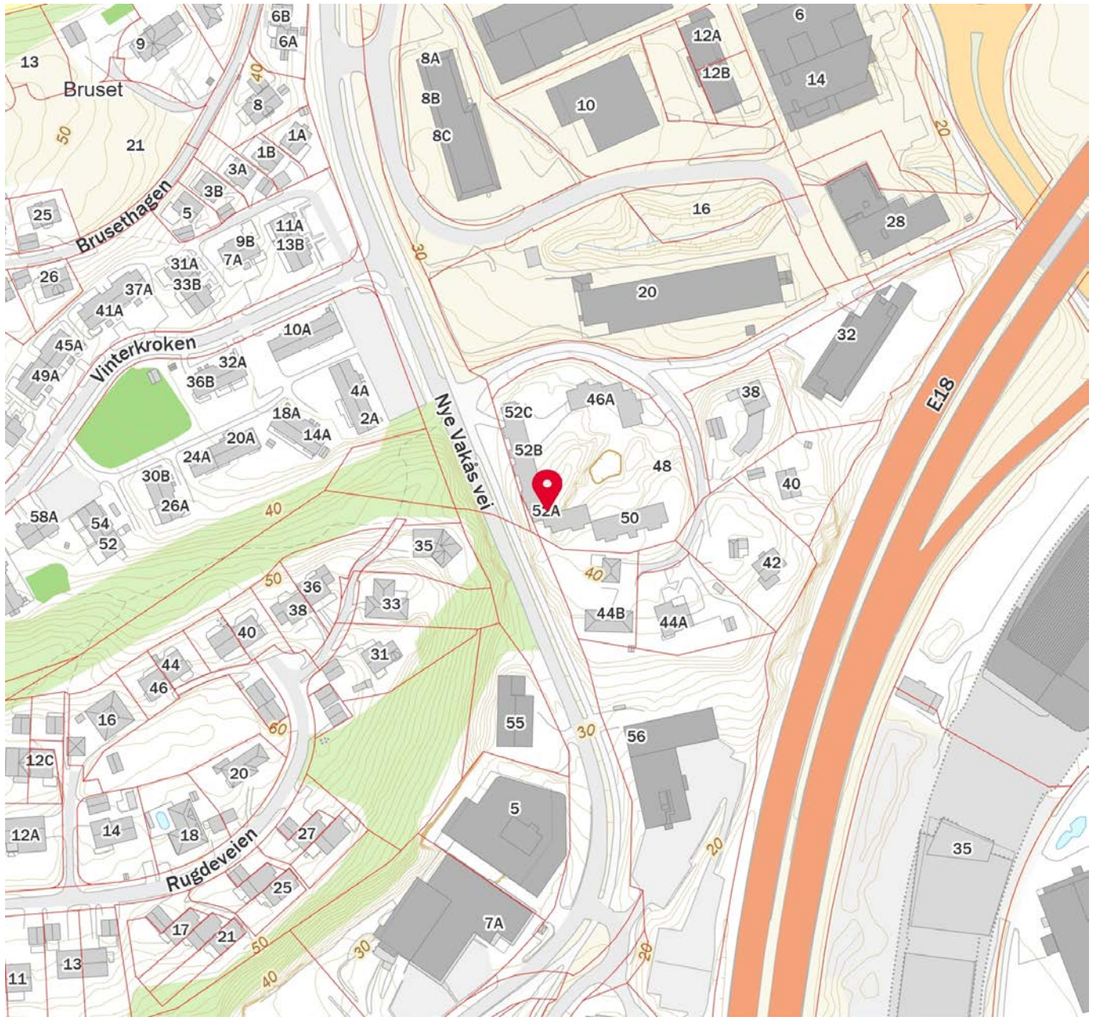
Bruset
Bruset
Bruset

Hvordan boligen benyttes har betydning for energibehovet

Energibehovet påvirkes av hvordan man benytter boligen, og kan forklare avvik mellom beregnet og målt energibruk. Gode energivaner bidrar til at energibehovet reduseres. Energibehovet kan også bli lavere enn normalt dersom:

- deler av boligen ikke er i bruk,
- færre personer enn det som regnes som normalt bruker boligen, eller
- den ikke brukes hele året.

Gode energivaner

Ved å følge enkle tips kan du redusere ditt energibehov, men dette vil ikke påvirke boligens energimerke.

Energimerkingen kan kun endres gjennom fysiske endringer på boligen.

Tips 1: Følg med på energibruken i boligen
Tips 2: Luft kort og effektivt
Tips 3: Redusér innetemperaturen
Tips 4: Bruk varmtvann fornuftig

Boligdata som er grunnlag for energimerket

Energimerket og andre data i denne attesten er beregnet ut fra opplysninger som er gitt av boligeier da attesten ble registrert. Nedenfor er en oversikt over oppgitte opplysninger, som boligeier er ansvarlig for.

Der opplysninger ikke er oppgitt, brukes typiske standardverdier for den aktuelle bygningstypen. For mer informasjon om beregninger, se www.energimerking.no/beregninger.

Bygningskategori:	Boligblokker
Bygningstype:	Leilighet
Byggeår	2024
Bygningsmateriale:	
BRA:	126
Ant. etg. med oppv. BRA:	
Detaljert vegger:	Ja
Detaljert vindu:	Ja

For oversikt over bygnings-/beregnings-data, se Vedlegg 1.

Teknisk installasjon

Ventilasjon

Om grunnlaget for energiattesten

Oppgitte opplysninger om boligen kan finnes ved å gå inn på www.energimerking.no, og logge inn via ID-porten/Altinn. På siden "Eiendommer" kan du søke opp bygninger og hente fram energiattester som er laget tidligere. For å se detaljer for en bolig hvor det er brukt detaljert registrering må du velge "Gjenbruk" av aktuell attest under Offisielle energiattester i skjermbildet "Valgt eiendom". Boligeier er ansvarlig for at det blir brukt riktige opplysninger. Eventuelle gale opplysninger må derfor tas opp med selger eller utleier da dette kan ha betydning for prisfastsettelsen. Det kan når som helst lage en ny energiattest.

Om energimerkeordningen

Enova er ansvarlig for energimerkeordingen. Energimerket beregnes på grunnlag av oppgitte opplysninger om boligen. For informasjon som ikke er oppgitt, brukes typiske standardverdier for den aktuelle bygningstypen fra tidsperioden den ble bygd i. Beregningsmetodene for energikarakteren baserer seg på NS 3031 (www.energimerking.no/NS3031).

Spørsmål om energiattesten, energimerkeordningen eller gjennomføring av energieffektivisering og tilskuddsordninger kan rettes til Enova Svarer på tlf. 800 49 003 eller svarer@enova.no.

Plikten til energimerking er beskrevet i energimerkeforskriften (bygninger).

Nærmere opplysninger om energimerkeordningen kan du finne på www.energimerking.no.

For ytterligere råd og veiledning om effektiv energibruk, vennligst se www.enova.no/hjemme eller ring Enova svarer på tlf. 800 49 003.

Bygningsdata: Vedlegg til energiattesten

Attesten gjelder for følgende eiendom (Vedlegg 1)

Adresse: Nye Vakås vei 52A
Postnummer: 1395
Sted: HVALSTAD
Kommune: Asker
Bolignummer: H0101
Dato: 01.02.2024 19:41:22
Energimerkenummer: fe1da029-2b4f-4d26-9ccb-c1b5e8bb854f

Kommunenummer: 3203
Gårdsnummer: 29
Bruksnummer: 48
Seksjonsnummer: 0
Festenummer: 0
Bygningsnummer: 301089737

Enhet	**Inngangsverdi**
Bygningskategori	BOLIGBLOKKER
Bygningskategori-Id (NVE-Id)	2
Bygningstype	LEILIGHET
Byggeår	2024
Byggstandard	
Type bygg	Nybygg
TEK standard	ENERGIREGLER 2016
Energivurdering	
Pliktig energivurdering	Nei
Kjelanlegg	Nei
Er vurdering opplastet	Nei
Dato for opplastning	
Varmeanlegg	Nei
Er vurdering opplastet	Nei
Dato for opplastning	
Kjøleanlegg	Nei
Er vurdering opplastet	Nei
Dato for opplastning	
Ventilasjonsanlegg	Nei
Er vurdering opplastet	Nei
Dato for opplastning	
Areal yttervegger	125 m²
Areal tak	0 m²
Areal gulv	126 m²
Areal vinduer, dører og glassfelt	23 m²
Oppvarmet BRA	126 m²
Totalt BRA	126 m²
Oppvarmet luftvolum	316 m³
U-verdi for yttervegger	0,19 W/(m²·K)
U-verdi for tak	0,00 W/(m²·K)
U-verdi for gulv	0,11 W/(m²·K)
U-verdi for vinduer, dører og glassfelt	0,76 W/(m²·K)
Arealandel for vinduer, dører og glassfelt	18,2 %
Normalisert kuldebroverdi	0,09 W/(m²·K)
Normalisert varmekapasitet	65,2 Wh/(m²·K)
Lekkasjetall	0,56 1/h
Dato for måling av lekkasjetall (en forutsetning for å kunne få karakter A)	30.11.2023
Temperaturvirkningsgrad for varmegjenvinner	81 %
Estimert årsgjennomsnittlig temperaturvirkningsgrad for varmegjenvinner pga. frostsikring	81 %
Spesifikk vifteeffekt (SFP) relatert til luftmengder i driftstiden	1,30 kW/(m³/s)
Spesifikk vifteeffekt (SFP) relatert til luftmengder utenfor driftstiden	1,30 kW/(m³/s)
Gjennomsnittlig spesifikk ventilasjonsluftmengde i driftstiden	1,82 m³/(m²·h)
Årsgjennomsnittlig systemvirkningsgrad for oppvarmingssystemet	163 %
Installert effekt for romoppvarming og ventilasjonsvarme (varmebatteri)	80 W/m²
Settpunkt-temperatur for oppvarming i driftstiden	21,0 °C
Årsgjennomsnittlig kjølefaktor for kjølesystemet	250 %
Settpunkt-temperatur for kjøling	22,0 °C
Installert effekt for romkjøling og ventilasjonskjøling	0 W/m²

Spesifikk pumpeeffekt oppvarming (SPP)	0,50 kW/(l/s)
Driftstider, antall timer i døgn med drift	
Driftstid ventilasjon	24 h
Driftstid oppvarming	16 h
Driftstid kjøling	24 h
Driftstid lys	16 h
Driftstid utstyr	16 h
Driftstid varmtvann	16 h
Driftstid personer	24 h
Spesifikt effektbehov for belysning i driftstiden	1,95 W/m²
Spesifikt varmetilskudd fra belysning i driftstiden	1,95 W/m²
Spesifikt effektbehov for utstyr i driftstiden	3,00 W/m²
Spesifikt varmetilskudd fra utstyr i driftstiden	1,80 W/m²
Spesifikt effektbehov for varmtvann i driftstiden	5,10 W/m²
Spesifikt varmetilskudd fra varmtvann i driftstiden	0,00 W/m²
Spesifikt varmetilskudd fra personer i driftstiden	1,50 W/m²
Total solfaktor for vindu og solskjerming (Ø/S/V/N)	0,55
Gjennomsnittlig karmfaktor	0,20
Solskjermingsfaktor pga. horisont, nærliggende bygninger, vegetasjon og eventuelle bygningsutspring	0,56
Oppvarmingssystem(er)	Direkte elektrisk; Varmepumpe
Varmefordelingssystem	Vannbåren oppvarming
Eventuell varmekilde for varmepumpe og fordeling	
Manuell eller automatisk solskjerming	MANUELL
Andeler og årsgjennomsnittlige systemvirkningsgrader for beregning av levert elektrisitet	
Andel av netto energibehov for romoppvarming og ventilasjonsvarme som dekkes av elektrisk varmesystem	0,33
Andel av netto energibehov for romoppvarming og ventilasjonsvarme som dekkes av varmepumpe	0,67
Andel av netto energibehov for romoppvarming og ventilasjonsvarme som dekkes av solfangeranlegg	0,00
Andel av netto energibehov for oppvarming av tappevann som dekkes av elektrisk varmesystem	0,40
Andel av netto energibehov for oppvarming av tappevann som dekkes av elektrisk varmepumpe	0,60
Andel av netto energibehov for oppvarming av tappevann som dekkes av solfangeranlegg	0,00
Årsgjennomsnittlig systemvirkningsgrad for elektrisk varmesystem	0,92
Årsgjennomsnittlig effektfaktor for varmepumpeanlegg	2,12
Årsgjennomsnittlig systemvirkningsgrad for termisk solfangeranlegg	9,00
Andeler og årsgjennomsnittlige systemvirkningsgrader for beregning av levert olje	
Andel av netto energibehov for romoppvarming og ventilasjonsvarme som dekkes av oljebasert varmesystem	0,00
Andel av netto energibehov for oppvarming av tappevann som dekkes av et oljebasert varmesystem	0,00
Årsgjennomsnittlig systemvirkningsgrad for det oljebaserte varmesystemet	0,80
Andeler og årsgjennomsnittlige systemvirkningsgrader for beregning av levert gass	
Andel av netto energibehov for romoppvarming og ventilasjonsvarme som dekkes av gassbasert varmesystem	0,00
Andel av netto energibehov for oppvarming av tappevann som dekkes av et gassbasert varmesystem	0,00
Årsgjennomsnittlig systemvirkningsgrad for det gassbaserte varmesystemet	0,85
Andeler og årsgjennomsnittlige systemvirkningsgrader for beregning av levert fjernvarme	
Andel av netto energibehov for romoppvarming og ventilasjonsvarme som dekkes av fjernvarmebasert varmesystem	0,00
Andel av netto energibehov for oppvarming av tappevann som dekkes av fjernvarmebasert varmesystem	0,00
Årsgjennomsnittlig systemvirkningsgrad for det fjernvarmebaserte varmesystemet	0,90
Andeler og årsgjennomsnittlige systemvirkningsgrader for beregning av levert biobrensel	
Andel av netto energibehov for romoppvarming og ventilasjonsvarme som dekkes av biobrenselbasert varmesystem	0,00
Andel av netto energibehov for oppvarming av tappevann som dekkes av biobrenselbasert varmesystem	0,00
Årsgjennomsnittlig systemvirkningsgrad for det biobrenselbaserte varmesystemet	0,77

Andeler og årsgjennomsnittlige systemvirkningsgrader for beregning av levert annen energivare

Andel av netto energibehov for romoppvarming og ventilasjonsvarme som dekkes av varmesystem basert på andre energivarer	0,00
Andel av netto energibehov for oppvarming av tappevann som dekkes av et varmesystem basert på andre energivarer	0,00
Årsgjennomsnittlig systemvirkningsgrad for varmesystem for andre energibærere	0,98

Klimastasjon / kilde	Oslo (MeteoNorm)
Dato for beregning	29.1.2024
Henvisning til dokumentasjon for inndata eller begrunnelse for avvik fra normative tillegg til NS 3031 eller andre forhold vedr. beregningene	

Beregningsprogram

Navn programvare	SIMIEN
Versjon	6.017
Produsent / leverandør	ProgramByggerne
Beskrivelse: Månedsberegning / timesberegning / dynamisk	Dynamisk timesberegning

Energirådgiver

Firma	EM Teknikk - Energi AS
Navn person	Fredrik Steenberg-Larsen

Beregningsresultater som er input til attestgenerator i EMS

Netto energibudsjett

Romoppvarming	32,0 kWh/år
Ventilasjonsvarme	6,1 kWh/år
Varmtvann	29,8 kWh/år
Vifter	5,8 kWh/år
Pumper	0,4 kWh/år
Belysning	11,4 kWh/år
Teknisk utstyr	17,5 kWh/år
Romkjøling	0,0 kWh/år
Ventilasjonskjøling	0,0 kWh/år
TotaltNettoEnergibehov	102,9 kWh/år

Beregnet levert energi ved normalisert klima	10 313 kWh/år
Beregnet spesifikk levert energi ved normalisert klima	81,66 kWh/(m²·år)
Beregnet levert energi til oppvarming og varmtvann ved normalisert klima	5 882 kWh/år
Beregnet spesifikk levert energi ved lokalt klima	81,66 kWh/(m²·år)
Beregnet levert energi ved lokalt klima	10 313 kWh/år

Målt energibruk (levert energi), temperaturkorrigert målt energi for et år.

Elektrisitet	0 kWh/år
Olje	0 liter/år
Gass	0,0 Sm³/år
Fjernvarme	0 kWh/år
Biobrensel	0 kg/år
Annen energivare	0 kWh/år
Totalt	0 kWh/år

Beregnet levert energi ved normalklima

Elektrisitet	10 313 kWh/år
Olje	0 kWh/år
Gass	0 kWh/år
Fjernvarme	0 kWh/år
Biobrensel	0 kWh/år
Annen energivare	0 kWh/år
Totalt	10 313 kWh/år

Sum andel elektrisitet, olje og gass	65,7 %

Vedtekter

for Holmen Hage borettslag org nr 929761847

vedtatt på stiftelsesmøtet den 01.07.22 sist endret den 29.11.23

1. Innledende bestemmelser

1-1 Formål

Holmen Hage borettslag er et samvirkeforetak som har til formål å gi andelseierne bruksrett til egen bolig i lagets eiendom (borett) og å drive virksomhet som står i sammenheng med denne.

1-2 Forretningskontor, forretningsførsel og tilknytningsforhold

Borettslaget ligger i Asker kommune og har forretningskontor i Stavanger kommune.

Borettslagets er ett frittstående borettslag på 27 andeler.

2. Andeler og andelseiere

2-1 Andeler og andelseiere

(1) Andelene skal være på kroner 5000 kr

(2) Bare fysiske personer (enkeltpersoner) kan være andelseiere i borettslaget. Ingen fysiske personer kan eie mer enn en andel.

(3) Uansett kan staten, en fylkeskommune eller en kommune til sammen eie inntil tjue prosent av andelene i borettslaget i samsvar med borettslagslovens § 4-2 (1). Det samme gjelder selskap som har til formål å skaffe boliger og som blir ledet og kontrollert av stat, fylkeskommune eller kommune, stiftelse som har til formål å skaffe boliger og som er opprettet av staten, en fylkeskommune eller kommune og selskap, stiftelse eller andre som har inngått samarbeidsavtale med stat, fylkeskommune eller kommune om å skaffe boliger til vanskeligstilte.

(4) I tillegg har arbeidsgivere som skal leie ut boligen til arbeidstakere rett til å eie inntil 20% av andelene.

(5) Andelseierne skal få utlevert et eksemplar av borettslagets vedtekter.

2-2 Sameie i andel

(1) Bare personer som bor eller skal bo i boligen kan bli sameier i andel.

(2) Dersom flere eier en andel sammen, skal det regnes som bruksoverlating hvis en eller flere av sameierne ikke bor i boligen, jf vedtektenes punkt 4-2.

2-3 Overføring av andel og godkjenning av ny andelseier

(1) En andelseier har rett til å overdra sin andel, men erververen må godkjennes av borettslaget for at ervervet skal bli gyldig overfor borettslaget.

(2) Borettslaget kan nekte godkjenning når det er saklig grunn til det og skal nekte godkjenning dersom ervervet vil være i strid med punkt 2 i vedtektene.

(3) Nekter borettslaget å godkjenne erververen som andelseier, må melding om dette komme fram til erververen senest 20 dager etter at søknaden om godkjenning kom fram til borettslaget. I motsatt fall skal godkjenning regnes som gitt.

(4) Erververen har ikke rett til å bruke boligen før godkjenning er gitt eller det er rettskraftig avgjort at erververen har rett til å erverve andelen.

(5) Den forrige andelseieren er solidarisk ansvarlig med en eller flere nye erververe for betaling av felleskostnader til ny andelseier er godkjent, eller det er rettskraftig avgjort at en ny andelseier har rett til å erverve andelen.

3. Forkjøpsrett

(1) Det er ingen forkjøpsrett i borettslaget.

4. Borett og bruksoverlating

4-1 Boretten

(1) Hver andel gir enerett til å bruke en bolig i borettslaget og rett til å nytte fellesarealer til det de er beregnet eller vanlig brukt til, og til annet som er i samsvar med tiden og forholdene.

(2) Andelseieren kan ikke benytte boligen til annet enn boligformål uten styrets samtykke.

(3) Andelseieren skal behandle boligen, andre rom og annet areal med tilbørlig aktsomhet. Bruken av boligen og fellesarealene må ikke på en urimelig eller unødvendig måte være til skade eller ulempe for andre andelseiere.

(4) En andelseier kan med styrets godkjenning gjennomføre tiltak på eiendommen som er nødvendige på grunn av funksjonshemming hos en bruker av boligen. Godkjenning kan ikke nektes uten saklig grunn.

(5) Alle endringer på fasade og fellesareal krever skriftlig søknad til styret og skal godkjennes av styret eller generalforsamlingen før arbeidet iverksettes. Dette gjelder for alle endringer, herunder montering av varmepumpe, parabolantenne, markiser o.l. Styret kan sette føringer for utførelsen. Andelseier er ansvarlig for å søke om godkjenning fra kommunen hvor dette påkreves.

(6) Styret kan fastsette vanlige ordensregler for eiendommen.

4-2 Bruksoverlating

(1) Andelseieren kan overlate bruken av hele boligen til andre i inntil 30 døgn i året. Styret skal orienteres skriftlig om alle leieforhold. Overlating av hele boligen til andre ut over 30 døgn i året krever godkjenning fra styret.

(2) Med styrets godkjenning kan andelseierne overlate bruken av hele boligen dersom:
- andelseieren selv eller andelseierens ektefelle eller slektning i rett opp- eller nedstigende linje eller fosterbarn av andelseieren eller ektefellen, har bodd i boligen i minst ett av de siste to årene. Andelseierne kan i slike tilfeller overlate bruken av hele boligen for opptil tre år
- andelseieren er en juridisk person
- andelseieren skal være midlertidig borte som følge av arbeid, utdanning, militærtjeneste, sykdom eller andre tungtveiende grunner
- et medlem av brukerhusstanden er andelseierens ektefelle eller slektning i rett opp- eller nedstigende linje eller fosterbarn av andelseieren eller ektefellen
- det gjelder bruksrett til noen som har krav på det etter ekteskapslovens § 68 eller husstandsfellesskapslovens § 3 andre ledd.

Godkjenning kan bare nektes dersom brukerens forhold gir saklig grunn til det. Godkjenning kan nektes dersom brukeren ikke kunne blitt andelseier.
Har laget ikke sendt svar på skriftlig søknad om godkjenning av bruker innen en måned etter at søknaden har kommet fram til laget, skal brukeren regnes som godkjent.

(3) Andelseier som bor i boligen selv, kan overlate bruken av deler av den til andre uten godkjenning.

(4) Overlating av bruken reduserer ikke andelseierens plikter overfor borettslaget.

5. Vedlikehold

5-1 Andelseiernes vedlikeholdsplikt

(1) Den enkelte andelseier skal holde boligen, og andre rom og annet areal som hører boligen til, i forsvarlig stand og vedlikeholde slikt som vinduer, rør, sikringsskap fra og med første hovedsikring/inntakssikring, ledninger med tilbehør, varmekabler, inventar, utstyr inklusive vannklosett, varmtvannsbereder og vask, apparater og innvendige flater. Våtrom må brukes og vedlikeholdes slik at lekkasjer unngås.

(2) Vedlikeholdet omfatter også nødvendige reparasjoner og utskifting av slikt som rør, sikringsskap fra og med første hovedsikring/inntakssikring, ledninger med tilbehør, varmekabler, inventar, utstyr inklusive slik som vannklosett, varmtvannsbereder og vasker, apparater, tapet, gulvbelegg, vegg-, gulv- og himlingsplater, skillevegger, listverk, skap, benker og innvendige dører med karmer.

(3) Andelseieren har også ansvaret for oppstaking og rensing av innvendige avløpsledninger både til og fra egen vannlås/sluk og fram til borettslagets felles-/hovedledning. Andelseier skal også rense eventuelle sluk på verandaer, balkonger o l.

(4) Andelseieren skal holde boligen fri for insekter og skadedyr.

(5) Vedlikeholdsplikten omfatter også utbedring av tilfeldig skade, herunder skade påført ved innbrudd og uvær.

(6) Oppdager andelseieren skade i boligen som borettslaget er ansvarlig for å utbedre, plikter andelseieren straks å sende melding til borettslaget.

(7) Borettslaget og andre andelseiere kan kreve erstatning for tap som følger av at andelseieren ikke oppfyller pliktene sine, jf borettslagslovens §§ 5-13 og 5-15.

5-2 Borettslagets vedlikeholdsplikt

(1) Borettslaget skal holde bygninger og eiendommen for øvrig i forsvarlig stand så langt plikten ikke ligger på andelseierne. Skade på bolig eller inventar som tilhører laget, skal laget utbedre dersom skaden følger av mislighold fra en annen andelseier.

(2) Felles rør, ledninger, kanaler og andre felles installasjoner som går gjennom boligen, skal borettslaget holde ved like. Borettslaget har rett til å føre nye slike installasjoner gjennom boligen dersom det ikke er til vesentlig ulempe for andelseieren. Borettslagets vedlikeholdsplikt omfatter også utvendig vedlikehold av vinduer.

(3) Borettslagets vedlikeholdsplikt omfatter også utskifting av vinduer, herunder nødvendig utskifting av isolerglass, og ytterdører til boligen eller reparasjon eller utskifting av tak, bjelkelag, bærende veggkonstruksjoner, sluk, samt rør eller ledninger som er bygd inn i bærende konstruksjoner med unntak av varmekabler.

(4) Andelseieren skal gi adgang til boligen slik at borettslaget kan utføre sin vedlikeholdsplikt, herunder ettersyn, reparasjon eller utskifting. Ettersyn og utføring av arbeid skal gjennomføres slik at det ikke er til unødig ulempe for andelseieren eller annen bruker av boligen.

(5) Andelseier kan kreve erstatning for tap som følge av at borettslaget ikke oppfyller pliktene sine, jf borettslagslovens § 5-18.

6 Parkering

6-1 Boder og parkering

(1) Alle andelseiere har sportsbod og parkering lokalisert i parkeringsanlegget. Enkelte andeler som har kjøpt ekstra parkeringsplass følger det også flere parkeringsplasser med til. Bruksretten til bodene og parkeringsplassene er eksklusive. Fordelingen av boder og parkeringsplasser følger av vedlegg 1 til disse vedtektene.

(2) Utleie og salg av parkeringsplasser kan kun gjøres til andre andelseiere innad i borettslaget.

(3) Utbygger står fritt til å selge/leie ut parkeringsplasser som ikke er tildelt andelseiere. Utleie og salg kan kun gjøres til andelseiere i borettslaget.

6.2 Ladepunkt for el-bil

(1) En andelseier kan med samtykke fra styret anlegge ladepunkt for elbil og ladbare hybrider i tilknytning til en parkeringsplass andelseieren disponerer, eller andre steder som styret anviser. Styret kan bare nekte samtykke dersom det foreligger en saklig grunn.
Kostnader til etablering og vedlikehold av ladepunkt, og strøm dekkes av den enkelte andelseier.

6.3 Parkeringsplasser for personer med nedsatt funksjonsevne

Personer med nedsatt funksjonsevne kan kreve at styret pålegger en annen andelseier å bytte parkeringsplass. Bytteretten gjelder bare dersom beboeren med nedsatt funksjonsevne allerede disponerer en parkeringsplass i borettslaget. Retten til å bruke en tilrettelagt plass varer så lenge et dokumentert behov er til stede. Dersom andelseieren som pålegges å bytte fra seg en parkeringsplass har anlagt lader for billading på parkeringsplassen som må byttes, og tilsvarende ikke finnes på den plass han mottar, er den rettighetshaveren som utløser byttet ansvarlig for å besørge og bekoste at anlegg for billading også klargjøres på denne. Retten gjelder bare parkeringsplasser som i vedtak etter plan- og bygningsloven er krevet opparbeidet til bruk av personer med nedsatt funksjonsevne. Denne vedtektsbestemmelsen kan ikke endres uten at samtlige andelseiere uttrykkelig sier seg enige. Kommunen har vetorett mot endringen.

7. Pålegg om salg og fravikelse

7-1 Mislighold

Andelseiers brudd på sine forpliktelser overfor borettslaget utgjør mislighold. Som mislighold regnes blant annet manglende betaling av felleskostnader, forsømt vedlikeholdsplikt, ulovlig bruk eller overlating av bruk og brudd på husordensregler.

7-2 Pålegg om salg

(1) Hvis en andelseier til tross for advarsel vesentlig misligholder sine plikter, kan borettslaget pålegge vedkommende å selge andelen, jf borettslagslovens § 5-22 første ledd. Advarsel skal gis skriftlig og opplyse om at vesentlig mislighold gir laget rett til å kreve andelen solgt.

7-3 Fravikelse

Medfører andelseierens eller brukerens oppførsel fare for ødeleggelse eller vesentlig forringelse av eiendommen, eller er andelseierens eller brukerens oppførsel til alvorlig plage eller sjenanse for eiendommenes øvrige andelseiere eller brukere, kan styret kreve fravikelse fra boligen etter tvangsfullbyrdelseslovens kapittel 13.

8. Felleskostnader og pantesikkerhet

8-1 Felleskostnader

(1) Felleskostnadene betales hver måned. Borettslaget kan endre felleskostnadene med en måneds skriftlig varsel. Felleskostnader fordeles etter brøk som fremkommer i prisliste i forbindelse med stifting av borettslaget. Kostnader til tv/internett fordeles med lik del pr andel.

(2) For felleskostnader som ikke blir betalt ved forfall, svarer andelseieren den til enhver tid gjeldende forsinkelsesrente etter lov av 17. desember 1976 nr 100.

8-2 Borettslagets pantesikkerhet

For krav på dekning av felleskostnader og andre krav fra lagsforholdet har laget panterett i andelen foran alle andre heftelser. Pantekravet er begrenset til en sum som svarer til to ganger folketrygdens grunnbeløp på tidspunktet da tvangsdekning besluttes gjennomført.

9. Styret og dets vedtak

9-1 Styret

(1) Borettslaget skal ha et styre som skal bestå av en styreleder og to andre medlemmer med to varamedlemmer.

(2) Funksjonstiden for styreleder og de andre medlemmene er to år. Varamedlemmer velges for ett år. Styremedlem og varamedlem kan gjenvelges.

(3) Styret skal velges av generalforsamlingen. Generalforsamlingen velger styreleder ved særskilt valg. Styret velger nestleder blant sine medlemmer.

9-2 Styrets oppgaver

(1) Styret skal lede virksomheten i samsvar med lov, vedtekter og generalforsamlingens vedtak. Styret kan ta alle avgjørelser som ikke i loven eller vedtektene er lagt til andre organer.

(2) Styreleder skal sørge for at styret holder møte så ofte som det trengs. Et styremedlem eller forretningsføreren kan kreve at styret sammenkalles.

(3) Styret skal føre protokoll over styresakene. Protokollen skal underskrives av de frammøtte styremedlemmene.

9-3 Styrets vedtak

(1) Styret er vedtaksført når mer enn halvparten av alle styremedlemmene er til stede. Vedtak kan treffes med mer enn halvparten av de avgitte stemmene. Står stemmene likt, gjør møtelederens stemme utslaget. De som stemmer for et vedtak som innebærer en endring, må likevel utgjøre minst en tredjedel av alle styremedlemmene.

(2) Styret kan ikke uten at generalforsamlingen har gitt samtykke med minst to tredjedels flertall, fatte vedtak om:

1. ombygging, påbygging eller andre endringer av bebyggelsen eller tomten som etter forholdene i laget går ut over vanlig forvaltning og vedlikehold,
2. å øke tallet på andeler eller å knytte andeler til boliger som tidligere har vært benyttet til utleie, jf borettslagslovens § 3-2 andre ledd,
3. salg eller kjøp av fast eiendom,
4. å ta opp lån som skal sikres med pant med prioritet foran innskuddene,
5. andre rettslige disposisjoner over fast eiendom som går ut over vanlig forvaltning,
6. andre tiltak som går ut over vanlig forvaltning, når tiltaket fører med seg økonomisk ansvar eller utlegg for laget på mer enn fem prosent av de årlige felleskostnadene.

9-4 Representasjon og fullmakt

To styremedlemmer i fellesskap representerer laget utad og tegner dets navn.

10. Generalforsamlingen

10-1 Myndighet

Den øverste myndighet i borettslaget utøves av generalforsamlingen.

10-2 Tidspunkt for generalforsamling

(1) Ordinær generalforsamling skal holdes hvert år innen utgangen av juni.

(2) Ekstraordinær generalforsamling holdes når styret finner det nødvendig, eller når revisor eller minst to andelseiere som til sammen har minst en tiendedel av stemmene, krever det og samtidig oppgir hvilke saker de ønsker behandlet.

10-3 Varsel om og innkalling til generalforsamling

(1) Forut for ordinær generalforsamling skal styret varsle andelseierne om dato for møtet og om frist for innlevering av saker som ønskes behandlet.

(2) Generalforsamlingen skal innkalles skriftlig av styret med et varsel som skal være på minst åtte og høyst tjue dager. Ekstraordinær generalforsamling kan om nødvendig kalles inn med kortere varsel som likevel skal være på minst tre dager.

(3) I innkallingen skal de sakene som skal behandles være bestemt angitt. Skal et forslag som etter borettslagsloven eller vedtektene må vedtas med minst to tredjedels flertall kunne behandles, må hovedinnholdet være angitt i innkallingen. Saker som en andelseier ønsker behandlet på ordinær generalforsamling skal nevnes i innkallingen når styret har mottatt krav om det etter vedtektenes punkt 9-3 (1).

10-4 Saker som skal behandles på ordinær generalforsamling

- Godkjenning av årsberetning fra styret
- Godkjenning av årsregnskap
- Valg av styremedlemmer og varamedlemmer
- Eventuelt valg av revisor
- Fastsetting av godtgjørelse til styret
- Andre saker som er nevnt i innkallingen

10-5 Møteledelse og protokoll

Generalforsamlingen skal ledes av styrelederen med mindre generalforsamlingen velger en annen møteleder. Møtelederen skal sørge for at det føres protokoll fra generalforsamlingen.

10-6 Stemmerett og fullmakt

Hver andelseier har en stemme på generalforsamlingen. Hver andelseier kan møte ved fullmektig på generalforsamlingen, men ingen kan være fullmektig for mer enn en andelseier. For en andel med flere eiere kan det bare avgis en stemme.

10-7 Vedtak på generalforsamlingen

(1) Foruten saker som nevnt i punkt 9-4 i vedtektene kan ikke generalforsamlingen fatte vedtak i andre saker enn de som er bestemt angitt i innkallingen.

(2) Med de unntak som følger av borettslagsloven eller vedtektene her fattes alle beslutninger av generalforsamlingen med mer enn halvparten av de avgitte stemmer. Ved valg kan generalforsamlingen på forhånd fastsette at den som får flest stemmer skal regnes som valgt.

(3) Stemmelikhet avgjøres ved loddtrekning.

11. Inhabilitet, taushetsplikt og mindretallsvern

11-1 Inhabilitet

(1) Et styremedlem må ikke delta i styrebehandlingen eller avgjørelsen av noe spørsmål der medlemmet selv eller nærstående har en framtredende personlig eller økonomisk særinteresse.

(2) Ingen kan selv eller ved fullmektig eller som fullmektig delta i en avstemning på generalforsamlingen om avtale med seg selv eller nærstående eller om ansvar for seg selv eller nærstående i forhold til laget. Det samme gjelder avstemning om pålegg om salg eller krav om fravikelse etter borettslagslovens §§ 5-22 og 5-23.

11-2 Taushetsplikt

Tillitsvalgte, forretningsfører og ansatte i et borettslag har plikt til å bevare taushet overfor uvedkommende om det de i forbindelse med virksomheten i laget får vite om noens personlige forhold. Dette gjelder ikke dersom ingen berettiget interesse tilsier taushet.

11-3 Mindretallsvern

Generalforsamlingen, styret eller forretningsfører kan ikke treffe beslutning som er egnet til å gi visse andelseiere eller andre en urimelig fordel til skade for andre andelseiere eller laget.

12. Vedtektsendringer og forholdet til borettslovene

12-1 Vedtektsendringer

Endringer i borettslagets vedtekter kan bare besluttes av generalforsamlingen med minst to tredjedeler av de avgitte stemmer. Endringer i punkt 6 Parkering kan ikke endres uten samtykke fra utbygger.

12-2 Forholdet til borettslovene

For så vidt ikke annet følger av vedtektene gjelder reglene i lov om borettslag av 06.06.2003 nr 39.

PROTOKOLL

fra ordinær generalforsamling i Holmen Hage borettslag 25.04.24 på teams.

Sak 1. **Konstituering**

Valg av møteleder, sekretær og en til å underskrive protokollen

Vedtak: Til møteleder og til sekretær ble Endre Hjelmeland valgt
Til å underskrive protokollen ble Odd Christian Øverland valgt.

Registrering av de fremmøtte

Det var 12 andeler til stede og ingen innlevert fullmakter, til sammen 12 stemmeberettigede. Dessuten møtte Endre Hjelmeland fra Bate boligbyggelag, Per Øyvind Wold fra Villa Utvikling og Tom-Roger Skildrud fra Nordisk Eiendomsvekst.

Vedtak: Tatt til etterretning.

Spørsmål om møtet er lovlig innkalt

Det framkom ingen merknader til innkalling og saksliste.

Vedtak: Generalforsamlingen ble erklært lovlig innkalt og satt.

Sak 2. **Årsregnskap 2023**

Møteleder orienterete om årsregnskapet for 2023, dette var før borettslaget var flyttet inn og under utbygging så det sa lite om hvordan regnskapet var etter det kom i drift. Det fremkom merknad fra møtedeltaker som etterlyste revisor sin tilstedeværelse på generalforsamlingen. Møteleder orienterte da om at det ikke var nomalt at revisor deltok på generalforsamlingene i borettslag. Det ble bedt om at dette protokollførtes.

Vedtak: Årsregnskap 2023 ble gjennomgått og vedtatt, de disponible midlene overføres til neste års drift.

Sak 3. **Status på uteområdene og i tillegg en framdriftsplan for istandsettelse**

Det ble gitt en kort status på hvordan reklamasjoner skal foregå, overlevering av status på reklasmasjoner i forbindelse med overtagelse til nytt styre, samt status for ferdigstillelse av uteområde. Et eget infoskriv fra entrepenør sendes ut sammen med protokoll.

Vedtak: tas til orientering

BankID Signing
Endre Hjelmeland
2024-04-25

BankID Signing
Odd Christian Øverland
2024-04-26

Sak 4. **Valg**

Styreleder: Odd Christian Øverland
Styremedlem: Sverre Ivar Pedersen og Oddbjørn Grønnevik
Varamedlem: Harald Hilton og Ingjerd Minken Staubo

Vedtak: valgt akklamasjon.

	Navn	Mail
Styreleder 2 år	Odd Christian Øverland	odd.christian.overland@fagforbundet.no
Styremedlem 2 år	Sverre Ivar Pedersen	iva-ped@online.no
Styremedlem 2 år	Oddbjørn Grønnevik	thorhild.winger@gmail.com
Varamedlem 1 år	Harald Hilton	harald.hilton@sjt.no
Varamedlem 1 år	Ingjerd Minken Staubo	ingjerd_staubo@yahoo.no

Odd Christian Øverland

Endre Hjelmeland
Møteleder/sekretær

BankID Signing
Endre Hjelmeland
2024-04-25

BankID Signing
Odd Christian Øverland
2024-04-26

426 - Holmen Hage borettslag

INNKALLING TIL GENERALFORSAMLING 2024

Det innkalles til generalforsamling

Torsdag 25 april kl. 17.30

På teams

SAKSLISTE

1. **Konstituering**
   1.1. Valg av møteleder
   1.2. Valg av sekretær
   1.3. Valg av 1 person til å undertegne protokollen sammen med møteleder
   1.4. Registrering av de frammøtte
   1.5. Godkjenning av innkalling og saksliste

2. **Årsregnskap**

3. **Status på uteområdene og i tillegg en framdriftsplan for istandsettelse**
Utbygger/styret vil på generalforsamlingen orienterer om fremdriften og status for opparbeidelse av uteområde.

Forslag til vedtak: tas til orientering

4. **Valg**
   4.1. Valg av leder for 2 år
   4.2. Valg av 2 styremedlem for 2 år
   4.3. Valg av 2 varamedlem for 1 år

Styrets innstilling til valg:

Odd Christian Øverland	styreleder
Sverre Pedersen	styremedlem
Oddbjørn Grønnevik	styremedlem

Dersom andelseiere har noen saker de krever å ta opp på møtet 25.04 eller sender krav på at møtet gjennomføres fysisk må styret få inn melding senest innen 15.04.

Stemmerett har andelseiere eller personer med fullmakt.

Holmen Hage borettslag

Styret

Årsregnskap 2023

Holmen Hage Borettslag

org. nr. 929 761 847

Utarbeidet av Formue Accounting AS

Holmen Hage Borettslag

RESULTATREGNSKAP 01.01. - 31.12.

	Note	2023	2022
DRIFTSKOSTNADER			
Annen driftskostnad	1	(676 267)	(117 988)
SUM DRIFTSKOSTNAD		**(676 267)**	**(117 988)**
DRIFTSRESULTAT		**(676 267)**	**(117 988)**
FINANSPOSTER			
Annen renteinntekt		4 162	1 572
Annen finansinntekt		0	457
Annen rentekostnad		(5 430 849)	(1 235 223)
SUM FINANSPOSTER		**(5 426 686)**	**(1 233 193)**
ORDINÆRT RESULTAT FØR SKATTEKOSTNAD		**(6 102 953)**	**(1 351 181)**
Skattekostnad på resultat		0	0
ÅRSRESULTAT		**(6 102 953)**	**(1 351 181)**
DISPONERING (DEKNING) AV ÅRSRESULTATET			
Overført til udekket tap	2, 3	6 102 953	1 351 181
SUM DISPONERT (DEKKET)		**(6 102 953)**	**(1 351 181)**

Holmen Hage Borettslag

BALANSE PR. 31.12.

	Note	2023	2022
EIENDELER			
ANLEGGSMIDLER			
Tomter, bygninger og annen fast eiendom	4	219 560 808	101 526 169
Sum varige driftsmidler		**219 560 808**	**101 526 169**
SUM ANLEGGSMIDLER		**219 560 808**	**101 526 169**
OMLØPSMIDLER			
Fordringer			
Andre kortsiktige fordringer	5	6 135	2 460 301
Sum fordringer		**6 135**	**2 460 301**
Finansielle omløpsmidler			
Bankinnskudd, kontanter o.l.		500 536	2 225 864
SUM OMLØPSMIDLER		**506 671**	**4 686 166**
SUM EIENDELER		**220 067 479**	**106 212 335**

Holmen Hage Borettslag

BALANSE PR. 31.12.

	Note	2023	2022
EGENKAPITAL OG GJELD			
EGENKAPITAL			
Innskutt egenkapital			
Andelskapital	2	135 000	135 000
Innbetalt kapital	2	95 816 000	95 816 000
Sum innskutt egenkapital		**95 951 000**	**95 951 000**
Opptjent egenkapital			
Udekket tap	2	-7 429 704	-1 326 751
Sum opptjent egenkapital		**-7 429 704**	**-1 326 751**
SUM EGENKAPITAL		**88 521 296**	**94 624 249**
GJELD			
Annen langsiktig gjeld			
Gjeld til kredittinstitusjoner	6, 7	119 758 079	9 709 795
Sum annen langsiktig gjeld		**119 758 079**	**9 709 795**
Kortsiktig gjeld			
Leverandørgjeld		8 835 122	1 878 291
Annen kortsiktig gjeld		2 952 982	0
Sum kortsiktig gjeld		**11 788 104**	**1 878 291**
SUM GJELD		**131 546 183**	**11 588 086**
SUM EGENKAPITAL OG GJELD		**220 067 479**	**106 212 335**

07.02.2024

Per-Øivind Wold	Jan Michael O'rourke	Tom-Roger Skildrud
Styrets leder	Styremedlem	Styremedlem

Holmen Hage Borettslag

NOTER TIL ÅRSREGNSKAPET 2023

REGNSKAPSPRINSIPPER
Årsregnskapet er satt opp i samsvar med regnskapsloven og god regnskapsskikk for små foretak.

Eiendeler bestemt til varig eie eller bruk er klassifisert som anleggsmidler. Andre eiendeler er klassifisert som omløpsmidler. Fordringer som skal tilbakebetales innen ett år, er uansett klassifisert som omløpsmidler. Ved klassifisering av kortsiktig og langsiktig gjeld er tilsvarende kriterier lagt til grunn.

Anleggsmidler
Anleggsmidler vurderes til anskaffelseskost, men nedskrives til virkelig verdi når verdifallet forventes ikke å være forbigående. Nedskrivingen reverseres når grunnlaget for nedskrivingen ikke lenger er til stede. Anleggsmidler med begrenset økonomisk levetid avskrives planmessig. Langsiktig gjeld balanseføres til nominelt mottatt beløp på etableringstidspunktet.

Omløpsmidler
Omløpsmidler vurderes til laveste av anskaffelseskost og virkelig verdi. Kortsiktig gjeld balanseføres til nominelt mottatt beløp på etableringstidspunktet.

Salgsinntekter
Inntektsføring ved salg av varer skjer på leveringstidspunktet. Tjenester inntektsføres i takt med utførelsen. Andelen av salgsinntekter som knytter seg til fremtidige serviceytelser balanseføres som uopptjent inntekt ved salget, og inntektsføres deretter i takt med levering av ytelsene.

Leieinntekter
Inntektsføringen av leieinntekter skjer i henhold til leiekontrakt/leieperiode.

Fordringer
Kundefordringer og andre fordringer er oppført i balansen til pålydende etter fradrag for avsetning til forventet tap. Avsetning til tap gjøres på grunnlag av individuelle vurderinger av de enkelte fordringene. I tillegg gjøres det for øvrige kundefordringer en uspesifisert avsetning for å dekke antatt tap.

Varige driftsmidler
Varige driftsmidler balanseføres og avskrives over driftsmidlets forventede økonomiske levetid. Direkte vedlikehold av driftsmidler kostnadsføres løpende under driftskostnader, mens påkostninger eller forbedringer tillegges driftsmidlets kostpris og avskrives i takt med driftsmidlet. Dersom gjenvinnbart beløp av driftsmiddelet er lavere enn balanseført verdi foretas nedskrivning til gjenvinnbart beløp. Gjenvinnbart beløp er det høyeste av netto salgsverdi og verdi i bruk. Verdi i bruk er nåverdien av de fremtidige kontantstrømmene som eiendelen vil generere.

NOTE 1 LØNNSKOSTNADER, GODTGJØRELSER MM

Selskapet har i 2023 sysselsatt 0 årsverk.

NOTE 2 EGENKAPITAL

Egenkapital	Andelskapital	Innskutt kapital	Annen egenkapital	Sum egenkapital
Stiftelse 2023	135 000	95 816 000	-1 326 751	94 624 249
Årets resultat	0	0	-6 102 953	-6 102 953
31.12.2023	**135 000**	**95 816 000**	**-7 429 704**	**88 521 296**

NOTE 3 DISPONIBLE MIDLER

	31.12.2022
Resultat	-6 103 727
Endring i disponible midler	-6 103 727
Omløpsmidler	506 671
Kortsiktig gjeld	11 788 104
Disponible midler	**- 11 281 433**

NOTE 4 VARIGE DRIFTSMIDLER

	Bygninger og tomter
Anskaffelseskost pr. 01.01.23	101 526 169
+ Tilgang kjøpte driftsmidler	118 034 639
= Anskaffelseskost 31.12.23	**219 560 808**
= Bokført verdi 31.12.23	**219 560 808**

Ikke avskrivbar tomt inkludert med kr 48 800 000

NOTE 5 MELLOMVÆRENDE MED KONSERN- OG TILKNYTTEDES SELSKAP

	2023	2022
Fordringer		
Andre kortsiktige fordringer konsern	0	2 359 731
Sum	**0**	**2 359 731**
Annen kortsiktig gjeld konsern	2 940 270	0

NOTE 6 LANGSIKTIG GJELD

Gjeld som forfaller mer enn ett år etter regnskapsårets slutt

	2023	2022
Gjeld til kredittinstitusjoner	119 758 079	9 709 795
SUM	**119 758 079**	**9 709 795**

NOTE 7 PANTSTILLELSER OG GARANTIER

	31.12.2023	31.12.2022
Pantsikret gjeld, pantstillelser og garantier		
Langsiktig gjeld til kredittinstitusjoner	119 758 079	9 709 794
SUM	**119 758 079**	**9 709 794**
Regnskapsført verdi av pantsikrede eiendeler		
Faste eiendommer	48 800 000	48 800 000
Prosjekter i arbeid	170 760 808	52 726 169
SUM	**219 560 808**	**101 526 169**

KPMG AS
Forusparken 2
Postboks 57
4068 Stavanger

Telephone +47 45 40 40 63
Internet www.kpmg.no
Enterprise 935 174 627 MVA

Til generalforsamlingen i Holmen Hage borettslag

Uavhengig revisors beretning

Konklusjon

Vi har revidert årsregnskapet for Holmen Hage borettslag som består av balanse per 31. desember 2023, resultatregnskap for regnskapsåret avsluttet per denne datoen og noter til årsregnskapet, herunder et sammendrag av viktige regnskapsprinsipper.

Etter vår mening

- oppfyller årsregnskapet gjeldende lovkrav, og
- gir årsregnskapet et rettvisende bilde av borettslagets finansielle stilling per 31. desember 2023, og av dets resultater for regnskapsåret avsluttet per denne datoen i samsvar med regnskapslovens regler og god regnskapsskikk i Norge.

Grunnlag for konklusjonen

Vi har gjennomført revisjonen i samsvar med International Standards on Auditing (ISA-ene). Våre oppgaver og plikter i henhold til disse standardene er beskrevet nedenfor under *Revisors oppgaver og plikter ved revisjonen av årsregnskapet*. Vi er uavhengige av borettslaget i samsvar med kravene i relevante lover og forskrifter i Norge og International Code of Ethics for Professional Accountants (inkludert internasjonale uavhengighetsstandarder) utstedt av International Ethics Standards Board for Accountants (IESBA-reglene), og vi har overholdt våre øvrige etiske forpliktelser i samsvar med disse kravene. Innhentet revisjonsbevis er etter vår vurdering tilstrekkelig og hensiktsmessig som grunnlag for vår konklusjon.

Styret og forretningsførers ansvar for årsregnskapet

Styret og forretningsfører (ledelsen) er ansvarlige for å utarbeide årsregnskapet og for at det gir et rettvisende bilde i samsvar med regnskapslovens regler og god regnskapsskikk i Norge. Ledelsen er også ansvarlig for slik intern kontroll som den finner nødvendig for å kunne utarbeide et årsregnskap som ikke inneholder vesentlig feilinformasjon, verken som følge av misligheter eller utilsiktede feil.

Ved utarbeidelsen av årsregnskapet må ledelsen ta standpunkt til borettslagets evne til fortsatt drift og opplyse om forhold av betydning for fortsatt drift. Forutsetningen om fortsatt drift skal legges til grunn for årsregnskapet så lenge det ikke er sannsynlig at virksomheten vil bli avviklet.

Revisors oppgaver og plikter ved revisjonen av årsregnskapet

Vårt mål er å oppnå betryggende sikkerhet for at årsregnskapet som helhet ikke inneholder vesentlig feilinformasjon, verken som følge av misligheter eller utilsiktede feil, og å avgi en revisjonsberetning som inneholder vår konklusjon. Betryggende sikkerhet er en høy grad av sikkerhet, men ingen garanti for at en revisjon utført i samsvar med ISA-ene, alltid vil avdekke vesentlig feilinformasjon. Feilinformasjon kan oppstå som følge av misligheter eller utilsiktede feil. Feilinformasjon er å anse som vesentlig dersom den enkeltvis eller samlet med rimelighet kan forventes å påvirke de økonomiske beslutningene som brukerne foretar på grunnlag av årsregnskapet.

Som del av en revisjon i samsvar med ISA-ene, utøver vi profesjonelt skjønn og utviser profesjonell

© KPMG AS, a Norwegian limited liability company and a member firm of the KPMG global organization of independent member firms affiliated with KPMG International Limited, a private English company limited by guarantee. All rights reserved.

Statsautoriserte revisorer - medlemmer av Den norske Revisorforening

Offices in:

Oslo, Alta, Arendal, Bergen, Bodø, Drammen, Elverum, Finnsnes, Hamar, Haugesund, Knarvik, Kristiansand, Mo i Rana, Molde, Sandefjord, Stavanger, Stord, Straume, Tromsø, Trondheim, Tynset, Ulsteinvik, Ålesund

Penneo Dokumentnøkkel: WB75-G-W52XH-0BI8C-JTYD4-YPS7I-FWKAN

skepsis gjennom hele revisjonen. I tillegg:

- identifiserer og vurderer vi risikoen for vesentlig feilinformasjon i årsregnskapet, enten det skyldes misligheter eller utilsiktede feil. Vi utformer og gjennomfører revisjonshandlinger for å håndtere slike risikoer, og innhenter revisjonsbevis som er tilstrekkelig og hensiktsmessig som grunnlag for vår konklusjon. Risikoen for at vesentlig feilinformasjon som følge av misligheter ikke blir avdekket, er høyere enn for feilinformasjon som skyldes utilsiktede feil, siden misligheter kan innebære samarbeid, forfalskning, bevisste utelatelser, uriktige fremstillinger eller overstyring av intern kontroll.

- opparbeider vi oss en forståelse av intern kontroll som er relevant for revisjonen, for å utforme revisjonshandlinger som er hensiktsmessige etter omstendighetene, men ikke for å gi uttrykk for en mening om effektiviteten av borettslagets interne kontroll.

- evaluerer vi om de anvendte regnskapsprinsippene er hensiktsmessige og om regnskapsestimatene og tilhørende noteopplysninger utarbeidet av ledelsen er rimelige.

- konkluderer vi på om ledelsens bruk av fortsatt drift-forutsetningen er hensiktsmessig, og, basert på innhentede revisjonsbevis, hvorvidt det foreligger vesentlig usikkerhet knyttet til hendelser eller forhold som kan skape tvil av betydning om borettslagets evne til fortsatt drift. Dersom vi konkluderer med at det eksisterer vesentlig usikkerhet, kreves det at vi i revisjonsberetningen henleder oppmerksomheten på tilleggsopplysningene i årsregnskapet, eller, dersom slike tilleggsopplysninger ikke er tilstrekkelige, at vi modifiserer vår konklusjon. Våre konklusjoner er basert på revisjonsbevis innhentet frem til datoen for revisjonsberetningen. Etterfølgende hendelser eller forhold kan imidlertid medføre at borettslaget ikke kan fortsette driften.

- evaluerer vi den samlede presentasjonen, strukturen og innholdet i årsregnskapet, inkludert tilleggsopplysningene, og hvorvidt årsregnskapet gir uttrykk for de underliggende transaksjonene og hendelsene på en måte som gir et rettvisende bilde.

Vi kommuniserer med styret blant annet om det planlagte innholdet i og tidspunkt for revisjonsarbeidet og eventuelle vesentlige funn i revisjonen, herunder vesentlige svakheter i intern kontroll som vi avdekker gjennom revisjonen.

KPMG AS

Monica Rosnes
Statsautorisert revisor
(elektronisk signert)

Penneo Dokumentnøkkel: WB75-G-W52XH-0BI8C-JTYD4-YPS7I-FWKAN

PENNEO

Signaturene i dette dokumentet er juridisk bindende. Dokument signert med "Penneo™ - sikker digital signatur". De signerende parter sin identitet er registrert, og er listet nedenfor.

"Med min signatur bekrefter jeg alle datoer og innholdet i dette dokument."

Monica Roth Rosnes
Statsautorisert revisor
På vegne av: KPMG AS
Serienummer: UN:NO-9578-5997-4-231508
IP: 80.232.xxx.xxx
2024-02-08 09:07:22 UTC
bankID

Penneo Dokumentnøkkel: WB75G-W52XH-0BI8C-JTYD4-YPS7I-FWKAN

Dokumentet er signert digitalt, med **Penneo.com.** Alle digitale signatur-data i dokumentet er sikret og validert av den datamaskin-utregnede hash-verdien av det opprinnelige dokument. Dokumentet er låst og tids-stemplet med et sertifikat fra en betrodd tredjepart. All kryptografisk bevis er integrert i denne PDF, for fremtidig validering (hvis nødvendig).

Hvordan bekrefter at dette dokumentet er orginalen?
Dokumentet er beskyttet av ett Adobe CDS sertifikat. Når du åpner dokumentet i Adobe Reader, skal du kunne se at dokumentet er sertifisert av **Penneo e-signature service <penneo@penneo.com>**. Dette garanterer at innholdet i dokumentet ikke har blitt endret.

Det er lett å kontrollere de kryptografiske beviser som er lokalisert inne i dokumentet, med Penneo validator - **https://penneo.com/validator**

F U L L M A K T

Undertegnede gir herved ……. fullmakt til å møte og avgi stemme på mine vegne på årsmøtet den ……2024.

…… 2024

…….

(Seksjonseiers underskrift)

Stemmerett har andelseier eller personer med fullmakt.

NB: det må ikke gjøres endringer på dette fullmaktsskjemaet – eller føres på utfyllende tekst i forbindelse med saker som skal opp på møtet. Dette vil medføre at fullmakten blir annullert.

Asker kommune

Hartmann Arkitekter AS
Knud Askers vei 28A
1383 ASKER

Til
Hartmann Arkitekter AS

Kopi til
Holmen Hage Borettslag

Deres ref.	Vår ref.	Arkivnr.	Dato
	2022/2651-34	29/48/0/0	22.02.2024

Delegasjonssak 385/24

29/48 Nye Vakås Vei 52A, 52B og 52C - Nybygg leilighetsbygg - Ferdigattest

Vi viser til søknad om ferdigattest mottatt 05.02.2024.

Søknad om ferdigattest godkjennes, jf. plan- og bygningsloven (pbl) § 21-10.

Dere har bekreftet at alle krav og betingelser som er stilt i tillatelsen, plan- og bygningsloven og tilhørende forskrifter er oppfylt.

Dere har også opplyst at det er utført ikke-søknadspliktige endringer som ikke går utover rammene i tillatelsen. Endringene er vist på «som bygget»-tegninger, mottatt 05.02.2024.

Tiltaket eller deler av det må ikke tas i bruk til annet formål enn det som er fastsatt i de tillatelser som er gitt.

Klagefristen er tre uker
Det er mulig å klage på vedtaket. Fristen for å klage er tre uker fra dere mottar dette vedtaket.

Gebyr
Se vedlegg. Faktura vil bli sendt tiltakshaver

Med vennlig hilsen

Tonje Takeid
Teamkoordinator

Knut-Martin Mathisen
Saksbehandler tilsyn

Dokumentet er elektronisk godkjent.

Asker kommune
Katrineåsveien 20
3440 Røyken

E-post
post@asker.kommune.no
Nettside
www.asker.kommune.no

Telefon
66 70 00 00

Org.nr.
920 125 298 mva.

Asker kommune

Til
Hartmann Arkitekter AS

Kopi til
Holmen Hage Borettslag

Hartmann Arkitekter AS
Knud Askers vei 28A
1383 ASKER

Deres ref.	Vår ref.	Arkivnr.	Dato
	2021/4355-51	29/48//	22.02.2024

Delegasjonssak 386/24

29/48 NYE VAKÅS VEI 46-52 - Parkeringskjeller - Ferdigattest

Vi viser til søknad om ferdigattest mottatt 05.02.2024.

Søknad om ferdigattest godkjennes, jf. plan- og bygningsloven (pbl) § 21-10.

Dere har bekreftet at alle krav og betingelser som er stilt i tillatelsen, plan- og bygningsloven og tilhørende forskrifter er oppfylt.

Tiltaket eller deler av det må ikke tas i bruk til annet formål enn det som er fastsatt i de tillatelser som er gitt.

Klagefristen er tre uker
Det er mulig å klage på vedtaket. Fristen for å klage er tre uker fra dere mottar dette vedtaket.

Gebyr
Se vedlegg. Faktura vil bli sendt tiltakshaver

Med vennlig hilsen

Tonje Takeid
Teamkoordinator

Knut-Martin Mathisen
Saksbehandler tilsyn

Dokumentet er elektronisk godkjent.

Asker kommune
Katrineåsveien 20
3440 Røyken

E-post
post@asker.kommune.no
Nettside
www.asker.kommune.no

Telefon
66 70 00 00

Org.nr.
920 125 298 mva.

Matrikkelkart og -rapport (tilsvarer målebrev)

Matrikkelenhetens registerbetegnelse og adresse

Matrikkelenhet:	Gårdsnr 29, Bruksnr 48	**Kommune:**	3203	Asker

Adresse:

Veiadresse:	Nye Vakås vei 46 A, gatenr 1015 1395 Hvalstad	**Grunnkrets:**	405	Brusetsvingen
		Valgkrets:	3	Hofstad
Oppdatert:	01.01.2024	**Kirkesogn:**	1070201	Holmen
		Tettsted:	801	Oslo
Veiadresse:	Nye Vakås vei 46 B, gatenr 1015 1395 Hvalstad			
Oppdatert:	01.01.2024			
Veiadresse:	Nye Vakås vei 48, gatenr 1015 1395 Hvalstad			
Oppdatert:	01.01.2024			
Veiadresse:	Nye Vakås vei 50, gatenr 1015 1395 Hvalstad			
Oppdatert:	01.01.2024			
Veiadresse:	Nye Vakås vei 52 A, gatenr 1015 1395 Hvalstad			
Oppdatert:	01.01.2024			
Veiadresse:	Nye Vakås vei 52 B, gatenr 1015 1395 Hvalstad			
Oppdatert:	01.01.2024			
Veiadresse:	Nye Vakås vei 52 C, gatenr 1015 1395 Hvalstad			
Oppdatert:	01.01.2024			

Eiendomsopplysninger

Matrikkel:

Type:	Best. grunneiendom	**Tinglyst:**	Ja	**Reg.landbruksreg.:**	Nei
Bruksnavn:		**Matrikkelført:**	Ja	**Antall teiger:**	1
Etableringsdato:	30.06.1955	**Har festegrunn:**	Nei	**Seksjonert:**	Nei
Areal:	4 868,6 kvm	**Skyld:**	0,07		
Arealkilde:	Beregnet Areal				
Arealmerknad:					

Om fullstendighet og nøyaktighet i matrikkelutskriften:

Ambita tar forbehold om at informasjon som hentes fra Matrikkelen kan avvike fra de faktiske forhold, og at grensepunkter mv. kan mangle helt eller delvis eller være feil registrert i Matrikkelen. Ambitas eiendomsutskrift viser arealet som er en geometrisk beregning basert på eiendommens grenselinjer. I de tilfeller grensene er markert som fiktive brukes i stedet oppgitt areal hvis dette finnes i Matrikkelen. Ambita er ikke ansvarlig for tap som oppstår som følge av feil i Eiendomsutskriften.

Ikke tinglyst eierforhold:

Ingen ikke tinglyste eierforhold registrert på matrikkelenheten.

Kulturminner:

Ingen kulturminner registrert på matrikkelenheten.

I Matrikkelen fremgår kun informasjon om fredet kulturminne der det er registrert i Riksantikvarens arkiv på eiendom og bygning. Kulturminner som ikke er registrert i Matrikkelen kan dermed allikevel forekomme på eiendommen. Merk at disse opplysningene ikke omfatter informasjon om eventuell verning / verneklasse for eiendom eller bygningsmasse.

Grunnforurensing:

Ingen grunnforurensing registrert på matrikkelenheten.

I Matrikkelen fremgår kun informasjon om grunnforurensning som eventuelt er registrert på eiendommen i forurensningsmyndighetenes arkiver. Grunnforurensning som ikke er registrert kan dermed allikevel forekomme på eiendommen.

Klage på vedtak i Matrikkelen:

Ingen klage registrert på matrikkelenheten.

Forretninger:

Type	Dato		Rolle	Matrikkel	Arealendring
Omnummerering	Forretning:	01.01.2024	Mottaker	3203/29/48	0,0
	Matrikkelført:	01.01.2024			
Omnummerering	Forretning:	01.01.2020	Mottaker	3203/29/48	0,0
	Matrikkelført:	01.01.2020			
Sammenslåing	Forretning:	06.12.2019	Avgiver	3025/29/116	-1 948,4
	Matrikkelført:	12.09.2019	Mottaker	3203/29/48	1 948,4
Kart- og delingsforretning	Forretning:	30.07.1980	Avgiver	3203/29/48	-24,5
	Matrikkelført:		Mottaker	3203/29/158	24,5
Kartforretning	Forretning:	30.07.1980	Mottaker	3203/29/48	2 921,4
	Matrikkelført:				
Skylddeling	Forretning:	17.12.1979	Avgiver	3203/29/48	-368,7
	Matrikkelført:		Mottaker	0220/29/144	368,7
Skylddeling	Forretning:	04.12.1978	Avgiver	3203/29/48	-1 949,2
	Matrikkelført:		Mottaker	3025/29/116	1 949,2
Skylddeling	Forretning:	30.06.1955	Avgiver	3203/29/1	-5 273,0
	Matrikkelført:		Mottaker	3203/29/48	5 273,0

Bebyggelsens arealer mv., antall boenheter

Bygning 1 av 6: Store sammenbygde boligbygg på 2 etg.

Opplysninger om boliger/bruksenheter:

Adresse	Nr	Type	BRA	Kjøkkenkode	Antall rom	Bad	WC
Nye Vakås vei 46 A		Bolig	130,5	Kjøkken	5	2	2
Nye Vakås vei 46 B	H0101	Bolig	98,3	Kjøkken	3	2	2
Nye Vakås vei 46 B	H0201	Bolig	98,3	Kjøkken	3	2	2
Nye Vakås vei 46 B	H0202	Bolig	141,8	Kjøkken	5	2	2
Ingen registrert adresse		Unummerert bruksenhet					

Bygningsopplysninger:

Næringsgruppe:	Bolig	Bebygd areal:	334,8	Rammetillatelse:	05.08.2022
Bygningsstatus:	Ferdigattest	BRA bolig:	509,5	Igangset.till.:	03.02.2023
Energikilde:	Varmepumpe, Annen energikilde	BRA annet:		Ferdigattest:	22.02.2024
Oppvarming:	Annen oppvarming	BRA totalt:	509,5	Midl. brukstil.:	21.12.2023
Avløp:	Offentlig kloakk	Har heis:	Ja	Tatt ibruk (GAB):	
Vannforsyning:	Tilkn. off. vannverk			Antall boliger:	4
Bygningsnr:	301089732			Antall etasjer:	2

Etasjeopplysninger:

Nr	Ant. boliger	BRA:	Bolig	Annet	Totalt	BTA:	Bolig	Annet	Totalt
H01	2		249,1		249,1				
H02	2		260,4		260,4				

Kulturminner:

Ingen kulturminner registrert på bygningen.

Bygning 2 av 6: Store sammenb. boligbygg på 3 og 4 etg.

Opplysninger om boliger/bruksenheter:

Adresse	Nr	Type	BRA	Kjøkkenkode	Antall rom	Bad	WC
Nye Vakås vei 48	H0101	Bolig	117,0	Kjøkken	4	2	2
Nye Vakås vei 48	H0102	Bolig	117,0	Kjøkken	4	2	2
Nye Vakås vei 48	H0201	Bolig	117,0	Kjøkken	4	2	2
Nye Vakås vei 48	H0202	Bolig	121,4	Kjøkken	4	2	2
Nye Vakås vei 48	H0301	Bolig	117,0	Kjøkken	4	2	2
Nye Vakås vei 48	H0302	Bolig	121,4	Kjøkken	4	2	2
Ingen registrert adresse		Unummerert bruksenhet					

Bygningsopplysninger:

Næringsgruppe:	Bolig	Bebygd areal:	346,3	Rammetillatelse:	05.08.2022
Bygningsstatus:	Ferdigattest	BRA bolig:	784,6	Igangset.till.:	03.02.2023
Energikilde:	Varmepumpe, Annen energikilde	BRA annet:		Ferdigattest:	22.02.2024
Oppvarming:	Annen oppvarming	BRA totalt:	784,6	Midl. brukstil.:	21.12.2023
Avløp:	Offentlig kloakk	Har heis:	Ja	Tatt ibruk (GAB):	
Vannforsyning:	Tilkn. off. vannverk			Antall boliger:	6
Bygningsnr:	301089735			Antall etasjer:	3

Etasjeopplysninger:

Nr	Ant. boliger	BRA:	Bolig	Annet	Totalt	BTA:	Bolig	Annet	Totalt
H01	2		261,8		261,8				
H02	2		261,4		261,4				
H03	2		261,4		261,4				

Kulturminner:

Ingen kulturminner registrert på bygningen.

Bygning 3 av 6: Store sammenb. boligbygg på 3 og 4 etg.

Opplysninger om boliger/bruksenheter:

Adresse	Nr	Type	BRA	Kjøkkenkode	Antall rom	Bad	WC
Nye Vakås vei 50	H0101	Bolig	106,0	Kjøkken	4	2	2

Nye Vakås vei 50	H0102	Bolig	90,0	Kjøkken	3	1	1
Nye Vakås vei 50	H0201	Bolig	105,0	Kjøkken	4	2	2
Nye Vakås vei 50	H0202	Bolig	111,0	Kjøkken	4	2	2
Nye Vakås vei 50	H0301	Bolig	105,0	Kjøkken	4	2	2
Nye Vakås vei 50	H0302	Bolig	111,0	Kjøkken	4	2	2
Ingen registrert adresse		Unummerert bruksenhet					

Bygningsopplysninger:

Næringsgruppe:	Bolig	Bebygd areal:	315,9	Rammetillatelse:	05.08.2022
Bygningsstatus:	Ferdigattest	BRA bolig:	705,1	Igangset.till.:	03.02.2023
Energikilde:	Varmepumpe, Annen energikilde	BRA annet:		Ferdigattest:	22.02.2024
Oppvarming:	Annen oppvarming	BRA totalt:	705,1	Midl. brukstil.:	21.12.2023
Avløp:	Offentlig kloakk	Har heis:	Ja	Tatt ibruk (GAB):	
Vannforsyning:	Tilkn. off. vannverk			Antall boliger:	6
Bygningsnr:	301089736			Antall etasjer:	3

Etasjeopplysninger:

Nr	Ant. boliger	BRA:	Bolig	Annet	Totalt	BTA:	Bolig	Annet	Totalt
H01	2		225,5		225,5				
H02	2		239,8		239,8				
H03	2		239,8		239,8				

Kulturminner:

Ingen kulturminner registrert på bygningen.

Bygning 4 av 6: Store sammenb. boligbygg på 3 og 4 etg.

Opplysninger om boliger/bruksenheter:

Adresse	Nr	Type	BRA	Kjøkkenkode	Antall rom	Bad	WC
Nye Vakås vei 52 A	H0101	Bolig	126,0	Kjøkken	5	2	2
Nye Vakås vei 52 A	H0102	Bolig	77,0	Kjøkken	3	2	2
Nye Vakås vei 52 A	H0201	Bolig	77,0	Kjøkken	3	2	2
Nye Vakås vei 52 A	H0202	Bolig	126,0	Kjøkken	5	2	2
Nye Vakås vei 52 A	H0301	Bolig	158,0	Kjøkken	6	2	2
Nye Vakås vei 52 A	H0302	Bolig	16,0	Kjøkken	5	2	2
Nye Vakås vei 52 B	H0101	Bolig	85,0	Kjøkken	3	2	2
Nye Vakås vei 52 B	H0102	Bolig	68,0	Kjøkken	2	1	1
Nye Vakås vei 52 B	H0201	Bolig	129,0	Kjøkken	4	2	2
Nye Vakås vei 52 B	H0202	Bolig	89,0	Kjøkken	3	2	2
Nye Vakås vei 52 C		Bolig	58,0	Kjøkken	2	1	1
Ingen registrert adresse		Unummerert bruksenhet					

Bygningsopplysninger:

Næringsgruppe:	Bolig	Bebygd areal:	610,5	Rammetillatelse:	05.08.2022
Bygningsstatus:	Ferdigattest	BRA bolig:	1 252,7	Igangset.till.:	03.02.2023
Energikilde:	Varmepumpe, Annen energikilde	BRA annet:		Ferdigattest:	22.02.2024
Oppvarming:	Annen oppvarming	BRA totalt:	1 252,7	Midl. brukstil.:	21.12.2023
Avløp:	Offentlig kloakk	Har heis:	Ja	Tatt ibruk (GAB):	
Vannforsyning:	Tilkn. off. vannverk			Antall boliger:	11
Bygningsnr:	301089737			Antall etasjer:	3

Etasjeopplysninger:

Nr	Ant. boliger	BRA:	Bolig	Annet	Totalt	BTA:	Bolig	Annet	Totalt
H01	5		468,6		468,6				
H02	4		471,0		471,0				
H03	2		313,1		313,1				

Kulturminner:

Ingen kulturminner registrert på bygningen.

Bygning 5 av 6: Garasjeuthus anneks til bolig

Opplysninger om boliger/bruksenheter:

Adresse	Type	BRA	Kjøkkenkode	Antall rom	Bad	WC

Ingen registrert adresse		Unummerert bruksenhet					

Bygningsopplysninger:

Næringsgruppe:	Annet som ikke er næring	Bebygd areal:		Rammetillatelse:	05.08.2022
Bygningsstatus:	Ferdigattest	BRA bolig:		Igangset.till.:	28.10.2022
Energikilde:		BRA annet:	1 024,0	Ferdigattest:	22.02.2024
Oppvarming:		BRA totalt:	1 024,0	Midl. brukstil.:	
Avløp:		Har heis:	Nei	Tatt ibruk (GAB):	
Vannforsyning:				Antall boliger:	
Bygningsnr:	301088933			Antall etasjer:	1

Etasjeopplysninger:

Nr	Ant. boliger	BRA:	Bolig	Annet	Totalt	BTA:	Bolig	Annet	Totalt
K01				1 024,0	1 024,0				

Kulturminner:

Ingen kulturminner registrert på bygningen.

Bygning 6 av 6: Garasjeuthus anneks til bolig

Opplysninger om boliger/bruksenheter:

Adresse	Type	BRA	Kjøkkenkode	Antall rom	Bad	WC
Ingen registrert adresse	Unummerert bruksenhet					

Bygningsopplysninger:

Næringsgruppe:	Annet som ikke er næring	Bebygd areal:		Rammetillatelse:	05.08.2022
Bygningsstatus:	Ferdigattest	BRA bolig:		Igangset.till.:	28.10.2022
Energikilde:		BRA annet:	837,5	Ferdigattest:	22.02.2024
Oppvarming:		BRA totalt:	837,5	Midl. brukstil.:	
Avløp:		Har heis:	Nei	Tatt ibruk (GAB):	
Vannforsyning:				Antall boliger:	
Bygningsnr:	301088942			Antall etasjer:	1

Etasjeopplysninger:

Nr	Ant. boliger	BRA:	Bolig	Annet	Totalt	BTA:	Bolig	Annet	Totalt
K01				837,5	837,5				

Kulturminner:

Ingen kulturminner registrert på bygningen.

Oversiktskart

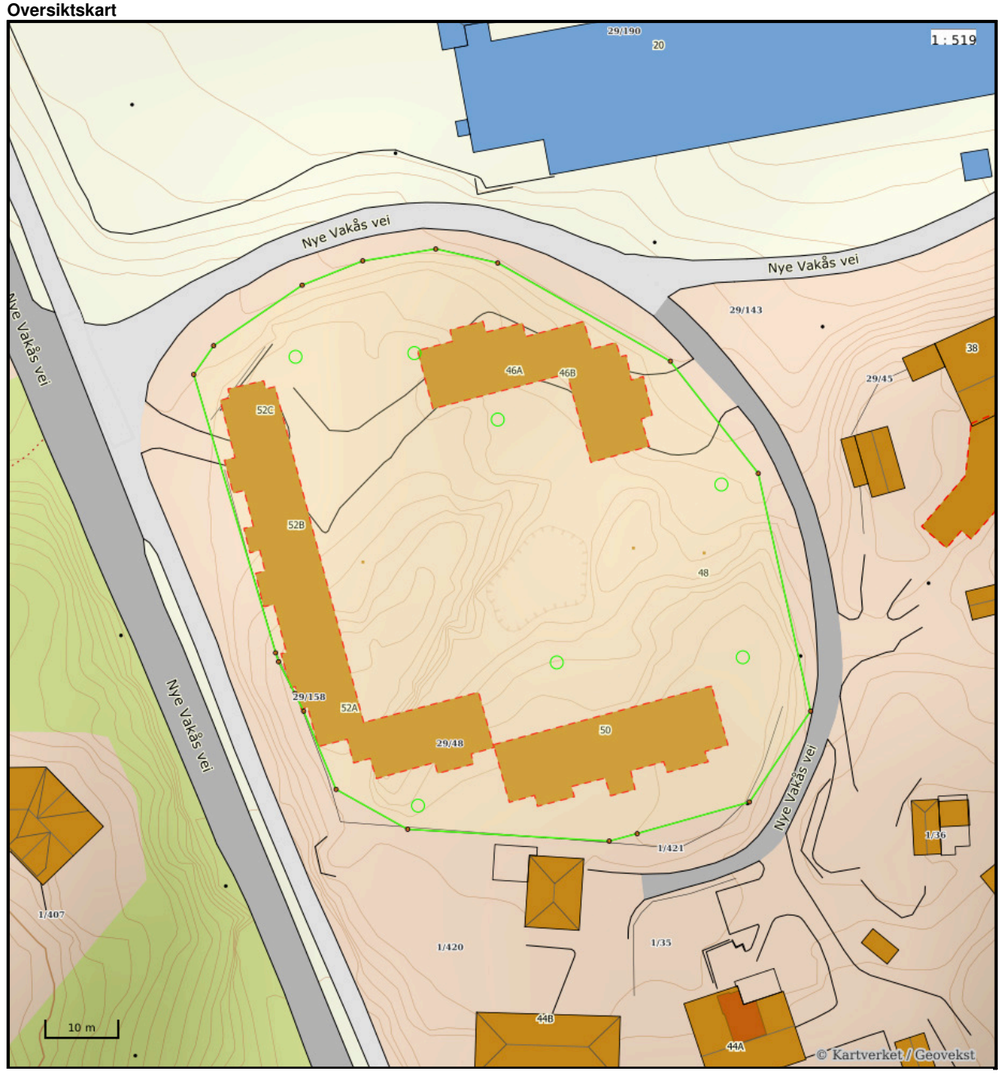

Nøyaktighet (standardavvik)
- 10 cm eller mindre
- 11 - 30 cm.
- 31 – 200 cm
- 201 – 500 cm
- Over 500 cm
- Ikke angitt

Hjelpelinjer
- Vannkant
- Veikant
- Fiktiv / Teigdeler
- Punktfeste

Symboler
- Bygningspunkt
- Sefrak kulturminne

se ambita.com/sefrak for fargeforklaring

Teig 1 (Hovedteig)

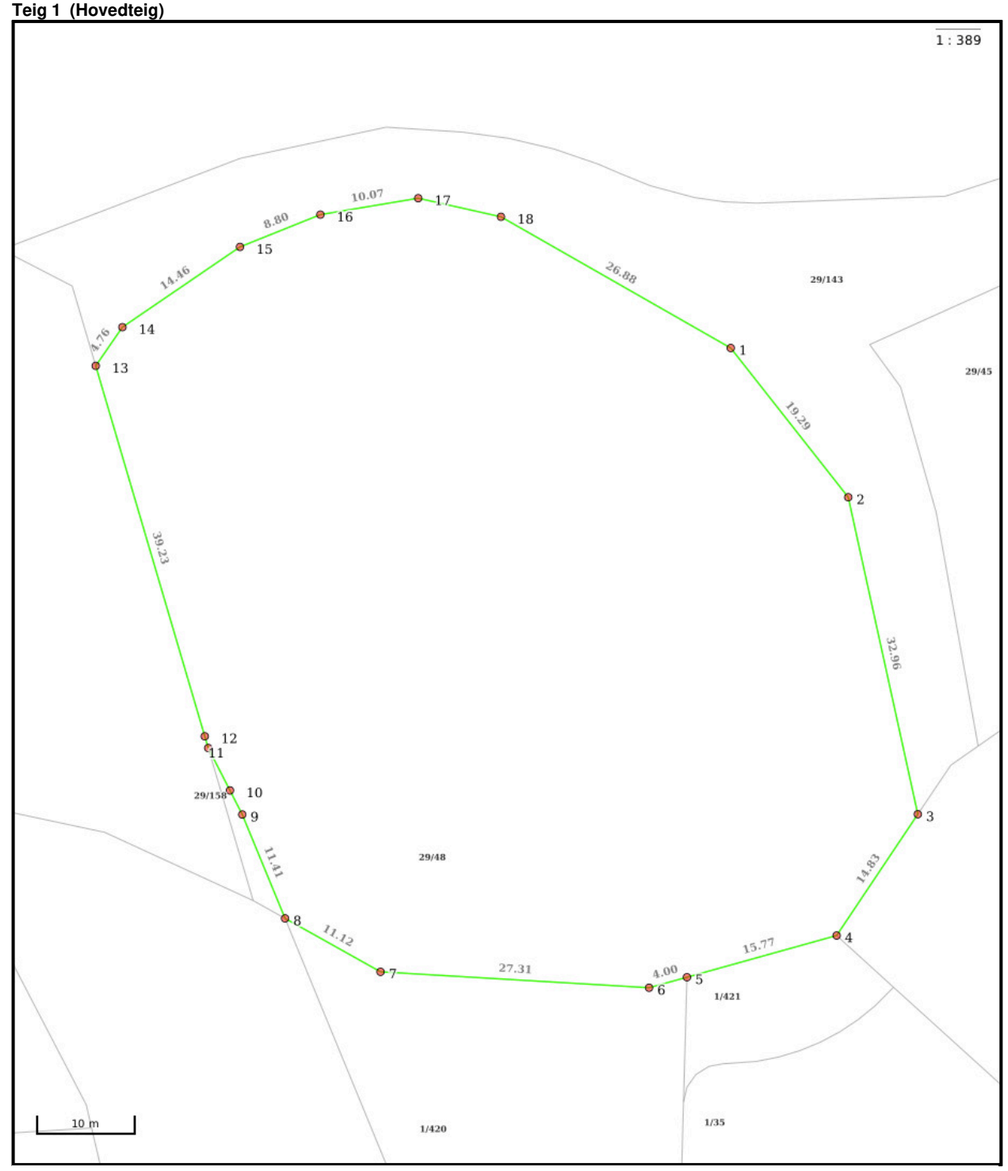

Nøyaktighet (standardavvik)
- 10 cm eller mindre
- 11 - 30 cm.
- 31 – 200 cm
- 201 – 500 cm
- Over 500 cm
- Ikke angitt

Hjelpelinjer
- Vannkant
- Veikant
- Fiktiv / Teigdeler
- Punktfeste

Symboler
- Bygningspunkt
- Sefrak kulturminne

se ambita.com/sefrak for fargeforklaring

Areal og koordinater

Areal: 4 868,60m² **Arealmerknad:**
Koordinatsystem: EUREF89 UTM sone 32

Ytre avgrensing

Punkt	Nord	Øst	Lengde[1]	Målemetode	Nøyaktighet	Radius	Merke nedsatt i	Hjelpelinje	Grensepunkttype
1	6 636 218,00	582 784,59	19,29m	Terrengmålt	10		Ikke spesifisert	Nei	Umerket
2	6 636 203,98	582 797,84	32,96m	Terrengmålt	10		Ikke spesifisert	Nei	Umerket
3	6 636 172,56	582 807,79	14,83m	Terrengmålt	10		Ikke spesifisert	Nei	Umerket
4	6 636 159,54	582 800,69	15,77m	Terrengmålt	10		Ikke spesifisert	Nei	Umerket
5	6 636 153,95	582 785,94	4,00m	Terrengmålt	10		Ikke spesifisert	Nei	Umerket
6	6 636 152,53	582 782,20	27,31m	Terrengmålt	10		Ikke spesifisert	Nei	Umerket
7	6 636 151,68	582 754,90	11,12m	Terrengmålt	10		Ikke spesifisert	Nei	Umerket
8	6 636 156,21	582 744,75	11,41m	Terrengmålt	10		Ikke spesifisert	Nei	Umerket
9	6 636 166,32	582 739,47	2,75m	Terrengmålt	10		Ikke spesifisert	Nei	Umerket
10	6 636 168,65	582 738,01	4,84m	Terrengmålt	10		Ikke spesifisert	Nei	Umerket
11	6 636 172,74	582 735,42	1,24m	Terrengmålt	10		Ikke spesifisert	Nei	Umerket
12	6 636 173,89	582 734,96	39,23m	Terrengmålt	10		Ikke spesifisert	Nei	Umerket
13	6 636 210,37	582 720,53	4,76m	Terrengmålt	10		Ikke spesifisert	Nei	Umerket
14	6 636 214,52	582 722,87	14,46m	Terrengmålt	10		Ikke spesifisert	Nei	Umerket
15	6 636 223,72	582 734,03	8,80m	Terrengmålt	10		Ikke spesifisert	Nei	Umerket
16	6 636 227,73	582 741,86	10,07m	Terrengmålt	10		Ikke spesifisert	Nei	Umerket
17	6 636 230,29	582 751,60	8,61m	Terrengmålt	10		Ikke spesifisert	Nei	Umerket
18	6 636 229,17	582 760,14	26,88m	Terrengmålt	10		Ikke spesifisert	Nei	Umerket

([1]) Lengden fra punktet til neste punkt i rekken.

Utskriftsdato: 08.01.2025

Asker kommune
Adresse: Katrineåsveien 20, 3440 RØYKEN
Telefon: 66 70 00 00

Planopplysninger

EM §6-7 Oppdragstakerens undersøkelses- og opplysningsplikt Kilde: Asker kommune

Kommunenr.	3203	**Gårdsnr.**	29	**Bruksnr.**	48	**Festenr.**		**Seksjonsnr.**	
Adresse	Nye Vakås vei 52A, 1395 HVALSTAD								

Opplysningene omfatter gjeldende planer og pågående planarbeid for eiendommen. Nærmere opplysninger om den enkelte plan med dokumenter, mindre endringer, etc finnes på internett, se lenker under. Oppgitte delarealer viser planinformasjon på eiendommen.

Det tas forbehold om riktigheten eller fullstendigheten av opplysningene i dette dokumentet. Det kan ikke rettes krav som følge av at disse opplysningene benyttes som grunnlag for beslutninger.

Plantyper med treff

- Kommuneplaner
- Kommunedelplaner
- Kommuneplaner under arbeid
- Reguleringsplaner

Plantyper uten treff

- Kommunedelplaner under arbeid
- Reguleringsplaner over bakken
- Reguleringsplaner bunn
- Bebyggelsesplaner
- Bebyggelsesplaner under bakken
- Reguleringsplaner under bakken
- Reguleringsplaner under arbeid
- Reguleringsplaner under arbeid i nærheten
- Bebyggelsesplaner over bakken
- Midlertidige forbud

Kommuneplaner

Besøk kommunens hjemmeside for mer informasjon.

Id	2020100
Navn	Kommuneplan for Asker 2023 - 2035
Plantype	Kommuneplanens arealdel
Status	Endelig vedtatt arealplan
Ikrafttredelse	13.06.2023
Bestemmelser	- https://www.arealplaner.no/3203/dokumenter/14587/Bestemmelser_13_06_2023-%20oppdatert%2026.06.2024.pdf
Delarealer	**Delareal** 4 869 m² **BestemmelseOmrådenavn** #7 Prio. vekstområde **KPBestemmelseHjemmel** byggegrenser, utbyggingsvolum og funksjonskrav
	Delareal 4 869 m² **BestemmelseOmrådenavn** #8 Nullvekst nord **KPBestemmelseHjemmel** byggegrenser, utbyggingsvolum og funksjonskrav
	Delareal 313 m² **KPAngittHensyn** Bevaring naturmiljø **KPHensynsonenavn** H560_2

	Delareal 107 m^2 **Arealbruk** Boligbebyggelse,Nåværende
	Delareal 4 762 m^2 **Arealbruk** Boligbebyggelse,Framtidig **Områdenavn** VK3

Kommuneplaner under arbeid

Besøk kommunens hjemmeside for mer informasjon.

Id	2020100
Navn	Kommuneplan for Asker 2023 - 2035
Status	Endelig vedtatt arealplan
Plantype	Kommuneplanens arealdel

Kommunedelplaner

Besøk kommunens hjemmeside for mer informasjon.

Id	02202016014
Navn	E18 Slependen-Drengsrud
Plantype	Kommunedelplan
Status	Endelig vedtatt arealplan
Ikrafttredelse	08.11.2016
Bestemmelser	- https://www.arealplaner.no/3203/dokumenter/4957/2016014_bestemmelser.pdf
Delarealer	**Delareal** 4 868 m^2 **Arealbruk** Boligbebyggelse,Nåværende **Områdenavn** 6.B5

Reguleringsplaner

Besøk kommunens hjemmeside for mer informasjon.

Id	02202015010
Navn	Nye Vakås vei 46, 48
Plantype	Detaljregulering
Status	Endelig vedtatt arealplan
Ikrafttredelse	31.01.2018
Bestemmelser	- https://www.arealplaner.no/3203/dokumenter/6142/2015010_Bestemmelser.pdf
Delarealer	**Delareal** 36 m^2 **RPHensynsonenavn** Frisikt **RPSikring** Frisikt
	Delareal 15 m^2 **Formål** Kjøreveg
	Delareal 18 m^2 **Formål** Andre typer bebyggelse og anlegg

	Delareal 98 m^2 **RPHensynsonenavn** Bevaring av eksisterende eiketre **Sone med angitte særlige hensyn** Bevaring naturmiljø
	Delareal 18 m^2 **RPHensynsonenavn** Isolasjonsbelte **Sone med angitte særlige hensyn** Bevaring naturmiljø
	Delareal 61 m^2 **Formål** Veg
	Delareal 425 m^2 **Formål** Gangveg/gangareal/gågate
	Delareal 2 058 m^2 **Bestemmelsesområde** vilkår for bruk av arealer, bygninger og anlegg
	Delareal 4 340 m^2 **Formål** Boligbebyggelse
Id	0220182C
Navn	E18 Holmen-Haga
Plantype	Eldre reguleringsplan
Status	Endelig vedtatt arealplan
Ikrafttredelse	27.09.1973
Delarealer	**Delareal** 10 m^2 **Formål** Kjørevei

Utskriftsdato: 08.01.2025

Asker kommune
Adresse: Katrineåsveien 20, 3440 RØYKEN
Telefon: 66 70 00 00

Kommunale gebyrer 2025

EM §6-7 Oppdragstakerens undersøkelses- og opplysningsplikt Kilde: Asker kommune

Kommunenr.	3203	**Gårdsnr.**	29	**Bruksnr.**	48	**Festenr.**		**Seksjonsnr.**	
Adresse	Nye Vakås vei 52A, 1395 HVALSTAD								

Kommunale gebyrer fakturert på eiendommen i 2024

Kommunale gebyrer er en kombinasjon av forskudd, abonnement og enkeltgebyrer fakturert etter levert tjeneste. Vi kjenner ikke samlet gebyr for en eiendom for et år før året er omme. Denne rapporten sammenstiller dette for fjoråret, med summer fordelt per fagområde. Tjenestene vil normalt ha en prisøkning hvert år, samt at forbruk på ulike tjenester kan variere fra år til år.

Gebyr	**Fakturert beløp i 2024**
Avløp	76 780,45 kr
Renovasjon	73 598,56 kr
Vann	73 175,55 kr

FORBEHOLD VED UTLEVERING AV INFORMASJON I FORBINDELSE MED EIENDOMSFORESPØRSLER:

Det tas forbehold om riktigheten eller fullstendigheten av opplysningene i dette dokumentet. Det kan ikke rettes krav som følge av at disse opplysningene benyttes som grunnlag for beslutninger.

Asker kommune
Postadresse: Katrineåsveien 20, 3440 RØYKEN
Telefon: 66 70 00 00
E-post: post@asker.kommune.no

Dato: 08.01.2025

MEGLEROPPLYSNINGER

1800 Vei, vann og avløp

Gnr:	**29**	Bnr:	**48**	Fnr:		Snr:	
Adresse:	**Nye Vakås vei 52A, 1395 HVALSTAD**						

Vegadkomst

Ankomst fra	Offentlig veg ☒ Via privat stikkvei ☒	Privat veg ☐	Ingen vegadkomst ☐
Merknad:			

Tilkobling til vann og avløp

Tilknyttet offentlig vann via privat stikkledning?	Ja ☒	Nei ☐
Hvis nei, merknad:		

Tilknyttet offentlig avløp via privat stikkledning?	Ja ☒	Nei ☐
Hvis nei, merknad:		

Asker kommune tar forbehold om at informasjonen kan inneholde feil eller mangler. Eventuelle slike feil/mangler vil ikke medføre erstatningsansvar for kommunen.

Asker kommune	Postadresse: Katrineåsveien 20, 3440 Røyken Telefon: 66 70 00 00 post@asker.kommune.no Dato: 08.01.2025

MEGLEROPPLYSNINGER

Gnr:	**29**	Bnr:	**48**	Fnr:		Snr:	
Adresse:	**Nye Vakås vei 52A, 1395 HVALSTAD**						

Avtaler og priser for husholdningsrenovasjon:
https://www.asker.kommune.no/avfall-og-gjenvinning/renovasjonsgebyr/

Priser og beregninger for vann og avløp:
https://www.asker.kommune.no/vann-og-avlop/priser-og-beregninger/

Vann/avløp

Har eiendommen vannmåler?	Ja ☐	Nei ☐
Hvis nei, antall m3 pr. år:		
Borettslag:		☒
Ikke tilknyttet:		☐

Asker kommune tar forbehold om at informasjonen kan inneholde feil eller mangler. Eventuelle slike feil/mangler vil ikke medføre erstatningsansvar for kommunen.

0220 2015010
Vedtatt av Asker kommunestyre i møte 30. januar 2018 i medhold av Plan- og bygningslovens §§ 12-12.

Asker kommune, 12.02.2018
For rådmannen

Marte H. Lie

REGULERINGSBESTEMMELSER TIL REGULERINGSPLAN FOR
NYE VAKÅSVEI 46 og 48, GBNR. 29/116
ASKER KOMMUNE

Reguleringsbestemmelser datert 16.11.2017
Plankart datert 07.08.2017,
Illustrasjonsplan datert 28.03.2017

1 Planens hensikt

Hensikten med reguleringsplanen er å legge rammer for utbygging av leilighetsbygg med tilhørende parkering.

2 Vilkår for gjennomføring

2.1 Rekkefølgekrav

2.1.1 Før rammetillatelse gis for nye boliger, skal det dokumenteres at skolekapasitet /barnehagekapasitet er tilfredsstillende.

2.1.2 Før igangsettingstillatelse gis skal tekniske planer for vei, vann og avløp, renovasjon og annen teknisk infrastruktur være godkjent i henhold til vei- og gatenormalen, retningslinjer for veibygging og veibelysningsnormen.

2.1.3 Før brukstillatelse gis skal kjøreveg og gangvei i området og felles løsning for renovasjon være opparbeidet.

2.1.4 Før igangsettingstillatelse gis kreves det gjennomført grunnundersøkelse av byggegrunnen, med påfølgende anvisning av hvilke tiltak som er nødvendig for å ivareta sikkerhet i området både under anleggsperioden og etterpå samt anvisning av nødvendig tiltaksklasse for ansvarlig prosjekterende, utførende, kontrollerende. Grunnundersøkelsen skal foretas av foretak med geoteknisk kompetanse.

2.1.5 Før ferdigattest gis skal utomhus arealer være opparbeidet i henhold til godkjent utomhusplan.

2.2 Dokumentasjonskrav

2.2.1 Før rammetillatelse for ny bebyggelse gis, skal det foreligge utomhusplan for lekeareal/ uteoppholdsareal, godkjent av kommunen. Planen skal vise eksisterende og framtidig terreng, stedstilpasset vegetasjon, eventuelle støttemurer og trapper, uteoppholdsareal og grøntareal, avkjørsel og frisikt, overvannshåndtering og løsning for renovasjon. Utomhusplanens utforming skal være ihht. prinsippene i illustrasjonsplan datert 28.03.2017.

2.2.2 Ved søknad om rammetillatelse skal det følge en redegjørelse for oppbevaring av felte eiketrær i anleggsperioden.

2.2.3 Før igangsettingstillatelse gis, skal plan for overvannshåndtering være godkjent av kommunen. Vannbalansen skal opprettholdes i utbyggingsområdet for å ivareta vannets kretsløp.

2.2.4 Før igangsettingstillatelse gis, skal det foreligge plan for gjennomføring av anleggsperioden, riggplan og sikring av myke trafikanter.

2.2.5 Før igangsettingstillatelse for veianlegget gis, skal det foreligge felles plan/utomhusplan for trafikkskilt, belysning og beplantning.

2.2.6 Før igangsettingstillatelse gis skal det foreligge dokumentasjon på forutsatt massehåndtering, godkjent av kommunen. Dokumentasjonen skal redegjøre for planlagt uttak, mellomlagring og permanent deponering av masser i eller utenfor planområder.

2.2.7 Før igangsettingstillatelse gis skal det dokumenteres at sikringssone rundt eiketre er oppført.

2.2.8 Ved søknad om rammetillatelse skal det dokumenteres at fasadeutforming og materialbruk i liten grad bidrar til støyrefleksjon for naboer.

3 Fellesbestemmelser

3.1 Estetiske krav

3.1.1 Boligene skal bindes sammen med innebygget trappe/heis forbindelse. Tekniske anlegg som heisoppbygg og ventilasjonsanlegg skal integreres i den arkitektoniske utformingen. Fasadene skal ha variert materialbruk. Det skal benyttes materialer i dempet fargebruk.

3.2 Støygrenser

3.2.1 Grenseverdiene gitt i tabell 3, i Klima- og miljødepartementets retningslinje T-1442/2016 gjøres gjeldende for planen. Alle boenheter skal ha tilgang til stille side, hvor utendørs lydnivå på fasade ikke overstiger Lden 55 for støyfølsomme rom. Alle boenheter skal, for rom med støyfølsomt bruksformål, ha minimum ett vindu eller én dør som kan åpnes mot boenhetens stille side (støynivå under Lden 55 dB utenfor fasade). Det skal tilbys bruksmessig egnede private eller felles private uteoppholdsareal med soner med støynivå under anbefalt grense iht. tabell 3 i T-1442/16.

3.3 Luftforurensning

3.3.1 Luftforurensning må ikke overstige laveste verdi i gjeldende retningslinjer (T-1520). Tiltakshaver skal dokumentere at krav til luftkvalitet overholdes.

3.4 Sikre verneverdier / Hensynssone

3.4.1 Eksisterende eiketre vist på plankartet, skal bevares, inkl. treets rotsone.

3.4.2 Det skal plantes et nytt eiketre med plassering som vist på plankartet. Eiketreet skal ha en stammeomkrets på minimum 40 cm, målt 1 m fra treets rothals.

3.4.3 Det er ikke tillatt med tiltak innenfor hensynsonen som krever graving.

3.5 Parkeringsbestemmelser og trafikkregulerende tiltak

3.5.1 Antall garasjeplasser og antall parkeringsplasser for bil, sykkel og forflytningshemmede skal være i henhold til kommunens gjeldende vei- og gatenormal. Min. 1 plass pr. leilighet skal være garasjeplass som tinglyses på den enkelte leilighet. HC-plasser og gjesteparkering skal være fellesareal for boligene de skal betjene.

3.5.2 Parkering skal skje i garasjekjeller slik det fremgår av illustrasjonsplanen.

3.6 Sikrings-, støy- og faresoner

3.6.1 Ved kryss og avkjørsler skal det mellom frisiktlinje og veiformål være fri sikt i en høyde av 0,5 m over tilstøtende veiers planum.
Frisiktsonene skal opparbeides samtidig med veianlegget.

4 Bestemmelser for bebyggelse og anlegg

4.1 Formål og plassering

4.1.1 Området kan bebygges med boliger innenfor angitte byggegrenser. Bebyggelsens utforming skal være ihht. prinsippene i illustrasjonsplan datert 28.03.2017.

4.1.2 Garasjeanlegg skal ligge under terreng. Tak skal være dimensjonert for 11,5 tonn akseltrykk. Området over garasjene skal opparbeides til grøntanlegg i henhold til illustrasjonsplan.

4.1.3 Utenfor byggegrensen tillates oppført terrengmurer, benker, beplantning, lekeapparater, trapper, gangsti, renovasjon med mer i henhold til illustrasjonsplan.

4.2 Utnyttelse

4.2.1 Grad av utnytting skal ikke overstige %-BYA = 35%.

4.2.2 Parkeringsareal under bygning/planert terreng, medregnes ikke i grad av utnytting.

4.3 Høyde

4.3.1 Området kan bebygges med leiligheter i lavblokk. Maksimal kotehøyde på gesims skal være i henhold til høyder angitt på reguleringskartet.

4.3.2 Heissjakt og trappehus, kan tillates inntil 1m over angitt kotehøyde, så fremt slike elementer er utformet helhetlig med bebyggelsen for øvrig.

4.4 Takform

4.4.1 Bebyggelsen skal ha flate tak.

4.4.2 Takutspring og renner tillates inntil 1 meter utenfor byggegrensen.

4.5 Universell utforming

4.5.1 Minst to tredeler av leilighetene skal utformes som tilgjengelig boenheter. Lekeplassen vist på illustrasjonsplan datert 28.03.2017 skal utformes som tilgjengelig lekeplass.

4.5.2 Intern gangvei skal være med maks stigning 1:10.

4.6 Funksjons- og kvalitetskrav

4.6.1 I området skal det avsettes minimum 80 m^2 egnet fellesareal per boenhet på bakkenivå for lek, aktivitet og uteopphold. Av dette skal minimum 25 m^2 per boenhet opparbeides som nærmiljøanlegg/lekeplass. Arealet skal ikke være støyutsatt, ha en hensiktsmessig arrondering, ligge på terrengnivå og ikke være brattere enn 1:3, med unntak av akebakker og skjermbelter. Private terrasser og balkonger kan ikke medregnes.

4.7 Renovasjonsanlegg

4.7.1 Det skal etableres nedgravde avfall-stasjoner innenfor angitt byggegrense.

4.8 Kjørevei og gangvei

4.8.1 Boligvei skal opparbeides fra krysset i Nye Vakåsvei etter planer godkjent av kommunen.

4.8.2 Berørte arealer utenfor selve veiarealet skal settes i stand ved tilsåing/ beplantning samtidig med opparbeidelse av veien.

4.8.3 Veibelysning skal være i henhold til gjeldene veibelysningsnormal for Asker kommune.

4.8.4 Nyttekjøring er tillatt på gangvei.

5 Offentlig trafikkområde og teknisk anlegg

5.1 Eksisterende kabler i luftstrekk skal omlegges til jordkabel innenfor planområdet. Jordkabler skal framføres samtidig som vei opparbeides.

Vedtatt av Asker kommunestyre i møte 8. november 2016 i medhold av Plan- og bygningslovens § 11-15.

Asker kommune, 22. november 2016
For rådmannen

Tor Arne Midtbø

PLANBESTEMMELSER TIL

KOMMUNEDELPLAN FOR E18-KORRIDOREN I ASKER, SLEPENDEN - DRENGSRUD

Alternativ 1.B+3.A/3.C+2.A

Planbestemmelser datert 5.10.2016

P lankart datert 5.10.2016

§ 1 Planens hensikt

Kommunedelplan for E18 gjennom Asker kommune omfatter E18 fra Bærum grense til og med Drengsrud, vest for Asker sentrum.

Hensikten med kommunedelplanen er å:

- Sikre en aktiv byutvikling i Asker sentrum og på Holmen i den hensikt å overføre vesentlige deler av transportbehovet fra privatbil til buss/ jernbane. Løsninger forutsettes å redusere barriereeffektene slik at flere ønsker å gå eller sykle og ta i bruk et bedret kollektivtilbud.
- Sikre god fremkommelighet for sykler og busser inn til jernbanestasjonene og parallelt med E18. Løsningen skal bidra til en bedre trafikkfordeling og samhandling mellom sykkel, buss og tog.
- Gi bedre fremkommelighet og bedre flyt for næringstrafikken.
- Redusere støy, forurensning og barriereeffekter som er skapt av veitrafikk.

§ 2 Generelle bestemmelser

2.1 Forholdet til gjeldende planer

2.1.1 Forholdet til kommuneplan for Asker 2014 – 2026

Bestemmelser og retningslinjer fastsatt i kommuneplanen skal fremdeles gjelde. Ved motstrid gjelder bestemmelsene i kommunedelplan for E18.

Innenfor formål bebyggelse og anlegg – boligbebyggelse, næring/service og landbruks-, natur- og friluftsområde skal kommuneplanens arealdel 2014 – 2026 legges til grunn ved behandling av søknader om anlegg og tiltak etter plan- og bygningsloven.

2.1.2 Forholdet til kommunedelplan for Holmen - Slependen

Bestemmelser og retningslinjer fastsatt i kommunedelplan for Holmen - Slependen, vedtatt januar 2013, skal fremdeles gjelde. Ved motstrid gjelder bestemmelsene i kommunedelplan for E18.

2.1.3 Forholdet til kommunedelplan Ny Røykenvei

Den del av kommunedelplan Ny Røykenvei, vedtatt januar 1998, som ligger innenfor planområdet, utgår som følge av kommunedelplan for E18.

2.1.4 Gjeldende reguleringsplaner

Gjeldende reguleringsplaner settes til side dersom de er i strid med kommunedelplanens arealformål, bestemmelser og hensynssoner.

2.2 Vilkår for gjennomføring, plankrav

2.2.1 Innenfor planområdet skal arbeid og tiltak som nevnt i Pbl. § 20-1; dvs. tiltak som krever byggetillatelse, herunder fradeling av tomt, ikke skje før området inngår i reguleringsplan.

2.2.2 Anlegg og tiltak som er i samsvar med vedtatte reguleringsplaner og kommunedelplan for E18 er tillatt, under forutsetning av at de ikke vanskeliggjør gjennomføring av kommunedelplanen.

2.2.3 Ved regulering av E18 og tilhørende lokalveisystem i Asker sentrumsområde, Holmen, Nesbru og Billingstadsletta kreves en områdereguleringsplan hvor det gjøres en helhetlig vurdering av lokalveier, hovedsykkelvei, øvrige gang- og sykkelveier og bussvei i sammenheng med stedets kvaliteter og utviklingspotensial.

2.3 Krav til optimalisering

2.3.1 Ny E18, lokalveier, bussvei og anlegg for gående og syklende skal optimaliseres ved regulering, blant annet for å redusere barrierevirkning, støy og arealbeslag.

2.3.2 Det skal etableres holdeplasser langs bussvei i sentre definert i kommuneplan for Asker 2014 – 2026.

2.3.3 Asker sentrum

Gjennom Asker sentrum skal lokalveisystemet primært utformes med gateprofil.

Kollektivterminal med sykkelparkering skal tilpasses eksisterende kollektivterminal og sentrum funksjonelt og arkitektonisk, med vekt på sosial trygghet.

Askerelva skal skjermes for inngrep og forurensning og fremheves visuelt i bybildet. Drengsrudbekken og Undelstadbekken skal i størst mulig grad gå åpne gjennom området. Ved regulering av E18 langs Drengsrudbekken skal gang- og sykkelbro mellom Solbråveien og Drengsrudbekken implementeres.

Anlegg for syklister og fotgjengere skal utformes som separate anlegg, f eks sykkelfelt eller sykkelvei med fortau. En helhetlig plan, hvor også drift og vedlikehold inngår, skal utarbeides.

2.3.4 Holmen

I Holmen sentrumsområde skal det fastlegges ny løsning for vei/gatestruktur. Lokalveisystem skal utformes som miljøgate. Ny arealbruk for områder som frigjøres fra veiformål skal fastsettes. Busstopp/ terminal skal inngå i planen.

2.3.5 Nesbru/Berger

Gjennom Nesbru og Billingstadsletta vest/Berger skal veisystemet ta hensyn til Neselva, turvei, kulturminner (blant annet Nes bru) og traséer for gange og sykkel langs og på tvers av

veisystemet. Lokalveisystem skal utformes med gateprofil. Det skal legges særskilt vekt på trafikksikre fotgjengerkryssinger. Miljøgate og redusert hastighet for biltrafikk skal vurderes.

2.3.6 Billingstadsletta og Slependen

Langs Billingstadsletta og Slependen skal lokalvei utformes med gateprofil. Gang- og sykkelforbindelser skal sikres i alle hovedretninger.

Veitiltak ut i Slependrenna skal begrenses og det skal legges til rette for kyststi langs strandkanten med tilknytning til Sandviksveien og Nesøyveien.

§ 3 Rekkefølgekrav

3.1 Rekkefølgekrav E18

Innenfor planområdet vil en rekke tiltak langs E18 og tilgrensende veianlegg ikke kunne gjennomføres før ny E18 og tilhørende lokalveinett er detaljplanlagt og/eller ferdig bygget.

Beskrivelse av alternativer:

Parsell 1 ligger mellom Drengsrud og Høn, og parsell 2 mellom Høn og Slependen. Parsell 3 er Røykenveien fra Lensmannslia til E18.

3.1.1 Inntil E18-tiltaket er ferdigstilt på den aktuelle parsellen kan det ikke utføres tiltak etter §§ 20-1 til 20-4 i følgende felt:

Alternativ	Felt med rekkefølgekrav
Parsell 1, alt. 1.B	N1, N2, N3, N4, N5, N6, N7, N8
Parsell 2, alt. 2.A	N9, N11, N12, N13

3.1.2 Inntil det foreligger stadfestet reguleringsplan for E18-tiltaket på den aktuelle parsellen kan det ikke utføres tiltak etter §§ 20-1 til 20-4 i følgende felt:

Alternativ	Felt med rekkefølgekrav
Parsell 1, alt. 1.B	K1
Parsell 2, alt. 2.A	N14, N10

3.1.3 Inntil Røykenveien er ferdigstilt i samsvar med kommunedelplan for E18 i Asker sentrum kan det ikke utføres tiltak etter §§ 20-1 til 20-4 i følgende felt:

Alternativ	Felt med rekkefølgekrav
3.A	BO2 sør
3.C	BO2

3.1.4 Inntil det foreligger stadfestet reguleringsplan for Røykenveien på den aktuelle parsellen kan det ikke utføres tiltak etter §§ 20-1 til 20-4 i følgende felt:

Alternativ	Felt med rekkefølgekrav
3.A	BO15 sør
3.C	BO15 sør

3.1.5 Inntil det foreligger stadfestet reguleringsplan for Slemmestadveien på den aktuelle parsellen kan det ikke utføres tiltak etter §§ 20-1 til 20-4 i følgende felt:

Veialternativ	Felt med rekkefølgekrav
2.A	S2, MN6, MN7, MN11

3.2 Krav til ferdigstilling samtidig med E18 med tilhørende infrastruktur

3.2.1 Buss- og hovedsykkelvei inkl. tilknytning til eksisterende gang- og sykkelveianlegg skal bygges senest samtidig med veianlegget for øvrig.

Kollektivfelt langs Drammensveien skal bygges senest samtidig med veianlegget for øvrig.

Anlegg for gående og syklende langs Røykenveien, Bleikerveien og Jørgensløkka skal bygges senest samtidig med veianlegget for øvrig.

3.2.2 Ny bussterminal i Asker sentrum skal bygges senest samtidig med veianlegget for øvrig.

3.2.3 Miljølokk, gang- og sykkelkryssinger på tvers av veiene skal bygges som del av veianlegget de skal krysse.

3.2.4 Skjerming mot luft- og støybelastning og visuelle skjermingstiltak skal etableres samtidig med utbygging av veianlegget.

3.2.5 Ved gjennomføring av Syverstaddiagonalen skal Slemmestadveien gjennom Holmen bygges om med bygateprofil i samsvar med reguleringsplan (jf. pkt 2.2.3). Frigjorte sidearealer skal istandsettes samtidig med veiomleggingen.

§ 4 Fellesbestemmelser

4.1 Støy og luftkvalitet

4.1.1 «Retningslinje for behandling av støy i arealplanlegging, T-1442/2012» og «Retningslinje for behandling av luftkvalitet i arealplanlegging, T-1520» skal legges til grunn for reguleringsplan. Avvikssoner og stille områder er vist på kommuneplankartet.

4.2 Estetikk, arkitektur og landskap

4.2.1 Det skal lages en formingsveileder for hele E18 korridoren, inklusiv buss- og hovedsykkelvei gjennom Asker og Bærum, som grunnlag for reguleringsplanlegging og detaljprosjektering.

4.2.2 Utforming av kryss og holdeplasser, tunnelportaler, luftetårn, lokk, broer, sykkel- og fotgjengerforbindelser, samt tilknytning til eksisterende gang- og sykkelveinett skal ved videre detaljutforming tilpasses tilliggende bygde og naturlige omgivelser. Hensynet til myke trafikanter skal sikres.

4.2.3 Sideanlegg til veisystemet i sentrum skal opparbeides parkmessig. Gjennom tettstedene skal det etableres en tydelig bygatestruktur, med prioritering av myke trafikanter.

4.3 Miljøkvaliteter, natur og grønnstruktur

4.3.1 Sammen med reguleringsplan for E18-tiltaket skal det fremlegges plan for riggområder og varige og midlertidige massedeponier.

4.4 Kulturminner

4.4.1 Ved optimalisering av E18-tiltaket skal det tas hensyn til verdifulle kulturminner og kulturmiljøer. Forholdet til nyere og automatisk fredete kulturminner skal vurderes og avklares i reguleringsprosessen. Prosessen skal omfatte alle permanente og midlertidige tiltak.

4.5 Overvannshåndtering

4.5.1 Det skal etableres anlegg for oppsamling, rensing og bortledning av overvann fra ny bebyggelse og nye veianlengg.

4.5.2 Landskapsforming og overvannshåndtering skal samordnes. Overvann skal i den grad det er mulig føres til grunnen. Vann skal tilstrebes utnyttet som et positivt landskapselement.

4.5.3 Ved utslipp/ avrenning fra veianlegg til bekk/vassdrag skal vann ha en slik kvalitet at det ikke medfører negative endringer i den økologiske tilstanden i vassdraget.

4.6 Flom

4.6.1 200 års flomnivå tillagt en sikkerhetsmargin på 0,5 m skal legges til grunn ved dimensjonering av konstruksjoner, bygg og anlegg i og nær vassdrag. Langs sjøen skal kote 2,5 være laveste tillatte byggenivå for ikke vanntette konstruksjoner.

4.7 Områdestabilitet

4.7.1 Områdestabilitet i arealer avsatt til ulike samferdselsanlegg og utbyggingsformål skal tilfredsstille kravene i NVEs retningslinje 7/14. I forbindelse med utarbeidelse av reguleringsplaner skal det utføres nødvendige grunnundersøkelser med fokus på mulig kvikkleire.

4.8 Plan for ytre miljø

4.8.1 Som en del av reguleringsplanen skal det utarbeides en plan for ytre miljø (YM-plan) for videre planlegging og anleggsgjennomføring, inklusive deponier og massehåndtering. Planen skal omfatte følgende tema (listen er ikke uttømmende):

- Støy og vibrasjoner
- Luftforurensning
- Forurensning av jord og vann
- Landskapsbilde/bybilde
- Nærmiljø og friluftsliv
- Naturmiljø
- Kulturmiljø
- Energiforbruk
- Materialvalg og avfallshåndtering

§ 5 Arealformål

5.1 Bebyggelse og anlegg (Pbl. §11-7 nr. 1)

5.1.1 Byggegrenser

Byggegrenser langs E18 og nytt lokalveisystem fastlegges ved regulering. Ved utvikling av kommunesenter, lokalsentre og nærsentre kan det være aktuelt å fastsette byggegrense tettere på gate/vei enn generelle krav.

I områder avsatt til utbyggingsformål, der det ikke er definert byggegrense i gjeldende reguleringsplan/ kommunedelplan, gjelder følgende fra kommuneplan 2014-2026:

a) Mot Slependveien, Billingstadsletta, Fekjan, Slemmestadveien, Røykenveien og mot Drammensveien (øst for Slottsberget) er byggegrense 30 m.

b) Mot fylkesveier for øvrig er byggegrense 20 m.

c) Mot E18 gjelder veilovens byggegrense på 50 m.

d) Mot jernbane gjelder byggegrense på 30 m, jf. jernbaneloven.

Byggegrense måles fra midtlinjen i henholdsvis kjørebane eller gang- og sykkelvei.

5.1.2 Boligformål

For boligformål gjelder bestemmelser i kommuneplan for Asker 2014-2026.

5.1.3 Sentrumsformål

For sentrumsformål gjelder bestemmelser i kommuneplan for Asker 2014-2026 og kommunedelplan for Holmen - Slependen.

5.1.4 Næringsformål

For næringsformål gjelder bestemmelser for Asker 2014-2026 og kommunedelplan for Holmen–Slependen.

5.1.5 Idrettsanlegg

Kommunedelplanen omfatter en del av eksisterende idrettsanlegg ved Holmen. I forbindelse med E18-tiltaket kan gangveisystemet gjennom området legges om, med god kurvatur og tilpasset områdets målpunkter.

5.2 Samferdselsanlegg og teknisk infrastruktur, arealer (Pbl. §11-7 nr. 2)

5.2.1 Samferdsel og teknisk infrastruktur omfatter areal for ny E18. I tillegg omfatter det blant annet bussvei, kollektivterminal, hovedsamlevei, lokalvei, gang og sykkelveier, hovedsykkelvei samt konstruksjoner, miljølokk, luftetårn, ramper og kryss, dreneringsanlegg, tekniske anlegg og sideterreng med grøntanlegg.

5.2.2 Ved regulering kan de ulike samferdselselementene i teknisk – økonomisk plan for E18-tiltaket, datert 1.12.2015, flyttes og bytte plass innenfor veiformålet, jfr. krav om optimalisering. Trafikkavvikling og trafikksikkerhet skal ivaretas. Kollektivtrafikk, gange og sykkeltrafikk skal prioriteres.

5.2.3 Langs bussvei skal det tilstrebes at busstrafikken prioriteres i krysningspunkt med annen trafikk.

5.2.4 Kollektiv (bussvei, kollektivterminal og busstopp).
God fremkommelighet til kollektivterminalen for buss, sykkel og gange skal sikres.
Kollektivterminal ved Asker stasjon skal omfatte høystandard sykkelparkeringsanlegg, areal

til drosjer, «kiss and ride» etc. Utforming av kollektivterminalen fastsettes på grunnlag av en arkitektkonkurranse.

5.2.5 Hovedsykkelvei skal ha effektiv linjeføring og utformes slik at syklister møter færrest mulig konfliktpunkt mellom fotgjengere, syklister og motorisert trafikk.

5.2.6 Ved utforming av krysningspunkter for gang- og sykkeltrafikk skal det legges vekt på god veigeometri, samt trygghet og estetikk som ivaretar trafikksikkerhet og stimulerer til sykling og gange. Gang- og sykkelveier skal tilknyttes hovedsykkelveien.

5.2.7 Miljølokk over E18 skal opparbeides som grønne arealer med gjennomgående hovedsykkelvei der dette inngår i trafikkløsningen.

5.2.8 Ved parallelle traséer for bussvei, lokalvei og/eller hovedsykkelvei bør det etableres grøntanlegg mellom veiene.

5.2.9 Sidearealer til alle veianlegg skal opparbeides med god terrengtilpassing og med vekt på overordnet vegetasjonsetablering som kan forsterke gjennomgående grøntdrag og viktige randsoner.

5.2.10 Dersom det på reguleringsplannivå viser seg hensiktsmessig kan det etableres bensinstasjon eller annet veirelatert serviceanlegg på areal avsatt til samferdsel og infrastruktur i kommunedelplanen.

5.3 Grønnstruktur (Pbl. § 11-7 nr. 3)

5.3.1 Grønnstruktur omfatter arealer som skal reguleres som grønne buffersoner og mer parkmessig opparbeidete grøntanlegg knyttet til E18-tiltaket og grønnstruktur.

5.3.2 Områdene skal etableres med stedstilpasset vegetasjon. Det skal i utstrakt grad benyttes trevegetasjon i grønnstrukturen.

5.3.3 Grønnstrukturområdene G1, G6, G7og G9 skal inngå i regulerings- og byggeplan for E18-tiltaket.

5.4 Friområder (Pbl. § 11-7 nr. 3)

5.4.1 Friområder omfatter områder som skal være allment tilgjengelige grønne anlegg.

5.4.2 Friområde F1 skal ha direkte kontakt til fjorden. Det skal etableres turvei langs fjorden gjennom området.

5.4.3 Friområde F1 skal inngå i regulerings- og byggeplan for E18-tiltaket.

§ 6 Hensynssoner

6.1 Sikringssone (190)

6.1.1 Tiltak under terrengnivå på tunnelstrekninger

Tiltak som kan vanskeliggjøre etablering av tunnel (for eksempel sprengning, peleramming, spunting, boring i grunnen, sjakt- og tunneldriving, injeksjon, større utgravninger, fundamentering eller påføring av tilleggslaster på grunn) kan ikke iverksettes uten spesiell tillatelse fra Statens vegvesen.

Boring av hull skal dokumenteres med koordinatfesting av hullets ansett og avviksmåling av hullbanen under boring.

Statens vegvesen kan også sette andre krav til tiltaket.

6.2 Infrastruktursone (430)

6.2.1 Miljølokk ved Høn, Hofstad skole, Grønlia, Ravnsborg, og Holmen kirke skal ha nødvendige gang- og sykkelveier, og ellers i hovedsak fremstå som brede grønne anlegg som binder sammen tilliggende boligområder og grøntdrag.

6.3 Sone med angitte særlige hensyn

6.3.1 Hensynssone bevaring naturmiljø (540)

Vassdragene skal i størst mulig utstrekning ligge åpne. Der det er mulig skal lukkede løp åpnes. Konstruksjoner og tiltak skal i minst mulig grad gripe inn i elvesonen som fastsettes endelig i forbindelse med regulering. Vassdragenes funksjon som flomvei, grønnkorridor og økologisk system skal ivaretas. Eventuelle tiltak som berører vassdragene skal fastsettes gjennom reguleringsplan og godkjennes av miljøvern- og vassdragsmyndighetene.

Ved reguleringsplan for midlertidige eller permanente inngrep i Askerelva skal det før inngrep gjennomføres kartlegging av elvemusling. Planer for avbøtende tiltak ved evt. funn skal implementeres i plan for Ytre miljø for E18-tiltaket på byggeplannivå. Planer for tiltak skal utarbeides i samråd med miljøvernmyndighetene.

6.3.2 Hensynssone landskap Holmen og Slependen(550)

Innenfor hensynssone landskap skal det ved landskapsforming og plassering av bebyggelse og vegetasjon tas hensyn til visuelle siktlinjer og landskapssammenhenger.

6.3.3 Hensynssone landskap langs Syverstaddiagonalen (550)

Langs Syverstaddiagonalen skal terrengforming utføres på en slik måte at en ivaretar hensyn til støydemping, landskapstilpasning og landbruksdrift.

6.3.4 Hensynssone bevaring kulturmiljø (570)

Eksisterende eldre trehus i Fredbos vei (48 og 50), i Fredtunveien, i Fusdal terrasse, på Holmen gård, Det gule huset (på Holmen), Ravnsborg, Holmengata, samt eldre bygningsmiljø på Nesbru (Bellevue og Holmen sanitetsforening) og Nes bru, skal bevares. Bebyggelsen kan endre funksjon.
Verneverdivurdering skal inngå i reguleringsplan. Evt. flytting av hus kan vurderes på grunnlag av reguleringsprosess.

Asker kommune

Reguleringsplankart

Eiendom: 29/48
Adresse: Nye Vakås vei 52A
Dato: 08.01.2025
Målestokk: 1:1000

N

UTM-32

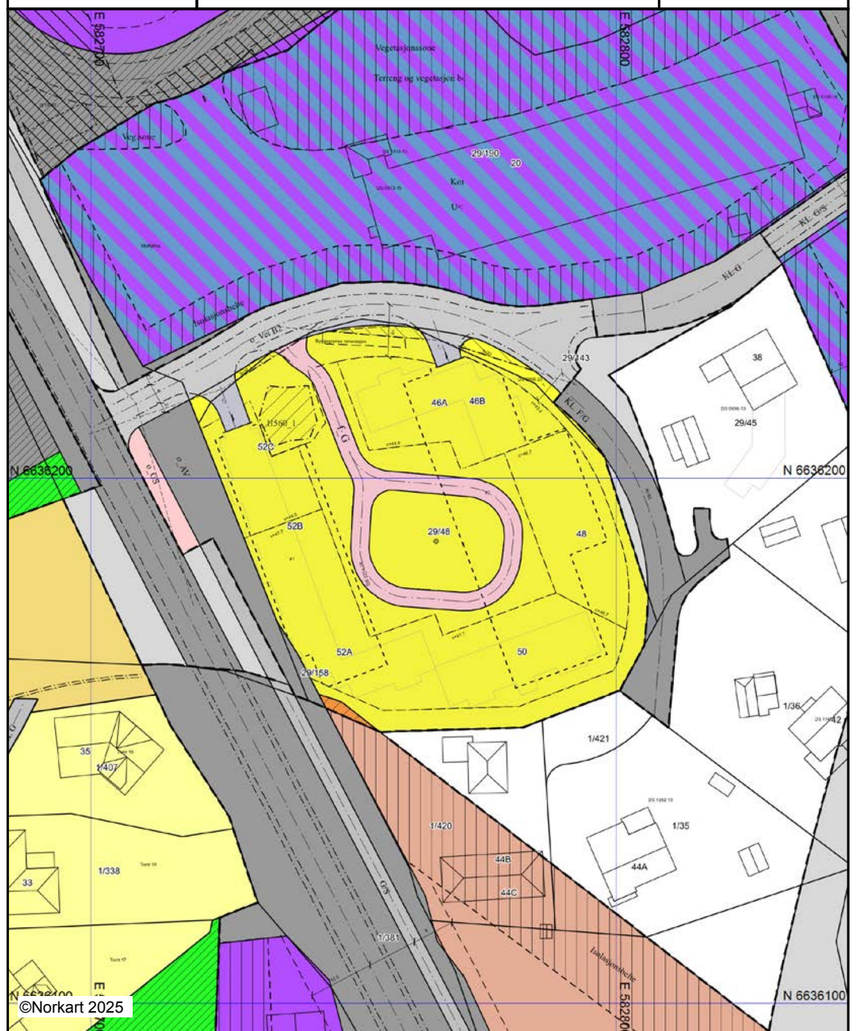

Kartet er produsert fra kommunens beste digitale kartbaser for området og inneholder viktige opplysninger om eiendommen og området omkring.
Presentasjonen av informasjon er i samsvar med nasjonal standard.
Kartet kan inneholde feil, mangler eller avvik i forhold til kravene i oppgitt standard.
Kartet kan ikke benyttes til andre formål enn det formålet det er utlevert til uten samtykke fra kommunen jf. lov om åndsverk.

Tegnforklaring

Reguleringsplan/Bebyggelsesplan PBL 1985

- Frittliggende småhusbebyggelse
- Område for industri/lager
- Annet byggeområde
- Kjøreveg
- Annen veggrunn
- Gang-/sykkelveg
- Gangveg
- Annet spesialområde
- Felles avkjørsel
- Felles parkeringsplass
- Felles lekeareal for barn
- Felles grøntanlegg
- Kontor/Industri
- Høyspenningsanlegg (høyspentlinje,transfo
- Grense for bevaringsområde
- Bevaring av landskap og vegetasjon

Reguleringsplan PBL 2008

- Sikringsonegrense
- Angitthensyngrense
- Bestemmelsegrense
- Regulerthøyde
- Boligbebyggelse
- Andre typer bebyggelse og anlegg
- Veg
- Kjøreveg
- Gang/sykkelveg
- Gangveg/gangareal/gågate
- Annen veggrunn - tekniske anlegg
- Sikringsone - Frisikt
- Angitthensynsone - Bevaring naturmiljø
- Bestemmelseområde

Felles for reguleringsplan PBL 1985 og 2008

- Regulerings- og bebyggelsesplanområde
- Planens begrensning
- Formålsgrense
- Faresonegrense
- Byggegrense
- Regulert senterlinje
- Frisiktslinje
- Regulert kant kjørebane
- Regulert parkeringsfelt
- Målelinje/Avstandslinje
- Midtlinje vassdrag
- Avkjørsel
- Regulert nytt tre
- Abc Påskrift feltnavn
- Abc Påskrift reguleringsformål/arealformål
- Abc Påskrift utnytting
- Abc Påskrift bredde
- Abc Påskrift radius
- Abc Påskrift kotehøyde
- Abc Påskrift plantilbehør

Asker kommune

Grunnkart

Eiendom: 29/48
Adresse: Nye Vakås vei 52A
Dato: 08.01.2025
Målestokk: 1:1000

N

UTM-32

Eiendomsgr. nøyaktig <= 10 cm
Eiendomsgr. middels nøyaktig >10<=30 cm
Eiendomsgr. mindre nøyaktig >30<=200 cm
Eiendomsgr. mindre nøyaktig >200<=500 cm
Eiendomsgr. lite nøyaktig >=500 cm
Eiendomsgr. uviss nøyaktighet
Eiendomsgr. omtvistet
Hjelpelinje veikant
Hjelpelinje punktfeste
Hjelpelinje vannkant
Hjelpelinje fiktiv

Det tas forbehold om at det kan forekomme feil, mangler eller avvik i kartet. Spesielt gjelder dette usikre eiendomsgrenser.
Dette kartet kan ikke brukes som erstatning for situasjonskart i byggesaker.

Asker kommune

Ledningskart

Eiendom: 29/48
Adresse: Nye Vakås vei 52A
Dato: 08.01.2025
Målestokk: 1:1000

N

UTM-32

Vannledning
Spillvannsledning
Overvannsledning
Avløp felles
Kum
Sluk
Hydrant

Kartet viser kommunale ledningstraseer (vann og avløp) der dette finnes. Private stikkledninger tegnes der disse er registrert.
Informasjon hentes fra kommunens digitale ledningskartverk.

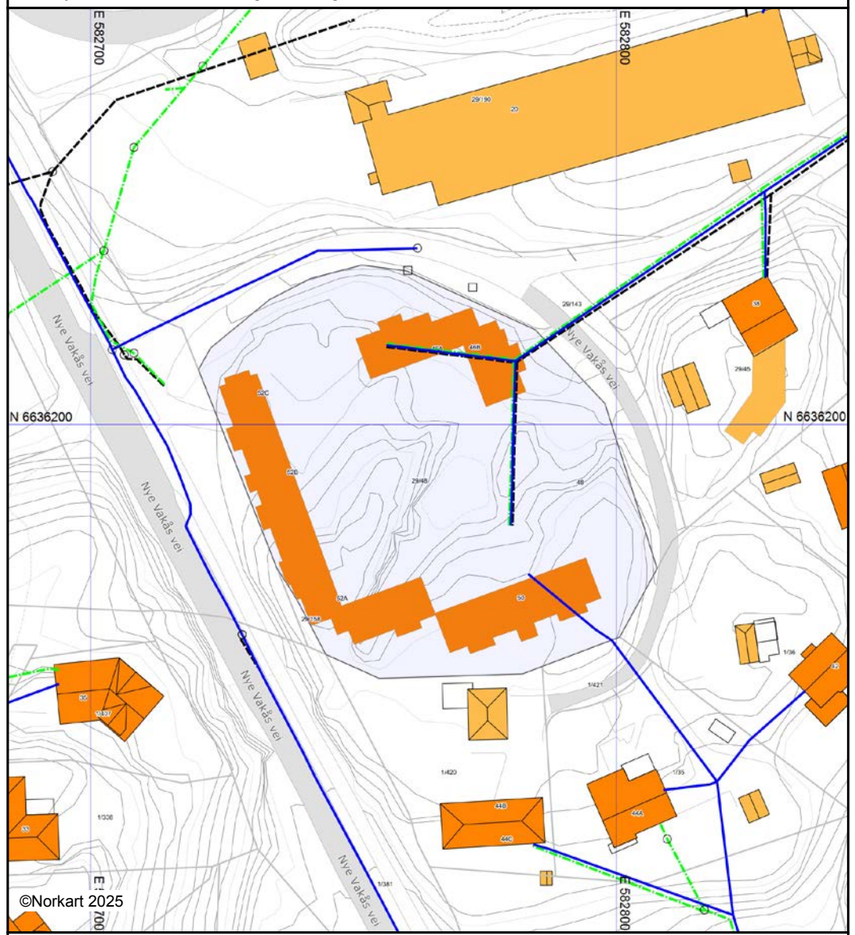

Det tas forbehold om at det kan forekomme feil, mangler eller avvik i kartet. Spesielt gjelder dette usikre eiendomsgrenser.
VA-ledninger kan være tegnet parallellforskjøvet og mange private ledninger mangler i kartet.
Dette kartet kan ikke brukes som erstatning for situasjonskart i byggesaker.

Utskriftsdato: 08.01.2025

Oversiktskart for eiendom 3203 - 29/48//

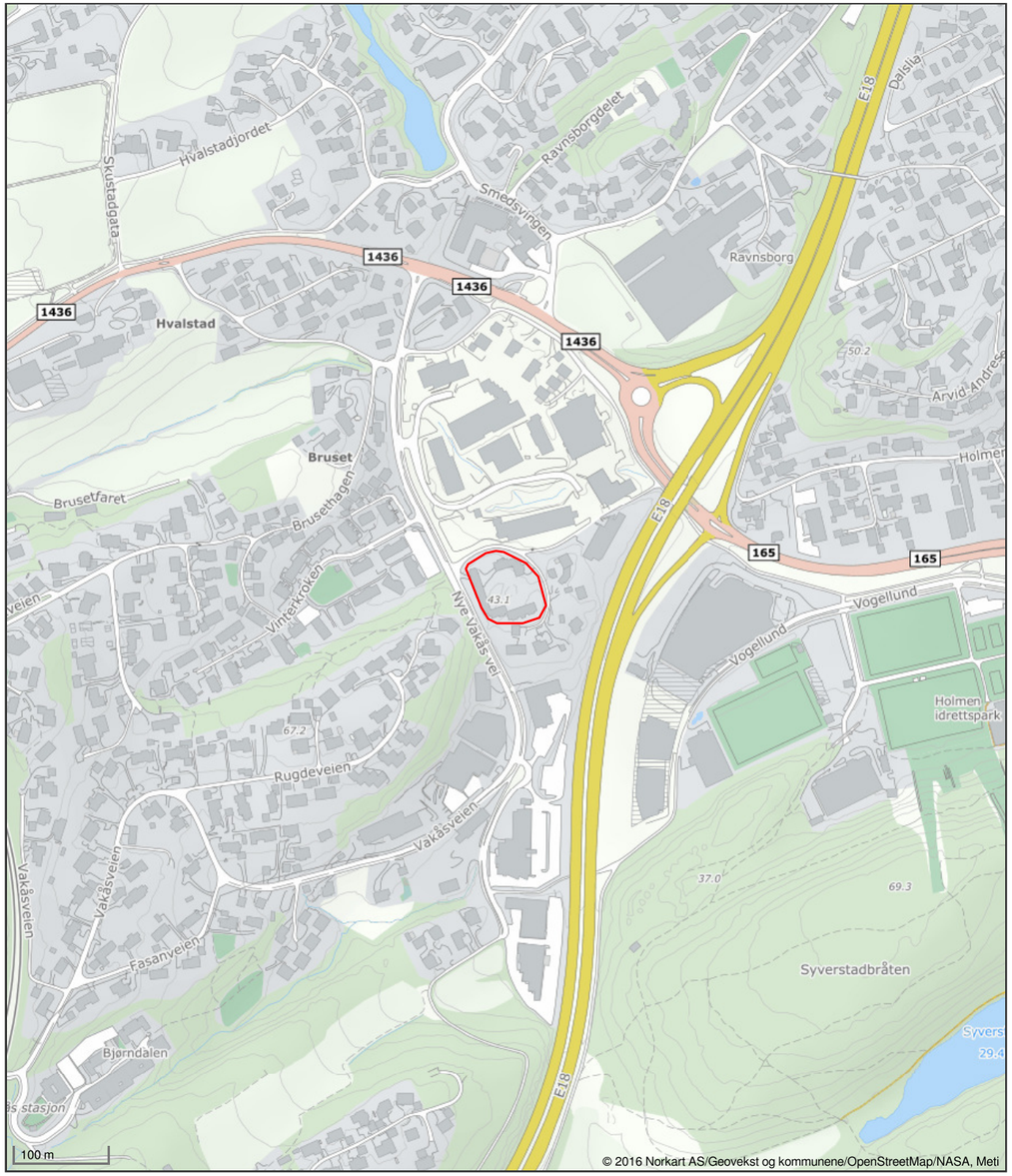

Det tas forbehold om riktigheten eller fullstendigheten av opplysningene i dette dokumentet. Det kan ikke rettes krav som følge av at disse opplysningene benyttes som grunnlag for beslutninger.

Utskriftsdato: 08.01.2025

Vegstatuskart for eiendom 3203 - 29/48//

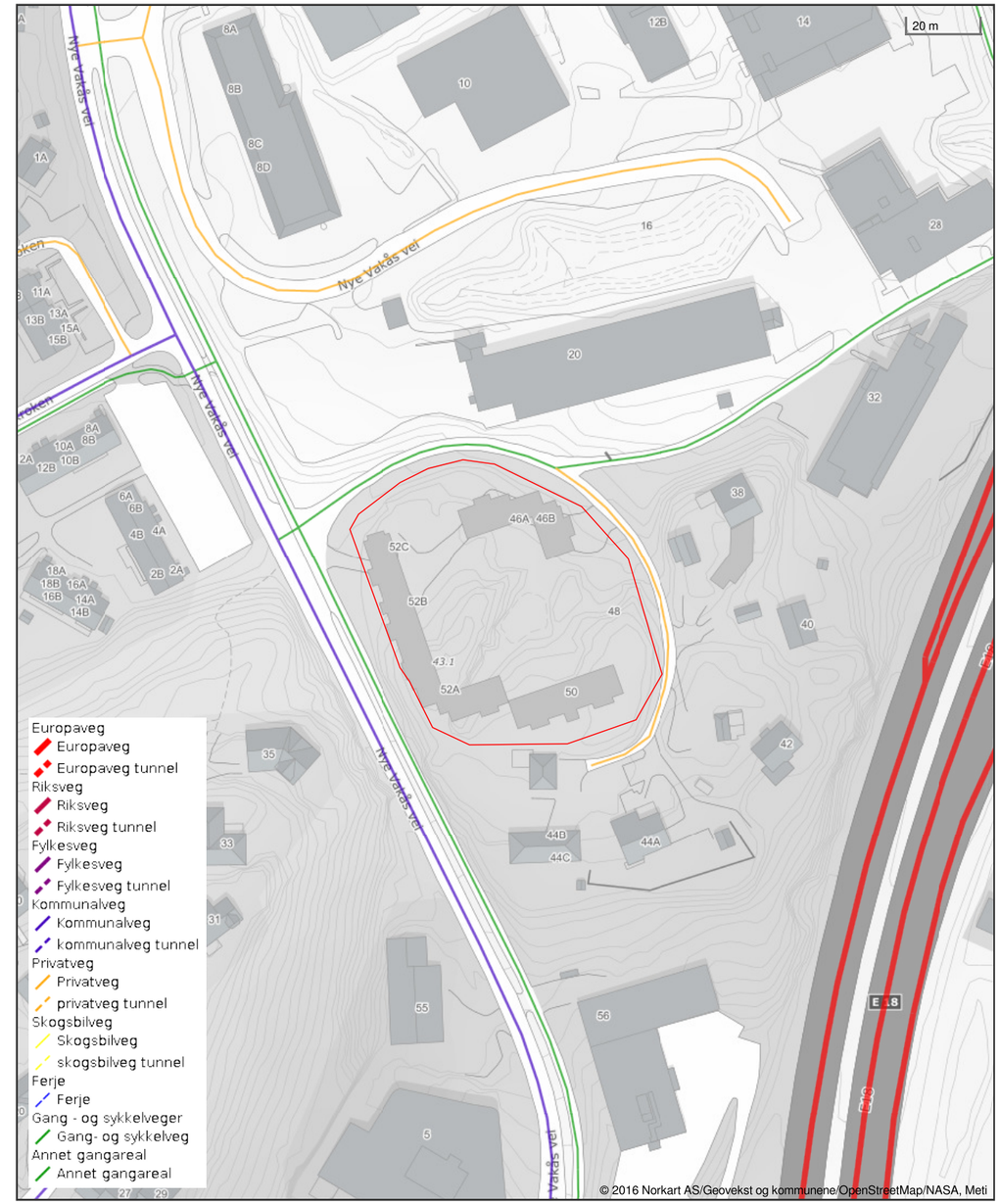

Det tas forbehold om riktigheten eller fullstendigheten av opplysningene i dette dokumentet. Det kan ikke rettes krav som følge av at disse opplysningene benyttes som grunnlag for beslutninger.

Asker kommune

Vedtatt av Asker kommunestyre 13. juni 2023
Oppdatert etter formannskapets vedtak 4. juni 2024

Bestemmelser

Kommuneplanens arealdel 2023 - 2035

26. juni 2024

Innhold:

GENERELLE BESTEMMELSER 4
1. Forholdet til vedtatte arealplaner 4
2. Krav om reguleringsplan 4
3. Rekkefølgekrav 6
4. Utbyggingsavtaler 8
5. Definisjoner 8
6. Samfunnssikkerhet 8
7. Teknisk infrastruktur 9
8. Vei, transport og parkering 9
9. Miljøkvalitet og forurensning 10
10. Natur, landskap og grønnstruktur 13
11. Bevaring av kulturminner og kulturmiljø 16

BESTEMMELSER TIL AREALFORMÅL 17
12. Fellesbestemmelser til arealformål 17
13. Felles bestemmelser til boligbebyggelse 20
14. Bestemmelser til småhusområder 22
15. Bebyggelse og anlegg 27
16. Bestemmelser til andre byggeområder 29
17. Grønnstruktur 32
18. Landbruks-, natur og friluftsformål (LNFR) 33
19. Bruk og vern av sjø og vassdrag, med tilhørende strandsone 36

BESTEMMELSER TIL HENSYNSSONER 37
20. Hensynssoner landskap, naturmiljø og kulturmiljø 37
21. Hensynssoner fare og sikring 38
22. Hensynsone infrastruktur 40
23. Båndleggingssoner 40
24. Bestemmelsesområder 41

Tillegg til bestemmelsene:

1. Retningslinjer
2. Parkeringsnorm
3. Forutsigbarhetsvedtak for utbyggingsavtaler
4. Definisjoner
5. A-lista til Hurum (kulturminner)

Innledning

Planbeskrivelsen gir en nærmere begrunnelse for utformingen av og sammenhengen mellom de juridiske dokumentene arealplankart og kommuneplanbestemmelser, herunder også tilleggene definisjoner, parkeringsnorm og forutsigbarhetsvedtak. Planbeskrivelsen, plankart, planbestemmelser, retningslinjer og definisjoner må leses og forstås i sammenheng.

Planbestemmelsene er inndelt i tre hovedkapitler; generelle bestemmelser, bestemmelser til arealformål og bestemmelser til hensynssoner. Det er retningslinjer tilknyttet den enkelte bestemmelse, retningslinjen er nummerert med bokstaven R og tilsvarende nummer som bestemmelsen den tilhører, slik at retningslinjen til bestemmelse «1.1» er «R1.1». Bestemmelsene er delt inn i kapitler, hver bestemmelse står i en boks/ramme, og under denne er eventuelle opplysninger til bestemmelsen eller henvisninger skrevet i *kursiv.*

Digital versjon av kommuneplanens arealplankart med kommunens DOK-data (Det offentlige kartgrunnlaget, fra GeoNorge, med aktsomhetskart) fremgår av kommunens kartløsning, som er tilgjengelig på kommunens nettside www.asker.kommune.no.

GENERELLE BESTEMMELSER (pbl. § 11-9, nr. 5)

1. Forholdet til vedtatte arealplaner

1.1 Forholdet til vedtatte kommunedelplaner (pbl. § 1-5)

Følgende kommunedelplaner gjelder i Asker:

- Kommunedelplan for Båtstø, vedtatt 14.09.2017
- Kommunedelplan for E18, vedtatt 08.11.2016
- Kommunedelplan for E134 strekningen Dagslett - E18 Lier, vedtatt 18.10.2022
- Kommunedelplan for Holmen-Slependen, vedtatt 29.01.2013
- Kommunedelplan for ny Røykenvei, vedtatt 03.01.1998

Bestemmelser til kommunedelplan skal ved motstrid gjelde foran kommuneplan, dette gjelder ikke kommunedelplan for ny Røykenvei, strekningen Gjellum – Kloppedalen (atkomstveien til Heggedal).

Arealformål i kommuneplan skal ved motstrid gjelde foran kommunedelplan, dette gjelder ikke avsatt veiformål i kommunedelplan for E18 og E134.

1.2 Forholdet til vedtatte reguleringsplaner (pbl. § 1-5)

Reguleringsplaner som er vedtatt før kommuneplanens arealdel, gjelder såfremt det ikke er motstrid med kommuneplanbestemmelser som i sin ordlyd overstyrer reguleringsplan. Det fremgår av den enkelte bestemmelse om den overstyrer reguleringsplan. Der reguleringsplan ikke har bestemmelse om forhold som fremgår i kommuneplan, er kommuneplanens bestemmelser utfyllende.

Arealformål grønnstruktur og Landbruks-, natur og friluftsområder (LNFR) i kommuneplanens arealplankart overstyrer byggeformål i reguleringsplaners arealplankart. Ved motstrid mellom andre arealformål gjelder reguleringsplanens arealformål.

Kommuneplanens bestemmelser i kapittel 20-23 for hensynssoner og båndleggingssoner, jf. kommuneplanens arealplankart, overstyrer gjeldende reguleringsplaner.

Avsatt veiformål med tilhørende bestemmelser i reguleringsplan for E134 går foran kommuneplan ved motstrid.

Følgende planer gjelder uansett i sin helhet:

a. Reguleringsplan for Vardåsen alpinanlegg, plan 23C, vedtatt 22.6.1989
b. Reguleringsplaner for Hogstad golfbane, plan 38F, vedtatt 9.9.1992, og 38G, vedtatt 29.4.1993, med bestemmelser.

Opplysning: Med byggeformål menes arealformål etter plan- og bygningsloven (pbl.) § 12-5 nr. 1.

2. Krav om reguleringsplan

2.1 Krav om reguleringsplan (pbl. § 11-9, nr. 1)

I områder avsatt til byggeformål, arealformål samferdselsanlegg og teknisk infrastruktur samt arealformål småbåthavn med tilhørende strandsone, kan det ikke utføres arbeid eller tiltak som nevnt i pbl. § 20-1, herunder opprettelse av ny grunneiendom og etablering av ny hovedbruksenhet, før området inngår i reguleringsplan.

Opplysning: Med byggeformål menes arealformål etter plan- og bygningsloven (pbl.) § 11-7 nr. 1.

2.2 Unntak fra krav om reguleringsplan (pbl. §11-10, nr. 1)

2.2.1 Områder avsatt til byggeformål

I områder avsatt til byggeformål er følgende tiltak unntatt fra krav om reguleringsplan, forutsatt at tiltaket er i tråd med kommuneplanens bestemmelser:

a. Tiltak som kan søkes uten krav til ansvarlig søker, med unntak av pbl. § 20-1, bokstav m.
b. Tiltak unntatt søknadsplikt

c. Tiltak i/på eksisterende bygg, herunder også tilbygg.
d. Private/offentlig godkjente renseløsninger
e. Riving av bygninger og anlegg, med unntak av der slike er regulert til bevaring.[1, 2]

I uregulerte områder avsatt til boligbebyggelse utenfor 100-metersbeltet langs sjø[3], skal tiltak unntatt krav om reguleringsplan være i tråd med bestemmelse 14.3 Generelle boligområder.

I uregulerte områder avsatt til boligbebyggelse innenfor 100-metersbeltet langs sjø[3], skal tiltak unntatt krav om reguleringsplan være i tråd med bestemmelse 14.5 Generelle boligområder innenfor 100-metersbeltet lang sjø.

2.2.2 Områder avsatt til fritidsbebyggelse og kombinert bolig- og fritidsbebyggelse
Innenfor områder avsatt til fritidsbebyggelse eller kombinert bolig- og fritidsbebyggelse (felt KBF) er tiltak som fremgår av bestemmelse 16.1 Fritidsbebyggelse og 16.2 Kombinert bebyggelse og anlegg (felt KBF), unntatt fra krav om reguleringsplan, forutsatt at tiltaket er i tråd med kommuneplanens bestemmelser.

Opplysning: Med byggeformål menes arealformål etter plan- og bygningsloven (pbl.) § 11-7 nr. 1.
1. *Se bestemmelse 2.5 Krav om ny reguleringsplan ved riving av regulert kulturminne*
2. *Se bestemmelse 11.1 Bevaring av eksisterende bygninger og annet kulturminne.*
3. *100-metersbeltet langs sjø er vist med bestemmelsesområde #6 på kommuneplanens arealplankart.*

2.3 Krav om ny reguleringsplan i regulerte boligområder (pbl. § 11-9, nr. 1)

2.3.1 Utbygging i strid med gjeldende regulering
Ved samlet utbygging med 4 eller flere hovedbruksenheter i strid med gjeldene regulering skal det utarbeides ny reguleringsplan.

2.3.2 Opprettelse av ny grunneiendom eller arealoverføring i regulert boligområde
Det tillates ikke opprettelse av ny eiendom eller arealoverføring i områder regulert før 01.01.2005, uten ny reguleringsplan eller endring av gjeldende reguleringsplan. Dette gjelder også for planer vedtatt etter 1.1.2005 dersom nye tomtegrenser ikke er juridisk avklart i reguleringsplan.

Krav om regulering i første ledd gjelder ikke for opprettelse av ny eiendom eller arealoverføring i samsvar med tomtegrense (eksisterende eller ny/framtidig) angitt på reguleringsplankart hvor det fremgår av tegnforklaringen at angitt linje er tomtegrense.

2.4 Krav om ny reguleringsplan for endring av virksomhet (pbl. § 11-9, nr. 1 og nr. 6)
Såfremt forholdene nedenfor ikke er ivaretatt i gjeldende reguleringsplan, kreves ny reguleringsplan utarbeidet ved endring av virksomhet som medfører:
a. Økt biltrafikk som utløser krav til utbedring av teknisk infrastruktur i tråd med kommunens til enhver tid gjeldende vei- og gatenorm.
b. Støy over anbefalte støygrenser i tabell 2 i den til enhver tid gjeldende retningslinje for behandling av støy i arealplanlegging T-1442
Denne bestemmelsen gjelder ikke jernbanevirksomhet. Bestemmelsen gjelder heller ikke ved midlertidig anleggsarbeid og vedlikehold av eksisterende tekniskinfrastruktur/veianlegg.

Opplysning: Vei- og gatenorm for tidligere Asker, Røyken og Hurum kommuner gjelder for sine respektive arealområder inntil ny vei- og gatenorm for Asker kommune er vedtatt.

2.5 Krav om ny reguleringsplan ved riving av regulert kulturminne (pbl. § 11-9, nr. 1)
Riving av kulturminne som er regulert til bevaring, krever ny reguleringsplan som tillater riving.

2.6 Krav om samlet plan (pbl. § 11-9, nr. 1)

2.6.1 Generelt
Kommunen kan kreve en samlet plan for flere eiendommer.

2.6.2 Krav om samlet plan for Øvre Hallenskog
For området på Øvre Hallenskog vist med bestemmelsesområde #3 på kommuneplanens arealplankart, tillates ikke opprettelse av ny grunneiendom eller ny hovedbruksenhet før det foreligger en samlet plan som ivaretar rekkefølgebestemmelser knyttet til etablering av ny hovedatkomstvei, jf. reguleringsplan for Øvre Hallenskog – atkomstvei, vedtatt 06.05.2020, samt en helhetlig løsning for grønnstruktur og infrastruktur.

2.6.3 Krav om samlet plan for Dikemarkområdet
For Dikemark sentrumsområde, vist med sentrumsformål på kommuneplanens arealplankart, kan tiltak som nevnt i pbl. § 20-1, herunder opprettelse av ny grunneiendom, ikke finne sted før det er utarbeidet en samlet områdeplan eller detaljreguleringsplan.

For det øvrige sykehusområdet på Dikemark, vist med bestemmelsesområde #2 på kommuneplanens arealplankart, kan tiltak som nevnt i pbl. § 20-1, herunder opprettelse av ny grunneiendom, ikke finne sted før det er utarbeidet ny plan, enten som kommunedelplan eller områderegulering.

2.6.4 Krav om ny samlet plan for Brønnøya
Innenfor kartlagte naturtyper (hensynssoner H560_2 og H560_3) tillates det ikke tiltak etter pbl. § 1-6 før ny reguleringsplan for Brønnøya er vedtatt.

Bruksendring av eksisterende fritidsboliger til boliger tillates ikke før ny reguleringsplan er vedtatt.

Det skal utarbeides ny samlet reguleringsplan for hele Brønnøya, nye enkeltreguleringer tillates ikke. Naturverdiene i området skal ivaretas i ny reguleringsplan. I ny reguleringsplan kan det åpnes for at enkelte eiendommer avsettes til fleksibel arealbruk.

3. Rekkefølgekrav

3.1 Rekkefølgekrav (pbl. § 11-9, nr. 4)
Utbygging av boliger og arbeidsplasser er avhengig av tilfredsstillende kapasitet på relevant sosial- og teknisk infrastruktur. Skolekapasitet, vann- og avløpssituasjon og transportkapasitet er ulik i ulike deler av kommunen. Det stilles derfor rekkefølgekrav til slik infrastruktur.

3.1.1 Sosial infrastruktur:
a. Utbygging av nye boligfelt, og nye boligprosjekter med mer enn 10 hovedbruksenheter, kan ikke finne sted i barneskolekretsene Billingstad, Mellom Nes, Hofstad, Hvalstad, Drengsrud, Rønningen, Blakstad, Arnestad, Heggedal, Slemmestad, Frydenlund og Sætre, før nødvendig barneskolekapasitet er etablert, eller sikret etablert.
b. Utbygging av nye boligfelt, og nye boligprosjekter med mer enn 10 hovedbruksenheter, kan ikke finne sted i ungdomsskolekretsene Solvang og Røyken, før nødvendig ungdomsskolekapasitet er etablert, eller sikret etablert.
c. Utbygging av nye boligfelt, og nye boligprosjekter med mer enn 10 hovedbruksenheter, kan ikke finne sted innen planområdet for kommunedelplan Holmen – Slependen, før nødvendig skolekapasitet er etablert, eller sikret etablert.
d. Innenfor felt BJ1, Elnes, skal det avsettes areal til offentlig formål, barnehage og omsorgsboliger.

3.1.2 Vann- og avløpskapasitet:

a. Utbygging av ny bolig- og næringsbebyggelse på Storsand kan ikke finne sted før tilfredsstillende vannforsyning og spillvannsløsning er etablert, eller sikret etablert.
b. Utbygging av ny bolig- og næringsbebyggelse i lokalområde Spikkestad kan ikke finne sted før tilfredsstillende spillvannsløsning er etablert.
c. Utbygging av ny bolig- og næringsbebyggelse i lokalområde Sætre kan ikke finne sted før tilfredsstillende spillvannsløsning er dokumentert, og ev. sikret etablert.

3.1.3 Transportkapasitet:

a. Nord for nullvekstlinjen[1] kan utbygging med ny næringsbebyggelse over 1000 m² BRA eller nye boligfelt med mer enn 10 hovedbruksenheter, ikke finne sted før det er dokumentert og sikret god bussframkommelighet på fylkesveiene fv. 201(Fekjan), fv. 203 (Drammensveien), fv. 167 (Røykenveien) fv. 165 (Slemmestadveien) mellom utbyggingsområdet og E18/Bærums kommunegrense. Aktuelle tiltak for å sikre god bussframkommelighet følger av retningslinje til bestemmelsen.
b. Nesbru senterområde (felt HM1) kan ikke utbygges før ny E18 for strekningen Slependen – Drengsrud er ferdigstilt i henhold til kommunedelplan for E18 -korridor i Asker, Slependen – Drengsrud, vedtatt 08.11.2016
c. Før det gis rammetillatelse for boliger i felt BL1/BL2 (Blakstad sykehus) eller felt VE2 (Vettre hotell), skal det være gjennomført tiltak som sikrer at samlet bolig-/nærings-/tjenestetrafikk med personbil fra disse feltene, ikke overstiger det antall kjøretøy/yrkesdøgn (YDT) som disse områdene genererte ved tidligere virksomhet som sykehus og hotell. Tiltak som sikrer dette, skal fastsettes ved regulering.
d. Innenfor planområdet for kommunedelplan Holmen-Slependen gjelder rekkefølgebestemmelser for transportkapasitet, slik de er gitt i planbestemmelsene for kommunedelplan Holmen Slependen § 4 Rekkefølgekrav.
e. På Dikemark kan det etableres ny virksomhet, næring og/eller inntil 250 boliger, i eksisterende tidligere sykehusbebyggelse på felt D1 og D2, uten at det stilles rekkefølgekrav knyttet til transportkapasitet.

3.1.4 Trafikksikkerhet

a. Før utbygging av boligfelt med 4 eller flere hovedbruksenheter skal det gjennomføres en trafikksikkerhetsvurdering av skolevei og nødvendige trafikksikkerhetstiltak skal være gjennomført.
b. Før utbygging av boligfelt med 10 eller flere hovedbruksenheter skal det sikres trygg gang- og sykkelforbindelse til nærmeste senter (nærsenter, lokalsenter eller Asker sentrum).
c. Før utbygging av området SL10 finner sted skal:
    1. Nødvendig bussframkommelighet langs Rustadveien mellom Slemmestad og Heggedal være etablert.
    2. Gang- og sykkelvei langs hele Rustadveien være opparbeidet.
d. Ved regulering av felt F i Røyken næringspark skal det fastsettes tiltak som sikrer trafikkapasitet og trafikksikkerhet i krysset e134/Smemyrveien. Slike tiltak skal være etablert før det gis igangsettingstillatelser i Felt F.

3.1.5 Utbyggingsrekkefølge Slemmestad

Innenfor Slemmestad, vist med bestemmelsesområde #4 på kommuneplanens arealplankart, gjelder følgende utbyggingsrekkefølge av feltene:

a. Utbyggingsfase 1 er felt SL1, SL2, SL3, SL4, SL5, SL6, SL7 og SL8
b. Utbyggingsfase 2 er felt SL11, SL12 og SL13
c. Utbyggingsfase 3 er felt SL9

Opplysning:

1. *Nord for nullvekstlinjen er vist med bestemmelsesområde #8 og sør for nullvekstlinjen er vist med #9 på kommuneplanens arealplankart.*

4. Utbyggingsavtaler

4.1 Utbyggingsavtaler (pbl. § 11-9, nr. 2)
Det kan inngås utbyggingsavtale i tråd med forutsigbarhetsvedtaket, jf. tillegg 3.

5. Definisjoner

5.1 Definisjoner (pbl. § 11- 9, nr. 5)
Flere av begrepene brukt i kommuneplanbestemmelsene og tillegg er definert i definisjonslisten i tillegg 4 som er en presisering av kommunens praksis og hvordan disse begrepene skal forstås i kommuneplanens bestemmelser og tilleggsdokumenter.

6. Samfunnssikkerhet

6.1 Sikring mot naturskader (pbl. § 11-9 nr. 6 og 8)
6.1.1 Flom, snø-, stein-, jord- og flomskred Bebyggelse skal sikres mot naturskade. Potensielle fareområder fremgår av aktsomhetskart i kommunens kartløsning. I forbindelse med arealplanlegging og søknad om tiltak som ligger innenfor eller berører aktsomhetssoner, jf. aktsomhetskart i kommunens kartløsning, skal det redegjøres for nødvendige sikringstiltak. **6.1.2 Områdeskred** For alle reguleringsplaner og tiltak i områder under marin grense[1] skal fare for områdeskred vurderes jf. pbl. § 28-1. Ved regulering og søknad om tiltak etter pbl. § 20 -1 hvor det er vurdert å være fare for områdeskred skal sikkerhet mot områdeskred dokumenteres ivaretatt av fagkyndig, og avbøtende tiltak innarbeides i reguleringsplanen og/eller byggesaken. For at sikkerhet mot kvikkleireskred skal være ivaretatt i henhold til TEK17 må fareevalueringen være gjort i henhold til NVEs veileder 1/2019 Sikkerhet mot kvikkleireskred: vurdering av områdestabilitet ved arealplanlegging og utbygging i områder med kvikkleire og andre jordarter med sprøbruddegenskaper.

Opplysning: Se byggteknisk forskrift (TEK 17, kapittel 7) og Norges vassdrags- og energidirektorats (NVE) retningslinjer for flom- og skredfare i arealplaner 2/2011 og veileder for sikkerhet mot kvikkleireskred 1/2019 eller senere revisjoner av disse.

1. *I «Under marin grense» inngår marin strandavsetning, hav- og fjordavsetninger, og kan inneholde kvikkleire soner jf. aktsomhetskart i kommunens kartløsning.*

6.2 Flomveier (pbl. § 11-9, nr. 6 og 8)
Naturlige flomveier skal ivaretas. Flomveier, drenslinjer, flomsoner, erosjon og stormflo fremgår av aktsomhetskart i kommunes kartløsning og skal legges til grunn i plan- og byggesaker. Flomveier skal utformes slik at vannet transporteres bort uten å gjøre skade nedstrøms. Tørrbekker skal holdes åpne og fungere som flomveier. Bygninger og anlegg ved flomveier skal utformes slik at naturlige flomveier ivaretas. Det skal avsettes areal for nye flomveier ved planlegging og søknad om tiltak som berører eksisterende flomveier. Ved etablering av flomveier skal omkringliggende arealer, som bygninger og annen infrastruktur, sikres mot flomskader.

Opplysning: Se bestemmelse 10.6, 2. avsnitt, om lukkede bekker.

6.3 Krav til overvannshåndtering (pbl. § 11-9 nr. 3 og nr. 6)

Asker kommunes til enhver tid gjeldende veileder for lokal overvannshåndtering skal legges til grunn for plan- og byggesaker. Ved søknad om tiltak skal det redegjøre for overvannshåndtering, og løsninger skal fremgå av utomhusplaner eller situasjonskart. Det skal redegjøres for tiltak ved regulering. Flomveier og fordrøyningsareal skal avsettes i plankart[1].

Opplysning:
1. Se veileder fra Norges vassdrags- og energidirektorat (NVE), Veileder 4/2022 Rettleiar for handtering av overvatn i arealplanar.

7. Teknisk infrastruktur

7.1 Vann og avløp (VA)-rammeplan og tekniske løsninger (pbl. § 11-9, nr. 3)

Infrastruktur for vann og avløp skal prosjekteres og etableres i henhold til kommunens til enhver tid gjeldende VA-norm. Der VA-rammeplan ikke inngår i vedtatt reguleringsplan, skal slik plan legges ved byggesøknad.

7.2 Tilknytning til vann- og avløpsanlegg for fritidsbebyggelse (pbl. § 11-9, nr. 3 jf. § 30-6)

Plan- og bygningslovens bestemmelser i § 27-1 andre til fjerde ledd, og § 27-2 andre til fjerde ledd om vannforsyning og avløp gjelder også for fritidsbebyggelse jf. pbl. § 30-6.

7.3 Renovasjonsløsning (pbl. § 11-9, nr. 3 jf. § 30-4)

Infrastruktur for renovasjon skal planlegges og etableres i henhold til kommunens til enhver tid gjeldende Renovasjonstekniske norm.

7.4 Kabler og ledningsanlegg (jf. pbl. § 11-9, nr.3)

Ved etablering av nye og utskifting av eksisterende lednings- og fiberanlegg skal disse ligge i bakken, med unntak av områder avsatt til LNF. Ved slike tiltak skal allé beplantning og verdifulle trær[1] bevares.

Opplysning:
1. Se tillegg 4, definisjon av verdifulle trær.

8. Vei, transport og parkering

8.1 Krav til tekniske løsninger for vei, adkomst og veibelysning (pbl. § 11-9, nr. 3)

Kommunale og private veier, adkomster og veibelysning skal bygges i henhold til kommunens til enhver tid gjeldende vei- og gatenorm.

8.2 Parkeringsnorm (pbl. § 11-9, nr. 5)

Kommuneplanens parkeringsnorm fremgår av tillegg 2. Parkeringsnormen skal legges til grunn for alt planarbeid og byggesaksbehandling. Parkeringsnormen gjelder der vedtatte arealplaner henviser til parkeringsnorm, samt der ikke annet er bestemt i den enkelte reguleringsplan.

8.3 Ny Røykenvei (pbl. §§ 1-6 og 11-9, nr.3)

Ny Røykenvei er vist med samferdelslinje, bestemmelsesområde # 5, på arealplankartet. Før det gis tillatelse til tiltak som berører samferdselslinjen må det foreligge positiv uttalelse fra Viken Fylkeskommune.

9. Miljøkvalitet og forurensning

9.1 Energi og klima (pbl § 11-9 nr. 3, 6 og 8)

9.1.1 Klimagassberegning

Klimagassberegninger skal utarbeides ved:

a. Nybygg større enn samlet 1000 m² BRA
b. Riving av eksisterende bygg større enn samlet 200m² BRA, eller 300m² drifts-/ lagerbygg innen landbruk.
c. Større anleggsprosjekter for bygging av vei, bruer, gang- og sykkelsti, og etablering av ledningsnett for vann- og avløp som innebærer inngrep i terreng.

9.1.2 Energiplan

Det skal lages en energiplan for nybygg større enn samlet 1000 m² BRA, og ved feltutbygging med mer enn 10 hovedbruksenheter.

9.1.3 Utslippsfrie bygge- og anleggsplasser

Maskinene og kjøretøyene på bygge- og anleggsplassen bør være elektriske eller bruke hydrogen eller biogass der slike løsninger er kommersielt tilgjengelig. Som maskiner på bygge- og anleggsplassen regnes også aggregater og kompressorer.

9.2 Lysforurensning (pbl. § 11-9, nr. 6)

Ved lyssetting skal mengde lysforurensning begrenses. Belysning skal være funksjonell og begrenses med hensyn til antall lyskilder, lysstyrke og utforming.

9.3 Støy og luftforurensning (pbl. § 11-9, nr. 6)

9.3.1 Grunnlag for regulering og søknad om tiltak

Ved regulering og søknad om tiltak skal til enhver tid gjeldende:

a. Retningslinje for behandling av luftkvalitet i arealplanleggingen T-1520 følges.
b. Retningslinje for behandling av støy i arealplanlegging T-1442 følges. Herunder skal støy utredes i henhold til anbefalingene i T-1442 ved planlegging av og søknad om ny støyfølsom bebyggelse, støyende anlegg eller virksomhet. Videre skal grenseverdiene og kvalitetskriteriene i T-1442 legges til grunn.

9.3.2 Støysonekart

Kommunens støysonekart for vei og jernbane er grunnlag for vurdering av ny bebyggelse og behov for støyfaglig utredning. Se kommunens kartløsning.

9.3.3 Krav til støyfaglig utredning i gul og rød støysone

Der forhold til støy ikke er vurdert i reguleringsplan, eller støyvurderingen er eldre enn 10 år skal det ved oppføring av ny bebyggelse eller endring av eksisterende bebyggelse med støyfølsomt bruksformål[1] eller opprettelse av ny grunneiendom, utarbeides en støyfaglig utredning, jf. krav beskrevet i bestemmelse 9.3.6 Støyfaglig utredning.

9.3.4 Gul støysone – vurderingssone

9.3.4.1 Ny bebyggelse

Nye bygninger til støyfølsomt bruksformål[1] kan oppføres i områder med samlet støynivå utenfor vindu opp til L_{den} 65 dB fra vei og L_{den} 68 dB fra jernbane, jf. T-1442 under følgende vilkår:

a. Minste uteoppholdsareal (MUA) for skoler, barnehager og boliger skal ikke ha støynivå over grenseverdier i T-1442, tabell 2.[2]
b. Alle boenheter (*primære og sekundære*) har en stille side (støynivå opp til L_{den} 55 dB utenfor fasade)
c. Minimum 50 % av antall rom til støyfølsom bruk skal ha vindu mot stille side (*støynivå opp til L_{den} 55 dB utenfor vindu*)
d. Minimum 3 soverom (i hver boenhet) skal ha vindu mot stille side (støynivå opp til L_{den} 55 dB utenfor vindu)
e. Vinduer i soverom mot støy- og soleksponert side bør ha utvendig solavskjerming og behovet for kjøling må vurderes
f. Grenseverdiene for innendørs lydnivå fra utendørs lydkilder er ivaretatt iht. lydklasser definert i byggteknisk forskrift

Nødvendige utredninger, avveiinger og avbøtende tiltak foretas og fastsettes gjennom støyfaglig utredning.

9.3.4.2 Eksisterende bebyggelse

Eksisterende bygninger med støyfølsomt bruksformål[1] innenfor gul støysone kan utvides, påbygges og bruksendres under følgende vilkår:

a. Tiltaket fører ikke til ny boenhet, med mindre vilkår i §9.3.4.1 -ny bebyggelse- er oppfylt. For sekundær boenhet stilles samme støykrav som for tilhørende hovedbruksenhet.
b. Nye soverom skal ha vindu mot stille side (*støynivå opp til L_{den} 55 dB utenfor vindu*)
c. Grenseverdiene for innendørs lydnivå fra utvendige støykilder er ivaretatt iht. lydklasser definert i byggteknisk forskrift.

Nødvendige utredninger, avveiinger og avbøtende tiltak foretas og fastsettes gjennom støyfaglig utredning.

9.3.5 Rød støysone – forbudssone

Dersom støynivået ved skjerming reduseres til et nivå under grenseverdiene for rød støysone gjelder bestemmelser for gul støysone med vilkår som angitt bestemmelse 9.3.4.

9.3.5.1 Ny bebyggelse

Oppføring av nye bygninger til støyfølsomt bruksformål[1] eller opprettelse av ny grunneiendom til slikt formål, kan ikke finne sted i områder som faller inn under rød støysone i henhold til T-1442, tabell 1.

9.3.5.2 Eksisterende bebyggelse

Eksisterende bygninger til støyfølsomt bruksformål[1] innenfor rød støysonen kan ikke gjenoppbygges, utvides, bruksendres eller påbygges. Etablering av nye boenheter er ikke tillatt.

9.3.5.3 Avviksområder for støy

Innenfor avvikssone for støy, vist med bestemmelsesområde #1 på kommuneplanens arealplankart, kan ny bebyggelse med støyfølsomt bruksformål[1] (med unntak av nye skoler og barnehager) oppføres og eksisterende bebyggelse med støyfølsomt bruksformål[1] utvides og påbygges i områder med støynivå utenfor vindu opp til L_{den} 70 dB fra vei og L_{den} 73 dB fra jernbane, jf. T-1442 på følgende vilkår:

a. Minste uteoppholdsareal (MUA) for skoler, barnehager og boliger skal ikke ha støynivå over grenseverdier i T-1442, tabell 2.[2]

b. Alle boenheter (primære og sekundære) har en stille side (støynivå opp til L_{den} 55 dB utenfor fasade)
c. Minimum 50 % av antall rom til støyfølsom bruk skal ha vindu mot stille side (støynivå opp til L_{den} 55 dB utenfor vindu)
d. Minimum 1 soverom (i hver boenhet) skal ha vindu mot stille side (støynivå opp til L_{den} 55 dB utenfor vindu)
e. Vinduer i soverom mot støy- og soleksponert side bør ha utvendig solavskjerming og behovet for kjøling må vurderes
f. Grenseverdiene for innendørs lydnivå fra utendørs lydkilder er ivaretatt iht. lydklasser definert i byggteknisk forskrift

Nødvendige utredninger, avveiinger og avbøtende tiltak foretas og fastsettes gjennom støyfaglig utredning.

9.3.6 Støyfaglig utredning

Støyfaglig utredning skal dokumentere at støymessige forhold er ivaretatt i henhold til en hver tid gjeldende retningslinje for behandling av støy i arealplanlegging T-1442, og at grenseverdier i T-1442, tabell 2 tilfredsstilles.

9.3.7 Støy i bygge- og anleggsfasen

Retningslinje T-1442 for støy i arealplanlegging, gjøres juridisk bindende også for bygge- og anleggsfasen for søknadspliktige tiltak jf. pbl. § 20-1. Der det kan forventes overskridelse av støygrensene ved bygge- og anleggsarbeid skal det utarbeides en plan for håndtering av støy i bygge- og anleggsfasen. Arbeid som overskrider støygrensene i tabell 4 i T-1442 skal ikke skje om natten. Planen skal sendes inn samtidig med søknad om rammetillatelse og oppdateres for hver igangsettingstillatelse.

Opplysning:

1. *Se tillegg 4, definisjon av bebyggelse med støyfølsomt bruksformål (boliger, sykehus, pleieinstitusjoner, fritidsboliger, skoler, barnehager, kontor og overnattingssted).*
2. *Se bestemmelse 12.3.1.d om krav til støynivå på uteoppholdsareal.*

10. Natur, landskap og grønnstruktur

10.1 Masseforvaltning (pbl. § 11-9, nr. 1, 3 og 8)

10.1.1 Arealer for masseforvaltning
Områder avsatt til råstoffutvinning framgår av arealplankartet. Områder som er avsatt til råstoffutvinning tillates ikke bebygget eller benyttet på en måte som vanskeliggjør framtidig utvinning av mineralske ressurser.

Uttak og mottak av masser, deponi, samt arealer for mellomlagring og gjenbruk av masser tillates ellers kun i område ATA1 og ATA2 såfremt området inngår i godkjent reguleringsplan.

Opplysning: Se også bestemmelse 2.4 om krav om ny reguleringsplan.

10.2 Sikring av gangadkomster til grøntområder (pbl. §11-9, nr. 6)

I regulerings-, dele- og byggesaker skal aktuelle gangadkomster, stier og smett til grønnstruktur og friluftsområder sikres/gjennomføres.

10.3 Opparbeidelse av nye turveier og skiløyper (pbl. § 11-9 nr. 3 og nr. 6)

Opparbeidelse av nye turveier og skiløyper med bruksbredde på mer enn 2 meter og som medfører vesentlig terrengbearbeiding eller fjerning av vegetasjon ut over normal skjøtsel, tillates kun i henhold til reguleringsplan.

Opplysning: Se R 10.3, og bestemmelser om opparbeidelse av sti og turvei innenfor områder avsatt til grønnstruktur og blågrønnstruktur, kap. 17.

10.4 Omdisponering av dyrket mark (pbl. § 11-9, nr. 6 og 8)

I alle typer plan- og byggesaker som innebærer formålsendring fra LNF eller omdisponering av dyrka eller dyrkbar mark, skal det kreves matjordplan. Matjordplan skal dokumentere at:

a. Matjord sikres og forflyttes til andre dyrkbare og dyrkede arealer slik at den fortsatt kan utnyttes til matproduksjon.
b. Uønskede fremmede arter eller planteskadegjørere håndteres slik at spredning av uønskede arter unngås.
c. All matjord skal flyttes før igangsetting av annet arbeid. Matjord skal ikke lagres, men tilføres direkte nytt areal.

Matjordplan skal forelegges kommunens landbruksmyndighet for uttalelse.
Bestemmelsen gjelder ikke innenfor avsatt arealformål baneformål.

10.5 Naturmangfold (pbl. §11-9, nr. 6)

Ved søknad om tiltak, skal det redegjøres for hvordan prinsippene i §§ 8–12 i naturmangfoldloven vedrørende naturmiljø, viktige naturtyper og biologisk mangfold er ivaretatt.

Dersom vurderingen av naturmangfold viser mangelfull kunnskap, ved søknad om tiltak i uregulerte områder eller i områder med reguleringsplan vedtatt før 01.01.2010, skal det gjennomføres kartlegging av naturmangfold inkl. naturtypekartlegging. Naturtypekartlegging skal utføres av fagkyndig biolog. Nye kartlegginger skal legges inn i Miljødirektoratets karttjeneste Naturbase og Artsdatabankens karttjeneste Artskart.

10.6 Vassdrag[1] (bekk, elv, dam og liknende) (pbl. §§ 11-9, nr. 5 og 11-11, nr. 5)

Det skal tas hensyn til vassdrag i alle arealtiltak som berører vassdraget. Åpne strekninger av elver, bekker, vann og dammer skal opprettholdes, og miljøtilstanden for vannforekomsten skal ikke påvirkes negativt.

Det tillates ikke å lukke bekker/vassdrag. Ved alle planer og tiltak som berører lukkede bekker skal gjenåpning vurderes. Dersom dette ikke lar seg gjøre, skal det begrunnes.

Ved tiltak nær vassdrag skal det i en tidlig planfase avklares om det kreves avbøtende tiltak eller plangrep for å hindre forurensning i anleggsperioden eller senere. Det skal legges vekt på å unngå avrenning av partikler.

10.6.1 Byggegrense mot vassdrag:
Der det langs vassdrag[1] ikke er definert hensynssone, gjelder følgende byggegrense mot vassdrag:

a. Minste avstand 30 meter i områder avsatt til LNF
b. Minste avstand 20 meter i områder avsatt til byggeformål[2] og blågrønnstruktur.

Der det er fastsatt byggegrense langs vassdrag i vedtatt reguleringsplan gjelder denne. Der det ikke er fastsatt byggegrense mot vassdrag i gjeldende reguleringsplaner tilsvarer byggegrensen avgrensingen av hensynssone Bevaring naturmiljø - Vassdrag H560_1.

Tiltak etter pbl. § 1-6 er ikke tillatt nærmere vassdrag enn byggegrensene angitt ovenfor, følgende tiltak er likevel tillatt nærmere enn angitt byggegrense, forutsatt at tiltakene ikke er i konflikt med verdifulle arts- og naturforekomster, og er i tråd med kommuneplanens øvrige bestemmelser:

a. Tiltak på eksisterende bygg som ikke medfører økning i BYA, utvidelse eller plassering nærmere vassdrag.
b. Vedlike hold av eksisterende og godkjent; anlegg, teknisk infrastruktur og vei,
c. Vedlikehold av eksisterende stier, og varsom tilrettelegging for natur opplevelser og friluftsliv.
d. Byggverk og tekniske installasjoner som har sammenheng med vassdraget1, herunder også vedlikehold av eksisterende dammer, broer, flom- og erosjonssikring.

10.6.2 Vegetasjonsbelte:
Innenfor hensynssone H560_1 skal det langs vassdragene[1] opprettholdes et naturlig vegetasjonsbelte hvor vegetasjon skal bevares på minst 20 meter i områder avsatt til LNF og 10 meter i områder avsatt til byggeformål[2] og blågrønnstruktur, med mindre annet følger av reguleringsplan vedtatt etter 01.01.2010.

Skånsom skjøtsel av kantvegetasjon er tillatt forutsatt at det ikke medfører forringelser av naturkvalitetene (biotopendring). Avstander måles på begge sider av vassdrag, horisontalt inn på land fra elve- eller bekkekant ved normal vannføring.

Ved brøyting skal det vises hensyn til vegetasjonsbeltet langs vassdrag, snølagring tillates ikke innenfor vegetasjonsbeltet.

Opplysning: Se bestemmelse 6.2 om flomveier, og vannressursloven § 11 (kantvegetasjon).

1. *Se tillegg 4, definisjon av vassdrag.*
2. *Med byggeformål menes arealformål etter plan- og bygningsloven (pbl.) § 11-7 nr.1.*

10.7 Byggegrense mot sjø (§ 11-9, nr. 5 og 6)

Byggegrense mot sjø er vist med juridisk linje på kommuneplanens arealplankart. Nærmere sjø enn angitt byggegrense tillates ikke tiltak etter pbl. § 1-6, annet enn:

a. Tiltak for tilrettelegging av offentlige; friområder, parker, kyststi, turstier, sanitæranlegg og HC-parkering, til allmenn ferdsel og bruk.
b. Påfylling av stedegen sandtype[2] på eksisterende offentlig sandstrand.
c. Regulert småbåthavn i tråd med bestemmelse 19.2
d. Regulert brygge eller molo i tråd med bestemmelse 10.8.1.
e. Gjenoppføring/reparasjon av tidligere godkjent brygge i tråd med bestemmelse 10.8.2.
f. Nyetablering, vedlikehold, flytting og fjerning av offentlige anlegg til navigasjonsmessig bruk.

g. Offentlig godkjente vann- og avløpsanlegg, forutsatt at disse ikke medfører søknadspliktige terrengendringer.
h. Tilbygg på inntil 8m² for sanitæranlegg når følgende vilkår er oppfylt:
   1) Tilbygget er nødvendig for å sikre avkloakkering av eiendommen ved tilkobling til godkjent vann- og avløpsanlegg, og
   2) det kan dokumenters at sanitæranlegg ikke kan integreres i eksisterende bebyggelse, og
   3) tilbygget plasseres i tilknytning til hovedbruksenhet, i retning bort fra sjø, og
   4) tilbygget har materialbruk og fargevalg som ikke medfører økt fjernvirkning mot sjø.

Nærmere sjø enn angitt byggegrense er det ikke tillat å fjerne vegetasjon, utenom normal skjøtsel. Verdifulle trær[1] skal bevares.

Opplysning:
1. Se tillegg 4, definisjon av Verdifulle trær.
2. Se tillegg 4, definisjon av stedegen sandtype.

10.8 Brygger og sandstrender (pbl. §§ 1-5, 11-9, nr. 5 og 11-10 nr. 5)

10.8.1 Regulerte brygger

Oppføring av nye brygger og lignende tiltak tillates kun der dette følger av reguleringsplan vedtatt etter 11.09.1993. I områder som omfattes av reguleringsplaner som åpner for oppføring av brygger og lignende gjelder følgende:
a. Det tillates én fastbrygge på maks 10 m² per eiendom med strandlinje.
b. Fastbrygger som oppføres langsetter sjøkanten skal ikke ta opp mer enn 6 meter av strandlinjen.
c. Der hvor det er langgrunt tillates i tillegg flytebrygge ut til sjødybde på 1,5 meter middelvannstand. Lengden på flytebryggen må ikke overstige 10 meter inkludert landgang, og bredden skal være maksimalt 2,4 meter.
d. Fastbrygger skal som hovedregel bygges som pelebrygge eller utkraget brygge.
e. Sprengningsarbeider tillates ikke
f. Støping i sjøbunn i form av tett konstruksjon/bølgebryter tillates ikke.
g. Molo, steinfyllinger og andre bunnmurte brygger er ikke tillatt, annet enn der det følger av reguleringsplan.
h. Utriggere tillates ikke.
i. Det er ikke tillatt å etablere rekkverk/levegger, lyssetting, flaggstenger eller andre privatiserende elementer på eller ved bryggen.

Bestemmelsen gjelder ikke regulert felles bryggeanlegg eller småbåthavn.

10.8.2 Etablerte brygger

Endring, riving og gjenoppføring av lovlig etablert brygge er tillatt på følgende vilkår:
a. Det kan dokumenteres at det er mindre enn 5 år siden bryggen ble skadet/ødelagt og fungerte etter sin hensikt.
b. Tiltaket medfører ikke utvidelse av opprinnelig godkjent brygge
c. Tiltaket ellers er i tråd med bestemmelse 10.8.1 Regulerte brygger, bokstav b, c, d, e, h og i.

10.8.3 Sandstrender

Det tillates ikke etablering av kunstige sandstrender eller påfylling av ikke-stedegen sandtype[1], hverken på land eller i sjø. Tiltak i sjø krever tillatelse fra statsforvalteren.

Opplysning: Etablering av bøyer er søknadspliktig etter havne- og farvannsloven.
1. Se tillegg 4, definisjon av stedegen sandtype.

11. Bevaring av kulturminner og kulturmiljø

11.1 Bevaring av eksisterende bygninger og annet kulturmiljø (pbl. § 11-9, nr. 7)

11.1.1 Ved nye tiltak og regulering

Ved nye tiltak og ved regulering skal det tas særlig hensyn til kulturminner og kulturmiljøer, herunder historiske hageanlegg, tufter og andre spor etter eldre bosetning, dyrkingsspor, stier, maritime kulturminner, industrielle kulturminner, tradisjonslokaliteter, tradisjonelle industrimiljøer og anlegg, inkl. Is dammene, bergverk/gruvevirksomhet etc. Den kulturhistorisk verdifulle bebyggelsen skal søkes bevart, og områdenes særpregede miljø og identitet skal sikres. Også parker, friareal, hager, alleer og verdifulle trær skal i størst mulig grad bevares. Nye bygninger skal tilpasses eksisterende bebyggelsesstruktur, gateløp, høyder, volum og formspråk. Nye tiltak skal ikke redusere områdets miljø- og verneverdi.

11.1.2 Bebyggelse og anlegg med høy verneverdi

Bebyggelse og anlegg med høy verneverdi skal bevares, i tråd med tidligere vedtatte kulturminneplaner:
a. Plan for faste kulturminner i Asker, vedtatt 08.11.2016
b. Liste over prioriterte kulturminner og kulturmiljøer i Røyken, etter vedtak av 14.12.2017
c. Liste som viser verneverdi for vurderte bygg i Hurum (A-listen), etter vedtak av 09.04.2019

For bebyggelse med høy verneverdi gjelder følgende:
a. Riving av bebyggelse, herunder konstruksjoner og anlegg, er ikke tillatt.
b. Bygningene kan settes i stand under forutsetning av at takform, fasadeutforming, materialbruk og detaljering er lik eksisterende, eller tilbakeføres til tidligere utseende.
c. Mindre tilbygg og påbygg kan tillates, dersom endringene underordnes bygningens hovedform og -volum, material- og fargebruk og utformes på en slik måte at bygningen beholder sin verneverdi.

11.1.3 Bygninger og anlegg fra før 1950 eller SEFRAK-registrert, med ikke avklart verneverdi

Ved søknad som innebærer fjerning, skjemming, riving eller ombygging av kulturminner, bygninger og anlegg som er fra før 1950 eller SEFRAK-registrert, med ikke avklart verneverdi, kan kommunen stille krav om kulturminnefaglig vurdering av verneverdien til kulturminnene, bygningene eller anleggene. Dette omfatter også tradisjonslokaliteter og alle andre typer kulturminner fra nyere tid, som ikke er automatisk fredet i henhold til Lov om kulturminner.

11.1.4 Kulturminne som sekundær boenhet

På eksisterende tomter avsatt til boligbebyggelse hvor det er tillatt med sekundær boenhet, kan den sekundære boenheten etableres i eksisterende frittliggende bygning som er registrert som kulturminne, under følgende forutsetninger:
a. Tiltaket medfører ikke økt boligvolum. Hele bygningen kan tas i bruk som sekundær boenhet
b. Bygningen beholder sin verneverdi
c. Boligen er tilknyttet godkjent vann- og avløpsanlegg
d. Tiltaket har vært på høring hos Fylkeskommunen, og tiltak beliggende i 100m-beltet har vært til høring hos Statsforvalter

Endring av boenhet som nevnt over utløser ikke krav til opparbeidelse av vei for ny boenhet ihht. vei- og gatenormal.

11.1.5 Ved søknad om riving av kulturminne[2]

Ved søknad om riving av et kulturminne eller ved søknad om tiltak som vil kunne påvirke et kulturmiljø skal det foreligge en kulturminnefaglig vurdering av verneverdien av kulturminnet i seg selv, av kulturminnets rolle i det fysiske miljø det befinner seg i, og av konsekvenser for kulturmiljøet.

Søknad om riving av kulturminner med høy verneverdi, eller tiltak som vil kunne påvirke et kulturmiljø med høy verneverdi, skal forelegges fylkeskommunens kulturminnemyndighet før eventuell tillatelse.

11.1.6 Solcelleanlegg på kulturminner og i kulturmiljø, jf. pbl. § 11-9 nr. 6
Etablering av solcelleanlegg på bygninger med formell vernestatus, fredet, eller vernet etter pbl., eller på bygninger innenfor kulturmiljø fastsatt i plan, er ikke tillatt uten samtykke fra kommunen(kulturminneforvalter). Tillatelse kan kun gis dersom anlegget ikke forringer kulturminneverdien av bygningen eller kulturmiljøet.

Opplysning: Se tillegg 5, A-liste fra Hurum kommune.

1. *Se bestemmelse 2.5 Krav om ny reguleringsplan ved riving av regulert kulturminne.*

BESTEMMELSER TIL AREALFORMÅL

12. Fellesbestemmelser til arealformål

12.1 Bevaring av vegetasjon før regulering (pbl. § 11-9 nr. 1, 4 og 6)

For områder avsatt til byggeformål, arealformål samferdselsanlegg og teknisk infrastruktur samt småbåthavn med krav om reguleringsplan tillates ikke fjerning av trær eller annen verdifull vegetasjon, utover normal skjøtsel, før området inngår i en reguleringsplan og status til terreng og vegetasjon er fastsatt. Dette gjelder ikke tiltak som er unntatt plankravet jf. bestemmelse 2.2

12.2 Terrenginngrep, plassering og grøntareal (pbl. § 11-9, nr. 5)

12.2.1 Plassering og terrenginngrep
Ved alle tiltak etter plan- og bygningsloven skal det legges stor vekt på bevaring av eksisterende terreng og vegetasjon. For å unngå større fyllinger og skjæringer ved plassering i terreng, skal høydeforskjellen på tomten tas opp i bebyggelsen. Tiltak skal tilpasses terreng og landskap, ikke omvendt.

Terrenginngrep for å oppnå høyere utnyttelse, annen plassering eller høyere gesims- og terrenghøyde enn tomtens naturlige topografi legger til rette for, tillates ikke utenfor byggverkets fotavtrykk, med mindre det følger av reguleringsplan. Utfylling/igjenfylling skal kun skje med rene masser.

Bestemmelsen gjelder ikke for samferdselsanlegg og teknisk infrastruktur, arealformålet ATA1-2, eller områder avsatt til massedeponi, massemottak eller råstoffutvinning i kommuneplan eller reguleringsplan.

12.2.2 Andel grøntareal
Der ikke annet er bestemt i reguleringsplan, skal områder avsatt til byggeformål, utenom sentrumsformål, ha en andel grøntareal[1] på bakkenivå som er minimum 30 % av netto tomteareal.

Opplysning: 1. se definisjon av Grøntareal i tillegg 4 definisjoner.

12.3 Uteoppholdsareal, leke- og aktivitetsareal (pbl. § 11-9, nr. 5)

Minste uteoppholdsarealet (MUA) inndeles i tre kategorier: MUA privat, MUA felles og MUA lekeareal. Der ikke annet er bestemt i den enkelte reguleringsplan, gjelder følgende for uteoppholdsareal:

12.3.1 Fellesbestemmelser for minste uteoppholdsareal (MUA)

a. Uteoppholdsarealet skal være egnet til lek, aktivitet, opphold og rekreasjon. Areal avsatt til ferdsel (sykling, kjøring, parkering, renovasjon og lignende) skal ikke medregnes i uteoppholdsarealet (MUA).
b. Uteoppholdsarealet skal ligge på terreng og skal ikke være brattere enn 1:3. Ved planlegging av nye boligområder og opprettelse av ny grunneiendom skal 25 % av uteoppholdsarealet ikke være brattere enn 1:16.
c. Utforming av gode uteoppholdsarealer skal ikke medføre uheldig planering/oppfylling av terreng, jf. bestemmelse 12.2.1.
d. Alle uteoppholdsareal som inngår i MUA, skal ha støynivå under Lden 55dB, og tilfredsstille nasjonale normer og anbefalinger knyttet annen forurensning, herunder også aktsomhet for magnetfelt og strålefare.
e. Ved regulering skal minst 50 % av alle uteoppholdsareal som inngår i MUA skal være solbelagt kl. 15 ved vår- og høstjevndøgn.
f. Alle private uteoppholdsarealer (MUA privat) skal ha min. 3 timer sammenhengende dokumentert soltilgang ved vår- og høstjevndøgn.
g. For øvrig gjelder særskilte krav til minste uteoppholdsareal i henhold til tabellen i retningslinje R 12.3.

12.3.2 Fellesbestemmelser for minste uteoppholdsareal lekeareal (MUA)

a. Lekearealer skal gi muligheter for ulike typer lek til alle årstider. De skal kunne brukes av ulike aldersgrupper og gi mulighet for samhandling mellom barn, unge og voksne.
b. Lekeareal for barn i ulike aktivitetsgrupper skal framgå av illustrasjonsplan og utomhusplanen.
c. Utomhusplan med beskrivelse skal redegjøre for lokalisering av ulike funksjoner i forhold til hverandre, sol, støy, forurensning og vind. Eventuelle fysiske skiller mellom ulike bruksformål må framgå.
d. Innenfor lekearealer skal det redegjøres for bevaring og integrering av eksisterende terreng og vegetasjon.

12.4 Byggegrense mot vei (pbl. § 11-9, nr. 5)

12.4.1 Byggegrense mot kjørevei
I områder avsatt til byggeformål, samferdselsanlegg og teknisk infrastruktur, der det ikke er definert byggegrense i gjeldende reguleringsplan/kommunedelplan, gjelder følgende:

a. Mot fylkesveier i områder med sentrumsformål er byggegrense 15 meter.
b. Mot Semsveien, Rustadveien, Vollenveien, Heggedalsveien, Kirkeveien, Gamle Drammensvei, Blakstadmarka, Langenga, Bleikerveien sør for kryss Røykenveien og mot Drammensveien vest for Slottsberget, Liahagen, Dikemarkveien, er byggegrense 20 meter.
c. Mot fylkesveier for øvrig er byggegrense 30 meter.
d. Mot kommunale og private veier følger byggegrense av kommunens til enhver tid gjeldende vei- og gatenorm.

Avstanden skal måles fra midtlinjen i to-felts vei, og fra midtlinje i nærmeste kjørebane ved flere enn to felt.

12.4.2 Byggegrense mot gang og sykkelvei
Såfremt annet ikke fremgår av reguleringsplan, er byggegrensen for gang og sykkelvei:
a. 15 meter i LNFR-områder
b. 7 meter i andre områder
Avstand måles fra midtlinjen i gang og sykkelveien.

12.5 Avkjørsel til eiendommer (pbl. § 11-10, nr. 4)

Det tillates kun én avkjørsel per eiendom, med mindre gjeldende reguleringsplan/kommunedelplan angir annet. I LNFR-områder kan flere avkjørsler per eiendom tillates med tillatelse fra veieier, jf. bestemmelse 18.1.2

Ved regulering/etablering av ny boligtomt skal avkjørsel skje direkte fra offentlig vei eller fra felles boligvei.

Der slik felles boligvei betjener flere eiendommer, skal arealet reguleres til felles boligvei og etableres som fellesareal (realsameie) for de eiendommene veiarealet skal betjene.

12.6 Mobilitetspunkt (pbl. § 11-9, nr. 5)

Der mobiltetspunkt ikke er angitt i reguleringsplan, kan mobilitetspunkt etableres i områder avsatt til sentrumsformål, samferdselsanlegg og teknisk infrastruktur, så fremt:

a. Tiltaket ikke hindrer for trafikkavvikling og fremkommelighet for gående og syklende.
b. Tiltaket ikke kommer i konflikt med vann- og avløpsledninger, flomveier, frisikt, byggegrense mot kryss, areal til veivedlikehold, turstier og allmenn ferdsel
c. Tiltaket ikke opptar areal for biloppstilling
d. Det er tilgang til parkering for henting og levering
e. Tiltaket har en god estetisk utforming og plassering

12.7 Returpunkt, pakkeautomater etc. (pbl. §§ 11-9, nr. 5 og 11-10 nr. 1)

Der ikke annet følger av reguleringsplan, kan returpunkt, pakkeautomater etc. plasseres i områder avsatt til byggeformål så fremt:

a. Tiltaket ikke hindrer for trafikkavvikling og fremkommelighet for gående og syklende.
b. Tiltaket ikke kommer i konflikt med vann- og avløpsledninger, flomveier, frisikt, byggegrense mot kryss, areal til veivedlikehold, turstier og allmenn ferdsel
c. Tiltaket ikke opptar areal for biloppstilling
d. Det er tilgang til parkering for avlevering/henting.
e. Tiltaket har en god estetisk utforming og plassering

12.8 Nettstasjoner (pbl. § 11-9, nr. 5)

Der ikke annet er bestemt i den enkelte reguleringsplan vedrørende nettstasjoner, gjelder følgende:

a. Nettstasjoner tillates oppført i områder avsatt til byggeformål[1], samferdselsanlegg og teknisk infrastruktur, samt i LNF-områder i forbindelse med fremføring av strøm til eksisterende og godkjent bebyggelse.
b. Nettstasjoner tillates ikke oppført på områder avsatt til uteoppholdsareal (lekeplass) eller innenfor hensynsone for Naturmiljø (H560_1-3), hensynssone nedslagsfelt drikkevann (H110) Faresone Flom (H320), faresone ras og skred (H310) eller båndleggingssone H720, H730 og H735.
c. Nettstasjon tillates i tillegg til fastsatt utnyttelse.
d. Nettstasjonen skal i utforming og plassering tilpasses omgivelsene, ved plassering innenfor hensynssone kulturmiljø (H570_1-4) skal utforming og plassering avklares med kommunens byggesaksavdeling (kulturminnegruppe).
e. Nettstasjoner tillates oppført utenfor regulerte byggegrenser, og inntil 2 meter fra eiendomsgrense og regulert vei.
f. Nettstasjoner skal ikke komme i konflikt med vann- og avløpsledninger, flomveier, frisikt, byggegrense mot kryss, areal til veivedlikehold, turstier og allmenn ferdsel.
g. Nettstasjoner skal ha minimum 5 meter avstand fra annen bebyggelse.

12.9 Estetiske krav til bebyggelse og anlegg (pbl. § 11-9, nr. 6)

Alle plan- og byggesaker skal inneholde en redegjørelse og vurdering av tiltakets estetiske sider, både i forhold til seg selv, til omgivelsene og til fjernvirkning.

Ved søknad om oppføring av nybygg og tilbygg/påbygg, skal det utarbeides terrengsnitt som viser eksisterende og ferdigplanert terreng med oppriss av tiltaket og bebyggelse på naboeiendommer. Eiendomsgrenser og byggegrenser skal fremgå av illustrasjonen.

12.10 Skilt- og reklameinnretninger (pbl. § 11-9, nr. 5)

Skilt og reklameinnretninger skal være i henhold til de til enhver tid gjeldende bestemmelser for skilt og reklameinnretninger i Asker kommune.

Skilt til offentlige og samfunnsnyttige institusjoner i henhold til bestemmelser for skilt og reklameinnretninger skal forelegges kommunen for vurdering av unntak fra søknadsplikt.

13. Felles bestemmelser til boligbebyggelse

13.1 Feltutbygging (pbl. § 11-9, nr. 5)

Utbygging av boligfelt med 4 eller flere hovedbruksenheter tillates kun i prioriterte vekstområder[1], eller på arealer avsatt til framtidig boligbebyggelse på kommuneplanens arealplankart, med mindre annet fremgår av reguleringsplan.

Opplysning: Arealer avsatt til framtidig boligbebyggelse fremgår av boligbyggeprogrammet, og er gitt feltnavn, Se også retningslinje R.13.1

1. *Prioriterte vekstområder er vist med bestemmelsesområde #7 på kommuneplanens arealplankart.*

13.2 Sosiale boformer (pbl. § 11- 9, nr. 5)

Det kan etableres sosiale boformer hvor en gruppe boliger er knyttet til både innvendige og utvendige fellesarealer. Fellesarealet skal være samlet, og i direkte tilknytning til boenhetene. Det skal være varierte boligstørrelser tilrettelagt for en variert beboergruppe.

Opplysning: Se tillegg 4, definisjon av sosiale boformer, og R13.2.

13.3 Sekundær boenhet (pbl. § 11-9, nr. 5)

Sekundær boenhet[1] tillates kun i tilknytning til enebolig og skal være integrert i hovedbruksenheten, med mindre annet er bestemt i den enkelte reguleringsplan, eller i bestemmelser 14.3, 14.4 og 14.5, jf. 11.1.4.

Maksimal størrelse på sekundær boenhet er 60 m² BRA per tomt + bodareal på inntil 5 m² BRA, med mindre annet er bestemt i den enkelte reguleringsplan. Overbygget parkering for sekundær boenhet inngår ikke i maksimal størrelse.

Opplysning: Se bestemmelse 11.1.4 om Kulturminne som sekundær boenhet, og bestemmelser 8.2 og 12.3 med krav til parkering og uteoppholdsareal

1. *Se tillegg 4, definisjon av boenhet og sekundær boenhet.*

13.4 Plassering av mindre støttemurer og mindre terrenginngrep utenfor byggegrense i områder med frittliggende småhusbebyggelse (pbl. § 11-9, nr. 5)

13.4.1 Støttemur og mindre terrenginngrep utenfor regulert byggegrense.

For regulert boligtomt med frittliggende småhusbebyggelse, tillates det mindre støttemurer og mindre terrenginngrep utenfor regulert byggegrense, forutsatt at:

a. De mindre tiltakene ikke er i konflikt med verne- og hensynsoner, vann- og avløpsledninger, flomveier, frisikt eller byggegrense mot kryss.
b. Krav i bestemmelse 12.2.1 og 14.1.2 om terrenginngrep ivaretas.
c. Øvrige krav etter plan- og bygningsloven med tilhørende forskrifter ivaretas.

13.4.2 Mindre tiltak og bygg unntatt søknadsplikt, utenfor regulert byggegrense mot naboeiendom[1]
For regulert boligtomt med frittliggende småhusbebyggelse, tillates det mindre tiltak jf. pbl § 20.5 og byggesaksforskriften (SAK 10) § 4.1 plassert utenfor regulert byggegrense mot naboeiendom[1], forutsatt at:
a. Tiltaket plasseres minst 1 meter fra nabogrensen, avstandskravet gjelder ikke for grannegjerde på inntil 1,5 meter høyde, eller levegg på inntil 1,8 meter høyde og 5 meter lengde.
b. Verken bebygd areal (BYA) eller samlet bruksareal (BRA) skal være over 50,0 m2 BYA og BRA.
c. Avstand mellom bygget og bolighus skal være minimum 1,0 m (målt i veggliv).
d. Bygning kan ikke inneholde rom for varig opphold.

Opplysning: For SB områder se bestemmelse 14.4.1 om tilpasning til eksisterende bebyggelse og bebyggelsesstruktur.

1. Det er begrensninger for tiltak utenfor byggegrense mot vei, se 13.4.1 og 13.5

13.5 Plassering av frittliggende garasje og avfallshus utenfor byggegrense mot vei i områder med frittliggende småhusbebyggelse (pbl. § 11-9, nr. 5)

13.5.1 Frittliggende garasje eller uthus o.l.
For regulert boligtomt med frittliggende småhusbebyggelse, tillates det én frittliggende garasje eller ett uthus eller lignende bygg plassert utenfor regulert byggegrense mot kommunal vei og fellesatkomst/fellesboligvei, forutsatt at følgende krav overholdes:
a. Verken bebygd areal (BYA) eller samlet bruksareal (BRA) skal være over 50,0 m² BYA og BRA.
b. Der den enkelte reguleringsplan ikke angir lavere høyde, tillates gesimshøyde inntil 3,0 m og mønehøyde tillates inntil 5,0 m. Høyder måles fra ferdig planert terrengs gjennomsnittsnivå rundt bygningen.
c. Avstand mellom bygget og bolighus skal være minimum 1,0 m (målt i veggliv).
d. For garasje med innkjøring parallelt med vei, skal avstand til veiformål være minimum 2,0 m.
e. For garasje med innkjøring vinkelrett fra vei, skal avstand til veiformål være minimum 5,0 m. Det skal være plass til bil foran garasje på egen tomt (minimum 5 m).
f. Bygning skal plasseres minimum 2 meter fra veiformål.
g. Bygget kan ikke inneholde rom for varig opphold.
h. For riks- og fylkesveier tillates ikke parkering mellom byggegrense og vei.
i. Plassering av bygget skal ikke komme i konflikt med verne- og hensynsoner, vann- og avløpsledninger, flomveier, frisikt eller byggegrense mot kryss.

13.5.2 Avfallshus
I tillegg til bygg tillatt etter 13.5.1 tillates én bygning/konstruksjon som benyttes til avfallshåndtering/innsamling tillates plassert utenfor byggegrense mot kommunal vei og fellesatkomst/fellesboligvei, forutsatt at følgende krav overholdes:
a. Tiltak har maksimal størrelse på inntil 3 m² BYA per hovedbruksenhet,
b. Tiltaket har maksimal gesimshøyde 2,0 meter målt til ferdig planert terreng og skal plasseres min. 1 meter fra regulert vei.
c. Plassering av tiltaket ikke kommer i konflikt med verne- og hensynsoner, vann- og avløpsledninger, flomveier, frisikt eller byggegrense mot kryss.

Opplysning: For SB områder se bestemmelse 14.4.1 om tilpasning til eksisterende bebyggelse og bebyggelsesstruktur.

14. Bestemmelser til småhusområder

14.1 Bebyggelse og terrenginngrep (pbl. § 11- 9, nr. 5)

14.1.1 Type bebyggelse:
Boligkategorier fremgår av arealplankartet. Innenfor boligområder angitt som, boligkategori *generelle boligområder* (GB), *spesielle boligområder* (SB), og *boligområder innenfor 100 metersbeltet langs sjø*[1] (GBS) tillates kun frittliggende småhusbebyggelse som angitt i bestemmelsene nedenfor.

I småhusområdene tillates ikke videre fortetting annet enn der det følger av reguleringsplan, som angitt i bestemmelse 2.3.

Bestemmelsenes kapittel 14 gir rammer for bebyggelsens utnyttelse og utforming.

14.1.2 Terrengendringer utenfor byggverkets fotavtrykk
Bygg skal plasseres i forhold til terreng i tråd med bestemmelse 12.2.1. Såfremt ikke annet er bestemt i reguleringsplan skal minimum 50 % av tomtens areal holdes fri for terrenginngrep, herunder også byggegroper og andre inngrep i terreng i bygge- og anleggsfasen. Der det kan gjøres terrenginngrep gjelder følgende:
a. For tomter med terrengfall mindre enn1:3 skal høyde på støttemurer, fyllinger og/eller skjæringer ikke overskride 1 meter. Minste avstand mellom støttemurer skal være 1,5 meter i terrengets fallretning.
b. For tomter med terrengfall mer enn 1:3 skal høyde på støttemurer, fyllinger og/eller skjæringer ikke overskride 1,5 meter. Minste avstand mellom støttemurer skal være 2 meter i terrengets fallretning.
c. Høyder måles fra eksisterende terreng, og avstand mellom støttemurer måles fra bunn av øverste støttemur til ytterkant topp av nederste støttemur.
d. Terrenginngrep som er nødvendig for å etablere nødvendig og/eller trafikksikker adkomst, herunder kjellerinngang, innkjøring til garasje etc. kan overstige høydene angitt i a og b.
e. Terrenginngrep for lysgrav, trappenedgang etc. som ligger inntil 1,5 meter fra byggets fasadeliv tillates ut over høydene i a og b.

Opplysning: se bestemmelse 2.3 om krav om ny reguleringsplan i regulerte boligområder
1. *100-metersbeltet langs sjø er vist med bestemmelsesområder #6 på kommuneplanens arealplankart.*

14.2 MUA krav (minste uteoppholdsareal) for frittliggende småhusbebyggelse
Der annet ikke er bestemt i gjeldende reguleringsplan gjelder følgende krav for minste uteoppholdsareal:
a. Eneboliger skal ha minimum 200m² uteoppholdsareal hvorav minimum 75 m² skal være sammenhengende areal og med minste bredde på 4 meter.
b. Tomannsboliger skal ha minimum 150 m² uteoppholdsareal per hovedbruksenhet hvorav minimum 75 m² skal være sammenhengende areal og med minste bredde på 3 meter.
c. Sekundærboenhet skal ha minimum 12 m² uteoppholdsareal som skal være sammenhengende og i direkte tilknytning til boenheten.

Takterrasser kan medregnes i uteoppholdsareal dersom takterrassen grenser mot annet målbart uteoppholdsareal på terreng, og hvor det ikke er nivåforskjell på mer enn 20cm mellom terrenget og terrassen.

14.3 Generelle boligområder (felt GB) (pbl. § 11- 9, nr. 5 og 6)
Boligkategori GB fremgår av arealplankartet. Bestemmelsene i punkt 14.3 nedenfor gjelder regulerte områder med reguleringsplan vedtatt før 1.1.2005, og som ikke er regulert til spesialområde bevaring. Bestemmelsene gjelder også uregulerte boliger utenfor 100-metersbeltet jf. bestemmelse 2.2.1

14.3.1 Boenheter[1]
Der ikke annet er bestemt i den enkelte reguleringsplan vedrørende antall boenheter[1], tillates disse områdene bebygget med to boenheter[1]. Det tillates enten én frittliggende enebolig med tilhørende integrert sekundær[2] boenhet eller én tomannsbolig.

Sekundær boenhet kan etableres i frittliggende bygg på eiendommen i tråd med bestemmelse 11.1.4 om kulturminne som sekundær boenhet

14.3.2 Utnyttelse
I boligområder avsatt som boligkategori GB skal BYA ikke overstige %-BYA = 25 % av tomtens nettoareal. Dersom reguleringsplan har lavere utnyttelsesgrad overstyres denne. Der reguleringsplan tillater høyere utnyttelse, gjelder reguleringsplanens utnyttelsesgrad. For områder på Nesøya med hensynsone villalandskap (H550_2) skal grad av utnyttelse ikke overstige %-BYA = 20 %.

I beregningen av BYA/BRA skal krav til antall garasjeplasser medtas med 18 m² pr. plass, jf. bestemmelse 8.2 Parkeringsnormen, uavhengig av om garasje bygges eller ikke.

Følgende planer gjelder fortsatt mht. utnyttelse:
a. 179H Del av Poverud Ulven Golfsenter – 1.6.2004
b. 55i Skustadgata – 18.11.2003

14.3.3 Høyder
Regulert etasjebegrensing oppheves. Der gjeldende regulering ikke angir høyere høyde, gjelder følgende:
a. Gesimshøyde tillates inntil 7,0 meter, og mønehøyde tillates inntil 9 meter.
b. For bebyggelse med pulttak og/eller flate tak tillates gesimshøyde inntil 7,0 meter. Ved kombinasjon med andre takformer tillates gesimshøyde inntil 7,0 meter.
c. Høyder måles fra ferdig planert terrengs gjennomsnittsnivå rundt bygningen. Gesimshøyden skal likevel ikke på noe punkt overstige 8 m fra laveste punkt på ferdig planert terreng.

Med flate tak menes tak med maksimalt 4 graders takvinkel.

14.3.4 Tak
Alle takformer og møneretninger tillates, også der annet er bestemt i reguleringsplan.
Der ikke annet er bestemt i den enkelte reguleringsplan vedrørende ark/opplett/innhugg/kobbhus i takflaten, tillates dette etablert over tillatt gesims på følgende vilkår:
a. Innenfor 1/3 av fasadens lengde per takflate
b. Gesimshøyde for ark/opplett/kobbhus tillates inntil 8,0 meter, og skal underordnes byggets mønehøyde.

Takterrasser[4] tillates med inntil 6,5 meters høyde på overkant gulv, og tillates ikke plassert nærmere nabogrense enn 4,0 meter. For takterrasser[4] høyere enn 4,5 meter på overkant gulv, gjelder følgende begrensninger:
a. Takterrasser og rekkverk til takterrasse må være tilbaketrukket minimum 1,5 meter inn på takflaten fra gesims. Dette gjelder ikke hvor takterrasse er utformet som innhugg i takflaten innenfor 1/3 av fasadens lengde per takflate og hvor innhugget er plassert minimum 1,5 m fra gavlvegg.
b. Samlet areal for takterrasser kan maksimalt utgjøre 40% av bygningens BYA.

Alle høyder måles fra eksisterende terrengs gjennomsnittsnivå rundt bygningen.

14.3.5 Garasje, bod, uthus og andre lignende bygninger
Der gjeldende reguleringsplan ikke angir høyere høyde for garasje og andre lignende bygninger som ikke er bolig, gjelder følgende:

a. Gesimshøyde tillates inntil 3,0 meter, og mønehøyde inntil 5 meter. Gesimshøyden skal likevel ikke på noe punkt overstige 4 m fra laveste punkt på ferdig planert terreng.
b. Høyder måles fra ferdig planert terrengs gjennomsnittsnivå rundt bygningen.
c. Garasje skal være tilpasset hovedhuset.

Garasjer kan være frittliggende eller integrert i boligen, uavhengig av hva reguleringsplanen angir. I det tilfellet garasjen er integrert i boligen (én bygning) vil de høydebestemmelser som gjelder for boligen også gjelde for den del av bygget som utgjør garasje.

14.3.6 Parkering
Antall garasjeplasser og biloppstillingsplasser skal være i henhold til parkeringsnormen, jf. bestemmelse 8.2, uavhengig av om garasjen bygges eller ikke. Dimensjonering/utforming av parkeringsarealene skal være i henhold til kommunens til enhver tid gjeldende vei- og gatenorm.

Opplysning: Se bestemmelse 1.2 Forholdet til vedtatte reguleringsplaner. Vei- og gatenorm for tidligere Asker, Røyken og Hurum kommuner gjelder for sine respektive arealområder inntil ny vei- og gatenorm for Asker kommune er vedtatt.
1. *Se tillegg 4, definisjon av boenhet.*
2. *Se bestemmelse 13.3 Sekundær boenhet.*
3. *Se bestemmelsen 14.2 som angir når takterrasse kan inngå i minste uteoppholdsareal.*

14.4 Boligområder med spesielle kvaliteter (felt SB) (pbl. § 11- 9, nr. 5, 6 og 7)

Boligkategori SB fremgår av arealplankartet. Bestemmelsene i punkt 14.4 gjelder regulerte områder med reguleringsplan vedtatt før 1.1.2005, og som ikke er regulert til spesialområde bevaring.

14.4.1 Tilpasning til eksisterende bebyggelse
Plassering av ny bebyggelse skal følge eksisterende bebyggelsesstruktur[4]. Ny bebyggelse skal tilpasses eksisterende bebyggelse i området i byggestil, utforming, materialbruk, farge, skala og form.

14.4.2 Boenheter[1]
I områder som er regulert til frittliggende boliger og der ikke annet er bestemt i den enkelte reguleringsplan vedrørende antall boenheter, tillates én frittliggende enebolig og én integrert sekundær[2] boenhet.

Sekundær boenhet kan etableres i frittliggende bygg på eiendommen i tråd med bestemmelse 11.1.4 om kulturminne som sekundær boenhet

14.4.3 Utnyttelse
I boligområder avsatt som boligkategori SB skal BYA ikke overstige %-BYA = 20 % av tomtens nettoareal. Dersom reguleringsplan har lavere utnyttelsesgrad overstyres denne. Der reguleringsplan tillater høyere utnyttelse, gjelder reguleringsplanens utnyttelsesgrad. For områder på Nesøya med hensynsone villalandskap (H550_2) skal grad av utnyttelse ikke overstige %-BYA = 15 %.

Krav til biloppstillingsplasser utover garasjeplasser tillates i tillegg til angitt %-BYA, forutsatt at parkeringsplassene ligger på terreng og ikke er overbygd. I beregningen av BYA/BRA skal krav til antall garasjeplasser medtas med 18 m² pr. plass, jf. bestemmelse 8.2 Parkeringsnorm, uavhengig av om garasje bygges eller ikke.

Avfallshus for oppbevaring av avfallsbeholdere på inntil 3 m² BYA per hovedbruksenhet tillates i tillegg til angitt BYA.

14.4.4 Høyder
Der høyde ikke er bestemt i den enkelte reguleringsplan gjelder følgende:
a. Høyden skal tilpasses eksisterende bebyggelse.
b. Gesimshøyde tillates inntil 6,5 meter, og mønehøyde tillates inntil 8,5 meter. Målt fra ferdig planert terrengs gjennomsnittsnivå rundt bygningen.

Der reguleringsplan angir etasjebegrensing, med unntak av hensynsone bevaringsområder for kulturminne, gjelder følgende:
a. Der reguleringsplanen tillater mindre enn 2 etasjer tillates gesimshøyde inntil 4,5 meter, og mønehøyde inntil 6,5 meter. Gesimshøyden skal ikke på noe punkt overstige 5,5 m fra laveste punkt på ferdig planert terreng.
b. Der reguleringsplanen tillater 2 etasjer eller mer, tillates gesimshøyde inntil 5,5 meter, og mønehøyde inntil 8,0 meter. Gesimshøyden skal ikke på noe punkt overstige 6,5 m fra laveste punkt på ferdig planert terreng.
c. På tomter der eksisterende terreng er flatt (maks. 0,5 meter høydeforskjell innenfor husets fotavtrykk) tillates både gesims- og mønehøyde inntil 0,5 meter høyere enn angitt i punktene a og b.
d. Høyder måles fra ferdig planert terrengs gjennomsnittsnivå rundt bygningen.

14.4.5 Garasje bod, uthus og andre lignende bygninger
Der annet ikke er bestemt i den enkelte reguleringsplan vedrørende garasje og andre lignende bygninger som ikke er bolig, gjelder følgende:
a. Gesimshøyde tillates inntil 3,0 meter, og mønehøyde tillates inntil 5 meter.
b. Høyder måles fra ferdig planert terrengs gjennomsnittsnivå rundt bygningen. Gesimshøyden skal likevel ikke på noe punkt overstige 4m fra laveste punkt på ferdig planert terreng.
c. Garasje skal være visuelt tilpasset hovedhuset.

Garasjer kan være frittliggende eller integrert i boligen, uavhengig av hva reguleringsplanen angir.

Dersom det fremgår av reguleringsplan at det kan oppføres frittliggende garasje på inntil 36 m² BYA i tillegg til fastsatt utnyttelse, så gjelder dette tilsvarende også hvor garasjen integrert i boligen (én bygning). I det tilfellet garasjen er integrert i boligens hovedvolum(én bygning) vil de høydebestemmelser som gjelder for garasje gjelde for den del av bygget som utgjør garasje.

14.4.6 Parkering
Der ikke annet er bestemt i den enkelte reguleringsplan vedrørende garasje og biloppstillingsplasser og dimensjonering av parkeringsareal, gjelder bestemmelse 8.2 Parkeringsnorm. Dimensjonering/utforming av parkeringsarealene skal være i henhold til kommunens til enhver tid gjeldende vei- og gatenorm.[3]
Innenfor planer som tillater garasje på 35 m² BYA tillates denne oppført på 36 m² BYA.

14.4.7 Tak
Takform og takvinkel følger av reguleringsplan. Takterrasse er kun tillat der dette fremgår av reguleringsplan.

Opplysning: Se bestemmelse 1.2 Forholdet til vedtatte reguleringsplaner.
1. *Se tillegg 4, definisjon av boenhet.*
2. *Se bestemmelse 13.3 om sekundær boenhet.*
3. *Vei- og gatenorm for tidligere Asker, Røyken og Hurum kommuner gjelder for sine respektive arealområder inntil ny vei- og gatenorm for Asker kommune er vedtatt.*
4. *Se tillegg 4 definisjon av bebyggelsesstruktur.*

14.5 Generelle boligområder innenfor 100-metersbeltet langs sjø[4](felt GBS) (pbl. § 11- 9, nr. 5 og 6)

Bestemmelsene i punkt 14.5 gjelder regulerte områder med plan vedtatt før 1.1.2005, og som ikke er regulert til spesialområde bevaring. Bestemmelsen gjelder også uregulerte boliger i 100-metersbeltet, jf. bestemmelse 2.2.1.

14.5.1 Boenheter[1]
Der ikke annet er bestemt i den enkelte reguleringsplan vedrørende antall boenheter[1], tillates disse områdene bebygget med én frittliggende enebolig per fradelt tomt. Én integrert sekundær[2] boenhet tillates på tomter over 1200m².

Sekundær boenhet kan etableres i frittliggende bygg på eiendommen i tråd med bestemmelse 11.1.4 om kulturminne som sekundær boenhet

14.5.2 Utnyttelse
I boligområder avsatt som boligkategori GBS skal BYA ikke overstige %-BYA = 15 % av tomtens nettoareal. Dersom reguleringsplan har lavere utnyttelsesgrad overstyres denne. Der reguleringsplan tillater høyere utnyttelse, gjelder reguleringsplanens utnyttelsesgrad.

Krav til biloppstillingsplasser utover garasjeplasser tillates i tillegg til angitt %-BYA, forutsatt at parkeringsplassene ligger på terreng og ikke er overbygd. I beregningen av BYA/BRA skal krav til antall garasjeplasser medtas med 18 m² pr. plass, jf. bestemmelse 8.2 Parkeringsnorm, uavhengig av om garasje bygges eller ikke.

Avfallshus for oppbevaring av avfallsbeholdere på inntil 3 m²-BYA per hovedbruksenhet tillates i tillegg til angitt %- BYA.

14.5.3 Høyde
Der høyde ikke er bestemt i den enkelte reguleringsplan gjelder følgende:
a. Høyden skal tilpasses eksisterende bebyggelse
b. Gesimshøyde tillates inntil 6,0 meter, og mønehøyden tillates inntil 8,0 meter.
c. Høyder måles fra ferdig planert terrengs gjennomsnittsnivå rundt bygningen. Gesimshøyden skal likevel ikke på noe punkt overstige 7 m fra laveste punkt på ferdig planert terreng.

Der reguleringsplan angir etasjebegrensing, med unntak av hensynsone bevaringsområder for kulturminne, gjelder følgende:
a. Der reguleringsplanen tillater mindre enn 2 etasjer tillates gesimshøyde inntil 4,5 meter, og mønehøyde inntil 6,5 meter. Gesimshøyden skal likevel ikke på noe punkt overstige 5,5 m fra laveste punkt på ferdig planert terreng.
b. Der reguleringsplanen tillater 2 etasjer eller mer, tillates gesimshøyde inntil 5,5 meter, og mønehøyde inntil 8,0 meter. Gesimshøyden skal likevel ikke på noe punkt overstige 6 m fra laveste punkt på ferdig planert terreng.
c. På tomter der eksisterende terreng er flatt (maks. 0,5 meter høydeforskjell innenfor husets fotavtrykk) tillates både gesims- og mønehøyde inntil 0,5 meter høyere enn angitt i punktene a og b.
d. Høyder måles fra ferdig planert terrengs gjennomsnittsnivå rundt bygningen.

14.5.4 Tak
Takform og takvinkel følger av reguleringsplan. Der ikke annet er bestemt i den enkelte reguleringsplan vedrørende ark/opplett/innhugg/kobbhus i takflaten, tillates dette etablert over tillatt gesims på følgende vilkår:
a. Innenfor 1/3 av fasadens lengde per takflate
b. Gesimshøyde for ark/opplett/kobbhus skal underordnes byggets mønehøyde.

Takterrasser[3] tillates med inntil 6,5 meters høyde på overkant gulv, og tillates ikke plassert nærmere nabogrense enn 4,0 meter.

For takterrasser høyere enn 4,5 meter på overkant gulv, gjelder følgende begrensninger:

a. Takterrasser og rekkverk til takterrasse må være tilbaketrukket minimum 1,5 meter inn på takflaten fra gesims. Dette gjelder ikke hvor takterrasse er utformet som innhugg i takflaten innenfor 1/3 av fasadens lengde per takflate og hvor innhugget er plassert minimum 1,5m fra gavlvegg.
b. Samlet areal for takterrasser kan maksimalt utgjøre 30 m^2

Alle høyder måles fra eksisterende terrengs gjennomsnittsnivå rundt bygningen.

14.5.5 Garasje, bod, uthus og andre lignende bygninger
Der gjeldende reguleringsplan ikke angir høyere høyde for garasje og andre lignende bygninger som ikke er bolig, gjelder følgende:

a. Gesimshøyde tillates inntil 3,0 meter, og mønehøyde inntil 5 meter.
b. Høyder måles fra ferdig planert terrengs gjennomsnittsnivå rundt bygningen.
c. Garasje skal være visuelt tilpasset hovedhuset. Gesimshøyden skal likevel ikke på noe punkt overstige 4 m fra laveste punkt på ferdig planert terreng.

Garasjer kan være frittliggende eller integrert i boligen, uavhengig av hva reguleringsplanen angir.

Dersom det fremgår av reguleringsplan at det kan oppføres frittliggende garasje på inntil 36 m^2 BYA i tillegg til fastsatt utnyttelse, så gjelder dette tilsvarende også hvor garasjen integrert i boligen (én bygning). I det tilfellet garasjen er integrert i boligen (én bygning) vil de høydebestemmelser som gjelder for garasje gjelde for den del av bygget som utgjør garasje.

14.5.6 Parkering
Der ikke annet er bestemt i den enkelte reguleringsplan vedrørende garasje- og biloppstillingsplasser og dimensjonering av parkeringsareal, skal antall garasjeplasser og antall biloppstillingsplasser være i henhold til parkeringsnormen, jf. bestemmelse 8.2 Parkeringsnorm. Dimensjonering/utforming av parkeringsarealene skal være i henhold til kommunens til enhver tid gjeldende vei- og gatenorm.[4]

Opplysning: Se bestemmelse 1.2 om Forholdet til vedtatte reguleringsplaner. 100- metersbeltet langs sjø er vist med bestemmelsesområder #6 på kommuneplanens arealplankart
1. *Se tillegg 4, definisjon av boenhet.*
2. *Se bestemmelse 13.3 om sekundær boenhet.*
3. *Se bestemmelsen 14.2 som angir når takterrasse kan inngå i minste uteoppholdsareal.*
4. *Se Bestemmelse 10.7 om byggegrense mot sjø.*
5. *Vei- og gatenorm for tidligere Asker, Røyken og Hurum kommuner gjelder for sine respektive arealområder inntil ny vei- og gatenorm for Asker kommune er vedtatt*

15. Bebyggelse og anlegg (pbl. § 11-7, nr.1)

15.1 Bebyggelse og anlegg (BA) (pbl. § 11-9, nr. 5)

Områder for bebyggelse og anlegg åpner for kombinert nærings- og boligformål.

15.1.1 Byggeformål BA1
Innenfor BA1 kan det etableres boligbebyggelse i kombinasjon med kontor, verksted og lager, bygg og anleggsvirksomhet. Eksisterende detaljhandelsvirksomhet kan opprettholdes.

15.1.1.1 Byggeformål BA1.1 (Føyka)
Det tillates bruk etter 15.1.1 Minimum 50% av Føyka-området (regulert delfelt I, II og IV) skal være fri for bebyggelse og tilrettelagt for rekreasjon og fysisk aktivitet.

15.1.2 Byggeformål BA2
Innenfor BA2 kan det etableres boligbebyggelse i kombinasjon med kontor, verksted og lager, bygg og anleggsvirksomhet, samt arealer for plasskrevende varehandel.[1]

15.1.3 Byggeformål BA3

Innenfor BA3 kan det etableres boligbebyggelse i kombinasjon med kontor, verksted og lager, bygg og anleggsvirksomhet.

15.1.4 Byggeformål BA4
Innenfor BA4 kan det etableres bebyggelse for offentlig eller privat tjenesteyting i kombinasjon med boligbebyggelse.

15.1.4.1 Byggeformål BA4.1 Sosiale boformer (felt SL14, felt ÅN3)
Innenfor BA4.1 kan det etableres offentlig eller privat tjenesteyting som omfatter boliger med sosiale boformer for eldre, eller personer med nedsatt funksjonsevne.

Øvre Hagen gård, felt ÅN3, tillates bygget om til boliger innenfor eksisterende bebyggelse.
Gårdstunet skal opprettholdes og anlegget tilpasses kulturlandskapet.
Eksisterende terreng og vegetasjon skal inngå som et aktivum i bofelleskapet.
Nødvendige tiltak skal iverksettes slik at tilstøtende landbruksarealer skjermes og landbruksdrift kan pågå uforstyrret.

15.1.4.2 Byggeformål BA4.2 (Blakstad sykehus og Vettre)
Innenfor BA4.2 kan det etableres bebyggelse for offentlig eller privat tjenesteyting i kombinasjon med boligbebyggelse.[2]

Ved ny regulering av Vettre hotell, skal det inn mot Løkenesskogen naturreservat avsettes en buffersone som sikrer naturmangfold, landskap og avrenning i naturreservatet.

15.1.4.3 Byggeformål BA4.3 (Tronstad)
Innenfor BA4.3 kan det etableres boligbebyggelse i kombinasjon med bebyggelse for offentlig eller privat tjenesteyting, herunder museumsvirksomhet.

Opplysning:
1. *Se tillegg 4, definisjon av plasskrevende varehandel*
2. *Se rekkefølgekrav i bestemmelse 3.1.3.c*

16. Bestemmelser til andre byggeområder

16.1 Fritidsbebyggelse (pbl. § 11-9 nr. 3, 5 og 6)

16.1.1 Grunneiendom
I områder avsatt til fritidsbebyggelse eller kombinert bolig- og fritidsbebyggelse felt KBF er oppdeling av eksisterende grunneiendom ikke tillatt.

16.1.2 Fritidsbebyggelse utenfor 100 metersbeltet langs sjø[1]
Der ikke annet er bestemt i den enkelte reguleringsplan, tillates oppføring av én fritidsbolig på eksisterende ubebygget tomt og utvidelse av eksisterende fritidsbebyggelse i områder avsatt til fritidsbebyggelse utenfor 100-meterbeltet langs sjøen, eller kombinert bolig- og fritidsbebyggelse felt KBF. Tillatelse kan gis under følgende forutsetninger:

a. Tilknytning til vann og avløp
Fritidsboligen skal tilknyttes godkjent vann- og avløpsanlegg.

b. Utnyttelse og parkering
Utvidelse av eksisterende fritidsbolig kan ikke medføre opprettelse av ny boenhet på tomten. Grad av utnytting skal ikke overskride %-BYA = 15 % av tomtens nettoareal, og samlet BYA skal overskrider ikke 125 m².

Det avsettes areal til minimum 1 biloppstillingsplass med 18 m² pr. plass, eller dokumenters sikret rett til biloppstillingsplass i felles parkeringsanlegg. Krav til biloppstillingsplass tillates i tillegg til angitt BYA, forutsatt at parkeringsplassene ligger på terreng og ikke er overbygd.

c. Høyder
Gesimshøyde tillates inntil 4,0 meter og mønehøyde tillates inntil 6,0 meter, målt fra ferdig planert terrengs gjennomsnittsnivå rundt bygningen. Gesimshøyden skal likevel ikke på noe punkt overstige 5 m fra laveste punkt på ferdig planert terreng.

d. Utebelysning
Det tillates kun utebelysning i form av funksjonell inngangsbelysning. Lyskilden skal avblendes slik at den kun lyser nedover.

e. Terrenginngrep
Terrenginngrep må være innenfor rammene satt i bestemmelse 14.1.2.

16.1.3 Fritidsbebyggelse beliggende i 100-metersbeltet, utenfor byggegrensen mot sjø[1]

Der ikke annet er bestemt i den enkelte reguleringsplan tillates kun tilbygg på inntil 15 m² på eksisterende fritidsbebyggelse i områder avsatt til kombinert bolig- og fritidsbebyggelse felt KBF og fritidsbebyggelse beliggende i 100-metersbeltet, utenfor byggegrense mot sjø, dersom følgende er oppfylt:

a. Tilbygget er nødvendig for å sikre avkloakkering av eiendommen ved tilkobling til godkjent vann- og avløpsanlegg.
b. Samlet BYA på tomten overskrider ikke 125 m² inkludert tilbygget.
c. Tilbygget plasseres i tilknytning til hovedbruksenhet, og i retning bort fra sjø.
d. Eksisterende bebyggelse og tilbygg skal ha materialbruk og fargevalg som ikke medfører økt fjernvirkning mot sjø.
e. Det tillates kun utebelysning i form av funksjonell inngangsbelysning. Lyskilden skal avblendes slik at den kun lyser nedover.
f. Terrenginngrep må være innenfor rammene satt i bestemmelse 14.1.2.

Opplysning: Se bestemmelse 2.2 Unntak fra plankrav, og bestemmelse 10.7 byggegrense mot sjø
1. *100- metersbeltet langs sjø er vist med bestemmelsesområder #6 på kommuneplanens arealplankart.*

16.2 Kombinert bebyggelse og anlegg (KBF) (pbl. §§ 11-7, nr. 1 og 11-9. nr. 3 og 5)

Innenfor KBF tillates bolig- og fritidsbebyggelse. Fritidsbebyggelse i tråd med reguleringsplan/bestemmelsene i punkt 16.1, og boligbebyggelse i tråd med reguleringsplan.

16.2.1 Bruksendring fra fritidsbolig til bolig
Innenfor KBF kan eksisterende fritidsbolig bruksendres til helårsbolig, under følgende forutsetninger:

a. Boligen er tilknyttet godkjent vann- og avløpsanlegg.
b. Boligen har opparbeidet adkomst i tråd med den til enhver tid gjeldende vei- og gatenorm, eller i henhold til regulert standard.
c. Det er opparbeidet trygg skolevei[3] med maksimal gangavstand på 4 km til barneskole eller etablert skoleskysstilbud.
d. Boligen har renovasjonsløsning i henhold til enhver tid gjeldene forskrift om renovasjon.[2]

For Brønnøya gjelder i tillegg kravene i punkt 16.2.2.

16.2.2 Bruksendring fra fritidsbolig til bolig, og andre tiltak på Brønnøya
Det skal utarbeides en samlet reguleringsplan for Brønnøya, i tråd med 2.6.4. Det tillates ikke bruksendringer til boliger eller andre tiltak etter pbl. § 1-6 innenfor kartlagte naturtyper (hensynssoner H560_2 og H560_3), før ny reguleringsplan er vedtatt, jf. 2.6.4.

Utenfor hensynssone H560_2 og H560_3 må nye tiltak være i tråd med gjeldende reguleringsplan. Ikke bebygde tomter kan kun bebygges med fritidsbolig.

Ny reguleringsplan kan åpne for at eksisterende fritidsbolig innenfor området avsatt som KBF kan bruksendres til helårsbolig under følgende tillegg til 16.2.1:

- Hensynet til naturverdier skal sikres.
- Utnyttelsen for boliger og fritidsboliger skal være lik, inntil 70 m² BRA og med et frittliggende uthus på inntil 15 m² BYA.
- Utsprenging av kjellere tillates ikke.

16.2.3 Veier og stier på Brønnøya
Veienes og stienes nåværende standard forutsettes opprettholdt.

Opplysning: Se bestemmelse 16.1 om fritidsbebyggelse.
1. *Se Forskrift om renovasjon, Asker kommune*
2. *Se tillegg 4, definisjon av trygg skolevei*

16.3 Sentrumsformål (pbl. §§ 11-7, nr. 1 og 11-9, nr. 5 og 8)

I områder avsatt til sentrumsformål skal himlingshøyde i bebyggelsens første etasje langs strøksgater[1] ha høyde minimum 4,5 meter, og arealbruken skal være utadvendt.

Gater (kommunal vei og fylkesvei) gjennom sentrumsformål (jf. temakart areal og transport) skal primært utformes med gatepreg og inkludere gode løsninger for busstransport, samt separate anlegg for syklister og fotgjengere. Det skal legges særskilt vekt på trafikksikre løsninger for fotgjengere.

Utbygging skal tilpasses de ulike tettstedenes særpreg og identitet. Type bebyggelse og tjenester som skal planlegges skal drøftes med aktører i lokalsamfunnene. Nye planer skal utformes i nært samarbeid med lokalmiljøene i tettstedet.

Opplysning: Se bestemmelse 9.3 Støy og luftforurensning, punkt 9.3.5.3 Avviksområde for støy.
1. *Se tillegg 4, definisjon av strøksgate.*

16.4 Næringsbebyggelse (NA, NB, NC, ND, NE) (pbl. §§ 11-7, nr. 1 og 11-9. nr. 5)

16.4.1 Næringsformål NA1
Innenfor næringsbebyggelse NA1 kan det etableres arbeidsintensive virksomheter med mange ansatte og besøkende, blant annet detaljhandel og større kontorvirksomheter.

16.4.2 Næringsformål NA2
Innenfor næringsbebyggelse NA2 kan det etableres arbeidsintensive virksomheter med mange ansatte og besøkende, blant annet større kontorvirksomheter. Her kan det også etableres bebyggelse for offentlig eller privat tjenesteyting. Det tillates ikke detaljhandel.

16.4.1.2 Helse-næring NA2.1
Innenfor næringsbebyggelse NA2.1 kan det etableres arbeidsintensive helserelaterte virksomheter med mange ansatte og besøkende, blant annet større kontorvirksomheter. Her kan det også etableres bebyggelse for offentlig eller privat tjenesteyting. Det tillates ikke detaljhandel.

16.4.3 Næringsformål NB1
Innenfor næringsbebyggelse NB1 kan det kun etableres transportbedrifter, verksteder, lagerhaller, bygg- og anleggsvirksomheter, ikke-støyende industrivirksomheter samt plasskrevende varehandel.[1]

16.4.4 Næringsformål NB2
Innenfor næringsbebyggelse NB2 kan det kun etableres verksteder, transportbedrifter, lagerhaller og Samleterminal, bygg- og anleggsvirksomheter, samt ikke-støyende industrivirksomheter.

16.4.4.1 Kystkultursenter NB2.1
Innenfor område avsatt som NB2.1 på Nærsnes kan det i tillegg til virksomhet nevnt i NB2 også etableres kystkultursenter.

16.4.5 Næringsformål NC
Innenfor næringsbebyggelse NC kan det kun etableres industrivirksomheter.

16.4.6 Næringsformål ND
Innenfor næringsbebyggelse ND kan det etableres virksomheter som legger til rette for reiseliv, som hotell og servering og annen næringsvirksomhet.

16.4.7 Næringsformål NE
Innenfor næringsbebyggelse NE kan det etableres industrielle aktiviteter, aktiviteter for bevaring og formidling av områdets kulturelle og industrielle historie, kontorer og andre egnede næringsaktiviteter i sammenheng med dette.

Opplysning: Se også bestemmelse 10.1 og 2.4, og R 10.1.
1. Se tillegg 4, definisjon av plasskrevende varehandel

16.5 Andre typer anlegg (ATA) (pbl. §§ 11-7, nr. 1 og 11-9. nr. 5)

16.5.1 Byggeformål ATA1
Innenfor ATA1 tillates uttak og mottak av masser, deponi, samt arealer for mellomlagring og gjenbruk av masser. Mottak og deponi av masser, og eventuelle bygningsmessige tiltak, skal ikke vanskeliggjøre framtidig utvinning av mineralske ressurser innenfor området.

16.5.1.1 Byggeformål ATA1.2 Follestad
Området kan brukes i tråd med 16.5.1. I tillegg kan området benyttes til idrettsformål.

16.5.1.2 Byggeformål ATA1.3 Stokkeråsen

Innenfor ATA1.3 kan det deponeres snø, under forutsetning av at området reguleres. Snødeponi må omsøkes og være i tråd med forurensingsloven.

16.5.2 Byggeformål ATA2
Innenfor ATA2 kan det tillates mottak av masser, deponi, samt arealer for mellomlagring og gjenbruk av masser.

16.5.3 Byggeformål ATA3
ATA3 er avsatt til areal for transformatorstasjoner.

16.5.4 Byggeformål ATA4
ATA4 er avsatt til areal for infrastrukturanlegg.

Opplysning: se også bestemmelse 10.1

16.6 Fritids og turistformål (FC og FT) (pbl. §§ 11-7, nr. 1 og 11-9. nr. 3 og 5)

16.6.1 Fritidsbebyggelse FC (Ramton, Solbergstøa, Knattvoldstranda og Rødtangen)
Innenfor FC tillates campingplass med tilhørende service.

16.6.2 Fritidsbebyggelse FT (Verpen)
Innenfor FT tillates utleiehytter og annen turistnæring.

16.7 Idrettsformål (pbl. §§ 11-7, nr. 1 og 11-9. nr. 3, 5 og 6)

16.7.1 Avgrunnsdalen
Området kan tillates benyttet til skyteanlegg med tilknyttede aktiviteter. Området skal være åpent for allmenheten når anlegget ikke er i aktiv bruk.

16.7.2 Vardåsen
Innenfor området kan det etableres idrettsanlegg under forutsetning av at:
a. Området reguleres
b. Eksisterende stier ivaretas i reguleringsplan.
c. Det ikke foretas inngrep i Barlindbekken
d. Kartlagte naturtyper i området sikres mot inngrep gjennom reguleringsplan.

16.8 Råstoffutvinning (pbl. §§ 11-7, nr. 1 og 11-9. nr. 3, 5 og 6)

Områder avsatt til råstoffutvinning framgår av arealplankartet. Områder som er avsatt til råstoffutvinning tillates ikke bebygget eller benyttet på en måte som vanskeliggjør framtidig utvinning av mineralske ressurser.

17. Grønnstruktur

17.1 Grønnstruktur (pbl. §§ 11-7, nr. 3, 11-9 nr. 5 og 6 og 11-10)

Innenfor område for grønnstruktur (også vist med Sosi-kode 3002 Blå/grønnstruktur i arealplankartet) skal vegetasjon bevares på en måte som sikrer sammenhengende grønnstruktur og grønne lunger. Det tillates skånsom tilrettelegging for turstier (traseer for ferdsel til fots med bruksbredde på inntil 1,5 meter), naturlekeplasser og friluftsliv, samt lettere, nødvendig skjøtsel av vegetasjon. Terrengendringer er ikke tillatt.

17.2 Friområder (pbl. §§ 11-7, nr. 3 og 11-9, nr. 6)

Innenfor friområder tillates tiltak som styrker allmennhetens bruk av området for natur- og friluftsopplevelser.

18. Landbruks-, natur og friluftsformål (LNFR)

18.1 Fellesbestemmelser LNFR- områder (pbl. §§ 11-7, nr. 5, 11-9 nr. 5 og 6, og 11-11, nr. 1 og 2)

I områder avsatt til LNFR-areal for nødvendige tiltak for landbruk[1] (areal for nødvendige tiltak for landbruk og gårdstilknyttet næringsvirksomhet basert på gårdens ressursgrunnlag) og LNFR-spredt bolig-, fritids- eller næringsbebyggelse[2], gjelder følgende:

18.1.1 Nye bygninger og tiltak i LNFR områder
Oppføring av nye frittliggende bygninger, andre konstruksjoner og anlegg, eller massedeponier, som ikke er ledd i stedbunden næring (ref. H-2401"Gården som ressurs") er ikke tillatt. Det samme gjelder oppdeling av eksisterende grunneiendom til formål som ikke er ledd i stedbunden næring. Unntak følger av bestemmelser 18.2, 18.3 og 18.4 nedenfor.

Oppføring av bygninger eller andre konstruksjoner og anlegg tillates ikke på dyrket eller dyrkbar mark, eller i områder med produktiv skog eller myr, med mindre annet følger av jordloven.

Nye tiltak og skjøtsel skal tilpasses kulturlandskapsverdier som allé beplantning, tuntrær og andre karakteristiske enkelt trær, åkrer, slåtteenger, beitemarker, steingarder, bakkemurer, veier, stier, tufter, andre spor etter eldre bosetning og andre fysiske spor etter tradisjonell landbruksdrift.

I vurdering av søknad om nydyrking, massefylling og bakkeplanering skal det tas hensyn til om denne vil endre eller forringe landskapskvalitetene i området.

18.1.2 Etablering av adkomst og avkjørsel
Nye adkomster og adkomst til nye eiendommer skal godkjennes av veieier.

18.1.3 Nedslagsfelt drikkevann[3]
Mattilsynet skal orienteres om søknad og tillatelse til tiltak innenfor nedslagsfeltet. Tiltak som kan redusere kvaliteten på drikkevannskilden tillates ikke. Før det gis tillatelse til tiltak etter plan- og bygningsloven innenfor sikringssone H110, skal vannverkseier gi positiv uttalelse til tiltaket.

Det skal sendes inn hogstmelding ved hogst innenfor nedslagsfeltet/sikringssonen. Ved landbrukstiltak som berører sikringssone H110, herunder maskinell hogst/planting skal det innhentes uttalelse fra vannverkseier.

Enkelte unntak kan gjelde der det er gitt særskilt tillatelse, i tråd med klausuleringsbestemmelser eller etter annet lovverk. Bestemmelsen gjelder ikke for Brjørvann med tilhørende nedslagsfelt.

18.1.4 Landskapstilpasning i LNF områder (Røyken næringspark felt D)

Områdene er avsatt som LNF og landskapet skal reetableres/tilbakeføres. Områdene kan gjenfylles for å tilpasse tilstøtende områder, beplantes med stedegen vegetasjon, og tilrettelegges for friluftsliv. Tiltak for slik reetablering er unntatt fra det generelle byggeforbudet i 18.1.1

Opplysning:
1. *LNFR-areal for nødvendige tiltak for landbruk og reindrift og gårdstilknyttet næringsvirksomhet basert på gårdens ressursgrunnlag, er vist med SOSI-kode 5100 på arealplankartet.*
2. *LNFR areal for spredt bolig- fritids- eller næringsbebyggelse, er vist med SOSI-kode 5200 på arealplankartet.*
3. *Se bestemmelse 21.1 om hensynssone drikkevann, og 19.4 om vern av sjø og vassdrag (Drikkevann)*

18.2 LNFR- areal for nødvendige tiltak for landbruk[1] (pbl. §§ 11-7, nr. 5, 11-9 nr. 5 og 6, og 11-11, nr. 1 og 2)

18.2.1 Eksisterende boligbebyggelse
Følgende gjelder i områder avsatt til LNFR-areal for nødvendige tiltak for landbruk, under følgende forutsetninger:

Det tillates ikke nye boliger. Eksisterende boligbebyggelse kan utvides, og det tillates andre tiltak etter pbl. §§ 20-4(a,b.c og e) og 20-5 under følgende forutsetninger:

a. Eiendommen er tilknyttet godkjent vann- og avløpsanlegg.
b. Grad av utnytting for boligbebyggelsen skal ikke overstige %-BYA = 15 % av tomtens nettoareal, og ikke mer enn 300m2 BYA.
c. eksisterende uthus på under 50 m² (BRA / BYA) som tidligere var del av gårdsbebyggelse, tillates i tillegg til fastsatt utnyttelse under forutsetning av at uthus/uthusene ikke rives eller bruksendres til boligformål.
d. Krav til biloppstillingsplasser utover garasjeplasser tillates i tillegg til angitt %-BYA, forutsatt at parkeringsplassene ligger på terreng og ikke er overbygd.
e. I beregningen av BYA/BRA skal krav til antall garasjeplasser medtas med 18 m² pr. plass, jf. bestemmelse 8.2 Parkeringsnorm, uavhengig av om garasje bygges eller ikke.
f. Antall parkeringsplasser og biloppstillingsplasser skal være i henhold til parkeringsnormen, jf. bestemmelse 8.2 Parkeringsnorm. Dimensjonering/utforming av parkeringsarealene skal være i henhold til kommunens til gjeldende vei- og gatenorm[2].
g. Nye tiltak må ikke plasseres slik at det kommer i strid med frilufts- og landbruksinteresser. Nye tiltak og bebyggelse skal plasseres i sammenheng med eksisterende bebyggelse eller vei.

Bestemmelsen gjelder ikke for tomter med areal på inntil 2000m² som er bebygget med bolighus, rammen for utvidelse av slik bebyggelse følger av bestemmelse 18.3.1.

18.2.2 Terrengendringer og deponering av masser
Større terrengendringer som utfylling, oppbevaring utover 300m³ eller uttak av masser som ikke inngår i «gården som ressurs» må følge av reguleringsplan. Krav om reguleringsplan gjelder ikke terrengendringer som er unntatt søknadsplikt etter pbl. § 20-5.

Mindre justering av eksisterende fulldyrka jord, overflatedyrka jord og innmarksbeiter med mindre utfylling av rene masser (maks 10000m³) for å forbedre dyrkingsforhold og øke dyrket areal på dårlig arrondert jord tillates også uten reguleringsplan. Søknad sendes til landbrukskontoret.

Opplysning: I LNF-områder er byggegrensen mot sjø og bestemmelsesområdet #6; 100-metersbeltet langs sjø sammenfallende på kommuneplanens arealplankart. Se bestemmelse 10.7 byggegrense mot sjø.
1. *LNFR-areal for nødvendige tiltak for landbruk og reindrift og gårdstilknyttet næringsvirksomhet basert på gårdens ressursgrunnlag er vist med SOSI-kode 5100 på arealplankartet.*
2. *Vei- og gatenorm for tidligere Asker, Røyken og Hurum kommuner gjelder for sine respektive arealområder inntil ny vei- og gatenorm for Asker kommune er vedtatt.*

18.3 LNFR-spredt bolig- og fritidsbebyggelse(pbl. §§ 11-7,nr. 5, 11-9 nr. 3, 5 og 6, og 11-11, nr. 2)

18.3.1 Eksisterende boligbebyggelse
Følgende gjelder i områder avsatt til LNFR-spredt bolig- og fritidsbebyggelse, og for tomter på under 2000m² beliggende i områder avsatt til LNFR-areal for nødvendige tiltak for landbruk:

Det tillates ikke nye boliger. Eksisterende boligbebyggelse kan utvides, og det tillates andre tiltak etter pbl. §§ 20-4(a,b.c og e) og 20-5 under følgende forutsetninger:

a. Vann og avløp
Eiendommen er tilknyttet godkjent vann- og avløpsanlegg.

b. Utnyttelse
1. Grad av utnytting skal ikke overstige %-BYA = 25 % av tomtens nettoareal, og ikke mer enn 200m² BYA.
2. Eksisterende uthus på under 50 m² (BRA / BYA) som tidligere var del av gårdsbebyggelse, tillates i tillegg til fastsatt utnyttelse under forutsetning av at uthus/uthusene ikke rives eller bruksendres til boligformål.
3. Krav til biloppstillingsplasser utover garasjeplasser tillates i tillegg til angitt %-BYA, forutsatt at parkeringsplassene ligger på terreng og ikke er overbygd.
4. I beregningen av BYA/BRA skal krav til antall garasjeplasser medtas med 18 m² pr. plass, jf. jf. bestemmelse 8.2 Parkeringsnorm, uavhengig av om garasje bygges eller ikke.

c. Boenheter
Tomten kan inneholde inntil én hovedbruksenhet, samt én integrert sekundær boenhet på inntil 60 m² BRA + bodareal på inntil 5m2 BRA, og garasje. Areal til overbygget parkering medregnes i maksimal størrelse av sekundær boenhet.

d. Uteoppholdsareal
1. Uteoppholdsareal for hovedbruksenhet skal være minimum 200 m², hvorav minimum 75 m² skal være sammenhengende areal.
2. Uteoppholdsareal for sekundær boenhet skal være minimum 30 m²
3. Uteoppholdsareal skal ha støynivå under Lden 55dB, og tilfredsstille nasjonale normer og anbefalinger knyttet annen forurensning, herunder også aktsomhet for magnetfelt og strålefare.
4. Uteoppholdsarealet skal ligge på terreng og skal ikke være brattere enn 1:3.
5. Areal avsatt til kjøring, parkering, renovasjon og lignende skal ikke medregnes i uteoppholdsarealet.

e. Parkering
Antall parkeringsplasser og biloppstillingsplasser skal være i henhold til parkeringsnormen, jf. bestemmelse 8.2 Parkeringsnorm. Dimensjonering/utforming av parkeringsarealene skal være i henhold til kommunens til enhver tid gjeldende vei- og gatenorm.

f. Høyder
1. Gesimshøyde tillates inntil 6,0 meter, og mønehøyde tillates inntil 8,0 meter. Gesimshøyden skal likevel ikke på noe punkt overstige 7 m fra laveste punkt på ferdig planert terreng.
2. Garasjer tillates med gesimshøyde inntil 3,0 meter, og mønehøyde inntil 4,5 meter.
3. Garasje/uthus skal være tilpasset hovedhuset.
4. Høyder måles fra ferdig planert terrengs gjennomsnittsnivå rundt bygningen.
5. Bebyggelse på gårdstun skal tilpasses tunstruktur og øvrig bebyggelse.

g. Terrenginngrep
Terrenginngrep må være innenfor rammene satt i bestemmelse 14.1.2.

h. Plassering av tiltak
Tiltak må ikke plasseres slik at det kommer i strid med frilufts- og landbruksinteresser. Nye tiltak og bebyggelse skal plasseres i sammenheng med eksisterende bebyggelse eller vei.

18.3.2 Eksisterende fritidsbebyggelse
Det tillates ikke nye fritidsboliger i LNF områder med spredt bebyggelse. Eksisterende fritidsboliger kan utvides, og det tillates andre tiltak etter pbl. §§ 20-4- og 20-5 under følgende forutsetninger:

a. Tilknytning til vann og avløp
Fritidsboligen er tilknyttet godkjent vann- og avløpsanlegg.

b. Utnyttelse og parkering
1. Utvidelse av eksisterende fritidsbolig ikke medfører opprettelse av ny boenhet på tomten.
2. Grad av utnytting ikke overstige %-BYA = 15 % av tomtens nettoareal, og samlet BYA skal ikke overstige 125 m².
3. Det avsettes areal til minimum 1 biloppstillingsplass med 18 m² pr. plass, eller dokumenters sikret rett til biloppstillingsplass i felles parkeringsanlegg. Krav til biloppstillingsplass tillates i tillegg til angitt BYA, forutsatt at parkeringsplassene ligger på terreng og ikke er overbygd.

c. Høyder
Gesimshøyde tillates inntil 4,0 meter og mønehøyde tillates inntil 6,0 meter, målt fra ferdig planert terrengs gjennomsnittsnivå rundt bygningen.

d. Utebelysning
Det tillates kun utebelysning i form av funksjonell inngangsbelysning. Lyskilden skal avblendes slik at den kun lyser nedover.

e. Terrenginngrep
Terrenginngrep må være innenfor rammene satt i bestemmelse 14.1.2.

f. Plassering av tiltak
Tiltak må ikke plasseres slik at det kommer i strid med frilufts- og landbruksinteresser. Nye tiltak og bebyggelse skal plasseres i sammenheng med eksisterende bebyggelse eller vei.

18.3.3 Bruksendring
Eksisterende fritidsbolig kan bruksendres til helårsbolig under de forutsetninger som følger av bestemmelse 16.2.1 Felt KBF.

Opplysning: I LNF-områder er byggegrensen mot sjø og bestemmelsesområdet #6 100-metersbeltet langs sjø sammenfallende på kommuneplanens arealplankart. Se bestemmelse 10.7 byggegrense mot sjø.
1. LNFR areal for spredt bolig- fritids- eller næringsbebyggelse, er vist med SOSI-kode 5200 på arealplankartet.
2. LNFR-areal for nødvendige tiltak for landbruk og reindrift og gårdstilknyttet næringsvirksomhet basert på gårdens ressursgrunnlag er vist med SOSI-kode 5100 på arealplankartet.

18.4 LNFR- areal for spredt næringsbebyggelse – LNFN Rødbysætra (pbl. §§ 11-7, nr. 5, 11-9 nr. 5 og 11-11, nr. 2)

Innenfor området avsatt til LNF spredt næringsbebyggelse felt LNFN Rødbysætra tillates næringstiltak knyttet til naturopplevelser, undervisning og overnatting. Slike tiltak omfattes ikke av det generelle byggeforbudet i 18.1. Før området inngår i reguleringsplan kan samlet BYA på eiendommen ikke overstige 700 m², hvor av 200 m² skal være biloppstillingsplass.

Opplysning:
1. LNFR areal for spredt bolig- fritids- eller næringsbebyggelse, er vist med SOSI-kode 5200 på arealplankartet.

19. Bruk og vern av sjø og vassdrag, med tilhørende strandsone

19.1 Farled (hoved- og biled) (jf. pbl. § 11-7, nr. 6 jf. § 11-11, nr.3 og 5)

I farled er det ikke tillatt med tiltak eller inngrep som vanskeliggjør for, eller kommer i konflikt med, bruken som farled.

Opplysning: Forbudet gjelder bl.a. tiltak som bøyer og dumping av masse eller gjenstander. Søknad om tiltak skal behandles av Kystverket etter havne- og farvannsloven.

19.2 Småbåthavn (jf. pbl. §§ 11-7, nr. 6, 11-9, nr. 5 og 11-11, nr. 5)

Innenfor område avsatt til småbåthavn med tilhørende strandsone er det tillatt med reparasjon/vedlikehold på eksisterende godkjente bygninger og anlegg, forutsatt at dette ikke medfører utvidelse eller endring.

Det tillates riving av bygninger og anlegg, med unntak av der slike er regulert til bevaring. Småbåthavners land- og bryggeanlegg skal være åpne for allmennhetens ferdsel til fots.

Etablering av småbåthavn tillates kun der dette følger av reguleringsplan vedtatt etter 01.01.2010.

Opplysning: Se bestemmelse 10.7 byggegrense mot sjø, og 2.1 krav om reguleringsplan.

19.3 Friluftsområde i sjø (pbl. §§ 11-7, nr. 6 og 11-11, nr. 3 og 5)

Innenfor området avsatt til friluftsområde i sjø tillates tilrettelegging for allmenhetens bruk av området.

19.4 Drikkevann (jf. pbl. § 11-7, nr. 6 jf. § 11-11, nr.3 og 5)

Det er følgende drikkevannskilder i Asker kommune:
Setervannet, Sandungen, Striglevann og Husebyvannet. Bjørvann er krisevannkilde.

Drikkevannskildene er gitt arealformål drikkevann i arealplankartet, og nedslagsfeltet for de aktuelle vannene er merket med sikringssone H110 nedslagsfelt drikkevann, med tilhørende bestemmelser i 21.1 og 18.1.3.

BESTEMMELSER TIL HENSYNSSONER

20. Hensynssoner landskap, naturmiljø og kulturmiljø

20.1 Hensynssone landskap (villalandskap), H550 (pbl. §§ 11-8, c og 11-9, nr. 5 og 6)

For områder med hensynsone villalandskap (H550_2) fremgår utnyttelsesgrad av bestemmelse 14.3.2 og 14.4.3.

20.2 Hensynssone bevaring naturmiljø, H560 (pbl. §§ 11-8, bokstav c og 11-9,nr. 5 og 6)

20.2.1 Bevaring naturmiljø - Vassdrag H560_1
Innenfor hensynssone H560_1 tillates ikke tiltak som forringer miljøkvaliteten i sjø og vassdrag, jf. bestemmelse 10.6. Til byggesøknad skal det dokumenteres at tiltaket ikke reduserer miljøtilstanden i sjø og vassdrag, og eventuelt redegjøres for hvilke avbøtende tiltak som må gjennomføres.

20.2.2 Bevaring naturmiljø - Naturverdier H560_2
Innenfor hensynssonen H560_2 skal naturområder og naturtyper av høy verdi ivaretas og sikres mot inngrep. Vegetasjon skal bevares.

Før det gis tillatelse til tiltak etter plan- og bygningsloven innenfor hensynssonen H560_2, skal en fagkyndig biolog kartlegge naturverdier og vurdere eventuelle avbøtende tiltak og eventuelle avbøtende tiltak skal sikres gjennomført. Dette gjelder ikke for reguleringsplaner vedtatt etter 01.01.2010.

20.2.3 Bevaring naturmiljø – Naturverdier H560_3
Utvalgte naturtyper, slik de er definert i Forskrift om utvalgte naturtyper etter Naturmangfoldloven og kartlagte naturtyper etter NiN- registreringer skal bevares og sikres

gjennom fremtidig planlegging/regulering. I ny reguleringsplan for Brønnøya skal naturverdier og grøntområder på land og i vann sikres. Områder med naturtyper skal sikres i videre utforming av reguleringsplan og bygge- og anleggstiltak. Skjøtsel på og bekjempelse av fremmede arter må sikres gjennom bestemmelser ved regulering. Det skal også innarbeides i reguleringsbestemmelser at rigg- og anleggsområder ikke tillates i områder hvor utvalgte og viktige naturtyper berøres, jf. oppdatert temakart - natur i Asker kommunes kartbase (Asker-kart) og Miljødirektoratets kartdatabase;
https://www.miljodirektoratet.no/tjenester/naturbase/

Opplysning: Se bestemmelse 10.5 Naturmangfold om krav til naturtypekartlegging og R 20.2 om kartgrunnlag.
1. *Se tillegg 4, definisjon av vassdrag.*

20.3 Hensynssone bevaring kulturmiljø, H570 (§ 11-8, bokstav c)

20.3.1 Bevaring kulturmiljø H570_1
I bevaring kulturmiljø H570_1 skal nye tiltak tilpasses eksisterende kulturmiljø og landskap. Verneverdig bebyggelse, spor etter tradisjonell landbruksdrift, og andre kulturminner skal søkes bevart. Trerekker og verdifulle trær[1] skal bevares.

I vurdering av søknad om nydyrking, massefylling og bakkeplanering skal det tas hensyn til om denne vil endre eller forringe landskapskvalitetene i området.

Ferdsel som kan skade kulturmiljøet eller kulturminnene som inngår i landskapet er ikke tillatt.

Første ledd, første setning gjelder ikke for tiltak som omfatter jernbaneteknisk infrastruktur.

20.3.2 Bevaring kulturmiljø - Engene og Kongsdelene H570_3
Innenfor området Bevaring kulturmiljø - Engene og Kongsdelene H570_3 gjelder følgende:
a. Stedets egenart og særpregede kulturmiljø skal opprettholdes.
b. Alle tiltak innenfor hensynssonen skal ta hensyn til kulturmiljøet, herunder dynamittfabrikken, de verneverdige bolighusene og Kongsdelene kirke.
c. Alle bolighus med tilhørende uthus bør bevares.
d. Ved søknad om tiltak skal det dokumenteres at det er tatt et helhetlig hensyn til kulturmiljøet. Kommunen skal innhente uttalelse fra Viken fylkeskommune.

20.3.4 Hensynssone historisk veifar H570_4
Veifarene skal bevares. Ved skogsdrift og andre tiltak skal veifarene sikres mot skade innenfor hensynssonen. Veifarene skal ryddes, holdes åpne, og være tilgjengelig for ferdsel.

Opplysning: 1. Se tillegg 4, definisjon av verdifulle trær.

21. Hensynssoner fare og sikring

21.1 Sikringssone, nedslagsfelt drikkevann, H110 (pbl. § 11-8, bokstav a, § 11-11 nr. 6)

21.1.1. Forbud mot tiltak
Innenfor sikringssonen tillates ikke tiltak etter pbl. § 1-6 første ledd, unntatt tiltak på eksisterende bygninger. Tiltak som kan redusere kvaliteten på drikkevannskilden tillates ikke. Mattilsynet skal orienteres om søknad og tillatelse innenfor nedslagsfeltet. Før det gis tillatelse til tiltak etter plan- og bygningsloven innenfor sikringssonen skal vannverkseier gi positiv uttalelse til tiltaket.

Enkelte unntak kan gjelde der det er gitt særskilt tillatelse, herunder klausuleringsavtaler. Forbudet i første ledd, første setning, gjelder ikke landbrukstiltak, slike tiltak innenfor nedslagsfeltet reguleres av bestemmelse 18.1.3.

21.1.2 Forbud mot ferdsel og aktiviteter ved drikkevannkildene[1]:
Innenfor sikringssonen er det forbudt med all ferdsel og aktiviteter som kan medføre at drikkevannet blir forurenset. Følgende er uansett ikke tillatt:

a. All ferdsel på og i vannet/drikkevannskilden, herunder også bading, vading, skøyter, båt, kajakk etc. (Forbudet gjelder også husdyr.)
b. Fisking, pilking etc.
c. Vasking av gjenstander
d. Slå leir/raste (telt, hengekøye, brenne bål, campingvogn mv.) nærmere vannkanten enn 50 meter.
e. Etterlate seg søppel/avfall
f. Riding nærmere vannkanten enn 100 meter
g. Utslipp av helseskadelige vesker og stoffer (fra f.eks. maskiner, biler, campingvogner eller lignende, ved vask, reparasjon, oljeskift etc.)

Forbudet gjelder hele året, også når vannet er islagt. Enkelte unntak kan gjelde der det er gitt særskilt tillatelse, herunder bruk av båt i forbindelse med oppsyn av drikkevannskilden. Forbudet gjelder for arealformålene LNFR, LNFR-spredt bebyggelse og vern av sjø og vassdrag(drikkevann).

Første ledd, punkt a-d og f, gjelder ikke for Brjørvann med tilhørende nedslagsfelt.

Opplysning:
1. Drikkevannskildene er gitt arealformålet Vern av sjø og vassdrag, hvilke av vannene innenfor hensynssonen som er drikkevannskilder fremgår av bestemmelse 19.4.

21.2 Sikringssone tiltak under terrengnivå, H190_1 (pbl. § 11-8, bokstav a)

21.2.1 Veitunell
Innenfor sikringssone for tiltak under terrengnivå, H190, gjelder bestemmelser i gjeldende kommunedelplan sin helhet (E18 og E134).

21.2.2 Jernbanetunnel
Innenfor sikringssone Jernbanetunnel, H190, kan det ikke foretas boring uten positiv uttalelse fra Bane Nor.

21.3 Faresone flom, H320 (pbl. § 11-8, bokstav a)

Ved arealplanlegging og søknad om tiltak innenfor området angitt som faresone flom (H320) skal det foretas redegjøres for nødvendige sikringstiltak.

21.4 Faresone ras og skred (kvikkleire), H310 (pbl. § 11-8, bokstav a)

Ved arealplanlegging og søknad om tiltak innenfor område angitt som faresone ras og skred (kvikkleire) (H310) skal det foretas og redegjøres for nødvendige sikringstiltak.

Opplysning: Se byggteknisk forskrift (TEK 17 § 7-2, sikkerhet mot flom, med tilhørende veiledninger)

21.5 Faresone høyspentanlegg (inkludert høyspentkabler), H370 (pbl. § 11-8, bokstav a)

21.5.1 Faresone H370_1
Innenfor områder angitt som faresone høyspentanlegg (inkludert høyspentkabler) H370_1 tillates ikke ny bebyggelse og anlegg. Anleggsarbeid og tiltak i terrenget innenfor hensynssonen skal på forhånd avklares med ledningseier.

21.5.2 Faresone H370_2
Ved arealplanlegging og søknad om tiltak innenfor område angitt som faresone høyspentanlegg (inkludert høyspentkabler) H370_2:

a. Skal konsekvenser for ny bebyggelse og anlegg, beregnet for personopphold, dokumenteres. Dokumentasjonen skal gi grunnlag for å vurdere bebyggelsens og anleggets plassering, og eventuelle avbøtende tiltak.
b. Skal bygninger plasseres med avstander til kraftledningen i samsvar med krav etter el-tilsynsloven og tilhørende forskrifter.

c. Tillates ikke tiltak etter pbl. § 20-1 uten at dette er avklart med berørte parter/myndigheter gjennom tillatelse, samtykke eller uttalelse fra disse.

21.6 Faresone brann- og eksplosjon, H350 (pbl. § 11-8, bokstav a)

21.6.1 Bjønndalen, H350_1 – 3

a. Innenfor faresone H350_1 tillates ikke nye boenheter, bruksendring til bolig, ny bebyggelse eller anlegg med unntak av tilbygg/påbygg, (pbl. § 11-7 nr. 1) eller offentlig samferdselsanlegg (pbl. § 11-7 nr. 2).
b. Innenfor faresone H350_2 tillates ikke nye boenheter, bruksendring til bolig, ny bebyggelse eller anlegg med unntak av tilbygg/påbygg, (pbl. § 11-7 nr. 1).
c. Innenfor faresone H350_3 tillates ikke ny blokkbebyggelse, ny bebyggelse for offentlig eller privat tjenesteyting, (pbl. § 11-7 nr. 1) eller annen bebyggelse der flere mennesker oppholder seg i større forsamlinger.
d. Før det gis tillatelse til tiltak etter pbl. § 1-6 innenfor hensynssonene, skal det foreligge positiv uttalelse fra Orica Norway AS og Direktoratet for samfunnssikkerhet og beredskap (DSB)

21.6.2 Engene, H350_4 – 5

a. Innenfor hensynsone H350_4 (5 kPa) tillates ikke nye tiltak før området inngår i reguleringsplan.
b. Innenfor hensynssone H350_5 (2 kPa) tillates tiltak etter pbl. § 20-1 på tomter med eksisterende bebyggelse. Oppføring av ny bebyggelse i form av ene- og tomannsboliger tillates. Annen type bebyggelse kan ikke tillates før det er fremlagt dokumentasjon på at planlagt bebyggelse ikke utløser vesentlig økt risiko.

21.7 Faresone skytebane H360 (pbl. § 11-8, bokstav a)

Ved bruk av skytebane er fareområdet ikke åpent for allmenn ferdsel.

22. Hensynsone infrastruktur

22.1 Infrastruktursone miljølokk, H430 (pbl. § 11-8, bokstav a)

Innenfor infrastruktursone for miljølokk, H430, gjelder bestemmelser i kommunedelplan for E18-KORRIDOREN I ASKER, SLEPENDEN – DRENGSRUD, vedtatt 8.11.16.

23. Båndleggingssoner

23.1 Båndlagt areal etter naturmangfoldloven, H720 (pbl. § 11-8, bokstav d)

Før det gis tillatelse til eller forekommer noen form for inngrep i grunnen eller andre tiltak, herunder fradeling, innenfor hensynssone H720 skal det foreligge positiv uttalelse fra Statsforvalteren i Oslo og Viken.

23.2 Båndlagt areal etter lov om kulturminner, H730 (pbl. § 11-8, bokstav d)

23.2.1 Generelt
Området er båndlagt i påvente av en avklaring om fredning etter Lov om kulturminner. Området skal behandles som fredet inntil det foreligger endelig fredningsvedtak.
Alle tiltak innenfor området skal godkjennes av Viken fylkeskommune.

23.2.2 Automatisk fredet kirke og -gravplass
Det er ikke tillatt å iverksette tiltak som kan virke inn på den automatisk fredet kirke og gravplass med mindre det foreligger dispensasjon fra kulturminneloven. Innenfor middelaldergravplass er gravlegging kun tillatt i graver som har vært i kontinuerlig bruk etter 1945. Graver som ikke har vært i bruk etter 1945 skal ikke benyttes til gravlegging. Alle tiltak

innenfor kirkestedet skal vurderes av kulturmiljøforvaltningen opp mot bestemmelsene i kulturminneloven. Ved all planlegging av tiltak i kirkens omgivelser skal det tas hensyn til kirkens plassering og virkning i landskapet.

23.3 Båndlagt areal etter markaloven, H735 (pbl. § 11-8, bokstav d)

Innenfor markagrensen vist på kommuneplanens arealplankart gjelder «Lov om naturområder i Oslo og nærliggende kommuner» som ble vedtatt av kongen i statsråd og trådde i kraft 1.9.2009.

23.4 Båndlagt areal etter Energiloven H740 (pbl. § 11-8, bokstav d)

Det er ikke tillatt med ny bebyggelse innenfor hensynssonen. Alt anleggsarbeid og alle tiltak i terrenget innenfor hensynssonen skal på forhånd avklares med ledningseier.

24. Bestemmelsesområder

24.1 Bestemmelsesområder (pbl. § 11-9)

Det er avsatt følgende bestemmelsesområder på kommuneplanens arealplankart med tilhørende bestemmelser:

1. **Avvikssone støy - Avvikstoy #1,** jf. bestemmelse 9.3 Støy og luftforurensning, bestemmelse 9.3.5.3 Avviksområder for støy.
2. **Dikemark – Dikemark #2,** jf. bestemmelse 2.6 Krav til samlet plan.
3. **Øvre Hallenskog – Ovre Halenskog #3** jf. bestemmelse 2.6 Krav til samlet plan.
4. **Slemmestad kommunedelplan – Slemmestad kdpl #4,** jf. bestemmelse 3.1 Rekkefølgekrav.
5. **Ny Røykenvei – Ny røykenvei #5**, jf. bestemmelse 8.3
6. **100 m belte – 100m belte #6,** jf. bestemmelser; 2.2 Unntak fra plankrav, 14.1 Boligområder, 16.1 Fritidsbebyggelse, 18.2 og 18.3 LNFR.
7. **Prioriterte vekstområder – Pri vekstomr #7,** jf. bestemmelse 13.1 Feltutbygging.
8. **Nullvekst nord – Nullvekst nord #8,** jf. bestemmelser; 3.1 Rekkefølgekrav, 8.2 Parkeringsnorm.
9. **Nullvekst syd – Nullvekst sør #9,** jf. bestemmelser; 8.2 Parkeringsnorm.
10. **Bestemmelsesområde landskapsreparasjon # 10,** jf. bestemmelse 18.1.4 Landskapstilpasning i LNF områder.

ambita

Utskrift fast eiendom

Gårdsnummer 29, Bruksnummer 48 i 3203 ASKER kommune

Utskrift fra EDR - Eiendomsregisteret	Data uthentet	08.01.2025 kl. 10.11
Kilde Tinglysningsmyndigheten Statens Kartverk	Oppdatert per	08.01.2025 kl. 10.09

Adresse(r):

Gateadresse: **Nye Vakås vei 46 A**
Gatenr: **1015**
Kommune: **ASKER**
Postkrets: **1395 HVALSTAD**

Gateadresse: **Nye Vakås vei 46 B**
Gatenr: **1015**
Kommune: **ASKER**
Postkrets: **1395 HVALSTAD**

Gateadresse: **Nye Vakås vei 48**
Gatenr: **1015**
Kommune: **ASKER**
Postkrets: **1395 HVALSTAD**

Gateadresse: **Nye Vakås vei 50**
Gatenr: **1015**
Kommune: **ASKER**
Postkrets: **1395 HVALSTAD**

Gateadresse: **Nye Vakås vei 52 A**
Gatenr: **1015**
Kommune: **ASKER**
Postkrets: **1395 HVALSTAD**

Gateadresse: **Nye Vakås vei 52 B**
Gatenr: **1015**
Kommune: **ASKER**
Postkrets: **1395 HVALSTAD**

Gateadresse: **Nye Vakås vei 52 C**
Gatenr: **1015**
Kommune: **ASKER**
Postkrets: **1395 HVALSTAD**

HJEMMELSOPPLYSNINGER

Rettighetshavere til eiendomsrett

2023/1373308-1/200 07.12.2023 21:00 **HJEMMEL TIL EIENDOMSRETT**
VEDERLAG: NOK 0
Omsetningstype: Annet
HOLMEN HAGE BORETTSLAG
ORG.NR: 929 761 847

HEFTELSER

Dokumenter fra den manuelle grunnboken som antas å kun ha historisk betydning, eller som vedrører en matrikkelenhets grenser og areal, er ikke overført til denne matrikkelenheten sin grunnboksutskrift. Servitutter tinglyst på hovedbruket/avgivereiendommen før fradelingsdatoen, eller før eventuelle arealoverføringer, er heller ikke overført. Disse finner du på grunnboksutskriften til hovedbruket/avgivereiendommen. For festenummer gjelder dette servitutter eldre enn festekontrakten.

Heftelser i eiendomsrett:

1955/9693-3/100 17.11.1955 **BESTEMMELSE OM BEBYGGELSE**
Bestemmelse om benyttelse
Bestemmelse om vann/kloakkledning
Bestemmelse om gjerde
Med flere bestemmelser

1957/6550-1/100 30.07.1957 **BEST. OM VANN/KLOAKKLEDN.**
Kan ikke slettes uten samtykke fra kommunen

1974/8124-1/100 07.06.1974 **ERKLÆRING/AVTALE**
Vedr. privat felles vann- og spillvannsledning

1974/8125-1/100 07.06.1974 **ERKLÆRING/AVTALE**
Vedtak av visse vilkår vedr. utskillelse/bebyggelse av denne eiendom

1983/20646-1/100 08.09.1983 **BESTEMMELSE OM VEG**
RETTIGHETSHAVER: KNR: 0220 GNR: 29 BNR: 116
Med flere bestemmelser

1983/20647-1/100 08.09.1983 **BESTEMMELSE OM BEBYGGELSE**
Bestemmelse om garasje/parkering
Med flere bestemmelser
Overført fra: KNR: 0220 GNR: 29 BNR: 116

2023/1373325-1/200 07.12.2023 21:00 **PANTEDOKUMENT**
Beløp: NOK 143 724 000
Panthaver: ROGALAND SPAREBANK
ORG.NR: 915 691 161

2023/1408131-1/200 15.12.2023 21:00 **PANTEDOKUMENT**
Beløp: NOK 95 816 000
Panthaver: Borettslagets andelseiere i fellesskap, jf lov om burettslag § 2 - 11
LØPENR: 15573620

2023/1408131-2/200 15.12.2023 21:00 ** PRIORITETSBESTEMMELSE
Veket for
Beløp: NOK 143 724 000
Panthaver: ROGALAND SPAREBANK
ORG.NR: 915 691 161

GRUNNDATA

1955/5605-1/100 30.06.1955 **REGISTRERING AV GRUNN**
Denne matrikkelenhet utskilt fra: KNR: 3203 GNR: 29 BNR: 1

1978/22117-1/100 08.12.1978 **REGISTRERING AV GRUNN**
Utskilt fra denne matrikkelenhet: KNR: 0220 GNR: 29 BNR: 116

1981/21796-1/100 12.10.1981 **REGISTRERING AV GRUNN**
Utskilt fra denne matrikkelenhet: KNR: 3203 GNR: 29 BNR: 158
EIENDOMMEN ER GATEGRUNN

2019/1470110-1/200 06.12.2019 21:00 **SAMMENSLÅING**
Sammenslått med denne matrikkelenhet:
KNR: 0220 GNR: 29 BNR: 116

2020/401114-1/200 01.01.2020 00:00 **OMNUMMERERING VED KOMMUNEENDRING**
Tidligere:
KNR: 0220 GNR: 29 BNR: 48

2024/70299-1/200 01.01.2024 00:00 **OMNUMMERERING VED KOMMUNEENDRING**
Tidligere:
KNR: 3025 GNR: 29 BNR: 48

EIENDOMMENS RETTIGHETER

Servitutter:

1955/9693-2/100 17.11.1955 **BESTEMMELSE OM VEG**
Rettighet hefter i: KNR: 3203 GNR: 29 BNR: 1

1989/44259-1/100 12.12.1989 **ERKLÆRING/AVTALE**
Rettighet hefter i: KNR: 3203 GNR: 29 BNR: 190 FNR: 0 SNR: 1
Rettighet hefter i: KNR: 3203 GNR: 29 BNR: 190 FNR: 0 SNR: 2
J.O.Bretteville As forpl seg til at d.e. ikke skal bebygges
med mer enn tre etasjer incl kjeller, maksimal høyde 11 m.
GJELDER DENNE REGISTERENHETEN MED FLERE

1989/44271-1/100 12.12.1989 **ERKLÆRING/AVTALE**
Rettighet hefter i: KNR: 3203 GNR: 29 BNR: 190 FNR: 0 SNR: 3
Rettighet hefter i: KNR: 3203 GNR: 29 BNR: 190 FNR: 0 SNR: 4
Rettighet hefter i: KNR: 3203 GNR: 29 BNR: 190 FNR: 0 SNR: 5
Norønna Sport As forplikter seg at det ikke skal bebyes med
mere enn tre etasjer incl kjeller, maksimal høyde 11 m.
GJELDER DENNE REGISTERENHETEN MED FLERE

For eventuelle utleggs- og arrestforretninger, samt forbehold tatt ved avhendelse, som tinglyses samme dag som andre frivillige rettsstiftelser, gjelder særskilte prioritetsregler, se tinglysingsloven § 20 andre ledd og § 21 tredje ledd.

ambita

Utskrift borettslagsandeler

Andelsnummer 21 i HOLMEN HAGE BORETTSLAG, Organisasjonsnummer 929761847

Utskrift fra EDR - Eiendomsregisteret — Data uthentet 08.01.2025 kl. 10.11
Kilde Tinglysningsmyndigheten Statens Kartverk — Oppdatert per 08.01.2025 kl. 10.09

HJEMMELSOPPLYSNINGER

Rettighetshavere til eiendomsrett

2024/1611109-1/200 25.06.2024 11:21 **HJEMMEL TIL ANDEL**

VEDERLAG: NOK 4 500 000
OMSETNINGSTYPE: Fritt salg
JOHANSEN THOR-OLE
FØDT: 21.03.1980 IDEELL: 1/2
MICHALEK HANNA
FØDT: 29.11.1977 IDEELL: 1/2
ELEKTRONISK INNSENDT

HEFTELSER

Heftelser i eiendomsrett:

2024/1611110-1/200 25.06.2024 11:21 **PANTEDOKUMENT**

BELØP: NOK 4 000 000
PANTHAVER : SPAREBANKEN SØR
ORG.NR: 937 894 538
PANTHAVER : SPAREBANKEN SØR BOLIGKREDITT AS
ORG.NR: 992 467 002
ELEKTRONISK INNSENDT

Rettigheter:

Ingen rettigheter registrert

OPPLYSNINGER FRA BORETTSLAGET

2023/732330-2/200 07.07.2023 21:00 **REGISTRERING AV BORETTSLAGSANDEL**

For eventuelle utleggs- og arrestforretninger, samt forbehold tatt ved avhendelse, som tinglyses samme dag som andre frivillige rettsstiftelser, gjelder særskilte prioritetsregler, se tinglysingsloven § 20 andre ledd og § 21 tredje ledd.

Utskrift fra eiendomsregisteret foretatt 08.01.2025 10:11 - Sist oppdatert 08.01.2025 10:09
Utskriften er levert av: Ambita as, Postboks 2923 Solli, 0230 Oslo. (Org.nr. 945 811 714) Side 1 av 1

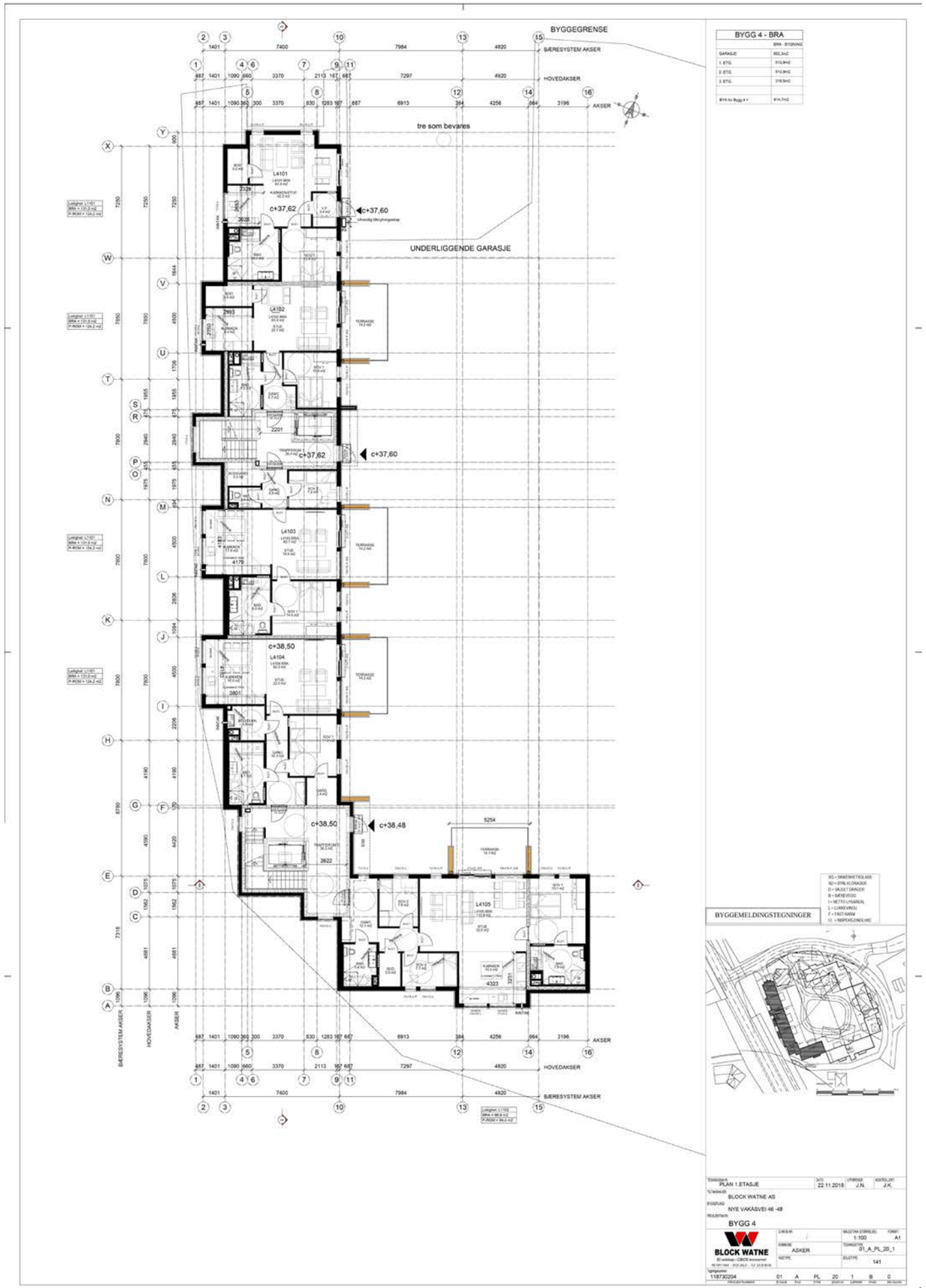

SNITT A-A
BYGG 4
BYGG 4
BYGG 3
PARKERINGSKJELLER OK GULV +34.00
SNITT B-B
BYGG 4
BYGG 4
PARKERINGSKJELLER OK GULV +34.00
NB: Terreng utføres etter landskapsplan
BYGGEMELDINGSTEGNINGER
BLOCK WATNE

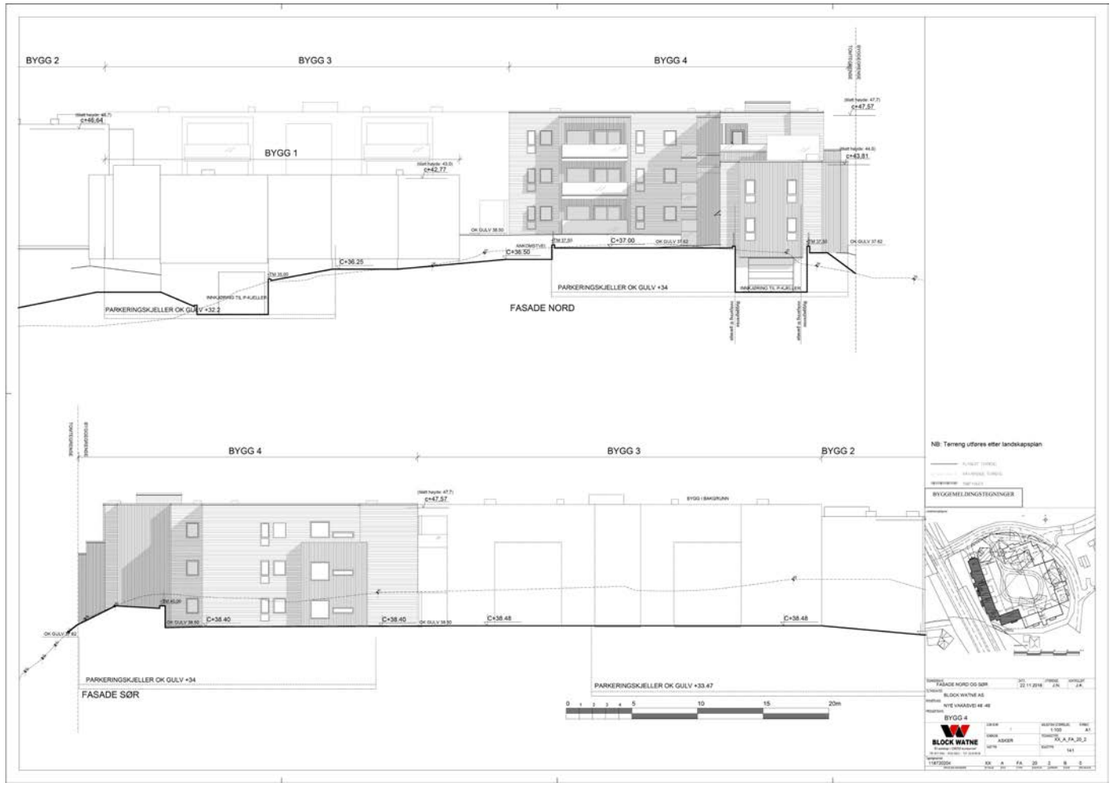
BYGG 2
BYGG 3
BYGG 4
BYGG 1
PARKERINGSKJELLER OK GULV +32.2
PARKERINGSKJELLER OK GULV +34
FASADE NORD
BYGG 4
BYGG 3
BYGG 2
PARKERINGSKJELLER OK GULV +34
PARKERINGSKJELLER OK GULV +33.47
FASADE SØR
NB: Terreng utføres etter landskapsplan
BYGGEMELDINGSTEGNINGER
BLOCK WATNE

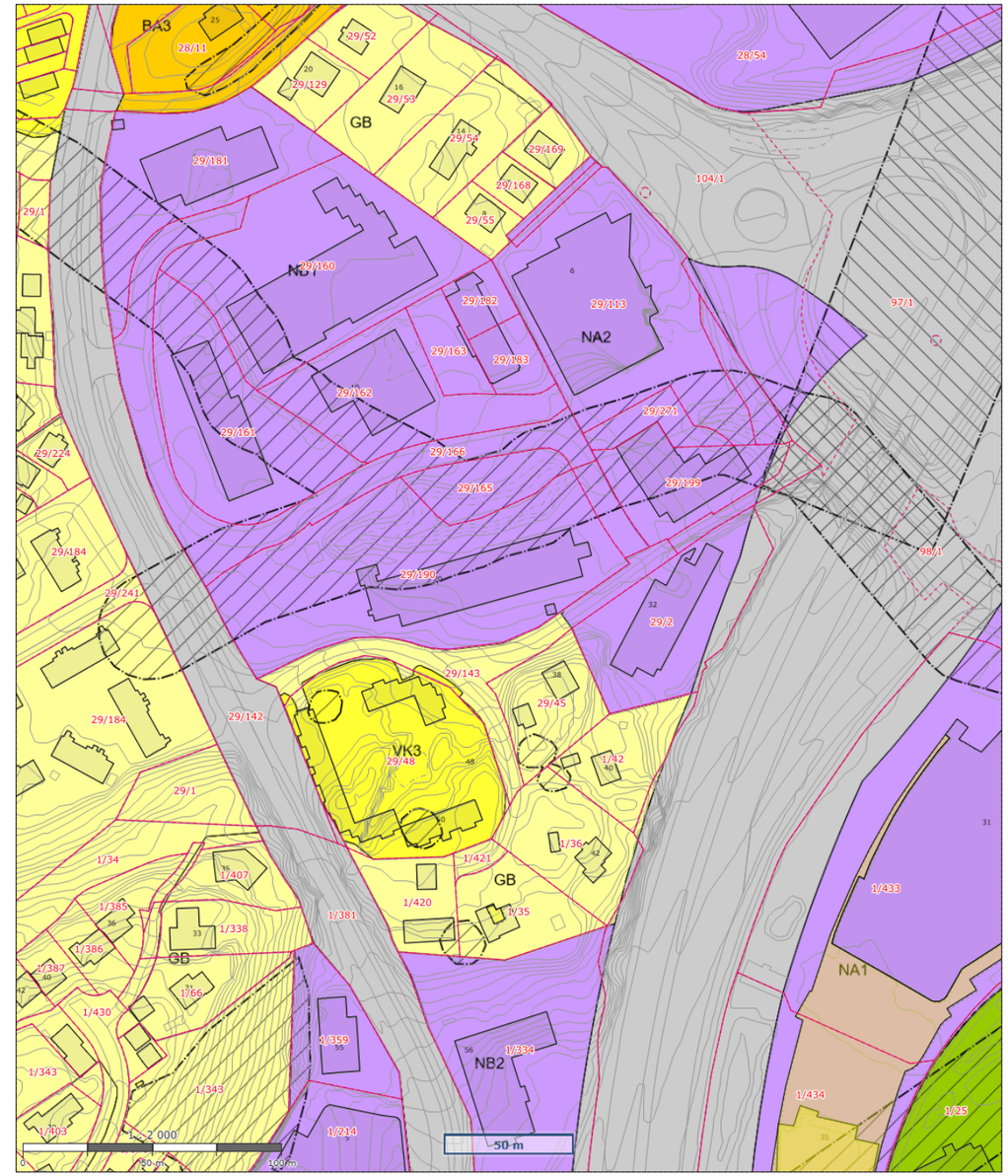

Asker kommune	Kommuneplankart	N
		Målestokk: 1:2000 Dato:23/1-2025 Format A4

Det tas forbehold om evt. feil/mangler i kartgrunnlaget. I forbindelse med prosjektering/anleggsarbeid må aktuelle faginstans i kommunen kontaktes.

OVERSIKT OVER LØSØRE OG TILBEHØR TIL EIENDOMMEN

Oversikten er utarbeidet av Norges Eiendomsmeglerforbund, Eiendom Norge og Advokatforeningens Eiendomsmeglingsgruppe, og er gjeldende fra 1. januar 2020.

Generelt
Lov om avhending av fast eigedom (avhendingslova/avhl.) av 3. juli 1992 regulerer kjøper og selgers rettigheter og plikter ved overdragelse av fast eiendom og andeler i borettslag.

I henhold til avhl. § 3-4 skal eiendommen, når annet ikke er avtalt, overdras med innredninger og utstyr som etter lov, forskrift eller annet offentlig vedtak skal følge med. Det samme gjelder varig innredning og utstyr som enten er fastmontert eller er særskilt tilpasset bygningen, jf. avhl. § 3-5. Loven inneholder ingen detaljert oversikt over hva som omfattes av «innredning og utstyr», og over hva som skal regnes som «fastmontert eller særskilt tilpasset».

Partene kan fritt avtale hva som skal følge med eiendommen ved salg. Bransjens liste over løsøre og tilbehør som skal følge med eiendommen, er en del av avtalen mellom kjøper og selger dersom ikke annet er opplyst i salgsoppgaven, kjøper har tatt forbehold i bud eller avtale på annen måte er inngått. Der intet annet er avtalt, vil løsøre og tilbehør medfølge slik dette fremkommer av avhl. § 3-4 og § 3-5 og denne oversikt.

Produkter og installasjoner som medfølger overdras uten noen form for garantier, utover eventuell gjenværende leverandørgaranti.

Dersom det er noe i nedenstående liste som ikke finnes på eiendommen, vil det heller ikke medfølge.

1. HVITEVARER medfølger der dette er spesielt angitt i salgsoppgaven.

2. HELDEKKENDE TEPPER følger med uansett festemåte.

3. VARMEKILDER, slik som ovner, kaminer, peiser, varmepumper og panelovner, følger med uansett festemåte. Frittstående biopeiser/varmeovner og terrassevarmere medfølger ikke. Det følger ikke med varmekilder i rom som ikke har vegg- eller fastmonterte varmekilder på visning.

4. TV, RADIO OG MUSIKKANLEGG. TV-antenner og fellesanlegg for TV, herunder parabolantenne, og tuneren/dekoder/tv-boks medfølger der dette eies av selger. Veggmontert TV/flatskjerm med tilhørende festeordning samt musikkanlegg følger ikke med (se også punkt 12).

5. BADEROMSINNREDNING/UTSTYR. Badekar, dusjkabinett, dusjvegger, alle fastmonterte speil og hyller, fastmonterte glass- og håndkleholdere, herunder håndklevarmere samt baderomsinnredning, medfølger.

6. GARDEROBESKAP medfølger, selv om disse er løse. Fastmonterte garderobehyller og knagger medfølger. Innredning i garderobeskap, for eksempel løse eller fastmonterte trådkurver, hyller, stenger og lignende, medfølger.

7. KJØKKENINNREDNING medfølger, herunder også åpne, fastmonterte hyller og løs eller fastmontert kjøkkenøy.

8. MARKISER, PERSIENNER og annen type innvendig og utvendig solskjerming, gardinoppheng, lamellgardiner og liftgardiner medfølger.

9. AVTREKKSVIFTER av alle slag, samt fastmonterte aircondition/ventilasjonsanlegg, medfølger.

10. SENTRALSTØVSUGER medfølger med komplett anlegg, herunder slange, munnstykke mm.

11. LYSKILDER. Kupler, lysstoffarmatur, fastmonterte "spotlights", oppheng og skinner med spotlights samt utelys og hagebelysning medfølger. Vegglamper, krokhengte lamper, lysekroner, prismelamper og lignende som er koblet til sukkerbit eller stikkontakt følger likevel ikke med.

12. INSTALLERTE SMARTHUSLØSNINGER med sentral som styrer lys, varme, lyd o.l., samt tilhørende trådløse enheter som brytere, sensorer, kameraer, integrerte høyttalere el. medfølger. Enkle lysstyringssystem f.eks. med en sentral som kun styrer lyspærer eller smartpærer montert i sokkel medfølger likevel ikke.

13. UTVENDIGE SØPPELKASSER og eventuelt holder/hus til disse medfølger.

14. POSTKASSE medfølger.

15. UTENDØRS INNRETNINGER slik som flaggstang, fastmontert tørkestativ, samt andre faste utearrangementer som f.eks. badestamp, boblekar/jacuzzi og liknende utendørs kar, lekestue, lekestativ, utepeis, fastmontert trommel til vannslange, medfølger. Guidekabel/avgrensingskabel til robotgressklipper medfølger, men robotgressklipper og ladestasjon for denne medfølger ikke.

16. FASTMONTERT VEGGLADER/LADESTASJON TIL EL-BIL medfølger uavhengig av hvor laderen er montert.

17. SOLCELLEANLEGG med tilhørende teknisk infrastruktur medfølger.

18. GASSBEHOLDER til gasskomfyr og gasspeis medfølger.

19. BRANNSTIGE, BRANNTAU, feiestige og lignende medfølger der dette er påbudt. Løse stiger medfølger ikke.

20. BRANNSLUKNINGSAPPARAT, BRANNSLANGE og RØYKVARSLER medfølger der dette er påbudt. Det er eier og brukers plikt til å se til at utstyret forefinnes på enhver eiendom. Hvis annet ikke er uttrykkelig avtalt, skal dette derfor alltid følge med ved salg av eiendom.

21. SAMTLIGE NØKLER til eiendommen som selger er i besittelse av skal overleveres kjøper på overtakelsen, herunder nøkler til eventuelle boder, uthus, garasjeportåpner e.l. Låses boder, uthus e.l. med hengelås, skal lås og nøkler til disse medfølge.

22. GARASJEHYLLER, bodhyller, lagringshyller og oppheng til bildekk medfølger såfremt de er fastmontert.

Planter, busker og trær som er plantet på tomten, eller fastmonterte kasser og lignende er en del av eiendommen og medfølger i handelen.

HELP Boligkjøperforsikring

Boligkjøperforsikring

- Advokathjelp ved boligkjøpet og i 5 år fremover.
- Er kjøpers motvekt til selgers boligselgerforsikring.
- Gir deg advokathjelp hele veien til rettskraftig dom, om nødvendig.

Boligkjøperforsikring **PLUSS**

- Advokathjelp ved boligkjøpet og i 5 år fremover.
- Er kjøpers motvekt til selgers boligselgerforsikring.
- Gir deg advokathjelp hele veien til rettskraftig dom, om nødvendig.
- Advokathjelp i de viktigste rettsområdene i privatlivet.

PLUSS gir boligeiere sterkt rabattert advokathjelp. Be om råd eller hjelp i retten når du trenger det fra Norges viktigste advokatmiljø for privatpersoner.

PLUSS kan bare tegnes samtidig med boligkjøperforsikringen, og koster kun kr 2 800 i tillegg. PLUSS fornyes årlig - om du ønsker det.

Borettslag/aksjeleilighet:	Kr 7 200
Selveierleilighet/rekkehus:	Kr 10 400
Ene-/tomannsbolig, tomt:	Kr 15 100

Rettsområder du får hjelp med

- Samboeravtale, ektepakt og arv
- Forbrukerkjøp og håndverkertjenester
- Utleie og naboforhold
- Tomtefeste, veirett og andre servitutter
- Plan- og bygningsrett
- Skatt ved oppussing, utleie og eiendomssalg
- Tilgang til digitale juridiske avtaler via Min side

"Vi unner ingen å stå alene"

Rett skal være rett. For alle.

Boligkjøperforsikring tegnes hos eiendomsmegler senest ved kontraktsignering og gir rett til advokathjelp inntil 5 år etter overtakelse. Forsikringen betales som del av oppgjøret ved boligkjøpet. PLUSS-dekningen fornyes årlig ved faktura fra HELP.

Egenandel kr 4 000 påløper ved takst, tvist eller 10 timer advokatbistand, avhengig av hva som kommer først. Meglerforetaket mottar kr 4 200/4 600/5 000 i kostnadsgodtgjørelse, avhengig av boligtype, samt et tillegg på kr 1 000 ved salg av PLUSS.

Vi tar forbehold om pris- og vilkårsendringer. Hvis premien ikke er innbetalt ved overtakelse, vil avtalen bli kansellert. For fullstendig informasjon om dekning og vilkår, se help.no

Har du spørsmål? Kontakt HELP på help.no/minside, telefon 22 99 99 99 eller epost post@help.no

HELP

Rett skal være rett. For alle.

Viktige endringer i avhendingsloven

Den 1. januar 2022 ble avhendingsloven endret på viktige punkter for både kjøper og selger. Samtidig fikk vi en ny forskrift som regulerer jobben en takstmann skal gjøre. Den nye forskriften stiller strengere krav til tilstandsrapportene som er en viktig del av kontrakten ved boligsalg. HELP, landets største advokatmiljø for boligkjøpere, har laget en kort innføring i de nye reglene.

Forbudt å selge bolig "som den er"

Du har kanskje hørt at de fleste brukte boliger har vært solgt «som de er»? Dette forbeholdet innebar at selger fraskrev seg ansvar for skjulte feil og mangler. Det var bare hvis selger hadde holdt tilbake eller gitt uriktig informasjon, eller hvis boligen var i vesentlig dårligere stand at kjøper kunne nå frem med et krav mot selger.

Fra 1. januar 2022 kan ikke selger lenger ta generelle forbehold av «som den er»-typen. Dette betyr at når vi da skal vurdere om en bolig har en mangel, må vi vurdere grundig hva som fremgår av kjøpsavtalen. Med kjøpsavtalen menes alle dokumenter og opplysninger som tilbys før kjøpet, også FINN-annonsen og alle vedleggene til salgsoppgaven. Hvis kjøpsavtalen ikke gir et klart svar (av typen "Det følger egen parkeringsplass med leiligheten" eller "Badet er renovert av fagfolk"), må vi vurdere hva kjøper kan forvente basert på blant annet eiendommens synlige tilstand, alder, opplysningene som er gitt ved salget, feilenes art, karakter og omfang.

Egenandel

Avhendingsloven har også fått en ny bestemmelse om egenandel. Egenandelen slår først inn når det er påvist at eiendommen har en mangel. Når det er et avvik fra kontrakten som utgjør en mangel, skal oppgjøret reduseres med 10 000 kroner, uavhengig av om utbedringskostnadene er høye eller lave. Dette innebærer blant annet at kjøper ikke kan rette krav mot selger hvis det koster mindre enn 10 000 kroner å utbedre mangelen.

Selv om utbedringskostnadene er høye, kan det likevel tenkes at feil ved boligen ikke utgjør mangler etter loven. Dette avhenger av hva som er avtalt mellom partene, og hva kjøper kan forvente basert på de momentene vi har nevnt over.

Nytt om tilstandsrapporter

Tidligere ble det ikke stilt noen konkrete krav til hva en tilstandsrapport skulle inneholde og hvordan den skulle se ut. Dette hadde som konsekvens at tilstandsrapportene varierte i innhold og kvalitet. I den nye forskriften til avhendingsloven stilles det en rekke krav for at en tilstandsrapport skal regnes som godkjent.

Opplysningene i tilstandsrapporten skal gis på en forbrukervennlig måte, og det er beskrevet hva takstmannen skal vurdere og hvordan noen av undersøkelsene skal gjennomføres.

Vi har tro på at kjøpere nå vil få bedre informasjon i forkant av salget og dermed et bedre beslutningsgrunnlag.

Kjøpers undersøkelsesplikt lovfestes

Avhendingsloven har også fått en regel om undersøkelsesplikt for kjøper. Regelen tydeliggjør at kjøperen skal anses å kjenne til forhold som er tydelig beskrevet i tilstandsrapporten eller annen relevant salgsdokumentasjon. Det fremgår av loven at kjøperen ikke kan klage på avvik hvis disse er tydelig beskrevet i salgsdokumentasjonen, uavhengig av om kjøperen faktisk har satt seg inn i denne.

Det er derfor svært viktig at kjøper setter seg godt inn i alle dokumenter og opplysninger som tilbys i forkant av kjøpet. Hvis det er noe du ikke forstår, anbefaler vi at du stiller spørsmål til selger og/eller eiendoms-megler. Dersom det er gitt motstridende opplysninger i salgsdokumentene, må du undersøke hvilke av opplysningene som er korrekte, og eventuelt ta forbehold dersom motstriden ikke avklares. Du kan ikke velge å holde deg til den opplysningen du liker best.

Arealavvik

Avhendingsloven har også fått en ny bestemmelse om arealavvik innendørs. Helt kort betyr endringen at eiendommen har en mangel hvis opplysningene om størrelse i salgsdokumentene ikke er riktig. Det er en forutsetning at avviket utgjør mer enn 2 % og minst én kvadratmeter, og at selgeren ikke godtgjør at opplys-ningene ikke har hatt betydning for kjøperen.

Viktig for kjøper å være klar over

Advokatene i HELP er fornøyde med regelendringer som bidrar til at kjøper får bedre informasjon. Dette kan redusere antall konflikter i etterkant av boligkjøpet.

Selv om selgers ansvar nå har blitt utvidet, er det ikke slik at alle feil er mangler etter avhendingsloven. Det er påregnelig med noen feil ved boligen på grunn av alder, slitasje, osv., og det som er opplyst ved salget, er naturligvis ikke mangler. Jo eldre boligen er, desto vanligere er det å avdekke feil. Det er svært viktig å lese salgsoppgaven nøye. Hvis det er gitt konkrete risikoopplysninger om bestemte bygningsdeler, er det påreg-nelig å måtte utbedre disse og denne kostnaden må kjøper dekke selv.

Hvis du har boligkjøperforsikring hos HELP, vil våre advokater hjelpe deg med å vurdere om du kan rette et krav mot selger/selgers boligselgerforsikringsselskap. Dersom det er sannsynlig at du vil nå frem med et krav, forfølger vi saken for deg til den er løst.

HELP Renteforsikring

Renteforsikring dekker rentekostnader etter skatt og husforsikring for bolig som skal selges, hvis denne ikke er solgt tre måneder etter overtakelse av ny bolig. Forsikringen koster kr 5.900 og gjelder i ett år fra tidspunktet hvor du har overtatt din nye primærbolig og du har markedsført din gamle primærbolig sammenhengende i minst tre måneder.

- Utbetaling gis i inntil ni måneder
- Rentekostnader, samt kostnad til husforsikring dekkes med inntil kr 15.000 per måned
- Gjelder fast eiendom regulert til boligformål og som er registrert som din primærbolig
- Forsikringen gjelder i Norge

Bestilling gjøres av boligkjøper på www.help.no/renteforsikring. Forsikringen må bestilles innen sju dager etter kontraktsignering. Dersom boligen som skal selges allerede er markedsført før budaksept av ny bolig kan forsikring ikke tegnes.

For HELP kundesenter kontakt post@help.no eller tlf. 22 99 99 99.

Bud på 95 % eller mer av prisantydning behandles som at salg har funnet sted, selv om bud avslås, og forsikringsdekningen gjelder da til ny eier overtar (begrenset til 3 måneder etter budaksept). Det gjøres fradrag i erstatningen for eventuelle leieinntekter, skattefradrag på rentekostnader og renter og omkostninger som følge av mislighold av lån. Forsikringen dekker ikke mellomfinansiering eller andre lån som ikke direkte relaterer seg til primærboligen som skal selges. Forsikringen fornyes ikke, og gjelder ikke ved senere flytting. Dersom boligen ikke selges av autorisert megler / advokat gjelder ikke forsikringen. Forsikringen har en karantenetid på tre måneder. Tegning av HELP Renteforsikring tilbys kun til boligkjøpere som har kjøpt bolig gjennom samarbeidende eiendomsmeglerkjede.

HELP
Rett skal være rett. For alle.

Forbrukerinformasjon om budgivning

Sist oppdatert med virkning fra 1. januar 2014, i forbindelse med ikrafttredelse av endringer i eiendomsmeglingsforskriften.
Informasjonen er utarbeidet av Forbrukerombudet, Forbrukerrådet, Den Norske Advokatforening ved Eiendomsmeglingsgruppen, Eiendomsmeglerforetakenes Forening og Norges Eiendomsmeglerforbund, på grunnlag av blant annet forskrift om eiendomsmegling § 6-3 og § 6-4.

Nedenfor gis en oversikt over de retningslinjer som forbrukermyndighetene og organisasjonene anbefaler benyttet ved budgivning på eiendommen. Avslutningsvis gis også en kort oversikt over de viktigste rettsreglene tilknyttet budgivning.

Før det legges inn bud på eiendommen oppfordres budgiver til å sette seg inn i all relevant informasjon om eiendommen, herunder eventuell salgsoppgave og teknisk rapport med vedlegg.

Gjennomføring av budgivning

1. På forespørsel vil megler opplyse om aktuelle bud på eiendommen, herunder om relevante forbehold.

2. Alle bud skal inngis skriftlig til megler, som formidler disse videre til oppdragsgiver. Kravet til skriftlighet gjelder også budforhøyelser og motbud, aksept eller avslag fra selger. Før formidling av bud til oppdragsgiver skal megler innhente gyldig legitimasjon og signatur fra budgiver. Kravet til legitimasjon og signatur er oppfylt for budgivere som benytter e-signatur, eksempelvis BankID eller MinID. Med skriftlige bud menes også elektroniske meldinger som e-post og SMS når informasjonen i disse er tilgjengelig også for ettertiden.

3. Et bud bør inneholde eiendommens adresse (eventuelt gnr/bnr), kjøpesum, budgivers kontaktinformasjon, finansieringsplan, akseptfrist, overtakelsesdato og eventuelle forbehold som for eksempel usikker finansiering, salg av nåværende bolig ol. Normalt vil ikke et bud med forbehold bli akseptert før forbeholdet er avklart. Konferer gjerne med megler før bud avgis.

4. Megler skal legge til rette for en forsvarlig avvikling av budrunden. I forbrukerforhold (dvs. der oppdragsgiver er forbruker) skal megleren ikke formidle bud med kortere akseptfrist enn kl. 12.00 første virkedag etter siste annonserte visning. Etter denne fristen bør budgivere ikke sette en kortere akseptfrist enn at megler har mulighet til, så langt det er nødvendig, å orientere oppdragsgiver, budgivere og øvrige interessenter om bud og forbehold. Det bør ikke gis bud som diskriminerer eller utelukker andre budgivere. Dersom bud inngis med en frist som åpenbart er for kort til at megleren kan avvikle budrunden på en forsvarlig måte som sikrer oppdragsgiver og interessenter et tilstrekkelig grunnlag for sine handlingsvalg, vil megler fraråde budgiver å stille slik frist.

5. Megleren vil uoppfordret gi sin vurdering av det enkelte bud overfor oppdragsgiveren, når budet er gitt innenfor fristene i punkt 4.

6. Megleren skal så langt det er nødvendig og mulig holde budgiverne skriftlig orientert om nye og høyere bud og eventuelle forbehold. Megler skal så snart som mulig bekrefte skriftlig overfor budgivere at budene deres er mottatt.

7. Etter at handel har kommet i stand, eller dersom en budrunde avsluttes uten at handel er kommet i stand, kan en budgiver kreve kopi av budjournalen i anonymisert form.

8. Kopi av budjournal skal gis til kjøper og selger uten ugrunnet opphold etter at handel er kommet i stand. Dersom det er viktig forbudgiver å bevare sin anonymitet, bør budet fremmes gjennom fullmektig.

Viktige avtalerettslige forhold

1. Det eksisterer ingen angrerett ved salg/kjøp av fast eiendom.

2. Når et bud er innsendt til megler og han har formidlet innholdet i budet til selger (slik at selger har fått kunnskap om budet), kan budet ikke kalles tilbake. Budet er da bindende for budgiver frem til akseptfristens utløp, med mindre budet før denne tid avslås av selger eller budgiver får melding om at eiendommen er solgt til en annen (man bør derfor ikke gi bud på flere eiendommer samtidig dersom man ikke ønsker å kjøpe flere enn en eiendom).

3. Selger står fritt til å forkaste eller akseptere ethvert bud, og er for eksempel ikke forpliktet til å akseptere høyeste bud.

4. Når en aksept av et bud har kommet frem til budgiver innen akseptfristens utløp er det inngått en bindende avtale.

5. Husk at også et eventuelt bud fra selger til kjøper (såkalte "motbud"), avtalerettslig er et bindende tilbud som medfører at det foreligger en avtale om salg av eiendommen dersom budet i rett tid aksepteres av kjøper.

Budskjema

aktiv.

For eiendommen:

Adresse: Nye Vakås vei 52A
1395 HVALSTAD

Oppdragsnummer:

Meglerforetak: Aktiv Asker
Saksbehandler: Christian Thordén Salvesen

Telefon: 970 53 838
E-post: christian.thorden.salvesen@aktiv.no

Undertegnede gir herved følgende bud på ovennevnte eiendom:

Kjøpesum: Kr. _____

Beløp med bokstaver: Kr. _____

+ omkostningert iht. opplysninger i salgsoppgaven

Dette budet er bindende for undertegnede frem til og med den: _____ Kl. _____

Dersom annet ikke er angitt gjelder budet til kl. 15.00 første virkedag etter siste annonserte visning. I forbrukerforhold vil bud med kortere akseptfrist enn til kl. 12.00 første virkedag etter siste annonserte visning ikke bli videreformidlet til selger.

Eventuelle forbehold: _____

Undertegnede er kjent med at selger står fritt til å godta eller forkaste ethvert bud. Likeledes er undertegnede klar over at budet er bindende for budgiver når det er kommet til selgers kunnskap. Handelen er juridisk bindende for begge parter dersom budet aksepteres innen akseptfristen. Undertegnede er kjent med at budjournalen vil bli forelagt kjøper og selger når handel er sluttet.

Ønsket overtakelsesdato: _____

Budet baseres på opplysninger og salgsvilkår som fremkommer av salgsoppgave datert: _____

Kjøpet vil bli finansiert slik:

Låneinstitusjon: _____ Referanse og tlf nr.: _____

Lånt kapital: _____ Kr.: _____

Egenkapital: _____ Kr.: _____

Totalt: _____ Kr.: _____

Egenkapital består av: ☐ Salg av nåværende bolig eller fast eiendom ☐ Disponibelt kontantbeløp (bankinnskudd)

Jeg gir bud som: ☐ Forbruker ☐ Ledd i næringsvirksomhet / juridisk person (selskap)

Jeg samtykker til bruk av elektronisk kommunikasjon: ☐ Ja ☐ Nei

Navn:	Navn:
Fødselsnr. (11 siffer):	Fødselsnr. (11 siffer):
Adresse:	Adresse:
Postnr.: Sted:	Postnr.: Sted:
Tlf.: E-post:	Tlf.: E-post:
Dato.: Sign:	Dato.: Sign:

Kopi av legitimasjon

Kopi av legitimasjon

aktiv.
Tar deg videre