

aktiv.



Bondebakken 12, 1769 HALDEN

Arealeffektiv liten selveier



Fagansvarlig - Eiendomsmegler MNEF

Rita Eng Furuseth

Mobil 950 75 158

E-post rita.eng@aktiv.no

Aktiv Eiendomsmegling Halden

Storgata 10, 1771 Halden. TLF. 69 21 19 50

Nøkkelinformasjon

Prisant.: Kr 900 000,-
Omkostn.: Kr 23 740,-
Total ink omk.: Kr 923 740,-
Selger: Søndre Østfold Tingrett

Salgsobjekt: Selveierleilighet
Eierform: Eierseksjon
Byggeår: 1947
BRA-i/BRA Total: 58/58 m²
Tomtstr.: ca. 1400 m²
Soverom: 2
Gnr./bnr. Gnr. 156, bnr. 20
Snr. 1

Oppdragsnr.: 1101240030

Arealeffektiv liten selveier

Med kort vei til både sentrum og butikker og skoler på Risum kan du nå sikre deg en rimelig selveier. Ingen fellesutgifter. P-plass like ved døra og trappefri adkomst inn.

Leiligheten ligger i sameiets sokkeletasje og inneholder en liten gang, bod, 2 soverom, stue med åpen løsning til kjøkken, og dusj/wc med opplegg for vaskemaskin.

Det gjøres oppmerksom på at leiligheten trolig er innredet uten at tiltaket er byggesøkt og godkjent. Boligen er opprinnelig omtalt som en tomannsbolig. Det anses at det ikke er reelle muligheter til å få leiligheten godkjent som egen boenhet.



Innhold

Nøkkelinformasjon	2
Om eiendommen	4
Bilder	21
Tilstandsrapport	33
Kommunalinfo	60
Områdeanalyse	76
Kommuneplan	88
Seksjonering	147
Tinglyste avtaler	155
Nabolagsprofil	162
Budskjema	166

Om eiendommen

Om boligen

Areal

BRA - i: 58 m²

BRA totalt: 58 m²

Bruksareal fordelt på etasje

Underetasje

BRA-i: 58 m² Gang, bod, stue/kjøkken, bad og 2 soverom.

Takstmannens kommentar til arealoppmåling

Takhøyde er 2,1 meter.

Tomtetype

Eiet

Tomtestørrelse

Ca. 1400 m²

Tomtebeskrivelse

Tomten er felles for sameiet. Se vedlagte seksjonering.

Arealet er anslått, og ikke nøyaktig oppmålt. Avvik må påregnes ved en eventuell oppmåling.

Beliggenhet

Midt mellom sentrum og butikker, skoler og golfbanen på Risum ligger gamle Bondebakken. Kort vei til begge deler, og flotte turmuligheter i Fredriksten festning

Adkomst

Følg Iddeveien (FV 220) fra sentrum mot Fredriksten Festning. Ta til venstre, midt i krapp sving, rett før næringsbygget kommer på venstres side. Eiendommen ligger på toppen av Bondebakken på høyre side.

Bebyggelsen

Spredt boligbebyggelse. Det er i tillegg industri i nærområdet.

Barnehage/Skole/Fritid

Kongeveien barneskole og Risum Ungdomskole.

Bygningssakkyndig

Takstfag AS

Type takst

Tilstandsrapport

Byggemåte

Leiligheten ligger i underetasjen på en flermannsbolig som inneholder tre leiligheter. Støpt plate på mark i underetasjen. Etasjen er oppført i støpt betong, innvendige vegger er kledd med treullplater. Bygningen har malte trevinduer med 2-lags glass. Opplysninger om byggemåte er hentet fra tilstandsrapport datert 29.04.2024.

Verditakst

Kr 900 000

Innhold

Leiligheten ligger i sameiets sokkeletasje og inneholder en liten gang, bod, 2 soverom, stue med åpen løsning til kjøkken, og dusj/wc med opplegg for vaskemaskin.

Standard

En enkel, liten selveier med normal/nøktern standard. Veggene har malte plater, tapet og betong. Belegg og fliser på gulv. Innvendige tak har trepanel, malt betong og himlingsplater.

Enkel, hvit kjøkkeninnredning med laminat- og stålbenkeplate, og kjøkkenventilator med avtrekk ut.

Bad med fliser på vegg og gulv. Enkel, hvit innredning, dusjkabinett, wc og opplegg for vaskemaskin. Vegghengt varmtvannsbereder på 60 liter.

Det er p-plasser og uteplasser rett på utsiden med god adkomst til boligen.

Eiendommen er gjennomgått av en bygningskyndig og det er utarbeidet en tilstandsrapport. Denne er vedlagt salgsoppgaven.

Nedenfor følger informasjon om forhold som har fått TG 2 og TG 3.

Forhold som har fått TG2:

Boligbygg med flere boenheter

Utvendig

Vinduer, TG2

Bygningen har malte trevinduer med 2-lags glass.

Vurdering av avvik:

- Det er påvist at enkelte vinduer er vanskelig å åpne/lukke.
- Karmene i vinduer er slitte og det er sprekker i trevirket.

Tiltak

- Vinduer må justeres.
- Det må foretas lokal utbedring.

Kostnadsestimat : Under 10 000

Dører, TG2

Bygningen har malt hovedytterdør.

Vurdering av avvik:

- Det er påvist dører som er vanskelig å åpne eller lukke.

Tiltak

- Dører må justeres.

Kostnadsestimat : Under 10 000

Innvendig

Overflater, TG2

Innvendig er det gulv av fliser og belegg. Veggene har malte plater, tapet og betong.

Innvendige tak har trepanel. malt betong og himlingsplater.

Vurdering av avvik:

- Det er noe synlig sprekker og flass i overflater, tegn til insekter som skrukke troll som er en indikasjon på fukt.

Tiltak

- Det må beregnes noe oppgradering av overflater i leiligheten

Kostnadsestimat : 10 000 - 50 000

Etasjeskille/gulv mot grunn, TG2

Støpt plate på grunn i underetasjen. Planavvik på 20-30 mm målt på kjøkken/stue og 15 mm målt på soverom, målt med laser over hele gulvet.

Vurdering av avvik:

- Målt høydeforskjell på over 15 mm gjennom hele rommet. Tilstandsgrad 2 gis med bakgrunn i standardens krav til godkjente måleavvik.

Tiltak

- For å få tilstandsgrad 0 eller 1 må høydeforskjeller rettes opp. Det vil imidlertid sjelden være økonomisk rasjonelt som et enkeltstående tiltak i en bolig som dette. Dersom boligen en gang skal renoveres, kan man vurdere slike tiltak.
Kostnadsestimat : Ingen umiddelbar kostnad

Radon, TG2

Dokumentasjon på radonmåling er ikke fremlagt. Boligen ligger i en sone markert med høy aktsomhetsgrad med tanke på radon.

Vurdering av avvik:

- Det er ikke foretatt radonmålinger, og bygget er heller ikke utført med radonsperre.

Tiltak

- Det bør gjennomføres radonmålinger.

- Ved utleie er det krav til radonmåling. Kostnads estimat er kun for radon måling ikke eventuelle tiltak.

Kostnadsestimat : Under 10 000

Pipe og ildsted, TG2

Teglsteinspipe, pusset overflate i leiligheten. Det er ikke tilkoblet noe ildsted.

Vurdering av avvik:

- Det er påvist sprekker og/eller riss i pipe.

Tiltak

- Det må foretas lokal utbedring.

Kostnadsestimat : Under 10 000

Våtrom

Kjeller > Bad

Overflater vegger og himling, TG2

Veggene har fliser. Taket har himlingsplater.

Vurdering av avvik:

- Det er påvist at flisfuger har riss/sprekker.

- Det er uegnede materialer i våtsoner

- Det er lav takhøyde over dusjkabinettet og himlingen er ikke fuktsikret.

Tiltak

- Fuger bør skiftes ut.

- Slike riss/sprekker kan indikere bakenforliggende fuktskader, og konstruksjonen bør observeres jevnlig for å vurdere utvikling.

- Membran/tettesjikt må legges.

- Badet bør beregnes renovert.

Kostnadsestimat : 50 000 - 100 000

Kjeller > Bad

Overflater Gulv, TG2

Gulvet er flislagt. Det er lokalt fall ved sluk. Ellers tilnærmet flatt.

Vurdering av avvik:

- Det er påvist at flisfuger har riss/sprekker.
- Det er påvist at noen fliser har bom (hulrom under).
- Det er påvist avvik i fallforhold til sluk i forhold til krav i forskrift på byggetidspunktet.
- Det er påvist sprekker i fliser.

Tiltak

- Det må foretas utbedring av fallforhold.
- Overflater må utbedres eller skiftes.
- Gulvet må avrettes med riktig fall og oppgraderes for å oppnå dagens standard og krav.

Kostnadsestimat : 50 000 - 100 000

Kjeller > Bad

Sanitærutstyr og innredning, TG2

Rommet har servant, toalett, dusjkabinett og opplegg for vaskemaskin.

Vurdering av avvik:

- Det er påvist fuktskjolder/svelling i skapinnredning.
- Svelling i fronter og bunnplate. Opplegg til vaskemaskin er løst. Avløp tilkoblet avløpet på servant. Dusjstangen i kabinettet er løs.

Tiltak

- Det må gjøres tiltak for å lukke avviket.
- Sanitærutstyret bør skiftes ved renovering av bad.

Kostnadsestimat : 10 000 - 50 000

Kjøkken

Kjeller > Stue/kjøkken

Overflater og innredning, TG2

Enkel kjøkkeninnredning med laminat- og stålbenkeplate.

Vurdering av avvik:

- Det er påvist skader på overflater/kjøkkeninnredning utover normal slitasjegrad.
- Det er noe svelling i bunnplate. Kranen er noe løs.

Tiltak

- Det må påregnes lokal utbedring/utskiftning.

Kostnadsestimat : 10 000 - 50 000

Tekniske installasjoner

Vannledninger, TG2

Innvendige vannledninger er av kobber.

Vurdering av avvik:

- Mer enn halvparten av forventet brukstid er passert på innvendige vannledninger.

Tiltak

- Det er ikke behov for utbedringstiltak siden anlegget fungerer i dag, men ut ifra alder kan skader plutselig oppstå på eldre anlegg.
- I forbindelse med oppgradering av våtrom vil det være naturlig med utskiftning av rør.
- Vannet var avslått på befaringsdagen.

Kostnadsestimat : 50 000 - 100 000

Avløpsrør, TG2

Det er avløpsrør av plast.

Vurdering av avvik:

- Mer enn halvparten av forventet brukstid er passert på innvendige avløpsledninger.

Tiltak

- Det er ikke behov for utbedringstiltak siden anlegget fungerer i dag, men ut ifra alder kan skader plutselig oppstå på eldre anlegg.
- I forbindelse med oppgradering av våtrom vil det være naturlig med utskiftning av rør.

Kostnadsestimat : 100 000 - 300 000

Ventilasjon, TG2

Boligen har naturlig ventilasjon.

Vurdering av avvik:

- Det er påvist mangelfull ventilasjon på ett eller flere rom i boligen.

Tiltak

- Det bør etableres veggventiler/vindusventiler i alle oppholdsrom som ikke har det.

Kostnadsestimat : 10 000 - 50 000

Varmtvannstank, TG2

Det er montert en vegghengt varmtvannsbereder på 60 liter på badet.

Vurdering av avvik:

- Det er påvist at varmtvannstank er over 20 år

Tiltak

- Det er ikke behov for utbedringstiltak siden tanken fungerer i dag, men ut ifra alder kan skader plutselig oppstå på eldre tanker.

Kostnadsestimat : Ingen umiddelbar kostnad

Forhold som har fått TG3:

Rom Under Terreng, TG3

Etasjen er oppført i støpt betong, innvendige vegger kledd med treullplater. Det er utforet med ca 50 mm. Det er fuktmålt i utforet vegg på det ene soverommet. Det ble målt opp til 22 vekt% fukt i bunnsvill og 92% relativ fuktighet (RF) i veggen ved 4°C.

Vurdering av avvik:

- Det er påvist synlige fukt/råteskader i treverk i underetg./kjeller, hulltaking er derfor ikke nødvendig
- Det er høy luftfuktighet i kjelleren med stor fare for en skadeutvikling
- Ved nivåer over 15-16 vekt% vil det være fare for utvikling av sopp, mugg og råte. RF over 75% anses som høye fuktverdier med skadepotensiale. Det er synlige saltutslag på betongvegger, samt skrukketroll og andre insekter som er tegn på høy fuktighet.

Tiltak

- Det må gjennomføres ytterligere undersøkelser.

- Det anbefales ikke utføring med organiske materialer i slike kjellere. Avfuktere og bedre ventilering bør vurderes. Det må beregnes fukt og sverte sopp ved åpning av utforede vegger.

Kostnadsestimat : 100 000 - 300 000

Kjeller > Bad

Sluk, membran og tettesjikt, TG3

Det er plastsluk og ukjent tettesjikt/membran. Det er ikke synlig membran i sluk eller på gjennomføringer.

Vurdering av avvik:

- Det er påvist tegn på utettheter på våtrommet.
- Sluk har begrenset mulighet for inspeksjon og rengjøring.
- Toalettet er skrudd igjennom gulv/membran. Der er ikke synlig membran på gulv eller mansjett rundt sluk. Det er registrert høye fukt indikasjoner på gulv rundt sluk.

Tiltak

- Tilgang til sluk må bedres både for inspeksjon og rengjøring.
- Badet bør beregnes renoveret på sikt. Nytt tettesjikt må legges.

Kostnadsestimat : 50 000 - 100 000

Elektrisk anlegg, TG3

Sikringsskap med eldre automatsikringer. Digital måler er montert. Hovedsikring på 32 amp.

Det foreligger ikke elsynsrapport de siste 5 år.

Det er tegn til at det har vært termiske skader (tegn på varmgang) på kabler, brytere, downlights, stikkontakter og elektrisk utstyr.

Det bør gjennomføres en utvidet el-kontroll av det elektriske anlegget. Takstmannens kontroll er en forenklet kontroll begrenset til de spørsmål og undersøkelser som forskrift til avhendingslova (tryggere bolighandel) § 2-18 inneholder. Dette kan ikke sammenlignes med en kontroll utført av offentlig myndighet (Det lokale eltilsyn) eller registrert elektrovirksomhet, og en bygningssakkyndig har verken kompetanse eller lov til å foreta en slik kontroll. Tilstandsgraden er vurdert ut fra den forenklete og begrensede kontrollen som forskriften inneholder. El-anlegget kan ha feil og mangler som en slik forenklet undersøkelse ikke vil avdekke. Vær derfor oppmerksom på denne risikoen, og søk videre veiledning eller få en fullstendig kontroll utført av registrert elektrovirksomhet. For privatpersoner anbefales det en el-kontroll eller et ettersyn av det elektriske anlegget i bolig/hytte utført minimum hvert 5. år, og da av en sertifisert kontrollør. På eldre elektriske anlegg er dette spesielt viktig og en el-sjekk bør gjennomføres minimum hvert 5. år.

Kostnadsestimat : 10 000 - 50 000

Branntekniske forhold, TG3

Brannslukker tilgjengelig. Røykvarslere er ikke funksjonstestet.

Brannslukkingsutstyr eller apparatet er eldre enn 10 år.

Kommentar: Brannslukker er eldre enn 10 år og må skiftes ut.

Det er skader på røykvarslere:

Kommentar: Røykvarsler piper for dårlig batteri på befaringdagen.

Kostnadsestimat : Under 10 000

Viser til vedlagte tilstandsrapport for mer informasjon om ovennevnte forhold.

Innbo og løsøre

Eiendommen overtas i den stand den befinner seg. Bransjens liste over løsøre og tilbehør legges ikke til grunn for salget.

Hvitevarer

Kun hvitevarer som er spesifikt angitt i salgsoppgaven, følger med. Dette gjelder uavhengig av om hvitevaren(e) eventuelt kan anses som integrerte.

Parkering

Parkering på sameiets fellesareal.

Forsikringsselskap

Eika

Radonmåling

Eiendommen ligger i et område som er definert med høy aktsomhetsgrad med hensyn til radon.

Diverse

Det gjøres oppmerksom på at eiendommen er begjært tvangssolgt og at salget derfor reguleres av tvangsfullbyrdelsesloven kapittel 11. Oppdragsansvarlig er oppnevnt av Tingretten som medhjelper ved salget.

Interessenter plikter å undersøke eiendommen grundig før bud inngis. Eventuelle feil og mangler som kunne vært oppdaget ved slik undersøkelse, vil normalt ikke kunne påberopes av kjøper som mangel senere. Ved tvangssalg kan det variere i hvilken utstrekning eier selv bistår med aktuelle opplysninger til kjøper og medhjelper. Medhjelper vil derfor ofte ikke kjenne eiendommen utover de opplysninger som følger av denne salgsoppgaven med vedlegg.

Følgende opplysninger har ikke vært mulig for medhjelper å kontrollere:
Sameiets vedtekter. Disse har ikke latt seg fremskaffe.

Det er tinglyst gjensidig forkjøpsrett for seksjonene til markedspris: seksjon 1, 2 og 3.

Areal i salgsoppgaven er hentet fra tilstandsrapporten. Boligens areal oppgis i BRA (bruksareal), som deles i underkategoriene BRA-i (arealet innenfor boenheten), BRA-e (arealet utenfor boenheten(e) og som tilhører denne, slik som for eksempel boder hvor adkomsten er utenfor boenheten), og BRA-b (arealet av innglasset balkong, veranda eller altan når denne er tilknyttet boenheten). TBA er arealet av terrasser, åpne balkonger og åpen altan tilknyttet boenheten.

Etter eierseksjonsloven § 23 kan ingen kjøpe en boligseksjon hvis kjøpet fører til at man, direkte eller indirekte, blir eier av flere enn to boligseksjoner i eierseksjonssameiet. Begrensningen gjelder ikke kjøp av fritidsboliger. Det finnes også enkelte andre unntak i bestemmelsen. Dersom et erverv har funnet sted i strid med eierseksjonslovens regler kan Kartverket nekte overskjøting. Dersom overskjøting blir nektet, er kjøper likevel forpliktet til å gjennomføre handelen med selger, og oppgjør til selger vil finne sted tross manglende overskjøting.

Etter aksept av bud, vil eiendommens salgssum bli meddelt de som ev. måtte etterspørre denne. Eiendommens salgssum vil bli offentlig tilgjengelig ved overføring av hjemmel.

Energi

Oppvarming

Elektrisk

Info strømforbruk

Det foreligger ikke opplysninger om strømforbruk.

Energikarakter

Ikke angitt

Energifarge

Ikke angitt

Info energiklasse

Eier har ikke energimerket eiendommen og interessenter må derfor legge til grunn at eiendommen har energimerke G.

Økonomi

Tot prisant. ekskl. omk.

Kr 900 000

Kommunale avgifter

Kr 20 213

Kommunale avgifter år 2024

Info kommunale avgifter

Opplyste kommunale avgifter og eiendomsskatt er prognose for 2024. De kommunale avgiftene omfatter eiendomsskatt, vann- og avløpsgebyr, renovasjonsgebyr samt feie- og tilsynsavgift. Det gjøres oppmerksom på at det kan forekomme variasjon i avgiftene som følge av forbruk og eventuelle kommunale endringer av gebyr/avgift.

Eiendomsskatt

Kr 2 261

Eiendomsskatt år

2024

Formuesverdi primær

Kr 447 959

Formuesverdi primær år

2022

Formuesverdi sekundær

Kr 1 702 244

Formuesverdi sekundær år

2022

Tilbud lånefinansiering

Aktiv Eiendomsmegling samarbeider med sparebankene i Eika Alliansen om formidling av finansielle tjenester. Ta gjerne kontakt med megler for formidling av et uforpliktende tilbud om finansiering. Meglerforetaket kan motta provisjon ved formidling av finansielle tjenester.

Boenheten

Eierbrøk

100/300

Felleskostnader inkluderer

Sameiet praktiserer p.t. ikke innbetaling av felleskostnader.

Sameiet har felles bygningsforsikring som fordeles på 3 enheter.

Utvendig vedlikehold avtales mellom sameierne ved behov, og fordeles med 1/3 på hver seksjon.

Kommentar fellesgjeld

Sameiet har p.t. ingen fellesgjeld.

Sameiet

Sameienavn

Sameiet Bondebakken 12

Om sameiet

Sameiet består av 3 boligseksjoner. Se vedlagte seksjonering for detaljer om innhold og tomt.

Forkjøpsrett

Det er gjensidig forkjøpsrett til markedspris mellom seksjonseierne.

Regnskap/budsjett

Sameiet har p.t. ikke regnskap eller budsjett.

Styregodkjennelse

Det kreves ikke styrets godkjennelse ved overtakelse.

Vedtekter/husordensregler

Vi har ikke mottatt vedtekter for sameiet. Det tar forbehold om at vedtekter kan foreligge og dets innhold.

Dyrehold

Det er tillatt med dyrehold.

Beboernes forpliktelser og dugnader

Gressklipping går på rundgang mellom seksjonseierne.

Offentlige forhold

Eiendommens betegnelse

Gårdsnummer 156, bruksnummer 20, seksjonsnummer 1 i Halden kommune.

Tinglyste heftelser og rettigheter

På eiendommen er det tinglyst følgende heftelser og rettigheter som følger eiendommens matrikkel ved overskjøting til ny hjemmelshaver:

3101/156/20/1:

16.04.1980 - Dokumentnr: 1772 - Bestemmelse om vannledn.

06.06.2007 - Dokumentnr: 451954 - Forkjøpsrett

Gjensidig forkjøpsrett for seksjonene til markedspris: 1,2 og 3.

10.05.2007 - Dokumentnr: 387467 - Seksjonering

Formål: Bolig

Sameiebrøk: 100/300

Ferdigattest/brukstillatelse

I følge opplysninger fra kommunen foreligger det verken midlertidig brukstillatelse eller ferdigattest på eiendommen, og plan- og bygningslovens formelle forutsetning for lovlig bruk av eiendommen kan derfor ikke dokumenteres.

Som et utgangspunkt skal det foreligge ferdigattest. Det er innført bestemmelser i plan- og bygningsloven som sier at ferdigattest ikke vil bli gitt for oppførte bygg som er søkt før 1. januar 1998. Det kan dermed ikke søkes om ferdigattest for slike bygg. Dette betyr ikke at ulovlig oppførte bygg blir lovlige, men bare at byggesaken ikke lenger skal avsluttes med ferdigattest. Det skal uansett foreligge midlertidig brukstillatelse. Midlertidig brukstillatelse er en forutsetning for at et tiltak kan tas i bruk. Manglende midlertidig brukstillatelse betyr da at bygget ikke er lovlig tatt bruk.

Informasjon fra tilstandsrapport vedr. lovlighet:

Det foreligger godkjente og byggemeldte tegninger, men det er avvik fra disse:

Det foreligger kun tegninger av huset i byggesaksarkivet fra et tilbygg/endring av fasade i 1961. Disse viser kun planløsning i første etasje. På disse tegningene er boligen omtalt som en tomannsbolig. Kjelleren er trolig innredet til egen leilighet uten at den er byggesøkt. Etasjen var trolig en felles grovkjeller med boder og vaskekjeller. Det anses at det ikke er reelle muligheter til og få leiligheten godkjent som egen leilighet.

Det er påvist synlige tegn på avvik i branncelleinndeling ut ifra dagens byggteknisk forskrift:

Krav til branncelleinndeling er ikke ivaretatt. Det er trolig ikke ivaretatt brannskille i

himling mot første etasje eller i vegg mot bod er i bakkant.

Det er påvist avvik i forhold til rømningsvei, dagslysflate eller takhøyde:

Takhøyden er under 2,2 meter i hele leiligheten og det er for lite dagslys på det ene soverommet. Fribredde på vinduer er under 50 cm. Høyde fra gulv til nedkant vindu er 135 cm. Vinduer er ikke godkjent for rømning.

Kjøper påtar seg risikoen både for fremtidig bruk og eventuelle pålegg relatert til dette, herunder risikoen for om bruken ikke lar seg godkjenne, og alle kostnader forbundet med dette.

Det er utstedt ferdigattest for omlegging av vann og avløp til separatsystem - utkobling av septiktank datert 11.03.2002.

Vei, vann og avløp

Offentlig vei, vann og avløp.

Regulerings og arealplaner

Eiendommen følger kommuneplan med formål bebyggelse og anlegg.

Det går høyspenttrasé ca. 100 meter øst for eiendommen.

Adgang til utleie

Det gjøres spesielt oppmerksom på at leiligheten ikke er godkjent som egen bruksenhet. Kjøper påtar seg risikoen både for fremtidig bruk og eventuelle pålegg relatert til dette, herunder risikoen for om bruken ikke lar seg godkjenne, og alle kostnader forbundet med dette.

Det gjøres oppmerksom på utleiers plikt til å radonmåle utleieenheter. Målt årsmiddelverdi skal være under 200 Bq/m³ (becquerel per kubikkmeter) i oppholdsrom. I tillegg skal tiltak for å redusere radonnivået alltid gjennomføres dersom det overstiger 100 Bq/m³. Selger har ikke foretatt radonmåling. Interessenter gjøres oppmerksom på at det som resultat av fremtidige målinger, vil kunne bli nødvendig å treffe radonreduserende tiltak. Slike eventuelle tiltak vil da måtte bekostes og utføres av kjøper.

Legalpant

De andre sameierne har panterrett i seksjonen for krav mot sameieren som følger av sameieforholdet. Pantekravet kan ikke overstige et beløp som for hver bruksenhet svarer til 2 G (folketrygdens grunnbeløp).

Kommunen har legalpant i eiendommen for forfalte krav på eiendomsskatt, og kommunale avgifter/gebyrer.

Kommentar konsesjon

Erverv av eiendommen er konsesjonsfritt.

Kommentar odelsrett

Det er ikke odel på eiendommen.

Kontraktsgrunnlag

Salgs- og betalingsvilkår

Handelen reguleres av tvangsfullbyrdelsesloven.

Etter tvangsfullbyrdelsesloven § 11-39 har kjøper kun begrenset adgang til å påberope eventuelle mangler ved eiendommen. Eiendommen overtas i den stand den befinner seg. Lov om avhending av fast eiendom får ikke anvendelse ved tvangssalg.

I følge tvbl. § 11-39 foreligger en mangel når:

- (a) formuesgodet ikke svarer til opplysninger om vesentlige forhold som medhjelperen har gitt, og som kan antas å ha innvirket på kjøpet.
- (b) medhjelperen har forsømt å gi opplysning om vesentlige forhold som denne måtte kjenne til og som kjøperen hadde grunn til å regne med å få, såfremt unnlåtelsen kan antas å ha innvirket på kjøpet, eller
- (c) formuesgodet er i vesentlig dårligere stand enn kjøperen hadde grunn til å regne med.

Dersom mangel foreligger, kan kjøperen kreve prisavslag. Kjøperen kan ikke heve kjøpet på grunn av mangler. Erstatning kan bare kreves av medhjelperen dersom denne har utvist skyld eller det foreligger annet særskilt rettsgrunnlag. Kjøpesummen må betales selv om prisavslag kreves.

Loven har særskilte regler om prisavslag og om fremgangsmåten ved mangelskrav.

Det utstedes ikke kjøpekontrakt ved tvangssalg. Stadfestelseskjennelsen er bekreftelsen på at handel er kommet i stand.

Når et bud er rettskraftig stadfestet og kjøpesummen innbetalt, skal retten på kjøperens begjæring utstede skjøte, jfr. tvangsfullbyrdelsesloven § 11-3. Skjøtet blir så sendt til medhjelper. Dersom kjøper helt eller delvis har innbetalt kjøpesummen via låneinstitusjon vil denne normalt kreve at medhjelper innestår for at pantedokumentet får tinglyst rett prioritet i eiendommen. Medhjelper sørger for tinglysing av skjøte og pantedokument. Utstedelse av blankoskjøte er ikke mulig.

Overtakelse

Kjøperen kan etter tvbl. § 11-31 tidligst overta eiendommen på oppgjørsdagen, såfremt budet er stadfestet og kjøpesummen er innbetalt.

Det er gjensidig forkjøpsrett til markedspris mellom seksjonseierne. Forkjøpsretten avklares når det foreligger rettskraftig stadfestelseskjennelse. Denne vil først foreligge kort tid før overtagelse, og forkjøpsretten vil ikke nødvendigvis være avklart før overtagelsen. Tvangssalgskjøper er forpliktet til å innbetale kjøpesummen ved betalingsfristens utløp, jfr. tvangsfullbyrdelseslovens §11-23 annet punktum, uavhengig av om forkjøpsretten er avklart. Oppgjøret med forkjøpsberettigede vil etter loven være et etteroppgjør mellom tvangssalgskjøper og forkjøpsberettigede. Dette etteroppgjøret omfattes ikke av medhjelperoppgjøret.

Medhjelper deltar ikke ved overleveringen, og medhjelper besitter normalt heller ikke nøkler til eiendommen. Kjøper må derfor i direkte samarbeid med saksøkte stå for den faktiske overleveringen. Dersom saksøkte og hans husstand bor i eiendommen plikter de å fraflytte eiendommen når kjøperen er blitt eier og å overlevere nøkler o.l. til kjøper. Dersom dette ikke skjer, kan kjøperen uten gebyr kreve namsmyndighetenes bistand for utkastelse. Kjøper blir ansvarlig for eventuelle sideutgifter f.eks. til bortkjøring og lagring av inventar. Begjæring om utkastelse kan sendes Namsmannen i den rettskrets eiendommen ligger i.

Tvangsfullbyrdelsesloven legger ikke opp til at eiendom som tvangsselges skal være ryddet eller rengjort ved kjøpers overtagelse. Kjøper må derfor være forberedt på selv å måtte besørge/bekoste dette. I tilfelle saksøkte og kjøper avtaler at saksøkte skal ordne rydding og rengjøring, vil ev. avtalebrudd fra saksøktes side normalt ikke berette kjøper til prisavslag/erstatning i forbindelse med tvangssalget og/eller oppgjøret.

Budgivning

Bud inngis skriftlig på vedlagt budskjema. Det gjøres spesielt oppmerksom på at budet må som hovedregel være bindende for budgiver i minimum 6 uker. For andelsleiligheter er bindingstiden minimum 3 uker. Retten kan unntaksvis ta hensyn til bud med bindingstid ned til 15 dager. For nærmere informasjon se budskjema samt vedlagt informasjonsskriv.

Omkostninger kjøpers beskrivelse

900 000,- (Prisantydning)

0,- (Andel av fellesgjeld)

Omkostninger:

240,- (Pantattest kjøper - lagt ut av megler)

500,- (Tingl.gebyr pantedokument)

500,- (Tingl.gebyr skjøte)

22 500,- (Dokumentavgift (forutsatt salgssum: 900 000,00))

23 740,- (Omkostninger totalt)

923 740,- (Totalpris inkl. omkostninger)

Omkostninger kjøpers beløp

Kr 23 740

Betalingsbetingelser

Kjøpesum inkludert omkostninger skal være innbetalt og disponibelt på meglerforetakets klientkonto innen oppgjørsdato. Kjøpesummen skal innbetales fra norsk finansinstitusjon og/eller fra kjøpers egen konto i norsk finansinstitusjon.

Det er spesielle regler for hvordan oppgjøret skal foretas ved tvangssalg. Oppgjør skal skje på en bestemt oppgjørsdag. Oppgjørsdagen er vanligvis tre måneder etter at medhjelper har forelagt et bud for Tingretten for stadfestelse. Betaler ikke kjøper på oppgjørsdagen, påløper renter i henhold til bestemmelsen i tvangsfullbyrdelsesloven § 11-27.

Er eiendommen fraflyttet kan medhjelper, dersom kjøper ønsker det, tillate at overtakelse skjer før oppgjørsdato. Skal eiendommen overtas før oppgjørsdato må hele kjøpesummen betales av kjøper før innflytting kan skje. Eventuell innflytting før ankefristens utløp skjer på kjøpers risiko.

Dersom en anke ikke er avgjort før oppgjørsdagen inntre, forskyves betalingsplikten. Kjøper må velge mellom å betale kjøpesummen til oppgjørsdato eller betale renter i henhold til bestemmelsene i tvangsfullbyrdelseslovens § 11-27 frem til betalingsplikten inntre.

Når kjøper er blitt eier, plikter saksøkte (tidligere eier) og hans husstand å fraflytte eiendommen. Flytter ikke saksøkte frivillig når kjøper skal overta eiendommen, kan kjøper uten gebyr kreve utkastelse etter at kjøper har innbetalt kjøpesummen. Kjøper blir ansvarlig for eventuelle sideutgifter f.eks. til bortkjøring og lagring av inventar. Begjæring om utkastelse kan sendes Namsmannen i den rettskrets eiendommen ligger i.

Det forutsettes av skjøtet tinglyses på ny eier, med mindre det er tatt andre forbehold i

budgivningen.

Hvitvaskingsreglene

Megler har plikt til å gjennomføre kundetiltak. Hvis kjøper ikke bidrar til at megler får gjennomført kundetiltak og dette fører til at transaksjonen ikke kan gjennomføres eller blir forsinket, misligholder kjøper avtalen. Etter 30 dager er misligholdet vesentlig. Dette gir selger rett til å heve og gjennomføre deknings salg for kjøpers regning.

Personopplysningsloven

Personopplysninger blir behandlet i samsvar med personopplysningsloven.

Boligselgerforsikring

Det er ikke anledning til å tegne boligselgerforsikring ved tvangssalg.

Boligkjøperforsikring

Det er ikke anledning til å tegne boligkjøperforsikring ved tvangssalg.

Meglernes vederlag

Medhjelpers vederlag og rett til dekning av utlegg er fastsatt i forskrift til tvangsfullbyrdelsesloven kapittel 3.

Oppdragsansvarlig

Rita Eng Furuseth
Fagansvarlig - Eiendomsmegler MNEF
rita.eng@aktiv.no
Tlf: 950 75 158

Ansvarlig megler

Rita Eng Furuseth
Fagansvarlig - Eiendomsmegler MNEF
rita.eng@aktiv.no
Tlf: 950 75 158


Berg Sparebank Eiendomsmegling AS, Storgata 10
1771 Halden
Tlf: 692 11 950

Salgsoppgavedato

14.05.2024




















Denne tegningen er ment som en illustrasjon,
og noe avvik kan derfor forekomme.





FOTO
etetera





Vedlegg

Tilstandsrapport

-  Boligbygg med flere boenheter
-  Bondebakken 12, 1769 HALDEN
-  HALDEN kommune
-  # gnr. 156, bnr. 20, snr. 1

Markedsverdi

900 000

Sum areal alle bygg: BRA: 58 m² BRA-i: 58 m²



Befaringsdato: 18.04.2024

Rapportdato: 29.04.2024

Oppdragsnr.: 12218-1364

Referansenummer: QO2945

Autorisert foretak: Takstfag AS

Sertifisert Takstingeniør: Rolf Are Haugs-Eilertsen



TFAKST
AG AS



Rapporten kan brukes i inntil ett år etter befaringsdatoen, og kan ikke gjenbrukes ved flere boligsalg i denne perioden. For eiendomsoverdragelser fra 1.1.2024, må selger sørge for at areal i rapporten er oppdatert og følger ny bransjestandard for areal. Skjer det endringer, oppstår skader også videre på boligen, bør du som selger be om oppdatert rapport.

Norsk takst

Norsk takst er bransjeorganisasjonen for landets bygningssakkyndige og takstforetak, med om lag 1400 sertifiserte medlemmer fordelt på omtrent 1000 bedrifter. I boligomsetningen regnes takstrapportene som et helt avgjørende element i den informasjonen som gjøres tilgjengelig for kjøper. Årlig leverer medlemmene rundt 120.000 slike takster. Det gir unik oversikt over norske boliger, og bidrar til at alle oppdrag kan utføres med utgangspunkt i erfaringsbasert kvalitet.



Det stilles høye krav til utdanning, sertifisering og yrkesetikk. Norsk takst er opptatt av at boligomsetningen skal være trygg, og legger vekt på å opptre uavhengig av andre bransjeaktører. Bygningssakkyndige fakturerer sine tjenester uten hensyn til hvilken pris som oppnås, og skal heller ikke på annen måte ha noen egeninteresse knyttet til handelen.

Uavhengighet og god fagkunnskap har over tid bygget troverdighet og tillit. Både selger og kjøper skal kunne stole på bygningssakkyndiges vurderinger. For tilfeller der det likevel skulle oppstå misnøye med utført arbeid, har vi sammen med Forbrukerrådet etablert en klagenemnd.

Norsk takst har en sentral rolle i utviklingen av norske standarder, regler og profesjonsprinsipper, og representerer bransjen i alle relevante internasjonale fora. Dette sikrer at norske bygningssakkyndige tidlig kan tilpasse seg krav og bransjetrender fra utlandet, samtidig som takseringsfaget får en norsk stemme på verdensbasis. Organisasjonen bidrar i næringspolitisk sammenheng, og har vært en pådriver for å sikre at lover og regler gir trygghet for forbrukerne i boligomsetningen.

Takstfag AS

Takstfag AS holder til i Halden og tilbyr takseringstjenester på bolig og fritidsbolig. Firmaet har over 20 års erfaring innen byggebransjen og tilbyr i dag en helhetlig tjeneste bestående av taksering av tomter og eiendom, uavhengig kontroll (UK), byggesøknader og tegning. I tillegg utarbeider vi FDV-dokumentasjon for kunder, lager energiberegninger, utfører lufttetthetsmålinger og byggelånsoppfølging.

Vi jobber tverrfaglig innen bygg og anlegg, og samarbeider tett med både utbyggere, meglere og privatpersoner.



Rapportansvarlig

Rolf Are Haugs-Eilertsen

rolf@takstfag.no

916 14 878



Dette trenger du å vite om tilstandsrapporten



Hva er en tilstandsrapport?

En tilstandsrapport beskriver synlige skader/avvik eller tegn på skader/avvik på boligen. Rapporten fremhever vanligvis ikke positive egenskaper ved boligen.



Hva vurderer en bygningsakkyndig?

Den bygningsakkyndige vurderer boligen ut fra hva man kan forvente av en bygning av samme alder og type. Vurderingen gjøres som regel mot hvordan det var vanlig å bygge og regler som gjaldt da boligen ble oppført (søknadstidspunktet). Forhold som er vanlige for bygningens alder, slik som slitasje etter normal bruk regnes ikke som avvik.



Hva inneholder tilstandsrapporten?

Den bygningsakkyndige undersøker rom og bygningsdeler slik det kommer frem av [Forskrift til avhendingsloven](#). Tilstandsrapporten inneholder bare avvik som den bygningsakkyndige kan se eller kontrollere med enkle hjelpemidler. Det gjøres ikke nærmere undersøkelser slik som åpning av vegger eller andre bygningsdeler. I vegg mot våtrom og rom under terreng kan det borres et hull for å gjøre enkle undersøkelser slik som fuktøk.

Når du kjøper en brukt bolig

Når du kjøper en brukt bolig, er det viktig å være oppmerksom på at dette ikke kan sammenlignes med å kjøpe en ny bolig. Måten boligen ble bygget på kan være annerledes enn i dag. Bygninger svekkes over tid, og utsettes for slitasje blant annet på grunn av bruk og vær og vind. Mange boliger fornyes helt eller delvis, noen i flere omganger, eller det oppføres tilbygg. Særlig for boliger som er pusset opp eller endret, er det viktig å merke seg at fornyelse av overflater ikke nødvendigvis betyr at bygningsdeler under er forbedret.

Vurdering mot byggeår

Den bygningsakkyndige vil vurdere boligen mot hvordan det var vanlig å bygge og regler som gjaldt da bygningen ble oppført (søknadstidspunktet). Den bygningsakkyndige ser etter avvik som har betydning for og som reduserer boligens funksjon og verdi, og som kommer frem av Forskrift til avhendingslova. Noen rom og bygningsdeler slik som bad og vaskerom, og forhold som gjelder sikkerhet mot brann, rekkverk og trapper osv., vil den bygningsakkyndige vurdere mot dagens regelverk. Etter dagens regelverk vil disse kunne få en tilstandsgrad 2 eller 3 uten at det nødvendigvis er krav om at avviket må utbedres.

Tilstandsrapporten beskriver ikke hele boligen

BYGNINGSSAKKYNDIGE SER FOR EKSEMPEL IKKE PÅ (MED MINDRE BYGNINGSDELEN ER NEVNT I RAPPORTEN)

- vanlig slitasje og normal vedlikeholdstilstand
- bagatellmessige forhold som ikke påvirker bygningens bruk eller verdi vesentlig
- etasjeskillere
- tilleggsbygg slik som garasje, bod, anneks, naust også videre
- utvendige trapper
- støttemurer
- skjulte installasjoner
- installasjoner utenfor bygningen
- full funksjonstesting av el- og VVS-installasjoner
- geologiske forhold og bygningens plassering på grunnen
- bygningens planløsning
- bygningens innredning
- løspore slik som hvitevarer
- utendørs svømmebasseng og pumpeanlegg
- bygningens estetikk og arkitektur
- bygningens lovlighet (bortsett fra bruksendringer, brannceller og forhold som åpenbart kan påvirke helse, miljø og sikkerhet)
- fellesarealer (med mindre boligeier har vedlikeholdsplikt for fellesarealer og dette er kjent for bygningsakkyndig, eller fellesarealet har en særlig tilknytning til boligen).

© iVerdi 2023 © Norsk takst 2023

Malen til denne rapporten, inkludert standardtekstene fra Norsk takst, er vernet etter åndsverkloven og kan kun benyttes av medlemsforetakene i Norsk takst og av takstingeniører som er sertifisert i slikt foretak, samt av kunder hos iVerdi og studenter hos NEAK. For andre aktører er eksemplarframstilling av malen og standardtekster, som utskrift og annen kopiering til bruk som grunnlag for tilsvarende rapporter, bare tillatt når det er hjemlet i lov (kopiering til privat bruk, sitat o.l.) eller avtale med Norsk Takst ([Forside](#)) eller iVerdi ([Hjem-iVerdi](#)).

Utnyttelse i strid med lov eller avtale kan medføre erstatnings- og straffeansvar.

Dette trenger du å vite om tilstandsrapporten

Tilstanden vurderes med ulike tilstandsgrader

Tilstanden gir uttrykk for en gitt forventet tilstand, blant annet vurdert ut fra alder og normal bruk. Ved Tilstandsgrad 0 (TG0) og Tilstandsgrad 1 (TG1) gir den bygningsakkyndige normalt ingen begrunnelse for valg av tilstandsgrad. Grunnen er at bygningen eller bygningsdelen da bare har normal slitasje. Ved skjulte konstruksjoner kan alder alene avgjøre tilstandsgrad. Når bygningsakkyndige anbefaler tiltak, for eksempel utbedringer, må brukeren av rapporten vurdere om tiltakene er nødvendige og lønnsomme.

Når den bygningsakkyndige velger tilstandsgrad, baseres vurderingen på faste kriterier som følger av gjeldende bransjestandard for Teknisk tilstandsanalyse ved omsetning av bolig og Forskrift til avhendingslova.



TILSTANDSGRAD 0, TG0: INGEN AVVIK

Bygningsdelen skal være tilnærmet ny, ikke vise tegn på slitasje og det skal være lagt frem dokumentasjon på faglig god utførelse. Det er ingen merknader til delen.



TILSTANDSGRAD 1, TG1: MINDRE AVVIK

Bygningsdelen skal bare ha normal slitasje, og strakstiltak skal ikke anses som nødvendig. Graden kan også brukes når delen er ny, men der dokumentasjon på faglig god utførelse mangler.



TILSTANDSGRAD 2, TG2: VESENTLIGE AVVIK OG MINDRE AVVIK SOM ETTER NS 3600 GIR TG 2

Bygningsdelen skal enten ha feil utførelse, en skade eller symptomer på skade, sterk slitasje eller nedsatt funksjon. Graden gis når bygningsdelen trenger vedlikehold eller tiltak i nær fremtid. Graden skal også brukes når delen er gammel og det er grunn til å varsle om faren for skader på grunn av alderen, eller når det er grunn til å overvåke delen spesielt på grunn av fare for større skader eller følgeskader.

Ved avvik som ikke krever umiddelbare tiltak (ingen umiddelbar kostnad) så blir TG2 markert med en lysere farge.



TILSTANDSGRAD 3, TG3: STORE ELLER ALVORLIGE AVVIK

Denne tilstandsgraden brukes ved kraftige tegn på forhold som man må regne med trenger utbedring straks eller innen kort tid. Det er påvist funksjonssvikt eller sammenbrudd.



IKKE UNDERSØKT/IKKE TILGJENGELIG FOR UNDERSØKELSE

Det kan være avvik/skader som ikke er avdekket.

Hva er et anslag på utbedringskostnad?

Hva det vil koste å utbedre rom eller bygningsdeler, er et forsiktig anslag basert på nåværende kvalitet, registrert avvik og angitte tiltak i rapporten. Anslaget er gitt på generelt grunnlag og må ikke forveksles med et pristilbud fra en håndverker. Det kan foreligge avvik og tiltak som ikke kommer frem av rapporten. Utbedringskostnad avhenger blant annet av personlige valg av og markedspris på materialer og tjenesteyter.

I rapporten skal det settes anslag for utbedringskostnad for TG3, og slikt anslag kan også gis ved TG2.



Ingen umiddelbare kostnader



Tiltak under kr 10 000



Tiltak mellom kr 10 000 - 50 000



Tiltak mellom kr 50 000 - 100 000



Tiltak mellom kr 100 000 - 300 000



Tiltak over kr 300 000

Beskrivelse av eiendommen

Leilighet i underetasjen på en flermannsbolig som inneholder tre leiligheter. Leiligheten går over ca halve underetasjen. Resten av underetasjen tilhører leiligheten i første etasje. Leiligheten er seksjonert, men trolig ikke byggesøkt som egen boenhet. Det er hentet inn tegninger, byggetillatelse og ferdigattester på bygget, men det er ingen godkjenninger av opprettelse av egen boenhet i underetasjen. Boligen er opprinnelig omtalt som en tomannsbolig.

Det er behov for oppgraderinger og vedlikehold av leiligheten.

Rapporten omhandler ikke fellesdeler. Det er ikke fremlagt noen dokumenter som viser fordelingen av kostnader på fellesdeler. Det må beregnes deling av utgifter ved omlegging av tak, vegger ol.

Det er beregnet en ekstra fratrukk på teknisk verdi på grunn av manglende godkjenning av leiligheten.

Boligbygg med flere boenheter - Byggeår: 1947

UTVENDIG

[Gå til side](#)

Bygningen har malte trevinduer med 2-lags glass.
Bygningen har malt hovedytterdør.

INNVEDIG

[Gå til side](#)

Innvedig er det gulv av fliser og belegg. Veggene har malte plater, tapet og betong. Innvendige tak har trepanel. malt betong og himlingsplater.

Støpt plate på grunn i underetasjen.

Teglsteinspipe, pusset overflate i leiligheten.

Etasjen er oppført i støpt betong, innvendige vegger kledd med treullplater.

VÅTROM

[Gå til side](#)

Bad

Veggene har fliser. Taket har himlingsplater.
Gulvet er flislagt.

Det er plastsluk og ukjent tettesjikt/membran.
Rommet har servant, toalett, dusjkabinett og opplegg for vaskemaskin.
Det er mekanisk avtrekk.

KJØKKEN

[Gå til side](#)

Enkel kjøkkeninnredning med laminat- og stålbeneplate.
Det er kjøkkenventilator med avtrekk ut.

TEKNISKE INSTALLASJONER

[Gå til side](#)

Innvendige vannledninger er av kobber.
Det er avløpsrør av plast.

Boligen har naturlig ventilasjon.

Det er montert en vegghengt varmtvannsbereder på 60 liter på badet.

Sikringskap med eldre automatsikringer.
Digital måler er montert.
Hovedsikring på 32 amp.

Brannsløkker tilgjengelig. Røykvarslere er ikke funksjonstestet.

Markedsvurdering

Totalt Bruksareal	58 m ²
Totalt Bruksareal for hoveddel	58 m ²
Totalpris	900 000

Arealer

[Gå til side](#)

Befaring - og eiendomsopplysninger

[Gå til side](#)

Tomteverdi og teknisk verdi bygninger 1 150 000

Forutsetninger og vedlegg

[Gå til side](#)

Lovlighet

[Gå til side](#)

Boligbygg med flere boenheter

- Det foreligger godkjente og byggemeldte tegninger, men det er avvik fra disse.

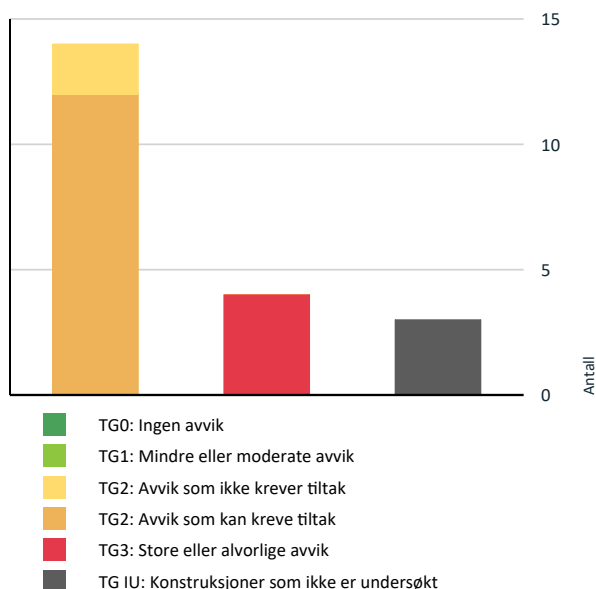
Det foreligger kun tegninger av huset i byggesaksarkivet fra et tilbygg/endring av fasade i 1961. Disse viser kun planløsning i første etasje. På disse tegningene er boligen omtalt som en tomannsbolig.

Kjelleren er trolig innredet til egen leilighet uten at den er byggesøkt. Etasjen var trolig en felles grovkjeller med boder og vaskekjeller.

Det anses at det ikke er reelle muligheter til og få leiligheten godkjent som egen leilighet.

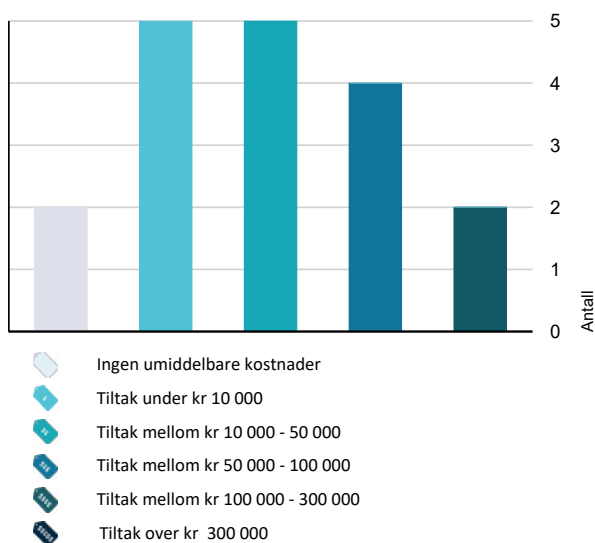
Sammendrag av boligens tilstand

Fordeling av tilstandsgrader



Vil du vite mer om tilstandsgrader? Se side 4.

Anslag på utbedringskostnad



Hva er anslag på utbedringskostnad? Se side 4.

Oppsummering av avvik

Vil du vite mer? Se på rommet eller bygningsdelen senere i rapporten.

Boligbygg med flere boenheter

TG 3 STORE ELLER ALVORLIGE AVVIK

- Innvendig > Rom Under Terreng [Gå til side](#)
- Våtrom > Kjeller > Bad > Sluk, membran og tettesjikt [Gå til side](#)
- Tekniske installasjoner > Elektrisk anlegg [Gå til side](#)
- Tekniske installasjoner > Brann tekniske forhold [Gå til side](#)

TG IU KONSTRUKSJONER SOM IKKE ER UNDERSØKT

- Våtrom > Kjeller > Bad > Ventilasjon [Gå til side](#)
- Våtrom > Kjeller > Bad > Tilliggende konstruksjoner våtrom [Gå til side](#)
- Kjøkken > Kjeller > Stue/kjøkken > Avtrekk [Gå til side](#)

TG 2 AVVIK SOM KAN KREVE TILTAK

- Utvendig > Vinduer [Gå til side](#)
- Utvendig > Dører [Gå til side](#)
- Innvendig > Overflater [Gå til side](#)
- Innvendig > Radon [Gå til side](#)
- Innvendig > Pipe og ildsted [Gå til side](#)
- Våtrom > Kjeller > Bad > Overflater vegger og himling [Gå til side](#)
- Våtrom > Kjeller > Bad > Overflater Gulv [Gå til side](#)
- Våtrom > Kjeller > Bad > Sanitærutstyr og innredning [Gå til side](#)
- Kjøkken > Kjeller > Stue/kjøkken > Overflater og innredning [Gå til side](#)
- Tekniske installasjoner > Vannledninger [Gå til side](#)
- Tekniske installasjoner > Avløpsrør [Gå til side](#)

Sammendrag av boligens tilstand

! Tekniske installasjoner > Ventilasjon [Gå til side](#)

! TG 2 AVVIK SOM IKKE KREVER UMIDDELBARE TILTAK

! Innvendig > Etasjeskille/gulv mot grunn [Gå til side](#)

! Tekniske installasjoner > Varmtvannstank [Gå til side](#)

Tilstandsrapport

BOLIGBYGG MED FLERE BOENHETER

Byggeår 1947	Kommentar Byggeår opplyst i tidligere prospekt
Anvendelse Bolig	
Standard Normal standard	
Vedlikehold Normalt vedlikehold	

UTVENDIG

TG 2 Vinduer

Bygningen har malte trevinduer med 2-lags glass.

Vurdering av avvik:

- Det er påvist at enkelte vinduer er vanskelig å åpne/lukke.
- Karmene i vinduer er slitte og det er sprekker i trevirket.

Konsekvens/tiltak

- Vinduer må justeres.
- Det må foretas lokal utbedring.

Kostnadsestimat: Under 10 000



TG 2 Dører

Bygningen har malt hovedytterdør.

Vurdering av avvik:

- Det er påvist dører som er vanskelig å åpne eller lukke.

Konsekvens/tiltak

- Dører må justeres.

Kostnadsestimat: Under 10 000

INNENDIG

TG 2 Overflater

Innvendig er det gulv av fliser og belegg. Veggene har malte plater, tapet og betong. Innvendige tak har trepanel. malt betong og himlingsplater.

Vurdering av avvik:

- Det er avvik:


Det er noe synlig sprekker og flass i overflater, tegn til insekter som skruketroll som er en indikasjon på fukt.

Konsekvens/tiltak

- Tiltak:

Det må beregnes noe oppgradering av overflater i leiligheten

Kostnadsestimat: 10 000 - 50 000



TG 2 Etasjeskille/gulv mot grunn

Støpt plate på grunn i underetasjen.

Planavvik på 20-30 mm målt på kjøkken/stue og 15 mm målt på soverom, målt med laser over hele gulvet.

Vurdering av avvik:

Tilstandsrapport

- Målt høydeforskjell på over 15 mm gjennom hele rommet.
- Tilstandsgrad 2 gis med bakgrunn i standardens krav til godkjente måleavvik.

Konsekvens/tiltak

- For å få tilstandsgrad 0 eller 1 må høydeforskjeller rettes opp. Det vil imidlertid sjelden være økonomisk rasjonelt som et enkeltstående tiltak i en bolig som dette. Dersom boligen en gang skal renoveres, kan man vurdere slike tiltak.

Kostnadsestimat: Ingen umiddelbar kostnad

! TG 2 Radon

Dokumentasjon på radonmåling er ikke fremlagt. Boligen ligger i en sone markert med høy aktsomhetsgrad med tanke på radon.

Vurdering av avvik:

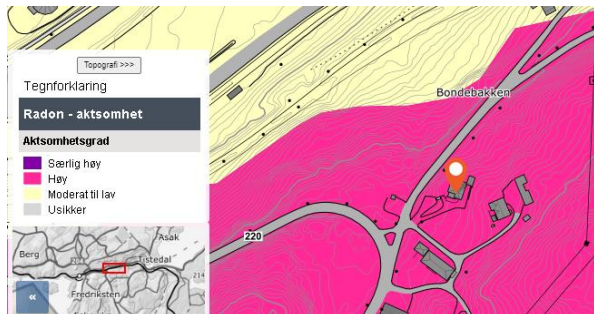
- Det er ikke foretatt radonmålinger, og bygget er heller ikke utført med radonsperre.

Konsekvens/tiltak

- Det bør gjennomføres radonmålinger.

Ved utleie er det krav til radonmåling. Kostnads estimat er kun for radon måling ikke eventuelle tiltak.

Kostnadsestimat: Under 10 000



! TG 2 Pipe og ildsted

Teglsteinspipe, pusset overflate i leiligheten. Det er ikke tilkoblet noe ildsted.

Vurdering av avvik:

- Det er påvist sprekker og/eller riss i pipe.

Konsekvens/tiltak

- Det må foretas lokal utbedring.

Kostnadsestimat: Under 10 000



! TG 3 Rom Under Terreng

Etasjen er oppført i støpt betong, innvendige vegger kledd med treullplater. Det er utført med ca 50 mm. Det er fuktmålt i utført vegg på det ene soverommet. Det ble målt opp til 22 vekt% fukt i bunnsvill og 92% relativ fuktighet (RF) i veggen ved 4° C.

Vurdering av avvik:

- Det er påvist synlige fukt/råteskader i treverk i underetg./kjeller, hulltaking er derfor ikke nødvendig
- Det er høy luftfuktighet i kjelleren med stor fare for en skadeutvikling

Ved nivåer over 15-16 vekt% vil det være fare for utvikling av sopp, mugg og råte. RF over 75% anses som høye fuktverdier med skadepotensiale.

Det er synlige saltutslag på betongvegger, samt skrukettroll og andre insekter som er tegn på høy fuktighet.

Konsekvens/tiltak

- Det må gjennomføres ytterligere undersøkelser.

Det anbefales ikke utføring med organiske materialer i slike kjellere. Avfuktere og bedre ventilering bør vurderes.

Det må beregnes fukt og sverte sopp ved åpning av utforede vegger.

Kostnadsestimat: 100 000 - 300 000



Tilstandsrapport



VÅTROM

KJELLER > BAD

Generell

Aktuell byggeforskrift er tekniske forskrifter i perioden 1997-2010.
Dokumentasjon: ingen dokumentasjon.
Alder på badet er antatt basert på sluket.

KJELLER > BAD

TG 2 Overflater vegger og himling

Veggene har fliser. Taket har himlingsplater.

Vurdering av avvik:

- Det er påvist at flisfuger har riss/sprekker.
- Det er uegnede materialer i våtsoner

Det er lav takhøyde over dusjkabinettet og himlingen er ikke fuktsikret.

Konsekvens/tiltak

- Fuger bør skiftes ut.
- Slike riss/sprekker kan indikere bakenforliggende fuktskader, og konstruksjonen bør observeres jevnlig for å vurdere utvikling.
- Membran/tettesjikt må legges.

Badet bør beregnes renoverert.

Kostnadsestimat: 50 000 - 100 000



KJELLER > BAD

TG 2 Overflater Gulv

Gulvet er flislagt.

Det er lokalt fall ved sluk. Ellers tilnærmet flatt.

Vurdering av avvik:


- Det er påvist at flisfuger har riss/sprekker.
- Det er påvist at noen fliser har bom (hulrom under).
- Det er påvist avvik i fallforhold til sluk i forhold til krav i forskrift på byggetidspunktet.
- Det er påvist sprekker i fliser.

Konsekvens/tiltak

- Det må foretas utbedring av fallforhold.
- Overflater må utbedres eller skiftes.

Gulvet må avrettes med riktig fall og oppgraderes for å oppnå dagens standard og krav.

Kostnadsestimat: 50 000 - 100 000



KJELLER > BAD

TG 3 Sluk, membran og tettesjikt

Tilstandsrapport

Det er plastsluk og ukjent tettesjikt/membran.
Det er ikke synlig membran i sluk eller på gjennomføringer.

Vurdering av avvik:

- Det er påvist tegn på utettheter på våtrommet.
- Sluk har begrenset mulighet for inspeksjon og rengjøring.

Toalettet er skrudd igjennom gulv/membran.

Der er ikke synlig membran på gulv eller mansjett rundt sluk.
Det er registret høye fukt indikasjoner på gulv rundt sluk.

Konsekvens/tiltak

- Tilgang til sluk må bedres både for inspeksjon og rengjøring.

Badet bør beregnes renoveret på sikt. Nytt tettesjikt må legges.

Kostnadsestimat: 50 000 - 100 000



KJELLER > BAD

TO 2 Sanitærutstyr og innredning

Rommet har servant, toalett, dusjkabinett og opplegg for vaskemaskin.

Vurdering av avvik:

- Det er påvist fuktskjolder/svelling i skapinnredning.

Svelling i fronter og bunnplate.

Opplegg til vaskemaskin er løst. Avløp tilkoblet avløpet på servant.
Dusjstangen i kabinettet er løs.

Konsekvens/tiltak

- Det må gjøres tiltak for å lukke avviket.

Sanitærutstyret bør skiftes ved renovering av bad.

Kostnadsestimat: 10 000 - 50 000



Tilstandsrapport



KJELLER > BAD

! TG IU Ventilasjon

Det er mekanisk avtrekk.
Avtrekket er ikke funksjonstestet da strømmen var slått av på befaringsdagen.
Må undersøkes når strømmen er tilkoblet igjen.

KJELLER > BAD

! TG IU Tilliggende konstruksjoner våtrom

Hulltaking er ikke foretatt da det ikke er fysisk mulig pga tilliggende konstruksjoner. Det er vegger i betong.

KJØKKEN

KJELLER > STUE/KJØKKEN

! TG 2 Overflater og innredning

Enkel kjøkkeninnredning med laminat- og stålbenkeplate.

Vurdering av avvik:

- Det er påvist skader på overflater/kjøkkeninnredning utover normal slitasjegrad.

Det er noe svelling i bunnplate.
Kranen er noe løs.

Konsekvens/tiltak

- Det må påregnes lokal utbedring/utskiftning.

Kostnadsestimat: 10 000 - 50 000



KJELLER > STUE/KJØKKEN

! TG IU Avtrekk

Det er kjøkkenventilator med avtrekk ut. Viften er ikke funksjonstestet da det ikke var strøm i leiligheten på befaringsdagen.

TEKNISKE INSTALLASJONER

! TG 2 Vannledninger

Innvendige vannledninger er av kobber.

Vurdering av avvik:

- Mer enn halvparten av forventet brukstid er passert på innvendige vannledninger.

Konsekvens/tiltak

- Det er ikke behov for utbedringstiltak siden anlegget fungerer i dag, men ut ifra alder kan skader plutselig oppstå på eldre anlegg.
- I forbindelse med oppgradering av våtrom vil det være naturlig med utskiftning av rør.

Vannet var avslått på befaringsdagen.

Kostnadsestimat: 50 000 - 100 000

! TG 2 Avløpsrør

Det er avløpsrør av plast.

Vurdering av avvik:

- Mer enn halvparten av forventet brukstid er passert på innvendige avløpsledninger.

Tilstandsrapport

Konsekvens/tiltak

- Det er ikke behov for utbedringstiltak siden anlegget fungerer i dag, men ut ifra alder kan skader plutselig oppstå på eldre anlegg.
- I forbindelse med oppgradering av våtrom vil det være naturlig med utskiftning av rør.

Kostnadsestimat: 100 000 - 300 000

TC 2 Ventilasjon

Boligen har naturlig ventilasjon.

Vurdering av avvik:

- Det er påvist mangelfull ventilasjon på ett eller flere rom i boligen.

Konsekvens/tiltak

- Det bør etableres veggventiler/vindusventiler i alle oppholdsrom som ikke har det.

Kostnadsestimat: 10 000 - 50 000

TC 2 Varmtvannstank

Det er montert en vegghengt varmtvannsbereder på 60 liter på badet.

Vurdering av avvik:

- Det er påvist at varmtvannstank er over 20 år

Konsekvens/tiltak

- Det er ikke behov for utbedringstiltak siden tanken fungerer i dag, men ut ifra alder kan skader plutselig oppstå på eldre tanker.

Kostnadsestimat: Ingen umiddelbar kostnad



TC 3 Elektrisk anlegg

Dette er en forenklet kontroll begrenset til de spørsmål og undersøkelser som forskrift til avhendingslova (tryggere bolighandel) § 2-18 inneholder. Dette kan ikke sammenlignes med en kontroll utført av offentlig myndighet (Det lokale eltilsyn) eller registrert elektrovirksomhet, og en bygningssakkyndig har verken kompetanse eller lov til å foreta en slik kontroll.

Tilstandsgraden er vurdert ut fra den forenklete og begrensede kontrollen som forskriften inneholder. El-anlegget kan ha feil og mangler som en slik forenklet undersøkelse ikke vil avdekke. Vær derfor oppmerksom på denne risikoen, og søk videre veiledning eller få en fullstendig kontroll utført av registrert elektrovirksomhet.

Sikringsskap med eldre automatsikringer.

Digital måler er montert.

Hovedsikring på 32 amp.

1. Foreligger det eltilsynsrapport de siste 5 år, og det er ikke foretatt arbeid på anlegget etter denne, utenom retting av eventuelle avvik i eltilsynsrapport (dvs en el-tilsynsrapport uten avvik)?

Nei

Spørsmål til eier

2. Når ble det elektriske anlegget installert eller sist gang totalt rehabilitert (årstall)? Med totalt rehabilitert menes fullstendig utskiftet anlegg fra inntakssikring og videre.
Ukjent.
3. Er alle elektriske arbeider/anlegg i boligen utført av en registrert elektroinstallasjonsvirksomhet?
Ukjent
4. Er det elektriske anlegget utført eller er det foretatt tilleggsarbeider på det elektriske anlegget etter 1.1.1999?
Ukjent
5. Foreligger det kontrollrapport fra offentlig myndighet – Det Lokale Eltilsyn (DLE) eller eventuelt andre tilsvarende kontrollinstanser med avvik som ikke er utbedret eller kontrollen er over 5 år?
Ukjent
6. Forekommer det ofte at sikringene løses ut?
Ukjent
7. Har det vært brann, branntilløp eller varmgang (for eksempel termiske skader på deksler, kontaktpunkter eller lignende) i boligens elektriske anlegg?
Ukjent

Generelt om anlegget

8. Er det tegn til at det har vært termiske skader (tegn på varmgang) på kabler, brytere, downlights, stikkontakter og elektrisk utstyr? Sjekk samtidig tilstanden på elektrisk tilkobling av varmtvannsbereder, jmfør eget punkt under varmtvannstank
Ja
9. Er der synlig defekter på kabler eller er disse ikke tilstrekkelig festet?
Nei

Inntak og sikringskap

10. Er det tegn på at kabelinnføringer og hull i inntak og sikringskap ikke er tette, så langt dette er mulig å sjekke uten å fjerne kapslinger?
Nei
11. Finnes det kursfortegnelse, og er den i samsvar med antall sikringer?
Ja
12. Foreta en helhetsvurdering av det elektriske anlegget, dets alder, allmenne tilstand og fare for liv og helse. Bør det elektriske anlegget ha en utvidet el-kontroll?
Ja Dette er en forenklet kontroll begrenset til de spørsmål og undersøkelser som forskrift til avhendingslova (tryggere bolighandel) § 2-18 inneholder. Dette kan ikke sammenlignes med en kontroll utført av offentlig myndighet (Det lokale eltilsyn) eller registrert elektrovirksomhet, og en bygningssakkyndig har verken kompetanse eller lov til å foreta en slik kontroll. Tilstandsgraden er vurdert ut fra den forenklete og begrensede kontrollen som forskriften inneholder. El-anlegget kan ha feil og mangler som en slik forenklet undersøkelse ikke vil avdekke. Vær derfor oppmerksom på denne risikoen, og søk videre veiledning eller få

Tilstandsrapport

en fullstendig kontroll utført av registrert elektrovirksomhet.

For privatpersoner anbefales det en el-kontroll eller et ettersyn av det elektriske anlegget i bolig/hytte utført minimum hvert 5. år, og da av en sertifisert kontrollør. På eldre elektriske anlegg er dette spesielt viktig og en el-sjekk bør gjennomføres minimum hvert 5. år.

Generell kommentar

Det er synlig varmegang i lampe på bad. Må skiftes.

Kostnadsestimat: 10 000 - 50 000



TG 3 Branntekniske forhold

Dette er en forenklet kontroll begrenset til de spørsmål som fremkommer under. Tilstandsgraden er basert på retningslinjer til disse spørsmålene i bransjestandarden NS3600. Dette kan ikke sammenlignes med en fullstendig kontroll av branntekniske forhold av offentlig myndighet, eller en vurdering av boligens branntekniske forhold eller prosjektering fra en rådgiver med spesialkompetanse. En bygningssakkyndig har verken kompetanse til å gi slik veiledning eller lov til å foreta en slik kontroll.

Tilstandsgraden er vurdert ut fra den forenklede og begrensede kontrollen. Det kan være feil og mangler om branntekniske forhold som en slik forenklet undersøkelse ikke vil avdekke. Vær derfor oppmerksom på denne risikoen, og søk videre veiledning eller rådgivning.

Brannslukker tilgjengelig. Røykvarslere er ikke funksjonstestet.

1. Er det skader på brannslukkingsutstyr eller er apparatet eldre enn 10 år?
Ja Brannslukker er eldre enn 10 år og må skiftes ut.
2. Er det skader på røykvarslere?
Røykvarsler piper for dårlig batteri på befaringdagen.

Kostnadsestimat: Under 10 000

Konklusjon og markedsvurdering

Formål med takseringen: Salg

Hovedbyggets BRA/BRA-i

58 m²/58 m²

Boligbygg med flere boenheter : Gang, Bod, Stue/kjøkken, Bad, 2 Soverom

Detaljert oppstilling over areal finnes i rapporten.

Markedsverdi

Kr 900 000

Vurdering av hva verdien er i det åpne eiendomsmarkedet på vurderingstidspunkt. I tilfelle det er andel fellesgjeld/fellesformue, borett, bruksrett eller festet tomt, er det gjort fradrag/tillegg for dette.

Les mer om markedsverdi på siste side i rapporten.

Teknisk verdi bygninger, med tomteverdi

Kr 1 150 000

Kostnaden ved å oppføre et tilsvarende bygg i henhold til dagens lovverk, med fradrag for utidsmessighet, elde, vedlikeholds mangler, gjenstående arbeider, tilstandssvekkelser og forskriftsmangler.

Les mer om teknisk verdi på siste side i rapporten.

Markedsverdi

900 000

Konklusjon markedsverdi

900 000

Markedsvurdering

Eiendommen ligger i et område med få eller ingen sammenlignbare eiendommer i umiddelbar nærhet eller nært i tid. Det er sammenlignet omsetninger for tilsvarende eiendommer i området, som vist nedenfor, men disse eiendommene ligger geografisk noe fra takstobjektet eller er noen år tilbake i tid. Markedsverdien er satt ut fra disse vurderingene. Det begrensede utvalget i sammenlignbare eiendommer og at leiligheten ikke er godkjent gjør verdifastsettelsen usikker.

Sammenlignbare salg

EIENDOM	SALGSDATO	PRISANT	PRIS	FELLESgj.	TOTALPRIS	M ² PRIS
1 Major Forbus gate 34 ,1776 HALDEN 59 m ² 1939 1 sov		2 390 000	0	0	0	40 508
2 Damhauggata 1 ,1772 HALDEN 58 m ² 1900 0 sov		2 200 000	0	0	0	37 931
3 Major Forbus gate 24 ,1776 HALDEN 50 m ² 1946 1 sov		1 890 000	0	0	0	37 800
4 Mette Mengs gate 5 ,1776 HALDEN 50 m ² 1939 2 sov	26-10-2023	1 790 000	1 870 000	0	1 870 000	37 400
5 Olav Vs gate 1 ,1767 HALDEN 53 m ² 1909 2 sov	16-02-2023	2 150 000	1 980 000	0	1 980 000	37 358
6 Major Forbus gate 24 ,1776 HALDEN 52 m ² 1946 1 sov	25-10-2023	2 000 000	1 875 000	0	1 875 000	36 058
7 Garvergata 8A ,1772 HALDEN 56 m ² 1911 1 sov	08-10-2023	1 300 000	1 200 000	0	1 200 000	21 429
8 Bondebakken 12 ,1769 HALDEN 84 m ² 1947 2 sov	12-01-2021	1 795 000	1 695 000	0	1 695 000	20 179

Om sammenlignbare salg

Utvalget er i utgangspunktet basert på likhetskriterier i forhold til den takserte boligen, men merk at det likevel kan være betydelige forskjeller i eksempel byggeår, arealer, soverom, beliggenhet, solforhold, utsyn mm. I tillegg vil det også kunne være store forskjeller i teknisk standard på de sammenlignbare boligene. Utvalget vil også kunne inneholde omsetningspriser som går vesentlig tilbake i tid. De ovennevnte forskjeller vil derfor være vurdert av takstmann og korrigert for i fastsettelsen basert på en skjønnsmessig vurdering av markedsverdi.

Beregninger

Teknisk verdi bygninger

Boligbygg med flere boenheter

Normale byggekostnader (utregnet som for nybygg)	Kr.	2 500 000
Fellesdeler andel	Kr.	500 000
Fradrag (utidsmessighet, elde, vedlikeholdsmangler, gjenstående arbeider, svekkelser og forskriftsmangler)	Kr.	- 2 250 000
Sum teknisk verdi - Boligbygg med flere boenheter	Kr.	750 000
Sum teknisk verdi bygninger	Kr.	750 000

Tomteverdi

Tomteverdi er en beregnet verdi for tomten slik den fremstår på befaringstidspunktet. Tomteverdien består av normal tomtekostnad i det aktuelle området og en vurdert verdi for beliggenhet. Normal tomtekostnad fremkommer ved å beregne teknisk verdi for råtomt, infrastruktur på tomten samt opparbeiding / beplantning, arrondering av terrenget og markedstilpasning for beliggenhet.

Normal tomteverdi	Kr.	400 000
Beregnet tomteverdi	Kr.	400 000

Tomteverdi og teknisk verdi bygninger

Tomteverdi og teknisk verdi bygninger for det aktuelle takstobjektet (Avrundet)	Kr.	1 150 000
--	------------	------------------

Arealer, byggetegninger og brannceller

Standard gjeldende fra 01.01.2024

Arealmålinger og arealoppsett er basert på Norsk standard 3940:2023 Areal- og volum-beregninger av bygninger. Arealet gjelder for tidspunktet da boligen ble målt

Hva er måleverdig areal?

Arealet i rommet må ha minst 1,90 m fri høyde over gulvet og minst bredde på 0,60 m. Et loft med skråtak vil for eksempel bare få registrert målbart areal der høyden er minst 1,90 m og bredden minst 0,60 m. Rommet må ha dør eller luke, og gangbart gulv.

Hva er bruksareal?

BRA = BRA-i + BRA-e + BRA-b

Bruksarealet for bygningen er bruttoarealet minus arealet som opptas av yttervegger.



Carport og/eller garasje plass i felles garasjeanlegg er ikke måleverdig areal

Internt bruksareal (BRA-i)	Arealet innenfor boenheten(e)
Eksternt bruksareal (BRA-e)	Arealet av alle rom utenfor boenheten(e) og som tilhører denne, slik som for eksempel bod
Innglasset balkong mv (BRA-b)	Arealet av innglasset balkong, veranda eller altan når denne er tilknyttet boenheten(e)
Terrasse- og balkongareal (TBA)	Arealet av terrasser, åpne balkonger og åpen altan tilknyttet boenheten(e)

Gulvareal (GUA)
Er sum av BRA (bruksareal) og ALH (areal med lav takhøyde).

Arealet med lav takhøyde (ALH) er ikke måleverdig areal, som skyldes skråtak og lav himlingshøyde.

GUA kan opplyses i markedsføring der det er aktuelt for den konkrete boligen og kun sammen med BRA-i, for eksempel der gulvflaten har en verdi og har funksjon ved møblering og bruk av rommene. Ikke innredet areal som kaldloft, måles og oppgis normalt ikke.

Arealet kan ikke alltid fastsettes nøyaktig

Areal kan være komplisert eller umulig å måle opp nøyaktig fordi det er vanskelig å fastslå tykkelsen på innervegger, skjelheter i og utforming av bygningskonstruksjoner som karnapp, buer og vinkler som ikke er rette, åpne rom over flere etasjer og så videre.

Eiendommens markedsverdi kan ikke baseres på en matematisk beregning basert på antall kvadratmeter opplyst i rapporten. Opplysninger om areal kan altså ikke alene benyttes for å beregne eiendommens verdi.

Den bygnings sakkyndige kan avdekke eventuelle bruksendringer og avvik i branncelleinndeling

Den bygnings sakkyndige ser på byggetegninger hvis de er tilgjengelige og dette er en del av oppdraget, og vurderer bruken av boligen opp mot tegningene. Hvis den bygnings sakkyndige avdekker at en bolig ikke ser ut til å være delt opp i brannceller etter kravene i byggeteknisk forskrift på befaringstidspunktet, skal det opplyses om dette.

Reglene om bruksendring og brannceller kan være kompliserte. Søk videre faglige råd om rapporten ikke gir deg svar. Den bygnings sakkyndige kan ikke vurdere og svare på alle spørsmål, og kan heller ikke vite om kommunen kan gi unntak for kravene som gjelder. [Vil du vite mer?](#)

Om brannceller

En branncelle er hele eller avgrensede deler av en bygning hvor en brann fritt kan utvikle seg uten at den kan spre seg til andre bygninger eller andre deler av bygningen i løpet av en fastsatt tid.

Om bruksendring

Bruksendring er å endre bruken av et rom fra en tillatt bruk til en annen. Dette kan kreve søknad og tillatelse, for eksempel hvis du endrer et rom fra bod til soverom eller arbeidsrom, eller hvis du endrer en bolig til to separate boliger.

Rom for varig opphold har krav til takhøyde, romstørrelse, rømningsvei og lysforhold som må være oppfylt. Du kan søke kommunen om unntak for kravene, men kan ikke regne med å få unntak for krav som går på helse og sikkerhet, for eksempel krav til rømningsvei.

Bruksendring som krever godkjenning, og som ikke er søkt bruksendret, er ulovlig. Kommunen kan etter plan- og bygningsloven kapittel 32 forfølge overtredelser. Kommunen kan pålegge deg å avslutte den ulovlige bruken, eventuelt å rette eller tilbakeføre rommet til godkjent bruk.

Arealer

Boligbygg med flere boenheter

Ny arealstandard

Etasje	Bruksareal BRA m ²			SUM	Terrasse- og balkongareal (TBA)	Ikke måleverdig areal (ALH)	Gulvareal (GUA)
	Internt bruksareal (BRA-i)	Eksternt bruksareal (BRA-e)	Innglasset balkong (BRA-b)				
Kjeller	58			58			58
SUM	58						58
SUM BRA	58						

Romfordeling

Etasje	Internt bruksareal (BRA-i)	Eksternt bruksareal (BRA-e)	Innglasset balkong (BRA-b)
Kjeller	Gang , Bod , Stue/kjøkken , Bad , Soverom 1, Soverom 2		

Kommentar

Takhøyden er 2,1 meter.

Lovlighet

Byggetegninger

Det foreligger godkjente og byggemeldte tegninger, men det er avvik fra disse.

Kommentar: Det foreligger kun tegninger av huset i byggesaksarkivet fra et tilbygg/endring av fasade i 1961. Disse viser kun planløsning i første etasje. På disse tegningene er boligen omtalt som en tomannsbolig. Kjelleren er trolig innredet til egen leilighet uten at den er byggesøkt. Etasjen var trolig en felles grovkjeller med boder og vaskekjeller. Det anses at det ikke er reelle muligheter til og få leiligheten godkjent som egen leilighet.

Brannceller

Er det påvist synlige tegn på avvik i branncelleinnndeling ut ifra dagens byggt teknisk forskrift?

Ja Nei

Kommentar: Krav til branncelleinnndeling er ikke ivaretatt. Det er trolig ikke ivaretatt brannskille i himling mot første etasje eller i vegg mot bod er i bakkant.

Krav for rom til varig opphold

Er det påvist avvik i forhold til rømningsvei, dagslysflate eller takhøyde?

Ja Nei

Kommentar: Takhøyden er under 2,2 meter i hele leiligheten og det er for lite dagslys på det ene soverommet. Fribredde på vinduer er under 50 cm. Høyde fra gulv til nedkant vindu er 135 cm. Vinduer er ikke godkjent for rømning.

Total fordeling mellom P-ROM og S-ROM

Tabellen under viser fordelingen av P-ROM og S-ROM etter veiledningen til NS 3940: 2012. Dette er til informasjon og til sammenligning. Tallene er omtrentlige, kan avvike fra faktiske målinger og er ikke juridisk bindende

	P-ROM(m2)	S-ROM(m2)
Boligbygg med flere boenheter	55	3

Kommentar

Boligbygg med flere boenheter

Bod er med som s-rom.

Befarings - og eiendomsopplysninger

Befaring

Dato	Til stede	Rolle
18.4.2024	Rolf Are Haugs-Eilertsen	Takstingeniør

Matrikkeldata

Kommune	gnr.	bnr.	fnr.	snr.	Areal	Kilde	Eieforhold
3101 HALDEN	156	20		1	0 m ²	IKKE OPPGITT (Ambita)	Eiet
Adresse Bondebakken 12							
Hjemmelshaver Lødeng Emil							

Eiendomsopplysninger

Beliggenhet

Leiligheten ligger i toppen av Bondebakken ved Fredriksten Festning i Halden.

Adkomstvei

Kommunal vei.

Tilknytning vann

Eiendommen er tilknyttet offentlig vannforsyning via private stikkledninger.

Tilknytning avløp

Eiendommen er tilknyttet offentlig avløpsnett via private stikkledninger.

Regulering

Kommuneplanens arealdel 2023-2035. Regulert til bebyggelse og anlegg, nåværende.

Om tomten

Felles tomt med gressplen, gruset gårdsplass og enkel beplantning.

Tinglyste/andre forhold

Det er fremlagt en tinglyst VA-avtale.

Det foreligger en tinglyst avtale som gir eier(e) av de andre seksjonene i bygget forkjøpsrett.

Seksjoneringen fra 2007 er tinglyst.

Siste hjemmelsovergang

Kjøpesum	År
750 000	2015

Kilder og vedlegg

Dokumenter

Beskrivelse	Dato	Kommentar	Status	Sider	Vedlagt
Egenerklæring			Ikke gjennomgått	0	Nei
Brukstillat./ferdigatt.	12.04.2024	Finnes ikke	Gjennomgått	0	Nei
Vann- og avløpsverk	12.04.2024	Ferdigattest 2001	Gjennomgått	0	Nei
Reguleringsplaner	12.04.2024		Gjennomgått	0	Nei
Byggetillatelse	12.04.2024		Gjennomgått	0	Nei
Situasjonskart	12.04.2024		Gjennomgått	0	Nei
Rekvirent			Ikke gjennomgått	0	Nei
Tegninger	12.04.2024	Seksjoneringstegninger	Gjennomgått	0	Nei
Eiendomsverdi.no	24.04.2024		Gjennomgått	0	Nei
Rapport fra feier	12.04.2024		Gjennomgått	0	Nei
Tinglyste dokumenter	12.04.2024		Gjennomgått	0	Nei
Veistatuskart	12.04.2024		Gjennomgått	0	Nei
Eiendomsverdi			Gjennomgått	0	Ja

Tilstandsrapportens avgrensninger

STRUKTUR•REFERANSENIVÅ•TILSTANDSGRADER

• Rapporten er basert på innholds krav i Forskrift til avhendingslova (tryggere bolighandel). Formålet er å gi en tilstandsanalyse til bruk for den som bestiller og/eller i et salg til forbruker, og ikke for andre tredjeparter. Rapportens omfang, struktur, metode og begrepsbruk følger i hovedsak Norsk Standard NS 3600:2018 (Teknisk tilstandsanalyse ved omsetning av bolig), samt Takstbransjens retningslinjer ved tilstandsrapportering for boliger og Takstbransjens retningslinjer for arealmåling.

• Tilbakeholdt eller uriktig informasjon som har betydning for vurderingen, er ikke bygningssakkyndiges ansvar. Rapporten beskriver avvik, altså en tilstand som er dårligere enn referansenivået. Rapporten framhever normalt ikke positive sider ved boligen ut over det som fremgår av tilstandsgradene.

• Tilstanden angis i rapporten og gir uttrykk for en gitt forventet tilstand blant annet vurdert ut fra alder og normal bruk slik:

i) **Tilstandsgrad 0, TG0:** Ingen avvik eller skader. I tillegg må bygningsdelen være tilnærmet ny, mindre enn 5 år, og det foreligger dokumentasjon på faglig god utførelse.

ii) **Tilstandsgrad 1, TG1:** Mindre avvik. Normal slitasje. Straks tiltak ikke nødvendig. TG1 kan gis når bygningsdelen er tilnærmet ny og det ikke foreligger dokumentasjon på faglig god utførelse.

iii) **Tilstandsgrad 2, TG2:** Vesentlige avvik, og mindre avvik som etter NS 3600 gir TG 2, men som ikke nødvendigvis krever umiddelbare tiltak. I denne rapporten kan TG2 i Rapportsammendrag være inndelt i TG2 som krever tiltak og de som ikke krever umiddelbare tiltak. Konstruksjonen har normalt enten feil utførelse, en skade eller symptomer på skade, sterk slitasje eller nedsatt funksjon. Vedlikehold eller tiltak trengs i nær fremtid, det er grunn til å varsle fare for skader på grunn av alder eller overvåke spesielt på grunn av fare for større skade eller følgeskade. For skjulte konstruksjoner vil alder i seg selv være et symptom som kan gi TG2. For synlige konstruksjoner kan alder sammen med andre symptomer og momenter gi TG2. Avvik under TG2 kan gis sjablongmessig anslag.

iv) **Tilstandsgrad 3, TG3:** Store eller alvorlige avvik. Kraftige symptomer på forhold som man må regne med trenger utbedring straks eller innen kort tid. Påvist funksjonssvikt eller sammenbrudd. Avvik under TG3 skal gis sjablongmessig anslag.

v) **Tilstandsgrad TGiu:** Ikke undersøkt/ikke tilgjengelig for undersøkelse.

• Ved TG0 og TG1 gis det normalt ingen begrunnelse for valg av tilstandsgrad, fordi bygningen eller bygningsdelen da bare har normal slitasje. For anbefalte tiltak ved TG2 og TG3 må bruker av rapporten vurdere om tiltakene er nødvendige og lønnsomme. Hva det vil koste å utbedre rom eller bygningsdeler er et sjablongmessig anslag basert på registrert avvik og angitte tiltak i rapporten. Anslaget er gitt på generelt grunnlag og basert på erfaringstall i seks intervaller, og kan ikke forveksles med en konkret vurdering og tilbud fra en entreprenør eller håndverker. Det må eventuelt innhentes tilbud for en nærmere undersøkelse, og konkret og nøyaktig vurdering av utbedringskostnad. Kostnader til ikke oppdagede avvik/utbedringer/feil kan forekomme. Utbedringskostnad avhenger av personlige preferanser og markedspris på materialer og tjenesteyter.

PRESISERINGER

• Avvik vurderes ut fra tekniske forskrifter på godkjenningstidspunktet for bygget. Noen bygningsdeler vurderes

etter gjeldende teknisk forskrift på befaringstidspunktet. Dette gjelder blant annet:

i) Bad, vaskerom (våtrom)

ii) Forhold rundt brann, rømming, sikkerhet, for eksempel rekkverkshøyder/åpninger, ulovlige bruksendringer, brannceller mv.

• For skjulte konstruksjoner slik som vann og avløp uten dokumentasjon, er kvalitet og alder vurdert.

• Fastmonterte installasjoner, for eksempel innfelt belysning (downlights), demonteres ikke for å sjekke dampspæren bak. Dette av hensyn til bygningssakkyndiges kompetanse og risikoen for skade.

• Kontroll av fukt i konstruksjonen ved hulltaking i bad og vaskerom (våtrom), rom under terreng (kjelleretasje, underetasje og sokkeletasje) eller andre bygningsdeler skjer etter eiers aksept. Hulltaking av våtrom og rom under terreng kan unntaksvis unnlates, se Forskrift til Avhendingsloven.

• Kontroll av romfunksjoner for P-ROM utføres kun når det ikke foreligger godkjente og byggemeldte tegninger, eller når tegninger ikke stemmer med dagens bruk.

• Bygningssakkyndig gir en forenklet vurdering av branntekniske forhold og elektriske installasjoner i boligen dersom det er mer enn fem år siden sist boligen hadde el-tilsyn. Bygningssakkyndig kan anbefale å konsultere offentlige myndigheter eller kvalifisert elektrofaglig fagperson ved behov for grundigere undersøkelser.

TILLEGGSUNDERSØKELSER

Etter avtale kan tilstandsanalysen utvides til også å omfatte tilleggsundersøkelser utover minimumskravet i forskriften.

BEFARINGEN

Rapporten gir en vurdering av byggverk og bygningsdeler som bygningssakkyndig har observert, og som fremkommer av Forskrift til avhendingsloven. Rapporten er likevel ingen garanti for at det ikke kan finnes skjulte feil, skader og mangler. NS 3600:2018 (Teknisk tilstandsanalyse ved omsetning av bolig) har undersøkelsesnivå fra 1 til 3, der undersøkelsesnivå 1 er det laveste og baseres på visuell observasjon. Rapporten baseres på undersøkelsesnivå 1 med få unntak (våtrom og rom under terreng). I praksis betyr dette at gjennomføringen av befaringen begrenses som følger:

• Det utføres kun visuelle observasjoner på tilgjengelige flater uten fysiske inngrep (f.eks. riving).

• Flater som er skjult av snø eller på annen måte ikke er tilgjengelig eller skjult, blir ikke kontrollert. Det foretas ikke funksjonsprøving av bygningsdeler, som isolasjon, piper, ventilasjon, el. anlegg, osv.

• Det gis ingen vurdering av boligens tilbehør, hvite- og brunevarer og annet inventar. Dette gjelder også integrert tilbehør.

• Inspisering av yttertak er basert på det som er synlig, normalt på innsiden fra loftet og utvendig fra stige/bakkenivå. Befaring av tak må være sikkerhetsmessig forsvarlig for å kunne gjennomføres.

• Stikkprøvetakninger er utvalgt tilfeldig og kan innebære kontroll under overflaten med spiss redskap eller lignende.

Tilstandsrapportens avgrensninger

UTTRYKK OG DEFINISJONER

- Tilstand: Byggverkets eller bygningsdelens tekniske, funksjonelle eller estetiske status på et gitt tidspunkt.
- Symptom: Observerbart forhold som gir indikasjon på hvilken tilstand et byggverk eller en bygningsdel befinner seg i. Benyttes ved beskrivelse av avvik.
- Skadegjørere: Zoologiske eller biologiske skadegjørere, i hovedsak råte, sopp og skadedyr.
- Fuktsøk: Overflatesøk med egnet søkeutstyr (fuktindikator) eller visuelle observasjoner.
- Fuktmåling: Måling av fuktinnhold i materiale eller i bakenforliggende konstruksjon ved bruk av egnet måleutstyr (blant annet hammerelektrode og pigger).
- Utvidet fuktsøk (hulltaking): Boring av hull for inspeksjon og fuktmåling i risikoutsatte konstruksjoner, primært i tilstøtende vegger til bad, utforede kjellervegger og eventuelt i oppforede kjellergulv.
- Normal slitasjegrad: Forventet nedsliting av materiale i overflaten som er basert på enkle visuelle observasjoner. Kan vurderes sammen med bygningsdelens alder.
- Forventet gjenværende brukstid: Anslått tid et byggverk eller en del av et byggverk fortsatt vil være tjenlig for sitt formål (NS3600, Termer og definisjoner punkt 3.9)

AREALBEREGNING FOR BOENHETER

- Areal fastsettes etter Forskrift til avhendingsloven og Norsk Standard 3940 Areal- og volum-beregninger av bygninger fra 2023.
- Areal oppgis i hele kvadratmeter i rapporten, og gjelder for det tidspunkt oppmålingen fant sted.
- Bruksareal (BRA) er det måleverdige arealet som er innenfor omsluttete vegger målt i gulvhøyde (bruttoareal minus arealet som opptas av yttervegger). I tillegg til gulvhøyde gjelder regler om fri bredde for at arealet skal være måleverdig, med betydning for BRA av for eksempel loft med skråtak. BRA består av internt bruksareal (BRA-i), eksternt bruksareal (BRA-e) og innglasset balkong mv (BRA-b). Terrasse- og balkongareal (TBA) opplyses der tilstandsrapporten skal benyttes i boligomsetningen og der det er aktuelt. I tillegg kan gulvareal (GUA) og areal med lav takhøyde (ALH) opplyses sammen med BRA der det er aktuelt og en del av oppdraget. Rom skal ha atkomst og gangbart gulv for å kunne regnes som BRA/måleverdig areal.
- Arealet måles og oppgis dersom arealet oppfyller krav til måleverdighet, slik som at arealet må ha minst en bredde på 0,6m og minst en høyde på 1,9 m osv. Et rom kan være i strid med teknisk forskrift og mangle godkjennelse hos kommunen for den aktuelle bruken, uten at dette får betydning for om arealet måles og oppgis i tilstandsrapporten. Når arealet måles tas det ikke hensyn til om arealet er lovlig oppført eller om bruken er lovlig, bruksendringer, lysforhold eller andre sikkerhetsmangler.
- Eiendommens markedsverdi kan ikke baseres på en rent matematisk beregning i forhold til antall kvadratmeter opplyst i rapporten. Opplysninger om areal kan altså ikke alene benyttes for beregning av eiendommens verdi.

• Rom som ligger utenfor boenheten, men som eier har påvist og/eller opplyst at tilhører boenheten, er oppmålt og inkludert i BRA-e. Det er ikke fremvist dokumentasjon på at rommet tilhører boenheten, med mindre dette er angitt særskilt. Rom utenfor boenheten kan omdisponeres av borettslaget/sameiet og dette kan påvirke boligens BRA. Vær oppmerksom på at NS 3940:2023 og eierseksjonsloven har ulik definisjon av fellesareal. Ved arealmåling gjelder NS 3940:2023 som definerer fellesareal slik: "Delen av bygning som brukes av to eller flere bruksenheter eller til bygningens forvaltning, drift eller vedlikehold.

• I en overgangsperiode skal rapporter som benyttes i boligomsetningen eller dersom det er en del av oppdraget også opplyse om fordelingen mellom P-ROM og S-ROM med utgangspunkt i definisjonene som fremkommer av veiledningen til Norsk Standard 3940 Areal- og volum-beregninger av bygninger fra 2012. Fordelingen mellom P-ROM og S-ROM er basert på veiledningen og bygningssakkyndiges eget skjønn. P-ROM er måleverdige rom som benyttes til kort eller langt opphold. S-ROM er måleverdige rom som benyttes til lagring, og tekniske rom. Bruken av et rom på befaringstidspunktet har betydning for om rommet defineres som P-ROM eller S-ROM. Dette betyr at rommet både kan være i strid med teknisk forskrift og mangle godkjennelse i kommunen for den aktuelle bruken, uten at dette vil få betydning for valg av arealkategori.

• Se øvrig informasjon om areal i rapporten, Norsk Standard 3940 (2012 og 2023) og veiledningen til disse.

PERSONVERN

Norsk takst, bygningssakkyndig og takstforetaket behandler personopplysninger som bygningssakkyndig trenger for å kunne utarbeide rapporten. Personvernerklæring med informasjon om bruk av personopplysninger og dine rettigheter finner du her [Personvernerklæring - iVerdi](#)

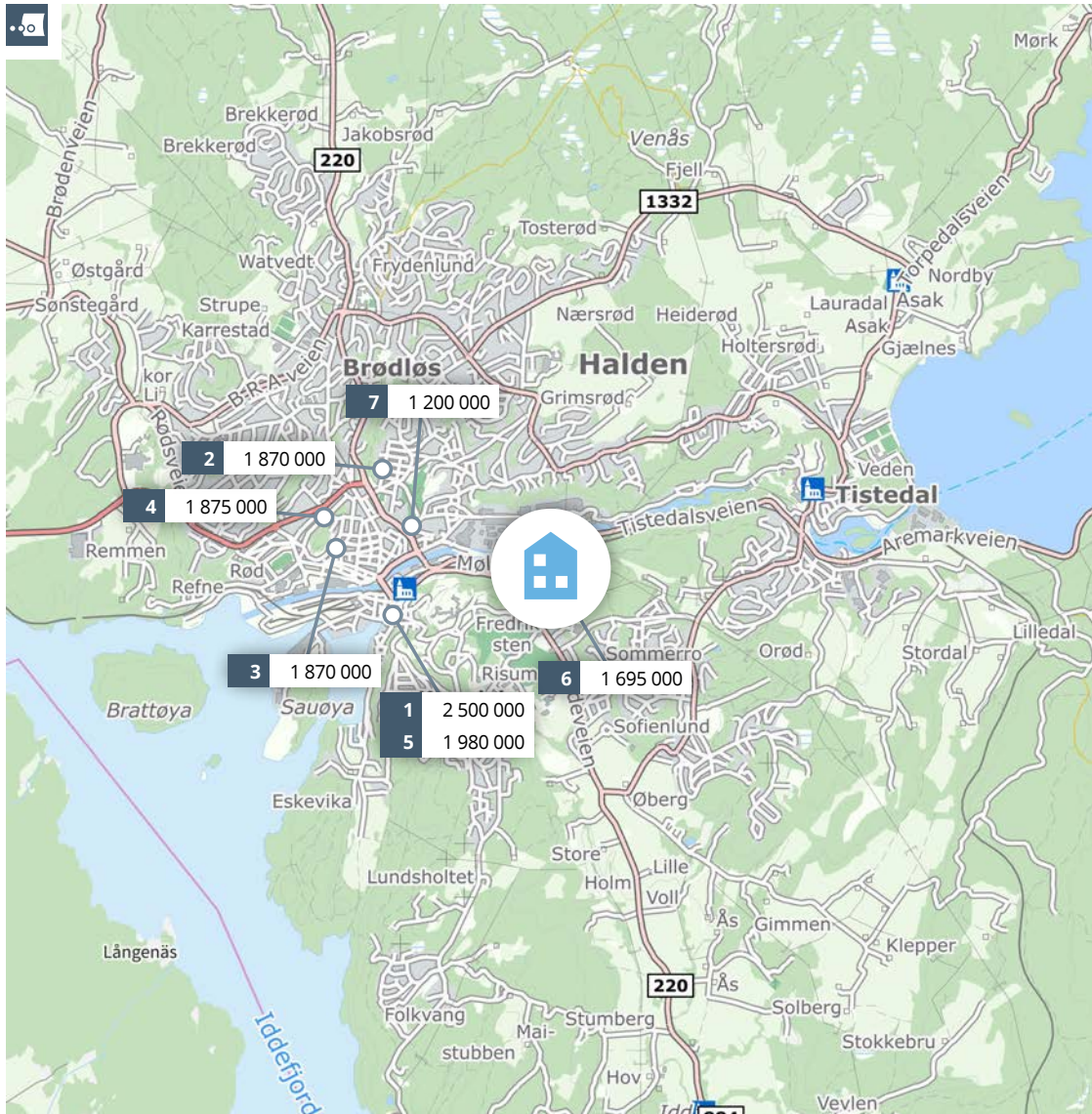
DELING AV PERSONOPPLYSNINGER FOR TRYGGERE BOLIGHANDEL OG MULIG RESERVASJON

Norsk takst og deres samarbeidspartnere benytter personopplysninger fra rapporten for analyse- og statistikkformål, samt utvikling og drift av produkter og tjenester for takstbransjen og andre aktører i bolig-omsetningen. Les mer om dette og hvordan du kan reservere deg på <https://www.norsktakst.no/norsk/om-norsk-takst/personvernerklæring/reservasjon/>

Vendu lager en boliganalyse basert på opplysninger fra rapporten. Les mer om dette og hvordan du kan reservere deg her: <https://samtykke.vendu.no/QO2945>

KLAGEORDNING FOR FORBRUKERE

Er du som forbruker misfornøyd med bygningssakkyndiges arbeid eller opptreden ved taksering av bolig eller fritidshus, se www.takstklagenemd.no for mer informasjon



Verdirapport

BONDEBAKKEN 12



Rapport utført av Norsk Takst den 29.04.2024



Dette er en indikasjon på pris og skal ikke benyttes i forbindelse med lånebehandling eller endelig verdifastsettelse av markedsverdi. Ønsker du en verdifastsettelse av markedsverdi, bør det innhentes en utfyllende verddivurdering som etakst/verditakst.



En tjeneste fra
Eiendomsverdi AS



Bondebakken 12, 1769 HALDEN

Selveierleilighet (i småhus) på selveiertomt, bygget i 1947

GNR 156 BNR 20 FNR 0 SNR 1 KOMMUNE 3101 HALDEN GRUNNKRETS SOMMERRO

Verdivurdert til

1 000 000 - 2 050 000

-	1 000 000 - 2 050 000	18 182 - 37 273
Fellesgjeld	Totalt	m ² pris

P-ROM	55 m ²	Byggeår	1947
BRA	58 m ²	Soverom	2
		Etasje	1



Dette er en indikasjon på pris og skal ikke benyttes i forbindelse med lånebehandling eller endelig verdifastsettelse av markedsverdi. Ønsker du en verdifastsettelse av markedsverdi, bør det innhentes en utfyllende verdivurdering som etakst/verditakst.

Sammenlignbare salg i nærområdet

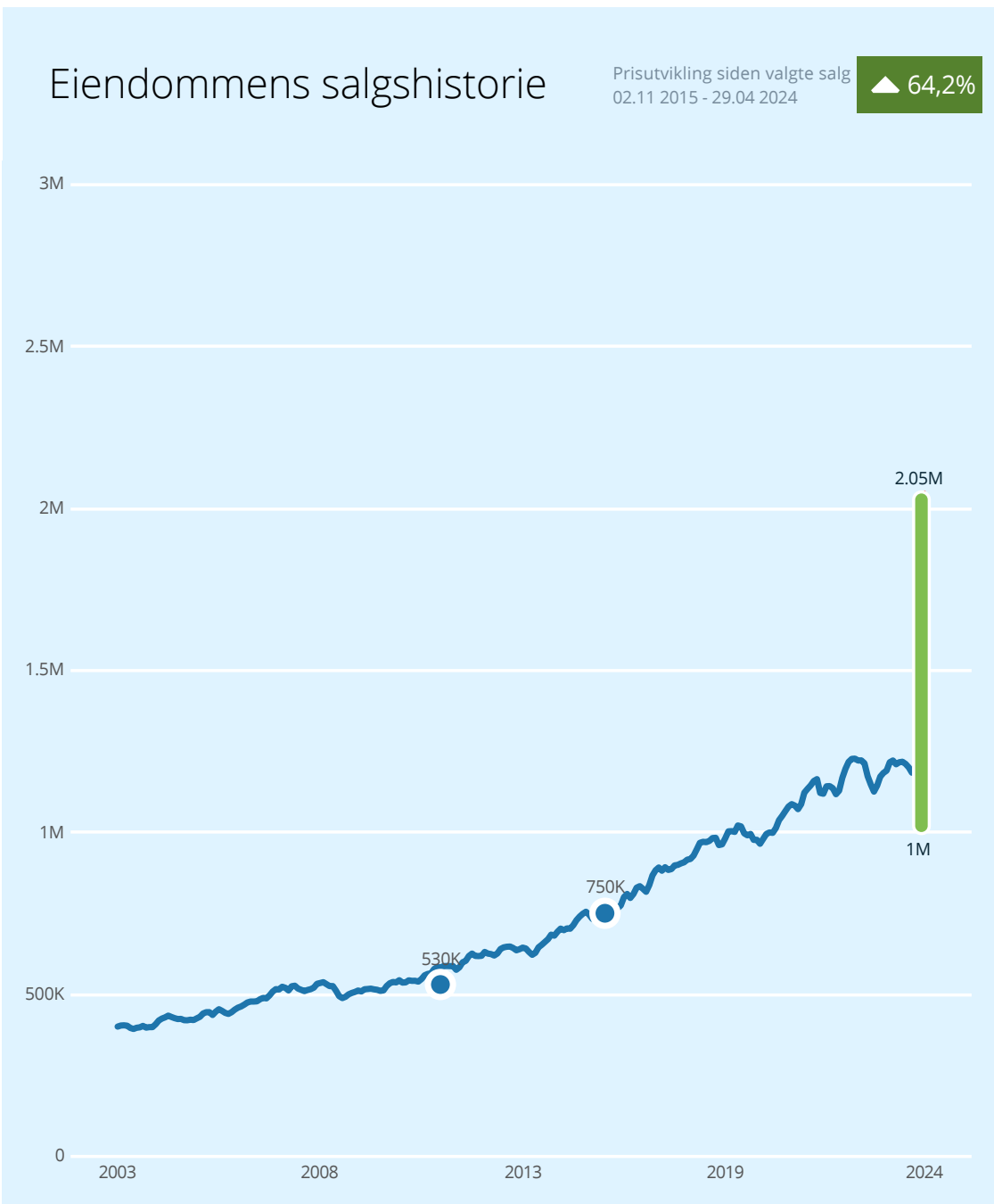
EIENDOM	SALGSDATO	PRISANT	PRIS	FELLESJ	TOTALPRIS	M ² PRIS
1 Olav Vs gate 1, 1767 HALDEN 62 m ² 1875 3. etg 2 sov	21.03.2023	2 450 000	2 500 000	8 516	2 508 516	40 460
2 Statsråd Tanks gate 7, 1777 HALDEN 56 m ² 1909 1. etg 1 sov	15.03.2023	1 890 000	1 870 000	73 814	1 943 814	34 711
3 Mette Mengs gate 5, 1776 HALDEN 50 m ² 1939 2. etg 2 sov	27.10.2023	1 790 000	1 870 000	0	1 870 000	37 400
4 Major Forbus gate 24, 1776 HALDEN 52 m ² 1946 2. etg 1 sov	26.10.2023	2 000 000	1 875 000	0	1 875 000	36 058
5 Olav Vs gate 1, 1767 HALDEN 53 m ² 1909 3. etg 2 sov	17.02.2023	2 150 000	1 980 000	0	1 980 000	37 358
6 Bondebakken 12, 1769 HALDEN 84 m ² 1947 2. etg 2 sov	13.01.2021	1 795 000	1 695 000	0	1 695 000	20 179
7 Garvergata 8A, 1772 HALDEN 56 m ² 1911 3. etg 1 sov	09.10.2023	1 300 000	1 200 000	0	1 200 000	21 429



Eiendommens salgshistorie

Prisutvikling siden valgte salg
02.11.2015 - 29.04.2024

▲ 64,2%



● Salg
■ Denne verdivurdering
~ Prisindeks
■ Endring av eiendom

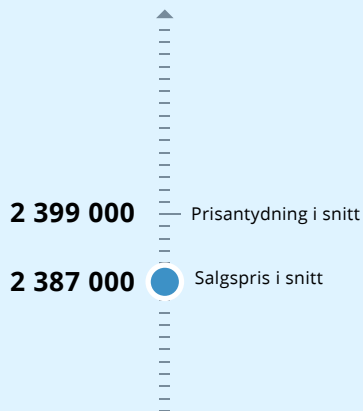
REGISTRERT	SALGSDATO	TINGLYST	PRISANT	PRIS	FELLESgjELD	TOTALPRIS
18.10.2015	02.11.2015	03.12.2015	750 000	750 000	0	750 000
17.08.2010	14.07.2011	16.08.2011	570 000	530 000	0	530 000



Leiligheter til salgs i HALDEN kommune nå

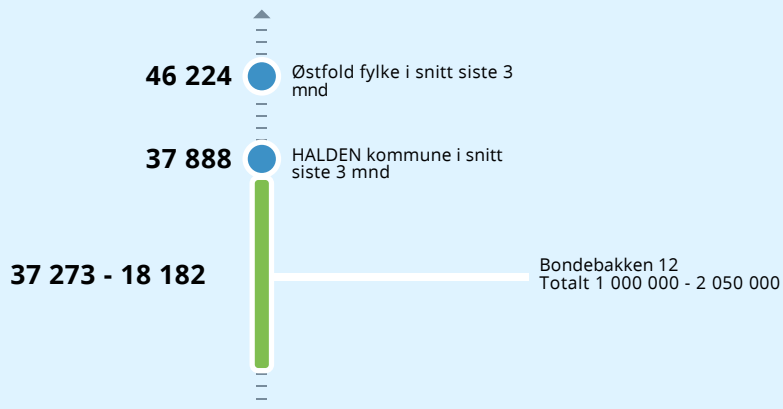


Leiligheter solgt i HALDEN kommune siste 3 mnd



for 0.5% under prisantydning

Analyse m²-priser





Halden kommune

Adresse: Postboks 150, 1751 HALDEN

Telefon: 69 17 45 00

Utskriftsdato: 08.04.2024

Kommunale gebyrer 2024

EM §6-7 Oppdragstakerens undersøkelses- og opplysningsplikt

Kilde: Halden kommune

Kommunenr.	3101	Gårdsnr.	156	Bruksnr.	20	Festenr.		Seksjonsnr.	1
Adresse	Bondebakken 12, 1769 HALDEN								

Kommunale gebyrer fakturert på eiendommen i 2023

Kommunale gebyrer er en kombinasjon av forskudd, abonnement og enkeltgebyrer fakturert etter levert tjeneste. Vi kjenner ikke samlet gebyr for en eiendom for et år før året er omme. Denne rapporten sammenstiller dette for fjoråret, med summer fordelt per fagområde. Tjenestene vil normalt ha en prisøkning hvert år, samt at forbruk på ulike tjenester kan variere fra år til år.

Gebyr	Fakturert beløp i 2023
Avløp	5 648,04 kr
Eiendomsskatt	2 015,60 kr
Feiing	612,48 kr
Renovasjon	4 385,28 kr
Vann	3 504,24 kr
Sum	16 165,64 kr

Prognose kommunale gebyrer fakturert på eiendommen inneværende år

Vare	Grunnlag	Enhetspris	Andel	Korreksjon	Årsprognose	Fakt. hittil i år
Eiendomsskatt-bolig	753700 prom	3,00 kr	1/1	0 %	2 261,00 kr	553,90 kr
Avfallsgebyr volumdel	1 Beh.	2 280,31 kr	1/1	0 %	2 280,31 kr	570,08 kr
Avfallsgebyr grunndel	1 stk	2 104,91 kr	1/1	0 %	2 104,91 kr	526,24 kr
Feie- og tilsynsgebyr 1,2,3 etg	3 stk	612,50 kr	1/1	0 %	1 837,50 kr	153,11 kr
Feie- og tilsynsgebyr 1,2,3 etg	1 stk	490,00 kr	1/1	0 %	490,00 kr	0,00 kr
Vanngebyr fl.fam.	103 m3	29,18 kr	1/1	0 %	3 005,03 kr	751,27 kr
Årsgebyr fastledd vann	1 stk	3 150,00 kr	1/1	0 %	3 150,00 kr	787,50 kr
Avløpsgeb. fl.fam.	103 m3	47,53 kr	1/1	0 %	4 895,07 kr	1 223,78 kr

Vare	Grunnlag	Enhetspris	Andel	Korreksjon	Årsprognose	Fakt. hittil i år
Årsgebyr fastledd avløp	1 stk	2 450,00 kr	1/1	0 %	2 450,00 kr	612,49 kr
				Sum	22 473,82 kr	5 178,37 kr

Løpende gebyr brukes for å fordele en årlig kostnad på flere innbetalinger.

Eiendomsskatt er unntatt mva. Andre beløp er inkl. mva.

FORBEHOLD VED UTLEVERING AV INFORMASJON I FORBINDELSE MED EIENDOMSFØRESPØRSLER:

Det tas forbehold om riktigheten eller fullstendigheten av opplysningene i dette dokumentet. Det kan derfor ikke rettes krav som følge av at disse opplysningene benyttes som grunnlag for beslutninger.



Halden kommune

Adresse: Postboks 150, 1751 HALDEN

Telefon: 69 17 45 00

Utskriftsdato: 08.04.2024

Vann og avløp med informasjon om vannmåler

EM §6-7 Oppdragstakerens undersøkelses- og opplysningsplikt

Kilde: Halden kommune

Kommunenr.	3101	Gårdsnr.	156	Bruksnr.	20	Festenr.		Seksjonsnr.	1
Adresse	Bondebakken 12, 1769 HALDEN								

Informasjon om vann/avløp registrert på eiendommen

Målnummer	Stand	Dato	Avlesningstype
Ingen treff på vannmålere.			

Offentlig vann	Ja
Offentlig avløp	Ja
Privat septikanlegg	Nei

For seksjonerte eiendommer kan det mangle vannmålerinfo og andre opplysninger tilknyttet vann/avløp, da disse opplysningene er knyttet til en fellesavtale for sameiet.

FORBEHOLD VED UTLIVERING AV INFORMASJON I FORBINDELSE MED EIENDOMSFORESPØRSLER:

Det tas forbehold om riktigheten eller fullstendigheten av opplysningene i dette dokumentet. Det kan derfor ikke rettes krav som følge av at disse opplysningene benyttes som grunnlag for beslutninger.



Halden kommune

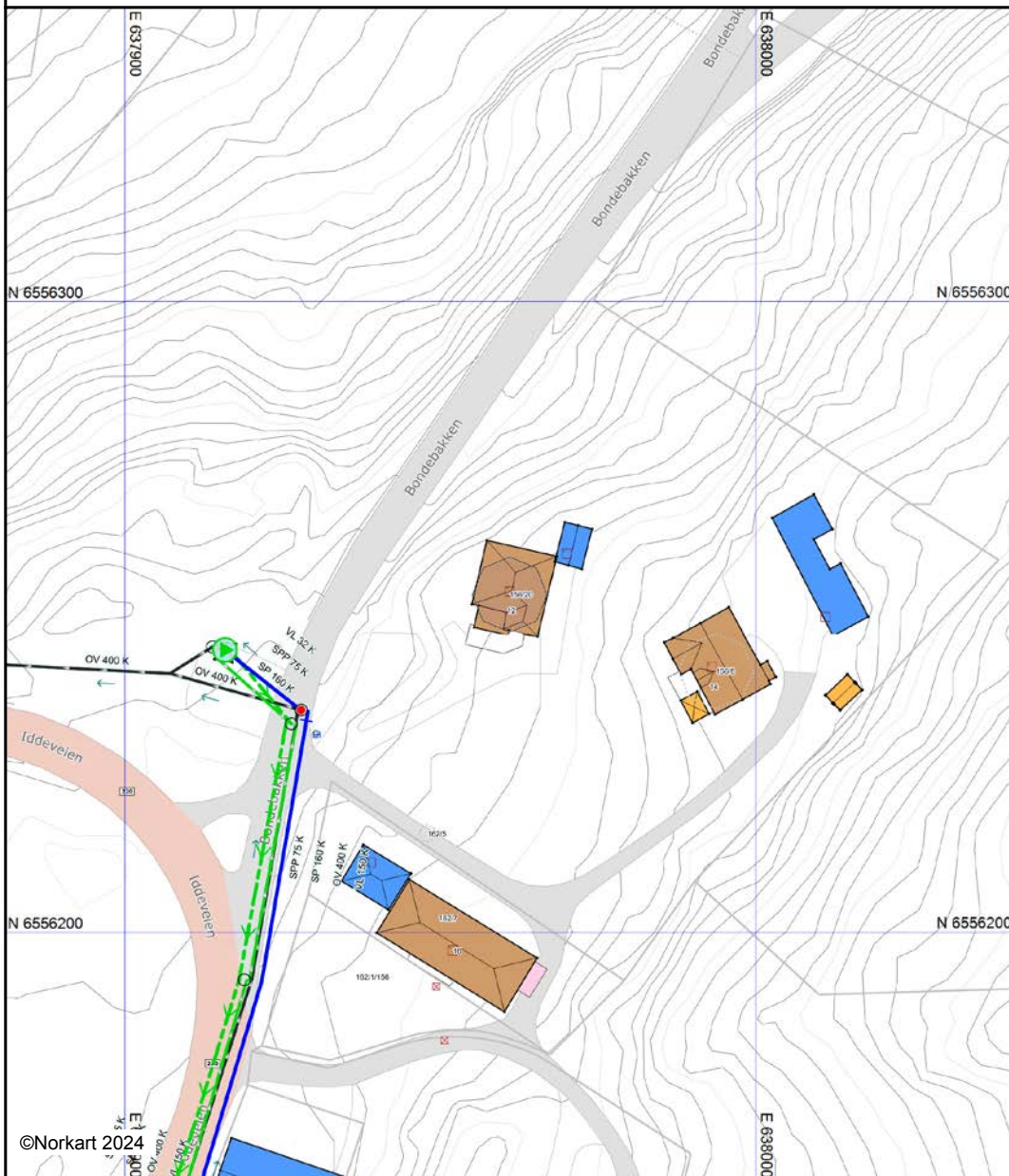
Ledningskart

Eiendom: 156/20/0/1
Adresse: Bondebakken 12
Dato: 08.04.2024
Målestokk: 1:1000



UTM-32

Kartet viser kommunale ledningstraseer (vann og avløp) der dette finnes. Private stikkledninger tegnes der disse er registrert. Informasjon hentes fra kommunens digitale ledningskartverk.



Det tas forbehold om at det kan forekomme feil, mangler eller avvik i kartet. Spesielt gjelder dette usikre eiendomsgrenser. VA-ledninger kan være tegnet parallellforsjøvet og mange private ledninger mangler i kartet. Dette kartet kan ikke brukes som erstatning for situasjonskart i byggesaker.

Det tas forbehold om riktigheten eller fullstendigheten av opplysningene i dette dokumentet. Det kan derfor ikke rettes krav som følge av at disse opplysningene benyttes som grunnlag for beslutninger.

Eiendomsdata (Seksjon)

Bruksnavn		Beregnet areal	0
Etablert dato	09.05.2007	Arealmerknader	
Oppdatert dato	20.12.2023	Antall teiger	0
Seksjonsformål	Boligseksjon	Tilleggsareal (Bygg)	
Sameiebrøk	100/300		

- Tinglyst Del i samla fast eiendom Grunnforurensning Avtale/Vedtak om gr.ervert
 Bestående Under sammenslåing Kulturminne
 Klage er anmerket Ikke fullført oppmålingsforr. Frist fullføring:
 Har fester Jordskifte er krevd Mangel ved matrikkelføringskrav Frist retting:

Forretninger

Brukstilfelle Forretningstype	Forr.dato M.før.dato	Kom. saksref. Annen ref.	Tingl.status Endr.dato	Involverte Berørte
Omnummerering Omnummerering	01.01.2024 01.01.2024		Tinglyst 01.01.2024	156/20, 156/20/0/1, 156/20/0/2, 156/20/0/3
Omnummerering Omnummerering	01.01.2020 01.01.2020		Tinglyst 01.01.2020	156/20, 156/20/0/1, 156/20/0/2, 156/20/0/3
Seksjonering Seksjonering	09.05.2007			156/20, 156/20/0/1

Tinglyste eierforhold

Navn ID	Rolle Andel	Adresse Poststed	Status Kategori
LØDENG EMIL F190177*****	Hjemmelshaver (H) 1/1	HJORTSBERGVEIEN 40 1784 HALDEN	Bosatt (B)

Bruksenheter

Type	Adresse	Br.enhet	Eiendom	BRA	Rom	Bad	WC	Kjøkkentilgang
Bolig	Bondebakken 12	U0101	156/20/0/1	0	0	0	0	

Adresse

Vegadresse: Bondebakken 12

Adressetilleggsnavn:

Poststed	1769 HALDEN	Kirkesogn	02020601 Idd
Grunnkrets	303 Sommerro	Tettsted	1 Halden
Valgkrets	6 Idd		

Bygg

Nr	Bygningsnr	Lnr	Type	Bygningsstatus	Dato
1	145083095		Andre småhus m/3 boliger el fl (136)	Tatt i bruk (TB)	

1: Bygning 145083095: Andre småhus m/3 boliger el fl (136), Tatt i bruk

Bygningsdata

Næringsgruppe	Bolig (X)	BRA Bolig	
Sefrakminne	Nei	BRA Annet	
Kulturminne	Nei	BRA Totalt	
Opprinnelseskode	Massivregistrering	BTA Bolig	
Har heis	Nei	BTA Annet	
Vannforsyning		BTA Totalt	
Avløp		Bebygd areal	
Energikilder		Ufullstendig areal	Ja
Oppvarmingstyper		Antall boenheter	3

Bygningsstatshistorikk

Bygningsstatus	Dato	Reg.dato
Tatt i bruk		09.05.2007

Bruksenheter

Type	Adresse	Br.enhet	Eiendom	BRA	Rom	Bad	WC	Kjøkkentilgang
Bolig	Bondebakken 12	U0101	156/20/0/1	0	0	0	0	

Etasjer

Etasje	Ant. boenh.	BRA Bolig	BRA Annet	Sum BRA	BTA Bolig	BTA Annet	Sum BTA
H02	1	0	0	0	0	0	0
H01	1	0	0	0	0	0	0
U01	1	0	0	0	0	0	0

Seksjonert eiendom: Grunneiendom 156/20

Bruksnavn	STENBO	Beregnet areal	100
Etablert dato	23.01.1947	Historisk oppgitt areal	0
Oppdatert dato	20.12.2023	Historisk arealkilde	Ikke oppgitt (0)
Bruk av grunn	()	Antall teiger	1
Arealmerknader	Fiktive grenser		

- Tinglyst
 Del i samla fast eiendom
 Grunnforurensning
 Avtale/Vedtak om gr.erverv
 Bestående
 Under sammenslåing
 Kulturminne
 Seksjonert
 Klage er anmerket
 Ikke fullført oppmålingsf.
 Frist fullføring:
 Har fester
 Jordskifte er krevd
 Mangel ved matrikkelføringskrav
 Frist retting:

Teiger

Type teig	X	Y	H	H.teig	Ber. areal	Arealmerknad
Eiendomsteig	6556253.52	637960.99		Ja	100	Fiktive grenser (FG)



Halden kommune

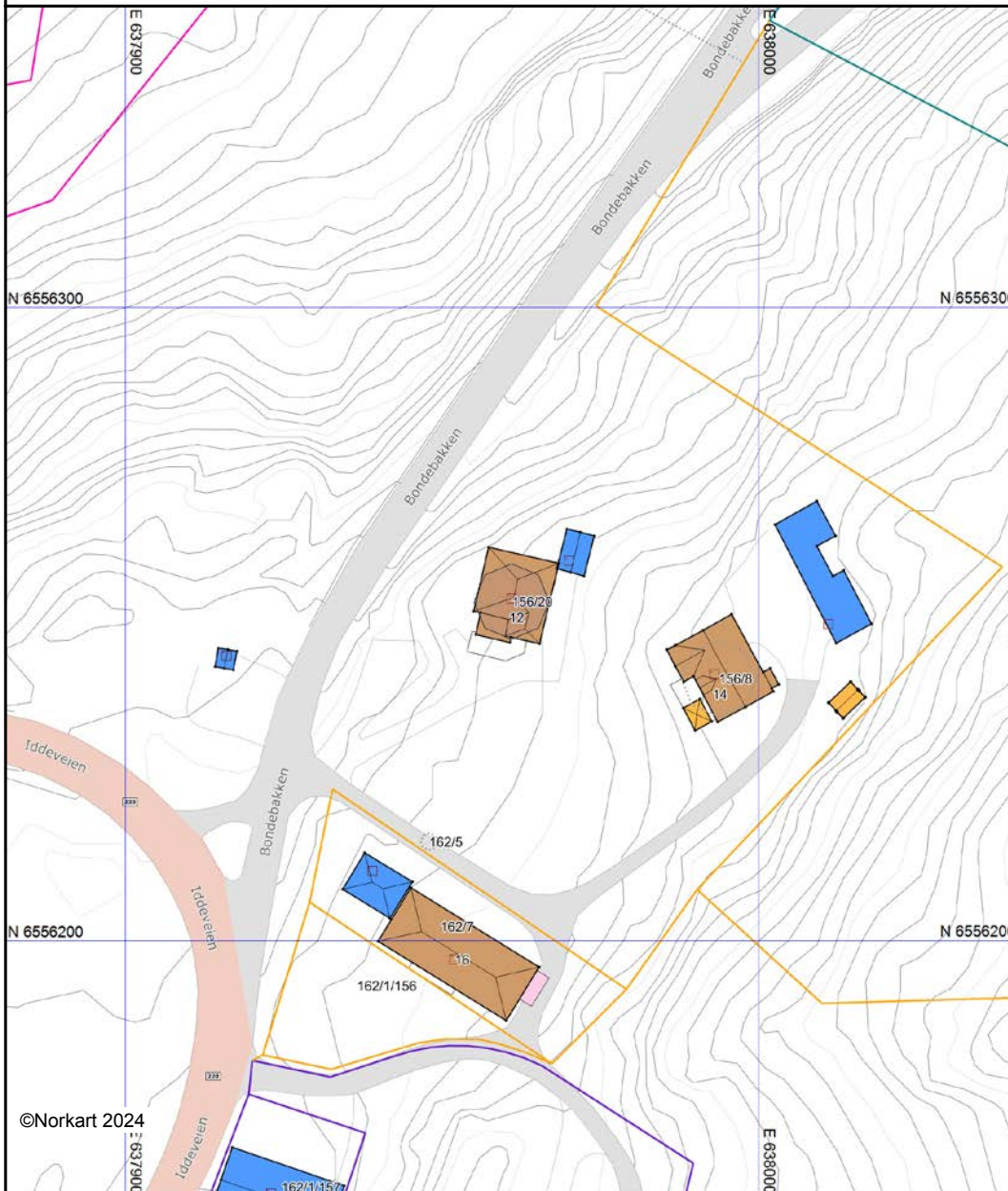
Grunnkart

Eiendom: 156/20/0/1
Adresse: Bondebakken 12
Dato: 08.04.2024
Målestokk: 1:1000



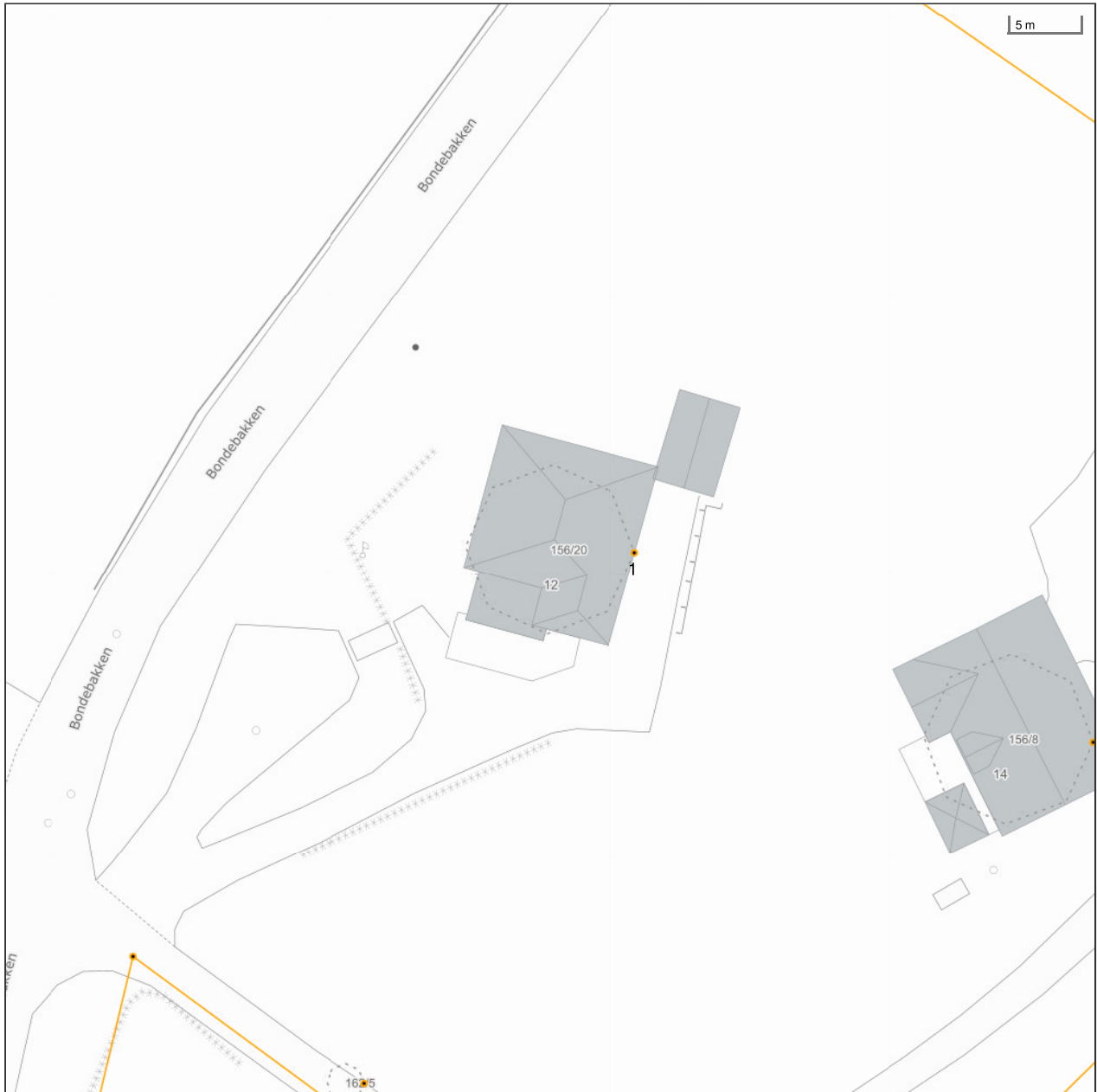
UTM-32

Eiendomsgr. nøyaktig <= 10 cm	Eiendomsgr. mindre nøyaktig >200<=500 cm	Eiendomsgr. omtvistet	Hjelpelinje vannkant
Eiendomsgr. middels nøyaktig >10<=30 cm	Eiendomsgr. lite nøyaktig >=500 cm	Hjelpelinje veikant	Hjelpelinje fiktiv
Eiendomsgr. mindre nøyaktig >30<=200 cm	Eiendomsgr. uviss nøyaktighet	Hjelpelinje punkt feste	



Det tas forbehold om at det kan forekomme feil, mangler eller avvik i kartet. Spesielt gjelder dette usikre eiendomsgrenser. Dette kartet kan ikke brukes som erstatning for situasjonskart i byggesaker.

Eiendomskart for eiendom 3101 - 156/20//1



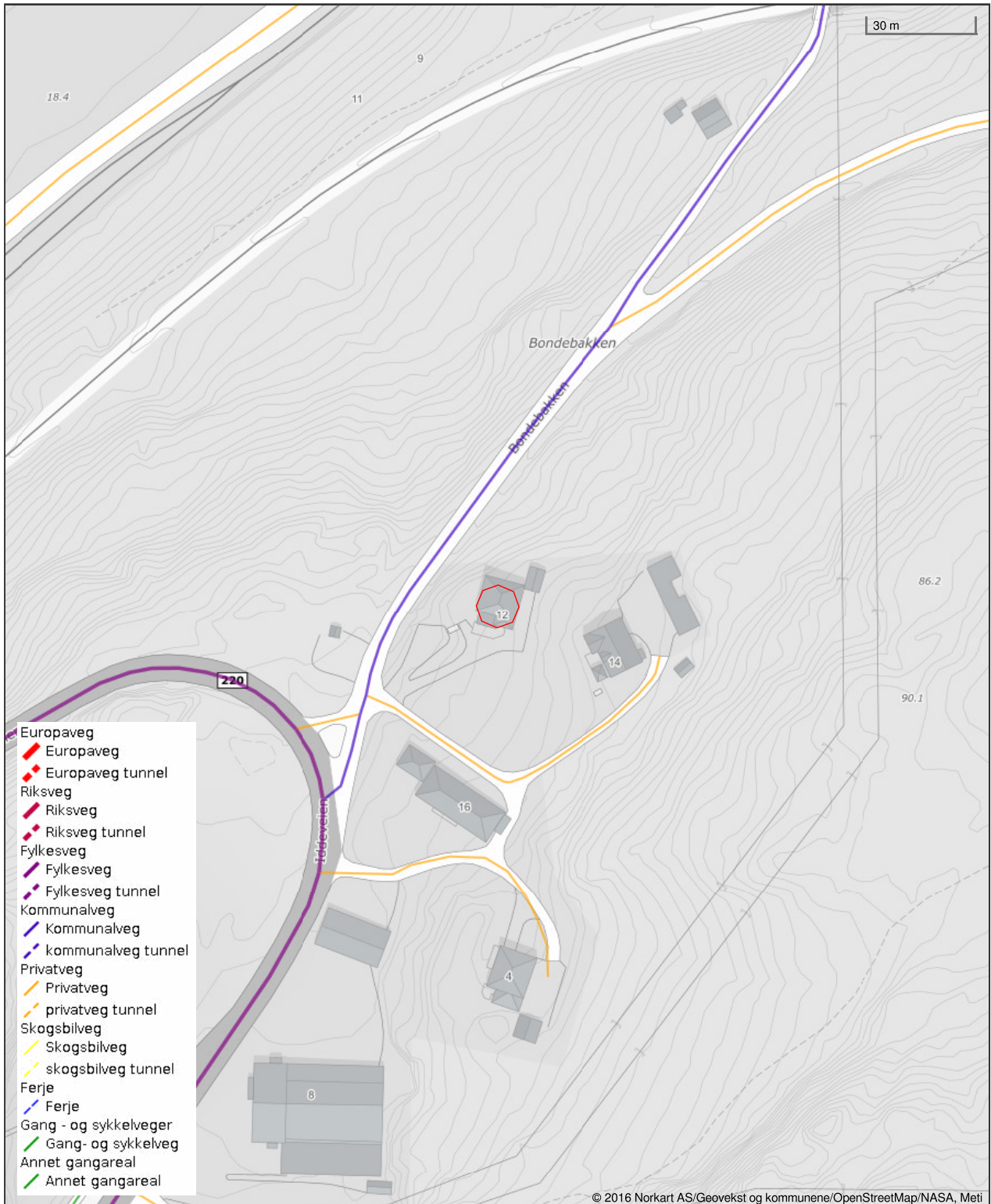
Det tas forbehold om riktigheten eller fullstendigheten av opplysningene i dette dokumentet. Det kan derfor ikke rettes krav som følge av at disse opplysningene benyttes som grunnlag for beslutninger.

- | | | | |
|----------------------------------|--|----------------------------------|-------------------------------------|
| ----- Eiendomsgrense - omtvistet | ----- Eiendomsgrense - lite nøyaktig | ● Grensepunkt - lite nøyaktig | ○ Grensepunkt - offentlig godkjent |
| - - - - - Hjelpelinje vegkant | ----- Eiendomsgrense - mindre nøyaktig | ● Grensepunkt - mindre nøyaktig | ⊙ Grensepunkt - bolt |
| ----- Hjelpelinje fiktiv | ----- Eiendomsgrense - middels nøyaktig | ● Grensepunkt - middels nøyaktig | ⊗ Grensepunkt - kors |
| Hjelpelinje punktfeste | ----- Eiendomsgrense - nøyaktig | ● Grensepunkt - nøyaktig | ⊠ Grensepunkt - rør |
| - - - - - Hjelpelinje vannkant | ----- Eiendomsgrense - svært nøyaktig | ● Grensepunkt - svært nøyaktig | ● Grensepunkt - hjelpepunkt / annet |
| | ----- Eiendomsgrense - uviss nøyaktighet | | ● Grensepunkt - uten klassifisering |

Areal og koordinater for eiendommen

Areal	100,00 m ²	Arealmerknad	Fiktive grenser				
Representasjonspunkt	Koordinatsystem	EUREF89 UTM Sone 32	Nord	6556253,52	Øst	637960,99	
Grensepunkter						Grenselinjer (m)	
#	Nord	Øst	Nøyaktigh.	Nedsatt i	Grensepunkttype	Lengde	Radius
1	6556253,52	637966,94	9999 cm	Ikke spesifisert (IS)	Geometrisk hjelpepunkt (99)	(Punkt)	

Vegstatuskart for eiendom 3101 - 156/20//



Det tas forbehold om riktigheten eller fullstendigheten av opplysningene i dette dokumentet. Det kan derfor ikke rettes krav som følge av at disse opplysningene benyttes som grunnlag for beslutninger.



Halden Kommune
Regulerings- og
byggesaksavdelingen
Svenskegt. 6

Ferdigattest

Etter plan- og bygningsloven (pbl)
av 14.juni 1985 §99, nr.1

Saksnr 01/03631 Løpenr 5432/02

Ansvarlig søker (navn og adresse) Lindhaugen AS Svingen 1789 BERG I ØSTFOLD	Tiltakshaver (navn og adresse) Geir Gustavsen Bondebakken 12 1769 HALDEN
---	--

Ferdigattest er gitt for				
Eiendommen / adresse: Bondebakken 12, 1769 HALDEN	Gnr 156	Bnr 20	Festnr	Seksjonsnr

Spesifikasjon		
Tiltakets art Omlegging av vann og avløp til separatsystem – utkobling av septiktank		
Vedtak fattet av: Regulerings- og byggesaksavdelingen	Vedtak dato 11.03.2002	Saksnr 174/01
Merknader		
	Den kontrollansvarlige for utførelsen har sørget for sluttkontroll og avsluttende gjennomføring av kontrolldokumentasjon for det ferdige tiltaket. Gjennom dette har den kontrollansvarlige bekreftet overfor kommunen at kontroll er foretatt med tilfredsstillende resultat, i samsvar med tillatelser og krav gitt i eller i medhold av plan- og bygningsloven. Bygningen eller deler av den må ikke tas i bruk til annet formål enn det tillatelsen fastsetter (jfr. Pbl § 93). Bruksendring krever særlig tillatelse (jfr. Pbl § 93).	

Underskrift		
Sted Halden	Dato 11.03.2002	Stempel/underskrift Øystein Gaulin avdelingsingeniør

Kopi sendt andre foretak som har hatt ansvarsrett	
	Funksjon
	Funksjon
	Funksjon

Kopi:
Stenersrød, Lene
Renseanlegget

GODKJENT 11/3 -2002
Halden Kommune, Byggesaksseksjonen

HALDEN KOMMUNE	
Ar.Saksnr. 01/3631	Dok.nr. 5
Kommunens stempel 20. 11. 2001	
Ark. Kode P 156/20	
Ark. Kode S L62	
Avdeling REB	Saksbeh. OY6
Kassasjonsår	Grønting

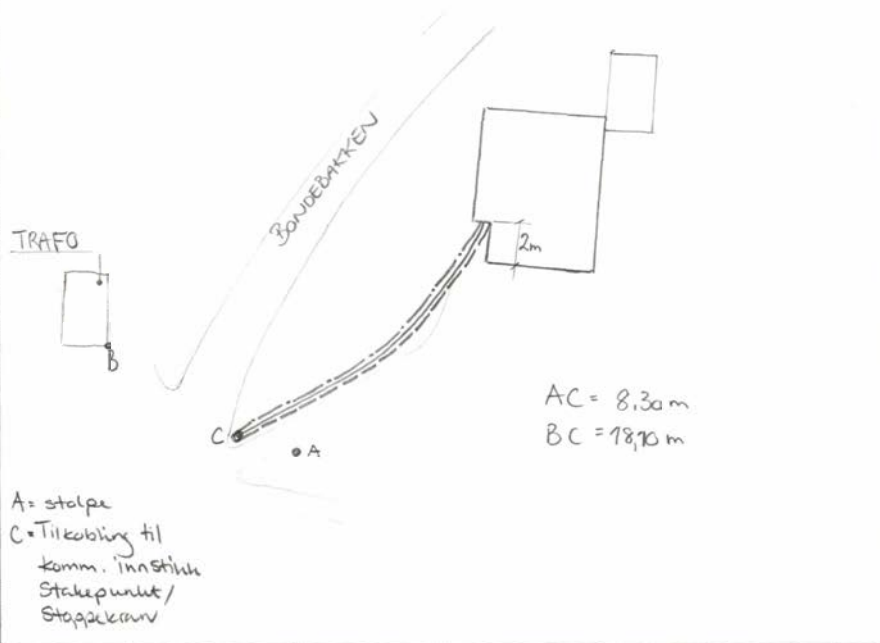
FERDIGMELDING FOR VA-ANLEGG	Kommunens stempel		
	20. 11. 2001		
Eiendommens adresse: Bondebakken 12, 1769 Halden	Gnr: 156	Bnr: 20	Fnr: 20
Tiltakshavers navn: Geir Gustavsen	Adresse: Bondebakken 12, 1769 Halden		
Ansvarlig rørlegger: LINDHAUGEN AS	Adresse: Svingen, 1789 Berg i Østfold		

Tiltak på eiendommen: Bondebakken 12, 1769 Halden
er utført i henhold til tillatelsen og arbeidet meldes herved ferdig.

Halden, 19.11.2001

LINDHAUGEN
AUT. VÅRHSINNTREPRENDR
&
ANLEGGSGRATNERFIRMA
GH Tullvold - HALDEN
Signatur ansvarlig rørlegger

Skisse



FERDIGMELDING FOR VA-ANLEGG

Kommunens stempel

Eiendommens adresse:
Bondebakken 12, 1769 Halden

Gnr: 156

Bnr: 20

Fnr: 20

Tiltakshavers navn:
Geir Gustavsen

Adresse: Bondebakken 12, 1769 Halden

Ansvarlig forlegger:
LINDHAUGEN AS

Adresse: Svingen, 1789 Berg i Østfold

Tiltak på eiendommen: Bondebakken 12, 1769 Halden
er utført i henhold til tillatelsen og arbeidet meldes herved ferdig.

Halden, 19.11.2001

AUT. MASKINENTREPRENØR

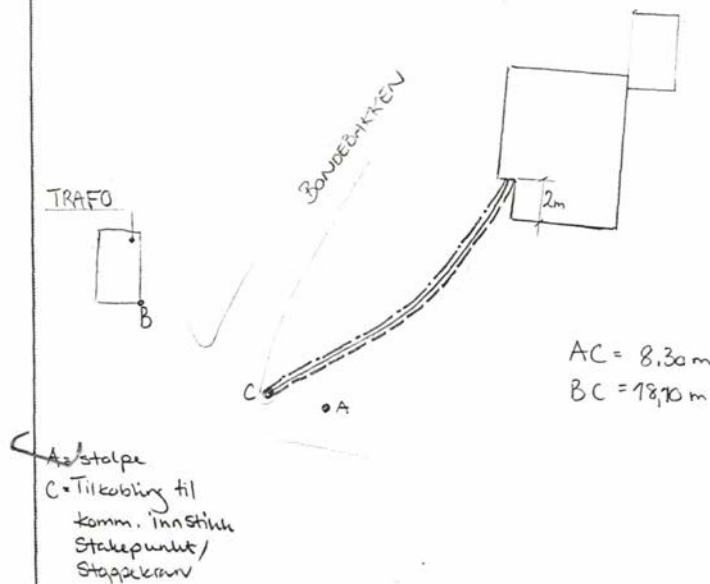
&
ANLEGGSGRANTNERFIRMA

1769 - HALDEN

GH. Hølvold

Signatur ansvarlig forlegger

Skisse





Halden kommune

Adresse: Postboks 150, 1751 HALDEN

Telefon: 69 17 45 00

Utskriftsdato: 08.04.2024

Planopplysninger

EM §6-7 Oppdragstakerens undersøkelses- og opplysningsplikt

Kilde: Halden kommune

Kommunenr.	3101	Gårdsnr.	156	Bruksnr.	20	Festenr.		Seksjonsnr.	1
Adresse	Bondebakken 12, 1769 HALDEN								

Opplysningene omfatter gjeldende planer og pågående planarbeid for eiendommen. Nærmere opplysninger om den enkelte plan med dokumenter, mindre endringer, etc finnes på internett, se lenker under. Oppgitte delarealer viser planinformasjon på eiendommen.

Det tas forbehold om riktigheten eller fullstendigheten av opplysningene i dette dokumentet. Det kan derfor ikke rettes krav som følge av at disse opplysningene benyttes som grunnlag for beslutninger.

Plantyper med treff

- Kommuneplaner

Plantyper uten treff

- Kommuneplaner under arbeid
- Kommunedelplaner under arbeid
- Reguleringsplaner under bakken
- Reguleringsplaner under arbeid
- Reguleringsplaner under arbeid i nærheten
- Bebyggelsesplaner over bakken
- Midlertidige forbud
- Kommunedelplaner
- Reguleringsplaner
- Reguleringsplaner over bakken
- Reguleringsplaner bunn
- Bebyggelsesplaner
- Bebyggelsesplaner under bakken

Kommuneplaner

Besøk kommunens hjemmeside for mer informasjon.

Id	G-KPLAN
Navn	Kommuneplanens arealdel 2023-2035.
Plantype	Kommuneplanens arealdel
Status	Endelig vedtatt arealplan
Ikrafttredelse	16.02.2023
Bestemmelser	- https://www.arealplaner.no/3101/dokumenter/2169/Planbestemmelser%20kommuneplanens%20arealdel%20Halden%2016.02.2023.%20KS%207.12.23.pdf
Delarealer	Delareal 100 m ² Arealbruk Bebyggelse og anlegg,Nåværende Områdenavn BA46



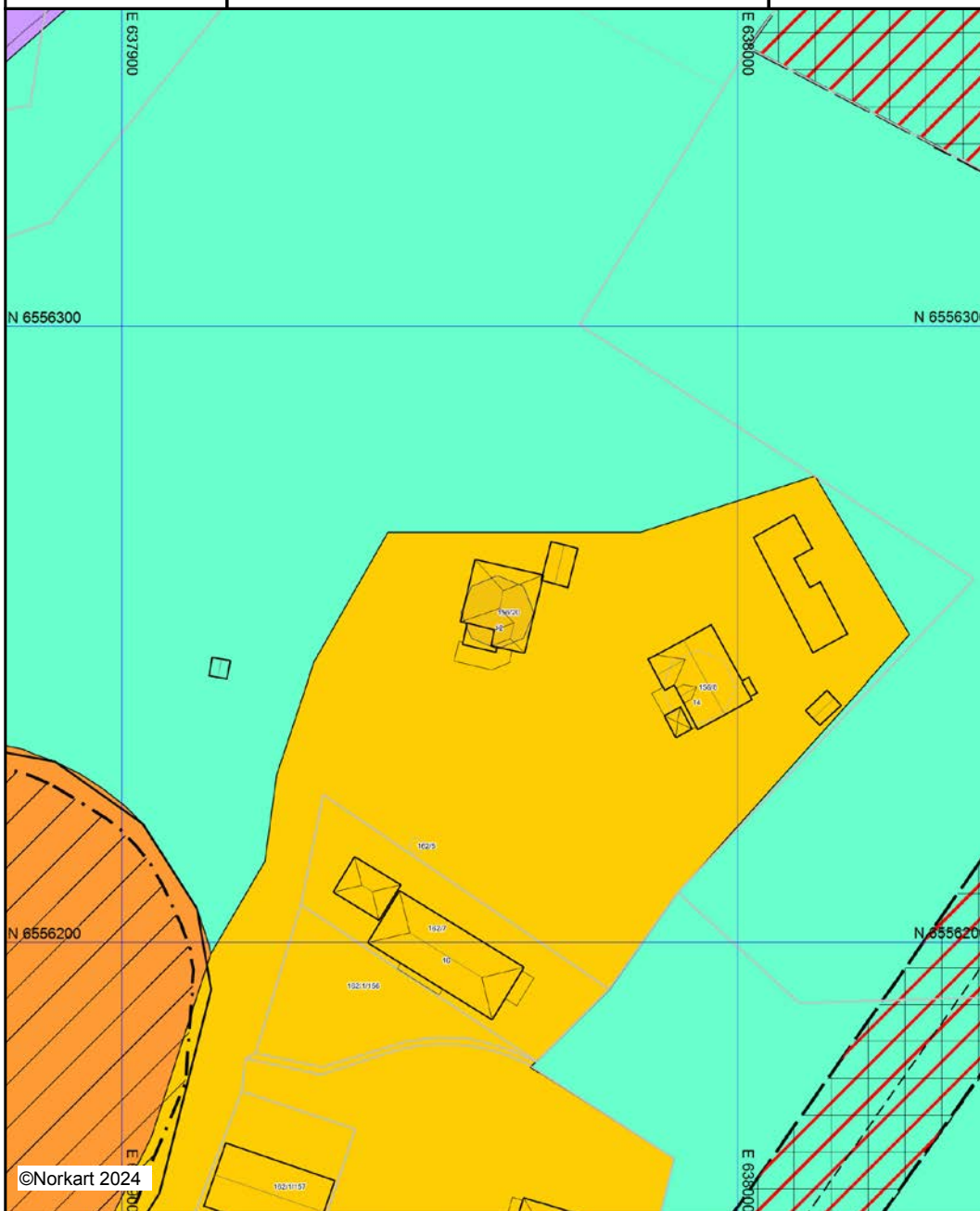
Halden kommune

Kommuneplankart

Eiendom: 156/20/0/1
Adresse: Bondebakken 12
Utskriftsdato: 08.04.2024
Målestokk: 1:1000



UTM-32







Kartet er produsert fra kommunens beste digitale kartbaser for området og inneholder viktige opplysninger om eiendommen og området omkring. Presentasjonen av informasjon er i samsvar med nasjonal standard. Kartet kan inneholde feil, mangler eller avvik i forhold til kravene i oppgitt standard. Kartet kan ikke benyttes til andre formål enn det formålet det er utlevert til uten samtykke fra kommunen jf. lov om åndsverk.

Tegnforklaring

Kommuneplan/Kommunedelplan PBL 2006

-  Faresone grense
-  Faresone - Høyspenningsanlegg (ink høysper
-  Angitthensyngrense
-  Angitthensynsone - Bevaring kulturmiljø
-  Båndlegginggrense
-  Båndlegging etter andre lover - nåværende
-  Bebyggelse og anlegg - nåværende
-  Næringsbebyggelse - nåværende
-  Andre typer bebyggelse - nåværende
-  Blågrønnstruktur - nåværende
-  Kraftledning - nåværende

Felles for kommuneplan PBL 1985 og 2008

-  Planområde
-  Grense for arealformål
-  Hovedveg - nåværende
-  Jernbane - nåværende

Bygninger

-  Taksprang Bunn
-  Bygning
-  Takkant
-  Takoverbygg
-  Takoverbygg kant
-  Veranda
-  Bygningslinje
-  Taksprang
-  Mønelinje

Eiendom	3101 156/20		
Utskriftsdato	08.05.2024	Antall datasett	94

VIKTIG: Fravær av treff på et datasett betyr ikke nødvendigvis at området er fritatt for risiko, men at det ikke er gjort observasjoner av det aktuelle temaet i området, eller at området ikke er kartlagt. Treff på et datasett indikerer normalt at ytterligere undersøkelser er nødvendige.

Det tas forbehold om riktigheten eller fullstendigheten av opplysningene i dette dokumentet. Det kan ikke rettes krav som følge av at disse opplysningene benyttes som grunnlag for beslutninger.

9 Berørte datasett

- ❗ FKB-AR5
- ❗ Marin grense
- ❗ Naturtyper i Norge - landskap
- ❗ Støykartlegging veg etter T-1442
- ❗ Verneplan for vassdrag
- ❗ Løsmasser N50/N250
- ❗ Mulighet for marin leire
- ❗ Radon
- ❗ Tettsteder

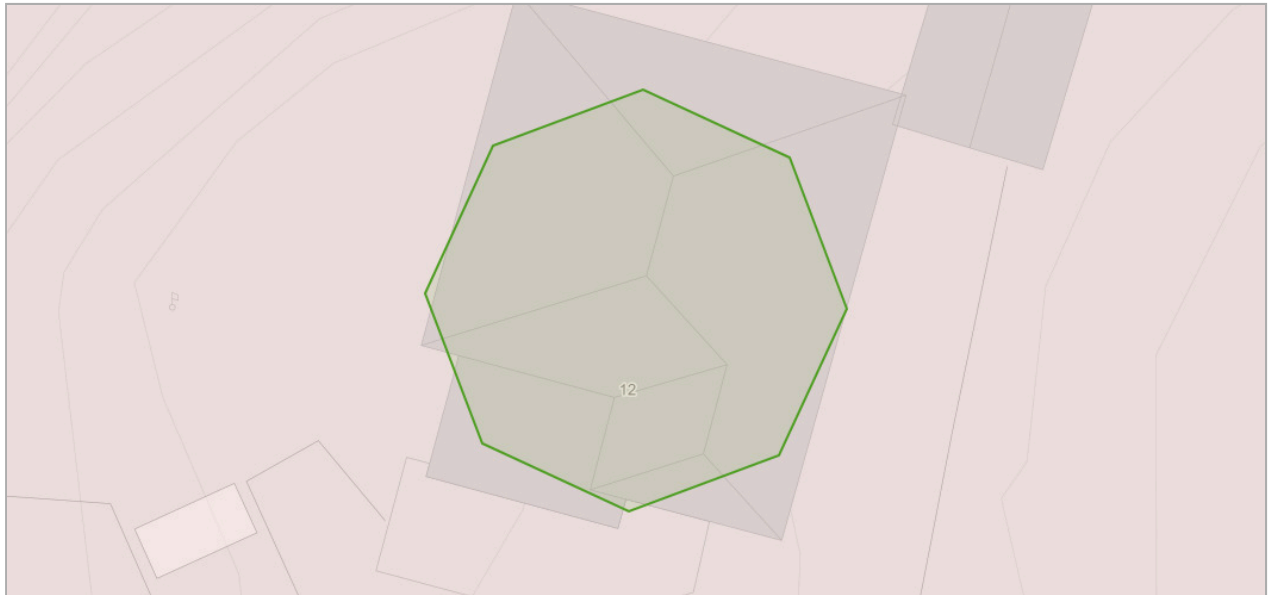
85 Sjekkede, ikke berørte datasett

- ✔ 100-meter belte kyst
- ✔ Akvakulturlokaliteter
- ✔ Arter av nasjonal forvaltningsinteresse
- ✔ Byggeforbudssoner kraftledninger
- ✔ Dyrkbar jord
- ✔ FKB Tiltak
- ✔ FKB-bane
- ✔ Flomsoner
- ✔ Forurenset grunn
- ✔ Grus og pukk
- ✔ Hoved- og biled
- ✔ Inngrepsfrie naturområder
- ✔ Jordsmonn - Jordkvalitet
- ✔ Korallrev
- ✔ Kulturlandskap - verdifulle
- ✔ Kulturminner - Fredete bygninger
- ✔ Kulturminner - Lokalteter, Enkeltminner og Sikringssoner
- ✔ Kulturminner - Verneverdig tette trehusmiljøer
- ✔ Låsettingsplasser
- ✔ Marine Naturtyper - DN håndbok 19
- ✔ Mineralressurser - industrimineral, naturstein og metaller
- ✔ Naturtyper NiN etter Miljødirektoratets instruks
- ✔ Aktsomhetskart for snøskred
- ✔ Ankringsområder
- ✔ Bergrettigheter
- ✔ Dybde data
- ✔ Fiskeplasser redskap
- ✔ FKB-arealbruk
- ✔ Flom - aktsomhetsområder
- ✔ Foreslåtte naturvernområder
- ✔ Grunnvannsborehull
- ✔ Gyteområder
- ✔ Hoved- og biled, arealavgrensning
- ✔ Jord- og flomskred, aktsomhetsområder
- ✔ Kartlagte og verdsatte friluftslivsområder
- ✔ Kulturlandskap - utvalgte
- ✔ Kulturminner - Brannsmitteområder
- ✔ Kulturminner - Kulturmiljøer
- ✔ Kulturminner - SEFRAK
- ✔ Kvikkleire
- ✔ Lufthavn - Restriksjonsplaner for Avinors lufthavner
- ✔ Markagrensa
- ✔ Naturtyper - DN-håndbok 13
- ✔ Naturvernområder

- ✔ Reindrift beitehage
- ✔ Reindrift flyttlei
- ✔ Reindrift høstvinterbeite årstidbeite
- ✔ Reindrift oppsamlingsområde
- ✔ Reindrift reinbeitedistrikt
- ✔ Reindrift reindrifsanlegg
- ✔ Reindrift reinrestriksjonsområde
- ✔ Reindrift sommerbeite årstidsbeite
- ✔ Reindrift vårbeite årstidbeite
- ✔ Skredfaresoner
- ✔ Statens vegvesens kvikkleiredata
- ✔ Steinsprang - aktsomhetsområder
- ✔ Stormflo
- ✔ Støysoner for BaneNORs jernbanenett
- ✔ Støysoner for Forsvarets skyte- og øvingsfelt etter T-1442
- ✔ Tilgjengelighet
- ✔ Trafikkulykker
- ✔ Utvalgte naturtyper
- ✔ Vannkraft, Utbygd og ikke utbygd
- ✔ Vernskog
- ✔ Vindkraft
- ✔ Reindrift ekspropriasjon
reinekspropriasjonsområde
- ✔ Reindrift høstbeite årstidbeite
- ✔ Reindrift konvensjonsområde
reinkonvensjonsområde
- ✔ Reindrift Reinavtaleområde
- ✔ Reindrift reinbeiteområde
- ✔ Reindrift reinkonsesjonsområde
- ✔ Reindrift siidaområde
- ✔ Reindrift trekklei
- ✔ Reindrift vinterbeite årstidbeite
- ✔ Skredhendelser
- ✔ Statlig sikra friluftslivsområder
- ✔ Store fjellskred
- ✔ Støysoner Avinors lufthavner
- ✔ Støysoner for Forsvarets flyplasser
- ✔ Strategisk støykartlegging veg
- ✔ Trafikkmengde
- ✔ Turrutebasen
- ✔ Vannforekomster
- ✔ Veg senterlinje Elveg 2.0
- ✔ Villreinområder

FKB-AR5

Kilde	Geovekst	Versjon	05.12.2023
-------	----------	---------	------------



Om datasettet

FKB-AR5 beskriver Norges arealressurser i målestokk 1:5 000. AR5 vil danne grunnlag for videre ajourhold av detaljert arealressursinformasjon. AR5 er et flatedekkende datasett som er velegnet for analyseformål og kartframstillinger.

Tegnforklaring

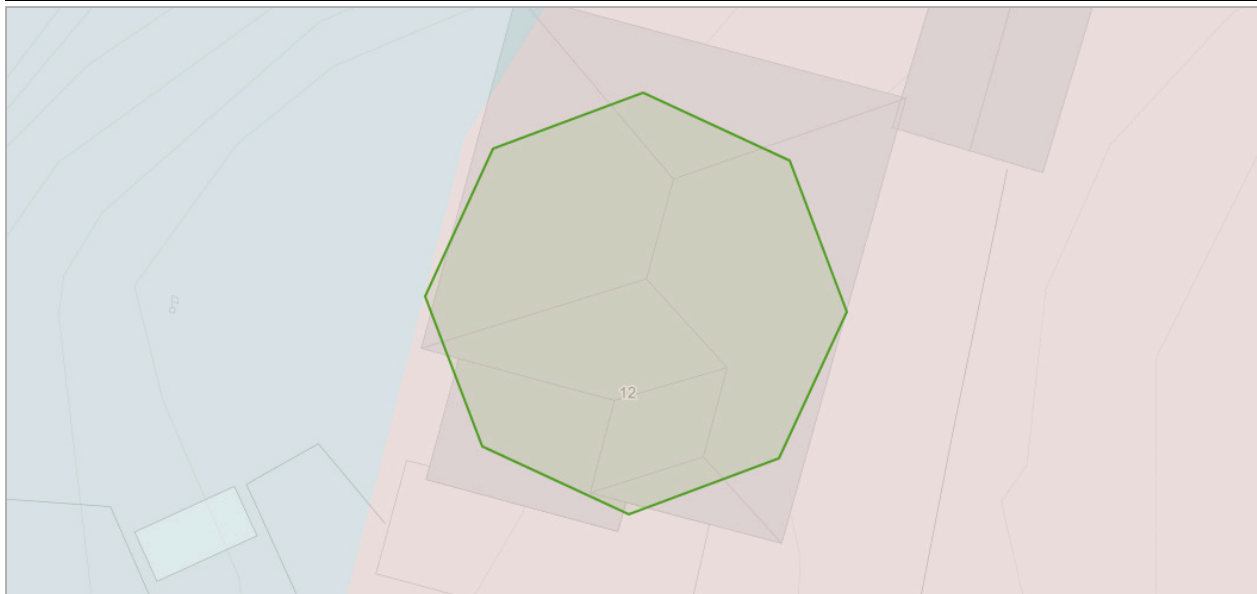
Bebyggelse
Samferdsel

Objekter

Arealtype	Grunnforhold	Skogbonitet	Treslag
Bebygd	Ikke relevant	Ikke relevant	Ikke relevant

Løsmasser N50/N250

Kilde	Norges geologiske undersøkelse	Versjon	12.03.2024
--------------	--------------------------------	----------------	------------



Om datasettet

Datagrunnlaget for tema jordarter er basert på innholdet i kvartærgeologiske kart (løsmassekart), som foreligger analogt i flere målestokker (hovedsaklig M 1:50.000). Kartene er konvertert til digital form ved hjelp av skanning og vektorisering. I første omgang er kun flatene og formelementer (linjer) etablert som digitale datasett. Senere vil også punktinformasjonen bli tilgjengelig. Temakoder og egenskaper følger i hovedsak SOSI-standarden, versjon 4.0. I egenskapstabellen til kartet er det gitt opplysninger om jordartstype, og med utgangspunkt i jordartenes egenskaper er det utviklet avledede tema. Dette kan være infiltrasjonsegenskaper og grunnvannspotensiale. Forholdene ligger også til rette for senere å utvikle tema av interesse for avfallsdeponering, grunnforhold og telefare. De avleda temaene må ikke oppfattes som absolutte, men er kun retningsgivende. Lokale forhold og variasjoner vil kunne medvirke til at avledningen burde være annerledes enn oppgitt. Lokale undersøkelser anbefales derfor før tiltak basert på avledningen settes i verk.

Tegnforklaring


Løsmasser N50/N250
Hav og fjordavsetning, tynt dekke
Bart fjell med tynt torvdekke

Objekter

Løsmasstype	Infiltrasjonsegenskap	Grunnvann
Bart fjell	Uegnet	Ikke grunnvannspotensial i løsmassene

Marin grense

Kilde	Norges geologiske undersøkelse	Versjon	28.04.2024
--------------	--------------------------------	----------------	------------



Om datasettet

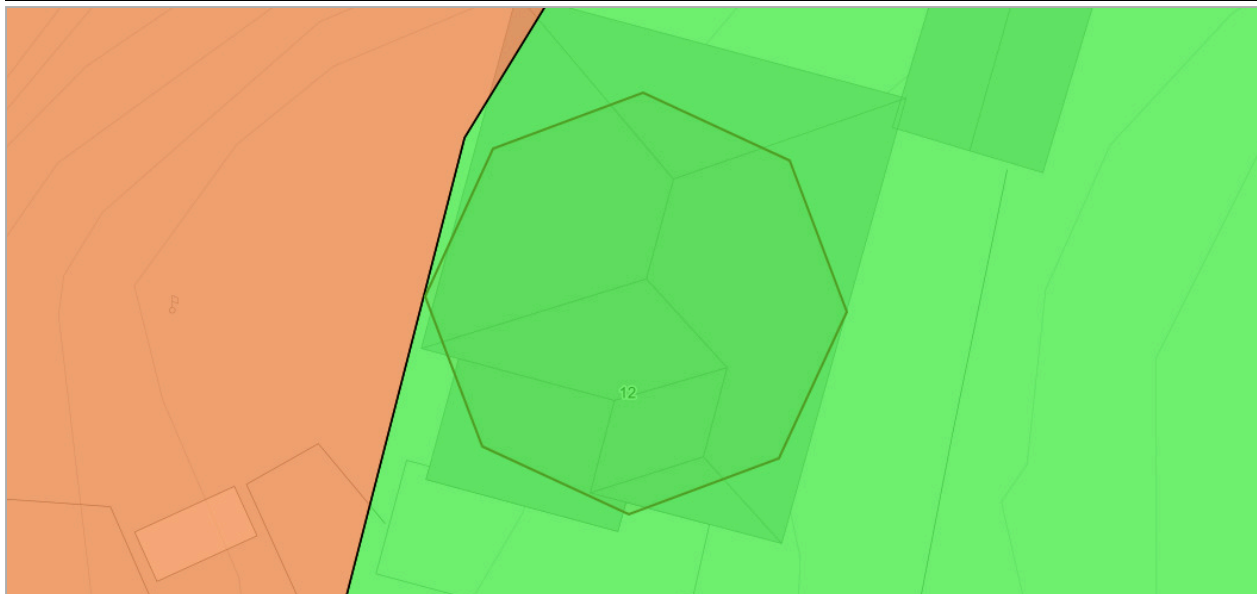
Marin grense angir det høyeste nivået som havet nådde etter siste istid. Marin grense angir dermed det høyest mulige nivået for marine sedimenter (hav- og fjordavsetninger) som er hevet til tørt land. Dataene består av punktregistreringer, linjer samt polygoner. Linjer og polygoner er modellert fra punktene og en 10 m høydemodell.

Tegnforklaring

Marin grense flate
■ Marin grense flate

Mulighet for marin leire

Kilde	Norges geologiske undersøkelse	Versjon	28.04.2024
--------------	--------------------------------	----------------	------------



Om datasettet

Mulighet for marin leire er basert på løsmassekart i ulike målestokk og datasett for marin grense.

Løsmasseyper under marin grense er klassifisert etter muligheten for å finne marin leire og kan grovt

sett inndeles i seks klasser. Karttjenesten 'Mulighet for marin leire' er opprettet som en hjelp til å lese et kvartærgeologisk kart.

Datasettet kan brukes til overordnet "screening" av store områder mht mulig forekomst av marin leire. Andre type data kan bidra til å verifisere om hvorvidt marin leire er tilstede eller ikke, for eksempel grunnboringsdata.

Tegnforklaring

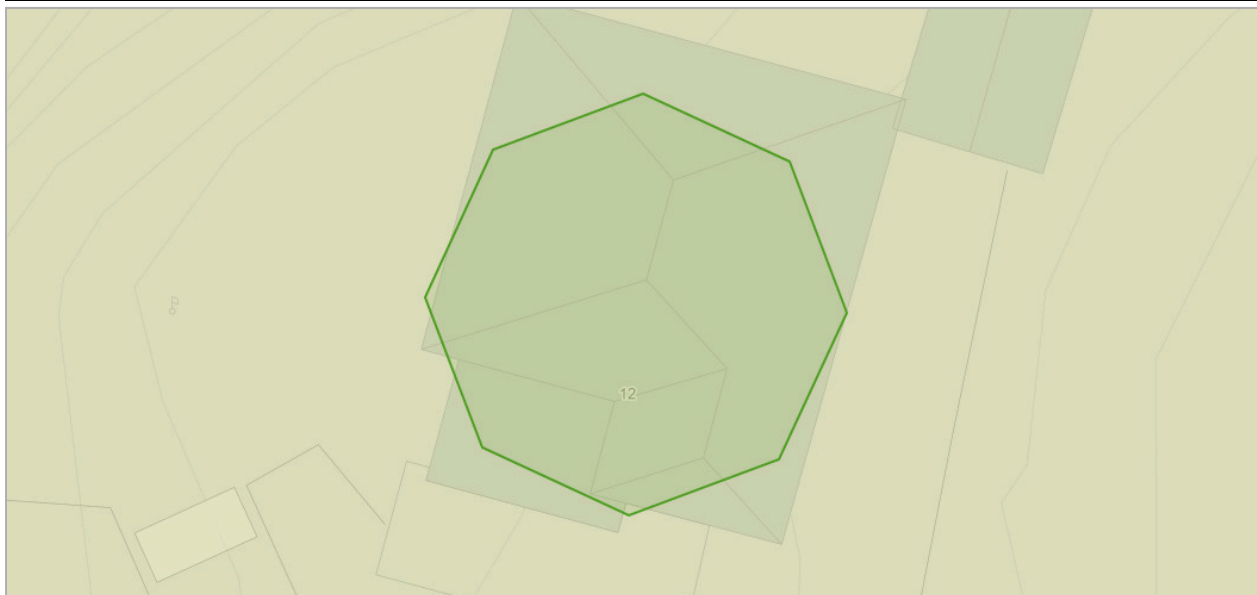
Mulighet for marin leire
■ Svært stor, men usammenhengende eller tynt sett
■ Stort sett fraværende

Objekter

Mulig marin leire	Løsmasstype
stortSettFraværende	Bart fjell

Naturtyper i Norge - landskap

Kilde	Artsdatabanken	Versjon	07.05.2024
--------------	----------------	----------------	------------



Om datasettet

NiN landskap er et system for beskrivelse av landskapsmessig variasjon som forholder seg til definisjonene i den europeiske landskapskonvensjonen og i naturmangfoldloven. NiN landskap er en del av Artsdatabanken sitt typesystem «Natur i Norge (NiN)». Kartleggingsmetodikken er utviklet for Nordland fylke, og standarden er utviklet etter et pilotprosjekt i Nordland fylke. Systemet inneholder standardisert metodikk for avgrensning og typeinndeling av landskap. Landskapsnivået i NiN er tilpasset kartlegging i målestokk 1:50 000. Landskapstypeinndelingen i NiN omfatter alle landskap fra naturlandskap, via jordbrukslandskap til bylandskapet. På grunnlag av digitale terrengformanalyser er det laget standardiserte kriterier for inndeling i hovedtyper og grupper av hovedtyper, som fanger opp variasjonen i landskapet på grov skala. Videre er det utarbeidet en typeinndeling for å adressere landskapsvariasjon i finere skala basert på variasjon i landskapets innhold og egenskaper. Variasjon i landskapet langs ti gradienter danner grunnlag for denne inndelingen.

Tegnforklaring

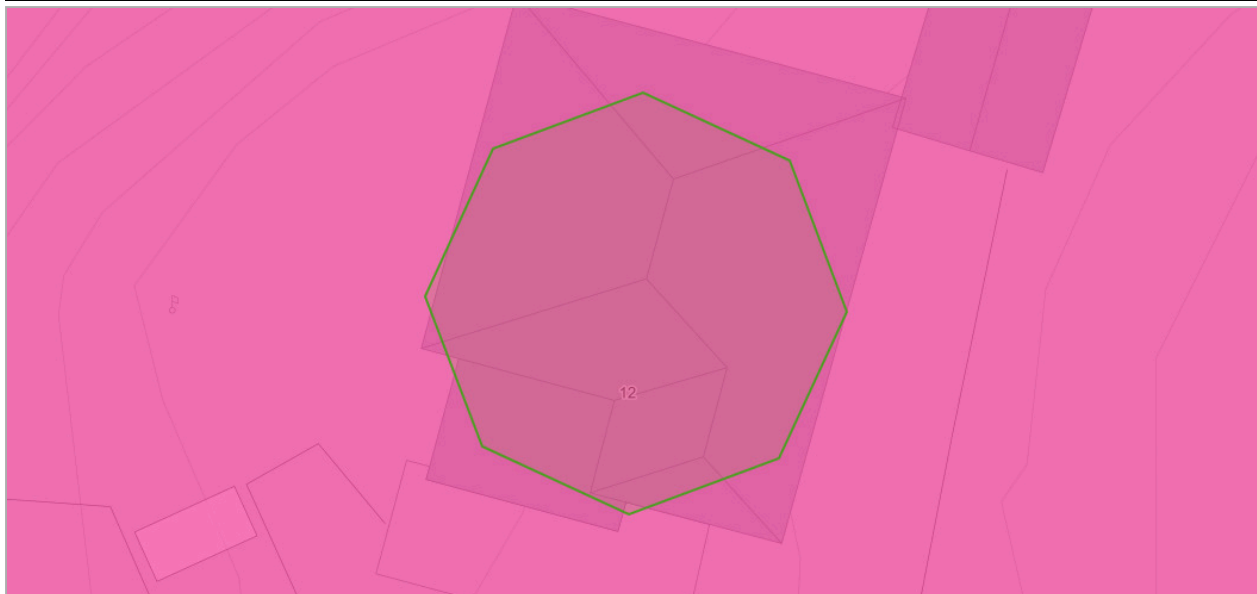
Innland - ås og fjellandskap
Innland - ås og fjellandskap

Objekter

Objekttype	Kode	Landskapstype
innland_aas_fjellandskap	LA-TI-I-A	Slakt til småkupert ås- og fjellandskap under skoggrensen med tett bebyggelse

Radon

Kilde	Norges geologiske undersøkelse	Versjon	15.06.2020
--------------	--------------------------------	----------------	------------



Om datasettet

Datasettet viser hvilke områder i Norge som trolig er mer radonutsatt enn andre. Datasettet er basert på geologi og inneluftsmålinger av radon. Inneluftsmålinger er fra NRPA sin nasjonale database, og geologi er fra NGU sine berggrunns- og løsmassedatabaser. Berggrunnsdata er av målestokk 1:250.000 og løsmassedata er av varierende målestokk, fra 1:50.000 til 1:1000.000. Inneluftsmålinger er brukt til å identifisere områder med forhøyd aktsomhet for radon. De er også brukt til å kjennege geologi i forhold til aktsomhet for radon, og denne kunnskapen er overført til områder hvor det finnes ingen eller få inneluftsmålinger. Der hvor et område er klassifisert som «høy aktsomhet» er det beregnet at minst 20% av boligene har radonkonsentrasjoner over 200 Bq/m³, med 70% statistisk sikkerhet. Der hvor et område er klassifisert som «middels til lav aktsomhet» er det beregnet at opp til 20% av boligene har radonkonsentrasjoner over 200 Bq/m³, med 70% statistisk sikkerhet. Der hvor det ikke er nok data, eller hvor det ikke er nok statistisk sikkerhet for å beregne aktsomhet for radon, er områder klassifisert som «usikker aktsomhet». Alunskifer er tilknyttet forhøyde radonkonsentrasjoner. Områder hvor det finnes alunskifer er klassifisert som «særlig høy aktsomhet». Med å overføre kunnskap fra områder med inneluftsmålinger til områder uten inneluftsmålinger, er det antatt at radonegenskaper av en geologitype er det samme i hele landet. I praksis kan det forventes noe variasjon i radonegenskaper i polygoner av den samme geologitypen. I tillegg kan det forventes variasjon i radonegenskaper innenfor et polygon.

Tegnforklaring

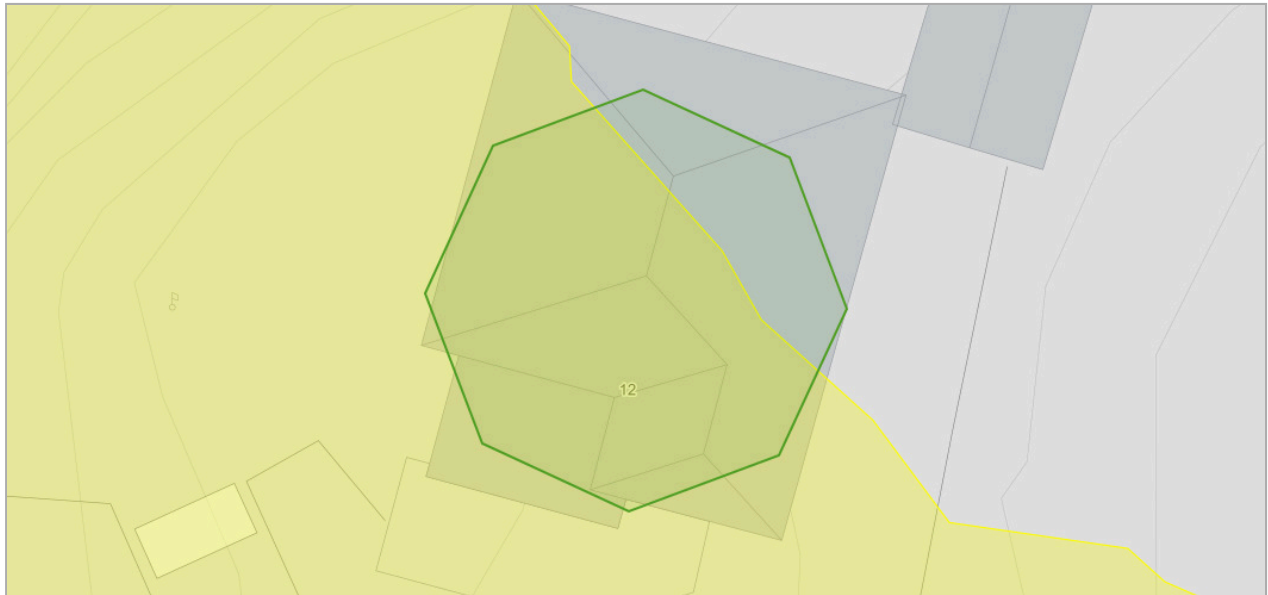
Radon aktsomhetsområde
■ Moderat til lav
■ Høy

Objekter

Aktsomhetsgrad
Høy

Støykartlegging veg etter T-1442


Kilde	Statens vegvesen	Versjon	30.04.2024
--------------	------------------	----------------	------------



Om datasettet

Støyvarselkart produseres for Europa-, riks- og fylkesveg ca hvert 4 år. Det benyttes som hensynssoner i kommuneplanarbeidet. Støykartene er et resultat fra en beregning basert på tilgjengelig informasjon om terrengforhold, trafikkmengde og skjerming. Informasjon om terreng og situasjon er hentet fra fkb-kart og er supplert med informasjon fra NVDB. Informasjon om Trafikkmengde og fordeling mellom kjøretøytyper og fordeling over døgn er hentet fra Nordtraf. Beregningen er utført i Norstøy.

Tegnforklaring

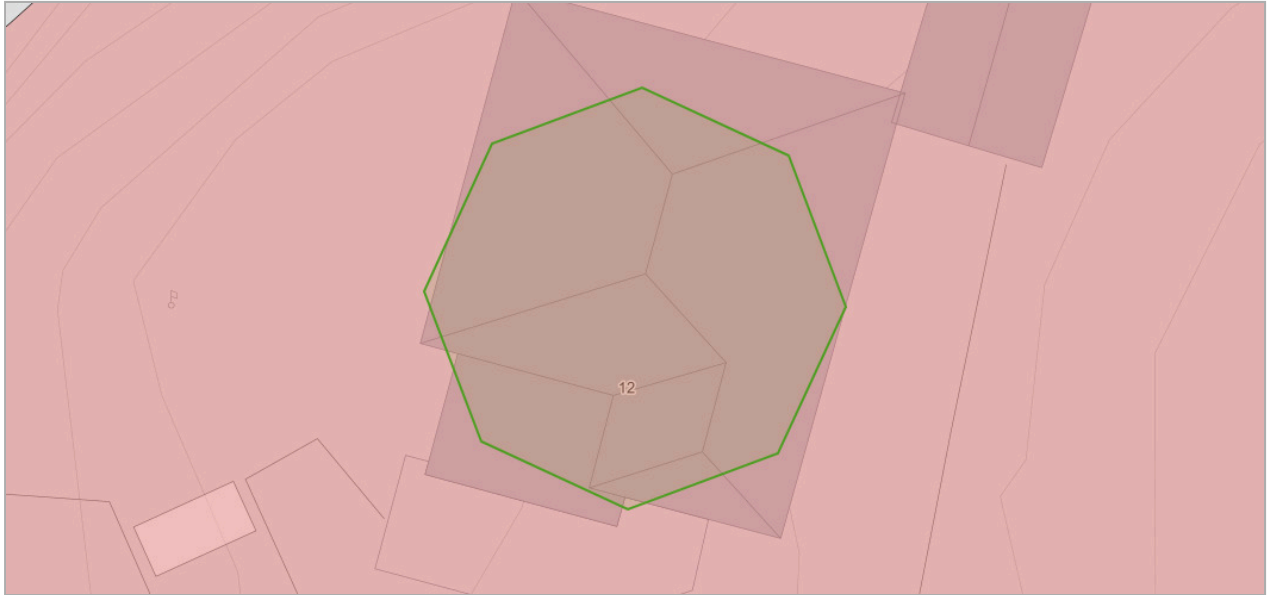
 Lavt støynivå

Objekter

Kategori
G

Tettsteder

Kilde	Statistisk sentralbyrå	Versjon	30.04.2024
--------------	------------------------	----------------	------------



Om datasettet

Tettsteder er geografiske områder som har en dynamisk avgrensning, og antall tettsteder og deres yttergrenser vil endre seg over tid avhengig av byggeaktivitet og befolkningsutvikling.

Et tettsted er en hussamling med minst 200 bosatte og der avstanden mellom husene normalt ikke skal overstige 50 meter. Les mer om tettsted og fullstendig definisjon her: <http://www.ssb.no/bef tett>.

Tegnforklaring


Tettsteder
Tettsteder

Objekter

Tettstednr	Navn	Innbyggere	Areal
0001	Halden	26126	14.319609130043677

Verneplan for vassdrag

Kilde	Norges vassdrags- og energidirektorat	Versjon	13.02.2024
--------------	---------------------------------------	----------------	------------



Om datasettet

Stortinget vedtok Verneplan for vassdrag i flere etapper. Verneplanen omfatter ulike vassdrag som til sammen skal utgjøre et representativt utsnitt av Norges vassdragsnatur. Hensikten med verneplanen er å sikre helhetlige nedbørfelt med sin dynamikk og variasjon fra fjell til fjord. Vernet gjelder først og fremst mot kraftutbygging, men verneverdiene skal også tas hensyn til ved andre inngrep.

Tegnforklaring

Verneplan for vassdrag
■ Verneplan for vassdrag

Objekter

Navn
Haldenvassdraget (Tista)



HALDEN
KOMMUNE



Kommuneplanens arealdel

2023-2035

Planbestemmelser

Vedtatt av kommunestyret 16.2.2023 (PS 18/2023)

med endringer av 7.12.2023 (PS 142/2023)

INNHold

Kap. 1 Formålet med planen og definisjoner	
1.1 Formål.....	4
1.2 Definisjoner.....	4
Kap. 2 Rettsvirkningen av kommuneplanens arealdel, plankrav og rekkefølgekrav	
2.1 Rettsvirkningen av kommuneplanens arealdel.....	5
2.2 Krav om reguleringsplan.....	6
2.3 Forhold som skal avklares og belyses i videre reguleringsarbeid.....	8
2.4 Rekkefølgekrav	11
Kap. 3 Bruk av utbyggingsavtaler	
3.1 Utbyggingsavtaler.....	12
Kap. 4 Utearealer	
4.1 Minste uteoppholdsarealer.....	13
4.2 Parkering.....	14
Kap. 5 Landskapstilpasning og kulturmiljø	
5.1 Arkitektur og landskapstilpasning.....	16
5.2 Verneverdig bebyggelse.....	16
5.3 Verdifulle kulturmiljøer og -landskap.....	17
Kap. 6 Klimatiltak og klimatilpasning, miljøkvalitet og samfunnsikkerhet	
6.1 Krav om risiko- og sårbarhetsanalyser.....	18
6.2 Sikkerhet mot naturpåkjenninger	19
6.3 Håndtering av overvann.....	19
6.4 Støy og luftkvalitet.....	20
6.5 Vann, avløp og renovasjon.....	20
6.6 Landskap og grønnstruktur.....	21
6.7 Miljøkvalitet og natur.....	21
Kap. 7 Transport, tilgjengelighet og atkomst	
7.1 Kollektivtransport.....	22
7.2 Sykkel.....	22
7.3 Gangforbindelser.....	22
Kap. 8 Tiltak langs sjø og vassdrag	
8.1 Byggeforbud langs sjø og vassdrag.....	23
8.2 Retningslinjer for behandling av dispensasjoner langs sjø og vassdrag.....	24

Kap. 9 Bestemmelser og retningslinjer til arealformål

9.1 Bebyggelse og anlegg.....	25
9.2 Samferdselsanlegg og teknisk infrastruktur.....	32
9.3 Grønnstruktur.....	32
9.4 Landbruks-, natur- og friluftformål (LNF).....	33
9.5 LNF-Spredt bolig- og fritidsbebyggelse (LSB og LSF)	35
9.6 LNF-Spredt næringsbebyggelse (LSN)	36
9.7 Bruk og vern av sjø og vassdrag.....	37

Kap. 10 Retningslinjer og bestemmelser til hensynssoner

10.1 Hensynssoner for sikrings-, støy- og faresoner.....	39
10.2 Bestemmelser for båndleggingssoner.....	40
10.3 Hensynssoner for kulturmiljø og landskap, friluftsliv og mineralressurser	41
10.4 Hensynssone med krav om felles planlegging.....	42

Kap. 11 Reklame og skilt

11.1 Definisjoner.....	43
11.2 Generelle bestemmelser.....	43
11.3 Spesielle bestemmelser til bestemte typer skilt.....	44

Vedlegg

Vedlegg 1	<i>Liste over reguleringsplaner som skal gjelde fullt ut der det ikke er samsvar med kommuneplanens arealdel</i>
Vedlegg 2	<i>Oversikt over innholdet i ulike arealformål</i>
Vedlegg 3	<i>Definisjoner på skilt</i>
Vedlegg 4	<i>Illustrasjon som viser byggegrense mot sjø og strandsonegrensen, samt sone 1-3</i>
Vedlegg 5:	<i>Oversikt over bestemmelser for areal, grad av utnytting mv., i de ulike sonene og for ulike arealformål</i>
Vedlegg 6:	<i>Leseforklaring til bestemmelsene i kommuneplanens arealdel</i>

Forsidebilde: Fredriksten festning (Foto: Halden kommune).

KAP. 1 FORMÅLET MED PLANEN OG DEFINISJONER

§ 1.1 Formål

Kommuneplanens arealdel skal være et verktøy for å bidra til å nå målene i kommuneplanens samfunnsdel, samtidig som planen ivaretar de nasjonale og regionale føringene. Arealplanen skal være et styringsverktøy for detaljplanlegging og byggesaksbehandling.

Plan- og bygningsloven, byggesaksforskriften og byggt teknisk forskrift gir sentrale bestemmelser for planlegging, saksbehandling og gjennomføring av arealplaner og byggesaker. Bestemmelsene i kommuneplanens arealdel skal gi en utdyping og videre presisering av de sentrale bestemmelsene for best mulig tilpasning av detaljplanlegging og byggesaksbehandling til lokale forhold.

Kommuneplanens arealdel skal sikre at Halden kommune har en bærekraftig areal- og transportplanlegging som legger grunnlaget for utvikling av en miljøvennlig kommune. Arealplanleggingen skal også sikre sosial bærekraft. De langsiktige målene er:

- Arealdelen skal sikre utvikling av en kompakt by. Områdene Brødløs, Risum og Tistedalen skal tilrettelegges innenfor tettsteds grensen som bydels senter i planperioden.
- Det skal legges til rette for gode næringsområder som ivaretar behovene for arbeidsplassutvikling/næringsutvikling i regionen.
- Arealdelen skal legge til rette for varierte boligtilbud som er tilpasset etterspørsel og befolkningsutvikling.
- Arealdelen skal legge til rette for å bygge opp kommunens sterke jord- og skogbruksverdier.
- Arealdelen skal ivareta kommunens rike kulturlandskap.
- Arealdelen skal sikre ivaretagelse av Halden kommunes historiske kulturarv

Målene skal realiseres innenfor Parisavtalens klimamål, og det skal være en restriktiv holdning til omdisponering av dyrket mark. Naturlandskap, naturverdier og biologisk mangfold skal ivaretas og sikres som verdier for befolkningen.

§ 1.2 Definisjoner

- Fortetting:* Med fortetting menes fradeling av nye tomter for oppføring av ny boligbebyggelse, oppføring av nye boenheter på eksisterende tomter, samt oppdeling av boenheter i eksisterende bygninger.
- Byggegrense mot sjø og vassdrag:* Byggegrensen mot sjø og vassdrag fremgår av plankartet. Dersom det ikke er fastsatt annen byggegrense langs sjø, går grensen 100 meter fra strandlinjen målt i horisontalplanet ved alminnelig høyvann.
- Strandsonen:* Strandsonen slik den er definert etter de statlige planretningslinjene for differensiert forvaltning av strandsonen, fastsatt ved Kgl. res. av 28.5.2021, framgår av plankartet.
- Landbrukseiendom:* Eiendom med minst 5 dekar jordbruksareal og/eller minst 25 dekar produktivt skogareal.

KAP. 2 RETTSVIRKNINGEN AV KOMMUNEPLANENS AREALDEL, PLANKRAV OG REKKEFØLGEKRAV

§ 2.1 Rettsvirkningen av kommuneplanens arealdel (Pbl. § 11-6)

Kommuneplanens arealdel fastsetter framtidig arealbruk og er bindende for alle nye tiltak eller utvidelse av eksisterende tiltak som nevnt i plan- og bygningsloven § 1-6. Planen gjelder fra det tidspunkt kommunestyret har fattet vedtak.

Bestemmelser og kart er juridisk bindende. Retningslinjene er skrevet i kursiv, og er kun av veiledende karakter og kan ikke brukes som selvstendig hjemmelsgrunnlag for vedtak etter planen. Retningslinjene gir utdypende forklaring for å gi bedre forståelse og praktisering av bestemmelsene.

Planbeskrivelsen er en del av kommuneplanen. Ved tolkning av planen er det nødvendig å gjøre en helhetlig vurdering av plankart, bestemmelser og planbeskrivelse.

2.1.1 Alle arealer skal beregnes i henhold til teknisk forskrift (TEK) og Norsk Standard NS-3940 *Areal og volumberegninger av bygninger* og veilederen «Grad av utnyttning» dersom ikke noe annet fremgår av bestemmelsene nedenfor.

2.1.2 Kommunedelplan for sentrum vedtatt 9.3.2017 går ved motstrid foran kommuneplanen, men kommuneplanen utfyller sentrumsplanen på punkter der sentrumsplanen er taus, jf. pbl. § 1-5.

Følgende unntak gjelder:

- Kommuneplanens bestemmelse i § 6.2.1 om laveste tillatte kotehøyde for ferdig gulv gjelder foran sentrumsplanen § 2.13, siste ledd.

Reguleringsplaner som skal gå foran kommuneplanen ved motstrid er listet opp i vedlegg 1a og 1b. Disse reguleringsplanene gjelder foran kommuneplanen, men kommuneplanen utfyller planer på punkter der reguleringsplanen er taus.

Følgende unntak og presiseringer gjelder:

- For reguleringsplaner i vedlegg 1a gjelder reguleringsplanens byggegrense mot sjø og vassdrag ved motstrid.
- For reguleringsplaner i vedlegg 1b gjelder kommuneplanens byggegrense mot sjø og vassdrag ved motstrid.
- Rekkefølgekravet i § 2.4 gjelder.

Kommuneplanens bestemmelser og retningslinjer skal i tillegg supplere gjeldende reguleringsplaner der disse ikke selv angir noe annet.

For eldre reguleringsplaner, som ikke er listet opp i vedlegg 1, vil kommuneplanen gå foran ved eventuelle motstrid. Der reguleringsplanen har satt en høyere utnyttingsgrad enn den

generelle bestemmelsen i kommuneplanen, vil utnyttingsgraden i reguleringsplanen likevel gjelde.

Retningslinjer

- *For områder avsatt til bebyggelse og anlegg, med eller uten underformål, og LNF-formål gjelder jordloven §§ 9 og 12 inntil det foreligger vedtatt reguleringsplan, jf. jordloven § 2 annet ledd.*
- *Bestemmelsene i kommuneplanen gjelder for tiltak som behandles etter plan- og bygningsloven med tilhørende forskrifter. De samme tiltakene kan også kreve søknad om og tillatelse etter sektorlov.*

§ 2.2 Krav om reguleringsplan (Pbl. § 11-9)

2.2.1 Plankrav

Følgende typer tiltak utløser krav om reguleringsplan, uavhengig av arealformål:

Generelt

1. Større bygge- og anleggstiltak og andre tiltak som kan få vesentlige¹ virkninger for miljø og samfunn.
2. Tiltak som kan få vesentlige konsekvenser for områdets karakter og boligtypologi, bygningsstruktur, byggeskikk eller kulturmiljø.
3. Tiltak som berører fredete kulturminner.

Boligbebyggelse

4. Etablering av ny boligbebyggelse ved oppføring av nye boliger eller oppdeling av bruksenheter i eksisterende bebyggelse dersom tiltaket fører til at det etableres 4 eller flere nye boenheter.
5. Etablering av ny boenhet (fra og med boenhet nr. 1) i områder hvor det etter kommunens skjønn ligger til rette for fortetting med 4 eller flere nye boenheter.
6. Opprettelse av nye eiendommer i områder hvor det ligger til rette for etablering av 4 eller flere nye boenheter.
7. Fortetting i kulturhistorisk viktige områder, jf. også kap. 5.
8. Etablering av ny boenhet (fra og med boenhet nr. 1) og opprettelse av ny eiendom i bestemmelsesområdene B100-B219².

Fritidsbebyggelse

9. Etablering av 3 eller flere nye fritidsboliger og/eller enheter.
10. Opprettelse av nye eiendommer i områder hvor det ligger til rette for etablering av 3 eller flere nye fritidsboliger og/eller enheter.

¹ Jf. plan- og bygningsloven § 12-1, tredje ledd.

² Endret arealformål fra LNF i kommuneplanen av 2011.

Nærings- og forretningsbebyggelse, samt bebyggelse for offentlig/privat tjenesteyting

11. Utvidelse med et BRA på mer enn 200 m² til eksisterende bebyggelse for næring, forretning, offentlig/privat tjenesteyting og idrettsanlegg.
12. Oppføring av bebyggelse for næring og forretning, samt for offentlig/privat tjenesteyting over 200 m² BRA.
13. Bruksendring, endring eller utvidelse av tidligere drift som kan medføre vesentlig konsekvenser for omgivelsene.

Bygge- og anleggstiltak for landbruksformål

14. Oppføring av driftsbygning over 2000 m² BRA til landbruksformål.

Råstoffutvinning

15. Utvidelse av eksisterende områder for råstoffutvinning, eller oppstart av nye områder. Plankravet gjelder ikke etablering av massetak som er behandlet etter landbruksveiforskriften, og som er nødvendig i forbindelse med bygging og vedlikehold av det enkelte veianlegg og eventuelle tilgrensende landbruksveier. Dersom masseuttaket overstiger 10 000 m³, foreligger det plankrav.

Andre typer tiltak

16. Anlegg av veg og parkeringsplass som kan medføre vesentlig konsekvenser for omgivelsene.
17. Etablering av nye småbåthavner, småbåtanlegg, eller utvidelse av nåværende småbåthavner og småbåtanlegg.
18. Graving, mudring, utfylling og andre tiltak i sjø og vassdrag som kan få vesentlige negative konsekvenser for naturmiljø eller friluftsliv.
19. Etablering av deponier, inkludert massedeponier.
20. Etablering og utvidelse av campingplasser.

Sponvika

Følgende bestemmelser gjelder særskilt de deler av Sponvika som er avgrenset som område med behov for områderegulering, jf. § 2.2.3:

21. Oppdeling av bruksenheter (evt. i forbindelse med bruksendring) som medfører at det etableres 2 eller flere nye bruksenheter.
22. Opprettelse av mer enn 1 ny grunneiendom for bolig/fritidsbolig i et område som etter kommunens skjønn er egnet for ytterligere fortetting og /eller prosjektet fremstår som en etappe eller del av større utbyggingsprosjekt.
23. Oppføring av mer enn 1 ny bolig eller fritidsbolig i et område som etter kommunens skjønn er egnet for ytterligere fortetting og /eller prosjektet fremstår som en etappe eller del av større utbyggingsprosjekt.

2.2.2 Unntak fra plankrav

Unntatt fra plankrav, jf. § 2.2.1, er tiltak av mindre betydning for miljø og samfunn, der det etter kommunens vurdering virker åpenbart unødvendig å stille krav om reguleringsplan.

2.2.3 Områder med særskilte planbehov

a) For følgende områder skal det vurderes å utarbeide områderegulering før detaljregulering:

- **Sponvika**, der avgrensningen av området framgår av delrapport 2 til kommuneplanens arealdel; «*Formålsendringer for sjøarealer i Sponvika*».
- **Områdesenter Brødløs**
- **Infrastruktur Vaterland-Risum**
- **Grønland**
- **Jernbanetomta**
- **Sørlifeltet/Isebakke**

§ 2.3 Forhold som skal avklares og belyses i videre reguleringsarbeid

(Pbl. § 11-9, pkt. 8)

2.3.1 Rekkefølgekrav for teknisk og grønn infrastruktur

Rekkefølgekrav for nødvendige tekniske anlegg og blå/grønn infrastruktur skal innarbeides i reguleringsplanen. Planen skal sikre at følgende nødvendig teknisk og grønn infrastruktur er etablert, eller er sikret at vil bli etablert:

- Kjøreveg, parkering, trafiksikkerhetstiltak, holdeplass, mulighet for varelevering og søppelhåndtering.
- Løsning for gående og syklende mellom bolig og areal for lek og rekreasjon, overordnet grønnstruktur, barnehage, skoler, nærbutikk, holdeplass og sentrum.
- Anlegg for drikkevann, avløp og vann for brannslukking. VA-anlegget skal etableres i henhold til kommunens VA-norm i tilfeller der boligens anlegg skal kobles til offentlig nett.
- Overvannshåndtering og blågrønnstruktur.
- Arealer for lek og rekreasjon.
- Miljø- og kulturtiltak (støyskjerming, miljøoppfølgingsprogram, kvalitetstiltak i byrom og parker, bevaring av bebyggelse/miljø mv.) og/eller ivaretagelse av kulturminner.

Hva som anses som nødvendige tiltak fastsettes i reguleringsplanen. For å være nødvendig må tiltaket ha en direkte saklig sammenheng med planen, eksempelvis dekke et behov eller dempe en ulempe.

Rekkefølgekravene bør avklare muligheten for trinnsvis etablering av tiltak og må avklare tidspunkt for når områder kan tas i bruk til bygge- og anleggsformål.

2.3.2 Estetikk og arkitektur

Estetikk og arkitektur skal omtales som egne tema i alle reguleringsplaner.

2.3.3 Stedsanalyse og landskapsanalyse

Ved utarbeidelse av reguleringsplaner kan kommunen kreve at det utarbeides en stedsanalyse, landskapsanalyse og/eller kartlegging av grønnstruktur.

2.3.4 Terreng- og landskaphensyn

Fjernvirkningen av tiltaket skal illustreres i planbeskrivelsen på en egnet måte.

Naturlig terreng og vegetasjon skal i størst mulig grad bevares. Ved plassering av bygninger og interne veger skal det tas hensyn til terrengforhold slik at skjemmende skjæringer, fyllinger og store terrengingrep unngås.

I reguleringsplanene skal det stilles krav om at vegetasjonen ivaretas og beholdes under byggeperioden så langt det er praktisk mulig.

2.3.5 Overvannshåndtering og flomfare (pbl. § 11-9, pkt. 3)

I reguleringsplanen skal det redegjøres for hvordan håndteringen av overvann og flomveier er løst, og planen skal identifisere og sikre arealer med hensyn til flomfare, stormflo og overvannshåndtering.

Ved regulering skal det utføres ROS-analyse som dokumenterer at avrenningen og avrenningshastigheten ikke øker som følge av tiltaket. ROS-analysen skal vise en vurdering av risiko for værrelaterte hendelser, inkludert hendelser man antar vil tilta i hyppighet og alvorlighetsgrad som følge av klimaendringer.

2.3.6 Skred- og rasfare

Skredsikkerhet, områdestabilitet og bebyggbarhet skal utredes og dokumenteres i forbindelse med reguleringsplan.

Retningslinje til 2.3.5 og 2.3.6:

- *NVEs gjeldende veiledere og retningslinjer om flom og skred skal legges til grunn for vurderinger og dokumentasjon av flom- og skredsikkerhet. Dette omfatter f.eks. retningslinje 2-2011 Flaum og skredfare i arealplaner, veileder 1/2019 - Kvikkleireveilederen, veileder for utredning av skredfare i bratt terreng (2020), - eller reviderte versjoner av disse.*

2.3.7 Sikker byggegrunn

I områder der det er påvist at grunnen synker, skal det ved regulering utføres nødvendige grunnundersøkelser for å dokumentere grunnforhold og lokalstabilitet, jf. også § 6.2.

I reguleringsplanen skal det gis rammer og bestemmelser som skal sikre at ikke infrastruktur og bygninger synker og at det ikke oppstår setningsskader.

2.3.8 Risiko- og sårbarhetsanalyser

Risiko og sårbarhetsanalyser (ROS) skal inngå i all arealplanlegging. Utfylt sjekklister for risiko- og sårbarhetsvurderinger skal følge alle forslag til reguleringsplaner.

2.3.9 Renovasjonsløsninger

Ved etablering av ny konsentrert bebyggelse skal det i planen stilles krav om å etablere felles renovasjonsløsninger. Vurdering av løsning skal gjøres i samråd med renovasjons- og veiavdelingene.

Planen må redegjøre for minsteavstand til nærmeste bebyggelse og sikre tilstrekkelig manøvreringsareal for renovasjonsbiler mv.

2.3.10 Universell utforming

Ved utarbeidelse av reguleringsplaner skal det redegjøres for hvordan universell utforming sikres, både internt i planområdet og i forhold til tilstøtende eiendommer.

2.3.11 Masseforvaltning

Reguleringsplanen skal sikre at lokalisering og drift av masseuttak, masseuttak/deponi optimaliseres med hensyn til transport, økonomi, miljø, gjenbruk, og avveies mot effektene på nærmiljø, kulturminner, kulturmiljøer, landskap og natur og naturressurser.

Reguleringsplanen må inneholde en masseforvaltningsplan. Overskuddsmasser skal som hovedregel utnyttes innenfor planområdet eller i nærliggende byggeområder. Masseforvaltningsplanen må synliggjøre hvordan overskuddsmasser skal håndteres og hvor de eventuelt skal plasseres. Overskuddsmasser bør fortrinnsvis sorteres innenfor planområdet og gjenbrukes.

Ved utarbeidelse av reguleringsplaner for områder større enn 10 dekar skal areal for mellomlagring og sortering av masser ligge innenfor planområdet. Bestemmelsene skal inneholde rekkefølgekrav for avslutning og opprydning av mellomlageret.

2.3.12 Naturmangfold, forurensning og miljøovervåking

Effektene av tiltaket på naturmangfold skal vurderes i forbindelse med utarbeidelse av reguleringsplaner, jf. også naturmangfoldloven.

Ved gjennomføring av reguleringsplaner og kommunedelplaner skal planen avklare og belyse nødvendig miljøoppfølging og miljøovervåking. Dette kan omfatte støy, luftkvalitet, utslipp, avfallshåndtering, grunnforurensning og påvirkning på naturmangfold mv. Vurdering av behovet for oppfølging og tiltak skal omfatte både byggeperioden og etter at tiltaket er gjennomført.

I reguleringsplanarbeidet skal det redegjøres for hvordan nye tiltak og inngrep kan påvirke miljøtilstanden til vannforekomsten. Konsekvensene av tiltaket må vurderes ut fra miljømålet for vannforekomsten, jf. vannforskriften § 12.

2.3.13 Krav om mobilitetsplan

Ved etablering av virksomheter med over 50 ansatte eller utbyggingsprosjekter større enn 3000 m² skal det i forbindelse med plansaken utarbeides en mobilitetsplan.

Retningslinjer:

- a) *Mobilitetsplanen skal tilpasses det aktuelle plannivået og tilgjengelig kunnskap om utbyggingen.*
- b) *Mobilitetsplanen skal inneholde mål for ønsket reisemiddelfordeling i tråd med kommunens overordnede mål om økt bruk av gange, sykkel og kollektivtransport. Den skal beskrive tilbudet for gående, sykkel, kollektivtransport og bil, inkludert løsninger for parkering med antall plasser og organisering av parkeringen.*

2.3.14 Veiledningsmateriell og kompetanse

Detalj- og områdereguleringer skal utarbeides i samsvar med de til enhver tid gjeldende kommunale veiledere og maler. Reguleringsplaner skal utarbeides av fagkyndige.

Nyttige linker:

- [Veiledningssiden plan](#)

Retningslinjer til § 2.3:

Det offentlige kartgrunnlaget (DOK) skal legges til grunn for utarbeidelse av reguleringsplaner. DOK er offentlige geografiske data som er tilrettelagt for kommunenes plan- og byggesaksarbeid. Kartgrunnlaget skal sikre en kunnskapsbasert og effektiv planlegging og saksbehandling.

§ 2.4 Rekkefølgekrav (Pbl. § 11-9, pkt. 4)

2.4.1 Rekkefølgekrav for utbygging av boligområder

- a) Etablering av nye boligområder skal ta hensyn til skolekapasiteten i skolekretsen området tilhører.
- b) Områdene som er angitt i tabellen nedenfor skal utbygges i følgende rekkefølge og med hovedsakelig følgende bygningstyper:

PERIODE/GRUPPE	OMRÅDE	TYPE BEBYGGELSE
Gruppe 1: 2023-2030	Grimsrødhøgda (B11)	Småhusbebyggelse
	Brekkerød (B40)	Eneboliger
	Brønnhøyden (B6)	Eneboliger
	Tistedal (B21)	Leiligheter
	Folkvang skole (B3)	Leiligheter
	Oreid (B25)	Småhusbebyggelse/Leiligheter
	Remmen (B16)	Eneboliger
	Oreid (B23)	Eneboliger/småhusbebyggelse
Gruppe 2: 2031-2040	Strupe (B17 og B18)	Eneboliger/småhusbebyggelse
	Øberg skole (B13)	Leiligheter
Gruppe 3: Etter 2040	Vold skog (B5)	Eneboliger
Gruppe 4: Hele perioden	Sponvika (B14 og B39)	Eneboliger

De enkelte feltene skal bygges ut i den rekkefølge som framgår av periodiseringen.

Strupe (B17 og B18) skal detaljreguleres basert på en områdeplan, og utbygging skal skje trinnvis. Hovedvegssystem/adkomstveger for området skal forsøkes løses i en områdeplan. Områderegulering iverksettes snarest.

Feltene B19 og B26 i Eskeviken kan ikke igangsettes for regulering før tilfredsstillende infrastruktur (veg, vann og avløp) til feltene er etablert.

Før det gis kan byggetillatelse i feltene B14 og B39 i Sponvika skal gang- og sykkelvei til E6 være etablert³.

2.4.2 Rekkefølgekrav for utbygging av næringsområder

a) Utbygging i eksisterende næringsområder

Utbygging i eksisterende næringsområder med god tilknytning til transportnettverket prioriteres før nye områder tas i bruk.⁴

b) Flingtorp (BN1)

Området er avsatt for utvidelse av Halden fengsel/kriminalomsorgen.

c) Svingen (BN2)

Området BN2 skal ikke utbygges med næringsbebyggelse før behovet for intercity og transportterminal er avklart.

d) Brekke steinbrudd (BRU1)

Området avsatt til bebyggelse og anlegg, framtidig-råstoffutvinning, Brekke steinbrudd, kan ikke utvides før det er utarbeidet reguleringsplan med rammer for videre drift, vilkår for avvikling, samt opprydding etter avsluttet drift.

Dersom transporten etter utvidelsen skal foregå fra Bakke brygge, skal det foreligge vedtatt reguleringsplan for utskipningshavn før reguleringsplan for utvidelse av uttak på Brekke kan vedtas.

Retningslinjer til § 2.4.2:

Prioriteringen av næringsområder må ta hensyn til planlagt virksomhet og kapasiteten i de eksisterende næringsområdene.

KAP. 3 BRUK AV UTBYGGINGSAVTALER

§ 3.1 Utbyggingsavtaler (Pbl. § 11-9, pkt. 2)

3.2.1 Generelt

Når forutsetningene for å inngå avtale til stede, og det anses som hensiktsmessig, skal det skal som hovedregel inngås utbyggingsavtaler. Utbyggingsavtaler skal særlig vurderes der vedtatt arealplan med tilhørende bestemmelser også forutsetter bygging av offentlige anlegg og/eller tilpasning til slike anlegg. Med offentlige anlegg menes alle anlegg/tiltak som er vist som offentlig regulert formål i arealplanen eller som følges av bestemmelsene for planen, for eksempel offentlige trafikkanlegg og offentlige friområder. Offentlige anlegg omfatter også ledninger for vann, avløp, fjernvarme o.l.

³ Jf. Protokoll fra meklingsmøte med Statsforvalteren i Oslo og Viken.

⁴ Fylkesplan for Østfold, pkt. 1.8.1.

3.2.2 Avgrensning etter type tiltak

Utbyggingsavtaler kan inngås for teknisk og grønn infrastruktur, boligsosiale tiltak og andre tiltak som er nødvendige for gjennomføring av planvedtak i tråd med det til enhver tid gjeldende vedtak for Halden kommune.

3.2.3 Innholdet i utbyggingsavtaler

Innholdet i utbyggingsavtaler skal være i tråd med Kommunal- og moderniseringsdepartementets til enhver tid gjeldende veileder, samt vedlegg til veilederen.

3.2.4 Kostnadsfordeling

Hovedprinsippet for kostnadsfordelingen skal være i tråd med det til enhver tid gjeldende vedtak fattet av kommunestyret om utbyggingsavtaler.

3.2.5 Sosial boligutbygging

Utbyggingsavtalen kan regulere at kommunen eller andre skal ha fortrinnsrett til å kjøpe en andel eller antall av boligene innenfor et avgrenset område.

KAP. 4 UTEAREALER

§ 4.1 Minste uteoppholdsarealer (Pbl. § 11-9, pkt. 5)

4.1.1 Felles bestemmelser

Krav til utforming

Alle lek- og uteoppholdsarealer skal planlegges i samsvar med gjeldende statlige planretningslinjer for barn og unge, veilederen «Barn og unge i plan og byggesak» (KMD) og i samsvar med «Veileder for universell utforming» (KMD) og den til enhver tid gjeldende norm for lekeplasser i Halden. Det skal tas særlig hensyn til nærhet til gang- og sykkelveier, avstand til trafikkerte veier, snarveier og tilgangen til omkringliggende friluftsområder.

Erstatningsareal

Ved omdisponering av arealer som i planer er avsatt til fellesareal eller friområde som er i bruk eller er egnet for lek, skal det skaffes fullverdig erstatning i rimelig nærhet. Erstatning skal også skaffes ved utbygging eller omdisponering av uregulert areal som barn bruker som lekeareal, eller dersom omdisponering av areal egnet for lek fører til at det blir vanskelig å møte dagens eller framtidens behov for et godt oppvekstmiljø for barn og unge. Erstatningsarealet skal ha minst samme kvalitet som arealet som ønskes omdisponert.

Kvalitetskrav for private uteoppholdsarealer og private/offentlige lekeplasser

Nye lekeplasser skal opparbeides med materialer av høy kvalitet, tilpasset barn i alle aldersgrupper og inneholde oppholdssone for voksne. Ved plassering av nye lekeplasser og minste uteoppholdsarealer (privat og fellesarealer) skal det tas særlige hensyn til støy, sol- og skyggeforhold, luftforurensning og topografi. Areal brattere enn 1:3 for lekeplasser og private uteoppholdsarealer, eller smalere enn 10 meter for lekeplasser, areal med ekvivalent støynivå over $L_{den} \leq 55$ dB(A), areal avsatt til kjørevei, parkering, fareområder og areal belagt med restriksjoner som hindrer barns frie lek, skal ikke regnes med.

Definisjoner:

Privat uteoppholdsareal: Balkonger, terrasser, hager som er i privat eie.

Felles uteoppholdsarealer: Eies av flere private eiere i fellesskap.

4.1.2 Minste uteoppholdsarealer (MUA)

Det stilles krav til uteopphold og lekearealer på minimum 50 m² MUA pr. boenhet på egen tomt. Av dette arealet skal minst 15 m² være privat areal tilhørende egen boenhet.

For etablering av mer enn 6 boenheter skal det i tillegg etableres lekeplass på minimum 150 m², lekeplassen skal inneholde sandlekeplass og skal maksimalt ligge 100 meter fra boligene.

For etablering av mer enn 25 boenheter skal det i tillegg etableres kvartalslekeplass på minimum 1,5 daa pr. 150 boenheter.

For etablering av over 400 boenheter skal det i tillegg etableres aktivitetsplass på minimum 4 daa.

Retningslinjer:

- *Felles uteoppholdsarealer skal, spesielt av hensyn til barn og unge, hovedsakelig ligge på bakkeplan.*
- *Uteoppholdsarealene skal ivareta hensyn til alle aldersgrupper.*

§ 4.2 Parkering (Pbl. § 11-9, pkt. 5)**4.2.1. Generelle bestemmelser**

Det stilles krav til egnet biloppstillingsplass på egen tomt eller tinglyst avtale om biloppstillingsplass på annen eiendom. Det skal avsettes minimum 18 m² pr. biloppstillingsplass for overflateparkering og/eller carport. Parkeringsplasser avsatt for bevegelseshemmede skal som hovedregel være minst 4,5 x 6 meter⁵.

Beregnet antall bilplasser avrundes til nærmeste hele antall (1,50 plasser =2 plasser).

Retningslinjer:

- *Parkeringsplasser bør utformes i tråd med standardkravene i Handbok N100 «Veg- og gateutforming» fra Statens vegvesen.*
- *Det kan stilles krav om at en viss andel av parkeringsplassene skal ha ladepunkter, og at disse skal være anlagt før det gis brukstillatelse.*

4.2.2 Forretning, kontor og næring

Næringsbebyggelse og annen tjenesteytende virksomhet skal ha parkeringsplasser for biler og sykler slik det fremgår av tabellen i § 4.2.4. Parkeringsplass kan etableres på fellesareal på

⁵ Jf. også parkeringsforskriften, § 61.

egen tomt, eller på fellesareal der flere tomter naturlig kan etablere en felles parkeringsløsning. I tilfeller der beregning etter tabellen i § 4.2.4 gir et kunstig høyt antall parkeringsplasser, og/eller ut fra en vurdering av tilgjengelighet til gang-/sykkelvei eller kollektivtransport kan kommunen benytte skjønn i fastsettelsen av kravet til parkering. Minimum 5 % av parkeringsplassene skal avsettes til bevegelseshemmede. Det skal legges til rette for sykkel- og MC-parkering. Minst 25 % av sykkelparkeringsplassene skal være overbygd, og det skal være mulig å låse fast sykkelen til stativet.

4.2.3 Offentlig og privat tjenesteyting

For offentlig og privat tjenesteyting, herunder idrettsanlegg, skoler, sykehus, fengsel og sikringsanstalt, teater, forsamlingslokale eller andre servicebygg der spesielle forhold kan gjøres gjeldende, skal det gjennomføres særskilt vurdering av parkeringsbehovet. Det stilles krav til tilfredsstillende parkeringsdekning. I tilfeller der beregning etter tabellen i § 4.2.4 gir et kunstig høyt antall parkeringsplasser, og/eller ut fra en vurdering av tilgjengelighet til gang-/sykkelvei eller kollektivtransport kan kommunen benytte skjønn i fastsettelsen av kravet til parkering. Minimum 5 % av parkeringsplassene skal avsettes til bevegelseshemmede. Minst 25 % av sykkelparkeringsplassene skal være overbygd, og det skal være mulig å låse fast sykkelen til stativet.

4.2.4 Krav til antall parkeringsplasser

Dersom ikke annet er bestemt i reguleringsplan, gjelder følgende krav til bil- og sykkelparkering:

ANTALL PARKERINGSPLASSER			
Arealkategori	Grunnlag pr.	Bil/MC	Sykkel
Forretning	100 m ² BRA	Min. 1,0 – Maks. 3	Min. 2
Kontor	100 m ² BRA	Min. 0,5 – Maks. 1,5	Min. 1,5
Næring	100 m ² BRA	Min. 0,5 – Maks. 1	Min. 0,5
Industri/lager	100 m ² BRA	Min. 0,5 – Maks. 1	Min. 0,5
Offentlig og privat tjenesteyting	100 m ² BRA	Min. 0,5 – Maks. 2	Min. 1,5
Boligbebyggelse	Bolig < 80 m ² (BRA)	Min. 0,5 - Maks 2	Min. 2
	Bolig 80-120 m ² (BRA)	Min. 1 - Maks 2	Min. 2
	Bolig >120 m ² (BRA)	Min. 1 - Maks 2	Min. 2
Småbåthavner	Pr. båtplass	Maks. 0,5	

KAP. 5 LANDSKAPSTILPASNING OG KULTURMILJØ

§ 5.1 Arkitektur og landskapstilpasning (Pbl. § 11-9, pkt. 7)

Ethvert tiltak skal prosjekteres og utføres slik at det får en god arkitektonisk utforming i samsvar med dets funksjon etter reglene gitt i plan- og bygningsloven. Ethvert tiltak skal prosjekteres og utføres slik at det etter kommunens skjønn innehar gode visuelle kvaliteter både i seg selv og i forhold til dets funksjon og dets bygde og naturlige omgivelser og plassering.

Ny bebyggelse skal ikke blokkere viktige siktlinjer, og bebyggelsen skal underordnes viktige landskapstrekk og landemerker. Ved utforming av ny bebyggelse skal det legges vekt på tilpasning til stedets karakter med hensyn på volum, materialvalg, farger og bygningstypologi. Farger skal være avdempet og i størst mulig grad tilpasses omkringliggende bebyggelse. Stedskarakterer og gode helhetsløsninger skal vektlegges i fortettingsprosjekter.

Ved søknad om tiltak skal utbygger redegjøre for hvordan utforming av bebyggelsen og hensynet til fjernvirkning er ivaretatt.

Bruken av reflekterende materialer på tak og fasade skal unngås. Solceller på tak/vegg omfattes som hovedregel ikke av dette punktet, men bør ha en utforming og kvalitet som er tilpasset omgivelsene.

§ 5.2 Verneverdig bebyggelse (Pbl. § 11-9, pkt. 7)

For eksisterende bygning som etter kommunens skjønn har historisk, arkitektonisk, eller annen kulturell verdi i seg selv, eller som del av et bygningsmiljø, kan kommunen kreve at det tas hensyn til disse verdiene ved endring av bestående bygning eller oppussing av fasade. I bevaringsøyemed kan kommunen kreve at bygningens originale uttrykk og karakter bevares, opprettholdes eller tilbakeføres. Prinsippet bevaring og istandsetting, framfor utskiftning av opprinnelig eller eldre bygningsdeler i eksteriøret, skal etterfølges i størst mulig grad.

Fasader, vinduer og dører, takflater samt byggets hovedkonstruksjon skal i størst mulig grad bevares. Det er ikke tillatt å gjennomføre fasadeendring som endrer byggets opprinnelige karakter, med mindre tiltaket innebærer en tilbakeføring av fasade til tidligere dokumentert utførelse.

På enkelttomter der det er oppført bygg fra før 1930 skal bygninger og anlegg i utgangspunktet bevares.

Ny bebyggelse må i størst mulig grad tilpasses den eksisterende bebyggelsens volum, form og uttrykk.

Saker som gjelder riving, vesentlig om- eller påbygginger, samt dispensasjoner skal sendes regional kulturminneforvaltning til uttalelse.

§ 5.3 Verdifulle kulturmiljøer og -landskap (Pbl. § 11-9, pkt. 7)

- 5.3.1** Verdifulle kulturmiljøer omfatter både kulturmiljøer i byen og tettsteder, i jordbrukslandskapet og i skog og utmark.

Ved lokalisering og utforming av tiltak i områder med verdifulle kulturmiljøer skal det legges vekt på hensynet til områdets historiske og kulturelle verdi og tilpasning til omgivelsene.

Ved lokalisering og utforming av tiltak i områder med verdifulle kulturlandskap skal det legges vekt på hensynet til områdets landskapsmessige verdi og det biologiske mangfoldet som er knyttet til kulturlandskapet.

- 5.3.2** Alle nye tiltak innenfor et bevaringsverdig kulturmiljø og på eiendommer med kulturminner skal gis en plassering og utforming som samsvarer med de eksisterende bygningene og områdets historiske trekk. Dette kan gjelde bygningstypologi, volum, utforming, materialbruk og fargesetting, samt plassering på tomten. Andel grøntarealer i forhold til grå overflater bør tilsvare det historiske områdepreget. Ved tiltak som berører bygninger i slike områder skal det innhentes uttalelse fra regional kulturminnemyndighet i forbindelse med byggesaksbehandlingen. Prinsippet bevaring og istandsetting, framfor utskiftning av opprinnelig eller eldre bygningssdeler i eksteriøret, skal etterfølges i størst mulig grad.

- 5.3.3** Områdene med verdifulle kulturmiljøer, avmerket som hensyn bevaring bygning og annet kulturmiljø (#1-#15) på plankartet, har stor verneverdi på bakgrunn av arkitektoniske kvaliteter, stor aldersverdi og grad av opprinnelighet, enhetlig struktur, eller at de er typiske for sin tid. I disse områdene gjelder følgende bestemmelser:
- Oppføring av nye boenheter og oppdeling av boenheter på eksisterende tomter er ikke tillatt.
 - Riving av bygninger som er oppført i stilpreg som er karakteristisk for den tidsperioden de ble oppført, er ikke tillatt.
 - Komplettering av den gamle strukturen med nye volum på eksisterende ubebygde tomter kan tillates, under forutsetning av at bebyggelsen tilpasses miljøet.
 - Fasadeendringer, restaurering og oppussing skal gjøres med respekt for originale historiske/arkitektoniske kvaliteter, og utforming av tilbygg/påbygg skal bygge opp under opprinnelig stil.
 - Ved oppføring av nye bygninger etter brann skal plassering og utforming (bygningstypologi, volum, materialbruk mv.) samsvare med de eksisterende bygningene og områdets historiske trekk, jf. første ledd.

Retningslinjer til kap. 5:

a) Byens viktigste landskapstrekk er fjellformasjonene med aksedragene som forkastningene gir, høydedraget med Fredriksten festning, raet som demmer opp Femsjøen, samt gammel havbunn som skaper klare landskapsrom der veggene dannes av fjell eller morener.

Lokalisering og utforming av tiltak må ta hensyn til landskapsbildet.

b) Register og databaser som viser verneverdige bygninger, nasjonalt og regionalt verdifulle kulturmiljøer og landskap mm. skal legges til grunn:

- SEFRAK, Askeladden, NB!-registeret, KULA (Kulturhistoriske landskap av nasjonal interesse), Regionalt verdifulle kulturmiljøer, Utvalgte kulturlandskap i jordbruket, Naturbasen (for verneområder) m.fl.
- Kulturhistoriske verdier og fortetningsstrategi (Asplan Viak, 2019)

c) I områder der det etter kommunens skjønn kan ligge til rette for en forsiktig fortetting, kan det gis dispensasjon til nye boenheter under forutsetning av at ny bebyggelse forholder seg til, og ikke vesentlig avviker fra, den verneverdige bebyggelsen i samme område.

KAP. 6 KLIMATILTAK OG KLIMATILPASNING, MILJØKVALITET OG SAMFUNNSSIKKERHET

§ 6.1 Krav om risiko- og sårbarhetsanalyser (pbl. § 11-9, pkt. 8)

Risiko og sårbarhetsanalyser (ROS) skal inngå i all arealplanlegging. ROS-vurderinger skal også dokumenteres ved søknad om tiltak og i byggesaksbehandling i områder hvor det ikke kreves reguleringsplan, eller der reguleringsplan er eldre enn 5 år, hvis ett eller flere av punktene under berøres:

- Tiltak lokaliseres til områder som er flomutsatt eller langs elver/bekker.
- Tiltaket genererer transport eller oppbevaring av farlig eller brannfarlig gods, eller tiltaket ligger i nærområdet til denne typen virksomheter.
- Tiltaket ligger nær kraftledninger og –kabler eller trafostasjon, og kan bli utsatt for høyere feltstyrke enn 0,4 mikrotesla ved gjennomsnittlig strømbelastning.
- Området er ikke tilstrekkelig dekket mht. omkjøringsmuligheter og adkomst for utrykningskjøretøyer.
- Tiltaket rammes av forurensningsforskriftens § 2 om forurenset grunn.
- Området eller nærliggende områder har hellingsgrad større enn 30 grader.
- Tiltaket ligger i innflygningstrasè til helikopterlandingsplass (evt. flyplass).
- Tiltaket ligger i nærområdet til sårbare eller viktige samfunnsobjekter, eller tiltaket er i seg selv et objekt som kan påvirke tilgrensende arealbruk.
- Området har mangelfull trafiksikkerhet, eller tiltaket vil gi vesentlig negativ effekt for trafiksikkerhet.

Retningslinjer:

I henhold til plan og bygningslovens § 28-1 kan grunn bare deles eller bebygges dersom det er tilstrekkelig sikkerhet mot fare eller vesentlig ulempe som følge av natur eller miljøforhold. Støy, støv, radonstråling, forurensning i grunnen, lukt og andre forurensningsforhold skal vurderes og tas hensyn til i utbyggingssaker og for oppholdsområder etter gjeldende retningslinjer og forskrifter.

§ 6.2 Sikkerhet mot naturpåkjenninger (Pbl. § 11-9)

- 6.2.1** Ved etablering av ny bebyggelse langs sjøen og nedre del av vassdragene skal den laveste tillatte kotehøyden for ferdig gulv være 2,5 m.o.h.

Parkeringsanlegg kan etableres under kote 2,5 m.o.h. dersom anlegget sikres mot vanninntrenging.

- 6.2.2** a) Områdestabiliteten skal være dokumentert som sikker før tiltak igangsettes og senest på reguleringsplannivå, jf. pbl. § 28-1. For byggesaker som er unntatt krav om reguleringsplan må område- og lokalstabiliteten være dokumentert på lik linje som i en reguleringsplan før tiltak igangsettes.

b) I områder der det er påvist at grunnen synker, skal det ved regulering utføres nødvendige grunnundersøkelser for å dokumentere grunnforhold og område- og lokalstabilitet.

I reguleringsplanen skal det gis rammer og bestemmelser som skal sikre at ikke infrastruktur og bygninger synker og at det ikke oppstår setningsskader.

Retningslinje:

For alle planer og tiltak under marin grense (ca. 200 m.o.h.) skal faren for områdeskred vurderes i henhold til krav i pbl. § 28-1 og TEK17 § 7-3 med veiledning, herunder NVEs veileder 1/2019.

§ 6.3 Håndtering av overvann (Pbl. § 11-9, pkt. 3)

- 6.3.1** Tiltakshaver skal redegjøre for planlagt overvannshåndtering ved søknad om byggetiltak. Det må dokumenteres at avrenningen og avrenningshastigheten ikke øker som følge av tiltaket.

- 6.3.2** Overvann skal tas hånd om lokalt og åpent. Det kan skje gjennom infiltrasjon og fordrøyning i grunnen og ved åpne vannveier, eller på annen måte som utnytter vannet som ressurs, slik at vannets naturlige kretsløp opprettholdes og naturens selvrensingsevne utnyttes.

Eksisterende bekkeløp skal holdes åpne, og ved regulering skal gjenåpning av lukkede bekkeløp eller etablering av naturbaserte løsninger vurderes. Dersom andre løsninger velges, skal det begrunnes hvorfor naturbaserte løsninger er valgt bort⁶.

Hvis lokal overvannshåndtering ikke lar seg gjøre, kan det søkes om tillatelse til påslipp på det kommunale overvannsnettets dersom det er kapasitet. I slikt tilfelle skal det sammen med byggesøknaden legges ved tillatelse fra vann- og avløpsavdelingen for tilknytning til offentlig nett.

- 6.3.3** Bygninger og anlegg skal utformes slik at naturlige flomveier bevares og tilstrekkelig sikkerhet mot flomskader oppnås.

⁶ Jf. Statlige planretningslinjer for klima- og energiplanlegging og klimatilpasning

Retningslinjer:

a) Flerfunksjonelle løsninger bør etterstrebes, slik at vann kan bli en ressurs og et positivt opplevelseselement i utearealer.

b) Norm for blågrønn faktor (BGF), eller tilsvarende metode bør legges til grunn ved regulering og byggesak for å sikre tilstrekkelige arealer og opparbeiding av disse for vannhåndtering og vegetasjon. Spesielt bør det stilles krav til dette ved regulering av større utbygginger/transformasjoner eller i områder der det forventes problemer med overvannshåndteringen. Det vises til veileder om blågrønn faktor:
<http://www.klimatilpasning.no/veiledere/blagronn-faktor/>.

§ 6.4 Støy og luftkvalitet (Pbl. § 11-9, pkt. 6)

6.4.1 Ved planlegging og tiltak etter plan- og bygningsloven gjelder bestemmelser og grenseverdier for lokal luftkvalitet i forurensningsforskriften kapittel 7.

6.4.2 Retningslinje for behandling av støy i arealplanleggingen T-1442/2021, skal legges til grunn ved planlegging og tiltak etter plan- og bygningsloven. Ved etablering av ny støyende virksomhet og bygging av boliger, sykehus, pleieinstitusjoner, fritidsboliger, skoler og barnehager, skal støynivået ikke overstige anbefalte grenseverdier i tabell 2 i T-1442/2021 (Klima- og miljødepartementets retningslinjer for behandling av støy i arealplanlegging), eller de til enhver tid gjeldende retningslinjer.

Ved støy fra flere støykilder skal samlet støybelastning vurderes, og kommunen kan skjerpe grenseverdiene til støy med inntil 3 dB, jf. tabell 2 i T-1442/2021.

6.4.3 Nødvendige tiltak for å sikre akseptable støyforhold og luftkvalitet skal vurderes og vises i reguleringsplan og byggesak. Damping av trafikkstøy skal primært gjennomføres nær støykilden. Ved større utbyggingsprosjekter skal utbyggingens effekt på støy og luftkvalitet også utenfor planområdet utredes og tas hensyn til.

Halden kommunes gjeldende vei- og gatenorm om støyberegning og støyskjerming skal også legges til grunn for å sikre akseptable støyforhold.

Retningslinjer:

Ved planlegging av bolig og boligområder bør bebyggelsen organiseres slik at uteoppholdsplass legges på den stille siden av huset. En stille side er en side av bebyggelsen som har støynivå som ikke overskrider grenseverdiene i tabell 2 i T-1442/2021 uten at det er gjort tiltak på eller ved fasade. Stille side kan oppnås ved plangrep, bygningsplassering eller ved skjerming nært kilden.

§ 6.5 Vann, avløp og renovasjon (Pbl. § 11-9, pkt. 3)

6.5.1 Ved all utbygging skal kommunens til enhver tid gjeldende vann- og avløpsnorm (VA-norm) legges til grunn. Det kreves vann- og avløpsplan hvor det skal framgå hvordan vannforsyning, avløp og overvannshåndtering skal løses. VA-planen skal være godkjent av kommunen før feltutbygging iverksettes.

- 6.5.2** Det er krav om tilkoping til offentlig vann- og avløpsledning ved utbygging i områder som ligger i nærheten av slike. Ved etablering eller utbedring av vann- og avløpsløsninger skal muligheten for felles løsning for flere enheter vurderes.
- 6.5.3** Ved utbygging skal det sikres areal til renovasjonsløsninger.

§ 6.6 Landskap og grønnstruktur (Pbl. § 11-9, pkt. 6)

- 6.6.1** Sammenhengende grøntdrag, grønne lunger, turveier og områder for lek og rekreasjon skal ivaretas og styrkes. I alle plan- og utbyggingstiltak skal det legges vekt på å bevare naturpregede områder på en slik måte at hensynet til biologisk mangfold, lek og rekreasjon ivaretas.

Retningslinjer:

Så langt det er praktisk mulig, skal det tas sikte på å bevare store og karakteristiske trær. Store karakteristiske trær som bør bevares er spesielt treslagene eik, alm, ask, lønn, furu eller lind.

- 6.6.2** Langs alle vassdrag med årssikker vannføring, inklusive elver, bekker, vann og tjern, skal det opprettholdes og om mulig utvikles et naturlig vegetasjonsbelte som ivaretar viktige økologiske funksjoner, motvirker erosjon og tjener flomsikring og friluftslivet.

Retningslinjer:

Vegetasjonsbeltet på hver side av vannflaten/vannstrengen bør være på minimum 20 meter langs elver, større bekker, vann og tjern. Langs mindre bekker bør vegetasjonsbeltet være på minimum 6 meter. Der det er fare for ras og erosjon må vegetasjonsbeltet være på mer enn 6 meter. Arealrestriksjonene vil gjelde nye tiltak, jf. pbl. § 1-6 mv.

§ 6.7 Miljøkvalitet og natur (Pbl. § 11-9, pkt. 6)

Ved oppføring, plassering og utforming av tiltak skal det ta særskilt hensyn til utvalgte og viktige naturtyper for å unngå forringelse av naturtypens utbredelse og forekomstens økologiske tilstand.

Ved gjennomføring av tiltak, jf. pbl. § 1-6, skal det i områder med utvalgte og viktige naturtyper vurderes alternativ lokalisering. Dersom annen lokalisering ikke er økonomisk og praktisk gjennomførbart, skal det legges vekt på de samlede konsekvenser av tiltakets effekt på naturmangfold, og eventuelt avbøtende tiltak for å redusere tap av naturmangfold.

I område- eller detaljregulering kan det gis føringer for bruk av områder som er registrert med utvalgte og viktige naturtyper*, gjerne inndelt i kjerneområder og buffersoner.

Retningslinjer:

a) «Viktige naturtyper» er definert som områder vist i Naturbase som «Svært viktig», «Viktig» og «Lokalt viktig» etter DN-håndbok 13 og 19, samt «Svært høy kvalitet» og «Høy kvalitet», registrert etter Miljødirektoratets instruks.

b) Hule eiker og slåttemarker som er definert som utvalgt naturtype i hht. § 3 i Forskrift om utvalgte naturtyper etter naturmangfoldloven, bør i størst mulig grad bevares ved gjennomføring av ulike tiltak.

KAP. 7 TRANSPORT, TILGJENGELIGHET OG ATKOMST

(Pbl. § 11-9, pkt. 3 og 8)

§ 7.1 Kollektivtransport

God framkommelighet og gjennomgående kollektivtrasè skal sikres i alle plansaker der dette er relevant.

Retningslinjer:

Det må legges til rette for at buss/skolebuss som skal kjøre inn på boligfelt ikke må rygge inne i boligfeltet.

§ 7.2 Sykkel

Det skal legges til rette for sykkelparkering og gode sykkelforbindelser til holdeplasser, offentlige tjenestetilbud, sentrumsområder og jernbanestasjonen.

I forbindelse med reguleringsplanarbeid skal etablering av sykkelveg vurderes.

§ 7.3 Gangforbindelser

Korte og trafikksikre gangforbindelser til viktige målpunkter, herunder lokale tjenestetilbud, skole, barnehage og kollektivholdeplass, skal ivaretas i alle plansaker der dette er relevant.

Retningslinjer:

a) Stier, turveier og snarveier skal opprettholdes og evt. etableres der det ligger til rette for det.

b) Der terrenget er bratt, skal man søke å finne trasèer som gir bedre stigningsforhold for å ta seg fram til fots eller med sykkel.

KAP. 8 TILTAK LANGS SJØ OG VASSDRAG

§ 8.1 Byggeforbud langs sjø og vassdrag (Pbl. § 1-8), (Sone 1, jf. vedlegg 4)

8.1.1 Byggeforbud langs sjø og vassdrag

Arealkartet viser inntegnet byggegrense mot sjø og vassdrag. For områder langs Halden-vassdraget, Enningdalsvassdraget og Rokkevassdraget med tilhørende nedbørsfelt fastsettes en 100 meters byggegrense der det er et byggeforbud, med mindre tiltaket er unntatt i bestemmelsene i § 8.1.2. Langs øvrige innsjøer og vassdrag er byggegrensen 30 meter, så fremt det ikke er fastsatt egen byggegrense mot vassdrag i arealkartet. Byggegrense mot sjø og vassdrag som framgår av kommuneplanens arealkart gjelder også i tilfeller der reguleringsplanen er taus.

8.1.2 Unntak fra byggeforbudet langs sjø og vassdrag

I områder som ligger mellom sjø/vassdrag og byggegrensen er det kun tillatt å gjennomføre følgende tiltak:

- a) Fasadeendringer
- b) Fradeling ved innløsning av bebygd festetomt
- c) Nødvendige bygninger, mindre anlegg og opplag for å opprettholde det lokale landbruk og fiske, samt ferdsel til sjøs, forutsatt at følgende betingelser er oppfylt:
 - Det er ikke mulig å finne en egnet, alternativ lokalisering på eiendommen.
 - Tiltaket skal tilpasses kulturlandskapet og det eksisterende bygningsmiljøet.
 - Tiltakets plassering må ikke komme i konflikt med biologisk mangfold eller utvalgte naturtyper, jf. naturmangfoldloven, eller verneverdiene i og langs vassdrag, jf. forskrift om rikspolitiske retningslinjer for vernede vassdrag.
 - Det skal tas hensyn til den allmenne ferdselen.
 - Det tillates kun oppføring av kårbolig dersom det kan dokumenteres at dette er nødvendig for videreføring av den tradisjonelle gårdsdriften på eiendommen. Ny kårbolig skal plasseres i tilknytning til den eksisterende gårdsbebyggelsen. Hvis kårboligen foreslås plassert på dyrket mark, må plasseringen i tillegg behandles som en søknad om omdisponering etter jordloven § 9.
- d) Vedlikehold, fjerning og nyetablering av navigasjonsinnretninger innenfor planområdet er tillatt, jf. pbl. § 1-8, fjerde ledd og § 11-11 nr. 4.
- e) Langs sjø og vassdrag kan det gjennomføres tiltak som legger til rette for allmenn bruk og tilgjengelighet i turområder og ved badeplasser.

§ 8.2 Retningslinjer for behandling av dispensasjoner langs sjø og vassdrag

Det kan vurderes å gi dispensasjon for mindre tiltak langs sjø og vassdrag innenfor rammene av retningslinjene i dette kapittelet når vilkårene for å gi dispensasjon i pbl. § 19-2 er oppfylt.

8.2.1 Generelle retningslinjer som gjelder for alle typer tiltak (Sone 1, jf. vedlegg 4)

- a) *Det kan ikke gjennomføres tiltak som fører til at det etableres nye boenheter/bruksenheter.*
- b) *Alle byggetiltak må vurderes i forhold til bygningenes eksponering og beliggenhet.*
- c) *Utvidelser av eksisterende bebyggelse bør ikke gjennomføres mot sjøfront.*
- d) *Det må ikke foretas fasadeendringer som medfører at bebyggelsen blir mer eksponert og fremtredende mot sjøen.*
- e) *Bebyggelsen skal tilpasses det naturlige terrenget og utformes på en slik måte at den eksponeres minst mulig. Dette får betydning for høyde, takform, materialvalg og fargesetting.*
- f) *Terrengarbeid, som sprenging og skjæring av fjell og utfylling, bør unngås.*
- g) *Ny bebyggelse skal plasseres naturlig i terrenget og så lavt som mulig.*
- h) *Opparbeidet frittliggende uteplass eller platting, samt svømmebasseng tillates ikke.*
- i) *Det skal ikke gjennomføres tiltak som er i konflikt med hensynet til friluftsliv, jordbruk, naturmangfold eller kulturminner.*

8.2.2 Boligbebyggelse langs sjø og vassdrag (Sone 1, jf. vedlegg 4)

Det kan vurderes å gi dispensasjon for riving og gjenoppføring av tilsvarende bebyggelse, mindre utvidelser av eksisterende bebyggelse, samt etablering av ny uthusbebyggelse. Det bør ikke gis dispensasjon for tiltak som går utover de rammene som gjelder for boligbebyggelse i strandsonen, jf. kapittel 9.1.1.

8.2.3 Fritidsbebyggelse langs sjø og vassdrag (Sone 1, jf. vedlegg 4)

Det kan vurderes å gi dispensasjon for riving og gjenoppføring av tilsvarende bebyggelse, samt mindre utvidelser av eksisterende bebyggelse innenfor rammene nedenfor.

- a) *Samlet bruksareal for bygningene per eiendom skal ikke overstige 80 m².*
- b) *I tilfeller hvor eksisterende bebyggelse er lik, eller overskrider 80 m², og hytta/eiendommen tilkobles et ordnet avløpsanlegg, kan det vurderes dispensasjon for et mindre tilbygg for å etablere et begrenset bad/våtrom. Størrelse og plassering/utvidelsesretning må vurderes konkret.*
- c) *Eksisterende bebyggelse bør som hovedregel ikke tillates økt i høyde. Mønehøyde i eksponert retning mot sjøen bør uansett ikke overstige 5,5 meter målt fra naturlig eksisterende terreng. For bygninger med andre takløsninger, som pulttak og flate tak, skal høyeste gesims ikke overstige 4 meter. Fasadelengde skal ikke overstige 12 m i eksponert retning mot sjøen.*
- d) *Oppføring eller utvidelse av frittliggende uthus tillates som hovedregel ikke. Uthus omfatter blant annet frittliggende bygninger som bod, lekestue og carport, og er ikke beregnet for beboelse. Uthus skal i alle tilfeller ikke overstige 15 m². Mønehøyde for eventuelle uthus skal ikke overstige 3 meter målt fra naturlig eksisterende terreng.*
- e) *Det er ikke tillatt å oppføre anneks, eller innrede kjøkken eller våtrom i uthus. Med anneks menes et frittstående bygg i tilknytning til hus eller hytte, beregnet for beboelse.*
- f) *Ved utvidelse av hytte som står på en eiendom med flere enn to bygninger, kan kommunen stille som krav for dispensasjon at antall bygninger reduseres.*

- g) *Det kan vurderes å gi dispensasjon for opparbeiding/oppføring av mindre uteplass, terrasse, veranda eller plattform i tilknytning til fritidsboligens bygningskropp. Innhegning av eiendommer, eller oppføring av gjerder, trapper og levegger er ikke tillatt. Unntak fra forbudet mot gjerder kan gjøres der gjerder er nødvendige av sikkerhetsmessige hensyn. Unntak fra forbud mot trapper kan gjøres for mindre, terrengetilpassede trapper eller trinn i terrenget som er nødvendig for en god gangadkomst. Unntak fra forbudet mot levegger kan gjøres der leveggen er knyttet til veggen, og hvor maks. høyde er 2 meter og lengde er maks. 5 meter. Unntaket gjelder også for andre enkle tiltak for forbedring av gangadkomst. God materialbruk, utforming og fargesetting skal vektlegges for alle tiltak.*
- h) *Det er ikke tillatt å utvide eksisterende atkomstveier eller anlegge nye veier eller parkeringsplasser. Unntak kan gjøres for enkel gangadkomst i maksimalt 1,5 m bredde. Gangadkomst skal ikke asfalteres.*
- i) *Ved riving av eksisterende og oppføring av nybygg/tilbygg fritidsbebyggelse skal det legges vekt på hensynet til natur-, landskaps og frilutsverdier, arkitektoniske forhold og nabobebyggelse. Stedlig vegetasjon skal i størst mulig utstrekning bevares. Hensynet til disse forhold skal legges til grunn for vurdering om ny bebyggelse kan gis samme plassering som tidligere.*
- j) *Allmennhetens tilgang til sjø- og strandområdene må sikres.*

KAP. 9 – BESTEMMELSER OG RETNINGSLINJER TIL AREALFORMÅL

§ 9.1 Bebyggelse og anlegg (Pbl. § 11-7, pkt. 1)

9.1.1 Boligbebyggelse (1110)

Bestemmelsene i dette kapitlet gjelder for boligbebyggelse i områder avsatt til bebyggelse og anlegg uten underformål, samt i områder avsatt til bebyggelse og anlegg med underformål nåværende eller fremtidig boligbebyggelse.

- a) Ved fortetting og utbygging er tillatt grad av utnyttning på boligeiendommer %-BYA=35 %.
- b) Tillatt møne- og gesimshøyde på bolig er henholdsvis 9 og 8 meter, målt fra gjennomsnittlig planert terreng.
- c) På tomter bebygde med enebolig er maksimal tillatt størrelse for uthusbebyggelse 50 m² BRA og maks. 50 m² BYA per uthus. Uthus omfatter blant annet frittliggende bygninger som garasje, bod og anneks. Maksimalt tillatt mønehøyde for uthus er 5 meter og 3 meter gesimshøyde målt fra gjennomsnittlig planert terreng for uthus med saltak. For uthus med flatt tak/pulttak er tillatt høyde for høyeste gesims 3,5 meter. All uthusbebyggelse skal underordnes og tilpasses bolig i volum, høyde og utforming.
- d) Ved søknad om byggetillatelse for oppføring av ny bolig skal en mulig fremtidig plassering av garasje eller carport vises på situasjonsplanen selv om garasjen/carporten ikke skal føres opp samtidig med boligen.
- e) Ny bebyggelse skal plasseres i harmoni med eksisterende bebyggelse hva angår avstand fra kommunal vei, med mindre det går på bekostning av trafiksikkerheten.

- f) Ny bebyggelse, herunder uthusbebyggelse og støttemurer, må ikke plasseres nærmere offentlig vann- eller avløpsledning enn 4 meter. Nærmere plassering enn 4 meter kan godkjennes av kommunen under forutsetning av at det foretas nødvendige sikringstiltak.
- g) Det skal ikke etableres boligbebyggelse i terreng brattere enn 1:4.

Tilleggskrav for strandsonen (Sone 2, jf. vedlegg 4)

- h) Opprettelse av nye eiendommer er ikke tillatt.
- i) Bebyggelsens samlede bruksareal (BRA) skal ikke overstige 250 m². I Sponvika er tillatt grad av utnytting på boligeiendommer %-BYA=35, jf. 9.1.1. a), innenfor et samlet BRA på 250 m².
- j) Bebyggelsen skal tilpasses det naturlige terrenget og utformes på en slik måte at den eksponeres minst mulig. Dette får betydning for høyde, takform, materialvalg og fargesetting.
- k) Ved plassering av bygg og tilbygg skal det tas hensyn til allmennhetens ferdsel.

9.1.2 Fritidsbebyggelse (1120)

Bestemmelsene i dette kapittelet gjelder for fritidsbebyggelse i områder avsatt til bebyggelse og anlegg uten underformål, samt i områder avsatt til bebyggelse og anlegg med underformål nåværende eller fremtidig fritidsbebyggelse.

- a) Det er kun tillatt med én hytte med én bruksenhet per eiendom.
- b) Maksimal tillatt samlet bruksareal for bygningene per eiendom (inkludert et eventuelt uthus) er 100 m². Det er kun tillatt med ett uthus på inntil 15 m² BRA (bruksareal). Uthus omfatter blant annet frittliggende bygninger som bod, anneks og carport. I tillegg kan det i tilknytning til fritidsboligens bygningskropp opparbeides/oppføres uteplass, terrasse, veranda eller platting med et samlet areal på inntil 40 m². Inntil 20 m² av dette arealet kan være overbygget. Med opparbeidet uteplass, terrasse eller veranda tilknyttet hytte menes opparbeidede uteoppholdsarealer forbundet til hytte, eller forbundet til hytte med gangbane på inntil 5 meter lengde. Pergola eller lignende konstruksjoner regnes med som overbygd areal.
- c) Maksimalt tillatt mønehøyde over gjennomsnittlig planert terreng er 5 meter for fritidsbolig, og 3 meter mønehøyde for uthus, bod og anneks. Høyeste gesimshøyde ved flate takkonstruksjoner er 4,5 meter for fritidsbolig og 3 meter for uthus.
- d) Takterrasse tillates ikke.
- e) Svømmebasseng, badestamp og lignende kan tillates som del av terrasse innenfor rammene i pkt. b. Svømmebasseng på fritidseiendommer skal som hovedregel ikke tilknyttes offentlig avløpsnett.
- f) Alle tiltak skal tilpasses det naturlige terrenget og utformes på en slik måte at det eksponeres minst mulig. Terrengearbeid, som sprenging og skjæring av fjell og utfylling, bør unngås. Sprengning er kun tillatt der det gir en vesentlig bedre tilpasning til terrenget. Store fyllinger/skjæringer tillates ikke.
- g) Innhegning av eiendommer, eller oppføring av gjerder, trapper og levegger er ikke tillatt med følgende unntak:

- Gjerder som er nødvendige av sikkerhetsmessige hensyn
 - Mindre, terrengtilpassede trapper eller trinn i terrenget som er nødvendig for en god gangadkomst
 - Andre enkle tiltak for forbedring av gangadkomst, under forutsetning av at gangadkomsten ikke asfalteres
- h) Høy kvalitet med hensyn til materialbruk, utforming og fargesetting skal vektlegges.
- i) Etablering av separate avløpsanlegg mindre enn 50 PE er tillatt dersom det er gitt tillatelse etter forurensningsloven, og de ikke kommer i konflikt med viktige landbruks-, natur- eller friluftinteresser. På tilsvarende betingelser er etablering av stikkledninger for tilknytning til kommunalt vann- og avløpsanlegg tillatt.
- j) Fritidsbebyggelse skal ikke oppføres i terreng brattere enn 1:4.

Tilleggskrav for fritidsbebyggelse i strandsonen (Sone 2, jf. vedlegg 4)

- k) Maksimalt tillatt samlet bruksareal for bygningene per eiendom er 90 m².
- l) Opprettelse av nye eiendommer er ikke tillatt.
- m) Maksimalt tillatt mønehøyde i eksponert retning mot sjøen er 5,5 meter målt fra naturlig eksisterende terreng. For bygninger med andre takløsninger, som pulttak og flate tak, skal maksimal gesims-/mønehøyde ikke overstige 4 meter. Maksimal fasadelengde skal ikke overstige 14 m i eksponert retning mot sjøen. Maksimal tillatt mønehøyde for uthus i strandsonen er 3 meter målt fra gjennomsnittlig planert terreng.
- n) Det er ikke tillatt å innrede kjøkken eller våtrom i uthus.
- o) Det er ikke tillatt å utvide eksisterende atkomstveier eller anlegge nye veier eller parkeringsplasser. Unntatt forbudet er enkel gangadkomst i maksimalt 1,5 m bredde under forutsetning av at gangadkomsten ikke asfalteres.
- p) Det er ikke tillatt å opparbeide frittliggende terrasser, uteplasser eller gressplen.
- q) Ved plassering av bygg og tilbygg skal det tas hensyn til allmennhetens ferdsel.

9.1.3 Retningslinjer til bestemmelsene om fritidsbebyggelse i 9.1.2

Retningslinjene nedenfor er ment som en utdypning av bestemmelsene ovenfor.

- a) *Ved rivning av eksisterende og oppføring av nybygg/tilbygg fritidsbebyggelse skal det legges vekt på hensynet til landskapsverdier, arkitektoniske forhold og nabobebyggelse. Stedlig vegetasjon skal i størst mulig utstrekning bevares. Hensynet til disse forhold skal legges til grunn for vurdering om ny bebyggelse kan gis samme plassering som tidligere.*
- b) *I tilfeller hvor eksisterende bebyggelse er lik, eller overskrider arealgrensene i pkt. 9.1.2 ovenfor, og hytta/eiendommen tilkobles et godkjent avløpsanlegg, kan det vurderes dispensasjon for et tilbygg på inntil 5 m² for å etablere et bad/våtrom. Størrelse og plassering/utvidelsesretning må vurderes konkret.*
- c) *Der det allerede er flere hytteenheter på en eiendom, gjelder bestemmelsene for hver enkelt hytteenhet. Ved utvidelse av hytte som står på en eiendom med flere enn to bygninger, kan kommunen stille krav om at antall bygninger reduseres.*
- d) *Eksisterende bebyggelse bør som hovedregel ikke tillates økt i høyde, uten at dette er vurdert i forhold til det omkringliggende området. Dette gjelder også ved rivning og gjenoppbygging.*

9.1.4 Sentrumsformål (1130)

Bestemmelsene i dette avsnittet gjelder for områder avsatt til sentrumsformål i plankartet med underformål nåværende eller framtidig sentrumsformål.

Sentrumsområder skal ha høy arealutnyttelse og variert funksjonssammensetning, herunder boliger, forretninger, kontor og tjenesteyting. All ny bebyggelse skal tilpasses og dimensjoneres med utgangspunkt i sentrumsfunksjonen og omkringliggende bebyggelse.

9.1.5 Offentlig eller privat tjenesteyting (1160)

Bestemmelsene i dette avsnittet gjelder for områder avsatt til bebyggelse og anlegg uten underformål, samt i områder avsatt til bebyggelse og anlegg med underformål nåværende eller fremtidig offentlig eller privat tjenesteyting.

Nylokalisering av offentlige arbeidsplasser og/eller besøksintensive virksomheter, herunder statlige og fylkeskommunale virksomheter, og kommunale virksomheter med et kommunalt eller interkommunalt nedslagsfelt, bør legges til sentrum⁷.

I tilfeller hvor det ikke stilles krav om reguleringsplan etter bestemmelsene i kapittel 2, kan eksisterende virksomheter utvides med nybygg, påbygg eller tilbygg innenfor en ramme på %-BYA=60.

9.1.6 Fritids- og turistformål (1170)

Områder avsatt til fritids- og turistformål gjelder virksomhet som drives i en kommersiell sammenheng.

a) Bråtorp (BFT1) kan benyttes til campingplass og utleiehytter.

Utvidelse og endring av eksisterende tiltak og virksomhet under dette arealformålet krever reguleringsplan i hht. § 2.2.1.

9.1.7 Råstoffutvinning (1200)

Bestemmelsene i dette avsnittet gjelder for områder avsatt til bebyggelse og anlegg med underformål nåværende eller fremtidig råstoffutvinning.

Ved avvikling av drift skal det utarbeides en rehabiliteringsplan/miljøoppfølgingsplan som viser etterbruk, terrengbehandling, behandling av eventuelle forurensede masser og gjenplantning/tilsåing i etterkant av avviklet drift.

9.1.8 Næringsbebyggelse (1300)

Bestemmelsene i dette avsnittet gjelder for næringsbebyggelse i områder avsatt til bebyggelse og anlegg uten underformål, samt i områder avsatt til bebyggelse og anlegg med

⁷ Jf. regional planbestemmelse for lokalisering av arbeids- og/eller besøksintensive virksomheter.

underformål nåværende eller fremtidig næringsvirksomhet. Næringsbebyggelse omfatter ikke forretning, handel og tjenesteyting eller avfallsanlegg.

I tilfeller hvor det ikke stilles krav om reguleringsplan etter bestemmelsene i kapittel 2, kan eksisterende næringsbebyggelse utvides med nybygg, påbygg eller tilbygg innenfor en ramme på %-BYA=50.

a) Saugbrugs nord-øst (BN6)⁸

Området kan benyttes til utvidelse av næringsvirksomhet som er direkte knyttet til og avhengig av den eksisterende industrivirksomhet ved Saugbrugs.

Det skal utarbeides reguleringsplan med konsekvensutredning for nye tiltak på dette arealet. I det videre planarbeidet skal interessene knyttet til blant annet edelløvslogen, rødlistearter, landskap, friluftsinnteresser og tilgrensede boligområder utredes og vurderes.

b) Lundestadveien 4 - Del av gnr./bnr. 4/1 og 4/159 - (BN36, G83)

Det skal utarbeides reguleringsplan for virksomheten, jf. § 2.2.1. Reguleringsplanarbeidet skal blant annet belyse og avklare nødvendig miljøoppfølging og overvåking, jf. også § 2.3.

Retningslinjer:

Området bør benyttes til utvidelse av eksisterende næring med lager.

I reguleringsplanen må behovet for eventuell utvidelse av offentlig vei sikres i plankart og bestemmelser.

Ved eventuelle søknader om dispensasjon må hensynet til mulig behov for utvidelse av offentlig vei sikres.

9.1.9 Idrettsanlegg (1400)

Retningslinjene i dette avsnittet gjelder for områder avsatt til bebyggelse og anlegg med underformål nåværende eller fremtidig idrettsanlegg.

Retningslinjer:

Kunstgressbaner skal planlegges slik at drift og etterfylling av granulat skjer på en miljømessig forsvarlig måte som ikke medfører spredning av granulat til omgivelsene. Anleggelse av nye baner som baserer seg på bruk av gummigranulater bør ikke tillates.

9.1.10 Andre typer bebyggelse og anlegg (1500)

Bestemmelsene i dette avsnittet gjelder for områder avsatt til bebyggelse og anlegg med underformål nåværende eller fremtidig «andre typer bebyggelse og anlegg».

a) Småbåtanlegg

Ved etablering og utvidelse av småbåtanlegg må det tas hensyn til eksisterende og framtidig skipstrafikk i leden.

⁸ Jf. brev av 11.2.2022 fra Halden kommune, brev av 22.6.2022 fra Statsforvalteren og Viken fylkeskommunes vedtak av 3.6.2022 (sak 141/2022)

Det må sikres at tiltaket ikke kommer i konflikt med allerede eksisterende anlegg. Tiltaket skal også vurderes med hensyn til adkomst og parkering. Det skal legges til rette for kildesortering av avfall og eventuelt gjestetoalett. Miljøfarlig avfall skal tas hånd om etter gjeldende regelverk.

Ved etablering og utvidelse av småbåthavn skal reguleringsplanen omfatte tiltak for å begrense støy.

Ved etablering av anlegg for fylling av drivstoff og tømming av kloakk fra småbåter lokaliserings og avbøtende tiltak gjennomføres for å forhindre helse- og miljømessige ulemper for naboer og omgivelser.

Flytebrygger og fortøyninger som ikke er i bruk skal fjernes innen to år etter at bruken opphører.

Ved nye tiltak må det vurderes om det er behov for bølgebryter.

b) Massedeponier

Lokalisering og drift av masseinntak/deponi skal optimaliseres i henhold til transport, økonomi, naturmangfold, gjenbruk og avveies mot effektene på nærmiljø, kulturminner, kulturmiljø, landskap og natur og naturressurser.

Områdene kan benyttes til følgende type deponi:

Rokke (BAB7) – Renovasjonsanlegg.

Klepper grustak (BAB3) – Mottak av ikke-forurensede masser.

Store Bjørnstad (BAB1) – Mottak av ikke-forurensede masser.

Retningslinjer:

- *Definisjonen av ikke-forurensede masser er at de ikke overskrider gitte normverdier i forurensningsforskriften kap. 2, vedlegg 1.*

c) Fredriksten festning

Området omfatter festningsområdet med tilhørende grøntområder, bygninger og anlegg. Det kan ikke gjøres tiltak eller inngrep som er i strid med fredningsvedtaket eller bestemmelsene i § 10.3.1 hensynssone bevaring kulturmiljø (H570).

d) Åsekjær (BAB11)

Det skal utarbeides reguleringsplan for virksomheten på Åsekjær, jf. § 2.2.1.

Reguleringsplanarbeidet skal blant annet belyse og avklare nødvendig miljøoppfølging og overvåking, jf. også § 2.3.

Retningslinjer:

Området bør benyttes til anlegg for sortering og gjenvinning av ikke-forurensede masser. Definisjonen av ikke-forurensede masser er at de ikke overskrider gitte normverdier i forurensingsforskriften kap. 2, vedlegg 1.

e) Rokke avfallsanlegg - Del av gnr./bnr. 100/2 (BAB12)

Det skal utarbeides reguleringsplan for virksomheten, jf. § 2.2.1. Reguleringsplanarbeidet skal blant annet belyse og avklare nødvendig miljøoppfølging og overvåking, jf. også § 2.3.

Retningslinjer:

Området bør benyttes til utvidelse av renovasjonsanlegget.

9.1.11 Grav- og urnelund (1700)

Området skal benyttes til grav- og urnelund med tilhørende bebyggelse. Kirkebygg kan inngå under område avsatt til grav- og urnelunder.

9.1.12 Kombinert bebyggelse- og anleggsformål (1800)

Området Brekke sluser (BKB1) kan benyttes til næringsvirksomhet knyttet til klatrepark/Via ferrata (fritids- og turistformål) samt kraftproduksjon.

Utvidelse og endring av eksisterende tiltak og virksomhet i tilknytning til klatrepark/Via ferrata krever reguleringsplan i hht. § 2.2.1.

§ 9.2 Samferdselsanlegg og teknisk infrastruktur (Pbl. § 11-7, pkt. 2)

9.2.1 Byggegrenser mot vei og jernbane og avkjørsler til vei

Ved tiltak i uregulerte områder skal byggegrensen langs europavei, fylkesvei og riksvei i veglovens § 29 og byggegrenser fastsatt i fylkeskommunale vedtak legges til grunn.

For kommunale veier gjelder Statens vegvesens veinormal, eller de til enhver tid gjeldende kommunale veinormaler.

For avkjørsler til vei i uregulerte områder langs europavei, fylkesvei og riksvei skal veglovens § 40 legges til grunn. For kommunale veier gjelder Statens vegvesens veinormal, eller de til enhver tid gjeldende kommunale veinormaler.

Ved tiltak langs jernbanen skal byggegrensen iht. jernbaneloven § 10 legges til grunn.

9.2.2 Havn i Sponvika (SHA1)

For områder omfattet av formålet *2040 Havn* i Sponvika skal fremkommelighet og arealdisponering for nyttefartøy prioriteres foran fritidsfartøy. Et viktig formål med området er havneassistanse inkludert beredskap og støtte for brannvesenet, politi, redningstjeneste o.l.

§ 9.3 Grønnstruktur (Pbl. § 11-7, pkt. 3)

I områder avsatt til grønnstruktur, uten underformål eller med underformål naturområde, turdrag, friområde eller park, er det ikke tillatt å gjennomføre tiltak som kan skade, forringe eller forurense området.

Retningslinjer:

- *Ved tiltak og skjøtsel av grøntområder skal kommunens miljø- og landbruksmyndighet kontaktes for å avklare om tiltakene kan medføre skade eller ulemper for grøntstrukturen.*

§ 9.4 Landbruks-, natur- og friluftsmål (LNF)

(Pbl. § 11-7, pkt. 5)

9.4.1 Bestemmelser til LNF (5100)

- a) I LNF-områder er det kun tillatt å gjennomføre bygge- og anleggstiltak som er nødvendig for landbruks-, natur- og friluftsmål, samt for gårdstilknyttet næringsvirksomhet basert på gårdens ressursgrunnlag.
Tiltak for landbruket skal tilpasses kulturlandskapet og det eksisterende bygningsmiljøet. Plasseringen av ny landbruksbebyggelse må ikke være i konflikt med biologisk mangfold eller prioriterte naturtyper, jf. naturmangfoldloven. Det skal tas hensyn til den allmenne ferdsel.
- b) Nye driftsbygninger og konstruksjoner i landbruket skal dimensjoneres i samsvar med faktiske, driftsmessige behov.
- c) Landbruksbebyggelsens mønehøyde skal ikke overstige 15 m, målt fra gjennomsnittlig planert terreng. For siloer og korntørker er største tillatte totalhøyde 18 m. For korntørker som overstiger 15 meter høyde, skal maksimalt bruksareal (BRA) være 75 m². (Bruksarealet beregnes i disse tilfellene uten tillegg for tenkte plan).
- d) Våningshus og kårbolig skal plasseres i tilknytning til gårdstun. Oppsplitting av gårdstun er ikke tillatt. Det tillates kun oppføring av kårbolig dersom det kan dokumenteres at dette er nødvendig for videreføring av den tradisjonelle gårdsdriften på eiendommen.
- e) Deling av grunneiendom (inkludert kårbolig) er ikke tillatt. Unntak fra dette er fradeling til uendret bruk og fradeling til landbruksformål, der dette gir en bedre driftsmessig løsning for landbruket.
- f) Mindre tilretteleggingstiltak for fritidsbruk og friluftsliv tillates under forutsetning av at tiltaket ikke beslaglegger dyrket mark, eller er i strid med andre viktige landbruks-, natur eller friluftinteresser.
- g) Etablering av separate avløpsanlegg mindre enn 50 PE er tillatt dersom de ikke er i konflikt med viktige landbruks-, natur- eller friluftinteresser. På tilsvarende betingelser er etablering av stikkledninger for tilknytning til kommunalt vann- og avløpsanlegg tillatt.

9.4.2 Retningslinjer for behandling av dispensasjoner i LNF-områder

Dersom vilkårene for å gi dispensasjon i pbl. § 19-2 er oppfylt, kan det vurderes å gi dispensasjon innenfor følgende retningslinjer:

9.4.2.1 Generelle retningslinjer

- a) *Tiltakene skal plasseres og utformes slik at de ikke kommer i konflikt med jordvernet, automatisk fredete kulturminner, kulturlandskapet, forringer eksisterende bebyggelse, eller er til hinder for allmenn ferdsel. Hensynet til det biologiske mangfoldet og samfunnsikkerhet skal legges til grunn ved plassering.*
- b) *Bebyggelse (herunder garasjer og støttemurer) må ikke plasseres nærmere offentlig vann- eller avløpsledning enn 4 meter.*
- c) *Bebyggelsen skal tilpasses det naturlige terrenget. Terrengjustering skal skje med minst mulig inngrep. Der det er helt nødvendig, kan det etter søknad vurderes en justering av terrenget på inntil totalt 1,5 m for eksisterende boligbebyggelse og eksisterende næringsbebyggelse, og 1,0 m for eksisterende fritidsbebyggelse.*

9.4.2.2 Retningslinjer for eksisterende boligbebyggelse

- a) *For eksisterende boligbebyggelse kan det gis dispensasjon til tiltak som er å anse som en vanlig del av bygningsmassen på en boligeiendom, herunder tilbygg/påbygg, garasje, carport og uthus, samt grensejustering mellom boligeiendommer og oppføring av skadet eller nedbrent boligbebyggelse. Det er en forutsetning at tiltaket ikke øker antall boenheter på eiendommen.*
- b) *Samlet bruksareal for bygningene per eiendom skal ikke overstige 350 m² BRA. Maksimalt samlet areal for garasjer/uthus er 150 m² BRA. Møne- og gesimshøyde skal ikke overstige henholdsvis 9 m og 8 m målt fra gjennomsnittlig eksisterende terreng rundt bygget. For bygninger med pulttak eller flate tak, samt uthus/anneks skal maksimal gesims-/mønehøyde ikke overstige 9 m. Bebyggelsen skal ikke overstige to etasjer.*
- d) *For tiltak i strandsonen (sone 2, jf. vedlegg 4) gjelder tilsvarende tilleggskrav som for underformål boligbebyggelse i arealformål bebyggelse og anlegg, jf. 9.1.1.*

9.4.2.3 Retningslinjer for eksisterende fritidsbebyggelse

- a) *For eksisterende fritidsbebyggelse kan det gis dispensasjon til tiltak som er å anse som en vanlig del av bygningsmassen på en fritidseiendom, herunder tilbygg/påbygg og uthus. Det er en forutsetning at tiltaket ikke øker antall boenheter på eiendommen.*
- b) *Bebyggelsens samlede bruksareal skal ikke overstige 100 m² BRA. Maksimalt tillatt størrelse for uthusbebyggelse er 15 m² BRA. Uthus omfatter blant annet frittliggende bygninger som garasje, bod og anneks. Det kan i tillegg oppføres terrasser/verandaer/plattinger i tilknytning til hytte med maksimalt samlet grunnflate på 40 m² åpent areal. Inntil 20 m² av dette arealet kan være overdekket uteplass.*
- c) *Bebyggelsen skal ikke overstige 1 etasje. Møne- og gesimshøyde skal ikke overstige henholdsvis 6 m og 5 m målt fra gjennomsnittlig eksisterende terreng. Maksimal fasadelengde skal ikke overstige 14 m.*
- d) *Takterrasser tillates ikke.*
- e) *For fritidsboliger i strandsonen (sone 2, jf. vedlegg 4) gjelder tilsvarende tilleggskrav som for underformål fritidsbebyggelse i arealformål bebyggelse og anlegg, jf. 9.1.2.*

9.4.2.4 Retningslinjer for eksisterende næringsbebyggelse

- a) *For eksisterende næringsbebyggelse som ikke faller inn under landbruksbegrepet kan det gis dispensasjon til mindre tiltak, herunder tilbygg/påbygg, lagerbygninger, garasje, carport og uthus.*

§ 9.5 Landbruks, natur- og friluftsmål – Arealer for spredt bolig- og fritidsbebyggelse (LSB og LSF)

(Pbl. § 11-7, pkt. 5 b), jf. pbl. § 11-11, pkt. 2)

Bestemmelsene i § 9.4.1 gjelder også for områder avsatt til LNF-spredt bolig- og fritidsbebyggelse, med de unntak som framgår av bestemmelsene i §§ 9.5.1-9.5.5.

9.5.1 Eksisterende boligbebyggelse (5210)

Bestemmelsene i dette avsnittet gjelder for områder innenfor arealmål spredt boligbebyggelse (LSB) og som har eksisterende bebyggelse på eiendommen.

Innenfor rammene av bestemmelsene i 9.5.3 nedenfor kan det på eksisterende, utbygde boligeiendommer tillates tiltak som er å anse som en vanlig del av bygningsmassen på en boligeiendom, herunder tilbygg/påbygg, garasje, carport og uthus, samt grensejustering mellom boligeiendommer. Det er tillatt å erstatte skadet eller nedbrent boligbebyggelse. Det forutsettes at bebyggelsen er lovlig etablert.

9.5.2 Ny boligbebyggelse (5210)

I områder avsatt til spredt boligbebyggelse (LSB) og som er listet opp i tabellen nedenfor kan det etter søknad tillates oppføring/fradeling av boenhet/boligtomt innenfor rammene av bestemmelsene i 9.5.3. Det skal være maksimalt én boenhet pr. tomt. Fradelte tomter skal ikke være større enn 2 daa. Nye tomter skal legges med kantsone/ buffersone på min. 15 meter mot dyrket mark.

Omfanget og lokaliseringen av ny spredt boligbebyggelse i LSB-områdene i planperioden framkommer av tabellen nedenfor:

Lokalisering og antall boenheter tillatt oppført i de ulike områdene i planperioden:

Berg/Rokke	Bunes/Håkenby/Rød	Enningdalen	Holte-grenda	Aspedammen	Prestebakke/Buer/Paulsbo/Kornsjø	Ør	SUM
LSB 1, 2, 3, 4, 5	LSB 6, 7	LSB 20, 21, 22, 23	LSB 15, 16	LSB 14	LSB 10, 11, 12, 13, 17, 18, 19, 24	LSB 8, 9	
3	3	5	2	3	3	3	22

9.5.3 Felles bestemmelser

- Maksimalt samlet bruksareal for bebyggelsen på boligeiendommer i LSB-områdene er 350 m² BRA. Maksimalt samlet areal for garasjer/uthus er 150 m² BRA. Møne- og gesimshøyde skal ikke overstige henholdsvis 9 m og 8 m målt fra gjennomsnittlig eksisterende terreng rundt bygget. For bygninger med pulttak eller flate tak, samt uthus/anneks skal maksimal gesims-/mønehøyde ikke overstige 9 m. Bebyggelsen skal ikke overstige to etasjer.

- b) Utforming av tilbygg og ny bebyggelse skal være tilpasset eksisterende bebyggelse. Bebyggelse, herunder garasjer og støttemurer, må ikke plasseres nærmere offentlig vann- eller avløpsledning enn 4 meter. Terrengjustering skal skje med minst mulig inngrep.
- c) Tiltakene, inkludert adkomstveg, skal plasseres og utformes slik at de ikke kommer i konflikt med jordvernet, automatisk fredete kulturminner, kulturlandskapet, forringer eksisterende bebyggelse, eller er til hinder for allmenn ferdsel. Hensynet til det biologiske mangfoldet og samfunnssikkerhet skal legges til grunn ved plassering.
- d) For boligbebyggelse i strandsonen (sone 2, jf. vedlegg 4) gjelder tilsvarende tilleggskrav som for underformål boligbebyggelse i arealformål bebyggelse og anlegg, jf. 9.1.1.
- e) Etablering av separate avløpsanlegg mindre enn 50 PE er tillatt dersom de ikke er i konflikt med viktige landbruks-, natur- eller friluftsinnteresser. På tilsvarende betingelser er etablering av stikkledninger for tilknytning til kommunalt vann- og avløpsanlegg tillatt.

9.5.4 Retningslinjer for behandling av dispensasjoner for tiltak på eksisterende fritidsbebyggelse i LSB

For tiltak på eksisterende fritidsbebyggelse gjelder retningslinjene i 9.4.2.3.

9.5.5 Spredt fritidsbebyggelse (framtidig) (5220)

I området Berby-Glennie (LSF1) kan det etableres fritidsbebyggelse som skal ligge spredt. Det skal foreligge reguleringsplan før utbygging kan skje.

§ 9.6 Landbruks, natur- og friluftsmål – Arealer for spredt næringsbebyggelse (5230)

(Pbl. § 11-7, pkt. 5 b), jf. pbl. § 11-11, pkt. 2)

Bestemmelsene i § 9.4.1 gjelder også for områder avsatt til LNF-spredt næringsbebyggelse, med de unntak som framgår av bestemmelsene i § 9.6.1.

§ 9.6.1 LNF-spredt næringsbebyggelse

a) I området Kamperhaug gård (LSN1) kan det tillates næringsvirksomhet i tilknytning til Inn på tunet-aktiviteter. Utvidelse og endring av eksisterende tiltak og virksomhet under dette arealformålet krever reguleringsplan i henhold til de generelle plankravene i § 2.2.1.

b) I området Stegerød (LSN2) kan det tillates næringsvirksomhet knyttet til bo- og jobbtillbud til unge voksne. Følgende bestemmelser gjelder for området:

- 1) Det er kun tillatt å gjennomføre bygge- og anleggstiltak som er knyttet til bo- og arbeidstrening og gårdstilknyttet næringsvirksomhet.
- 2) Ny bebyggelse skal ikke lokaliseres på dyrka mark.
- 3) Det tillates overnatting i tilknytning til kursvirksomhet.

4) Det tillates oppføring av maksimalt 8 frittliggende bo-treningsenheter. Maks. bruksareal (BRA) for en bo-treningsenhet er 30 m². Bo-treningsenheter skal ikke overstige 1,5 etasjer. Det tillattes pulttak, saltak og flatt tak. Møne- og gesimshøyde skal ikke overstige henholdsvis 4 m og 5 m målt fra gjennomsnittlig eksisterende terreng rundt bygget.

Utvidelse og endring av eksisterende tiltak og virksomhet under dette arealformålet krever reguleringsplan i henhold til de generelle plankravene i § 2.2.1.

§ 9.7 Bruk og vern av sjø og vassdrag (Pbl. § 11-7, pkt. 6, jf. § 11-11, pkt. 3)

9.7.1 Bruk og vern av sjø og vassdrag, med tilhørende strandsone (6001)

Det må ikke gjennomføres tiltak som kan endre bunn og bunnforholdene eller områdets naturverdi eller friluftsverdi, herunder graving, sprengning, mudring, utfylling eller andre tiltak med konsekvenser for vannflate, vannsøyle eller sjøbunn.

Det kan tilrettelegges for tiltak som ivaretar allmenne friluftsinnteresser, landbruk, fiskeri og turistvirksomhet. Det skal legges spesiell vekt på å forhindre spredning og deponering av forurensete masser.

Utdyping av farled

Bestemmelsen i første ledd er ikke til hinder for å igangsette et prosjekt for å utdype farleden. Tiltakene krever utarbeiding av reguleringsplan, jf. kommuneplanens arealdel § 2.2 og pbl. § 12-1.

Merking av farled

Vedlikehold, fjerning og nyetablering av navigasjonsinnretninger innenfor planområdet er tillatt, jf. pbl. § 1-8, fjerde ledd og § 11-11 nr. 4.

9.7.1.1 Ferdseil (6100)

I områder avsatt til ferdsel er tiltak som hindrer ferdsel ikke tillatt.

Det må ikke gjennomføres tiltak som kan endre bunn og bunnforholdene eller områdets naturverdi eller friluftsverdi, herunder graving, sprengning, mudring, utfylling eller andre tiltak med konsekvenser for vannflate, vannsøyle eller sjøbunn.

Retningslinjer:

- *Dersom vilkårene for å kunne gi dispensasjon i henhold til pbl. § 19-2 er oppfylt, kan det gis tillatelse til utlegging av sjøledning for vann, avløp, strøm og telenett mv.*

9.7.1.2 Småbåthavn (6230)

Området skal benyttes til småbåthavn med tilhørende bebyggelse og servicebygg. Areal avsatt til småbåthavn inkluderer nødvendig manøvreringsareal. Området kan inkludere kaier, flytebrygger og naust.

Ved etablering og utvidelse av småbåthavn må det tas hensyn til eksisterende og framtidig skipstrafikk i leden.

Det må sikres at tiltaket ikke kommer i konflikt med allerede eksisterende anlegg. Tiltaket skal også vurderes med hensyn til adkomst og parkering. Det skal legges til rette for kildesortering av avfall. Miljøfarlig avfall skal tas hånd om etter gjeldende regelverk.

Ved etablering og utvidelse av småbåthavn skal reguleringsplanen omfatte tiltak for å begrense støy, og støygrenser i henhold til tabell 2 i T-1442/2021 skal legges til grunn.

Det må ikke gjennomføres tiltak som kan endre bunn og bunnforholdene eller områdets naturverdi eller friluftsverdi, herunder graving, sprengning, mudring, utfylling eller andre tiltak med konsekvenser for vannflate, vannsøyle eller sjøbunn.

Ved nye tiltak må det vurderes om det er behov for bølgebryter.

Flytebrygger og fortøyninger som ikke er i bruk skal fjernes innen to år etter at bruken opphører.

9.7.1.3 Drikkevann (6500)

I området for drikkevann er alle typer tiltak forbudt, inkludert tilføring av masser/stoffer, graving, sprengning, mudring, utfylling eller andre tiltak som har konsekvenser for vannkvalitet og vannmiljø.

KAP. 10 RETNINGSLINJER OG BESTEMMELSER TIL HENSYNSSONER

§ 10.1 Hensynssoner for sikrings-, støy- og faresoner

(Pbl. § 11-8, bokstav a)

10.1.1 Sikringssoner - Nedslagsfelt drikkevann (H110)

Innenfor hensynssone sikringssoner- nedslagsfelt drikkevann er det ikke tillatt med tiltak eller fysiske inngrep som kan medføre forurensning eller annen fare for drikkevannsforsyningen.

10.1.2 Faresoner – Ras- og skredfare (H310_1 og H310_2)

Hensynssonen ras- og skredfare er todelt.

Hensynssone H310_1 består av:

- Faresone kvikkleire (NVE)

Hensynssone H310_2 består av:

- Aktsomhetssone jordskred (NGI) innenfor nedslagsfelt Remmenbekken og Schultzebekken
- Aktsomhetssone jord- og flomskred (NVE) i resten av kommunen
- Aktsomhetssone steinsprang (NVE)

a) Innenfor hensynssone ras- og skredfare (H310_1) – med påvist fare for ukontrollerbare ras eller skred - er bygge- og anleggstiltak ikke tillatt.

b) Innenfor hensynssone ras- og skredfare (H310_2) – med mulig fare for ras eller skred - skal det i forbindelse med område- eller detaljregulering gjennomføres kartlegging og vurdering av ras- og skredfare. Resultatet av slik kartlegging kan ha som konsekvens at hele eller deler av området ikke kan opprettholdes med kommuneplanens arealbruk for utbyggingsformål.

10.1.3 Faresoner – Flomfare (H320_1 og H320_2)

Hensynssone flom er todelt.

Hensynssone H320_1 består av:

- Faresone 20, 200 og 1000-årsflom (NGI) innenfor nedslagsfelt Remmen- og Schultzebekken
- Q_{dim} langs Tista fra Svanedammen (Tistedalsfossen) til Iddefjorden.

Hensynssone H320_2 består av:

- Aktsomhetssone flom (NVE) utenfor nedbørsfelt Remmenbekken og Schultzebekken
- 200-årsstormflo i 2050 (Kartverket)

a) Innenfor fareområdet H320_1 – med påvist fare for flom - er det ikke tillatt med bebyggelse eller tiltak og installasjoner som kan skades av flom.

b) Innenfor fareområdet H320_2 - med mulig fare for flom - er det ikke tillatt med tiltak før det kan dokumenteres tilstrekkelig sikkerhet mot flom, jf. sikkerhetskrav gitt i byggeteknisk forskrift.

c) I områder der det er påvist at grunnene synker, skal det utføres nødvendige grunnundersøkelser for å dokumentere grunnforhold og lokalstabilitet. Det skal sikres at ikke infrastruktur og bygninger synker og at det ikke oppstår setningsskader, jf. også TEK17 § 7-1.

10.1.4 Faresoner - Høyspenningsanlegg og høyspentkabler (H370)

Det er ikke tillatt med ny bebyggelse innenfor hensynssonen (opptil en avstand på 23 meter fra senter av ledningen). Alle tiltak i terrenget og anleggsarbeid innenfor hensynssonen skal på forhånd avklares skriftlig med ledningseier.

10.1.5 Faresoner - Annen fare Halden reaktor (H390)

Innenfor faresoner, annen fare Halden reaktor, er det ikke tillatt å gjennomføre tiltak eller fysiske inngrep før Institutt for energiteknikk (IFE) er varslet og har gitt tillatelse.

10.1.6 Sikringszone – Restriksjoner over jernbanetunell (H190)

Innenfor hensynssone for sikring - restriksjoner over jernbanetunell (H190) er det ikke tillatt med tiltak som medfører sprenging, pelerramming, spunting, boring i grunn, tunneldriving, fundamentering og påføring av tilleggslaster, eller som på annen måte kan skade tunnelanlegget, uten tillatelse fra forvaltningsmyndigheten.

§ 10.2 Bestemmelser for båndleggingssoner (Pbl. § 11-8, bokstav d)

10.2.1 Båndleggingssoner for regulering etter PBL, (H710)

Innenfor hensynssone-båndlegging for regulering etter plan- og bygningsloven kan det ikke gjennomføres tiltak før det foreligger vedtatt reguleringsplan.

Innenfor området «Leiren/Haug» kan inntil 380 daa utbygges med næringsbebyggelse. Den konkrete avgrensningen av utbyggingsområdet skal fastsettes i detaljregulering/reguleringsplan.

10.2.2 Båndleggingssoner etter naturmangfoldloven (H720)

Båndlagte områder (H720) omfatter områder som er vernet med hjemmel i naturmangfoldloven eller foreslått vernet etter naturmangfoldloven. Innenfor hensynssonen kan det ikke gjennomføres tiltak som strider mot bestemmelsene etter naturmangfoldloven.

10.2.3 Båndleggingssoner – Vedtak etter plan- og bygningsloven (H740) eller andre lover

Innenfor hensynssone-båndlegging kan det på Brattøya, Ulveholtet og i Schultzedalen ikke gjennomføres tiltak som skader eller forringer spesialområde for naturvern- eller friluftsområde.

Øvrige båndleggingssoner er kraftlinjer som er konsesjonspliktige, jf. også 10.1.4. Det er ikke tillatt med ny bebyggelse innenfor hensynssonen (opptil en avstand på 23 meter fra senter av ledningen). Alle tiltak i terrenget og anleggsarbeid innenfor hensynssonen skal på forhånd avklares skriftlig med ledningseier.

§ 10.3 Hensynssoner for særlige hensyn til kulturmiljø og landskap, friluftsliv og mineralressurser (Pbl. § 11-8, bokstav c)

10.3.1 Sone med angitte særlige hensyn, bevaring kulturmiljø (H570)

Hensynssone bevaring av kulturmiljø består av:

- *NBI-områder (Byer og tettsteder med kulturmiljø av nasjonal interesse)*
- *KULA-områder (Kulturhistoriske landskap av nasjonal interesse)*
- *Regionalt viktige kulturmiljøer jf. temakart i fylkesplan for Østfold 2018, med enkelte tilpasninger*
- *Enkelte lokalt viktige kulturmiljøer, videreført fra hensynssone H570/H550 i kommuneplan for Halden 2011*

Hensynet til kulturmiljøene og de antikvariske verdier skal være førende for arealbruken og for bygge- og anleggstiltak.

Det skal tas hensyn til landskapsvirkningen når det skal gjennomføres tiltak eller fysiske inngrep som kan medføre ødeleggelse eller nedbygging, eller som på annen måte kan forringe landskapet.

Generelle bestemmelser for kulturmiljøer skal vektlegges sterkt i områder med hensynssone kulturmiljø, jf. kap. 5.

10.3.2 Sone med særlige hensyn - Landskap (H550)

Hensynssone særlig angitte hensyn, landskap, består av:

- *Regionalt verdifulle kulturlandskap, jf. temakart til fylkesplan for Østfold 2018.*
- *Viktige motorveilandskap langs E6*

Innenfor hensynssone landskap skal det tas hensyn til landskapsvirkningen når det skal gjennomføres tiltak eller fysiske inngrep som kan medføre ødeleggelse eller nedbygging, eller som på annen måte kan forringe landskapet.

10.3.3 Sone med særlige hensyn - Friluftsliv (H530)

Innenfor område angitt som hensynssone friluftsliv skal det tas særskilt hensyn til allmennhetens bruk av området i friluftslivssammenheng. Tiltak som fremmer friluftslivet er i tråd med formålet.

Ved område- eller detaljregulering bør det for arealer som ligger innenfor hensynssone friluftsliv gis arealbruk og bestemmelser som sikrer viktige friluftslivskvaliteter som sammenhengende turstinet, adkomst til markaområder, strandsone mv.

10.3.4 Hensynssone med særlige hensyn til mineralressurser (Pbl. § 11-8 c)

Innenfor område angitt som hensynssone med særlige hensyn til mineralressurser skal en unngå utbygging eller tiltak som kan vanskeliggjøre senere utvinning av mineralske ressurser.

Deler av Tobroåsen ønskes tilrettelagt for senere næringsutvikling. Ved planlegging av masseuttak må det gjøres prinsippavklaringer som ivaretar begge typer bruk.

§ 10.4 Hensynssone med krav om felles planlegging (Pbl. § 11-8 f)

Brødløs

Innenfor sonen H810 - Brødløs skal det gjennomføres felles planlegging før detaljregulering. Felles planlegging kan være områderegulering eller eventuelt annet plangrunnlag som sikrer samarbeid om en overordnet planløsning og gjennomføring av felles utbygging, samt løsninger for gjennomgangstrafikken. Som et minimum skal det lages et planprogram som avklarer strategier og videre planprosess.

Retningslinjer:

Planen skal sikre utvikling av et attraktivt og framtidrettet bydelssenter på Brødløs for å oppnå målet om en mer kompakt by, varierte boligtilbud og arbeidsplassutvikling. Planen skal sikre at fortetting skjer effektivt, men samtidig med god kvalitet. Lokalisering av funksjoner innenfor området skal vurderes uavhengig av feltinndeling og tomtegrenser, med ambisjon om å oppnå en god funksjonsfordeling og en sammenheng i strukturen. Dette innebærer blant annet å sikre gode møteplasser, sammenhengende grøntstruktur og gang- og sykkelveger. Ved fortetting, omforming eller transformasjon skal det legges til rette for høy utnyttelse og etablering av boligbebyggelse som er i samsvar med behovene for framtidens befolkning.

Øberg

Innenfor hensynssone H810 Øberg er formålet med området deponi. Det kreves felles planlegging gjennom en reguleringsplan. Reguleringsplanen skal gi anledning til å fylle ikke-forurensede jord- og steinmasser som ledd i landskapsrestaurering. Det skal tas særskilte hensyn til eksisterende nedlagte deponi, slik at tiltak ikke gir økt fare for spredning av eksisterende, forurensede masser. Reguleringsplanen skal videre sikre transportruter som i minst mulig grad har negative konsekvenser for eksisterende bebyggelse og friluftinteresser.

Det skal tas særskilte hensyn til landskapsrestaurering og friluftinteresser.

KAP. 11 REKLAME OG SKILT

§ 11.1 Definisjoner

Med skilt menes alle innretninger for montering, plassering, klebing, projisering eller på annen måte synliggjøring av fast eller utskiftbart budskap. Som utendørsskilt regnes også samme type innendørs innretning der budskapet er rettet mot utsiden. Dekorelementer, som for eksempel material- og/eller fargebruk, inngår som en del av skiltingen. Det samme gjør informasjon om åpningstider, telefonnummer, internettadresse og lignende. Opplysninger om avgangstider for offentlige transportmidler inngår ikke. Spesifisert definisjon på skilt framgår av vedlegg 3.

§ 11.2 Generelle bestemmelser (Pbl. § 11-9, pkt. 5)

11.2.1 Tilpasning til omgivelsene

Skilt og lignende innretninger skal ha størrelse, farge, utforming og funksjon som ikke er skjjemmende. Skilt skal tilpasses eksisterende bebyggelse og omgivelser i størst mulig grad.

11.2.2 Blinkende/bevegelige innretninger

Det er ikke tillatt med blinkende eller bevegelige skilt/reklameinnretninger.

11.2.3 Belysning

Belyst skilt og reklame og lys-skilt med kun lysende bokstaver tillates. Lysnivået skal ikke overstige det generelle lysnivået i nærområdet. Særlig eksponerte lys-skilt må kunne dempes nattetid. Reflekser og blending skal unngås. Ved flere skilt på samme bygning skal det benyttes samme type lyskilde.

11.2.4 Temporære skilt på fasade

Temporære skilt og innretninger på bygninger som duk/bannere og utskiftbare reklameskilt er ikke tillatt med mindre de er en del av en helhetlig skiltplan for området. Unntak er

tidsbegrenset reklame for større lokale arrangementer som kultur – og idrettsarrangementer o.l.

11.2.5 Universell utforming

Skilt skal ha skriftstørrelse/piktogram som skal være tilpasset leseavstand og utformes slik at de kan leses og forstås av personer med funksjonsnedsettelse. Frittstående skilt skal plasseres slik at de ivaretar kravet til tilgjengelighet.

11.2.6 Krav til skiltplan

For bygninger med flere virksomheter som ikke har godkjent skiltplan, skal det sendes inn søknad om skiltplan ved endringer av skiltingen. Når det foreligger en godkjent skiltplan, kan senere endringer av skilt og reklame i samsvar med planen og bestemmelsene oppføres uten søknad.

11.2.7 Transportmiddelskilt

Permanent eller midlertidig oppstilling av biler, tilhengere og lignende med skilting tilknyttet virksomheten skal inngå i vurderingen av den samlede skiltingen på eiendommen.

§ 11.3 Spesielle bestemmelser til bestemte typer skilt (Pbl. § 11-9, pkt. 5)

11.3.1 Virksomhetsskilt

Det er kun tillatt med ett virksomhetsskilt på fasade for hver virksomhet som drives i bygget. Dersom en virksomhet har to eller flere inngangspartier, kan det vurderes å tillate flere enn ett virksomhetsskilt på fasade. Virksomhetsskilt på fasade ut over dette tillates kun gjennom fellesskilt der format, belysning og utforming er utført i henhold til en felles mal og der fellesskiltet inngår i en helhetlig skiltplan for området.

Det kan i tillegg monteres virksomhetsskilt som foliering på vindusflater. Folien kan ikke dekke mer enn 1/3 av vindusflaten per vindu.

Virksomhetsskilt som frittstående skilt, ID-mast, pylon/totem/flagg tillates kun gjennom fellesskilt der format, belysning og utforming er utført i henhold til en felles mal og der fellesskiltet inngår i en helhetlig skiltplan for området.

Virksomhetsnavn og logo på tak eller markiser er tillatt.

Virksomhetsskilt på fasade skal fortrinnsvis plasseres over virksomhetens hovedinngang. Virksomhetsskilt skal ikke dominere bygningens fasade og skal maksimalt dekke halvparten av den horisontale fasadelengden. Ved bruk av uthengsskilt skal skiltet ikke ha større bredde enn 1,0 meter. På verneverdig bygninger/bygningsmiljøer skal den maksimale bredden på uthengsskilt være 0,6 meter. På næringsbygg som inneholder flere virksomheter, skal firmaenes skilt samordnes slik at det oppnås en tilfredsstillende estetisk helhetsvirkning.

11.3.2 Reklameskilt

Det er ikke tillatt med reklameskilt på fasade, tak eller markiser. Det er heller ikke tillatt med reklame som uthengskilt eller løsfotreklame.

Frittstående reklameinnretninger som skilt, ID-mast, pylon/totem/flagg tillates kun gjennom fellesskilt der format, belysning og utforming er utført i henhold til en felles mal og der fellesskiltet inngår i en helhetlig skiltplan for området.

Reklameskilt som foliering av vindusflater er tillatt forutsatt at reklamen ikke dekker mer enn 1/3 av vindusflaten per vindu.

11.3.3 Henvisningsskilt og informasjonsskilt

Nødvendige henvisningsskilt og informasjonsskilt er tillatt.

VEDLEGG

Vedlegg 1a og 1b:

Lister over reguleringsplaner som skal gjelde fullt ut der det ikke er samsvar med kommuneplanens arealdel.

- *For reguleringsplaner i vedlegg 1a gjelder reguleringsplanens byggegrense mot sjø og vassdrag ved motstrid.*
- *For reguleringsplaner i vedlegg 1b gjelder kommuneplanens byggegrense mot sjø og vassdrag ved motstrid.*

Vedlegg 2:

Oversikt over innholdet i ulike arealformål

Vedlegg 3:

Definisjoner på skilt

Vedlegg 4:

Illustrasjon over byggegrense mot sjø/100-metersgrense og strandsone, samt sone 1-3

Vedlegg 5:

Oversikt over bestemmelser for areal, grad av utnytting mv., i de ulike sonene og for ulike arealformål

VEDLEGG 1a og 1b

Vedlegg 1 a) Liste over reguleringsplaner som skal gjelde fullt ut der det ikke er samsvar mellom kommuneplanen og reguleringsplanen. Reguleringsplanens byggegrense mot sjø og vassdrag gjelder ved motstrid.

Reguleringsplan	Plan-Id.	Vedtatt
Måstad	G-122	21.10.1977
Et areal av Augustaborg	G-124	10.02.1967
Sommerro	G-168	11.10.1978
Solli	G-180	29.10.1979
Eklund	G-181	29.10.1979
Del av Folkvang	G-189	26.03.1980
Del av gnr.165 bnr.25, Øberg II	G-229	16.12.1983
Bekkensten	G-258	04.03.1986
Nordre Karrestad	G-266	20.02.1986
Del av Leiret, Nybo	G-267	06.05.1986
Bittebo, 60/176	G-268	02.09.1986
Felt E, Stenrød vest	G-269	28.04.1986
Felt M, Stenrød vest	G-273	02.09.1986
Busterudkleiva 56, gnr 141 bnr 90	G-287	27.10.1987
Bebyggelsesplan for Stangeløkka	G-290	14.11.1988
Viks Risum	G-291	28.04.1987
Del av Risum skog / Slavekirkegården	G-294	24.11.1987
Del av gnr.165 bnr.25 – Øberg	G-299	09.03.1976
Lilja	G-303	18.02.1988
Stenrød nord III	G-309	22.06.1988
Del av Flateby industriområde	G-312A	20.06.2002
Lilja / Tossehullet	G-319	09.03.1989
Harekas	G-321	09.03.1989
Strupe Idrettsanlegg	G-325	28.09.1989
Bjørklund II	G-343	14.02.1991
Bergheim	G-348	16.06.1994
Fredriksten golfpark	G-349	19.12.2002
Schulzedalen nord	G-351	08.09.1994
Næridsrød nord	G-352	28.06.2000
Elgåfossen, Enningdalen	G-353	09.03.1995
Buerskogen camping	G-354	09.03.1995
Del av Eklund	G-360	11.10.1996
Hyttefelt Sponvika	G-362	14.11.1995
Løvås boligområde	G-366	16.06.1994
Brønnehøyden	G-372	01.03.2007
Fagerholt	G-378	25.03.1999
Brattøya	G-383	02.03.2000
Gang-og sykkel vei langs BRAvn.	G-387	22.11.2001
Grimsrødhøgda, Fv 921; gang, og sykkel vei	G-389	06.03.2002
Rødsveien-Nini RollAnkers vei Rv 104-fortau	G-390	30.05.2002
Halden fengsel	G-391	27.02.2003

Fjellknattveien 9B	G-393	27.05.2004
Karrestad	G-514	05.02.1973
Veden	G-541	22.06.2000
Kringsjå terrasse	G-542	24.06.1998
Del av Høstbakken	G-544	26.06.2001
Del av Rv. 104 v/Svingen	G-545	26.06.2001
Løvås II	G-546	26.04.2001
Knardalåsen	G-547	25.05.2000
Gimle skole	G-552	14.09.2000
Solbakken boligfelt	G-555	31.05.2001
Eks.E6, delområde Sponvikveien-Svingenskogen	G-560	03.10.2002
Høyskoleområdet Remmen	G-562	30.05.2002
Oskleiva 40-42B	G-563	08.12.2003
Høstbakken II	G-564	12.06.2003
Stenrød nord IV	G-565	03.04.2002
Brekkerød del 1	G-568	16.12.2004
Bru over jernbane ved Buer	G-570	20.06.2002
Knardalåsen, del 2	G-571	20.11.2003
Bukteløkka	G-573	17.06.2004
Omregulering for del av Augustaborg II	G-574	26.02.2004
Lille Edet	G-575	30.09.2004
Klepper grustak	G-576	16.06.2005
Løvåsen	G-577	01.04.1981
Solheim	G-579	29.09.2005
Grinda	G-581	29.09.2005
Frydenlund I	G-582	29.09.2005
G/s-vei langs Rv 21 Svinesundsveien	G-584	16.02.2006
Del av Rokkeveien (Rv 22)	G-585	03.11.2005
Del av Isebakke	G-586	16.02.2006
HIØ Remmen, tilleggsareal	G-587	03.11.2005
Iddeveien næringsområde	G-588	03.11.2005
Busterudkleiva 54	G-590	29.09.2005
Stenrød øst 2	G-591	15.12.2005
Skansen boligområde	G-594	23.11.2006
Asakåsen	G-596	23.11.2006
Flatebyåsen	G-598	15.06.2006
Del av Lilja / Tossehullet	G-601	15.12.2005
Fuglesangen boligfelt	G-602	14.02.2008
Brekkerød II	G-603	15.04.2008
Grimsrødhøgda boligfelt	G-605	23.11.2006
Svalerødkilen	G-606	23.11.2006
Brekkerød / Strupe boligområde	G-607	14.02.2008
Sofienberg, Ystehede	G-609	19.10.2006
Aspedammen nord	G-610	09.04.2006
Hovsfjellet	G-613	29.09.2005
Fagerholt II	G-615	17.03.2005
Bebyggelsesplan for Bueveien	G-617	21.11.2005

Leiren bebyggelsesplan	G-620	25.11.2008
Sollihøyda 2	G-621	28.06.2007
Mindre endring v/rundkjøring Rv 21-Knivsøveien.	G-624	15.09.2009
Rundkjøring mellom Rv.21, og Knivsøvn.	G-625	26.03.2009
Rokke avfalls plass	G-629	10.02.2011
Thorsheimveien 10, Strupe, gnr 65 bnr 1, 65/2/1	G-630	16.06.2009
Del av Stenrød nord-felt B, Rubinveien	G-632	08.10.2007
Del av rv.21 Løkkeberg-Sørli	G-633	28.05.2009
Brekkerød II, ny adkomst	G-639	14.04.2011
Statlig kontrollområde Svinesund	G-640	04.06.2003
E6 Riksgrensen-Svingenskogen	G-641	03.10.2002
E6 4-felt Svingenskogen-Skadalen	G-642	18.12.2003
Lille Erte-Holevannet	G-643	10.11.2011
Hovsfjellet (mindre endring)	G-646	28.10.2010
Rv 104 Rødsveien fra Nini Roll Ankers vei til Odde bru.	G-653	28.05.2009
Bratner øst bebyggelsesplan	G-655	22.01.2003
Gammel vektstasjon ved Fv 118	G-657	18.10.2012
Gnr 50 bnr 1, Englekør	G-663	10.11.2011
Fv 22/103 Gang-, og sykkelveg	G-664	26.06.2014
Brattås	G-666	11.12.2014
Fresenius kabi	G-668	15.11.2012
Leiren, utvidelse av barnehage	G-672	02.05.2013
Holteødegården	G-673	29.08.2013
Eskeviken, B22 og B23	G-674	12.05.2016
Os allé 4,9,11 og 13	G-675	29.08.2013
Svinesundsparken, ny adkomst	G-676	18.06.2015
Brødløstorg	G-678	18.10.2012
Båstadlund arbeids og aktivitetssenter	G-682	11.02.2016
Hovsveien 44/tidl. Bø planteskole	G-683	11.09.2014
Detaljregulering Tørka-Tistedal.	G-684	07.12.2017
Tosterødberget v g skole	G-686	09.04.2015
Detaljregulering Grinda II	G-689	18.06.2015
Del av Lille Edet	G-690	09.04.2015
Detaljregulering for Oreid vest.	G-692	15.06.2017
Detaljregulering for Berga-Busterudkleiva 19.	G-693	14.04.2016
Detaljregulering for Rishaughøgda	G-695	21.06.2018
Detaljregulering for Svingen pukkverk	G-696	03.11.2016
Områderegulering for Ulveholtet.	G-697	10.12.2015
Detaljregulering for RV.21. Rødsveien - Marcus Thranes gate	G-698	10.12.2020
Svinesundsparken nord	G-701	08.09.2016
Detaljregulering for Idd Kirke	G-705	14.02.2019
Orødnv 22, gnr.145, bnr. 108 m.fl.	G-706	15.02.2018
Idd skole	G-707	18.05.2017
Konglelund - Detaljregulering	G-709	12.05.2022
Detaljregulering for Bergheim demenssenter	G-711	14.09.2017
Detaljregulering for Fredriksten Festning	G-712	22.03.2018
Detaljregulering for Rødnabbene	G-713	10.12.2020

Detaljregulering for Gang- og sykkelvei langs Hovsveien	G-715	14.05.2019
Detaljregulering for Aspeveien 1A	G-717	20.06.2019
Detaljregulering for Tista Senter	G-720	10.12.2020
Detaljregulering for Saugbrugs vest	G-722	19.11.2019
Detaljregulering for Remmen studentby	G-723	14.05.2020
Detaljregulering for Torpedalsveien 55	G-724	14.05.2020
Os skole og idrettsanlegg	G-728	04.03.2021
Brannstasjon, Remmen	G-730	10.02.2022
Østerbo Gnr 134 bnr 3	G-732	26.04.2007
Nexans - Detaljregulering	G-733	09.12.2021

Vedlegg 1 b) Liste over reguleringsplaner som skal gjelde fullt ut, men kommuneplanens byggegrense mot sjø og vassdrag gjelder ved motstrid

Reguleringsplan	Plan-Id.	Vedtatt
Nordre Flatskjær, gnr 23 bnr 8	G-298	18.02.1988
Langholmen turistsenter	G-356	03.11.1994
Eiendommen Bakke m.fl	G-376	20.05.1999
Røsneskilen øst	G-595	23.11.2006
Detaljregulering for Veden	G-616	14.12.2017
Søby gård gnr 23 bnr 15	G-618	15.06.2006
Hyttefelt Ringnes gnr 97 bnr 2, og 8.	G-622	30.04.2003
Mørvikodden hyttefelt	G-626	14.04.2011
Del av Røsneskilen øst	G-636	18.12.2008
Skriverøya steinbrudd	G-648	17.03.2011
Ystehedeneset	G-656	11.09.2014
Sanderød båthavn	G-665	07.11.2013
Steigen hyttefelt	G-667	09.04.2015
Oscar Torp Heimen	G-680	28.05.2014
Fjordveien 7	G-719	14.11.2019

VEDLEGG 2

Oversikt over innholdet i de ulike arealformål

Bebyggelse og anlegg

Formålet bebyggelse og anlegg brukes for å fastlegge arealene hvor bebyggelse eller anlegg av forskjellig slag tillates og er det dominerende innslaget i arealbruken. Det omfatter områder for både eksisterende bygninger og anlegg og nye områder. Veganlegg og grøntområder internt i området inngår i formålet. For øvrig omfattes nåværende og fremtidig boligbebyggelse, fritidsbebyggelse, sentrumsformål, kjøpesenter, forretninger, bebyggelse for offentlig eller privat tjenesteyting, fritids- og turistformål, råstoffutvinning, næringsbebyggelse, idrettsanlegg, andre typer anlegg, uteoppholdsarealer, grav- og urnelunder.

Bebyggelse og anlegg - Næringsbebyggelse

Næringsbebyggelse omfatter industri-, håndverks- og lagervirksomhet, slik som kontor, hotell/overnatting, bevertning, bensinstasjon / vegserviceanlegg, samt annen næring som bl.a. messehall, konferansesenter og forskningssenter/-park. Næringsbebyggelse omfatter ikke forretning, handel og tjenesteyting eller avfallsanlegg. Det er hovedbruken av arealet og bebyggelsen som avgjør hvilket formål som benyttes.

Bebyggelse og anlegg – Sentrumsformål

Formålet innbefatter forretninger, tjenesteyting og boligbebyggelse, kontor, hotell/overnatting og bevertning, herunder nødvendig grøntareal til bebyggelse.

Bebyggelse og anlegg – Kjøpesenter

Med kjøpesenter forstås detaljhandel i bygningsmessige enheter og bygningskomplekser som etableres, drives og framstår som en enhet, samt utsalg som krever kunde- og medlemskort for å få adgang. Dagligvareforretninger er å oppfatte som kjøpesenter i denne sammenheng. Det samme er varehus som omsetter én eller flere varegrupper.

Bebyggelse og anlegg – Forretninger

Formålet brukes til å definere areal for forretninger, det vil si virksomheter som i hovedsak driver med kjøp og salg av varer.

Bebyggelse og anlegg – Offentlig/privat tjenesteyting

Formål avsatt til tjenesteyting omfatter barnehage, undervisning, helse- /omsorgsinstitusjon, kulturinstitusjon, kirker/annen religionsutøvelse, forsamlingslokale, administrasjon, samt annen offentlig eller privat tjenestevirksomhet med tilhørende funksjoner. Med «tilhørende funksjoner» menes blant annet etablering av idrettsanlegg i tilknytning til barnehager, skoler og kulturinstitusjoner.

Bebyggelse og anlegg - Råstoffutvinning

Formålet omfatter uttak av mineralske løsmasser (leire, silt, sand, grus, stein, blokk), fastfjellforekomster for produksjon av byggeråstoff og lignende formål, samt industrimineraler og malmer under råstoffutvinning.

Med uttakene følger i alminnelighet også behov for veier og fyllinger, og deponi av rene masser. Uttak for produksjonsformål kan også rette seg mot andre slags masser eller forekomster i grunnen.

Bebyggelse og anlegg - Idrettsanlegg

Idrettsanlegg omfatter større anlegg som skianlegg, skiløypetrasé, idrettsstadion, nærmiljøanlegg, golfanlegg, motorsportanlegg, skytebane, samt andre idrettsanlegg. Skianlegg kan være bl.a. hoppbakke, alpinanlegg, skiskytebane og snøproduksjonsanlegg. Skiløypetrasé omfatter bl.a. rulleskiløype, mens idrettsstadion omfatter bl.a. idrettshall, flerbrukshall og svømmehall. Treningssentre faller som hovedregel inn under offentlig eller privat tjenesteyting.

Bebyggelse og anlegg - Fritids- og turistformål

Formålet omfatter underformål som utleiehytter, fornøylespark eller temapark, campingplass og leirplass. Utleiehytter kan blant annet omfatte utleie av rorbu, kommersielt leirsted med mer.

Bebyggelse og anlegg – Grav- og urnelund

Formålet grav- og urnelund omfatter krematorium og nødvendige bygg og anlegg for grav- og urnelund.

Bebyggelse og anlegg - Andre typer nærmere angitt bebyggelse og anlegg

Formålet omfatter en rekke anlegg, med hovedvekt på (kommunal)tekniske anlegg og større terrenginngrep, slik som godsterminal, godslager, energianlegg, fjernvarmeanlegg, vindkraftanlegg, vannforsyningsanlegg, avløpsanlegg, renovasjonsanlegg, øvrige kommunaltekniske anlegg (herunder også privat eide anlegg), telekommunikasjonsanlegg, småbåtanlegg i sjø og vassdrag (mindre fellesbrygger uten eget driftsselskap), småbåtanlegg i sjø og vassdrag med tilhørende strandsone (båtopplag på land må spesifiseres ved bruk av bestemmelse), uthus/naust/badehus, annen særskilt angitt bebyggelse og anlegg, slik som snøopplag, støyvoll, massedeponi og andre større terrenginngrep.

Samferdselsanlegg og teknisk infrastruktur

Samferdsel dekker alle former for areal til transport, inkludert kjøreveg, gang- og sykkelveg, bane, havn og anlegg for lufttrafikk. Med teknisk infrastruktur menes særlig anlegg for vannforsyning og avløp, samt mindre anlegg for energiforsyning og -overføring.

Samferdselsanlegg og teknisk infrastruktur, fremtidig - Havn

Formålet brukes for arealer som brukes til skipshavner med kaier, havneterminaler, havnelager.

Samferdselsanlegg og teknisk infrastruktur, nåværende - Havn

Området er avsatt til nåværende havneanlegg med tilhørende konstruksjoner og anlegg.

Samferdselsanlegg og teknisk infrastruktur, nåværende – Trasè for infrastruktur

Område avsatt til trasè for infrastruktur med tilhørende anlegg og konstruksjoner.

Grønnstruktur

Med grønnstruktur menes et sammenhengende, eller tilnærmet sammenhengende, vegetasjonspreget område som ligger innenfor eller i tilknytning til en by eller et tettsted. Formålet ivaretar kommunens behov for å avgrense hovedstrukturen av naturområder i og ved byer og tettsteder, med grøntområder langs elver og vassdrag, mønsteret av enkeltområder og sammenhenger av parker, større friområder og lekeområder, tursti- og løypesammenhenger, snarveger og forbindelser mot større naturområder og viktige sammenhengende landskapsdrag og enkeltområder. Grønnstrukturen vil binde de grønne områdene innenfor byggesonen sammen med friluftsområder utenfor.

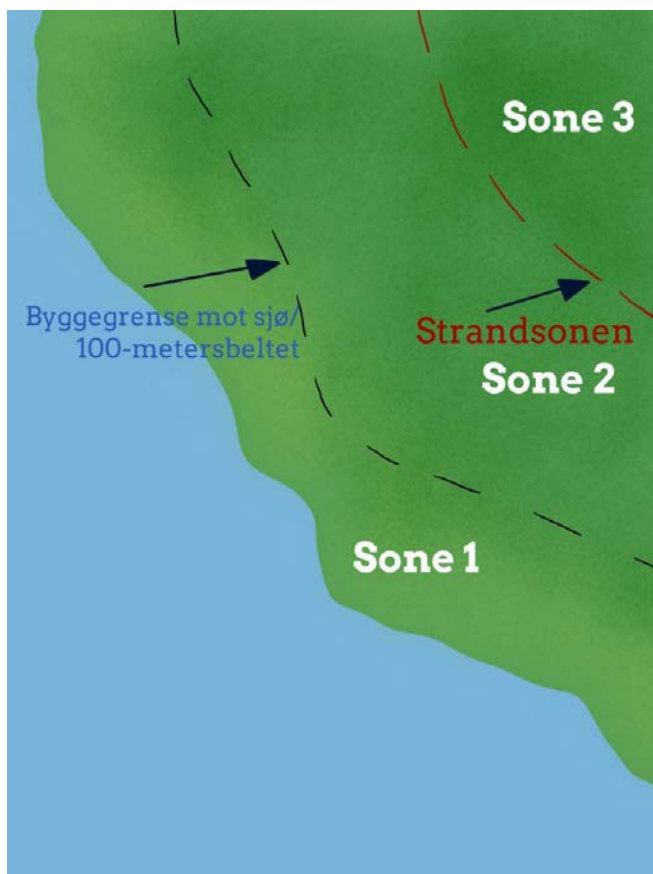
Landbruks-, natur- og friluftsområder (LNF)

Arealformålet LNF(R) omfatter og skal brukes for områder som skal nyttes eller sikres til landbruksproduksjon, herunder jordbruk, skogbruk, og/eller som skal bli liggende som naturområder, herunder naturområder med spesiell betydning for friluftslivet.

VEDLEGG 3 Definisjoner på skilt, jf. § 11.1:

- *Belyst skilt (direkte belyst skilt): skilt der belysningen er plassert utenfor skiltet*
- *Fasadeskilt: skilt montert på fasade, nisje eller i vindusåpning*
- *Frest skilt (konturskåret skilt): skilt utformet som enkeltelementer uten bakplate*
- *Frittstående skilt, ID-mast, pylon/totem: skilt på stolpe, sokkel, stativ eller mast*
- *Henvisningsskilt: skilt med pil-angivelse, etasjehenvisning og lignende*
- *Indirekte belyst skilt: lys-skilt der lyskilden er montert i skiltet og belyser veggen bak skiltet (koronaeffekt)*
- *Lys-skilt: skilt der lyskilden er integrert i skiltet*
- *Løsfot-reklame: lett flyttbar innretning (reklamebukk, vippeskilt, roterendeskilt- og reklameinnretning, parasoll), samt utendørs salgsprodukter på stativ/kasser med reklameskilt, plassert på fortau, gate, vei eller husvegg*
- *Malt skilt: skilt med virksomhets- eller reklamebudskap malt direkte på vegg*
- *Markiseskilt: markiser påført virksomhetsnavn og/eller reklame*
- *Nedhengsskilt: skilt montert i nedheng fra tak, himling, baldakin eller lignende*
- *Orienteringsskilt: skilt med kart eller illustrasjon over et område eller en bygning*
- *Piktogram: grafisk tegn eller symbol som representerer et ord, en gruppe av ord eller en idé*
- *Plateskilt: tett plate/kasse/søyle for montering av fast eller utskiftbart skiltbudskap*
- *Reklameskilt: skilt og lignende innretning som annonserer varer, tjenester eller arrangementer (uten stedlig tilknytning)*
- *Takskilt: skilt montert på/over takgesims*
- *Uthengskilt: skilt montert ut fra fasaden*
- *Vindusdekor: selvklebende folie eller annet budskap på/innenfor vindu*
- *Virksomhetsskilt: innretning som annonserer stedlig virksomhet*
- *Skiltplan: beskrivelse som viser prinsippene for plassering, utførelse, materialbruk og størrelse for skilt innenfor et avgrenset område/bygning*
- *Temporære skilt: flagg, banner, duk og seil*
- *Transportmiddelskilt: skilt påført kjøretøy, tilhengere og lignende som parkeres i tilknytning til virksomheten.*

VEDLEGG 4: Illustrasjoner over byggegrense mot sjø og strandsonen

**Sone 1:**

Sonen mellom sjøkant og byggegrense mot sjø/100-metersbeltet.

Sone 2:

Sonen mellom byggegrense mot sjø/100-metersbeltet og strandsonegrensa (SPR).

Sone 3:

Sonen bak strandsonegrensa (SPR).

Definisjoner:**Byggegrense mot sjø, jf. § 1.2, bokstav b):**

Byggegrensen mot sjø fremgår av plankartet eller planbestemmelsene. Dersom det ikke er fastsatt annen byggegrense, går grensen 100 meter fra strandlinjen målt i horisontalplanet ved alminnelig høyvann. Byggegrense mot vei og/eller nabogrense ansees ikke som byggegrense mot sjø.

Strandsonen, jf. § 1.2, bokstav c):

Strandsonen slik den er definert etter de statlige planretningslinjene for differensiert forvaltning av strandsonen, fastsatt ved Kgl. res. av 25.3.2011, framgår av plankartet.

VEDLEGG 5:

Oversikt over bestemmelser for areal, grad av utnytting mv. i de ulike sonene og for ulike arealformål

FORSLAG TIL NYE BESTEMMELSER	Sone 1	Sone 2		Sone 3		Sone 3	
	<i>Innenfor byggegrense mot sjø</i>	<i>Mellom bygge- og strandsonegrense</i>		<i>Utenfor strandsonen</i>		<i>Utenfor strandsonen</i>	
	GJELDER UAVHENGIG AV AREALFORMÅL	LNF-SPREDT & BEBYGGELSE OG ANLEGG		BEBYGGELSE OG ANLEGG		LNF-SPREDT	
TEMA BESTEMMELSE/RETN.LINJE	FRITIDSBOLIG § 8.2.3	BOLIG § 9.1.1 § 9.4.2.2	FRITIDSBOLIG § 9.1.2 § 9.4.2.3	BOLIG § 9.1.1	FRITIDSBOLIG § 9.1.2	BOLIG § 9.5.3	FRITIDSBOLIG § 9.4.2.3
	IKKE NY FRITIDSBEBYGGELSE						
Samlet maks. BRA (m ²) pr eiendom	80	250	90		100	350	100
Uthus maks. ant. BRA (m ²)	15	50 pr stk.		50 pr stk	15	150	15
Møneh./gesimshøyde (m)				9/8		9/8	6/5
Møneh. eksponert retn. (m)	5,5		5,5				
Møneh. uthus maks. (m)	3	5	3	5			
Pulttak/flatt tak (m)	4		4			9	
Fasadelengde maks. (m)	12		14				14
% BYA		35 %		35 %			
Terrasse, platting (m ²)					40		

Tall angitt i kursiv: Retningslinjer for dispensasjon

VEDLEGG 5:

Oversikt over bestemmelser for tillatt samlet bruttoareal i de ulike sonene og ulike arealformål



VEDLEGG 6: Leseforklaring til bestemmelsene i kommuneplanens arealdel

Om bestemmelser og retningslinjer

I kommuneplanens arealdel er planbestemmelsene angitt med normal skrift. Disse er rettslig bindende og brukes for å fastsette rådighetsbegrensninger og krav, jf. veileder til kommuneplanens arealdel.

De generelle bestemmelsene vil i utgangspunktet ikke være direkte knyttet til de enkelte arealene og arealformålene, men kan knyttes til hele kommunens areal eller til delområder. De kan knyttes til hensynssoner for å sikre at hensynene blir ivaretatt. Disse kan følges opp gjennom konkrete bestemmelser i reguleringsplaner, og i bestemmelser for materielle eller prosessuelle krav ved behandling av enkeltsaker etter loven.

Retningslinjene er angitt i kursiv. Når det er gitt retningslinjer vil de ikke være rettslig bindende for avgjørelser av enkeltsaker. Men retningslinjer gir føringer for detaljplanlegging etter plan- og bygningsloven, eller ved behandling av enkeltsaker etter plan- og bygningsloven med tilhørende forskrifter. Retningslinjer for dispensasjon skal for eksempel gi en viss forutsigbarhet om hva tiltakshaver kan forvente seg dersom vilkårene for å kunne gi dispensasjon er oppfylt, og kommunen finner det hensiktsmessig å gi dispensasjon.

Om søknadsplikt for tiltak som er i tråd med arealformålet eller bestemmelser i planen

I kapitlene 8-11 er det gitt bestemmelser til arealformål, hensyns- og sikringssoner, samt om spesielle typer tiltak. Når det i bestemmelsene heter at det «er tillatt» med ulike typer tiltak, innebærer dette at gjennomføring av de beskrevne tiltakene vil være i tråd med bestemmelsene og dermed ikke kreve dispensasjon. Hvorvidt tiltakene er søknadspliktige følger uansett av plan- og bygningsloven kap. 20, samt byggesaksforskriften kap. 3 og 4.



Halden kommune

Adresse: Postboks 150, 1751 HALDEN

Telefon: 69 17 45 00

Utskriftsdato: 08.04.2024

Brannforebygging: Tiltak, avvik og anmerkninger

EM §6-7 Oppdragstakerens undersøkelses- og opplysningsplikt

Kilde: Halden kommune

Kommunenr.	3101	Gårdsnr.	156	Bruksnr.	20	Festenr.		Seksjonsnr.	1
------------	------	----------	-----	----------	----	----------	--	-------------	---

Bruksenhetld	237886373	Bygningstype	Bolig
Bygningsnummer	145083095	Bruksenhetsnummer	U0101
Bygningstatus	Tatt i bruk	Bruksenhetsadresse	Bondebakken 12, 1769 HALDEN

Situasjon

Røykvarslere		Slukkerutstyr			
Sammenkoblet	Enkel	Slange	Pulver	Skum	Annet
0	0	0	0	0	0

Ildsteder

Plassering	Type	Produsent	Modell

Siste utførte tiltak

Siste utførte tiltak bruksenhet		Siste utførte tiltak røykløp	
Dato	Type	Dato	Type
-		22.01.2020	Feiing

Avvik og anmerkninger

Det er ikke registrert avvik eller anmerkninger på bruksenheten.

Informasjon for bruksenhetld 237886373

FORBEHOLD VED UTLIVERING AV INFORMASJON I FORBINDELSE MED EIENDOMSFORESPØRSLER:

Det tas forbehold om riktigheten eller fullstendigheten av opplysningene i dette dokumentet. Det kan derfor ikke rettes krav som følge av at disse opplysningene benyttes som grunnlag for beslutninger.

Rettkopi bekræftes
Anja Christine Bakken



Berg Sparebank Eiendomsmegling AS 4-07 kan tinglyses!

Berg Sparebank Eiendomsmegling AS
Postboks 13, 1751 Halden
Org.nr. 985 485 925

Returneres etter tinglysing til
Halden kommun org. 974591693
Berg Sparebank Eiendomsmegling AS
Postboks 13, 1751 Halden
Org.nr. 985 485 925

Begjæring¹⁾ om oppdeling i eierseksjoner/reseksjonering



Doknr: 387467 Tinglyst: 10.05.2007
STATENS KARTVERK

Opplysninger i feltene 1-4 registreres i grunnboken

1. Eiendommen

Kommunenr | Kommunens navn | I Gnr | I Bnr | I Festenr | I Lnr

0101 HALDEN | 156 20

2. Hjemmelshaver(e)

Fødselsnr/Org.nr (11/9 siffer)²⁾ | Navn | Ideell andel³⁾

GEIR ERLEND GUSTAVSEN

3. Begjæring

Eiendommen begjæres oppdelt i eierseksjoner slik det fremgår av etterstående fordelingsliste.

S.-nr	For-mål ⁴⁾	Brøk (teller) ⁵⁾	Til-leggs-areal ⁶⁾	S.-nr	For-mål ⁴⁾	Brøk (teller) ⁵⁾	Til-leggs-areal ⁶⁾	S.-nr	For-mål ⁴⁾	Brøk (teller) ⁵⁾	Til-leggs-areal ⁶⁾	S.-nr	For-mål ⁴⁾	Brøk (teller) ⁵⁾	Til-leggs-areal ⁶⁾
1	B	100		13				25				37			
2	B	100	BG	14				26				38			
3	B	100	BG	15				27				39			
4				16				28				40			
5				17				29				41			
6				18				30				42			
7				19				31				43			
8				20				32				44			
9				21				33				45			
10				22				34				46			
11				23				35				47			
12				24				36				48			
				Sum tellere: 300				= nevner: 300							

4. Supplerende tekst⁷⁾

OBS! Her påføres kun opplysninger som skal og kan tinglyses. Ved reseksjonering skal dessuten oppgis hva endringen består i og eventuelt på hvilken måte fellesarealene endres.

5. Egenerklæring

Undertegnede erklærer at

- a) seksjoneringen gjelder planlagt bygning hvor byggetillatelse er gitt, eller
 seksjoneringen gjelder bestående bygning hvor seksjoneringen bare omfatter bruksenheter som er ferdig utbygd
- b) seksjoneringen omfatter alle bruksenhetene i eiendommen
- c) inndelingen i bruksenheter gir en formålstjenlig avgrensning av de enkelte bruksenheter
- d) bruksenhetens formål (bolig eller næring) er i samsvar med gjeldende arealplanformål, eller
 det foreligger tillatelse til annen bruk etter plan- og bygningsloven
- e) ingen bruksenheter omfatter deler av eiendommen som er nødvendig til bruk for andre bruksenheter i eiendommen, eller deler som etter bestemmelser, vedtak eller tillatelser gitt i eller i medhold av plan- og bygningsloven, er fastsatt å skulle tjene beboernes eller bebyggelsens felles behov
- f) areal som skal tjene sameiernes felles bruk eller eiendommens drift er fellesareal. Fellesarealet omfatter ikke vaktmesterbolig som er utleid til andre enn vaktmesteren, og hvor leier har kjøperett (§ 14)
- g) hver bruksenhets hoveddel er en klart avgrenset og sammenhengende del av en bygning på eiendommen og har egen inngang fra fellesareal eller naboeiendom
- h) hver boligseksjon har kjøkken, bad og wc innenfor hoveddelen av bruksenheten. Bad og wc er i eget eller egne rom, eller
 boligseksjonen er en fritidsbolig, eller
 alle boligene inngår i en samleseksjon bolig
- i) det er fastsatt vedtekter (§ 28).

Undertegnede er kjent med at det er straffbart å avgi eller benytte uriktig erklæring (straffeloven § 189 og § 190).

6. Tegninger m v

Alle vedlegg skal være i A4 format og fortløpende sidenummerert. Vedlegg som skal følge seksjoneringsbegjæringen:

- a) Situasjonsplan (§ 7, annet ledd).
- b) Plantegninger over kjeller, alle etasjene og loft.
På tegningene er grensene for bruksenhetene, forslag til seksjonsnummer og bruken av de enkelte rom tydelig angitt (§ 7, annet ledd).
- c) Liste med navn og adresse på alle leiere av bolig i eiendommen. (Skal ikke følge med til tinglysing.)
- d) Vedtekter (§ 28). (Skal ikke følge med til tinglysing.)
- e) Samtykke fra panthaver ved reseksjonering (§§ 12 og 13).

7. Underskrifter

Sted, dato Halden, 23/4-07	Hjemmelshaver (§§ 7 og 12) / Styret (§ 13) X Gj. E. Grest.	Ektefelle/registrert partner (Ved reseksjonering kreves samtykke fra ektefelle/registrert partner hvor sameiebrøken reduseres)
-------------------------------	---	---



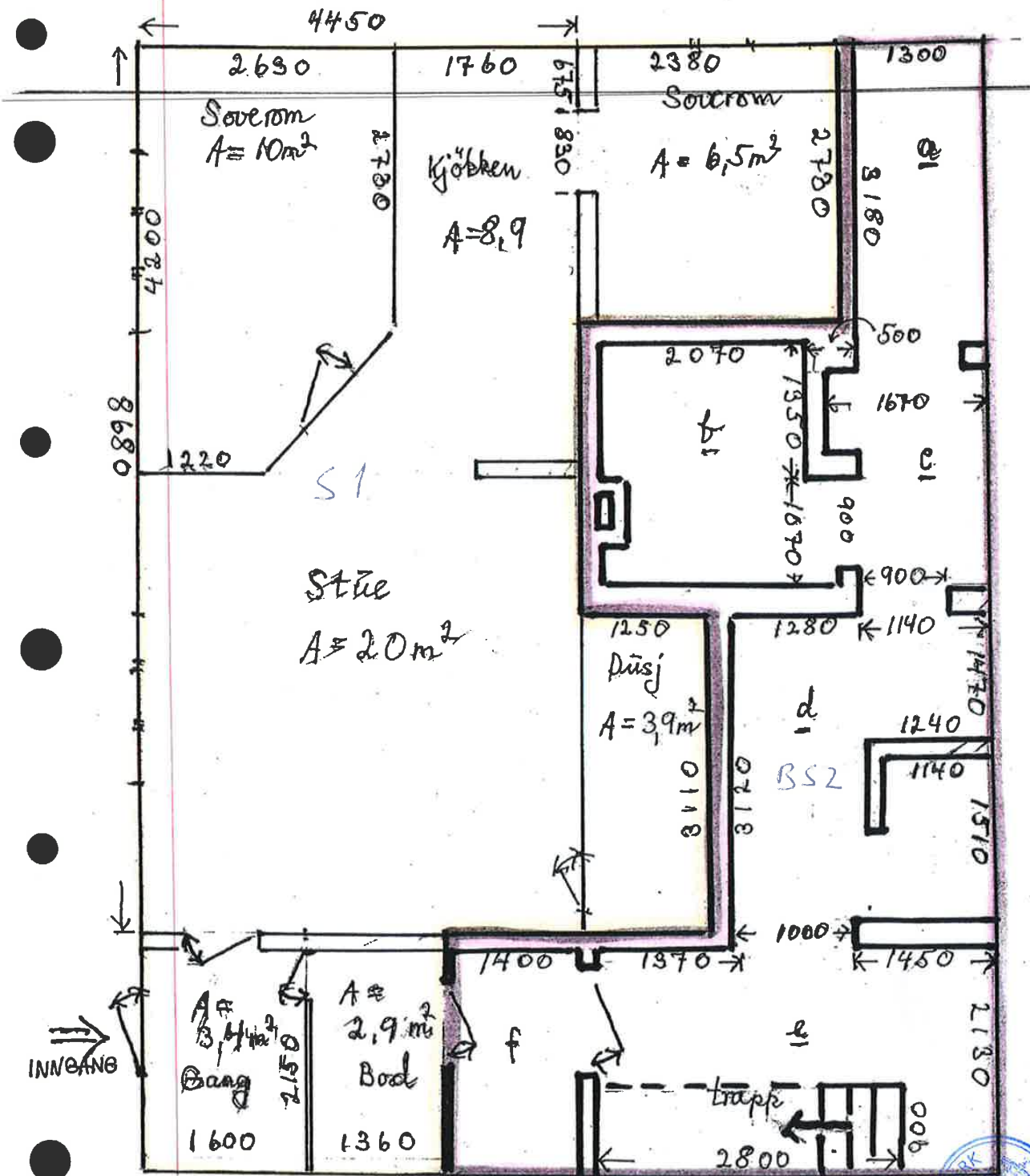
8. Styrets samtykke m v ved reseksjonering ²⁾	
<input type="checkbox"/> Styret samtykker til reseksjonering (§ 12), eller <input type="checkbox"/> Styret erklærer at sameiemøtet har samtykket til reseksjonering (§ 30)	
Sted, dato	Underskrift

9. Kommunens tillatelse til seksjonering/reseksjonering				
<input type="checkbox"/> Befaring er foretatt <input type="checkbox"/> Målebrevkart for tilleggsdeler er utarbeidet og vedlagt ³⁾				
<input checked="" type="checkbox"/> Tillatelsen er inntatt nedenfor <input type="checkbox"/> Tillatelsen følger vedlagt				
Kommunen erklærer at tillatelse til seksjonering/reseksjonering er gitt for:				
Gnr	Bnr	Fnr	Snr	
156	20			Halden kommune
Dato		Stempel og underskrift		
09.05.2007		 J.S.Olsen oppm. sjef		
<div style="border: 1px solid black; padding: 5px; display: inline-block;"> HALDEN KOMMUNE Oppmålingsmyndigheten </div>				

Noter:
<ol style="list-style-type: none"> 1) Kommunen skal gi tillatelse til seksjonering/reseksjonering og skal deretter sende begjæringen til tinglysing. Begjæring, situasjonsplan og plantegning sendes kommunen i tre eksemplarer, hvorav ett skal være på tinglysingpapir. 2) Det er Enhetsregisterets organisasjonsnummer som skal brukes. 3) Fellet for ideell andel utfylles bare når det er flere hjemmelshavere. 4) B=boligseksjon, N=næringsseksjon, SB=samleseksjon bolig, SN=samleseksjon næring. 5) Ved oppdeling skal det for hver seksjon fastsettes en sameiebrøk med hele tall i teller og nevner. 6) Sett B dersom tilleggsarealet gjelder bygning, G dersom tilleggsarealet gjelder grunn, eventuelt BG hvis tilleggsarealet gjelder både bygning og grunn. 7) Det er bare rettsstiftelser som skal og kan tinglyses som tas inn her. Legalpanterett etter eierseksjonsloven § 25 første ledd kan ikke tinglyses. Her tas bare med panterett som kommer i tillegg, jf § 25 tredje ledd. Panterett inntatt i oppdelingsbegjæringen gir ikke tvangsgrunnlag. 8) Etter eierseksjonsloven § 12 skal styret i noen tilfeller samtykke til reseksjonering. I de tilfeller hvor sameiemøtets samtykke er nødvendig, innestår styret for at samtykket er innhentet, jf § 30. 9) Kommunen skal legge ved målebrevkart med tinglysingsgjenpart.



KJELLER







- SNR 1
- SNR 2
- SNR 3
- FELLESAREAL



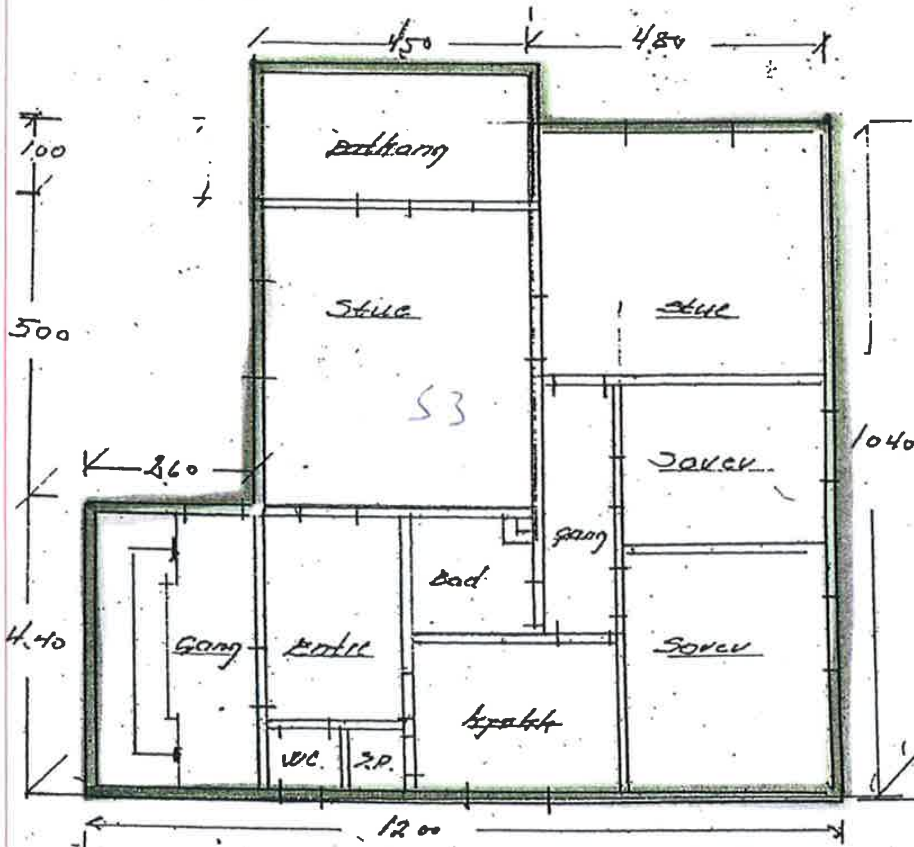
1. ETG



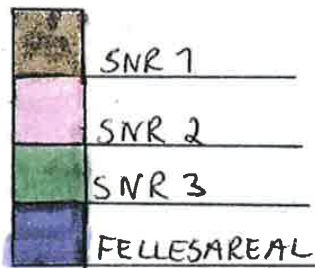
	SNR 1
	SNR 2
	SNR 3
	FELLESAREAL



2. ETG

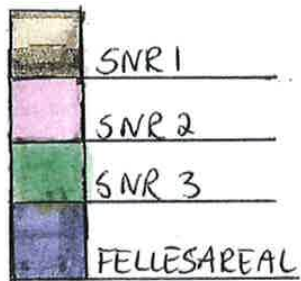
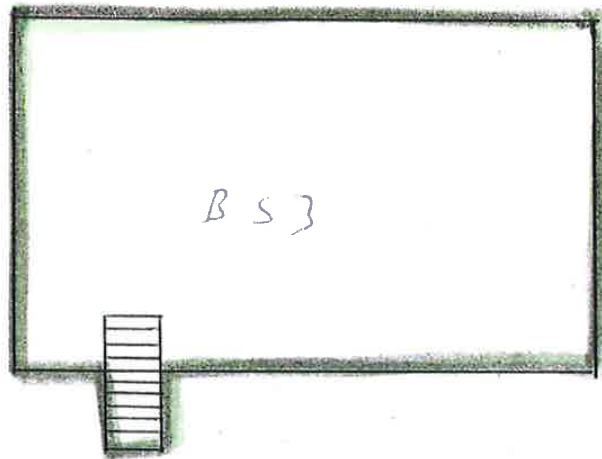


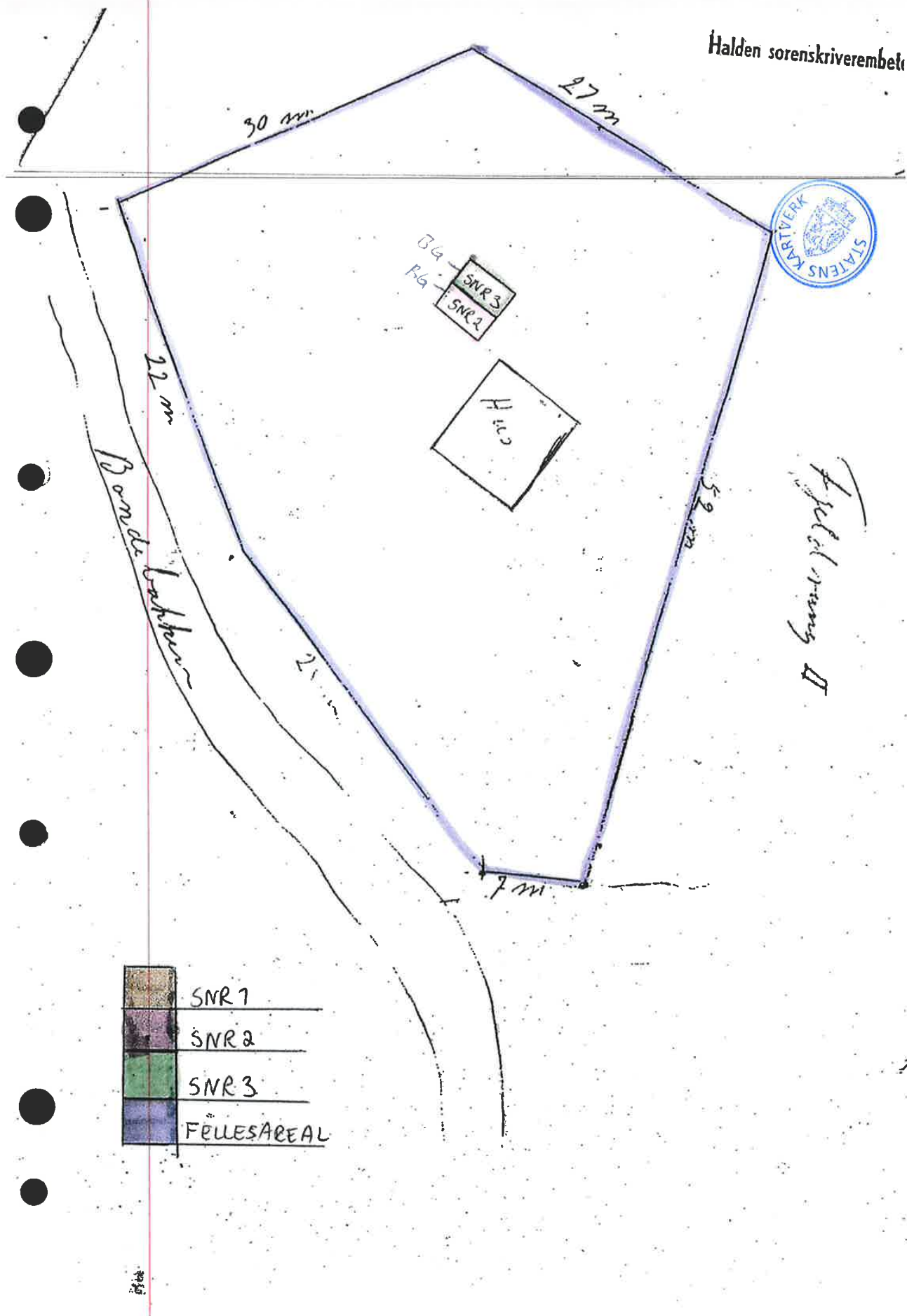
Plan 2. etg. Alfred Larsen





LOFT





Returneres til
 Berg Sparebank Eiendomsmegling AS
 Storgt 10
 1771 HALDEN
 Org. nr.: 985 485 925

Ref. nr.: 9339

Skjøte¹⁾

Oppdragsnr.
 3207032

1. Eiendommen(e) 2)		Opplysningene i feltene 1-6 registreres i grunnboken			
Kommunenr.	Kommunenavn	Gnr.	Bnr.	Festenr.	Seksjonsnr. Ideell andel
101	HALDEN	156	20		3 1/1
Overdragelsen gjelder bygg på festet grunn <input checked="" type="checkbox"/> Nei <input type="checkbox"/> Ja		Overdragelsen omfatter transport av festeretten <input type="checkbox"/> Nei <input type="checkbox"/> Ja			
Godkjenning fra bortfester er ikke nødvendig i.h.t. tomtefesteloven kapittel 4 eller avtale <input type="checkbox"/> Nei <input type="checkbox"/> Ja		Bortfester har godkjent overdragelsen og underskrevet i felt for underskrifter og bekreftelser <input type="checkbox"/> Nei <input type="checkbox"/> Ja			
Omfatter overdragelsen ideell andel, herunder eierseksjon, skal andelens størrelse oppgis		Størrelse ideell andel Eiendommen ligger til en annen eiendom som tilhører etter avhendingslovens § 3-4 annet ledd bokstav d <input type="checkbox"/> Nei <input type="checkbox"/> Ja			
Beskaffenhets: <input checked="" type="checkbox"/> 1 Bebygg <input type="checkbox"/> 2 Ubebygg					
Bruk av grunn: <input checked="" type="checkbox"/> B Bolig-eiendom <input type="checkbox"/> F Fritids-eiendom <input type="checkbox"/> V Forretning/kontor <input type="checkbox"/> I Industri <input type="checkbox"/> L Landbruk <input type="checkbox"/> K Off.vei <input type="checkbox"/> A Annet					
Type bolig: <input type="checkbox"/> FB Frittliggende bolig <input type="checkbox"/> TB Tomannsbolig <input type="checkbox"/> RK Rekkehus/kjede <input checked="" type="checkbox"/> BL Blokkleilighet <input type="checkbox"/> AN Annet					
2. Kjøpesum					
Kr 900.000,- ***NiHundreTusen00/100 Kr				Utløst til salg på det frie marked <input checked="" type="checkbox"/> Ja <input type="checkbox"/> Nei	
Omsetningstype <input checked="" type="checkbox"/> 1 Fritt salg <input type="checkbox"/> 2 Gave (helt eller delvis) <input type="checkbox"/> 3 Ekspropriasjon <input type="checkbox"/> 4 Tvangsauksjon <input type="checkbox"/> 5 Uskifte <input type="checkbox"/> 6 Skifteoppgjør <input type="checkbox"/> 8 Annet					
Kjøpesummen er oppgjort på avtalt måte					
3. Salgsverdi/avgiftsgrunnlag 3)					
Kr 900.000					
4. Overdras fra					
Fødselsnr./Org.nr.(11/9 siffer) 4)	Navn			Ideell andel	
	Geir Gustavsen			1/1	
 Doknr: 451954 Tinglyst: 06.06.2007 STATENS KARTVERK					
5. Til					
Fødselsnr./Org.nr.(11/9 siffer) 4)	Navn		Fast bosatt i Norge		Ideell andel
	Mathias Køhler		<input checked="" type="checkbox"/> Ja <input type="checkbox"/> Nei		1/2
	Anne Grethe Botmedal		<input checked="" type="checkbox"/> Ja <input type="checkbox"/> Nei		1/2
			<input type="checkbox"/> Ja <input type="checkbox"/> Nei		
			<input type="checkbox"/> Ja <input type="checkbox"/> Nei		
6. Særskilte avtaler					
Obs! Her påføres kun opplysninger som skal og kan tinglyses					
Det skal være gjensidig forkjøpsrett til markedspris ved salg av noen av seksjonene, 1, 2, 3.					

Rett kopi bekreftes av
 Anja Christine Bakken



22/5-07 Kjøp tinglyses!

Berg Sparebank Eiendomsmegling AS
 Postboks 13, 1751 Halden
 Org.nr. 985 485 925

Utsteders dato og underskrift (ved løsark):

(c) Midas Data AS - EmProf.Skjøte1 - Versjon 2005-8-B Side 1 av 2

Geir Gustavsen

Mathias Køhler
Anne Grethe Botmedal

Andre avtaler (som ikke skal tinglyses)

7. Kjøpers/erverters erklæring ved overdragelse av boligseksjon 5)
Jeg/vi erklærer at mitt/vårt erverv av seksjonen ikke strider med eierseksjonsloven § 22, 3. ledd.

Sted, dato
Halden 28.02.07

Kjøper/erverters underskrift	Gjentas med maskin eller blokkbokstaver
X <i>Mathias Kähler</i>	Mathias Kähler
X <i>Anne Grethe Botmedal</i>	Anne Grethe Botmedal

8. Erklæring om sivilstand m.v. 6)

1. Er utsteder(ne) gift eller registrert(e) partner(e) ?
 Ja Nei Hvis ja, må også spørsmål 2 besvares

2. Er utstederne gift eller registrerte partnere med hverandre og begge underskriver som utsteder?
 Ja Nei Hvis nei, må også spørsmål 3 besvares

3. Gjelder overdragelsen bolig som utsteder(ne) og dennes(deres) ektefelle(r) eller registrerte partnere(e) bruker som felles bolig?
 Ja Nei Hvis ja, må ektefellen(e)/registrert(e) partner(e) samtykke i overdragelsen

9. Underskrifter og bekreftelser

Sted, dato
Halden 28.02.2007

Utsteders underskrift 7)	Gjentas med maskin eller blokkbokstaver
X <i>G. E. Gust.</i>	GEIR GUSTAVSEN

Som ektefelle/registrert partner samtykker jeg i overdragelsen

Dato	Ektefelles/registrert partners underskrift	Gjentas med maskin eller blokkbokstaver
------	--	---

Jeg/vi bekrefter at underskriver(ne) er over 18 år, og har underskrevet eller vedkjent seg sin(e) underskrift(er) på dette dokument i mitt/vårt nærvær. Jeg/vi er myndig(e) og bosatt i Norge.

1. vitneunderskrift

<i>Geir E. Gust.</i>	Gjentas med maskin eller blokkbokstaver
Adresse	Berg Sparebank Eiendomsmegling AS Postboks 13, 1751 Halden Tlf. 69 21 19 50

2. vitneunderskrift

<i>Geir E. Gust.</i>	Gjentas med maskin eller blokkbokstaver
Adresse	Berg Sparebank Eiendomsmegling AS THORIKSEN Postboks 13, 1751 Halden Tlf. 69 21 19 50

Bortfesters underskrift

	Gjentas med maskin eller blokkbokstaver
--	---

Utsteders dato og underskrift (ved løsark):

Side 2 av 2



Rettkoppl bekrefte
Sign.: *OGG*

Berg Sparebank Eiendomsmegling AS
Postboks 13, 1751 Halden
Org.nr. 985 485 925

ERKLÆRING

DAGBOKFØRT

6 APR
16 APR 80 01772

SØRENSKRIVEREN I
HALDEN

Gnr. 156 bnr. 20 (Stenbo)
Gnr. 162 bnr. 5 og gnr. 156 bnr. 8 (Fjellvang 1 og 2)
Gnr. 162 bnr. 1, festetomt 23 b av denne, (Midtstuen)
alle i Halden kommune.

Undertegnede eiere av ovennevnte eiendommer erklærer herved for seg og etterfølgende eiere rett til å legge og ha liggende vannledning over eller i grense med eiendommene. Ledningen skal være anlagt og vedlikeholdes på en måte som tilfredsstillende kommunale myndigheters krav til enhver tid.

Vannledningen anlegges for å betjene eiendommen Stenbo, gnr. 156 bnr. 20, og skal dimensjoneres slik at eiendommen Fjellvang 1 og 2, gnr. 162 bnr. 5 og gnr. 156 bnr. 8, på et senere tidspunkt skal kunne knytte seg til denne. Merkostnaden ved dimensjoneringen skal belastes eiendommen Fjellvang 1 og 2. Eier av Fjellvang 1 og 2 har også rett til, på egen bekostning, å få utført grave- og spregningsarbeid på de øvrige ovennevnte eiendommer i den utstrekning det er nødvendig for tilknytning til vannledningen. Vedlikehold av vannledningens fellesstrekning skal bekostes av brukerne med like store deler. På gren-ledningene til den enkelte eiendom skal vedlikeholdsutgiftene i sin helhet belastes angjeldende eiendom.

Denne erklæring skal tinglyses på de ovennevnte eiendommer.

Halden, den 14 april 1980

Astrid Vestbakke
Astrid Vestbakke
Stenbo
gnr. 156 bnr. 20
(i uskifte etter
Alf Vestbakke)

Helge Holmen
Helge Holmen
Fjellvang 1 og 2
gnr. 162 bnr. 5 og
gnr. 156 bnr. 8

Knut Bergsmark
Knut Bergsmark
Midtstuen
festetomt 23 b av
gnr. 162 bnr. 1

Kp. G.

Ret kopi bekrefte
Ab
Anja Christine Bakken



Nr. 859 a.
På lagret hos
SEM & STENERSEN 7, OSLO
5-46.

Dagbok nr. 118 47. 23/1.

Avskrift.
Godkjent til innbefting i grunnboka.

Skylddelingsforretning

Ons dag den 22. januar 1947 holdt undertegnede av lensmannen oppnevnte menn skylddelingsforretning over gården Fjeldvang II
g.nr. 17 br.nr. 8 av skyld mark 0,00 i Idd
herred. Forretningen er forlangt av K. Aasmundrud

som har grunnbokshjemmel til den eiendom som er forlangt delt.¹⁾
Mennsoppnevnelserne legges ved. Av mennene har følgende gitt forsikring²⁾ som skjønnsmenn
1. Johan Johnsen, Sørli, Skonningsfoss, 2. Karl Eriksen,
Karlsborg, Skonningsfoss, og 3. Paul Pedersen, Glitre, Idd

Ved forretningen møtte:³⁾ for selgeren K. Aasmundrud, for kjøperen
Alf Vestbakke, for naboer skogsfullm. G. Mattinsen

Mennene valgte til formann Johan Johnsen, Sørli, Skonningsfoss

Over den del av gården, som er fraskilt, meddeles her følgende grensebeskrivelse⁴⁾
Delingen tar sitt utgangspunkt i en krysshuggen sten i delet med hovedbølet ved gårdsvei til samme, går i nordvestlig retning 7,- m. til en krysshuggen sten ved bygdevei ("kaldt "Bondebakkene"), følger så denne 50 m. i nordlig retning til en bolt i fjellet, går så i østlig retning ³⁰ til en bolt i fjellet, går så i sydlig retning 27,- m. til en bolt i delet ved hovedbølet, følger så delet med hovedbølet (nå flettverks- havegjerde) i sydvestlig retning 52,- m. til bake til utgangspunktet.

¹⁾ Hvis rekvirenten ikke har grunnbokshjemmel, blir forretningen ikke å anta til tinglysning med mindre rekvirenten ved dom er kjent eiendomsberettiget til den del av eiendommen som forlanges fraskilt. (Skylddelingslovens § 1.)

²⁾ Har noen av mennene ikke gitt slik forsikring som nevnt i lov nr. 1 av 1/6 1917 § 20, skal vedk. for forretningen holdes underskrive følgende erklæring som blir å sende inn til sorenskriveren sammen med skylddelingsforretningen. «Jeg forsikrer at jeg i alle saker vil utføre mitt verv som skjønnsmann samvittighetsfullt og etter beste overbevisning
den 19
N. N.»

³⁾ Hvis noen av de i forretningen interesserte parter eller naboer ikke møter, må det i forretningen opplyses om det er godtgjort at varsel er gitt dem, eller for naboers vedkommende om det er funnet unødvendig å varsle dem (skylddelingslovens §§ 2 og 3).

⁴⁾ Se skylddelingslovens §§ 3 og 8. Grensene mot naboeiendommen blir ikke å beskrive dersom disse eiere ikke er til stede og samtykker i beskrivelsen. Skal mennene etter partenes forlangende utføre delingen i marken i forbindelse med skylddelingen (lovens § 7), må grensebeskrivelsen tillike inneholde det nødvendige herom. Stiftelse av bruksrettighet eller servitutt må ikke tas inn i skylddelingsforretningen, uten at heftelsen skriftlig er vedtatt av den som har grunnbokshjemmel til den eiendom som heftelsen skal hvile på (lovens § 5)

Partene ble gjort kjent med at forretningen kan påankes til overskjønn, for så vidt angår skyldansettelsen og den i marken foretatte deling, og at begjæring herom må være framsatt til sorenskriveren innen 3 måneder fra forretningens tinglysning.

Vi erklærer at vi har utført forretningen etter beste skjønn og overbevisning i henhold til gitt forsikring.

Vi har bestemt at Johan Johnsen, Sörli, Skonningsfosø skal besørge forretningen levert (sendt) til tinglysning.

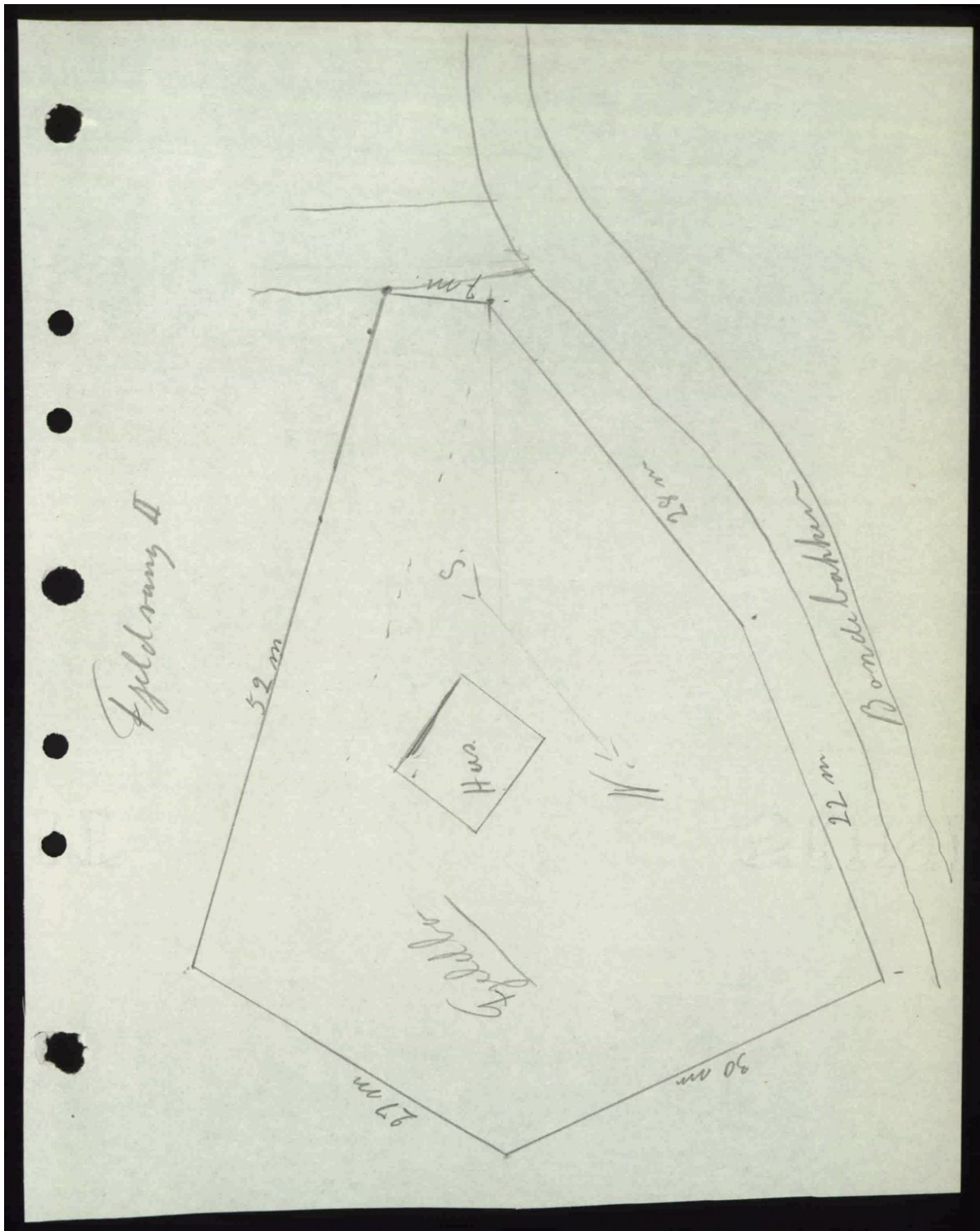
*Johan Johnsen Karl Eriksson
Pantebokseren*

Antatt til tinglysning..... 19.....

Tinglyst ved

De fraskilte del har fått gr.nr. *17* br.nr. *21*

Da F. 186



Bondebakken 12

Nabolaget Harekas/Sommerø/Øberg - vurdert av 65 lokalkjente

Nabolaget spesielt anbefalt for

- Familier med barn
- Etablerere
- Husdyreiere



Offentlig transport

Brødrene Olsen Linje 302, 303, 304, 631	2 min
Halden stasjon Linje RE20	20 min

Skoler

Halden Montessoriskole (1-10 kl.) 71 elever, 6 klasser	15 min
Kongeveien skole (1-7 kl.) 520 elever, 21 klasser	18 min
Os skole (1-7 kl.) 241 elever, 15 klasser	24 min
Risum ungdomsskole (8-10 kl.) 376 elever, 16 klasser	14 min
Rødsberg ungdomsskole (8-10 kl.) 362 elever, 15 klasser	25 min
Halden vgs - avd. Risum 400 elever	14 min
Halden vgs - avd. Porsnes 1200 elever, 61 klasser	20 min

Ladepunkt for el-bil

Fredriksten Festning	11 min
Risum Ungdomsskole Halden	14 min



Opplevd trygghet

Veldig trygt 88/100



Kvalitet på skolene

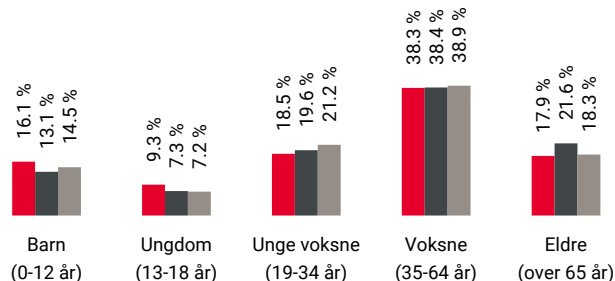
Veldig bra 75/100



Naboskapet

Godt vennskap 70/100

Aldersfordeling



Område	Personer	Husholdninger
Harekas/Sommerø/Øberg	1 278	531
Halden	26 346	13 906
Norge	5 425 412	2 654 586

Barnehager

Harekas Kanvas-barnehage (1-5 år) 54 barn	17 min
Festningsgata Menighets barnehage (1-5...20 min 33 barn	1.4 km
Hovsveien Fus barnehage (0-5 år) 70 barn	4 min
	2.6 km

Dagligvare

Rema 1000 Risum Post i butikk	7 min
	0.6 km
Kiwi Risum	9 min

Innholdet på Nabolagsprofilen er innhentet fra ulike offentlige og private kilder og det kan forekomme feil eller mangler i dataene. Distanser/tid er beregnet basert på korteste kjørbare vei eller gangvei (der kjente gangveier er med i datagrunnlaget). Vurderingene og situatene fra lokalkjente er innhentet på nettstedet Nabolag.no og er aggregerte data basert på svar innenfor et gitt nabolag. Finn.no AS eller Aktiv Halden kan ikke holdes ansvarlig for feil eller mangler i dataene. Kilder: Statens Kartverk, Statistisk Sentralbyrå, Geodata AS, Nabolag.no m.fl. Copyright © Finn.no AS 2024

Primære transportmidler



1. Egen bil



2. Buss



Støynivået

Lite støynivå 92/100



Turmulighetene

Nærhet til skog og mark 91/100



Kvalitet på barnehagene

Veldig bra 88/100

Sport

⚽ Risum ungdomsskole	14 min	🚶
Aktivitetshall, ballspill, fotball	1.1 km	
⚽ Stranda nærmiljøpark - akt.plass	17 min	🚶
Ballspill, friidrett	1.4 km	
🏹 Mudo Halden	19 min	🚶
🏹 Timeout Energy Club	20 min	🚶

Boligmasse



75% enebolig
12% rekkehus
13% annet

«Stille og rolig, lite biltrafikk. Beboere av varierende sivilstatus og alder.»

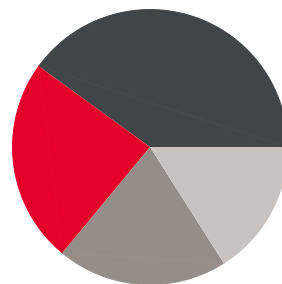
Sitat fra en lokalkjent



Varer/Tjenester

📍 Tista Senter	22 min	🚶
📍 Apotek 1 Ørnen Halden	18 min	🚶

Aldersfordeling barn (0-18 år)



24% i barnehagealder
40% 6-12 år
20% 13-15 år
16% 16-18 år

Familiesammensetning

Par m. barn



Par u. barn



Enslig m. barn



Enslig u. barn



Flerfamilier



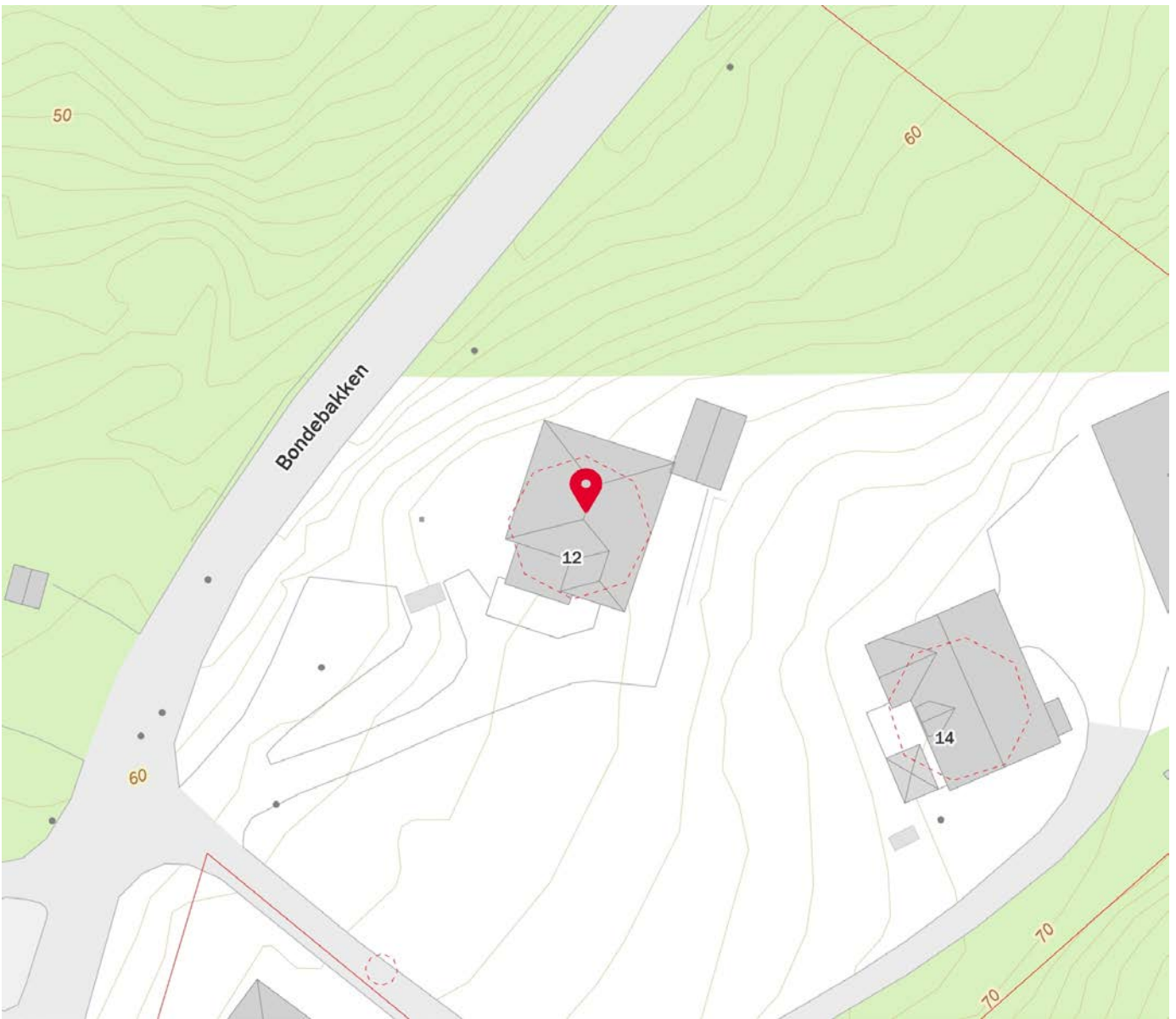
0% 45%

■ Harekas/Sommerø/Øberg
■ Halden
■ Norge

Sivilstand

		Norge
Gift	34%	33%
Ikke gift	52%	54%
Separert	10%	9%
Enke/Enkemann	4%	4%

Innholdet på Nabolagsprofilen er innhentet fra ulike offentlige og private kilder og det kan forekomme feil eller mangler i dataene. Distanser/tid er beregnet basert på korteste kjørbare vei eller gangvei (der kjente gangveier er med i datagrunnlaget). Vurderingene og sitatene fra lokalkjente er innhentet på nettstedet Nabolag.no og er aggregerte data basert på svar innenfor et gitt nabolag. Finn.no AS eller Aktiv Halden kan ikke holdes ansvarlig for feil eller mangler i dataene. Kilder: Statens Kartverk, Statistisk Sentralbyrå, Geodata AS, Nabolag.no m.fl. Copyright © Finn.no AS 2024



Innholdet på Nabolagsprofilen er innhentet fra ulike offentlige og private kilder og det kan forekomme feil eller mangler i dataene. Distanser/tid er beregnet basert på korteste kjørbare vei eller gangvei (der kjente gangveier er med i datagrunnlaget). Vurderingene og sitatene fra lokalkjente er innhentet på nettstedet Nabolag.no og er aggregerte data basert på svar innenfor et gitt nabolag. Finn.no AS eller Aktiv Halden kan ikke holdes ansvarlig for feil eller mangler i dataene. Kilder: Statens Kartverk, Statistisk Sentralbyrå, Geodata AS, Nabolag.no m.fl. Copyright © Finn.no AS 2024



Et hjem er mer verdt enn et hus, og et hus er mer enn bare vegger.

Det er et sted for å skape gode minner
preget av trivsel, omsorg og trygghet.

For oss som jobber med folks hjem hver
eneste dag, er det naturlig å engasjere oss
sammen med SOS-barnebyer for å gi flere
barn et trygt og godt hjem.

For hvert hjem vi formidler, gir vi derfor
100 kroner til SOS-barnebyers arbeid.

aktiv. +  **SOS
BARNEBYER**

For eiendommen:

Adresse:
Bondebakken 12, 1769 Halden
gnr. 156, bnr. 20, snr. 1 (Ideell andel 1/1) i Halden kommune

Oppdragsnummer:
1101240030

Meglerforetak: Berg Sparebank Eiendomsmegling AS
Saksbehandler: Rita Eng Furusest

Telefon: 950 75 158
E-post: rita.eng@aktiv.no

Undertegnede gir herved følgende bud på ovennevnte eiendom:

Kjøpesum: Kr _____
Beløp med bokstaver: Kr _____

+ omkostninger iht. opplysninger i salgsoppgaven

Dette budet er bindende for undertegnede frem til og med den: _____ Kl. _____

Eventuelle forbehold: _____

Undertegnede er kjent med følgende

- Budet er bindende når budet har kommet til medhjelpers kunnskap
- Dersom medhjelper, innen utløpet av den ovennevnte fristen, gir melding om at budet er blant de budene medhjelper vil anbefale overfor saksøker, er budet bindende i ytterligere 6 uker, regnet fra utløpet av fristen.
- Eiendommen selges etter reglene i Tvangsfullbyrdsloven av 26.02.1992. Lov om avhending av fast eiendom er ikke gjeldende
- Det vil ikke bli utarbeidet og signert kjøpekontrakt. Dette bud, sammen med prospektet, vil danne grunnlag for partenes rettigheter og forpliktelser
- Tingrettens stadfestelse av budet kan påankes. Ankefristen er en måned regnet fra dato for tingrettens stadfestelse. En anke medfører ikke at forpliktelsene etter budet faller bort (med mindre stadfestelsen oppheves).
- Dersom tingretten stadfester budet, gir undertegnede herved fullmakt til medhjelper til å begjære skjøte utstedt i undertegnedes navn og utlevert til seg.
- De særskilte forholdene ved tvangssalg beskrevet nedenfor.

Ønsket overtakelsesdato: _____

Budet baseres på opplysninger og salgsvilkår som fremkommer av salgsoppgave datert: _____

Kjøpet vil bli finansiert slik:

Låneinstitusjon:	_____	Referanse og tlf nr:	_____
Lånt kapital:	_____	Kr:	_____
Egenkapital:	_____	Kr:	_____
Totalt:	_____	Kr:	_____

Egenkapital består av: Salg av nåværende bolig eller fast eiendom Disponibelt kontantbeløp (bankinnskudd)

Jeg gir bud som: Forbruker Ledd i næringsvirksomhet / juridisk person (selskap)

Navn: _____

Fødselsnummer (11 siffer): _____

Adresse: _____

Postnr: _____ Sted: _____

Tlf.: _____ E-post: _____

Dato: _____ Sign: _____

Navn: _____

Fødselsnummer (11 siffer): _____

Adresse: _____

Postnr: _____ Sted: _____

Tlf.: _____ E-post: _____

Dato: _____ Sign: _____

Det bes om at kopi av legitimasjon vedlegges bud.

Eiendommen selges i henhold til Lov om tvangsfullbyrdelse av 26.06.1992. Tvangssalg ved medhjelper er et alternativ til å selge en eiendom på tvangsauksjon. At eiendommen tvangsselges innebærer at det er Namsretten, og ikke hjemmelshaver som tar beslutningene i salgsprosessen.

OPPLYSNINGER OM EIENDOMMEN

Det fremgår ikke av annonsen at en eiendom tvangsselges, men det skal opplyses om dette i salgsoppgaven. Medhjelper innhenter de opplysningene om eiendommen som man får som kjøper ved et frivillig salg.

Opplysningene skal gis skriftlig av medhjelper før bindende avtale inngås. Dersom medhjelper ikke har klart å fremskaffe de lovpålagte opplysninger om eiendommen i henhold til Lov om eiendomsmevling § 6-7 skal det opplyses om årsaken til dette.

MANGLER

Vær nøye når du besikter eiendommen. Ta gjerne med en bygningskyndig. Det kan være fornuftig å få utarbeidet en tilstandsrapport. En slik tilstandsrapport er en gjennomgang av eiendommens bygningsmessige standard.

Hovedregelen er at en eiendom som kjøpes på tvangssalg overtas i den stand den befinner seg i. Bestemmelsene avhendingsloven gjelder ikke, hvilket innebærer at mulighetene for å reklamere er begrenset. Kjøper kan ikke heve kjøpet, men kan kreve prisavslag i følgende tilfeller:

- Eiendommen er ikke samsvar med opplysninger om vesentlige forhold som medhjelper har gitt, og disse forhold antas å ha innvirket på kjøpet
- Medhjelper har forsømt å gi opplysninger om vesentlige forhold som denne måtte kjenne til og som kjøper hadde grunn til å regne med få, og disse forhold antas å ha innvirket på kjøpet
- Eiendommen er i vesentlig dårligere stand enn kjøper hadde grunn til å regne med

Oppnås det ikke enighet om prisavslag, må kjøper eventuelt gå til søksmål mot den eller de av kreditorene som har fått den del av kjøpesummen som det kreves prisavslag for.

Kjøpesummen må betales selv om det kreves prisavslag, men kjøper kan kreve at beløp tilsvarende det beløp det kreves prisavslag for ikke utbetales til kreditorene før saken er avgjort. Namsretten kan avvise krav om tilbakeholdelse der Namsretten finner dette åpenbart grunnløst.

Dersom hele eller deler av eiendommen er bortleid, overtar kjøper tidligere eiers rettigheter og forpliktelser.

BUDGIVNING

Budgivning ved tvangssalg følger bestemte regler og budgivere bør merke seg følgende:

- Medhjelper sender ikke inn bud til Namsretten fortløpende, men har plikt til å avvente dette inntil det foreligger et bud som er tilnærmet markedspris
- Det gjelder spesielle frister for bindingstiden for budet. Vanligvis er denne minimum 6 uker for fast eiendom. Fristen kan imidlertid settes ned til to uker i en del tilfeller. Rådfør deg med medhjelperen.
- Bud med finanseringsforbehold vil normalt ikke bli anbefalt stadfestet før finansieringen er ordnet.
- Det er ikke anledning til å ta forbehold om konsesjon eller odelsøsning. Kjøper må selv ta risikoen for utfallet.

Medhjelper formidler kun budene mellom partene. Medhjelper kan ikke akseptere bud. Medhjelper forelegger budet for saksøker (vedkommende som har forlangt at eiendommen skal tvangsselges) og andre rettighetshavere. Medhjelper anbefaler saksøker å begjære et bud stadfestet. Saksøker plikter ikke å rette seg etter medhjelpers anbefaling, og saksøker kan også trekke saken tilbake helt frem til budet er stadfestet av Namsretten. Dette kan f.eks. skje i tilfeller der saksøkte ordner opp i gjeldsforholdet før stadfestelsen skjer.

Når Namsretten har stadfestet budet, har partene en måneds ankefrist på avgjørelsen. Budgiver må være oppmerksom på at selv om Namsretten stadfester et bud innen fristen, kan det ta noe tid å få Namsrettens meddelelse av stadfestelsen. Anken kan som hovedregel ikke begrunnes med innvendinger som ikke har vært fremsatt overfor Namsretten for kjennelsen ble avsagt. Det stadfestede budet er bindende for budgiver selv om stadfestelsen påankes og det tar tid før anken blir avgjort. Blir stadfestelsen opphevet, er budgiver fri.

KJØPEKONTRAKT, OVERTAKELSE OG OPPGJØR

Det er viktig å merke seg at det ikke utarbeides og signeres en vanlig kjøpekontrakt. Det er det stadfestede budet sammen med prospektet som danner grunnlaget for partenes rettigheter og forpliktelser.

Det er spesielle regler for hvordan oppgjøret skal foretas ved tvangssalg. Oppgjør skal skje på en bestemt oppgjørsdag. Oppgjørsdagen er vanligvis tre måneder etter at medhjelper har forelagt et bud for Namsretten for stadfestelse. Betaler ikke kjøper på oppgjørsdagen, påløper renter i henhold til bestemmelsen i tvangsfullbyrdsloven § 11-27.

Er eiendommen fraflyttet kan medhjelper, dersom kjøper ønsker det, tillate at overtakelse skjer for oppgjørsdato. Skal eiendommen overtas før oppgjørsdato må hele kjøpesummen betales av kjøper før innflytting kan skje. Eventuell innflytting før ankefristens utløp skjer på kjøpers risiko.

Dersom en anke ikke er avgjort før oppgjørsdagen inntrer, forskyves betalingsplikten. Kjøper må velge mellom å betale kjøpesummen til oppgjørsdato eller betale renter henhold til bestemmelsene i tvangsfullbyrdslovens § 11-27 frem til betalingsplikten inntrer.

Når kjøper er blitt eier, plikter saksøkte (tidligere eier) og hans husstand å fraflytte eiendommen. Flytter ikke saksøkte frivillig når kjøper skal overta eiendommen, kan kjøper uten gebyr kreve utkastelse etter at kjøper har innbetalt kjøpesummen. Kjøper blir ansvarlig for eventuelle sideutgifter f.eks. til bortkjøring og lagring av inventar. Begjæring om utkastelse kan sendes Namsmannen i den rettskrets eiendommen ligger i.

SKJØTE

Når kjøper er blitt eier og stadfestelseskjennelsen er rettskraftig, vil Namsretten utstede skjøte som skal tinglyses på eiendommen. Vanligvis vil medhjelper forestå oppgjøret, og vil i den forbindelse be om en fullmakt fra kjøper til å motta skjøtet fra Namsretten for tinglysing.

Når tvangssalgsskjøtet/hjemmelsovergang tinglyses, blir samtlige pengeheftelser som forrige eier hadde på eiendommen, og som kjøperen ikke skal overta, slettet.

Ovenstående er basert på hovedreglene for tvangssalg ved medhjelper i tvangsfullbyrdsloven, særlig kapittel 11 og 12.

Fremstillingen her er ikke uttømmende.

aktiv.
Tar deg videre