



aktiv.

Bjørklundsveien 24B, 1396 BILLINGSTAD

**Ny og moderne bolig m/stor
terrasse, balkong, lys stue, stilrent
kjøkken, 2(3) soverom og garasje!
Lave omk. | Tek17**



Eiendomsmegler / Partner / Fagansvarlig

Christian Thordén Salvesen

Mobil 970 53 838

E-post christian.thorden.salvesen@aktiv.no

Aktiv Asker

Bankveien 11, 1373 ASKER. TLF. 66 90 15 00

Nøkkelinformasjon

Prisant.: Kr 6 490 000,-
Omkostn.: Kr 50 940,-
Total ink omk.: Kr 6 540 940,-
Selger: Forhandler Ha Utvikling AS
Kenneth Utgårdsløkken

Salgsobjekt: Eierseksjon
Eierform: Eiet
Byggeår: 2024
BRA-i/BRA Total 75/100 kvm
Tomtstr.: 51.1 m²
Soverom: 2
Antall rom: 3
Gnr./bnr. Gnr. 39, bnr. 2019
Snr. 2
Oppdragsnr.: 1110240372

Ny og moderne bolig m/ stor terrasse, balkong, lys stue, stilrent kjøkken, 2(3) soverom og garasje!

Boligen ligger i et nytt bygg m/gjennomtenkte løsninger som skaper et trivelig bomiljø. Fra garasjen går du trygt i trappen med varmekabler til det innbydende inngangspartiet. Boligen har en lys og luftig stue med store vindusflater, 1-stavs parkett, moderne peisovn og åpen løsning mot et stilrent kjøkken med integrerte hvitevarer fra Bosch. Fra stuen er det utgang til en stor, delvis overbygget terrasse på ca. 40 kvm, i tillegg til en balkong på ca. 7 kvm.

Boligen har to romslige soverom, hvorav hovedsoverommet har direkte utgang til terrassen. Badet er elegant flislagt med moderne innredning, dusj med regnfallsarmatur og opplegg for vaskemaskin. Det er også mulighet for å etablere et tredje soverom. Dette er et hjem som kombinerer komfort, stil og funksjonalitet!

Velkommen til visning!



Innhold

Velkommen	2
Om eiendommen	22
Nabolagsprofil	32
Forbrukerinformasjon	153
Budskjema	154

Stuen oppleves som lys og luftig, med store vindusflater som slipper inn rikelig med dagslys og rammer inn utsikten mot nærområdet.





Den åpne løsningen mot kjøkkenet bidrar til en naturlig flyt mellom rommene og gir god plass til både sofagruppe og spisestue.



Fra stuen og kjøkkenet er det utgang til en delvis overbygget terrasse på ca. 39 kvm og en balkong på 6 kvm.





Kjøkkenet ligger i åpen løsning mot stuen og har en moderne innredning med glatte fronter i en tidløs, lysegrå fargetone.



Boligen har to romslige soverom med mulighet for et tredje. Hovedsoverommet er malt i en behagelig fargetone og har plass til en stor garderobeløsning.





Badet er moderne og delikat, med store fliser (60x60) og tidløs baderomsinnredning.



En romslig og innbydende entré gir et varmt førsteinntrykk. Fra det pent opparbeidede inngangspartiet, med varmekabler i trappen fra garasjen, er det enkel og komfortabel adkomst til boligen.





Et hjem er mer verdt enn et hus, og et hus er mer enn bare vegger.

Det er et sted for å skape gode minner preget av trivsel,
omsorg og trygghet.

For oss som jobber med folks hjem hver eneste dag, er det
naturlig å engasjere oss sammen med SOS-barnebyer for
å gi flere barn et trygt og godt hjem.

For hvert hjem vi formidler, gir vi derfor 100 kroner til
SOS-barnebyers arbeid.

aktiv. +  **SOS
BARNEBYER**

Om eiendommen

Om boligen

Areal

BRA - i: 75 m²

BRA - e: 25 m²

BRA totalt: 100 m²

TBA: 43 m²

Bruksareal fordelt på etasje

Underetasje

BRA-e: 25 m² Garasje og bod1. etasje

BRA-i: 75 m² Entré, Bad, Soverom, Soverom 2, Stue/
kjøkken

TBA fordelt på etasje

1. etasje

37 6 m² Terrasse / platting ut fra stue Balkong ut fra
stue

Takstmannens kommentar til arealoppmåling

Åpent areal (TBA):

Terrasse / platting ut fra stue på 39 m²

Balkong ut fra stue på 6 m²

Tomtetype

Eiet

Tomtestørrelse

51.1 m²

Beliggenhet

Attraktiv beliggenhet på Billingstad med nærhet til natur, sjø og byliv.

Boligen ligger i et veletablert og populært boligområde sentralt, med gangavstand til ekspressbuss til Oslo. Området byr på flotte tur- og rekreasjonsmuligheter, samtidig som det er kort

avstand til sjøen med flere populære badeplasser. I umiddelbar nærhet finner du både skoler og barnehager, noe som gjør beliggenheten svært barnevennlig.

Daglige innkjøp kan gjøres enkelt med nærbutikker i kort gangavstand. Kiwi på Billingstad ligger kun ca tre minutter unna. For et større utvalg av butikker og servicetilbud, er det kort gange til Slependen senter eller Holmen senter. Sandvika Storsenter, med over 200 butikker og et rikt kulturtilbud som teater, kino og kulturhus, ligger en kort kjøretur unna. For båtentusiaster finnes det flere marinaer i området, som Gyssestad, Holmen Yachtverft eller Lakseberget hvor det kan være muligheter for båtplass.

Billingstad er svært ettertraktet grunnet sin nærhet til naturen, fjorden, idrettstilbud, servicetilbud, skoler, barnehager og offentlig transport. Vestmarka og Skaugumåsen ligger kun en kort kjøretur unna, med flotte turområder og naturopplevelser. For dem som foretrekker sjøen er Holmenskjæret, Kadettangen og Kalvøya lett tilgjengelige. Om vinteren kan du benytte deg av skianlegg som Vardåsen eller Kirkerudbakken, og nærområdet byr på fotballbaner, idrettsparker og svømmefasiliteter som Asker svømmehall og badeland. Barnefamilier vil også sette pris på gangavstanden til Eventyrabrikken, en populær innendørs lekehall.

Offentlig transport er lett tilgjengelig fra boligen. Billingstad togstasjon ligger kun 11 minutters gange unna og gir rask tilgang til Asker, Sandvika og Oslo. I tillegg er det bussforbindelser fra Nedre Berger, bare tre minutter fra boligen. Tog og buss har hyppige avganger, noe som gjør det enkelt å komme seg rundt.

Dette er en bolig som kombinerer nærhet til både natur og urbane fasiliteter - perfekt for deg som ønsker et aktivt og praktisk liv.

Barnehage/Skole/Fritid

Eiendommen sokner til Mellom-Nes barneskole og Landøya ungdomsskole.

Innhold

Entré, stue/kjøkken, to soverom og bad.

Standard

Inngangsparti | Velkommen

Boligen er en del av et nyere bygg med gjennomtenkte fellesområder som skaper et hyggelig og sosialt bomiljø. Bygget har en moderne fasade som harmonerer med den øvrige bebyggelsen i området. Fra det pent opparbeidede inngangspartiet, med varmekabler i trappen fra garasjen, er det enkel og komfortabel adkomst til boligen.

En romslig og innbydende entré gir et varmt førsteinntrykk. Her er veggene malt i en lun fargetone, og gulvet er belagt med fliser og utstyrt med varmekabler for ekstra komfort. Det er også godt med plass til å innrede med en praktisk garderobeløsning.

Stue | Lys og romslig

Stuen oppleves som lys og luftig, med store vindusflater som slipper inn rikelig med dagslys og rammer inn utsikten mot nærområdet. Dette gir både en behagelig atmosfære og en god romfølelse. Veggene er malt i en dus, moderne fargetone som står i fin kontrast til 1-stavs parketten på gulvet. Downlights i taket sørger for stemningsfull

belysning.

Den åpne løsningen mot kjøkkenet bidrar til en naturlig flyt mellom rommene og gir god plass til både sofagruppe og spisestue. En moderne peisovn er plassert sentralt i stuen, og sammen med varmefolien i gulvet sikrer den jevn og behagelig temperatur gjennom hele året.

En del av stuen er tilrettelagt for å kunne omgjøres til et ekstra soverom ved å sette opp en lettvegg. Det gjøres oppmerksom på at rommet i dag er bruksgodkjent som stue, men er beregnet for varig opphold.

Kjøkken | Stilrent og funksjonelt

Kjøkkenet, levert av Termo Palas, ligger i åpen løsning mot stuen og har en moderne innredning med glatte fronter i en tidløs, lysegrå fargetone. Benkeplaten skaper en stilfull kontrast og gir en god arbeidsflate. Innredningen langs én vegg er designet for god funksjonalitet med mye oppbevaringsplass i skuffer og skap. Kjøkkenet er utstyrt med integrerte hvitevarer fra Bosch.

Uteplasser | Solrikt og skjermet

Fra stuen og kjøkkenet er det utgang til en delvis overbygget terrasse på ca. 39 kvm. Her ligger alt til rette for å nyte sommerhalvåret utendørs. Terrassens størrelse gir plass til spisegruppe, lounge, solsenger og grillplass - perfekt for lange sommerkvelder med familie og venner. I tillegg har boligen en balkong på ca. 6 kvm med flott utsikt mot nærområdet. Det vil bli plantet hekk mot nabo ved terrassen.

Soverom | Romslige og lyse

Boligen har to romslige soverom med mulighet for

et tredje. Hovedsoverommet er malt i en behagelig fargetone og har plass til en stor garderobeløsning. Herfra er det også direkte utgang til terrassen. Det andre soverommet er av tilsvarende god størrelse og kan tilpasses som barnerom, gjesteværelse eller hjemmekontor etter behov.

Bad | Elegant og funksjonelt

Badet er moderne og delikat, med store fliser (60x60) og tidløs baderomsinnredning. Det er utstyrt med en skuffeseksjon med heldekkende servant, veggmontert speil med integrert belysning, samt en romslig dusj med glassdører og regnfallsdusj. Videre er det vegghengt toalett og opplegg for vaskemaskin.

Innbo og løsøre

Bransjens liste over løsøre og tilbehør legges til grunn for salget dersom ikke annet fremkommer av salgsoppgaven. Listen følger vedlagt salgsoppgaven. Det er full avtalefrihet om hva som skal følge med bolig og fritidsbolig ved salg. Hvis hvitevarer og/eller annet teknisk utstyr medfølger, gis det ingen garantier i forhold til tilstand, funksjonalitet og levetid på disse.

Hvitevarer

Kun hvitevarer som er spesifikt angitt i salgsoppgaven, følger med. Dette gjelder uavhengig av om hvitevaren(e) eventuelt kan anses som integrerte.

Parkering

Parkering til en bil i garasje med tilhørende bod. Gårdsplassen blir planert ferdig med komprimert subuss.

Radonmåling

Det gjøres oppmerksom på utleiers plikt til å radonmåle utleieenheter. Målt årsmiddelverdi skal være under 200 Bq/m³ (becquerel per kubikkmeter) i oppholdsrom. I tillegg skal tiltak for å redusere radonnivået alltid gjennomføres dersom det overstiger 100 Bq/m³.

Diverse

Areal i salgsoppgaven er hentet fra tilstandsrapporten. Boligens areal oppgis i BRA (bruksareal), som deles i underkategoriene BRA-i (arealet innenfor boenheten), BRA-e (arealet utenfor boenheten(e) og som tilhører denne, slik som for eksempel boder hvor adkomsten er utenfor boenheten), og BRA-b (arealet av innglasset balkong, veranda eller altan når denne er tilknyttet boenheten). TBA er arealet av terrasser, åpne balkonger og åpen altan tilknyttet boenheten.

Boligen er nylig ferdigstilt og er derfor ikke gjennomgått av takstmann med tilhørende tilstandsrapport. Det er gjennomført arealoppmåling med rapport vedlagt salgsoppgaven.

Tilpasning av terreng rundt trapp og støttemur ved utvendig trapp bil bli planert senest våren 2025.

Energi

Oppvarming

Peisovn i stue

Varmekabler i entre og bad

Varmefolie i stue/kjøkken.

Info strømforbruk

Boligen har ikke vært bebodd og det er derfor ikke mulig å beregne strømforbruket.

Energikarakter

Ikke angitt

Energifarge

Ikke angitt

Info energiklasse

Alle som skal selge eller leie ut eiendom må som hovedregel energimerke boligen og fremskaffe en energiattest. Unntak gjelder blant annet for frittstående bygninger med bruksareal på mindre enn 50 m². Det er eier som plikter å fremlegge energiattest og eier er selv ansvarlig for at opplysningene er riktige. For ytterligere informasjon se www.energimerking.no. Dersom eier har energimerket boligen vil komplett energiattest fås ved henvendelse til megler.

Økonomi

Tot prisant. ekskl. omk.

Kr 6 490 000

Kommunale avgifter

Kr 3 943

Kommunale avgifter år

2024

Info kommunale avgifter

Det er per salgsoppgavetidspunkt ikke registrert noen kommunale avgifter i 2024 da boligen er nylig ferdigstilt. Kommunale avgifter beregnes og fastsettes av kommunen av de alltid gjeldende statsene.

Renovasjon:

Samarbeid 2 husstander, liten beholder til restavfall på 140 liter: kr 1420 pr husstand pr år.

Vann/avløp etter forbruk over egen måler. Det årlige fastleddet er på kr 2 523.

Pris per kubikkmeter (kbm)

Vann: kr 32,10 per kbm (inkl.mva)

Avløp: kr 34,34 per kbm (inkl.mva)

Feiing: kr 156,- pr år.

Alle satser er for 2024 og det kan komme prisendring for 2025.

Info eiendomsskatt

Det er ikke eiendomsskatt i Asker kommune per salgsoppgavedato.

Info formuesverdi

Man har per salgsoppgavedato ikke klart å finne en registrert formuesverdi på eiendommen. Det må påregnes at formuesverdi vil bli satt/innført i forbindelse med eierskifte. Formuesverdien settes da etter de ordinære reglene for formuesfastsettelse av boligeiendom, enten som primærbolig eller sekundærbolig (avhengig av bruken). Skatteetaten beregner en boligverdi (beregnet markedsverdi for bolig) basert på SSBs statistiske opplysninger om omsatte boliger. I beregningen tas det hensyn til boligens beliggenhet, areal, byggeår og type bolig. Formuesverdien er 25 prosent av markedsverdi for primærbolig og 95 prosent for sekundærbolig for inntektsåret 2022 og 100 prosent for inntektsåret 2023. Ytterligere informasjon finnes på skatteetaten.no.

Andre utgifter

Utover det som er nevnt under punktet «kommunale avgifter» påløper kostnader til for eksempel strøm, fyring/brensel, forsikring, innvendig/utvendig vedlikehold og abonnement til tv og internett.

Velforening

Sameiet Bjørlungsveien 24 A og B:

Adkomstvei / Gårdsplass:

Kostnadene for drift og vedlikehold samt snømåking av den delen adkomstveien / gårdsplassen som er fellesareal fordeles mellom seksjonseierne etter størrelsen på sameiebrøkene.

Fellesarealer:

Alt vedlikehold av fellesarealer og fellesanlegg ute på tomten påhviler sameierne i fellesskap. Dette omfatter ikke arealer som er underlagt en eller flere sameieres eksklusive råderett og derav følgende vedlikeholdsansvar. Varig plassering av gjenstander eller parkering er ikke tillatt på fellesarealer uten felles samtykke.

Kloakk kum og vann og avløpsanlegg:

24 A & B har felles stake/spyle kum og vann og avløpsanlegg. Kostnadene med vedlikehold av dette fordeles mellom seksjonseierne etter størrelsen på sameiebrøkene.

Solcelleanlegg:

Det er gitt seksjon 1 eksklusiv rett til etablering av solcelleanlegg på boligens takplan. Kostnadene med etablering, drift og vedlikehold av fremtidig solcelleanlegg vil dekkes i sin helhet av seksjonseier som har stått for etablering og bruk av denne.

Tilbud lånefinansiering

Aktiv Eiendomsmegling samarbeider med sparebankene i Eika Alliansen om formidling av finansielle tjenester. Ta gjerne kontakt med megler for formidling av et uforpliktende tilbud om finansiering. Meglerforetaket kan motta provisjon ved formidling av finansielle tjenester.

Offentlige forhold

Eiendommens betegnelse

Gårdsnummer 39, bruksnummer 2019, seksjonsnummer 2 i Asker kommune.

Tinglyste heftelser og rettigheter

På eiendommen er det tinglyst følgende heftelser og rettigheter som følger eiendommens matrikkel ved overskjøting til ny hjemmelshaver:

3203/39/2019/2:

23.01.2024 - Dokumentnr: 1010400 -

Registerenheten kan ikke disponeres over uten

samtykke fra rettighetshaver

Rettighetshaver: Eie Økonomi AS

Org.nr: 990 025 983

Overført fra: Knr:3203 Gnr:39 Bnr:2019

Gjelder denne registerenheten med flere

04.11.2024 - Dokumentnr: 2186263 - Erklæring/
avtale

Rettighetshaver: Knr:3203 Gnr:39 Bnr:434

Bestemmelse om ledningsanlegg

Adkomstrett for drift og vedlikehold av anlegg

Overført fra: Knr:3203 Gnr:39 Bnr:2019

Gjelder denne registerenheten med flere

18.11.2024 - Dokumentnr: 2254699 - Seksjonering

Opprettet seksjoner:

Snr: 2

Formål: Bolig

Tilleggsdel: Bygning og grunn

Sameiebrøk: 98/305

Ferdigattest/brukstillatelse

Det foreligger midlertidig brukstillatelse som omfatter nybygg, enebolig med sekundærenhet gjeldende for Bjørklundsveien 24 A & B.

Ferdigattest/brukstillatelse datert

11.11.2024.

Vei, vann og avløp

Eiendommen har adkomst fra offentlig vei. Merk at gang- og sykkelvei er offentlig. Eiendommen er tilknyttet offentlig vann- og avløp via private stikkledninger.

Regulerings og arealplaner

Kommuneplaner

Id 2020100

Navn Kommuneplan for Asker 2023 - 2035

Plantype Kommuneplanens arealdel

Status Endelig vedtatt arealplan

Ikrafttredelse 13.06.2023

Kommunedelplaner

Id 02202016014

Navn E18 Slepends-Drengsrud

Plantype Kommunedelplan

Status Endelig vedtatt arealplan

Ikrafttredelse 08.11.2016

Reguleringsplaner

Id 022078

Navn Billingstadsletta II

Plantype Eldre reguleringsplan

Status Endelig vedtatt arealplan

Ikrafttredelse 15.09.1980

Reguleringsplaner under arbeid

Id 2021019 ([https://www.arealplaner.no/3201/](https://www.arealplaner.no/3201/gi?funksjon=VisPlan&kommunennummer=3201&planidentifikasjon=2021019)

[gi?funksjon=VisPlan&kommunennummer=3201&planidentifikasjon=2021019](https://www.arealplaner.no/3201/gi?funksjon=VisPlan&kommunennummer=3201&planidentifikasjon=2021019))

Navn FELLES PLANARBEID FOR E18 OG SANDVIKA

SJØFRONT. (Planprogram med byplangrep)

Status Planlegging igangsatt

Plantype Områderegulering

Id 2021005

Navn Detaljregulering for E18 Ramstadsletta -

Nesbru

Status Planlegging igangsatt

Plantype Detaljregulering

Adgang til utleie

Det følger ikke av vedtektene at boligen ikke kan leies ut.

Legalpant

Kommunen har legalpant i eiendommen for forfalte krav på eiendomsskatt, og kommunale avgifter/gebyrer.

Kontraktsgrunnlag

Salgs- og betalingsvilkår

Eiendommen selges etter avhendingsloven som nyoppført og ikke tatt i bruk, jf. avhendingsloven § 1-2 (2).

Garanti etter bustadoppføringsloven § 12 skal stilles

dersom selger gjør avtalen som ledd i næringsvirksomhet og avtalen inngås innen seks måneder etter ferdigstilling, jf. avhendingsloven § 2-11. Garantien skal tilsvare minst 3 % av kjøpesum frem til overtakelse og minst 5 % i fem år etter overtakelse.

Det gjøres spesielt oppmerksom på kjøpers rett til å gjøre mangel gjeldene mot selgers tidligere avtaleparter iht. avhendingsloven § 4 - 16, jf. bustadoppføringsloven § 37. Forutsetningen for å gå direkte på selgers avtaleparter er at kjøper har et mangelskrav mot selger. Kjøper må gjøres spesielt oppmerksom på reglene som ligger til grunn for dette, herunder reklamasjonsfristene.

Eiendommen skal overleveres til kjøper i tråd med det som er avtalt. Det er viktig at kjøper setter seg grundig inn i alle salgsdokumentene, herunder salgsoppgave, tilstandsrapport og selgers egenerklæring. Kjøper anses kjent med forhold som er tydelig beskrevet i salgsdokumentene. Forhold som er beskrevet i salgsdokumentene kan ikke påberopes som mangler. Dette gjelder uavhengig av om kjøper har lest dokumentene. Alle interessenter oppfordres til å undersøke eiendommen nøye, gjerne sammen med fagkyndig, før bud inngis.

Kjøper som velger å kjøpe usett, kan som hovedregel ikke gjøre gjeldende som mangel noe kjøper burde blitt kjent med ved undersøkelse av eiendommen, eller som er tydelig beskrevet i salgsdokumentene. Hvis noe trenger avklaring, anbefaler vi at kjøper rådfører seg med eiendomsmegler eller en fagkyndig før det legges inn bud. Kjøper har krav på at eiendommen er i henhold til avtalen. Hvis det ikke er avtalt noe

særskilt, kan eiendommen ha en mangel dersom den ikke er slik kjøper må kunne forvente ut ifra blant annet boligens alder, type og synlige tilstand. Det samme gjelder hvis det er holdt tilbake eller gitt uriktige opplysninger om eiendommen og dette har virket inn på avtalen.

En bolig som har blitt brukt i en viss tid, har vanligvis blitt utsatt for slitasje, og skader kan ha oppstått. Slik bruksslitasje må kjøper regne med, og det kan avdekkes enkelte forhold etter overtakelse som gjør utbedringer nødvendig. Normal slitasje og skader som trenger utbedring, er innenfor hva kjøper må forvente, og vil ikke utgjøre en mangel. Boligen kan også ha en mangel hvis opplyst areal avviker fra faktisk størrelse. Avviket må være minst 2 prosent, og minst 1 kvadratmeter. Det er likevel ikke en mangel dersom selger godtgjør at kjøperen ikke la vekt på opplysningen, jf. avhendingsloven § 3-3 (2). Hvis kjøper ikke er forbruker, selges eiendommen som den er, og selgers ansvar er da begrenset, jf. avhl. § 3-9, (1), 2. punktum. Avhl. § 3-3 (2) fravikes, og hvorvidt et innendørs arealavvik karakteriseres som en mangel vurderes etter avhl. § 3-8. Informasjon om kjøpers undersøkelsesplikt, herunder oppfordringen om å undersøke eiendommen nøye, gjelder også for kjøpere som ikke anses som forbrukere. Med forbrukerkjøp menes kjøp av eiendom når kjøperen er en fysisk person som ikke hovedsakelig handler som ledd i næringsvirksomhet.

Overtakelse

Overtakelse etter nærmere avtale med selger.

Dersom annet ikke avtales, sendes skjøte/hjemmelsdokument for tinglysing i etterkant av overtakelse.

Budgivning

Budgivning i forbrukerforhold

Budgivere oppfordres til å legge inn bud elektronisk. Dette gjøres på eiendommens hjemmeside på aktiv.no, ved å bruke «Gi bud»-knappen. Ved elektronisk budgivning, samtykker budgiver til elektronisk kommunikasjon. Eiendomsmegler skal legge til rette for en forsvarlig avvikling av budrunden og kan ikke videreformidle bud med en kortere akseptfrist enn kl. 12.00 første virkedag etter siste annonserte visning. Etter klokken 11:30 anbefaler vi akseptfrist på minimum 30 minutter. Bud bør legges inn i god tid før konkurrerende buds akseptfrist utløper. For øvrig henvises til forbrukerinformasjon om budgivning i salgsoppgaven. Oppdragsgiver er oppfordret til å ikke ta imot bud direkte fra budgiver, men å henvise budgiver videre til megler. Som kjøper vil du få forelagt kopi av budjournal. Alle bud vil bli gjort kjent for kjøper og selger i handelen. Øvrige budgivere kan be om å få en kopi av budjournal i anonymisert form.

Budgivning utenfor forbrukerforhold

Budgivere oppfordres til å legge inn bud elektronisk. Dette gjøres på eiendommens hjemmeside på aktiv.no, ved å bruke «Gi bud»-knappen. Ved elektronisk budgivning, samtykker budgiver til elektronisk kommunikasjon. Det anbefales at hvert bud har en akseptfrist som muliggjør en forsvarlig avvikling av budrunden. Vi anbefaler minimum 30 minutter akseptfrist. Oppdragsgiver er oppfordret til å ikke ta imot bud direkte fra budgiver, men å henvise budgiver videre til megler.

Opplysningene i salgsoppgaven er godkjent av selger. Alle interessenter oppfordres imidlertid til grundig besiktigelse av eiendommen, gjerne sammen med fagmann før bud inngis.

Omkostninger kjøpers beskrivelse

6 490 000 (Prisantydning)

Omkostninger
49 700 (Dokumentavgift)
240 (Panteattest kjøper)
500 (Tinglysningsgebyr pantedokument)
500 (Tinglysningsgebyr skjøte)
15 100 (Boligkjøperforsikring – fem års varighet (valgfritt))
2 800 (Boligkjøperforsikring Help Pluss - ett års varighet (valgfritt))

50 940 (Omkostninger totalt)
66 040 (med Boligkjøperforsikring - fem års varighet)
68 840 (med Boligkjøperforsikring inkludert ett år med Help Pluss)

6 540 940 (Totalpris. inkl. omkostninger)
6 556 040 (Totalpris. inkl. omkostninger (med Boligkjøperforsikring - fem års varighet))
6 558 840 (Totalpris. inkl. omkostninger (med Boligkjøperforsikring inkludert ett år med Help Pluss))

Regnestykket forutsetter at det kun tinglyses ett pantedokument og at eiendommen selges til prisantydning. Det tas forbehold om endringer i offentlige avgifter/gebyrer.

Omkostninger kjøpers beløp

Kr 50 940

Betalingsbetingelser

Med mindre annet er avtalt forutsettes det at kjøpesum inkludert omkostninger er innbetalt og disponibelt på meglerforetakets klientkonto innen overtakelse. Kjøpesummen skal innbetales fra norsk finansinstitusjon og/eller fra kjøpers egen konto i norsk finansinstitusjon.

Hvitvaskingsreglene

Megler har plikt til å gjennomføre kundetiltak. Hvis kjøper ikke bidrar til at megler får gjennomført kundetiltak og dette fører til at transaksjonen ikke kan gjennomføres eller blir forsinket, misligholder kjøper avtalen. Etter 30 dager er misligholdet vesentlig. Dette gir selger rett til å heve og gjennomføre deknings salg for kjøpers regning.

Personopplysningsloven

Personopplysninger blir behandlet i samsvar med personopplysningsloven.

Boligselgerforsikring

Selger har ikke kunnet tegne boligselgerforsikring på boligen i henhold til vilkår.

Boligkjøperforsikring

Vedlagt i salgsoppgaven følger informasjon om Boligkjøperforsikring og Boligkjøperforsikring Pluss fra HELP Forsikring AS. Boligkjøperforsikring er en rettshjelpsforsikring som gir trygghet og profesjonell juridisk hjelp dersom det oppdages uventede feil eller mangler ved boligen de neste fem årene. Boligkjøperforsikring Pluss har samme dekning som boligkjøperforsikring, med tillegg av fullverdig advokathjelp på viktige rettsområder i privatlivet. Boligkjøperforsikring Pluss betales årlig.

Les mer om begge forsikringene i vedlagte materiell eller på help.no. Det gjøres oppmerksom på at boligkjøperforsikring kun kan tegnes av forbruker. Meglerforetaket mottar kr 4 200/4 600/5 000 i kostnadsgodtgjørelse, avhengig av boligtype, samt et tillegg på kr 1 000 ved salg av Boligkjøperforsikring Pluss.

Meglers vederlag

Det er avtalt provisjonsbasert vederlag tilsvarende 1,00% av kjøpesum for gjennomføring av salgsoppgjøret. I tillegg er det avtalt at oppdragsgiver skal dekke:

- 2 500 Finnannonse faktureres iht til finn sine gjeldende priser
- 4 000 Foto ca kr (faktureres netto)
- 3 500 Gebyr for betalingsutsettelse pr enhet
- 4 500 Kommunale opplysninger
- 7 500 Oppgjørsvederlag pr enhet
- 10 000 Tilretteleggingsgebyr pr enhet
- 3 500 Visninger per stk.
- 500 Tinglysningsgebyr pantedokument med urådighet

Dersom handel ikke kommer i stand eller oppdraget sies opp, har megler krav et rimelig vederlag stort kr Mangler data for utført arbeid.



Oppdragsansvarlig


Christian Thordén Salvesen
Eiendomsmegler / Partner / Fagansvarlig
christian.thorden.salvesen@aktiv.no
Tlf: 970 53 838

Mamen-Lund, Engh, Salvesen & Partners AS,
Bankveien 11
1383 ASKER
Tlf: 669 01 500

Salgsoppgavedato

29.11.2024





Arealmålingsrapport

- Enebolig
- Bjørklundsveien 24 B, 1396 BILLINGSTAD
- ASKER kommune
- gnr. 39, bnr. 2019, snr. 2



Befaringsdato: 27.11.2024 Rapportdato: 28.11.2024 Oppdragsnr.: 18022-120661 Referansenummer: MR1845
Autorisert foretak: Drammen Takstsenter AS Sertifisert Takstingeniør: Jan-Erik Mikarlsen Vår ref:



Drammen [Takstsenter]
Gol | Hønefoss | Vestfold | Son
"Din eiendomspartner"

Gyldig rapport
28.11.2024
Rapporten kan kun utarbeides av medlemsforetak autorisert av Norsk takst

Norsk takst

Norsk takst er bransjeorganisasjonen for landets bygningssakkyndige og takstforetak, med om lag 1400 sertifiserte medlemmer fordelt på omtrent 1000 bedrifter. I boligomsetningen regnes takstrapportene som et helt avgjørende element i den informasjonen som gjøres tilgjengelig for kjøper. Årlig leverer medlemmene rundt 120.000 slike takster. Det gir unik oversikt over norske boliger, og bidrar til at alle oppdrag kan utføres med utgangspunkt i erfaringsbasert kvalitet.



Det stilles høye krav til utdanning, sertifisering og yrkesetikk. Norsk takst er opptatt av at boligomsetningen skal være trygg, og legger vekt på å opptre uavhengig av andre bransjeaktører. Bygningssakkyndige fakturerer sine tjenester uten hensyn til hvilken pris som oppnås, og skal heller ikke på annen måte ha noen egeninteresse knyttet til handelen.

Norsk takst har en sentral rolle i utviklingen av norske standarder, regler og profesjonsprinsipper, og representerer bransjen i alle relevante internasjonale fora. Dette sikrer at norske bygningssakkyndige tidlig kan tilpasse seg krav og bransjetrender fra utlandet, samtidig som takseringsfaget får en norsk stemme på verdensbasis. Organisasjonen bidrar i næringspolitisk sammenheng, og har vært en pådriver for å sikre at lover og regler gir trygghet for forbrukerne i boligomsetningen.

DRAMMEN TAKSTSENTER AS

Drammen Takstcenter AS ble etablert i 1998 og er pr. i dag et av de ledende takseringsforetak innen eiendomstaksering på sentrale Østlandet. Januar 2021 opprettet vi Vestfold Takstcenter som har lokasjon sentralt i Vestfold. 2022 fikk vi en avdeling i Hønefoss og Februar 2023 opprettet vi en avdeling i Hallingdal. Vi er et senter med tung fagkompetanse og erfarne takstmenn hvor vi setter kvalitet høyt. Vi har takstingeniører / bygningsingeniører som spesialiserer seg innen sitt område, slik at du skal være trygg på at vi sender rett mann på jobben. Vi utfører oppdrag innen skade, tilstand, taksering av bolig, fritidsbolig og næringsseiendom. Vi har en minimumsbakgrunn som byggmester/bygningsingeniør/teknisk fagskole, og den lange erfaringen vi har fått gjennom flere år i byggebransjen og ved takseringsoppdragene vi utfører, skal komme kunden til gode. Presiserer at vi er uavhengig ihht ny lov som tredde i kraft 1.1.2022.



Rapportansvarlig

Jan-Erik Mikarlsen
Uavhengig Takstingeniør
jan-erik@drammentakst.no
901 94 501

Medansvarlig

Steffen Hegle-Olsen
Intern Takstingeniør
steffen@drammentakst.no
472 63 324



Drammen[Takstcenter]
Gul | Hønefoss | Vestfold | Øst
"Drammenpartner"



Bygninger på eiendommen

Enebolig



Anvendelse

Tomannsbolig

Byggeår

2024

Kommentar

Arealer, byggetegninger og brannceller

Standard gjeldende fra 01.01.2024

Arealmålinger og arealoppsett er basert på Norsk standard 3940:2023 Areal- og volum-beregninger av bygninger. Arealet gjelder for tidspunktet da boligen ble målt

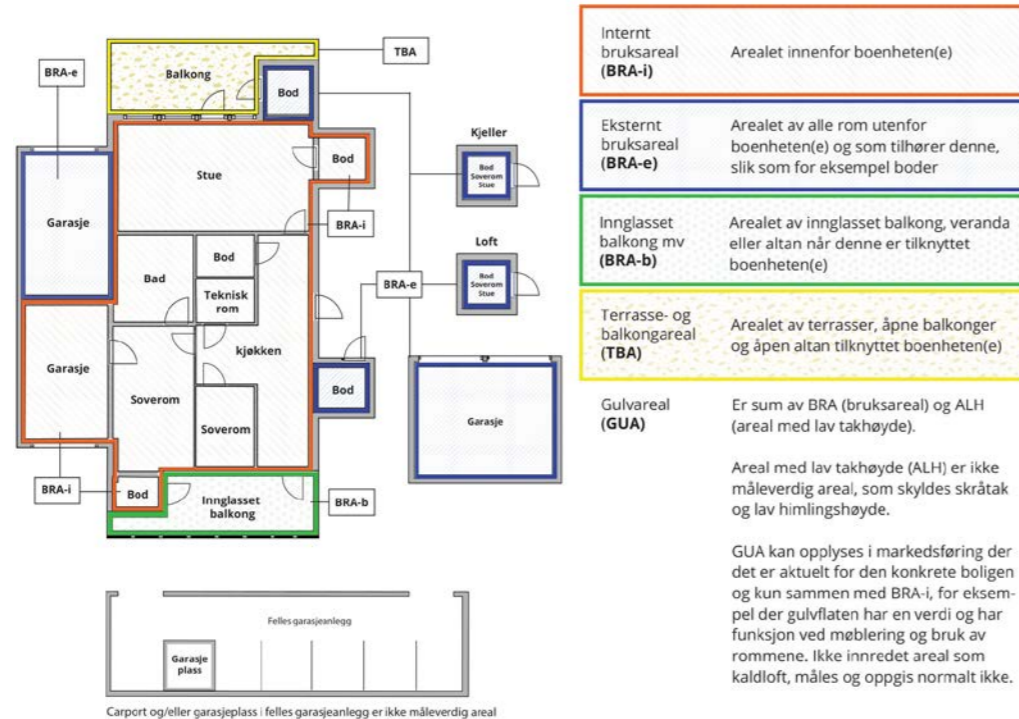
Hva er måleverdig areal?

Arealet i rommet må ha minst 1,90 m fri høyde over gulvet og minst bredde på 0,60 m. Et loft med skråtak vil for eksempel bare få registrert målbart areal der høyden er minst 1,90 m og bredden minst 0,60 m. Rommet må ha dør eller luke, og gangbart gulv.

Hva er bruksareal?

BRA = BRA-i + BRA-e + BRA-b

Bruksarealet for bygningen er bruttoarealet minus arealet som opptas av yttervegger.



Arealet kan ikke alltid fastsettes nøyaktig

Arealet kan være komplisert eller umulig å måle opp nøyaktig fordi det er vanskelig å fastslå tykkelsen på innervegger, skjevheter i og utforming av bygningskonstruksjoner som karnapp, buer og vinkler som ikke er rette, åpne rom over flere etasjer og så videre.

Eiendommens markedsverdi kan ikke baseres på en matematisk beregning basert på antall kvadratmeter opplyst i rapporten. Opplysninger om areal kan altså ikke alene benyttes for å beregne eiendommens verdi.

Den bygningssakkyndige kan avdekke eventuelle bruksendringer og avvik i branncelleinndeling

Den bygningssakkyndige ser på byggetegninger hvis de er tilgjengelige og dette er en del av oppdraget, og vurderer bruken av boligen opp mot tegningene. Hvis den bygningssakkyndige avdekker at en bolig ikke ser ut til å være delt opp i brannceller etter kravene i byggt teknisk forskrift på befaringstidspunktet, skal det opplyses om dette.

Reglene om bruksendring og brannceller kan være kompliserte. Søk videre faglige råd om rapporten ikke gir deg svar. Den bygningssakkyndige kan ikke vurdere og svare på alle spørsmål, og kan heller ikke vite om kommunen kan gi unntak for kravene som gjelder. [Vil du vite mer?](#)

Om brannceller

En branncelle er hele eller avgrensede deler av en bygning hvor en brann fritt kan utvikle seg uten at den kan spre seg til andre bygninger eller andre deler av bygningen i løpet av en fastsatt tid.

Om bruksendring

Bruksendring er å endre bruken av et rom fra en tillatt bruk til en annen. Dette kan kreve søknad og tillatelse, for eksempel hvis du endrer et rom fra bod til soverom eller arbeidsrom, eller hvis du endrer en bolig til to separate boliger.

Rom for varig opphold har krav til takhøyde, romstørrelse, rømningsvei og lysforhold som må være oppfylt. Du kan søke kommunen om unntak for kravene, men kan ikke regne med å få unntak for krav som går på helse og sikkerhet, for eksempel krav til rømningsvei.

Bruksendring som krever godkjenning, og som ikke er søkt bruksendret, er ulovlig. Kommunen kan etter plan- og bygningsloven kapittel 32 forfølge overtredelser. Kommunen kan pålegge deg å avslutte den ulovlige bruken, eventuelt å rette eller tilbakeføre rommet til godkjent bruk.

Arealer

Enebolig

Ny arealstandard

Etasje	Bruksareal BRA m ²			SUM	Terrasse- og balkongareal (TBA)
	Internt bruksareal (BRA-i)	Eksternt bruksareal (BRA-e)	Innglasset balkong (BRA-b)		
1. Etasje	75			75	45
Kjeller		25		25	
SUM	75	25			45
SUM BRA	100				

Romfordeling

Etasje	Internt bruksareal (BRA-i)	Eksternt bruksareal (BRA-e)	Innglasset balkong (BRA-b)
1. Etasje	Entré, Bad, Soverom, Soverom 2, Stue/kjøkken		
Kjeller		Garasje, Bod	

Kommentar

Åpent areal (TBA):
Terrasse / platting ut fra stue på 39 m²
Balkong ut fra stue på 6 m²

Lovlighet

Byggetegninger

Det foreligger godkjente og byggemeldte tegninger, som stemmer med dagens bruk

Kommentar:

Brannceller

Er det påvist synlige tegn på avvik i branncelleinndeling ut ifra dagens byggt teknisk forskrift?

Ja Nei

Nyere håndverkstjenester

Er det ifølge eier utført håndverkstjenester på boligen siste 5 år?

Ja Nei

Krav for rom til varig opphold

Er det påvist avvik i forhold til rømningsvei, dagslysflate eller takhøyde?

Ja Nei

Kommentar:

Total fordeling mellom P-ROM og S-ROM

Tabellen under viser fordelingen av P-ROM og S-ROM etter veiledningen til NS 3940: 2012. Dette er til informasjon og til sammenligning. Tallene er omtrentlige, kan avvike fra faktiske målinger og er ikke juridisk bindende

	P-ROM(m2)	S-ROM(m2)
Enebolig	75	25

Befarings - og eiendomsopplysninger

Befaring

Dato	Fra	Til	Til stede	
27.11.2024	12:30:00	14:30:00	Jan-Erik Mikarlson	Takstingenjør

Matrikkeldata

Kommune	gnr.	bnr.	fnr.	snr.	Areal	Kilde	Eieforhold
3203 ASKER	39	2019		2	355.4 m ²	BEREGNET AREAL (Ambita)	Eiet

Adresse

Bjørklundsveien 24 B

Hjemmelshaver

Kilder og vedlegg

Dokumenter

Beskrivelse	Dato	Kommentar	Status	Sider	Vedlagt
Tegninger			Gjennomgått		Nei

Forutsetninger

Generelt

Kunden skal lese gjennom dokumentet før bruk og gi tilbakemelding til takstmannen hvis det finnes feil eller mangler som bør rettes opp. Hvis rapporten er eldre enn 6 måneder, bør du kontakte takstmannen for ny befaring og oppdatering.

Arealberegninger for boenheter

Areal fastsettes etter Forskrift til avhendingsloven og Norsk Standard 3940 Areal- og volum-beregninger av bygninger fra 2023.

Areal oppgis i hele kvadratmeter i rapporten, og gjelder for det tidspunkt oppmålingen fant sted.

Bruksareal (BRA) er det måleverdige arealet som er innenfor omsluttete vegger målt i gulvhøyde (bruttoareal minus arealet som opptas av yttervegger). I tillegg til gulvhøyde gjelder regler om fri bredde for at arealet skal være måleverdig, med betydning for BRA av for eksempel loft med skråtak. BRA består av internt bruksareal (BRA-i), eksternt bruksareal (BRA-e) og innglasset balkong mv (BRA-b). Terrasse- og balkongareal (TBA) opplyses der tilstandsrapporten skal benyttes i boligomsetningen og der det er aktuelt. I tillegg kan gulvareal (GUA) og areal med lav takhøyde (ALH) opplyses sammen med BRA der det er aktuelt og en del av oppdraget. Rom skal ha atkomst og gangbart gulv for å kunne regnes som BRA/måleverdig areal.

Arealet måles og oppgis dersom arealet oppfyller krav til måleverdighet, slik som at arealet må ha minst en bredde på 0,6m og minst en høyde på 1,9 m osv. Et rom kan være i strid med teknisk forskrift og mangle godkjenning hos kommunen for den aktuelle bruken, uten at dette får betydning for om arealet måles og oppgis i tilstandsrapporten. Når arealet måles tas det ikke hensyn til om arealet er lovlig oppført eller om bruken er lovlig, bruksendringer, lysforhold eller andre sikkerhetsmangler. Eiendommens markedsverdi kan ikke baseres på en rent matematisk beregning i forhold til antall kvadratmeter opplyst i rapporten. Opplysninger om areal kan altså ikke alene benyttes for beregning av eiendommens verdi.

Rom som ligger utenfor boenheten, men som eier har påvist og/eller opplyst at tilhører boenheten, er oppmålt og inkludert i BRA-e. Det er ikke fremvist dokumentasjon på at rommet tilhører boenheten, med mindre dette er angitt særskilt. Rom utenfor boenheten kan omdisponeres av borettslaget/sameiet og dette kan påvirke boligens BRA. Vær oppmerksom på at NS 3940:2023 og eierseksjonsloven har ulik definisjon av fellesareal. Ved arealmåling gjelder NS 3940:2023 som definerer fellesareal slik: "Delen av bygning som brukes av to eller flere bruksenheter eller til bygningens forvaltning, drift eller vedlikehold.

I en overgangperiode skal rapporter som benyttes i boligomsetningen eller dersom det er en del av oppdraget også opplyse om fordelingen mellom P-ROM og S-ROM med utgangspunkt i definisjonene som fremkommer av veiledningen til Norsk Standard 3940 Areal- og volum-beregninger av bygninger fra 2012. Fordelingen mellom P-ROM og S-ROM er basert på veiledningen og bygningssakkyndiges eget skjønn. P-ROM er måleverdige rom som benyttes til kort eller langt opphold. S-ROM er måleverdige rom som benyttes til lagring, og tekniske rom. Bruken av et rom på befaringstidspunktet har betydning for om rommet defineres som P-ROM eller S-ROM. Dette betyr at rommet både kan være i strid med teknisk forskrift og mangle godkjenning i kommunen for den aktuelle bruken, uten at dette vil få betydning for valg av arealkategori.

Se øvrig informasjon om areal i rapporten, Norsk Standard 3940 (2012 og 2023) og veiledningen til disse.

Personvern

iVerdi AS, takstmannen og takstforetaket behandler personopplysninger som takstmannen trenger for å kunne utarbeide rapporten. Personvernerklæring med informasjon om bruk av personopplysninger og dine rettigheter finner du her

[Personvernerklæring - iVerdi](#)

Deling av personopplysninger for tryggere bolighandel og mulig reservasjon

Norsk takst og deres samarbeidspartnere benytter personopplysningene fra rapporten for analyse- og statistikkformål, samt utvikling og drift av produkter og tjenester for takstbransjen og andre tilstøtende bransjer. Les mer om dette og hvordan du kan reservere deg på www.norsktakst.no/norsk/om-norsk-takst/personvernerklaering/reservasjon/

Vendu lager en boliganalyse basert på opplysninger fra takstrapporten. Les mer om dette og hvordan du kan reservere deg her:

samtykke.vendu.no/VA6517

Takstmannens rolle

Rapporten er utarbeidet av en uavhengig takstmann uten bindinger til andre aktører i boligbransjen. Se nærmere om kravene til god takseringskikk i Norsk taksts etiske retningslinjer på www.norsktakst.no

Reklamasjonsnemda for takstmenn

Er du som forbruker misfornøyd med takstmannens arbeid eller opptreden ved taksering av bolig og fritidshus, se

www.takstklagenemnd.no for mer informasjon.

«MOTTAKERNAVN»
«ADRESSE»
«POSTNR» «POSTSTED»

Deres ref.	Vår ref.	Arkivnr.	Dato
«REF»	2022/4155-18	39/2019/0/0	11.11.2024

Delegasjonssak 2195/24

39/2019 Bjørklundsveien 24A og 24B - Midlertidig brukstillatelse - Nybygg - Enebolig med sekundærenhet

Vi viser til søknad om midlertidig brukstillatelse mottatt 18.10.2024.

Søknad om midlertidig brukstillatelse godkjennes, jf. plan- og bygningsloven (pbl) § 21-10.

Brukstillatelsen gjelder for deler av tiltaket, boligbygg og adkomst.

Brukstillatelsen gis på følgende vilkår:

- 1. Søknad om ferdigattest må sendes inn innen 01.05.2025.**

Dere har bekreftet at alle krav og betingelser som er stilt i tillatelsen, plan- og bygningsloven og tilhørende forskrifter er oppfylt.

Gjenstående arbeider

Følgende arbeider må ferdigstilles før ferdigattest:

1. Finplanering, matjord og etablering av gressplen/beplantning.
2. Sluttrapport for avfall/miljøsanering.

Dersom gjenstående arbeider ikke blir utført innen fristen, skal plan- og bygningsmyndighetene gi pålegg om ferdigstilling, som kan gjennomføres ved sanksjoner, jf pbl § 21-10 tredje ledd siste punktum.

Klage

Du kan klage på vedtaket innen 3 uker. Begrunnet klage merkes med saksnummer 2022/4155 og kan sendes per e-post til post@asker.kommune.no. Dersom vedtaket opprettholdes av administrasjonen, oversendes saken til Statsforvalteren for endelig avgjørelse.

Gebyr

Se vedlegg. Faktura ettersendes til tiltakshaver.

Med vennlig hilsen

Jørgen Hovland Kaldal
avdelingsleder tilsyn og oppfølging

Even Garvoll Larsson
byggesaksbehandler

Dokumentet er elektronisk godkjent.

Til
Hartmann Arkitekter AS
Forhandler Ha Ferdighus AS

Kopi til
Swan 651 AS



Matrikkelkart og -rapport (tilsvarende målebrev)

Matrikkelenhetens registerbetegnelse og adresse

Matrikkelenhet: Gårdsnr 39, Bruksnr 2019, Seksjonsnr 2 **Kommune:** 3203 Asker

Matrikkelenheten har ikke registrert adresse.

Eiendomsopplysninger

Matrikkel:

Type:	Best. eierseksjon	Tinglyst:	Ja	Reg.landbruksreg.:	Nei
Bruksnavn:		Matrikkelført:	Ja	Antall teiger:	1
Etableringsdato:	18.11.2024	Har festegrunn:	Nei	Formål:	Bolig
Areal:	51,1 kvm	Skyld:		Sameiebrøk:	98/305
Arealkilde:	Beregnet Areal			Areal felles tomt:	355,4 kvm
Arealmerknad:					

Om fullstendighet og nøyaktighet i matrikkelutskriften:

Ambita tar forbehold om at informasjon som hentes fra Matrikkelen kan avvike fra de faktiske forhold, og at grensepunkter mv. kan mangle helt eller delvis eller være feil registrert i Matrikkelen. Ambitas eiendomsutskrift viser arealet som er en geometrisk beregning basert på eiendommens grenselinjer. I de tilfeller grensene er markert som fiktive brukes i stedet oppgitt areal hvis dette finnes i Matrikkelen. Ambita er ikke ansvarlig for tap som oppstår som følge av feil i Eiendomsutskriften.

Ikke tinglyst eierforhold:

Ingen ikke tinglyste eierforhold registrert på matrikkelenheten.

Kulturminner:

Ingen kulturminner registrert på matrikkelenheten.

I Matrikkelen fremgår kun informasjon om fredet kulturminne der det er registrert i Riksantikvarens arkiv på eiendom og bygning. Kulturminner som ikke er registrert i Matrikkelen kan dermed allikevel forekomme på eiendommen. Merk at disse opplysningene ikke omfatter informasjon om eventuell verning / verneklasse for eiendom eller bygningsmasse.

Grunnforensing:

Ingen grunnforensing registrert på matrikkelenheten.

I Matrikkelen fremgår kun informasjon om grunnforensing som eventuelt er registrert på eiendommen i forurensningsmyndighetenes arkiver. Grunnforensing som ikke er registrert kan dermed allikevel forekomme på eiendommen.

Klage på vedtak i Matrikkelen:

Ingen klage registrert på matrikkelenheten.

Forretninger:

Type	Dato	Rolle	Matrikkel	Arealendring
Seksjonering	Forretning: 12.11.2024	Avgiver	3203/39/2019	-344,2
	Matrikkelført: 12.11.2024	Berørt	3203/39/434	0,0
		Berørt	3203/39/434/0/1	0,0
		Berørt	3203/39/473	0,0
		Berørt	3203/39/966	0,0
		Berørt	3203/39/1364	0,0
		Mottaker	3203/39/2019/0/1	293,1
		Mottaker	3203/39/2019/0/2	51,1

Bebyggelsens arealer mv., antall boenheter
Matrikelenheten har ikke registrert bygning.

Oversiktskart



Nøyaktighet (standardavvik)		Hjelpelinjer		Symboler	
— 10 cm eller mindre	— 201 – 500 cm	- - Vannkant Fiktiv / Teigdeler	○ Bygningspunkt	▲ Sefrak kulturminne <small>se ambita.com/sefrak for fargeforklaring</small>
— 11 - 30 cm.	— Over 500 cm	- - Veikant Punktfeste		
— 31 – 200 cm	— Ikke angitt				

Teig 1 (Hovedteig)



Nøyaktighet (standardavvik)

- 10 cm eller mindre
- 11 - 30 cm.
- 31 - 200 cm
- 201 - 500 cm
- Over 500 cm
- Ikke angitt

Hjelpelinjer

- Vannkant
- Veikant
- Fiktiv / Teigdeler
- Punktteste

Symboler

- Bygningspunkt
- Sefrak kulturminne
se ambita.com/sefrak for fargeforklaring

Areal og koordinater

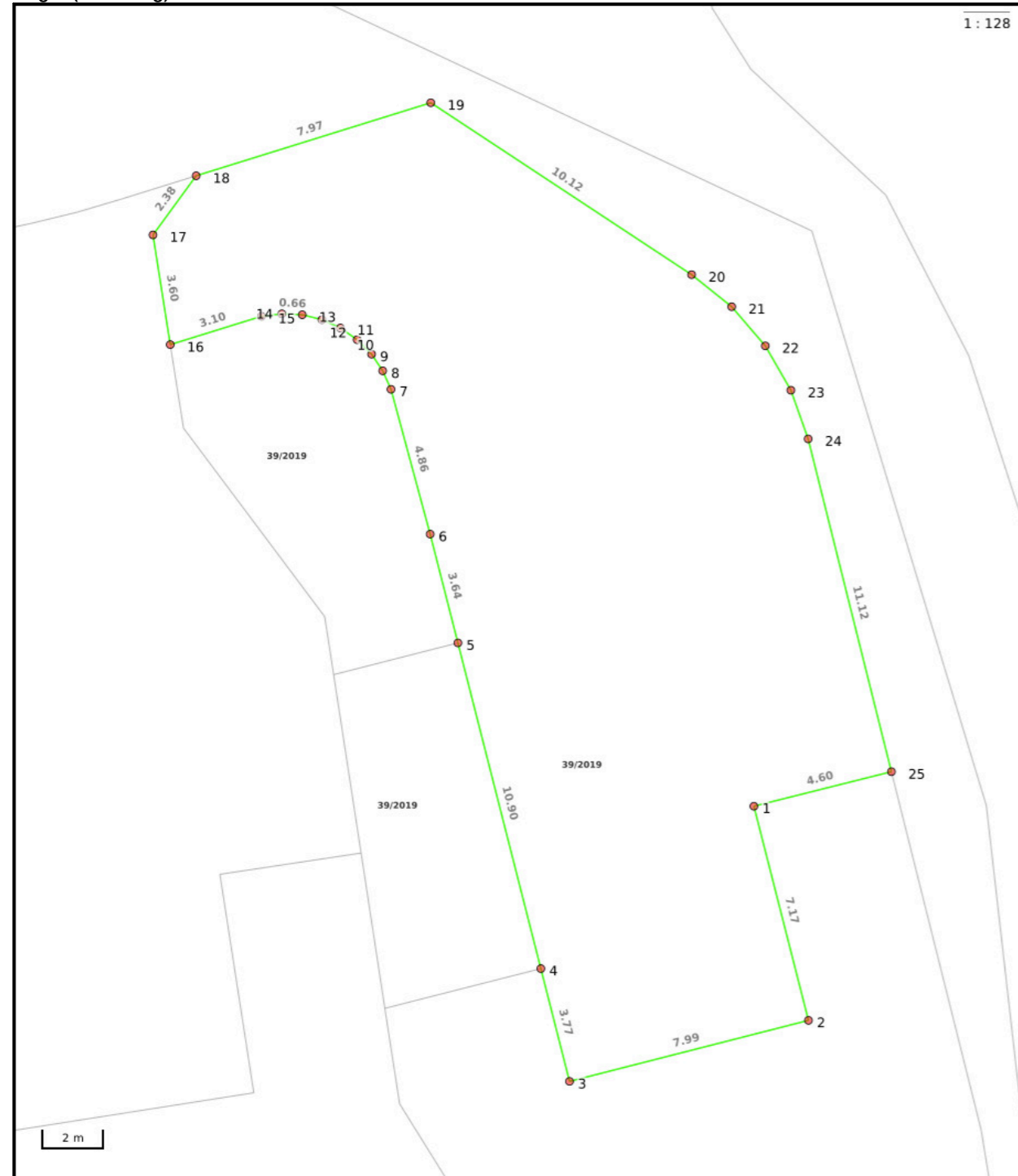
Areal: 51,10m² Arealmerknad:
Koordinatsystem: EUREF89 UTM sone 32

Ytre avgrensing

Punkt	Nord	Øst	Lengde ¹	Målemetode	Nøyaktighet	Radius	Merke nedsatt i	Hjelpelinje	Grensepunkttype
1	6 638 157,35	583 468,33	5,09m	GNSS: Fasemåling (Real time kinematic)	10		Ikke spesifisert	Nei	Umerket
2	6 638 162,29	583 467,11	5,86m	GNSS: Fasemåling (Real time kinematic)	10		Ikke spesifisert	Nei	Umerket
3	6 638 167,98	583 465,70	4,16m	GNSS: Fasemåling (Real time kinematic)	10		Ikke spesifisert	Nei	Umerket
4	6 638 169,36	583 469,61	10,90m	Terrengmålt	10		Annen terrengdetalj	Nei	Hushjørne
5	6 638 159,09	583 473,25	5,22m	Terrengmålt	10		Annen terrengdetalj	Nei	Hushjørne

(¹) Lengden fra punktet til neste punkt i rekken.

Teig 1 (Hovedteig) felles tomt



Nøyaktighet (standardavvik)	Hjelpelinjer	Symboler
10 cm eller mindre	201 - 500 cm	Bygningspunkt
11 - 30 cm.	Over 500 cm	Sefrak kulturminne
31 - 200 cm	Ikke angitt	se ambita.com/sefrak for fargeforklaring
	Vannkant	Fiktiv / Teigdeler
	Veikant	Punktteste

Areal og koordinater

Areal: 355,40m² **Arealmerknad:**
Koordinatsystem: EUREF89 UTM sone 32

Ytre avgrensing

Punkt	Nord	Øst	Lengde ¹	Målemetode	Nøyaktighet	Radius	Merke nedsett i	Hjelpelinje	Grensepunkttype
1	6 638 164,96	583 479,65	7,17m	Terrengmålt	10		Annen terrengdetalj	Nei	Hushjørne
2	6 638 158,20	583 482,05	7,99m	Terrengmålt	10		Annen terrengdetalj	Nei	Hushjørne
3	6 638 155,53	583 474,51	3,77m	Terrengmålt	10		Annen terrengdetalj	Nei	Hushjørne
4	6 638 159,09	583 473,25	10,90m	Terrengmålt	10		Annen terrengdetalj	Nei	Hushjørne
5	6 638 169,36	583 469,61	3,64m	Terrengmålt	10		Annen terrengdetalj	Nei	Hushjørne
6	6 638 172,79	583 468,40	4,86m	Terrengmålt	10		Annen terrengdetalj	Nei	Hushjørne
7	6 638 177,35	583 466,72	0,66m	Terrengmålt	10		Ikke spesifisert	Nei	Umerket
8	6 638 177,93	583 466,40	0,66m	Terrengmålt	10		Ikke spesifisert	Nei	Umerket
9	6 638 178,44	583 465,98	0,66m	Terrengmålt	10		Ikke spesifisert	Nei	Umerket
10	6 638 178,86	583 465,48	0,66m	Terrengmålt	10		Ikke spesifisert	Nei	Umerket
11	6 638 179,19	583 464,90	0,66m	Terrengmålt	10		Ikke spesifisert	Nei	Umerket
12	6 638 179,40	583 464,28	0,66m	Terrengmålt	10		Ikke spesifisert	Nei	Umerket
13	6 638 179,50	583 463,63	0,66m	Terrengmålt	10		Ikke spesifisert	Nei	Umerket
14	6 638 179,48	583 462,97	0,66m	Terrengmålt	10		Ikke spesifisert	Nei	Umerket
15	6 638 179,33	583 462,32	3,10m	Terrengmålt	10		Ikke spesifisert	Nei	Umerket
16	6 638 178,15	583 459,46	3,60m	GNSS: Fasemåling (Real time kinematic)	10		Ikke spesifisert	Nei	Umerket
17	6 638 181,64	583 458,58	2,38m	Terrengmålt	10		Ikke spesifisert	Nei	Umerket
18	6 638 183,68	583 459,80	7,97m	Terrengmålt	10		Ikke spesifisert	Nei	Umerket
19	6 638 186,73	583 467,16	10,12m	Terrengmålt	10		Ikke spesifisert	Nei	Umerket
20	6 638 181,94	583 476,08	1,67m	Terrengmålt	10		Ikke spesifisert	Nei	Umerket
21	6 638 181,02	583 477,47	1,67m	Beregnet	10		Ikke spesifisert	Nei	Umerket
22	6 638 179,86	583 478,67	1,67m	Beregnet	10		Ikke spesifisert	Nei	Umerket
23	6 638 178,50	583 479,63	1,67m	Beregnet	10		Ikke spesifisert	Nei	Umerket
24	6 638 176,98	583 480,33	11,12m	Terrengmålt	10		Ikke spesifisert	Nei	Umerket
25	6 638 166,48	583 483,99	4,60m	Terrengmålt	10		Ikke spesifisert	Nei	Umerket

(¹) Lengden fra punktet til neste punkt i rekken.



Planopplysninger

EM §6-7 Oppdragstakerens undersøkelses- og opplysningsplikt Kilde: Asker kommune

Kommunenr.	3203	Gårdsnr.	39	Bruksnr.	2019	Festenr.		Seksjonsnr.	2
------------	------	----------	----	----------	------	----------	--	-------------	---

Opplysningene omfatter gjeldende planer og pågående planarbeid for eiendommen. Nærmere opplysninger om den enkelte plan med dokumenter, mindre endringer, etc finnes på internett, se lenker under. Oppgitte delarealer viser planinformasjon på eiendommen.

Det tas forbehold om riktigheten eller fullstendigheten av opplysningene i dette dokumentet. Det kan ikke rettes krav som følge av at disse opplysningene benyttes som grunnlag for beslutninger.

Plantyper med treff

- Kommuneplaner
- Kommunedelplaner
- Reguleringsplaner under arbeid
- Kommuneplaner under arbeid
- Reguleringsplaner

Plantyper uten treff

- Kommunedelplaner under arbeid
- Reguleringsplaner over bakken
- Reguleringsplaner under arbeid i nærheten
- Bebyggelsesplaner over bakken
- Midlertidige forbud
- Reguleringsplaner under bakken
- Reguleringsplaner bunn
- Bebyggelsesplaner
- Bebyggelsesplaner under bakken

Kommuneplaner

Besøk kommunens hjemmeside for mer informasjon.

Id	2020100
Navn	Kommuneplan for Asker 2023 - 2035
Plantype	Kommuneplanens arealdel
Status	Endelig vedtatt arealplan
Ikrafttredelse	13.06.2023
Bestemmelser	- https://www.arealplaner.no/3203/dokumenter/14587/Bestemmelser_13_06_2023-%20oppdatert%2026.06.2024.pdf
Delarealer	<p>Delareal 699 m² BestemmelseOmrådenavn #8 Nullvekst nord KPBestemmelseHjemmel byggegrenser, utbyggingsvolum og funksjonskrav</p> <p>Delareal 699 m² Arealbruk Boligbebyggelse,Nåværende</p> <p>Delareal 699 m² BestemmelseOmrådenavn #7 Prio. vekstområde KPBestemmelseHjemmel byggegrenser, utbyggingsvolum og funksjonskrav</p> <p>Delareal 5 m² KPAngittHensyn Bevaring kulturmiljø KPHensynsonenavn H570_1</p>

Kommuneplaner under arbeid

Besøk kommunens hjemmeside for mer informasjon.

Id	2020100
Navn	Kommuneplan for Asker 2023 - 2035
Status	Endelig vedtatt arealplan
Plantype	Kommuneplanens arealdel

Kommunedelplaner

Besøk kommunens hjemmeside for mer informasjon.

Id	02202016014
Navn	E18 Slependen-Drengsrud
Plantype	Kommunedelplan
Status	Endelig vedtatt arealplan
Ikrafttredelse	08.11.2016
Bestemmelser	- https://www.arealplaner.no/3203/dokumenter/4957/2016014_bestemmelser.pdf
Delarealer	<p>Delareal 699 m² Arealbruk Boligbebyggelse,Nåværende Områdenavn 2.B1</p>

Reguleringsplaner

Besøk kommunens hjemmeside for mer informasjon.

Id	022078
Navn	Billingstadsletta II
Plantype	Eldre reguleringsplan
Status	Endelig vedtatt arealplan
Ikrafttredelse	15.09.1980
Bestemmelser	- https://www.arealplaner.no/3203/dokumenter/256/78_bestemmelser.pdf
Delarealer	<p>Delareal 699 m² Formål Frittliggende småhusbebyggelse</p>

Reguleringsplaner under arbeid

Besøk kommunens hjemmeside for mer informasjon.

Id	2021019 (https://www.arealplaner.no/3201/gi?funksjon=VisPlan&kommunennummer=3201&planidentifikasjon=2021019)
Navn	FELLES PLANARBEID FOR E18 OG SANDVIKA SJØFRONT. (Planprogram med byplangrep)
Status	Planlegging igangsatt
Plantype	Områderegulering
Id	2021005
Navn	Detaljregulering for E18 Ramstadsletta - Nesbru
Status	Planlegging igangsatt



Kommunale gebyrer 2024

EM §6-7

Oppdragstakerens undersøkelses- og opplysningsplikt

Kilde: Asker kommune

Kommunenr.	3203	Gårdsnr.	39	Bruksnr.	2019	Festenr.		Seksjonsnr.	2
------------	------	----------	----	----------	------	----------	--	-------------	---

Kommunale gebyrer fakturert på eiendommen i 2023

Kommunale gebyrer er en kombinasjon av forskudd, abonnement og enkeltgebyrer fakturert etter levert tjeneste. Vi kjenner ikke samlet gebyr for en eiendom for et år før året er omme. Denne rapporten sammenstiller dette for fjoråret, med summer fordelt per fagområde. Tjenestene vil normalt ha en prisøkning hvert år, samt at forbruk på ulike tjenester kan variere fra år til år.

Gebyr	Fakturert beløp i 2023
Avløp	41 736,00 kr
Vann	41 736,00 kr

FORBEHOLD VED UTLEVERING AV INFORMASJON I FORBINDELSE MED EIENDOMSFORSØRSLER:

Det tas forbehold om riktigheten eller fullstendigheten av opplysningene i dette dokumentet. Det kan ikke rettes krav som følge av at disse opplysningene benyttes som grunnlag for beslutninger.

 Asker kommune	Postadresse: Katrineåsveien 20, 3440 Røyken Telefon: 66 70 00 00 post@asker.kommune.no
	Dato: 22.11.2024

MEGLEROPPLYSNINGER

Gnr:	39	Bnr:	2019	Fnr:		Snr:	2
Adresse:							

Avtaler og priser for husholdningsrenovasjon:

<https://www.asker.kommune.no/avfall-og-gjenvinning/renovasjonsgebyr/>

Priser og beregninger for vann og avløp:

<https://www.asker.kommune.no/vann-og-avlop/priser-og-beregninger/>

Vann/avløp

Har eiendommen vannmåler?	Ja <input checked="" type="checkbox"/>	Nei <input type="checkbox"/>
Hvis nei, antall m3 pr. år:		
Sameie:	<input type="checkbox"/>	
Ikke tilknyttet:	<input type="checkbox"/>	

Asker kommune tar forbehold om at informasjonen kan inneholde feil eller mangler. Eventuelle slike feil/mangler vil ikke medføre erstatningsansvar for kommunen.

 Asker kommune	Postadresse: Katrineåsveien 20, 3440 RØYKEN Telefon: 66 70 00 00 E-post: post@asker.kommune.no
	Dato: 22.11.2024

MEGLEROPPLYSNINGER

1800 Vei, vann og avløp

Gnr:	39	Bnr:	2019	Fnr:		Snr:	2
Adresse:							

Vegadkomst

Ankomst fra	Offentlig veg <input checked="" type="checkbox"/> Via privat stikkvei <input type="checkbox"/>	Privat veg <input type="checkbox"/>	Ingen vegadkomst <input type="checkbox"/>
Merknad:	Off.veg, gang og sykkelveg		

Tilkobling til vann og avløp

Tilknyttet offentlig vann via privat stikkledning?	Ja <input checked="" type="checkbox"/>	Nei <input type="checkbox"/>
Hvis nei, merknad:		

Tilknyttet offentlig avløp via privat stikkledning?	Ja <input checked="" type="checkbox"/>	Nei <input type="checkbox"/>
Hvis nei, merknad:		

Asker kommune tar forbehold om at informasjonen kan inneholde feil eller mangler. Eventuelle slike feil/mangler vil ikke medføre erstatningsansvar for kommunen.

78

Stadfestet den 15.09.80

Stadfestet av Fylkesmannen i Oslo og Akershus

Etter fullmakt

Reidun Jardam

(sign.)

**REGULERINGSBESTEMMELSER FOR BILLINGSTADSLETTA ii, DELER AV
GNR. 32, BERGER OG GNR. 39, MELLOM-NES OG VESTRE NES.**

- § 1. Det regulerte område er på planen vist med reguleringsgrense. Innenfor denne begrensningsslinjen skal bebyggelsen plasseres i hovedtrekkene som vist på planen, hvor bebyggelsen ikke er vist innenfor de angitte byggegrenser.
- § 2. Reguleringsbestemmelsene for det regulerte område er delt i :
- A - Boligområder
B - Områder for offentlig bebyggelse
C - Områder for industri og kontor
D - Områder for forretning og kontor
E - Fellesbestemmelser
- § 3. **Boligområder**
Utnyttelsesgraden beregnet i henhold til byggeforskriftene skal være maks 0,2.
- § 4. Bebyggelsen skal være i inntil 2 etasjer.
- § 5. Plassering av garasje skal være vist på situasjonsplanen som følger byggemeldingen for bolighuset selv om garasjen ikke skal oppføres samtidig med dette. Kravet til bilplasser er 2 plasser på egen grunn pr familieleilighet og 1,0 plass for hybelleilighet.
- § 6. **Områder for offentlig formål**
(Kirketomten og presteboligen)
Utforming av urnelund, høyder, størrelse, avkjørsler, innhegning m.v. skal i hvert enkelt tilfelle godkjennes av bygningsrådet (bygningens § 26.1.i.)
- § 7. **Områder for industri, kontor og forretninger**
Utnyttelsesgrad etter byggeforskriftene skal være maks 0,8 langs Billingstadsletta og 0,4 for arealet mellom Nesbruveien og E 18. Gesimshøyden skal maks. være 9 meter. 15 % av netto tomteareal skal reserveres parkmessig opparbeidelse.
- § 8. Bedrifter som vil kunne medføre ulemper for omgivelsene ved lukt, røyk, støy, jfr. bygningslovens § 26, pkt j, tillates ikke anlagt innen reguleringsområdet.
- § 9. Hvor det i planen er vist isolasjonsbelter mot vei eller tilstøtende områder skal dette opparbeides parkmessig. Det kan ikke bebygges eller nyttes til lagring, herunder parkeringsplasser, dog kan nødvendig atkomst anlegges gjennom isolasjonsbeltet.

- § 10. Den ubebygde del av tomten tillates ikke nyttet til lagring.
- § 11. I kontor/industri/forretningsområdet tillates ikke oppført boligbygg. Bygningsrådet kan gjøre unntak for vaktmesterleiligheter o.l. dersom helserådet samtykker.
- § 12. Inngjerding av tomtene - også mot nabo - må anmeldes til bygningsrådet, som skal godkjenne gjerdenes plassering, høyde og konstruksjon.
- § 13. Hver bedrift skal på egen grunn opparbeide nødvendige oppstillingsplasser for biler i et antall og vises på en plan som i hvert enkelt tilfelle skal godkjennes av bygningsrådet.
- § 14. Bygningsrådet skal ved behandlingen av byggemeldinger påse at bebyggelsen får en god form og materialbehandling og får en enhetlig og harmonisk utførelse m.h.t. takvinkel og materiale.
- § 15. I områder for industri, kontor og forretninger må plassering av søppelkasser o.l. anordnes slik at disse innretninger ikke sjenerer naboene (bygningens § 26.1.i)
- § 16. **Felles bestemmelser**
Parsellselger er ikke berettiget til ved privat servitutt å etablere forhold som står i strid med disse reguleringsbestemmelser etter bestemmelsenes ikrafttreden.
- § 17. Unntak fra disse reguleringsbestemmelser kan tillates av bygningsrådet innenfor rammen av bygningsloven og bygningsvedtektene for Asker.

Vedtatt av Asker kommunestyre i møte 8. november 2016 i medhold av Plan- og bygningslovens § 11-15.

Asker kommune, 22. november 2016
For rådmannen
Tor Arne Midtbø

PLANBESTEMMELSER TIL

KOMMUNEDELPLAN FOR E18-KORRIDOREN I ASKER, SLEPENDEN - DRENGSRUD

Alternativ 1.B+3.A/3.C+2.A

Planbestemmelser datert 5.10.2016

Plankart datert 5.10.2016

§ 1 Planens hensikt

Kommunedelplan for E18 gjennom Asker kommune omfatter E18 fra Bærum grense til og med Drengsrud, vest for Asker sentrum.

Hensikten med kommunedelplanen er å:

- Sikre en aktiv byutvikling i Asker sentrum og på Holmen i den hensikt å overføre vesentlige deler av transportbehovet fra privatbil til buss/ jernbane. Løsninger forutsettes å redusere barriereeffektene slik at flere ønsker å gå eller sykle og ta i bruk et bedret kollektivtilbud.
- Sikre god fremkommelighet for sykler og busser inn til jernbanestasjonene og parallelt med E18. Løsningen skal bidra til en bedre trafikkfordeling og samhandling mellom sykkel, buss og tog.
- Gi bedre fremkommelighet og bedre flyt for næringstrafikken.
- Redusere støy, forurensning og barriereeffekter som er skapt av veitrafikk.

§ 2 Generelle bestemmelser

2.1 Forholdet til gjeldende planer

2.1.1 Forholdet til kommuneplan for Asker 2014 – 2026

Bestemmelser og retningslinjer fastsatt i kommuneplanen skal fremdeles gjelde. Ved motstrid gjelder bestemmelsene i kommunedelplan for E18.

Innenfor formål bebyggelse og anlegg – boligbebyggelse, næring/service og landbruks-, natur- og friluftsområde skal kommuneplanens arealdel 2014 – 2026 legges til grunn ved behandling av søknader om anlegg og tiltak etter plan- og bygningsloven.

2.1.2 Forholdet til kommunedelplan for Holmen - Slepden

Bestemmelser og retningslinjer fastsatt i kommunedelplan for Holmen - Slepden, vedtatt januar 2013, skal fremdeles gjelde. Ved motstrid gjelder bestemmelsene i kommunedelplan for E18.

2.1.3 Forholdet til kommunedelplan Ny Røykenvei

Den del av kommunedelplan Ny Røykenvei, vedtatt januar 1998, som ligger innenfor planområdet, utgår som følge av kommunedelplan for E18.

2.1.4 Gjeldende reguleringsplaner

Gjeldende reguleringsplaner settes til side dersom de er i strid med kommunedelplanens arealformål, bestemmelser og hensynssoner.

2.2 Vilkår for gjennomføring, plankrav

2.2.1 Innenfor planområdet skal arbeid og tiltak som nevnt i Pbl. § 20-1; dvs. tiltak som krever byggetillatelse, herunder fradeling av tomt, ikke skje før området inngår i reguleringsplan.

2.2.2 Anlegg og tiltak som er i samsvar med vedtatte reguleringsplaner og kommunedelplan for E18 er tillatt, under forutsetning av at de ikke vanskeliggjør gjennomføring av kommunedelplanen.

2.2.3 Ved regulering av E18 og tilhørende lokalveisystem i Asker sentrumsområde, Holmen, Nesbru og Billingstadsletta kreves en områdereguleringsplan hvor det gjøres en helhetlig vurdering av lokalveier, hovedsykkelvei, øvrige gang- og sykkelveier og bussvei i sammenheng med stedets kvaliteter og utviklingspotensial.

2.3 Krav til optimalisering

2.3.1 Ny E18, lokalveier, bussvei og anlegg for gående og syklende skal optimaliseres ved regulering, blant annet for å redusere barrierevirkning, støy og arealbeslag.

2.3.2 Det skal etableres holdeplasser langs bussvei i sentre definert i kommuneplan for Asker 2014 – 2026.

2.3.3 Asker sentrum

Gjennom Asker sentrum skal lokalveisystemet primært utformes med gateprofil.

Kollektivterminal med sykkelparkering skal tilpasses eksisterende kollektivterminal og sentrum funksjonelt og arkitektonisk, med vekt på sosial trygghet.

Askerelva skal skjermes for inngrep og forurensning og fremheves visuelt i bybildet.

Drengsrudbekken og Undelstadbekken skal i størst mulig grad gå åpne gjennom området. Ved regulering av E18 langs Drengsrudbekken skal gang- og sykkelbro mellom Solbråveien og Drengsrudbekken implementeres.

Anlegg for syklist og fotgjengere skal utformes som separate anlegg, f eks sykkelfelt eller sykkelvei med fortau. En helhetlig plan, hvor også drift og vedlikehold inngår, skal utarbeides.

2.3.4 Holmen

I Holmen sentrumsområde skal det fastlegges ny løsning for vei/gatestruktur. Lokalveisystem skal utformes som miljøgate. Ny arealbruk for områder som frigjøres fra veiformål skal fastsettes. Busstopp/ terminal skal inngå i planen.

2.3.5 Nesbru/Berger

Gjennom Nesbru og Billingstadsletta vest/Berger skal veisystemet ta hensyn til Neselva, turvei, kulturminner (blant annet Nes bru) og traséer for gange og sykkel langs og på tvers av

veisystemet. Lokalveisystem skal utformes med gateprofil. Det skal legges særskilt vekt på trafikksikre fotgjengerkryssinger. Miljøgate og redusert hastighet for biltrafikk skal vurderes.

2.3.6 Billingstadsletta og Slependen

Langs Billingstadsletta og Slependen skal lokalvei utformes med gateprofil. Gang- og sykkelforbindelser skal sikres i alle hovedretninger.

Veiltak ut i Slependrenna skal begrenses og det skal legges til rette for kyststi langs strandkanten med tilknytning til Sandviksveien og Nesøyveien.

§ 3 Rekkefølgekrav

3.1 Rekkefølgekrav E18

Innenfor planområdet vil en rekke tiltak langs E18 og tilgrensende veianlegg ikke kunne gjennomføres før ny E18 og tilhørende lokalveinett er detaljplanlagt og/eller ferdig bygget.

Beskrivelse av alternativer:

Parsell 1 ligger mellom Drengsrud og Høn, og parsell 2 mellom Høn og Slependen. Parsell 3 er Røykenveien fra Lensmannslia til E18.

3.1.1 Inntil E18-tiltaket er ferdigstilt på den aktuelle parsellen kan det ikke utføres tiltak etter §§ 20-1 til 20-4 i følgende felt:

Alternativ	Felt med rekkefølgekrav
Parsell 1, alt. 1.B	N1, N2, N3, N4, N5, N6, N7, N8
Parsell 2, alt. 2.A	N9, N11, N12, N13

3.1.2 Inntil det foreligger stadfestet reguleringsplan for E18-tiltaket på den aktuelle parsellen kan det ikke utføres tiltak etter §§ 20-1 til 20-4 i følgende felt:

Alternativ	Felt med rekkefølgekrav
Parsell 1, alt. 1.B	K1
Parsell 2, alt. 2.A	N14, N10

3.1.3 Inntil Røykenveien er ferdigstilt i samsvar med kommunedelplan for E18 i Asker sentrum kan det ikke utføres tiltak etter §§ 20-1 til 20-4 i følgende felt:

Alternativ	Felt med rekkefølgekrav
3.A	BO2 sør
3.C	BO2

3.1.4 Inntil det foreligger stadfestet reguleringsplan for Røykenveien på den aktuelle parsellen kan det ikke utføres tiltak etter §§ 20-1 til 20-4 i følgende felt:

Alternativ	Felt med rekkefølgekrav
3.A	BO15 sør
3.C	BO15 sør

3.1.5 Inntil det foreligger stadfestet reguleringsplan for Slemmestadveien på den aktuelle parsellen kan det ikke utføres tiltak etter §§ 20-1 til 20-4 i følgende felt:

Veialternativ	Felt med rekkefølgekrav
2.A	S2, MN6, MN7, MN11

3.2 Krav til ferdigstilling samtidig med E18 med tilhørende infrastruktur

3.2.1 Buss- og hovedsykkelvei inkl. tilknytning til eksisterende gang- og sykkelveianlegg skal bygges senest samtidig med veianlegget for øvrig.

Kollektivfelt langs Drammensveien skal bygges senest samtidig med veianlegget for øvrig.

Anlegg for gående og syklende langs Røykenveien, Bleikerveien og Jørgensløkka skal bygges senest samtidig med veianlegget for øvrig.

3.2.2 Ny bussterminal i Asker sentrum skal bygges senest samtidig med veianlegget for øvrig.

3.2.3 Miljølokk, gang- og sykkelkryssinger på tvers av veiene skal bygges som del av veianlegget de skal krysse.

3.2.4 Skjerming mot luft- og støybelastning og visuelle skjermingstiltak skal etableres samtidig med utbygging av veianlegget.

3.2.5 Ved gjennomføring av Syverstaddiagonalen skal Slemmestadveien gjennom Holmen bygges om med bygateprofil i samsvar med reguleringsplan (jf. pkt 2.2.3). Frigjorte sidearealer skal istandsettes samtidig med veiomleggingen.

§ 4 Fellesbestemmelser

4.1 Støy og luftkvalitet

4.1.1 «Retningslinje for behandling av støy i arealplanlegging, T-1442/2012» og «Retningslinje for behandling av luftkvalitet i arealplanlegging, T-1520» skal legges til grunn for reguleringsplan. Avvikssoner og stille områder er vist på kommuneplankartet.

4.2 Estetikk, arkitektur og landskap

4.2.1 Det skal lages en formingsveileder for hele E18 korridoren, inklusiv buss- og hovedsykkelvei gjennom Asker og Bærum, som grunnlag for reguleringsplanlegging og detaljprosjektering.

4.2.2 Utforming av kryss og holdeplasser, tunnelportaler, luftetårn, lokk, broer, sykkel- og fotgjengerforbindelser, samt tilknytning til eksisterende gang- og sykkelveinett skal ved videre detaljutforming tilpasses tilleggende bygde og naturlige omgivelser. Hensynet til myke trafikanter skal sikres.

4.2.3 Sideanlegg til veisystemet i sentrum skal opparbeides parkmessig. Gjennom tettstedene skal det etableres en tydelig bygatestruktur, med prioritering av myke trafikanter.

4.3 Miljøkvaliteter, natur og grønnstruktur

- 4.3.1 Sammen med reguleringsplan for E18-tiltaket skal det fremlegges plan for riggområder og varige og midlertidige massedepoier.
- 4.4 Kulturminner
- 4.4.1 Ved optimalisering av E18-tiltaket skal det tas hensyn til verdifulle kulturminner og kulturmiljøer. Forholdet til nyere og automatisk fredete kulturminner skal vurderes og avklares i reguleringsprosessen. Prosessen skal omfatte alle permanente og midlertidige tiltak.
- 4.5 Overvannshåndtering
- 4.5.1 Det skal etableres anlegg for oppsamling, rensing og bortledning av overvann fra ny bebyggelse og nye veianlegg.
- 4.5.2 Landskapsforming og overvannshåndtering skal samordnes. Overvann skal i den grad det er mulig føres til grunnen. Vann skal tilstrebes utnyttet som et positivt landskapselement.
- 4.5.3 Ved utslipp/ avrenning fra veianlegg til bekk/vassdrag skal vann ha en slik kvalitet at det ikke medfører negative endringer i den økologiske tilstanden i vassdraget.
- 4.6 Flom
- 4.6.1 200 års flomnivå tillagt en sikkerhetsmargin på 0,5 m skal legges til grunn ved dimensjonering av konstruksjoner, bygg og anlegg i og nær vassdrag. Langs sjøen skal kote 2,5 være laveste tillatte byggenivå for ikke vanntette konstruksjoner.
- 4.7 Områdestabilitet
- 4.7.1 Områdestabilitet i arealer avsatt til ulike samferdselsanlegg og utbyggingsformål skal tilfredsstillende kravene i NVEs retningslinje 7/14. I forbindelse med utarbeidelse av reguleringsplaner skal det utføres nødvendige grunnundersøkelser med fokus på mulig kvikkleire.
- 4.8 Plan for ytre miljø
- 4.8.1 Som en del av reguleringsplanen skal det utarbeides en plan for ytre miljø (YM-plan) for videre planlegging og anleggsgjennomføring, inklusive depoier og massehåndtering. Planen skal omfatte følgende tema (listen er ikke uttømmende):
- Støy og vibrasjoner
 - Luftforurensning
 - Forurensning av jord og vann
 - Landskapsbilde/bybilde
 - Nærmiljø og friluftsliv
 - Naturmiljø
 - Kulturmiljø
 - Energiforbruk
 - Materialvalg og avfallshåndtering

§ 5 Arealformål

5.1 Bebyggelse og anlegg (Pbl. §11-7 nr. 1)

5.1.1 Byggegrenser

Byggegrenser langs E18 og nytt lokalveisystem fastlegges ved regulering. Ved utvikling av kommunesenter, lokalsentre og nærsentre kan det være aktuelt å fastsette byggegrense tettere på gate/vei enn generelle krav.

I områder avsatt til utbyggingsformål, der det ikke er definert byggegrense i gjeldende reguleringsplan/ kommunedelplan, gjelder følgende fra kommuneplan 2014-2026:

- a) Mot Slependsveien, Billingstadsletta, Fekjan, Slemmestadveien, Røykenveien og mot Drammensveien (øst for Slottsberget) er byggegrense 30 m.
- b) Mot fylkesveier for øvrig er byggegrense 20 m.
- c) Mot E18 gjelder veilovens byggegrense på 50 m.
- d) Mot jernbane gjelder byggegrense på 30 m, jf. jernbaneloven.

Byggegrense måles fra midtlinjen i henholdsvis kjørebane eller gang- og sykkelvei.

5.1.2 Boligformål

For boligformål gjelder bestemmelser i kommuneplan for Asker 2014-2026.

5.1.3 Sentrumsformål

For sentrumsformål gjelder bestemmelser i kommuneplan for Asker 2014-2026 og kommunedelplan for Holmen - Slependsveien.

5.1.4 Næringsformål

For næringsformål gjelder bestemmelser for Asker 2014-2026 og kommunedelplan for Holmen-Slependsveien.

5.1.5 Idrettsanlegg

Kommunedelplanen omfatter en del av eksisterende idrettsanlegg ved Holmen. I forbindelse med E18-tiltaket kan gangveisystemet gjennom området legges om, med god kurvatur og tilpasset områdets målpunkter.

5.2 Samferdselsanlegg og teknisk infrastruktur, arealer (Pbl. §11-7 nr. 2)

5.2.1 Samferdsel og teknisk infrastruktur omfatter areal for ny E18. I tillegg omfatter det blant annet bussvei, kollektivterminal, hovedsamlevei, lokalvei, gang og sykkelveier, hovedsykkelvei samt konstruksjoner, miljølokk, luftetårn, ramper og kryss, dreneringsanlegg, tekniske anlegg og sideterreng med grøntanlegg.

5.2.2 Ved regulering kan de ulike samferdselselementene i teknisk – økonomisk plan for E18-tiltaket, datert 1.12.2015, flyttes og bytte plass innenfor veiformålet, jfr. krav om optimalisering. Trafikkavvikling og trafiksikkerhet skal ivaretas. Kollektivtrafikk, gange og sykkeltrafikk skal prioriteres.

5.2.3 Langs bussvei skal det tilstrebes at busstrafikken prioriteres i krysningspunkt med annen trafikk.

5.2.4 Kollektiv (bussvei, kollektivterminal og busstopp).

God fremkommelighet til kollektivterminalen for buss, sykkel og gange skal sikres.

Kollektivterminal ved Asker stasjon skal omfatte høystandard sykkelparkeringsanlegg, areal

- til drosjer, «kiss and ride» etc. Utforming av kollektivterminalen fastsettes på grunnlag av en arkitektkonkurranse.
- 5.2.5 Hovedsykkelvei skal ha effektiv linjeføring og utformes slik at syklistene møter færrest mulig konfliktpunkt mellom fotgjengere, syklistene og motorisert trafikk.
- 5.2.6 Ved utforming av krysningspunkter for gang- og sykkeltrafikk skal det legges vekt på god veigeometri, samt trygghet og estetikk som ivaretar trafikksikkerhet og stimulerer til sykling og gange. Gang- og sykkelveier skal tilknyttes hovedsykkelveien.
- 5.2.7 Miljølokk over E18 skal opparbeides som grønne arealer med gjennomgående hovedsykkelvei der dette inngår i trafikkløsningen.
- 5.2.8 Ved parallelle traséer for bussvei, lokalvei og/eller hovedsykkelvei bør det etableres grøntanlegg mellom veiene.
- 5.2.9 Sidearealer til alle veianlegg skal opparbeides med god terrengtilpassing og med vekt på overordnet vegetasjonsetablering som kan forsterke gjennomgående grøntdrag og viktige randsoner.
- 5.2.10 Dersom det på reguleringsplannivå viser seg hensiktsmessig kan det etableres bensinstasjon eller annet veirelatert serviceanlegg på areal avsatt til samferdsel og infrastruktur i kommunedelplanen.
- 5.3 Grønnstruktur (Pbl. § 11-7 nr. 3)
- 5.3.1 Grønnstruktur omfatter arealer som skal reguleres som grønne bufferoner og mer parkmessig opparbeidete grøntanlegg knyttet til E18-tiltaket og grønnstruktur.
- 5.3.2 Områdene skal etableres med stedstilpasset vegetasjon. Det skal i utstrakt grad benyttes trevegetasjon i grønnstrukturen.
- 5.3.3 Grønnstruktururområdene G1, G6, G7 og G9 skal inngå i regulerings- og byggeplan for E18-tiltaket.
- 5.4 Friområder (Pbl. § 11-7 nr. 3)
- 5.4.1 Friområder omfatter områder som skal være allment tilgjengelige grønne anlegg.
- 5.4.2 Friområde F1 skal ha direkte kontakt til fjorden. Det skal etableres turvei langs fjorden gjennom området.
- 5.4.3 Friområde F1 skal inngå i regulerings- og byggeplan for E18-tiltaket.

§ 6 Hensynssoner

6.1 Sikringssone (190)

6.1.1 Tiltak under terrengnivå på tunnelstrekninger

Tiltak som kan vanskeliggjøre etablering av tunnel (for eksempel sprengning, peleramming, spunting, boring i grunnen, sjakt- og tunneldriving, injeksjon, større utgravninger, fundamentering eller påføring av tilleggslast på grunn) kan ikke iverksettes uten spesiell tillatelse fra Statens vegvesen.

Boring av hull skal dokumenteres med koordinatfesting av hullets ansett og avviksmåling av hullbanen under boring.

Statens vegvesen kan også sette andre krav til tiltaket.

6.2 Infrastruktursone (430)

- 6.2.1 Miljølokk ved Høn, Hofstad skole, Grønli, Ravnsborg, og Holmen kirke skal ha nødvendige gang- og sykkelveier, og ellers i hovedsak fremstå som brede grønne anlegg som binder sammen tiliggende boligområder og grøntdrag.

6.3 Sone med angitte særlige hensyn

6.3.1 Hensynssone bevaring naturmiljø (540)

Vassdragene skal i størst mulig utstrekning ligge åpne. Der det er mulig skal lukkede løp åpnes. Konstruksjoner og tiltak skal i minst mulig grad gripe inn i elvesonen som fastsettes endelig i forbindelse med regulering. Vassdragenes funksjon som flomvei, grønnkorridor og økologisk system skal ivaretas. Eventuelle tiltak som berører vassdragene skal fastsettes gjennom reguleringsplan og godkjennes av miljøvern- og vassdragsmyndighetene.

Ved reguleringsplan for midlertidige eller permanente inngrep i Askerelva skal det før inngrep gjennomføres kartlegging av elvemusling. Planer for avbøtende tiltak ved evt. funn skal implementeres i plan for Ytre miljø for E18-tiltaket på byggeplannivå. Planer for tiltak skal utarbeides i samråd med miljøvernmyndighetene.

6.3.2 Hensynssone landskap Holmen og Slepden(550)

Innenfor hensynssone landskap skal det ved landskapsforming og plassering av bebyggelse og vegetasjon tas hensyn til visuelle siktlinjer og landskapsammenhenger.

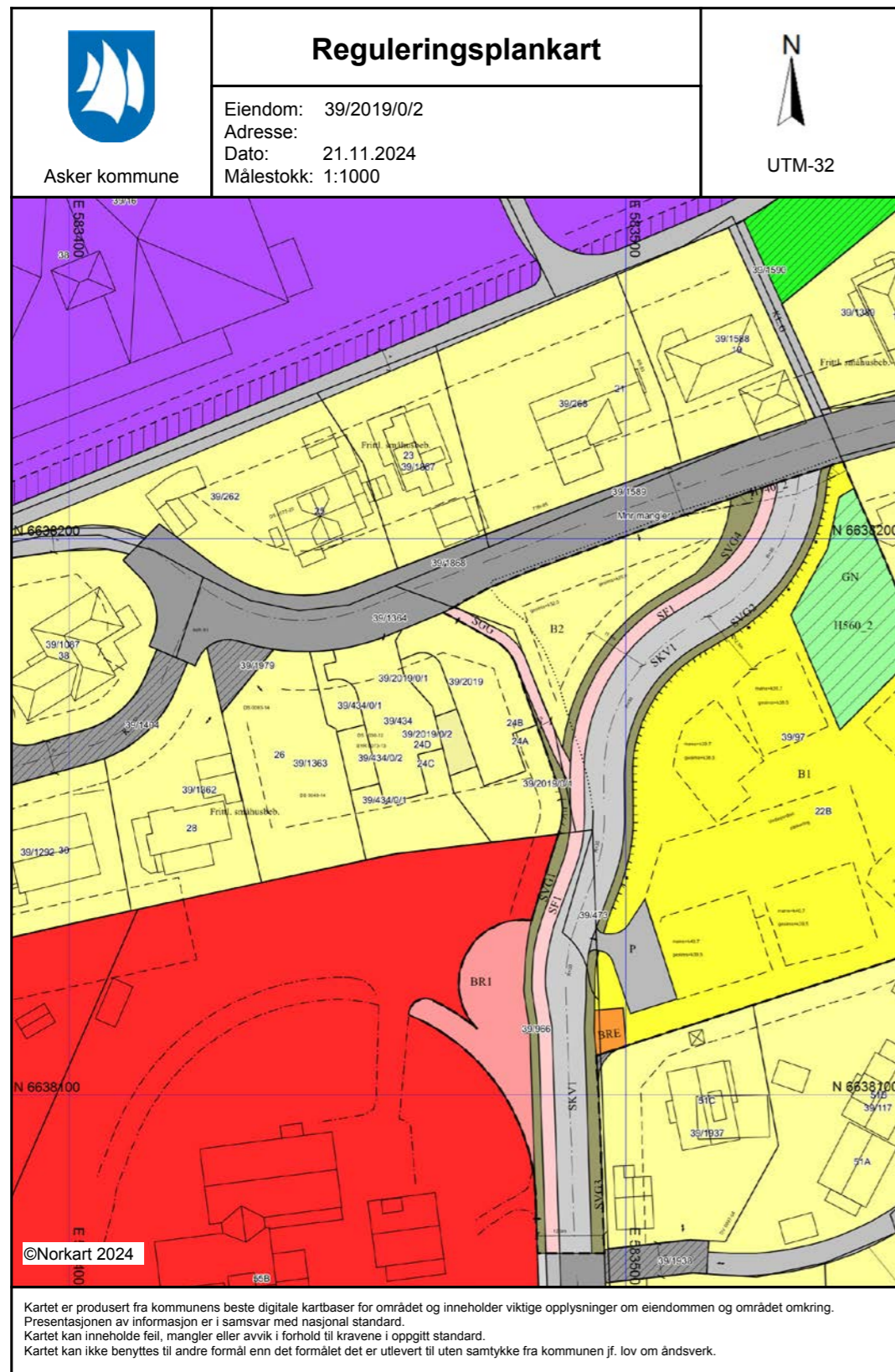
6.3.3 Hensynssone landskap langs Syverstaddiagonalen (550)

Langs Syverstaddiagonalen skal terrengforming utføres på en slik måte at en ivaretar hensyn til støydemping, landskapstilpasning og landbruksdrift.

6.3.4 Hensynssone bevaring kulturmiljø (570)

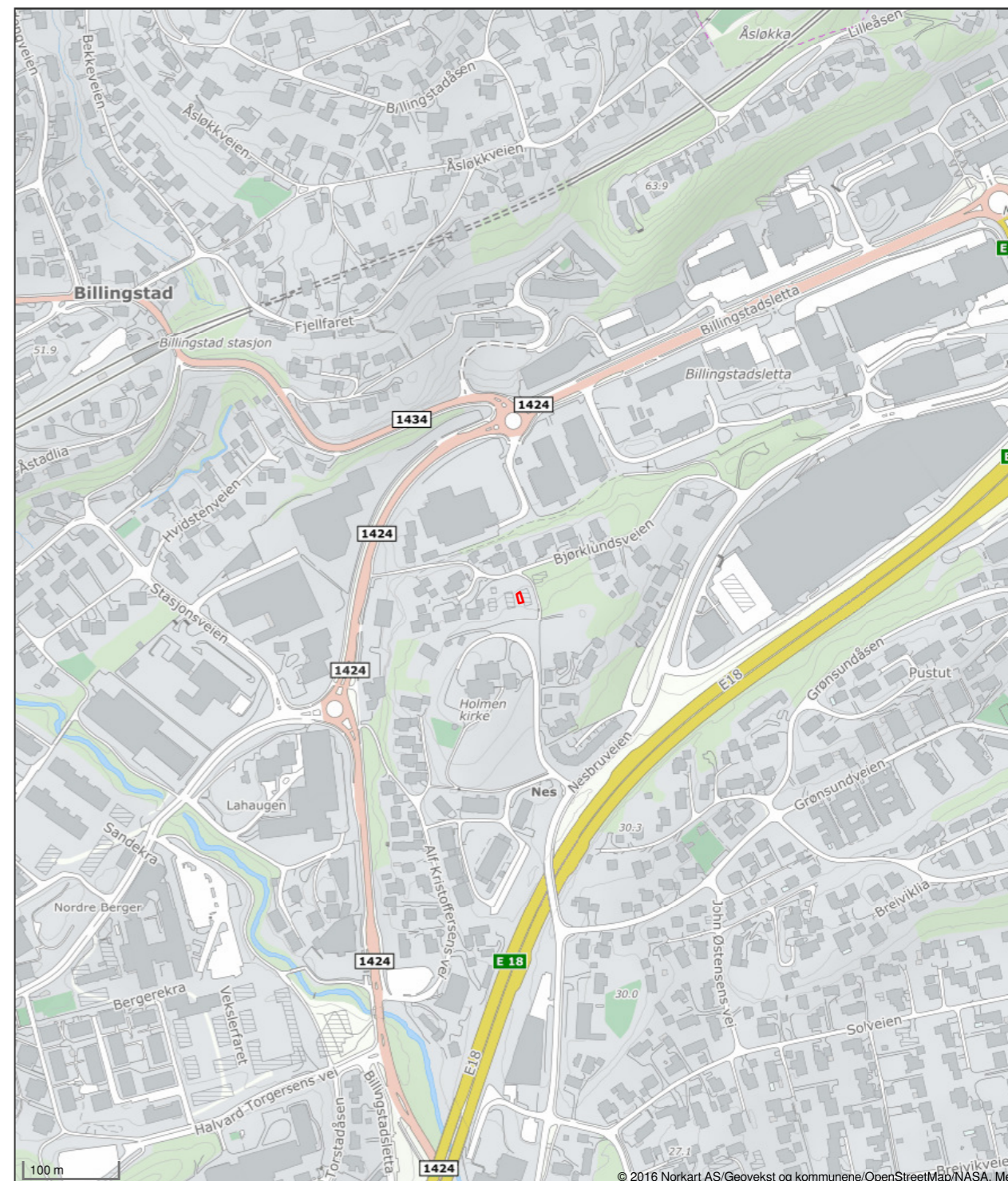
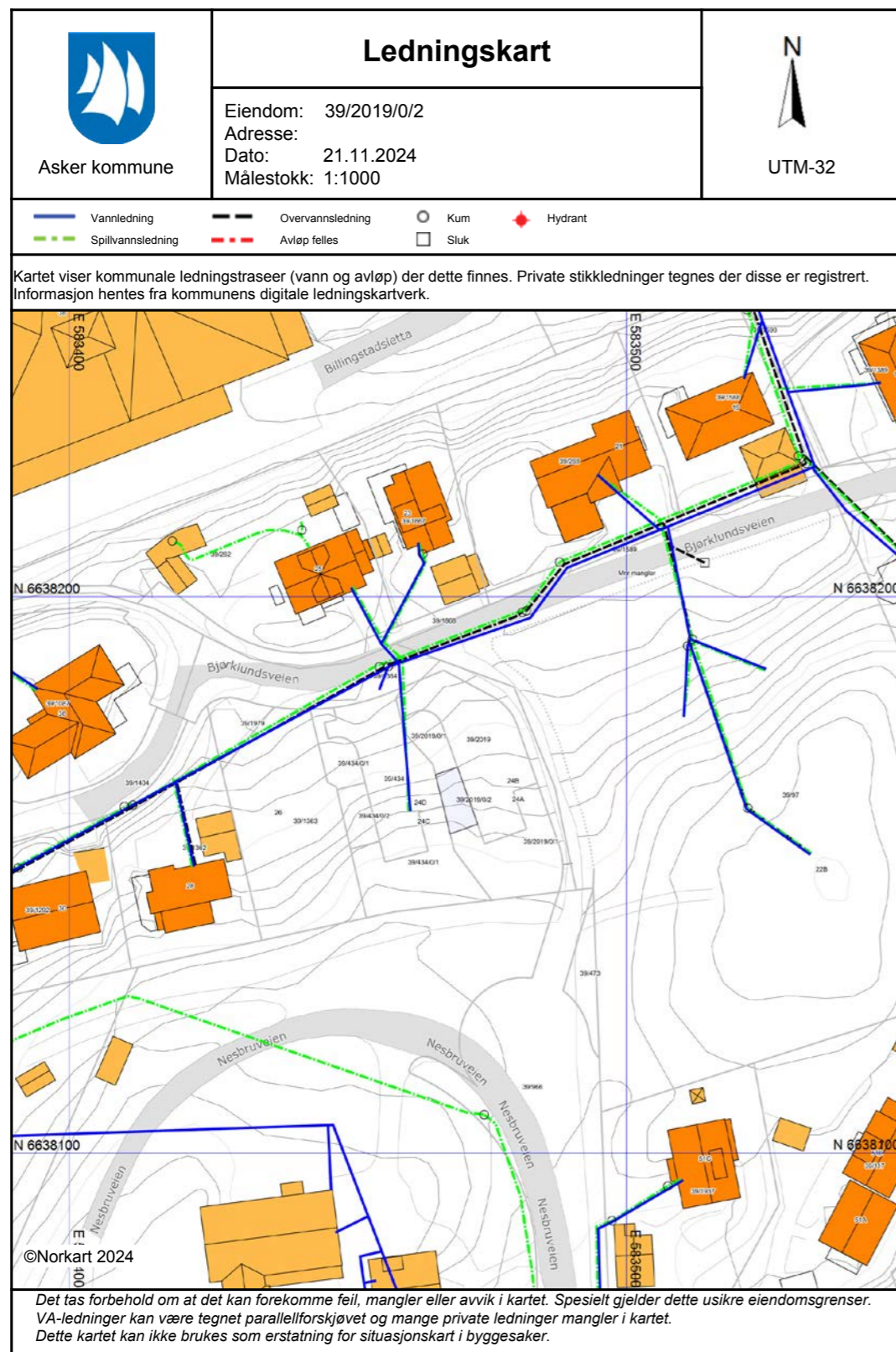
Eksisterende eldre trehus i Fredbos vei (48 og 50), i Fredtunveien, i Fusdal terrasse, på Holmen gård, Det gule huset (på Holmen), Ravnsborg, Holmengata, samt eldre bygningsmiljø på Nesbru (Bellevue og Holmen sanitetsforening) og Nes bru, skal bevares. Bebyggelsen kan endre funksjon.

Verneverdivurdering skal inngå i reguleringsplan. Evt. flytting av hus kan vurderes på grunnlag av reguleringsprosess.





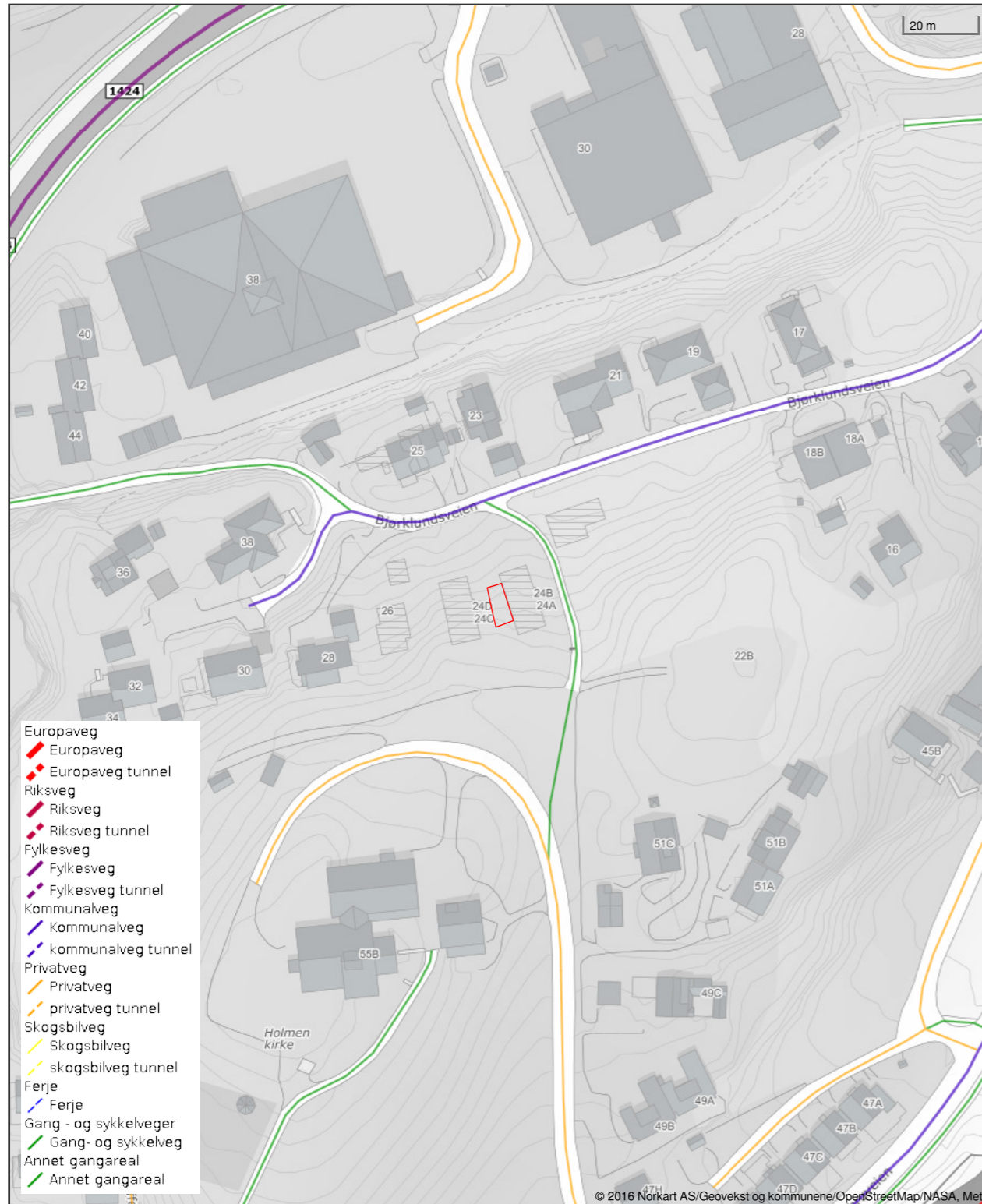
Oversiktskart for eiendom 3203 - 39/2019//2



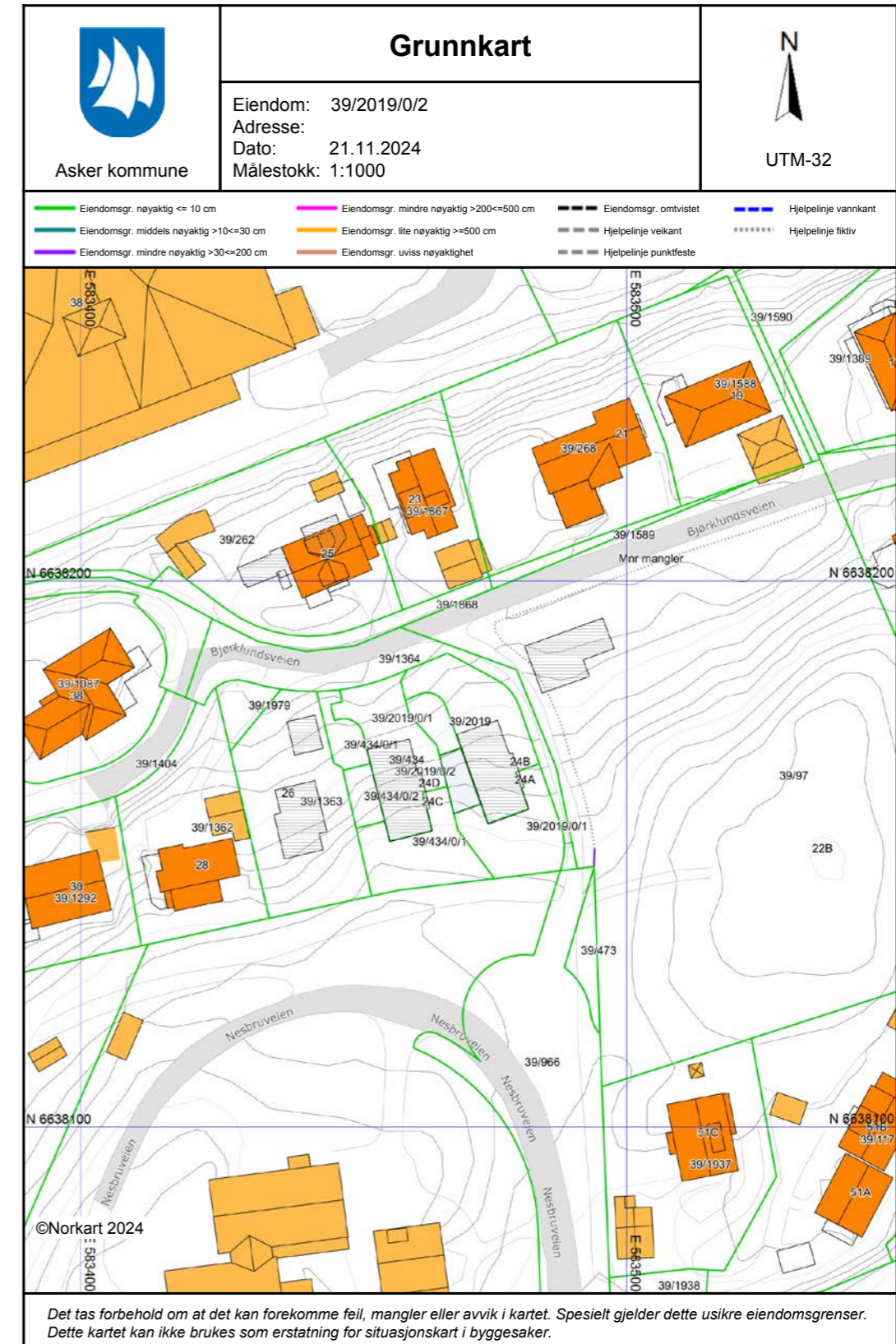
Det tas forbehold om riktigheten eller fullstendigheten av opplysningene i dette dokumentet. Det kan ikke rettes krav som følge av at disse opplysningene benyttes som grunnlag for beslutninger.

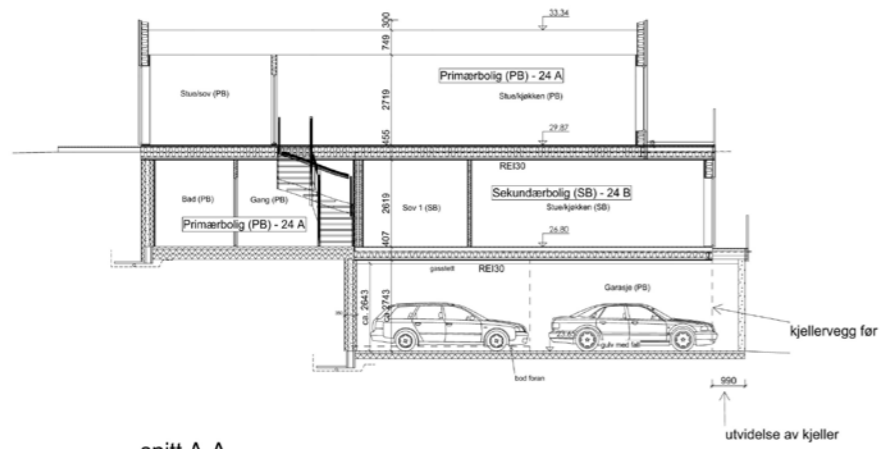


Vegstatuskart for eiendom 3203 - 39/2019//2



Det tas forbehold om riktigheten eller fullstendigheten av opplysningene i dette dokumentet. Det kan ikke rettes krav som følge av at disse opplysningene benyttes som grunnlag for beslutninger.





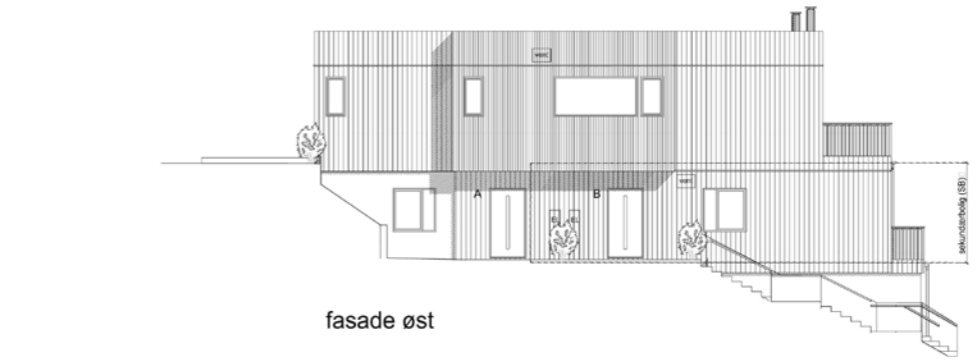
snitt A-A

utvidelse av kjeller

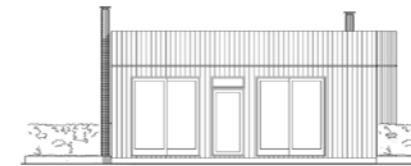
NB: Tegnete tegninger er omtrentlige. For lengdepassinger og gjennomslittig tegning, se rammedokumentet.

Beregnete og oppmålte arealer kan variere. Bygningens ytermål er til utvendig kledning eller mur. Bygningens innemål er til bindingsverk innvendig. Taketener, snafangere og ballstær er kun for illustrasjon. Prosjektet og monteres til leveransebeskrivelse. Bygninger med felle tak skal ha innvendig nedslap.

Denne tegningen tilhører Forhandler HA Ferdighus AS og kan ikke benyttes uten skriftlig samtykke.		Målestokk 1 : 100 / A3
Tilsvarende: Forhandler HA Utvikling AS	Skisseprosjekt: -	Date prosjekt: 24.11.2023
Byggesaks (Gr./Snr): Bjørklundsveien 24 A og B (39/2019 Asker)	Prosjekt: 103131	Sigs.: EBH
Ark.no: 501 Snitt A-A og arealer	Spesial	Fase: søknad
		Figur nr.: B24A1501



fasade øst

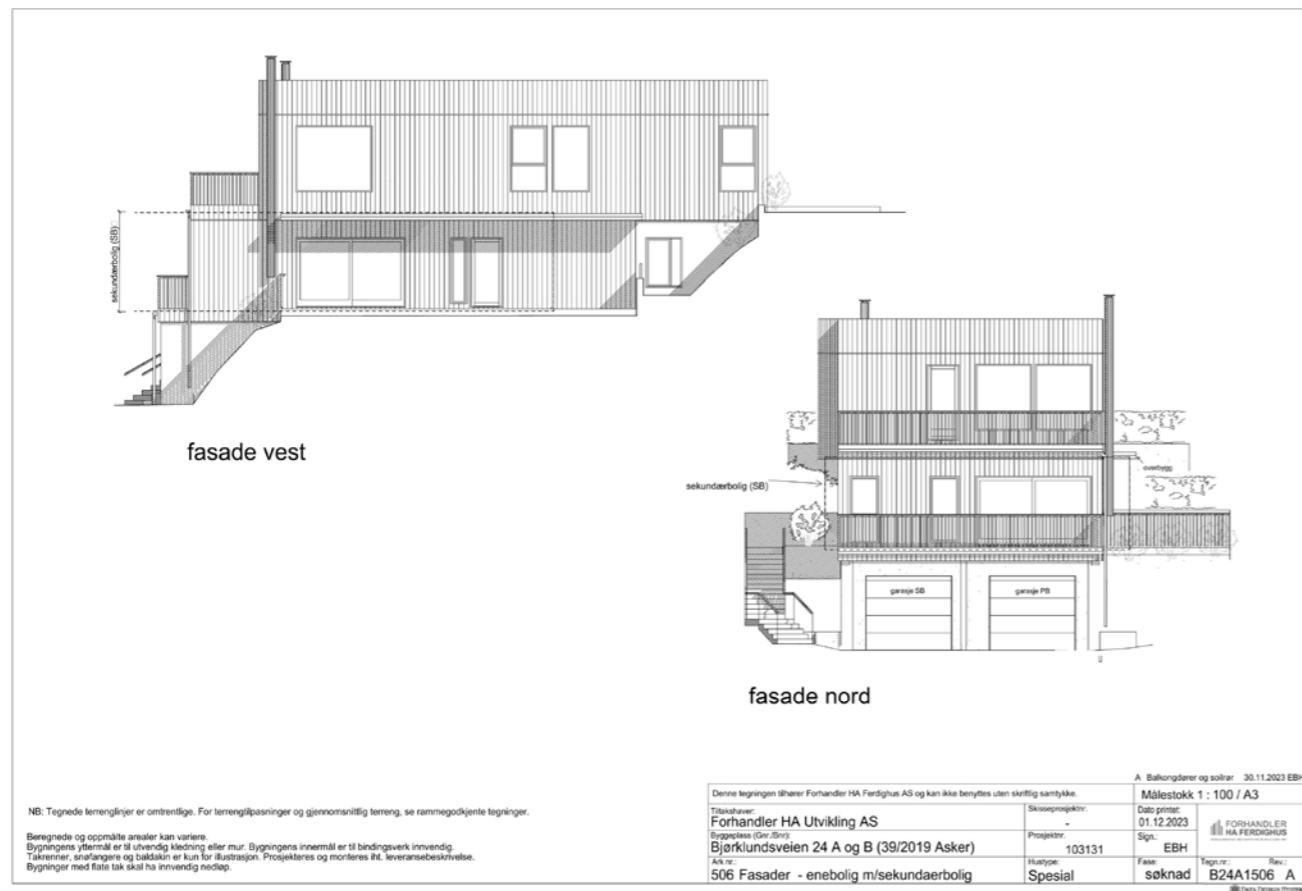


fasade syd

NB: Tegnete tegninger er omtrentlige. For lengdepassinger og gjennomslittig tegning, se rammedokumentet.

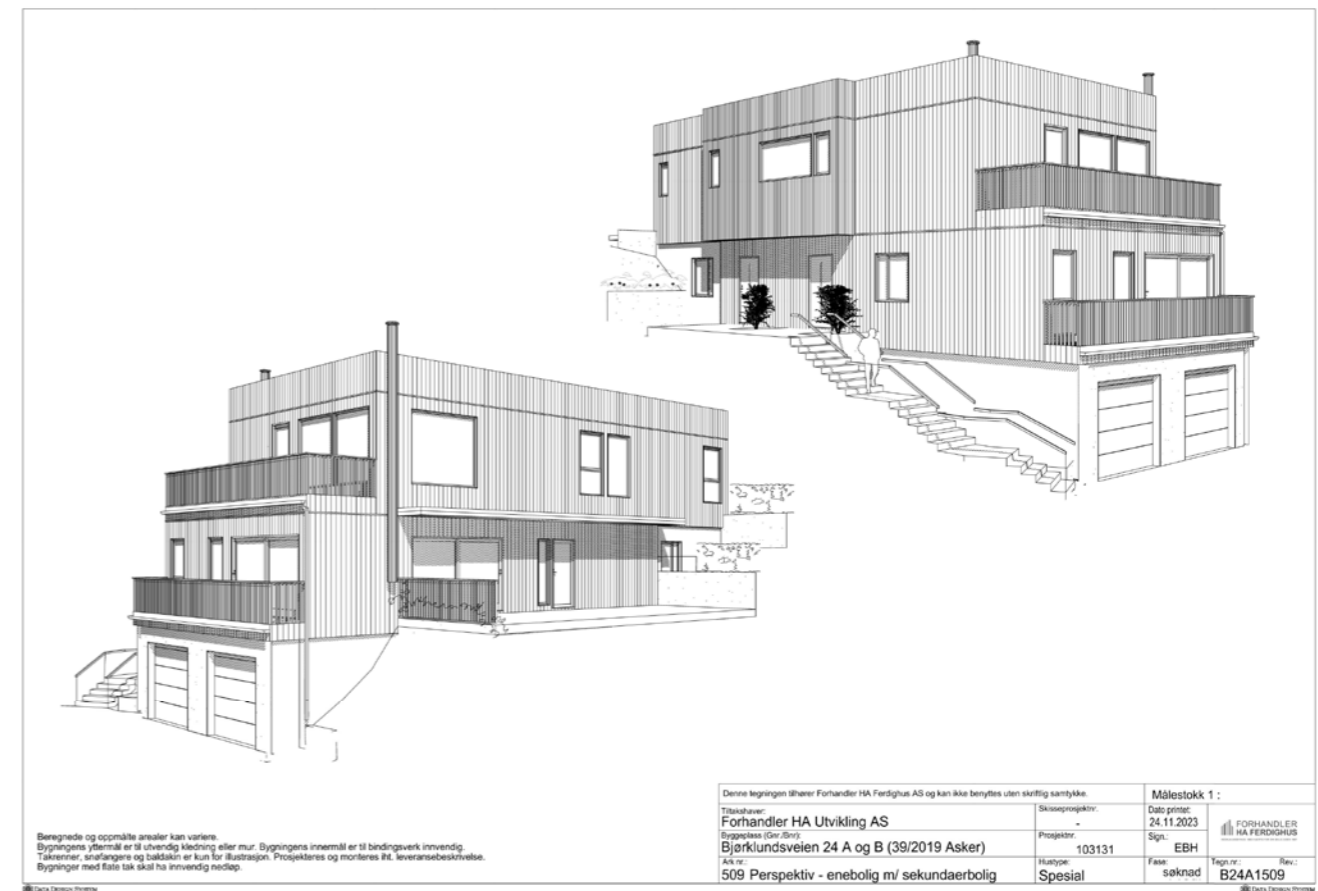
Beregnete og oppmålte arealer kan variere. Bygningens ytermål er til utvendig kledning eller mur. Bygningens innemål er til bindingsverk innvendig. Taketener, snafangere og ballstær er kun for illustrasjon. Prosjektet og monteres til leveransebeskrivelse. Bygninger med felle tak skal ha innvendig nedslap.

Denne tegningen tilhører Forhandler HA Ferdighus AS og kan ikke benyttes uten skriftlig samtykke.		Målestokk 1 : 100 / A3
Tilsvarende: Forhandler HA Utvikling AS	Skisseprosjekt: -	Date prosjekt: 01.12.2023
Byggesaks (Gr./Snr): Bjørklundsveien 24 A og B (39/2019 Asker)	Prosjekt: 103131	Sigs.: EBH
Ark.no: 505 Fasader - enebolig m/ sekundaerbolig	Spesial	Fase: søknad
		Figur nr.: B24A1505_A



NB: Tegnelemlingene er omtrentlige. For lemlingepasninger og gjennomsliffing lemling, se rammeogkjente tegninger.
 Beregnede og oppmålte ansealer kan variere.
 Bygningens ytermål er til utvendig kledning eller mur. Bygningens innermål er til bindingsverk innvendig.
 Taktekster, snafangere og ballstær er kun for illustrasjon. Prosjektet og monteres til leveransebeskrivelse.
 Bygninger med felle tak skal ha innvendig nedlap.

Denne tegningen tilhører Forhandler HA Ferdighus AS og kan ikke benyttes uten skriftlig samtykke.		Målestokk 1: 100 / A3	
Tilsvarende:	Skisseprosjekt:	Date p.m.s:	FORHANDLER HA FERDIGHUS
Forhandler HA Utvikling AS	-	01.12.2023	
Byggeklass (Gr./Bnr):	Prosjekt:	Sigs:	EBH
Bjørklundsveien 24 A og B (39/2019 Asker)	103131	103131	
Ark.no:	Mappe:	Fase:	Opp. nr. / Ans.
506 Fasader - enebolig m/sekundaerbolig	Spesial	søknad	B24A1506 A



Beregnete og oppmålte ansealer kan variere.
 Bygningens ytermål er til utvendig kledning eller mur. Bygningens innermål er til bindingsverk innvendig.
 Taktekster, snafangere og ballstær er kun for illustrasjon. Prosjektet og monteres til leveransebeskrivelse.
 Bygninger med felle tak skal ha innvendig nedlap.

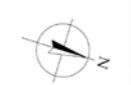
Denne tegningen tilhører Forhandler HA Ferdighus AS og kan ikke benyttes uten skriftlig samtykke.		Målestokk 1:	
Tilsvarende:	Skisseprosjekt:	Date p.m.s:	FORHANDLER HA FERDIGHUS
Forhandler HA Utvikling AS	-	24.11.2023	
Byggeklass (Gr./Bnr):	Prosjekt:	Sigs:	EBH
Bjørklundsveien 24 A og B (39/2019 Asker)	103131	103131	
Ark.no:	Mappe:	Fase:	Opp. nr. / Ans.
509 Perspektiv - enebolig m/ sekundaerbolig	Spesial	søknad	B24A1509



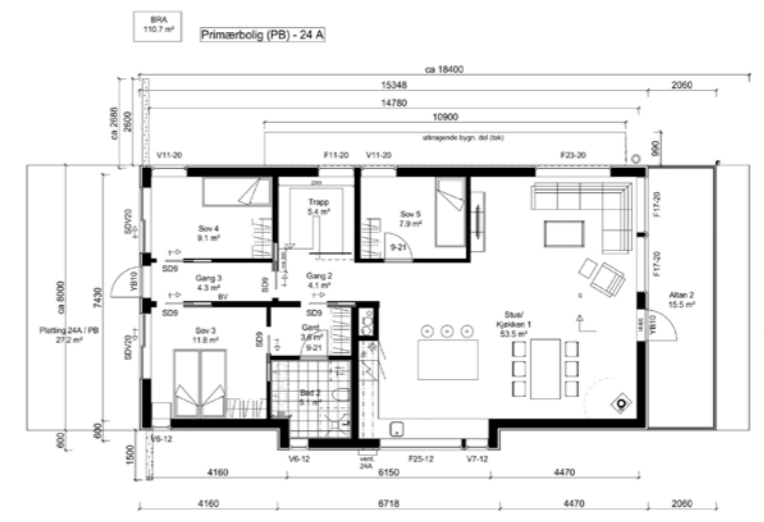
plan 1. etasje

Totalt for etasjen:
BRA 159.4 m²
BYA for bygningen:
BYA 147.2 m²

Beregnete og oppmålte arealer kan variere. Bygningens ytermål er til utvendig kledning eller mur. Bygningens innermål er til bindingsverk innvendig. Taksener, snafangere og balkåser er kun for illustrasjon. Prosjektet og monteres til leveransebeskrivelse. Bygninger med felle tak skal ha innvendig nedslap.

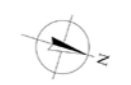


Denne tegningen tilhører Forhandler HA Ferdighus AS og kan ikke benyttes uten skriftlig samtykke.		Målestokk 1 : 100 / A3	
Tilsvarende: Forhandler HA Utvikling AS	Skisseprosjekt:	Date priset: 24.11.2023	FORHANDLER HA FERDIGHUS
Byggeklass (Gr./Bv): Bjørklundsveien 24 A og B (39/2019 Asker)	Prosjekt:	Sigs: EBH	
44. nr. 503 Plan 1. etasje - enebolig m/ sekundær bolig	Mappe: 103131	Fase: søknad	Fig. nr.: B24A1503

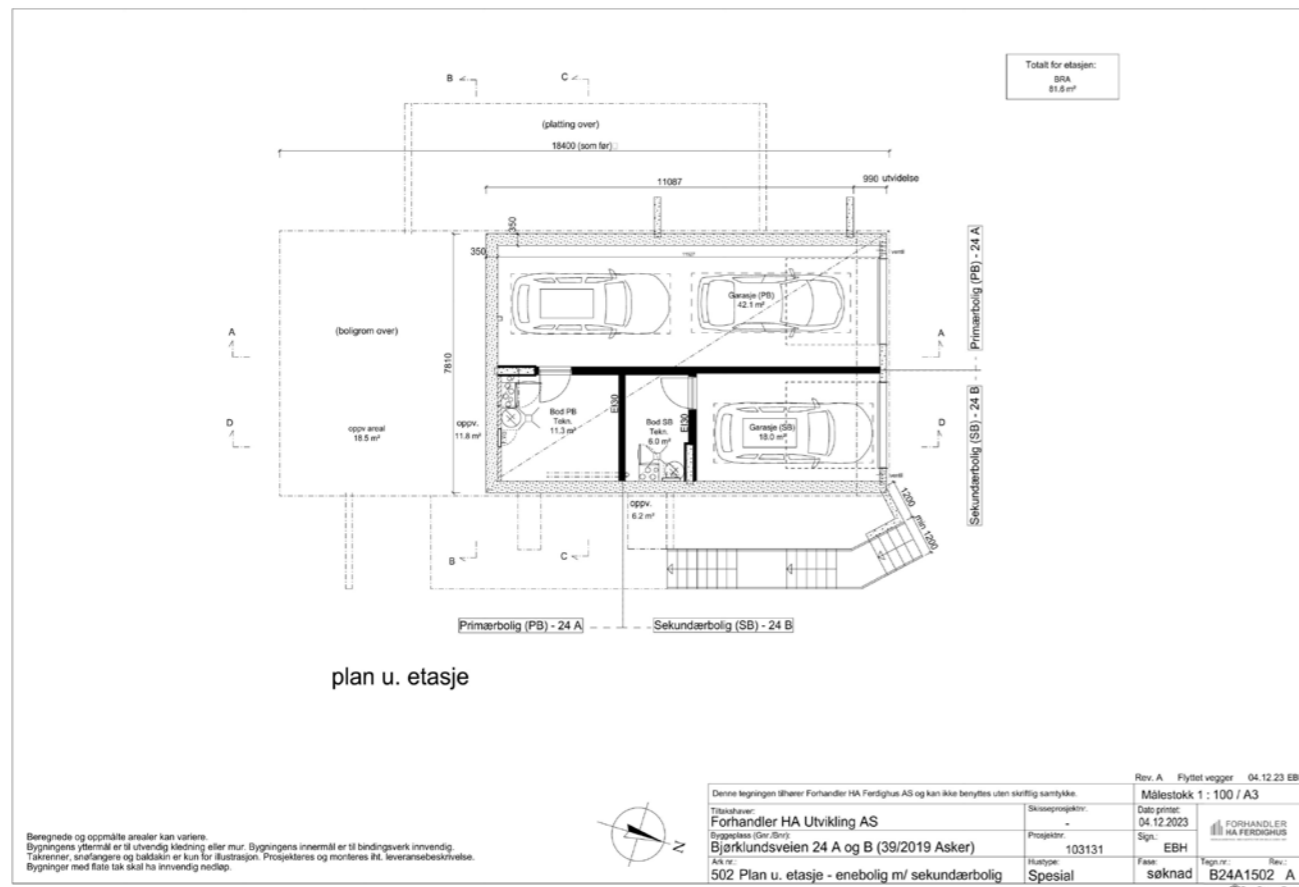


plan 2. etasje

Beregnete og oppmålte arealer kan variere. Bygningens ytermål er til utvendig kledning eller mur. Bygningens innermål er til bindingsverk innvendig. Taksener, snafangere og balkåser er kun for illustrasjon. Prosjektet og monteres til leveransebeskrivelse. Bygninger med felle tak skal ha innvendig nedslap.



Denne tegningen tilhører Forhandler HA Ferdighus AS og kan ikke benyttes uten skriftlig samtykke.		Målestokk 1 : 100 / A3	
Tilsvarende: Forhandler HA Utvikling AS	Skisseprosjekt:	Date priset: 24.11.2023	FORHANDLER HA FERDIGHUS
Byggeklass (Gr./Bv): Bjørklundsveien 24 A og B (39/2019 Asker)	Prosjekt:	Sigs: EBH	
44. nr. 504 Plan 2. etasje - enebolig m/ sekundær bolig	Mappe: 103131	Fase: søknad	Fig. nr.: B24A1504_05



VEDTEKTER FOR SAMEIET

Bjørklundsveien 24A og B, Gnr. 39 Bnr. 2019 i Asker kommune

(Vedtektene er fastsatt etter bestemmelsene i eierseksjonsloven.)

1) Sameiets navn, antall seksjoner og disponering av arealer i sameiet.

Sameiets navn er Bjørklundsveien 24A og B og omfatter seksjon 1 og 2 på gnr.39 bnr. 2019, der A består av seksjon 1 og B av seksjon 2. Sameiet opprettes ved begjæring om seksjonering, som tinglyses. For hver seksjon er det fastsatt en sameiebrøk som uttrykker sameieandelenstørrelse. Det er fastsatt en sameiebrøk på 207/305 på seksjon 1 og 98/305 på seksjon 2.

a) Hver sameier har eksklusiv råderett over den spesifikke seksjon.

b) Tomten og alle deler av bebyggelsen som ikke etter seksjoneringen omfattes av brukenheter (hoveddeler og tilleggsdeler) er fellesarealer.

c) Utearealet er naturlig avgrenset. Hver bolig har eksklusiv råderett innenfor sitt respektive avgrensede område. Se vedlagte Situasjonsplan for seksjonering datert 02.09.2024, med markering av dette. Seksjon 1 har tilleggsdel TG1 som har rosa markering. Seksjon 2 har tilleggsdel TG2 som har blå markering.

2) Vedlikeholdsplikt

Hver seksjon har utbedrings- og vedlikeholdsplikt for egen bolig og innenfor sin tilleggsdel.

3) Sameiermøte og sameiestyre

a) Sameiermøte skal avholdes hvert år innen utgangen av mars måned.

b) Hver boligseksjon har 1 stemme på sameiermøtet, uavhengig av eierbrøk.

4) Adkomstvei/Gårdsplass:

Kostnadene for drift og vedlikehold samt snømåking av den delen av adkomstveien/gårdsplassen som er fellesareal fordeles mellom seksjonseierne etter størrelsen på sameiebrøkene.

Det er ikke tillatt å parkere på fellesarealet.

5) Fellesarealer

a) Alt vedlikehold av fellesarealer og fellesanlegg ute på tomten på hviler sameierne i fellesskap (sameiet). Dette omfatter ikke arealer som er underlagt en eller flere sameieres eksklusive råderett og derav følgende vedlikeholdsansvar.

b) Det er ikke tillatt varig parkering eller varig plassering av gjenstander på fellesarealet uten felles samtykke

6) Felleskostnader

Med felleskostnader menes alle kostnader ved eiendommens drift som ikke gjelder den enkelte seksjon, så som vedlikeholdskostnader, bygningsforsikring, strøm til fellesareal, med mer. Felleskostnadene skal fordeles mellom seksjonseierne etter størrelsen på sameiebrøkene.

Skatter, offentlige avgifter, og lignende fordeles per enhet/etter bruk med fakturering direkte fra kommunen/utsteder.

7) Kloakk kum og vann og avløpsanlegg

Sameiet Bjørklundsveien 24A og B har felles stake/spyle kum og vann og avløpsanlegg. Kostnadene med vedlikehold av dette fordeles mellom seksjonseierne etter størrelsen på sameiebrøkene.

8) Solcelleanlegg

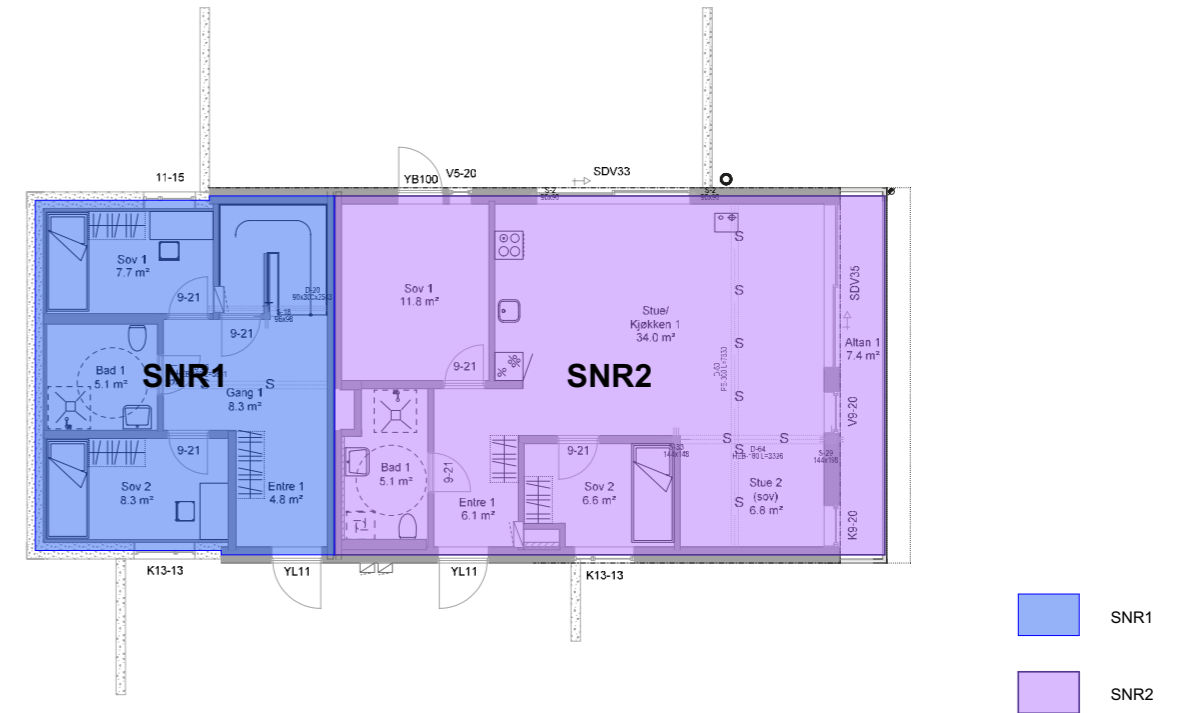
Sameiet Bjørklundsveien 24A og B gir seksjon 1 eksklusiv rett til etablering av solcelleanlegg på boligens takplan. Kostnadene med etablering, drift og vedlikehold av fremtidig solcelleanlegg vil dekkes i sin helhet av seksjonseier som har stått for etablering og bruk av denne.

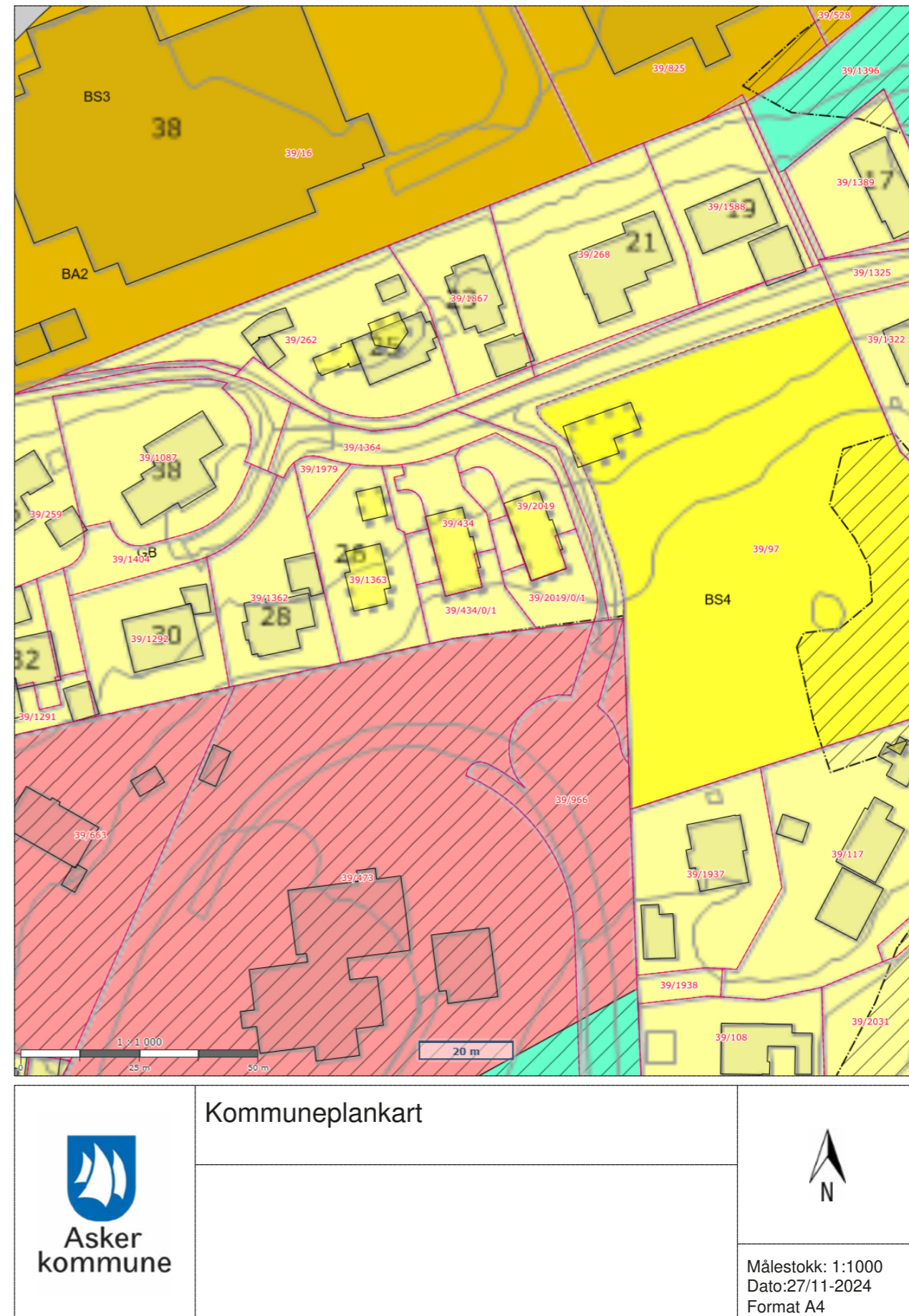
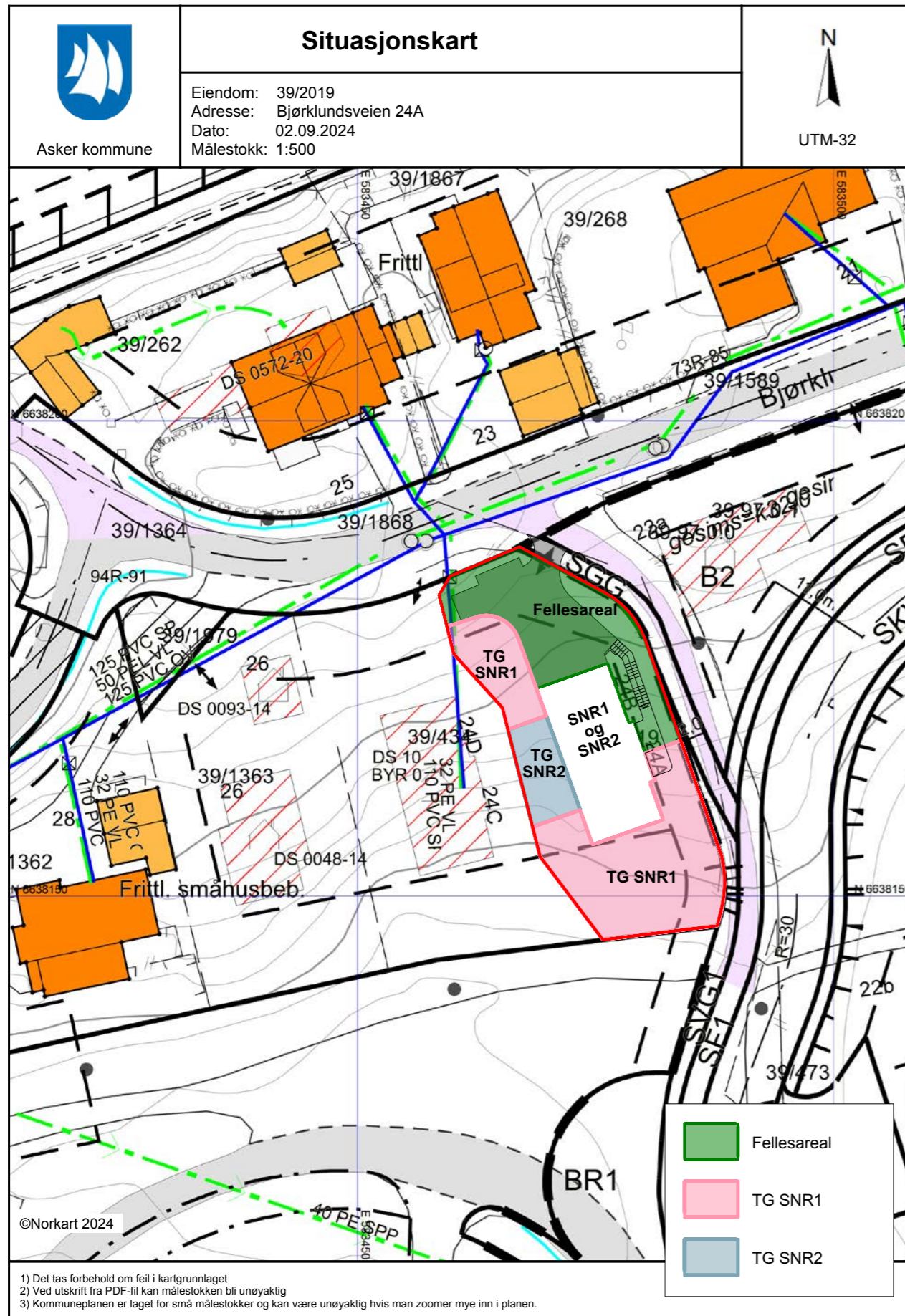
9) Endring av vedtekter

Endringer i sameiet vedtekter kan kun gjennomføres ved enighet.

For øvrig gjelder bestemmelsene i lov av 23. mai 1997 nr. 31 om eierseksjoner.

Asker, 15.10.2024





Kommuneplan - Arealformål

- AZ Generell påskrift - Linje
- Planområde kommuneplan
- KpArealGrense
- KpAngittHensynGrense
- KpAngittHensynSone
- AZ KpBestemmelseOmråde
- 1001 - Bebyggelse og anlegg - (framtidig)
- 1110 - Boligbebyggelse - (eksisterende)
- 1110 - Boligbebyggelse - (framtidig)
- 1160 - Offentlig eller privat tjenesteyting - (eksisterende)
- 1300 - Næringsbebyggelse - (eksisterende)
- 2010 - Veg - (eksisterende)
- 3002 - Blågrønn struktur - (eksisterende)

Informasjon - Samferdselslinje

- Kyststi
- Kyststi (ikke bindende)

Eiendomsgrense

- Sikker eiendomsgrense
- Ikke sikker eiendomsgrense

Matrikelnummer

- Matrikelnummer
- MatrikelnummermedSnr

Godkjent byggetiltak

- Godkjent byggetiltak

Eiendomsinformasjon

- Eiendom

Informasjon - Arealformål

-

Informasjon - Hensynssoner

-

Informasjon - Bestemmelsesområder

-

Informasjon - Juridiske linjer

- Juridiske linjer - klikkbare

Informasjon - Bestemmelsesgrense

- Tooltip - bestemmelsesgrense

Bygningsinformasjon

- Bygning

Informasjon og plandokumenter

- Endelig vedtatt plan

Bakgrunnskart kommuneplan WMS

Kommunegrense

Kommuneplan - Faresoner

Kommuneplan - Hensynssoner

Kommuneplan - Båndleggingssoner

Kommuneplan - Sikringssoner

Bestemmelser

Kommuneplanens arealdel 2023 - 2035



Innhold:

GENERELLE BESTEMMELSER	4
1. Forholdet til vedtatte arealplaner	4
2. Krav om reguleringsplan	4
3. Rekkefølgekrav	6
4. Utbyggingsavtaler	8
5. Definisjoner	8
6. Samfunnsikkerhet	8
7. Teknisk infrastruktur	9
8. Vei, transport og parkering.....	9
9. Miljøkvalitet og forurensning.....	10
10. Natur, landskap og grønnstruktur	13
11. Bevaring av kulturminner og kulturmiljø	16
BESTEMMELSER TIL AREALFORMÅL.....	17
12. Fellesbestemmelser til arealformål.....	17
13. Felles bestemmelser til boligbebyggelse.....	20
14. Bestemmelser til småhusområder	22
15. Bebyggelse og anlegg.....	27
16. Bestemmelser til andre byggeområder	29
17. Grønnstruktur	32
18. Landbruks-, natur og friluftformål (LNFR).....	33
19. Bruk og vern av sjø og vassdrag, med tilhørende strandsone	36
BESTEMMELSER TIL HENSYNSSONER.....	37
20. Hensynssoner landskap, naturmiljø og kulturmiljø.....	37
21. Hensynssoner fare og sikring.....	38
22. Hensynsone infrastruktur.....	40
23. Båndleggingssoner.....	40
24. Bestemmelsesområder	41

Tillegg til bestemmelsene:

1. Retningslinjer
2. Parkeringsnorm
3. Forutsigbarhetsvedtak for utbyggingsavtaler
4. Definisjoner
5. A-lista til Hurum (kulturminner)

Innledning

Planbeskrivelsen gir en nærmere begrunnelse for utformingen av og sammenhengen mellom de juridiske dokumentene arealplankart og kommuneplanbestemmelser, herunder også tilleggene definisjoner, parkeringsnorm og forutsigbarhetsvedtak. Planbeskrivelsen, plankart, planbestemmelser, retningslinjer og definisjoner må leses og forstås i sammenheng.

Planbestemmelsene er inndelt i tre hovedkapitler; generelle bestemmelser, bestemmelser til arealformål og bestemmelser til hensynssoner. Det er retningslinjer tilknyttet den enkelte bestemmelse, retningslinjen er nummerert med bokstaven R og tilsvarende nummer som bestemmelsen den tilhører, slik at retningslinjen til bestemmelse «1.1» er «R1.1». Bestemmelsene er delt inn i kapitler, hver bestemmelse står i en boks/ramme, og under denne er eventuelle opplysninger til bestemmelsen eller henvisninger skrevet i *kursiv*.

Digital versjon av kommuneplanens arealplankart med kommunens DOK-data (Det offentlige kartgrunnlaget, fra GeoNorge, med aktsomhetskart) fremgår av kommunens kartløsning, som er tilgjengelig på kommunens nettside www.asker.kommune.no.

GENERELLE BESTEMMELSER (pbl. § 11-9, nr. 5)

1. Forholdet til vedtatte arealplaner

1.1 Forholdet til vedtatte kommunedelplaner (pbl. § 1-5)

Følgende kommunedelplaner gjelder i Asker:

- Kommunedelplan for Båstø, vedtatt 14.09.2017
- Kommunedelplan for E18, vedtatt 08.11.2016
- Kommunedelplan for E134 strekningen Dagslett - E18 Lier, vedtatt 18.10.2022
- Kommunedelplan for Holmen-Slependen, vedtatt 29.01.2013
- Kommunedelplan for ny Røykenvei, vedtatt 03.01.1998

Bestemmelser til kommunedelplan skal ved motstrid gjelde foran kommuneplan, dette gjelder ikke kommunedelplan for ny Røykenvei, strekningen Gjellum – Kloppedalen (atkomstveien til Heggedal).

Arealformål i kommuneplan skal ved motstrid gjelde foran kommunedelplan, dette gjelder ikke avsatt veiformål i kommunedelplan for E18 og E134.

1.2 Forholdet til vedtatte reguleringsplaner (pbl. § 1-5)

Reguleringsplaner som er vedtatt før kommuneplanens arealdel, gjelder såfremt det ikke er motstrid med kommuneplanbestemmelser som i sin ordlyd overstyrer reguleringsplan. Det fremgår av den enkelte bestemmelse om den overstyrer reguleringsplan. Der reguleringsplan ikke har bestemmelse om forhold som fremgår i kommuneplan, er kommuneplanens bestemmelser utfyllende.

Arealformål grønnstruktur og Landbruks-, natur og friluftsområder (LNFR) i kommuneplanens arealplankart overstyrer byggeformål i reguleringsplanens arealplankart. Ved motstrid mellom andre arealformål gjelder reguleringsplanens arealformål.

Kommuneplanens bestemmelser i kapittel 20-23 for hensynssoner og båndleggingssoner, jf. kommuneplanens arealplankart, overstyrer gjeldende reguleringsplaner.

Avsatt veiformål med tilhørende bestemmelser i reguleringsplan for E134 går foran kommuneplan ved motstrid.

Følgende planer gjelder uansett i sin helhet:

- a. Reguleringsplan for Vardåsen alpinanlegg, plan 23C, vedtatt 22.6.1989
- b. Reguleringsplaner for Hogstad golfbane, plan 38F, vedtatt 9.9.1992, og 38G, vedtatt 29.4.1993, med bestemmelser.

Opplysning: Med byggeformål menes arealformål etter plan- og bygningsloven (pbl.) § 12-5 nr. 1.

2. Krav om reguleringsplan

2.1 Krav om reguleringsplan (pbl. § 11-9, nr. 1)

I områder avsatt til byggeformål, arealformål samferdselsanlegg og teknisk infrastruktur samt arealformål småbåthavn med tilhørende strandsoner, kan det ikke utføres arbeid eller tiltak som nevnt i pbl. § 20-1, herunder opprettelse av ny grunneiendom og etablering av ny hovedbruksenhet, før området inngår i reguleringsplan.

Opplysning: Med byggeformål menes arealformål etter plan- og bygningsloven (pbl.) § 11-7 nr. 1.

2.2 Unntak fra krav om reguleringsplan (pbl. §11-10, nr. 1)

2.2.1 Områder avsatt til byggeformål

I områder avsatt til byggeformål er følgende tiltak unntatt fra krav om reguleringsplan, forutsatt at tiltaket er i tråd med kommuneplanens bestemmelser:

- a. Tiltak som kan søkes uten krav til ansvarlig søker, med unntak av pbl. § 20-1, bokstav m.
- b. Tiltak unntatt søknadsplikt

c. Tiltak i/på eksisterende bygg, herunder også tilbygg.

d. Private/offentlig godkjente renseløsninger

e. Riving av bygninger og anlegg, med unntak av der slike er regulert til bevaring.^{1,2}

I uregulerte områder avsatt til boligbebyggelse utenfor 100-metersbeltet langs sjø³, skal tiltak unntatt krav om reguleringsplan være i tråd med bestemmelse 14.3 Generelle boligområder.

I uregulerte områder avsatt til boligbebyggelse innenfor 100-metersbeltet langs sjø³, skal tiltak unntatt krav om reguleringsplan være i tråd med bestemmelse 14.5 Generelle boligområder innenfor 100-metersbeltet lang sjø.

2.2.2 Områder avsatt til fritidsbebyggelse og kombinert bolig- og fritidsbebyggelse

Innenfor områder avsatt til fritidsbebyggelse eller kombinert bolig- og fritidsbebyggelse (felt KBF) er tiltak som fremgår av bestemmelse 16.1 Fritidsbebyggelse og 16.2 Kombinert bebyggelse og anlegg (felt KBF), unntatt fra krav om reguleringsplan, forutsatt at tiltaket er i tråd med kommuneplanens bestemmelser.

Opplysning: Med byggeformål menes arealformål etter plan- og bygningsloven (pbl.) § 11-7 nr. 1.

1. Se bestemmelse 2.5 Krav om ny reguleringsplan ved riving av regulert kulturminne

2. Se bestemmelse 11.1 Bevaring av eksisterende bygninger og annet kulturminne.

3. 100-metersbeltet langs sjø er vist med bestemmelsesområde #6 på kommuneplanens arealplankart.

2.3 Krav om ny reguleringsplan i regulerte boligområder (pbl. § 11-9, nr. 1)

2.3.1 Utbygging i strid med gjeldende regulering

Ved samlet utbygging med 4 eller flere hovedbruksenheter i strid med gjeldende regulering skal det utarbeides ny reguleringsplan.

2.3.2 Opprettelse av ny grunneiendom eller arealoverføring i regulert boligområde

Det tillates ikke opprettelse av ny eiendom eller arealoverføring i områder regulert før 01.01.2005, uten ny reguleringsplan eller endring av gjeldende reguleringsplan. Dette gjelder også for planer vedtatt etter 1.1.2005 dersom nye tomtegrenser ikke er juridisk avklart i reguleringsplan.

Krav om regulering i første ledd gjelder ikke for opprettelse av ny eiendom eller arealoverføring i samsvar med tomtegrense (eksisterende eller ny/framtidig) angitt på reguleringsplankart hvor det fremgår av tegnforklaringen at angitt linje er tomtegrense.

2.4 Krav om ny reguleringsplan for endring av virksomhet (pbl. § 11-9, nr. 1 og nr. 6)

Såfremt forholdene nedenfor ikke er ivaretatt i gjeldende reguleringsplan, kreves ny reguleringsplan utarbeidet ved endring av virksomhet som medfører:

- a. Økt biltrafikk som utløser krav til utbedring av teknisk infrastruktur i tråd med kommunens til enhver tid gjeldende vei- og gatenorm.
- b. Støy over anbefalte støygrenser i tabell 2 i den til enhver tid gjeldende retningslinje for behandling av støy i arealplanlegging T-1442

Denne bestemmelsen gjelder ikke jernbaneverksamhet. Bestemmelsen gjelder heller ikke ved midlertidig anleggsarbeid og vedlikehold av eksisterende tekniskinfrastruktur/veianlegg.

Opplysning: Vei- og gatenorm for tidligere Asker, Røyken og Hurum kommuner gjelder for sine respektive arealområder inntil ny vei- og gatenorm for Asker kommune er vedtatt.

2.5 Krav om ny reguleringsplan ved riving av regulert kulturminne (pbl. § 11-9, nr. 1)

Riving av kulturminne som er regulert til bevaring, krever ny reguleringsplan som tillater riving.

2.6 Krav om samlet plan (pbl. § 11-9, nr. 1)

2.6.1 Generelt

Kommunen kan kreve en samlet plan for flere eiendommer.

2.6.2 Krav om samlet plan for Øvre Hallenskog

For området på Øvre Hallenskog vist med bestemmelsesområde #3 på kommuneplanens arealplankart, tillates ikke opprettelse av ny grunneiendom eller ny hovedbruksenhet før det foreligger en samlet plan som ivaretar rekkefølgebestemmelser knyttet til etablering av ny hovedatkomstvei, jf. reguleringsplan for Øvre Hallenskog – atkomstvei, vedtatt 06.05.2020, samt en helhetlig løsning for grønnstruktur og infrastruktur.

2.6.3 Krav om samlet plan for Dikemarkområdet

For Dikemark sentrumsområde, vist med sentrumsformål på kommuneplanens arealplankart, kan tiltak som nevnt i pbl. § 20-1, herunder opprettelse av ny grunneiendom, ikke finne sted før det er utarbeidet en samlet områdeplan eller detaljreguleringsplan.

For det øvrige sykehusområdet på Dikemark, vist med bestemmelsesområde #2 på kommuneplanens arealplankart, kan tiltak som nevnt i pbl. § 20-1, herunder opprettelse av ny grunneiendom, ikke finne sted før det er utarbeidet ny plan, enten som kommunedelplan eller områderegulering.

2.6.4 Krav om ny samlet plan for Brønnøya

Innenfor kartlagte naturtyper (hensynssoner H560_2 og H560_3) tillates det ikke tiltak etter pbl. § 1-6 før ny reguleringsplan for Brønnøya er vedtatt.

Bruksendring av eksisterende fritidsboliger til boliger tillates ikke før ny reguleringsplan er vedtatt.

Det skal utarbeides ny samlet reguleringsplan for hele Brønnøya, nye enkeltreguleringer tillates ikke. Naturverdiene i området skal ivaretas i ny reguleringsplan. I ny reguleringsplan kan det åpnes for at enkelte eiendommer avsettes til fleksibel arealbruk.

3.1.2 Vann- og avløpskapasitet:

- Utbygging av ny bolig- og næringsbebyggelse på Storsand kan ikke finne sted før tilfredsstillende vannforsyning og spillvannsløsning er etablert, eller sikret etablert.
- Utbygging av ny bolig- og næringsbebyggelse i lokalområde Spikkestad kan ikke finne sted før tilfredsstillende spillvannsløsning er etablert.
- Utbygging av ny bolig- og næringsbebyggelse i lokalområde Sætre kan ikke finne sted før tilfredsstillende spillvannsløsning er dokumentert, og ev. sikret etablert.

3.1.3 Transportkapasitet:

- Nord for nullvekstlinjen¹ kan utbygging med ny næringsbebyggelse over 1000 m² BRA eller nye boligfelt med mer enn 10 hovedbruksenheter, ikke finne sted før det er dokumentert og sikret god bussframkommelighet på fylkesveiene fv. 201(Fekjan), fv. 203 (Drammensveien), fv. 167 (Røykenveien) fv. 165 (Slemmestadveien) mellom utbyggingsområdet og E18/Bærums kommunegrense. Aktuelle tiltak for å sikre god bussframkommelighet følger av retningslinje til bestemmelsen.
- Nesbru senterområde (felt HM1) kan ikke utbygges før ny E18 for strekningen Slependsen – Drengsrud er ferdigstilt i henhold til kommunedelplan for E18 -korridor i Asker, Slependsen – Drengsrud, vedtatt 08.11.2016
- Før det gis rammetillatelse for boliger i felt BL1/BL2 (Blakstad sykehus) eller felt VE2 (Vetrest hotell), skal det være gjennomført tiltak som sikrer at samlet bolig-/nærings-/tjenestetrafikk med personbil fra disse feltene, ikke overstiger det antall kjøretøy/yrkesdøgn (YDT) som disse områdene genererte ved tidligere virksomhet som sykehus og hotell. Tiltak som sikrer dette, skal fastsettes ved regulering.
- Innenfor planområdet for kommunedelplan Holmen-Slependsen gjelder rekkefølgebestemmelser for transportkapasitet, slik de er gitt i planbestemmelsene for kommunedelplan Holmen Slependsen § 4 Rekkefølgekrav.
- På Dikemark kan det etableres ny virksomhet, næring og/eller inntil 250 boliger, i eksisterende tidligere sykehusbebyggelse på felt D1 og D2, uten at det stilles rekkefølgekrav knyttet til transportkapasitet.

3.1.4 Trafikksikkerhet

- Før utbygging av boligfelt med 4 eller flere hovedbruksenheter skal det gjennomføres en trafikksikkerhetsvurdering av skolevei og nødvendige trafikksikkerhetstiltak skal være gjennomført.
- Før utbygging av boligfelt med 10 eller flere hovedbruksenheter skal det sikres trygg gang- og sykkelforbindelse til nærmeste senter (nærsenter, lokalsenter eller Asker sentrum).
- Før utbygging av området SL10 finner sted skal:
 - Nødvendig bussframkommelighet langs Rustadveien mellom Slemmestad og Heggedal være etablert.
 - Gang- og sykkelvei langs hele Rustadveien være opparbeidet.
- Ved regulering av felt F i Røyken næringspark skal det fastsettes tiltak som sikrer trafikkapasitet og trafikksikkerhet i krysset e134/Smemyrveien. Slike tiltak skal være etablert før det gis igangsettingstillatelser i Felt F.

3.1.5 Utbyggingsrekkefølge Slemmestad

Innenfor Slemmestad, vist med bestemmelsesområde #4 på kommuneplanens arealplankart, gjelder følgende utbyggingsrekkefølge av feltene:

- Utbyggingsfase 1 er felt SL1, SL2, SL3, SL4, SL5, SL6, SL7 og SL8
- Utbyggingsfase 2 er felt SL11, SL12 og SL13
- Utbyggingsfase 3 er felt SL9

Opplysning:

- Nord for nullvekstlinjen er vist med bestemmelsesområde #8 og sør for nullvekstlinjen er vist med #9 på kommuneplanens arealplankart.

3. Rekkefølgekrav

3.1 Rekkefølgekrav (pbl. § 11-9, nr. 4)

Utbygging av boliger og arbeidsplasser er avhengig av tilfredsstillende kapasitet på relevant sosial- og teknisk infrastruktur. Skolekapasitet, vann- og avløpssituasjon og transportkapasitet er ulik i ulike deler av kommunen. Det stilles derfor rekkefølgekrav til slik infrastruktur.

3.1.1 Sosial infrastruktur:

- Utbygging av nye boligfelt, og nye boligprosjekter med mer enn 10 hovedbruksenheter, kan ikke finne sted i barneskolekretsene Billingstad, Mellom Nes, Hofstad, Hvalstad, Drengsrud, Rønningen, Blakstad, Arnestad, Heggedal, Slemmestad, Frydenlund og Sætre, før nødvendig barneskolekapasitet er etablert, eller sikret etablert.
- Utbygging av nye boligfelt, og nye boligprosjekter med mer enn 10 hovedbruksenheter, kan ikke finne sted i ungdomsskolekretsene Solvang og Røyken, før nødvendig ungdomsskolekapasitet er etablert, eller sikret etablert.
- Utbygging av nye boligfelt, og nye boligprosjekter med mer enn 10 hovedbruksenheter, kan ikke finne sted innen planområdet for kommunedelplan Holmen – Slependsen, før nødvendig skolekapasitet er etablert, eller sikret etablert.
- Innenfor felt BJ1, Elnes, skal det avsettes areal til offentlig formål, barnehage og omsorgsboliger.

4. Utbyggingsavtaler

4.1 Utbyggingsavtaler (pbl. § 11-9, nr. 2)

Det kan inngås utbyggingsavtale i tråd med forutsigbarhetsvedtaket, jf. tillegg 3.

5. Definisjoner

5.1 Definisjoner (pbl. § 11-9, nr. 5)

Flere av begrepene brukt i kommuneplanbestemmelsene og tillegg er definert i definisjonslisten i tillegg 4 som er en presisering av kommunens praksis og hvordan disse begrepene skal forstås i kommuneplanens bestemmelser og tilleggsdokumenter.

6. Samfunnssikkerhet

6.1 Sikring mot naturskader (pbl. § 11-9 nr. 6 og 8)

6.1.1 Flom, snø-, stein-, jord- og flomskred

Bebyggelse skal sikres mot naturskade. Potensielle fareområder fremgår av aktsomhetskart i kommunens kartløsning.

I forbindelse med arealplanlegging og søknad om tiltak som ligger innenfor eller berører aktsomhetssoner, jf. aktsomhetskart i kommunens kartløsning, skal det redegjøres for nødvendige sikringstiltak.

6.1.2 Områdeskred

For alle reguleringsplaner og tiltak i områder under marin grense¹ skal fare for områdeskred vurderes jf. pbl. § 28-1.

Ved regulering og søknad om tiltak etter pbl. § 20 -1 hvor det er vurdert å være fare for områdeskred skal sikkerhet mot områdeskred dokumenteres ivaretatt av fagkyndig, og avbøtende tiltak innarbeides i reguleringsplanen og/eller byggesaken.

For at sikkerhet mot kvikkleireskred skal være ivaretatt i henhold til TEK17 må fareevalueringen være gjort i henhold til NVEs veileder 1/2019 Sikkerhet mot kvikkleireskred: vurdering av områdestabilitet ved arealplanlegging og utbygging i områder med kvikkleire og andre jordarter med sprøbruddegenskaper.

Opplysning: Se byggt teknisk forskrift (TEK 17, kapittel 7) og Norges vassdrags- og energidirektorats (NVE) retningslinjer for flom- og skredfare i arealplaner 2/2011 og veileder for sikkerhet mot kvikkleireskred 1/2019 eller senere revisjoner av disse.

1. I «Under marin grense» inngår marin strandavsetning, hav- og fjordavsetninger, og kan inneholde kvikkleire soner jf. aktsomhetskart i kommunens kartløsning.

6.2 Flomveier (pbl. § 11-9, nr. 6 og 8)

Naturlige flomveier skal ivaretas. Flomveier, drenslinjer, flomsoner, erosjon og stormflo fremgår av aktsomhetskart i kommunes kartløsning og skal legges til grunn i plan- og byggesaker.

Flomveier skal utformes slik at vannet transporteres bort uten å gjøre skade nedstrøms. Tørrbekker skal holdes åpne og fungere som flomveier. Bygninger og anlegg ved flomveier skal utformes slik at naturlige flomveier ivaretas.

Det skal avsettes areal for nye flomveier ved planlegging og søknad om tiltak som berører eksisterende flomveier. Ved etablering av flomveier skal omkringliggende arealer, som bygninger og annen infrastruktur, sikres mot flomskader.

Opplysning: Se bestemmelse 10.6, 2. avsnitt, om lukkede bekker.

6.3 Krav til overvannshåndtering (pbl. § 11-9 nr. 3 og nr. 6)

Asker kommunes til enhver tid gjeldende veileder for lokal overvannshåndtering skal legges til grunn for plan- og byggesaker. Ved søknad om tiltak skal det redegjøres for overvannshåndtering, og løsninger skal fremgå av utomhusplaner eller situasjonskart. Det skal redegjøres for tiltak ved regulering. Flomveier og fordrøyningsareal skal avsettes i plankart¹.

Opplysning:

1. Se veileder fra Norges vassdrags- og energidirektorat (NVE), Veileder 4/2022 Rettleiar for handtering av overvatn i arealplanar.

7. Teknisk infrastruktur

7.1 Vann og avløp (VA)-rammeplan og tekniske løsninger (pbl. § 11-9, nr. 3)

Infrastruktur for vann og avløp skal prosjekteres og etableres i henhold til kommunens til enhver tid gjeldende VA-norm. Der VA-rammeplan ikke inngår i vedtatt reguleringsplan, skal slik plan legges ved byggesøknad.

7.2 Tilknytning til vann- og avløpsanlegg for fritidsbebyggelse (pbl. § 11-9, nr. 3 jf. § 30-6)

Plan- og bygningslovens bestemmelser i § 27-1 andre til fjerde ledd, og § 27-2 andre til fjerde ledd om vannforsyning og avløp gjelder også for fritidsbebyggelse jf. pbl. § 30-6.

7.3 Renovasjonsløsning (pbl. § 11-9, nr. 3 jf. § 30-4)

Infrastruktur for renovasjon skal planlegges og etableres i henhold til kommunens til enhver tid gjeldende Renovasjonstekniske norm.

7.4 Kabler og ledningsanlegg (jf. pbl. § 11-9, nr.3)

Ved etablering av nye og utskifting av eksisterende lednings- og fiberanlegg skal disse ligge i bakken, med unntak av områder avsatt til LNF. Ved slike tiltak skal allé beplantning og verdifulle trær¹ bevares.

Opplysning:

1. Se tillegg 4, definisjon av verdifulle trær.

8. Vei, transport og parkering

8.1 Krav til tekniske løsninger for vei, adkomst og veibelysning (pbl. § 11-9, nr. 3)

Kommunale og private veier, adkomster og veibelysning skal bygges i henhold til kommunens til enhver tid gjeldende vei- og gatenorm.

8.2 Parkeringsnorm (pbl. § 11-9, nr. 5)

Kommuneplanens parkeringsnorm fremgår av tillegg 2. Parkeringsnormen skal legges til grunn for alt planarbeid og byggesaksbehandling. Parkeringsnormen gjelder der vedtatte arealplaner henviser til parkeringsnorm, samt der ikke annet er bestemt i den enkelte reguleringsplan.

8.3 Ny Røykenvei (pbl. §§ 1-6 og 11-9, nr.3)

Ny Røykenvei er vist med samferdelslinje, bestemmelsesområde # 5, på arealplankartet. Før det gis tillatelse til tiltak som berører samferdelslinjen må det foreligge positiv uttalelse fra Viken Fylkeskommune.

9. Miljøkvalitet og forurensning

9.1 Energi og klima (pbl § 11-9 nr. 3, 6 og 8)

9.1.1 Klimagassberegning

Klimagassberegninger skal utarbeides ved:

- Nybygg større enn samlet 1000 m² BRA
- Riving av eksisterende bygg større enn samlet 200m² BRA, eller 300m² drifts- / lagerbygg innen landbruk.
- Større anleggsprosjekter for bygging av vei, bruer, gang- og sykkelsti, og etablering av ledningsnett for vann- og avløp som innebærer inngrep i terreng.

9.1.2 Energiplan

Det skal lages en energiplan for nybygg større enn samlet 1000 m² BRA, og ved feltutbygging med mer enn 10 hovedbruksenheter.

9.1.3 Utslippsfrie bygge- og anleggsplasser

Maskinene og kjøretøyene på bygge- og anleggsplassen bør være elektriske eller bruke hydrogen eller biogass der slike løsninger er kommersielt tilgjengelig. Som maskiner på bygge- og anleggsplassen regnes også aggregater og kompressorer.

9.2 Lysforurensning (pbl. § 11-9, nr. 6)

Ved lyssetting skal mengde lysforurensning begrenses. Belysning skal være funksjonell og begrenses med hensyn til antall lyskilder, lysstyrke og utforming.

9.3 Støy og luftforurensning (pbl. § 11-9, nr. 6)

9.3.1 Grunnlag for regulering og søknad om tiltak

Ved regulering og søknad om tiltak skal til enhver tid gjeldende:

- Retningslinje for behandling av luftkvalitet i arealplanleggingen T-1520 følges.
- Retningslinje for behandling av støy i arealplanlegging T-1442 følges. Herunder skal støy utredes i henhold til anbefalingene i T-1442 ved planlegging av og søknad om ny støyfølsom bebyggelse, støyende anlegg eller virksomhet. Videre skal grenseverdiene og kvalitetskriteriene i T-1442 legges til grunn.

9.3.2 Støysonekart

Kommunens støysonekart for vei og jernbane er grunnlag for vurdering av ny bebyggelse og behov for støyfaglig utredning. Se kommunens kartløsning.

9.3.3 Krav til støyfaglig utredning i gul og rød støysone

Der forhold til støy ikke er vurdert i reguleringsplan, eller støyvurderingen er eldre enn 10 år skal det ved oppføring av ny bebyggelse eller endring av eksisterende bebyggelse med støyfølsomt bruksformål¹ eller opprettelse av ny grunneiendom, utarbeides en støyfaglig utredning, jf. krav beskrevet i bestemmelse 9.3.6 Støyfaglig utredning.

9.3.4 Gul støysone – vurderingssone

9.3.4.1 Ny bebyggelse

Nye bygninger til støyfølsomt bruksformål¹ kan oppføres i områder med samlet støynivå utenfor vindu opp til L_{den} 65 dB fra vei og L_{den} 68 dB fra jernbane, jf. T-1442 under følgende vilkår:

- Minste uteoppholdsareal (MUA) for skoler, barnehager og boliger skal ikke ha støynivå over grenseverdier i T-1442, tabell 2.²
 - Alle boenheter (*primære og sekundære*) har en stille side (støynivå opp til L_{den} 55 dB utenfor fasade)
 - Minimum 50 % av antall rom til støyfølsom bruk skal ha vindu mot stille side (*støynivå opp til L_{den} 55 dB utenfor vindu*)
 - Minimum 3 soverom (i hver boenhet) skal ha vindu mot stille side (støynivå opp til L_{den} 55 dB utenfor vindu)
 - Vinduer i soverom mot støy- og soleksponert side bør ha utvendig solavskjerming og behovet for kjøling må vurderes
 - Grenseverdiene for innendørs lydnivå fra utendørs lydkilder er ivaretatt iht. lydklasser definert i byggt teknisk forskrift
- Nødvendige utredninger, avveiinger og avbøtende tiltak foretas og fastsettes gjennom støyfaglig utredning.

9.3.4.2 Eksisterende bebyggelse

Eksisterende bygninger med støyfølsomt bruksformål¹ innenfor gul støysone kan utvides, påbygges og bruksendres under følgende vilkår:

- Tiltaket fører ikke til ny boenhet, med mindre vilkår i §9.3.4.1 -ny bebyggelse- er oppfylt. For sekundær boenhet stilles samme støykrav som for tilhørende hovedbruksenhet.
- Nye soverom skal ha vindu mot stille side (*støynivå opp til L_{den} 55 dB utenfor vindu*)
- Grenseverdiene for innendørs lydnivå fra utvendige støykilder er ivaretatt iht. lydklasser definert i byggt teknisk forskrift.

Nødvendige utredninger, avveiinger og avbøtende tiltak foretas og fastsettes gjennom støyfaglig utredning.

9.3.5 Rød støysone – forbudssone

Dersom støynivået ved skjerming reduseres til et nivå under grenseverdiene for rød støysone gjelder bestemmelser for gul støysone med vilkår som angitt bestemmelse 9.3.4.

9.3.5.1 Ny bebyggelse

Oppføring av nye bygninger til støyfølsomt bruksformål¹ eller opprettelse av ny grunneiendom til slikt formål, kan ikke finne sted i områder som faller inn under rød støysone i henhold til T-1442, tabell 1.

9.3.5.2 Eksisterende bebyggelse

Eksisterende bygninger til støyfølsomt bruksformål¹ innenfor rød støysonen kan ikke gjenoppbygges, utvides, bruksendres eller påbygges. Etablering av nye boenheter er ikke tillatt.

9.3.5.3 Avviksområder for støy

Innenfor avvikssone for støy, vist med bestemmelsesområde #1 på kommuneplanens arealplankart, kan ny bebyggelse med støyfølsomt bruksformål¹ (med unntak av nye skoler og barnehager) oppføres og eksisterende bebyggelse med støyfølsomt bruksformål¹ utvides og påbygges i områder med støynivå utenfor vindu opp til L_{den} 70 dB fra vei og L_{den} 73 dB fra jernbane, jf. T-1442 på følgende vilkår:

- Minste uteoppholdsareal (MUA) for skoler, barnehager og boliger skal ikke ha støynivå over grenseverdier i T-1442, tabell 2.²

- b. Alle boenheter (primære og sekundære) har en stille side (støynivå opp til L_{den} 55 dB utenfor fasade)
 - c. Minimum 50 % av antall rom til støyfølsom bruk skal ha vindu mot stille side (støynivå opp til L_{den} 55 dB utenfor vindu)
 - d. Minimum 1 soverom (i hver boenhet) skal ha vindu mot stille side (støynivå opp til L_{den} 55 dB utenfor vindu)
 - e. Vinduer i soverom mot støy- og soleksponert side bør ha utvendig solavskjerming og behovet for kjøling må vurderes
 - f. Grenseverdiene for innendørs lydnivå fra utendørs lydkilder er ivaretatt iht. lydklasser definert i byggeteknisk forskrift
- Nødvendige utredninger, avveieringer og avbøtende tiltak foretas og fastsettes gjennom støyfaglig utredning.

9.3.6 Støyfaglig utredning

Støyfaglig utredning skal dokumentere at støymessige forhold er ivaretatt i henhold til en hver tid gjeldende retningslinje for behandling av støy i arealplanlegging T-1442, og at grenseverdier i T-1442, tabell 2 tilfredsstilles.

9.3.7 Støy i bygge- og anleggsfasen

Retningslinje T-1442 for støy i arealplanlegging, gjøres juridisk bindende også for bygge- og anleggsfasen for søknadspliktige tiltak jf. pbl. § 20-1. Der det kan forventes overskridelse av støygrensene ved bygge- og anleggsarbeid skal det utarbeides en plan for håndtering av støy i bygge- og anleggsfasen. Arbeid som overskrider støygrensene i tabell 4 i T-1442 skal ikke skje om natten. Planen skal sendes inn samtidig med søknad om rammetillatelse og oppdateres for hver igangsettingstillatelse.

Opplysning:

1. Se tillegg 4, definisjon av bebyggelse med støyfølsomt bruksformål (boliger, sykehus, pleieinstitusjoner, fritidsboliger, skoler, barnehager, kontor og overnattingssted).
2. Se bestemmelse 12.3.1.d om krav til støynivå på uteoppholdsareal.

10. Natur, landskap og grønnstruktur

10.1 Masseforvaltning (pbl. § 11-9, nr. 1, 3 og 8)

10.1.1 Arealer for masseforvaltning

Områder avsatt til råstoffutvinning framgår av arealplankartet. Områder som er avsatt til råstoffutvinning tillates ikke bebygget eller benyttet på en måte som vanskeliggjør framtidig utvinning av mineralske ressurser.

Uttak og mottak av masser, deponi, samt arealer for mellomlagring og gjenbruk av masser tillates ellers kun i område ATA1 og ATA2 såfremt området inngår i godkjent reguleringsplan.

Opplysning: Se også bestemmelse 2.4 om krav om ny reguleringsplan.

10.2 Sikring av gangadkomster til grøntområder (pbl. §11-9, nr. 6)

I regulerings-, dele- og byggesaker skal aktuelle gangadkomster, stier og smett til grønnstruktur og friluftsområder sikres/gjennomføres.

10.3 Opparbeidelse av nye turveier og skiløyper (pbl. § 11-9 nr. 3 og nr. 6)

Opparbeidelse av nye turveier og skiløyper med bruksbredde på mer enn 2 meter og som medfører vesentlig terrengbearbeiding eller fjerning av vegetasjon ut over normal skjøtsel, tillates kun i henhold til reguleringsplan.

Opplysning: Se R 10.3, og bestemmelser om opparbeidelse av sti og turvei innenfor områder avsatt til grønnstruktur og blågrønnstruktur, kap. 17.

10.4 Omdisponering av dyrket mark (pbl. § 11-9, nr. 6 og 8)

I alle typer plan- og byggesaker som innebærer formålsendring fra LNF eller omdisponering av dyrka eller dyrkbar mark, skal det kreves matjordplan. Matjordplan skal dokumentere at:

- a. Matjord sikres og forflyttes til andre dyrkbare og dyrkede arealer slik at den fortsatt kan utnyttes til matproduksjon.
- b. Uønskede fremmede arter eller planteskadegjørere håndteres slik at spredning av uønskede arter unngås.
- c. All matjord skal flyttes før igangsetting av annet arbeid. Matjord skal ikke lagres, men tilføres direkte nytt areal.

Matjordplan skal forelegges kommunens landbruksmyndighet for uttalelse. Bestemmelsen gjelder ikke innenfor avsatt arealformål baneformål.

10.5 Naturmangfold (pbl. §11-9, nr. 6)

Ved søknad om tiltak, skal det redegjøres for hvordan prinsippene i §§ 8-12 i naturmangfoldloven vedrørende naturmiljø, viktige naturtyper og biologisk mangfold er ivaretatt.

Dersom vurderingen av naturmangfold viser mangelfull kunnskap, ved søknad om tiltak i uregulerte områder eller i områder med reguleringsplan vedtatt før 01.01.2010, skal det gjennomføres kartlegging av naturmangfold inkl. naturtypekartlegging. Naturtypekartlegging skal utføres av fagkyndig biolog. Nye kartlegginger skal legges inn i Miljødirektoratets karttjeneste Naturbase og Artsdatabankens karttjeneste Artskart.

10.6 Vassdrag¹ (bekk, elv, dam og liknende) (pbl. §§ 11-9, nr. 5 og 11-11, nr. 5)

Det skal tas hensyn til vassdrag i alle arealtiltak som berører vassdraget. Åpne strekninger av elver, bekker, vann og dammer skal opprettholdes, og miljøtilstanden for vannforekomsten skal ikke påvirkes negativt.

Det tillates ikke å lukke bekker/vassdrag. Ved alle planer og tiltak som berører lukkede bekker skal gjenåpning vurderes. Dersom dette ikke lar seg gjøre, skal det begrunnes.

Ved tiltak nær vassdrag skal det i en tidlig planfase avklares om det kreves avbøtende tiltak eller plangrep for å hindre forurensning i anleggsperioden eller senere. Det skal legges vekt på å unngå avrenning av partikler.

10.6.1 Byggegrense mot vassdrag:

Der det langs vassdrag¹ ikke er definert hensynssone, gjelder følgende byggegrense mot vassdrag:

a. Minste avstand 30 meter i områder avsatt til LNF

b. Minste avstand 20 meter i områder avsatt til byggeformål² og blågrønnstruktur.

Der det er fastsatt byggegrense langs vassdrag i vedtatt reguleringsplan gjelder denne. Der det ikke er fastsatt byggegrense mot vassdrag i gjeldende reguleringsplaner tilsvarer byggegrensen avgrensingen av hensynssone Bevaring naturmiljø - Vassdrag H560_1.

Tiltak etter pbl. § 1-6 er ikke tillatt nærmere vassdrag enn byggegrensene angitt ovenfor, følgende tiltak er likevel tillatt nærmere enn angitt byggegrense, forutsatt at tiltakene ikke er i konflikt med verdifulle arts- og naturforekomster, og er i tråd med kommuneplanens øvrige bestemmelser:

a. Tiltak på eksisterende bygg som ikke medfører økning i BYA, utvidelse eller plassering nærmere vassdrag.

b. Vedlike hold av eksisterende og godkjent; anlegg, teknisk infrastruktur og vei,

c. Vedlikehold av eksisterende stier, og varsom tilrettelegging for natur opplevelser og friluftsliv.

d. Byggverk og tekniske installasjoner som har sammenheng med vassdraget¹, herunder også vedlikehold av eksisterende dammer, broer, flom- og erosjonssikring.

10.6.2 Vegetasjonsbelte:

Innenfor hensynssone H560_1 skal det langs vassdragene¹ opprettholdes et naturlig vegetasjonsbelte hvor vegetasjon skal bevares på minst 20 meter i områder avsatt til LNF og 10 meter i områder avsatt til byggeformål² og blågrønnstruktur, med mindre annet følger av reguleringsplan vedtatt etter 01.01.2010.

Skånsom skjøtsel av kantvegetasjon er tillatt forutsatt at det ikke medfører forringelser av naturkvalitetene (biotopendring). Avstander måles på begge sider av vassdrag, horisontalt inn på land fra elve- eller bekkekant ved normal vannføring.

Ved brøyting skal det vises hensyn til vegetasjonsbeltet langs vassdrag, snølagring tillates ikke innenfor vegetasjonsbeltet.

Opplysning: Se bestemmelse 6.2 om flomveier, og vannressursloven § 11 (kantvegetasjon).

1. *Se tillegg 4, definisjon av vassdrag.*

2. *Med byggeformål menes arealformål etter plan- og bygningsloven (pbl.) § 11-7 nr. 1.*

10.7 Byggegrense mot sjø (§ 11-9, nr. 5 og 6)

Byggegrense mot sjø er vist med juridisk linje på kommuneplanens arealplankart. Nærmere sjø enn angitt byggegrense tillates ikke tiltak etter pbl. § 1-6, annet enn:

a. Tiltak for tilrettelegging av offentlige; friområder, parker, kyststi, turstier, sanitæranlegg og HC-parkering, til allmenn ferdsel og bruk.

b. Påfylling av stedegen sandtype² på eksisterende offentlig sandstrand.

c. Regulert småbåthavn i tråd med bestemmelse 19.2

d. Regulert brygge eller molo i tråd med bestemmelse 10.8.1.

e. Gjenoppføring/reparasjon av tidligere godkjent brygge i tråd med bestemmelse 10.8.2.

f. Nyetablering, vedlikehold, flytting og fjerning av offentlige anlegg til navigasjonsmessig bruk.

g. Offentlig godkjente vann- og avløpsanlegg, forutsatt at disse ikke medfører søknadspliktige terrengendringer.

h. Tilbygg på inntil 8m² for sanitæranlegg når følgende vilkår er oppfylt:

1) Tilbygget er nødvendig for å sikre avkloakking av eiendommen ved tilkobling til godkjent vann- og avløpsanlegg, og

2) det kan dokumenteres at sanitæranlegg ikke kan integreres i eksisterende bebyggelse, og

3) tilbygget plasseres i tilknytning til hovedbruksenhet, i retning bort fra sjø, og

4) tilbygget har materialbruk og fargevalg som ikke medfører økt fjernvirkning mot sjø.

Nærmere sjø enn angitt byggegrense er det ikke tillat å fjerne vegetasjon, utenom normal skjøtsel. Verdifulle trær¹ skal bevares.

Opplysning:

1. *Se tillegg 4, definisjon av Verdifulle trær.*

2. *Se tillegg 4, definisjon av stedegen sandtype.*

10.8 Brygger og sandstrender (pbl. §§ 1-5, 11-9, nr. 5 og 11-10 nr. 5)

10.8.1 Regulerte brygger

Oppføring av nye brygger og lignende tiltak tillates kun der dette følger av reguleringsplan vedtatt etter 11.09.1993. I områder som omfattes av reguleringsplaner som åpner for oppføring av brygger og lignende gjelder følgende:

a. Det tillates én fastbrygge på maks 10 m² per eiendom med strandlinje.

b. Fastbrygger som oppføres langsetter sjøkanten skal ikke ta opp mer enn 6 meter av strandlinjen.

c. Der hvor det er langgrunt tillates i tillegg flytebrygge ut til sjødybde på 1,5 meter middelvannstand. Lengden på flytebryggen må ikke overstige 10 meter inkludert landgang, og bredden skal være maksimalt 2,4 meter.

d. Fastbrygger skal som hovedregel bygges som pelebrygge eller utkraget brygge.

e. Sprengningsarbeider tillates ikke

f. Støping i sjøbunn i form av tett konstruksjon/bølgebryter tillates ikke.

g. Molo, steinfyllinger og andre bunnmurte brygger er ikke tillatt, annet enn der det følger av reguleringsplan.

h. Utriggere tillates ikke.

i. Det er ikke tillatt å etablere rekkverk/levegger, lyssetting, flaggstenger eller andre privatiserende elementer på eller ved bryggen.

Bestemmelsen gjelder ikke regulert felles bryggeanlegg eller småbåthavn.

10.8.2 Etablerte brygger

Endring, riving og gjenoppføring av lovlig etablert brygge er tillatt på følgende vilkår:

a. Det kan dokumenteres at det er mindre enn 5 år siden bryggen ble skadet/ødelagt og fungerte etter sin hensikt.

b. Tiltaket medfører ikke utvidelse av opprinnelig godkjent brygge

c. Tiltaket ellers er i tråd med bestemmelse 10.8.1 Regulerte brygger, bokstav b, c, d, e, h og i.

10.8.3 Sandstrender

Det tillates ikke etablering av kunstige sandstrender eller påfylling av ikke-stedegen sandtype¹, hverken på land eller i sjø. Tiltak i sjø krever tillatelse fra statsforvalteren.

Opplysning: Etablering av bøyer er søknadspliktig etter havne- og farvannsloven.

1. *Se tillegg 4, definisjon av stedegen sandtype.*

11. Bevaring av kulturminner og kulturmiljø

11.1 Bevaring av eksisterende bygninger og annet kulturmiljø (pbl. § 11-9, nr. 7)

11.1.1 Ved nye tiltak og regulering

Ved nye tiltak og ved regulering skal det tas særlig hensyn til kulturminner og kulturmiljøer, herunder historiske hageanlegg, tufter og andre spor etter eldre bosetning, dyrkingsspor, stier, maritime kulturminner, industrielle kulturminner, tradisjonslokaliteter, tradisjonelle industrimiljøer og anlegg, inkl. Is dammene, bergverk/gruvevirksomhet etc. Den kulturhistorisk verdifulle bebyggelsen skal søkes bevart, og områdenes særpregede miljø og identitet skal sikres. Også parker, friareal, hager, alleer og verdifulle trær skal i størst mulig grad bevares. Nye bygninger skal tilpasses eksisterende bebyggelsesstruktur, gateløp, høyder, volum og formspråk. Nye tiltak skal ikke redusere områdets miljø- og verneverdi.

11.1.2 Bebyggelse og anlegg med høy verneverdi

Bebyggelse og anlegg med høy verneverdi skal bevares, i tråd med tidligere vedtatte kulturminneplaner:

- Plan for faste kulturminner i Asker, vedtatt 08.11.2016
- Liste over prioriterte kulturminner og kulturmiljøer i Røyken, etter vedtak av 14.12.2017
- Liste som viser verneverdi for vurderte bygg i Hurum (A-listen), etter vedtak av 09.04.2019

For bebyggelse med høy verneverdi gjelder følgende:

- Riving av bebyggelse, herunder konstruksjoner og anlegg, er ikke tillatt.
- Bygningene kan settes i stand under forutsetning av at takform, fasadeutforming, materialbruk og detaljering er lik eksisterende, eller tilbakeføres til tidligere utseende.
- Mindre tilbygg og påbygg kan tillates, dersom endringene underordnes bygningens hovedform og -volum, material- og fargebruk og utformes på en slik måte at bygningen beholder sin verneverdi.

11.1.3 Bygninger og anlegg fra før 1950 eller SEFRAK-registrert, med ikke avklart verneverdi

Ved søknad som innebærer fjerning, skjemming, riving eller ombygging av kulturminner, bygninger og anlegg som er fra før 1950 eller SEFRAK-registrert, med ikke avklart verneverdi, kan kommunen stille krav om kulturminnefaglig vurdering av verneverdien til kulturminnene, bygningene eller anleggene. Dette omfatter også tradisjonslokaliteter og alle andre typer kulturminner fra nyere tid, som ikke er automatisk fredet i henhold til Lov om kulturminner.

11.1.4 Kulturminne som sekundær boenhet

På eksisterende tomter avsatt til boligbebyggelse hvor det er tillatt med sekundær boenhet, kan den sekundære boenheten etableres i eksisterende frittliggende bygning som er registrert som kulturminne, under følgende forutsetninger:

- Tiltaket medfører ikke økt boligvolum. Hele bygningen kan tas i bruk som sekundær boenhet
- Bygningen beholder sin verneverdi
- Boligen er tilknyttet godkjent vann- og avløpsanlegg
- Tiltaket har vært på høring hos Fylkeskommunen, og tiltak beliggende i 100m-beltet har vært til høring hos Statsforvalter

Endring av boenhet som nevnt over utløser ikke krav til opparbeidelse av vei for ny boenhet ihht. vei- og gatenormal.

11.1.5 Ved søknad om riving av kulturminne²

Ved søknad om riving av et kulturminne eller ved søknad om tiltak som vil kunne påvirke et kulturmiljø skal det foreligge en kulturminnefaglig vurdering av verneverdien av kulturminnet i seg selv, av kulturminnets rolle i det fysiske miljøet det befinner seg i, og av konsekvenser for kulturmiljøet.

Søknad om riving av kulturminner med høy verneverdi, eller tiltak som vil kunne påvirke et kulturmiljø med høy verneverdi, skal forelegges fylkeskommunens kulturminnemyndighet før eventuell tillatelse.

11.1.6 Solcelleanlegg på kulturminner og i kulturmiljø, jf. pbl. § 11-9 nr. 6

Etablering av solcelleanlegg på bygninger med formell vernestatus, fredet, eller vernet etter pbl., eller på bygninger innenfor kulturmiljø fastsatt i plan, er ikke tillatt uten samtykke fra kommunen(kulturminneforvalter). Tillatelse kan kun gis dersom anlegget ikke forringer kulturminneverdien av bygningen eller kulturmiljøet.

Opplysning: Se tillegg 5, A-liste fra Hurum kommune.

- Se bestemmelse 2.5 Krav om ny reguleringsplan ved riving av regulert kulturminne.

BESTEMMELSER TIL AREALFORMÅL

12. Fellesbestemmelser til arealformål

12.1 Bevaring av vegetasjon før regulering (pbl. § 11-9 nr. 1, 4 og 6)

For områder avsatt til byggeformål, arealformål samferdselsanlegg og teknisk infrastruktur samt småbåthavn med krav om reguleringsplan tillates ikke fjerning av trær eller annen verdifull vegetasjon, utover normal skjøtsel, før området inngår i en reguleringsplan og status til terreng og vegetasjon er fastsatt. Dette gjelder ikke tiltak som er unntatt plankravet jf. bestemmelse 2.2

12.2 Terrenginngrep, plassering og grøntareal (pbl. § 11-9, nr. 5)

12.2.1 Plassering og terrenginngrep

Ved alle tiltak etter plan- og bygningsloven skal det legges stor vekt på bevaring av eksisterende terreng og vegetasjon. For å unngå større fyllinger og skjæringer ved plassering i terreng, skal høydeforskjellen på tomten tas opp i bebyggelsen. Tiltak skal tilpasses terreng og landskap, ikke omvendt.

Terrenginngrep for å oppnå høyere utnyttelse, annen plassering eller høyere gesims- og terrenghøyde enn tomtens naturlige topografi legger til rette for, tillates ikke utenfor byggverkets fotavtrykk, med mindre det følger av reguleringsplan. Utfylling/igjenfylling skal kun skje med rene masser.

Bestemmelsen gjelder ikke for samferdselsanlegg og teknisk infrastruktur, arealformålet ATA1-2, eller områder avsatt til massedeponi, massemttak eller råstoffutvinning i kommuneplan eller reguleringsplan.

12.2.2 Andel grøntareal

Der ikke annet er bestemt i reguleringsplan, skal områder avsatt til byggeformål, utenom sentrumsformål, ha en andel grøntareal¹ på bakkenivå som er minimum 30 % av netto tomteareal.

Opplysning: 1. se definisjon av Grøntareal i tillegg 4 definisjoner.

12.3 Uteoppholdsareal, leke- og aktivitetsareal (pbl. § 11-9, nr. 5)

Minste uteoppholdsarealet (MUA) inndeles i tre kategorier: MUA privat, MUA felles og MUA lekeareal. Der ikke annet er bestemt i den enkelte reguleringsplan, gjelder følgende for uteoppholdsareal:

12.3.1 Fellesbestemmelser for minste uteoppholdsareal (MUA)

- Uteoppholdsarealet skal være egnet til lek, aktivitet, opphold og rekreasjon. Areal avsatt til ferdsel (sykling, kjøring, parkering, renovasjon og lignende) skal ikke medregnes i uteoppholdsarealet (MUA).
- Uteoppholdsarealet skal ligge på terreng og skal ikke være brattere enn 1:3. Ved planlegging av nye boligområder og opprettelse av ny grunneiendom skal 25 % av uteoppholdsarealet ikke være brattere enn 1:16.
- Utforming av gode uteoppholdsarealer skal ikke medføre uheldig planering/oppfylling av terreng, jf. bestemmelse 12.2.1.
- Alle uteoppholdsareal som inngår i MUA, skal ha støynivå under Lden 55dB, og tilfredsstillende nasjonale normer og anbefalinger knyttet annen forurensning, herunder også aktsomhet for magnetfelt og strålefare.
- Ved regulering skal minst 50 % av alle uteoppholdsareal som inngår i MUA skal være solbelagt kl. 15 ved vår- og høstjevndøgn.
- Alle private uteoppholdsarealer (MUA privat) skal ha min. 3 timer sammenhengende dokumentert soltilgang ved vår- og høstjevndøgn.
- For øvrig gjelder særskilte krav til minste uteoppholdsareal i henhold til tabellen i retningslinje R 12.3.

12.3.2 Fellesbestemmelser for minste uteoppholdsareal lekeareal (MUA)

- Lekearealer skal gi muligheter for ulike typer lek til alle årstider. De skal kunne brukes av ulike aldersgrupper og gi mulighet for samhandling mellom barn, unge og voksne.
- Lekeareal for barn i ulike aktivitetsgrupper skal framgå av illustrasjonsplan og utomhusplanen.
- Utomhusplan med beskrivelse skal redegjøre for lokalisering av ulike funksjoner i forhold til hverandre, sol, støy, forurensning og vind. Eventuelle fysiske skiller mellom ulike bruksformål må framgå.
- Innenfor lekearealer skal det redegjøres for bevaring og integrering av eksisterende terreng og vegetasjon.

12.4 Byggegrense mot vei (pbl. § 11-9, nr. 5)

12.4.1 Byggegrense mot kjørevei

I områder avsatt til byggeformål, samferdselsanlegg og teknisk infrastruktur, der det ikke er definert byggegrense i gjeldende reguleringsplan/kommunedelplan, gjelder følgende:

- Mot fylkesveier i områder med sentrumsformål er byggegrense 15 meter.
- Mot Semsveien, Rustadveien, Vollenveien, Heggedalsveien, Kirkeveien, Gamle Drammensvei, Blakstadmarka, Langenga, Bleikerveien sør for kryss Røykenveien og mot Drammensveien vest for Slottsberget, Liahagen, Dikemarkveien, er byggegrense 20 meter.
- Mot fylkesveier for øvrig er byggegrense 30 meter.
- Mot kommunale og private veier følger byggegrense av kommunens til enhver tid gjeldende vei- og gatenorm.

Avstanden skal måles fra midtlinjen i to-felts vei, og fra midtlinje i nærmeste kjørebane ved flere enn to felt.

12.4.2 Byggegrense mot gang og sykkelvei

Såfremt annet ikke fremgår av reguleringsplan, er byggegrensen for gang og sykkelvei:

- 15 meter i LNFR-områder
- 7 meter i andre områder

Avstand måles fra midtlinjen i gang og sykkelveien.

12.5 Avkjørsel til eiendommer (pbl. § 11-10, nr. 4)

Det tillates kun én avkjørsel per eiendom, med mindre gjeldende reguleringsplan/kommunedelplan angir annet. I LNFR-områder kan flere avkjørsler per eiendom tillates med tillatelse fra veieier, jf. bestemmelse 18.1.2

Ved regulering/etablering av ny boligtomt skal avkjørsel skje direkte fra offentlig vei eller fra felles boligvei.

Der slik felles boligvei betjener flere eiendommer, skal arealet reguleres til felles boligvei og etableres som fellesareal (realsameie) for de eiendommene veiarealet skal betjene.

12.6 Mobilitetspunkt (pbl. § 11-9, nr. 5)

Der mobilitetspunkt ikke er angitt i reguleringsplan, kan mobilitetspunkt etableres i områder avsatt til sentrumsformål, samferdselsanlegg og teknisk infrastruktur, så fremt:

- Tiltaket ikke hindrer for trafikkavvikling og fremkommelighet for gående og syklende.
- Tiltaket ikke kommer i konflikt med vann- og avløpsledninger, flomveier, frisikt, byggegrense mot kryss, areal til veivedlikehold, turstier og allmenn ferdsel
- Tiltaket ikke opptar areal for biloppstilling
- Det er tilgang til parkering for henting og levering
- Tiltaket har en god estetisk utforming og plassering

12.7 Returpunkt, pakkeautomater etc. (pbl. §§ 11-9, nr. 5 og 11-10 nr. 1)

Der ikke annet følger av reguleringsplan, kan returpunkt, pakkeautomater etc. plasseres i områder avsatt til byggeformål så fremt:

- Tiltaket ikke hindrer for trafikkavvikling og fremkommelighet for gående og syklende.
- Tiltaket ikke kommer i konflikt med vann- og avløpsledninger, flomveier, frisikt, byggegrense mot kryss, areal til veivedlikehold, turstier og allmenn ferdsel
- Tiltaket ikke opptar areal for biloppstilling
- Det er tilgang til parkering for avlevering/henting.
- Tiltaket har en god estetisk utforming og plassering

12.8 Nettstasjoner (pbl. § 11-9, nr. 5)

Der ikke annet er bestemt i den enkelte reguleringsplan vedrørende nettstasjoner, gjelder følgende:

- Nettstasjoner tillates oppført i områder avsatt til byggeformål¹, samferdselsanlegg og teknisk infrastruktur, samt i LNF-områder i forbindelse med fremføring av strøm til eksisterende og godkjent bebyggelse.
- Nettstasjoner tillates ikke oppført på områder avsatt til uteoppholdsareal (lekeplass) eller innenfor hensynsone for Naturmiljø (H560_1-3), hensynssone nedslagsfelt drikkevann (H110) Faresone Flom (H320), faresone ras og skred (H310) eller båndleggingsone H720, H730 og H735.
- Nettstasjon tillates i tillegg til fastsatt utnyttelse.
- Nettstasjonen skal i utforming og plassering tilpasses omgivelsene, ved plassering innenfor hensynssone kulturmiljø (H570_1-4) skal utforming og plassering avklares med kommunens byggesaksavdeling (kulturminnegruppe).
- Nettstasjoner tillates oppført utenfor regulerte byggegrenser, og inntil 2 meter fra eiendomsgrense og regulert vei.
- Nettstasjoner skal ikke komme i konflikt med vann- og avløpsledninger, flomveier, frisikt, byggegrense mot kryss, areal til veivedlikehold, turstier og allmenn ferdsel.
- Nettstasjoner skal ha minimum 5 meter avstand fra annen bebyggelse.

12.9 Estetiske krav til bebyggelse og anlegg (pbl. § 11-9, nr. 6)

Alle plan- og byggesaker skal inneholde en redegjørelse og vurdering av tiltakets estetiske sider, både i forhold til seg selv, til omgivelsene og til fjernvirkning.

Ved søknad om oppføring av nybygg og tilbygg/påbygg, skal det utarbeides terrengsnitt som viser eksisterende og ferdigplanert terreng med oppriss av tiltaket og bebyggelse på naboeiendommer. Eiendomsgrenser og byggegrenser skal fremgå av illustrasjonen.

12.10 Skilt- og reklameinnretninger (pbl. § 11-9, nr. 5)

Skilt og reklameinnretninger skal være i henhold til de til enhver tid gjeldende bestemmelser for skilt og reklameinnretninger i Asker kommune.

Skilt til offentlige og samfunnsnyttige institusjoner i henhold til bestemmelser for skilt og reklameinnretninger skal forelegges kommunen for vurdering av unntak fra søknadsplikt.

13. Felles bestemmelser til boligbebyggelse

13.1 Feltutbygging (pbl. § 11-9, nr. 5)

Utbygging av boligfelt med 4 eller flere hovedbruksenheter tillates kun i prioriterte vekstområder¹, eller på arealer avsatt til framtidig boligbebyggelse på kommuneplanens arealplankart, med mindre annet fremgår av reguleringsplan.

Opplysning: Arealer avsatt til framtidig boligbebyggelse fremgår av boligbyggeprogrammet, og er gitt feltnavn. Se også retningslinje R. 13.1

1. Prioriterte vekstområder er vist med bestemmelsesområde #7 på kommuneplanens arealplankart.

13.2 Sosiale boformer (pbl. § 11-9, nr. 5)

Det kan etableres sosiale boformer hvor en gruppe boliger er knyttet til både innvendige og utvendige fellesarealer. Fellesarealet skal være samlet, og i direkte tilknytning til boenhetene. Det skal være varierte boligstørrelser tilrettelagt for en variert beboergruppe.

Opplysning: Se tillegg 4, definisjon av sosiale boformer, og R13.2.

13.3 Sekundær boenhet (pbl. § 11-9, nr. 5)

Sekundær boenhet¹ tillates kun i tilknytning til enebolig og skal være integrert i hovedbruksenheten, med mindre annet er bestemt i den enkelte reguleringsplan, eller i bestemmelser 14.3, 14.4 og 14.5, jf. 11.1.4.

Maksimal størrelse på sekundær boenhet er 60 m² BRA per tomt + bodareal på inntil 5 m² BRA, med mindre annet er bestemt i den enkelte reguleringsplan. Overbygget parkering for sekundær boenhet inngår ikke i maksimal størrelse.

Opplysning: Se bestemmelse 11.1.4 om Kulturminne som sekundær boenhet, og bestemmelser 8.2 og 12.3 med krav til parkering og uteoppholdsareal

1. Se tillegg 4, definisjon av boenhet og sekundær boenhet.

13.4 Plassering av mindre støttemurer og mindre terrenginngrep utenfor byggegrense i områder med frittliggende småhusbebyggelse (pbl. § 11-9, nr. 5)

13.4.1 Støttemur og mindre terrenginngrep utenfor regulert byggegrense.

For regulert boligtomt med frittliggende småhusbebyggelse, tillates det mindre støttemurer og mindre terrenginngrep utenfor regulert byggegrense, forutsatt at:

- De mindre tiltakene ikke er i konflikt med verne- og hensynsoner, vann- og avløpsledninger, flomveier, frisikt eller byggegrense mot kryss.
- Krav i bestemmelse 12.2.1 og 14.1.2 om terrenginngrep ivaretas.
- Øvrige krav etter plan- og bygningsloven med tilhørende forskrifter ivaretas.

13.4.2 Mindre tiltak og bygg unntatt søknadsplikt, utenfor regulert byggegrense mot naboeiendom¹

For regulert boligtomt med frittliggende småhusbebyggelse, tillates det mindre tiltak jf. pbl § 20.5 og byggesaksforskriften (SAK 10) § 4.1 plassert utenfor regulert byggegrense mot naboeiendom¹, forutsatt at:

- Tiltaket plasseres minst 1 meter fra nabogrensen, avstandskravet gjelder ikke for grannegjerde på inntil 1,5 meter høyde, eller levegg på inntil 1,8 meter høyde og 5 meter lengde.
- Verken bebygd areal (BYA) eller samlet bruksareal (BRA) skal være over 50,0 m² BYA og BRA.
- Avstand mellom bygget og bolighus skal være minimum 1,0 m (målt i veggliv).
- Bygning kan ikke inneholde rom for varig opphold.

Opplysning: For SB områder se bestemmelse 14.4.1 om tilpasning til eksisterende bebyggelse og bebyggelsesstruktur.

1. Det er begrensninger for tiltak utenfor byggegrense mot vei, se 13.4.1 og 13.5

13.5 Plassering av frittliggende garasje og avfallshus utenfor byggegrense mot vei i områder med frittliggende småhusbebyggelse (pbl. § 11-9, nr. 5)

13.5.1 Frittliggende garasje eller uthus o.l.

For regulert boligtomt med frittliggende småhusbebyggelse, tillates det én frittliggende garasje eller ett uthus eller lignende bygg plassert utenfor regulert byggegrense mot kommunal vei og fellesatkomst/fellesboligvei, forutsatt at følgende krav overholdes:

- Verken bebygd areal (BYA) eller samlet bruksareal (BRA) skal være over 50,0 m² BYA og BRA.
- Der den enkelte reguleringsplan ikke angir lavere høyde, tillates gesimshøyde inntil 3,0 m og mønehøyde tillates inntil 5,0 m. Høyder måles fra ferdig planert terrengs gjennomsnittsnivå rundt bygningen.
- Avstand mellom bygget og bolighus skal være minimum 1,0 m (målt i veggliv).
- For garasje med innkjøring parallelt med vei, skal avstand til veiformål være minimum 2,0 m.
- For garasje med innkjøring vinkelrett fra vei, skal avstand til veiformål være minimum 5,0 m. Det skal være plass til bil foran garasje på egen tomt (minimum 5 m).
- Bygning skal plasseres minimum 2 meter fra veiformål.
- Bygget kan ikke inneholde rom for varig opphold.
- For riks- og fylkesveier tillates ikke parkering mellom byggegrense og vei.
- Plassering av bygget skal ikke komme i konflikt med verne- og hensynsoner, vann- og avløpsledninger, flomveier, frisikt eller byggegrense mot kryss.

13.5.2 Avfallshus

I tillegg til bygg tillatt etter 13.5.1 tillates én bygning/konstruksjon som benyttes til avfallshåndtering/innsamling tillates plassert utenfor byggegrense mot kommunal vei og fellesatkomst/fellesboligvei, forutsatt at følgende krav overholdes:

- Tiltak har maksimal størrelse på inntil 3 m² BYA per hovedbruksenhet,
- Tiltaket har maksimal gesimshøyde 2,0 meter målt til ferdig planert terreng og skal plasseres min. 1 meter fra regulert vei.
- Plassering av tiltaket ikke kommer i konflikt med verne- og hensynsoner, vann- og avløpsledninger, flomveier, frisikt eller byggegrense mot kryss.

Opplysning: For SB områder se bestemmelse 14.4.1 om tilpasning til eksisterende bebyggelse og bebyggelsesstruktur.

14. Bestemmelser til småhusområder

14.1 Bebyggelse og terrenginngrep (pbl. § 11- 9, nr. 5)

14.1.1 Type bebyggelse:

Boligkategorier fremgår av arealplankartet. Innenfor boligområder angitt som, boligkategori *generelle boligområder* (GB), *spesielle boligområder* (SB), og *boligområder innenfor 100 metersbeltet langs sjø* (GBS) tillates kun frittliggende småhusbebyggelse som angitt i bestemmelsene nedenfor.

I småhusområdene tillates ikke videre fortetting annet enn der det følger av reguleringsplan, som angitt i bestemmelse 2.3.

Bestemmelsenes kapittel 14 gir rammer for bebyggelsens utnyttelse og utforming.

14.1.2 Terrengendringer utenfor byggverkets fotavtrykk

Bygg skal plasseres i forhold til terreng i tråd med bestemmelse 12.2.1. Såfremt ikke annet er bestemt i reguleringsplan skal minimum 50 % av tomtens areal holdes fri for terrenginngrep, herunder også byggegroper og andre inngrep i terreng i bygge- og anleggsfasen. Der det kan gjøres terrenginngrep gjelder følgende:

- For tomter med terrengfall mindre enn 1:3 skal høyde på støttemurer, fyllinger og/eller skjæringer ikke overskride 1 meter. Minste avstand mellom støttemurer skal være 1,5 meter i terrengets fallretning.
- For tomter med terrengfall mer enn 1:3 skal høyde på støttemurer, fyllinger og/eller skjæringer ikke overskride 1,5 meter. Minste avstand mellom støttemurer skal være 2 meter i terrengets fallretning.
- Høyder måles fra eksisterende terreng, og avstand mellom støttemurer måles fra bunn av øverste støttemur til ytterkant topp av nederste støttemur.
- Terrenginngrep som er nødvendig for å etablere nødvendig og/eller trafiksikker adkomst, herunder kjellerinngang, innkjøring til garasje etc. kan overstige høydene angitt i a og b.
- Terrenginngrep for lysgrav, trappenedgang etc. som ligger inntil 1,5 meter fra byggets fasadeliv tillates ut over høydene i a og b.

Opplysning: se bestemmelse 2.3 om krav om ny reguleringsplan i regulerte boligområder

- 100-metersbeltet langs sjø er vist med bestemmelsesområder #6 på kommuneplanens arealplankart.

14.2 MUA krav (minste uteoppholdsareal) for frittliggende småhusbebyggelse

Der annet ikke er bestemt i gjeldende reguleringsplan gjelder følgende krav for minste uteoppholdsareal:

- Eneboliger skal ha minimum 200m² uteoppholdsareal hvorav minimum 75 m² skal være sammenhengende areal og med minste bredde på 4 meter.
- Tomannsboliger skal ha minimum 150 m² uteoppholdsareal per hovedbruksenhet hvorav minimum 75 m² skal være sammenhengende areal og med minste bredde på 3 meter.
- Sekundærboenhet skal ha minimum 12 m² uteoppholdsareal som skal være sammenhengende og i direkte tilknytning til boenheten.

Takterrasser kan medregnes i uteoppholdsareal dersom takterrassen grenser mot annet målbart uteoppholdsareal på terreng, og hvor det ikke er nivåforskjell på mer enn 20cm mellom terrenget og terrassen.

14.3 Generelle boligområder (felt GB) (pbl. § 11- 9, nr. 5 og 6)

Boligkategori GB fremgår av arealplankartet. Bestemmelsene i punkt 14.3 nedenfor gjelder regulerte områder med reguleringsplan vedtatt før 1.1.2005, og som ikke er regulert til spesialområde bevaring. Bestemmelsene gjelder også uregulerte boliger utenfor 100-metersbeltet jf. bestemmelse 2.2.1

14.3.1 Boenheter¹

Der ikke annet er bestemt i den enkelte reguleringsplan vedrørende antall boenheter¹, tillates disse områdene bebygget med to boenheter¹. Det tillates enten én frittliggende enebolig med tilhørende integrert sekundær² boenhet eller én tomannsbolig.

Sekundær boenhet kan etableres i frittliggende bygg på eiendommen i tråd med bestemmelse 11.1.4 om kulturminne som sekundær boenhet

14.3.2 Utnyttelse

I boligområder avsatt som boligkategori GB skal BYA ikke overstige %-BYA = 25 % av tomtens nettoareal. Dersom reguleringsplan har lavere utnyttelsesgrad overstyrer denne. Der reguleringsplan tillater høyere utnyttelse, gjelder reguleringsplanens utnyttelsesgrad. For områder på Nesøya med hensynsone villalandskap (H550_2) skal grad av utnyttelse ikke overstige %-BYA = 20 %.

I beregningen av BYA/BRA skal krav til antall garasjeplasser medtas med 18 m² pr. plass, jf. bestemmelse 8.2 Parkeringsnormen, uavhengig av om garasje bygges eller ikke.

Følgende planer gjelder fortsatt mht. utnyttelse:

- 179H Del av Poverud Ulven Golfsenter – 1.6.2004
- 55i Skustadgata – 18.11.2003

14.3.3 Høyder

Regulert etasjebegrensning oppheves. Der gjeldende regulering ikke angir høyere høyde, gjelder følgende:

- Gesimshøyde tillates inntil 7,0 meter, og mønehøyde tillates inntil 9 meter.
- For bebyggelse med pulttak og/eller flate tak tillates gesimshøyde inntil 7,0 meter. Ved kombinasjon med andre takformer tillates gesimshøyde inntil 7,0 meter.
- Høyder måles fra ferdig planert terrengs gjennomsnittsnivå rundt bygningen. Gesimshøyden skal likevel ikke på noe punkt overstige 8 m fra laveste punkt på ferdig planert terreng.

Med flate tak menes tak med maksimalt 4 graders takvinkel.

14.3.4 Tak

Alle takformer og møneretninger tillates, også der annet er bestemt i reguleringsplan.

Der ikke annet er bestemt i den enkelte reguleringsplan vedrørende ark/opplett/innhugg/kobbhus i takflaten, tillates dette etablert over tillatt gesims på følgende vilkår:

- Innenfor 1/3 av fasadens lengde per takflate
- Gesimshøyde for ark/opplett/kobbhus tillates inntil 8,0 meter, og skal underordnes byggets mønehøyde.

Takterrasser⁴ tillates med inntil 6,5 meters høyde på overkant gulv, og tillates ikke plassert nærmere nabogrense enn 4,0 meter. For takterrasser⁴ høyere enn 4,5 meter på overkant gulv, gjelder følgende begrensninger:

- Takterrasser og rekkverk til takterrasse må være tilbaketrukket minimum 1,5 meter inn på takflaten fra gesims. Dette gjelder ikke hvor takterrasse er utformet som innhugg i takflaten innenfor 1/3 av fasadens lengde per takflate og hvor innhugget er plassert minimum 1,5 m fra gavlvegg.
- Samlet areal for takterrasser kan maksimalt utgjøre 40% av bygningens BYA. Alle høyder måles fra eksisterende terrengs gjennomsnittsnivå rundt bygningen.

14.3.5 Garasje, bod, uthus og andre lignende bygninger

Der gjeldende reguleringsplan ikke angir høyere høyde for garasje og andre lignende bygninger som ikke er bolig, gjelder følgende:

- a. Gesimshøyde tillates inntil 3,0 meter, og mønehøyde inntil 5 meter. Gesimshøyden skal likevel ikke på noe punkt overstige 4 m fra laveste punkt på ferdig planert terreng.
- b. Høyder måles fra ferdig planert terrengs gjennomsnittsnivå rundt bygningen.
- c. Garasje skal være tilpasset hovedhuset.

Garasjer kan være frittliggende eller integrert i boligen, uavhengig av hva reguleringsplanen angir. I det tilfellet garasjen er integrert i boligen (én bygning) vil de høydebestemmelser som gjelder for boligen også gjelde for den del av bygget som utgjør garasje.

14.3.6 Parkering

Antall garasjeplasser og biloppstillingsplasser skal være i henhold til parkeringsnormen, jf. bestemmelse 8.2, uavhengig av om garasjen bygges eller ikke. Dimensjonering/utforming av parkeringsarealene skal være i henhold til kommunens til enhver tid gjeldende vei- og gatenorm.

Opplysning: Se bestemmelse 1.2 Forholdet til vedtatte reguleringsplaner. Vei- og gatenorm for tidligere Asker, Røyken og Hurum kommuner gjelder for sine respektive arealområder inntil ny vei- og gatenorm for Asker kommune er vedtatt.

1. *Se tillegg 4, definisjon av boenhet.*

2. *Se bestemmelse 13.3 Sekundær boenhet.*

3. *Se bestemmelsen 14.2 som angir når takterrasse kan inngå i minste uteoppholdsareal.*

14.4 Boligområder med spesielle kvaliteter (felt SB) (pbl. § 11- 9, nr. 5, 6 og 7)

Boligkategori SB fremgår av arealplankartet. Bestemmelsene i punkt 14.4 gjelder regulerte områder med reguleringsplan vedtatt før 1.1.2005, og som ikke er regulert til spesialområde bevaring.

14.4.1 Tilpasning til eksisterende bebyggelse

Plassering av ny bebyggelse skal følge eksisterende bebyggelsesstruktur⁴. Ny bebyggelse skal tilpasses eksisterende bebyggelse i området i byggestil, utforming, materialbruk, farge, skala og form.

14.4.2 Boenheter¹

I områder som er regulert til frittliggende boliger og der ikke annet er bestemt i den enkelte reguleringsplan vedrørende antall boenheter, tillates én frittliggende enebolig og én integrert sekundær² boenhet.

Sekundær boenhet kan etableres i frittliggende bygg på eiendommen i tråd med bestemmelse 11.1.4 om kulturminne som sekundær boenhet

14.4.3 Utnyttelse

I boligområder avsatt som boligkategori SB skal BYA ikke overstige %-BYA = 20 % av tomtens nettoareal. Dersom reguleringsplan har lavere utnyttelsesgrad overstyrer denne. Der reguleringsplan tillater høyere utnyttelse, gjelder reguleringsplanens utnyttelsesgrad. For områder på Nesøya med hensynsone villalandskap (H550_2) skal grad av utnyttelse ikke overstige %-BYA = 15 %.

Krav til biloppstillingsplasser utover garasjeplasser tillates i tillegg til angitt %-BYA, forutsatt at parkeringsplassene ligger på terreng og ikke er overbygd. I beregningen av BYA/BRA skal krav til antall garasjeplasser medtas med 18 m² pr. plass, jf. bestemmelse 8.2 Parkeringsnorm, uavhengig av om garasje bygges eller ikke.

Avfallshus for oppbevaring av avfallsbeholdere på inntil 3 m² BYA per hovedbruksenhet tillates i tillegg til angitt BYA.

14.4.4 Høyder

Der høyde ikke er bestemt i den enkelte reguleringsplan gjelder følgende:

- a. Høyden skal tilpasses eksisterende bebyggelse.
- b. Gesimshøyde tillates inntil 6,5 meter, og mønehøyde tillates inntil 8,5 meter. Målt fra ferdig planert terrengs gjennomsnittsnivå rundt bygningen.

Der reguleringsplan angir etasjebegrensing, med unntak av hensynsone bevaringsområder for kulturminne, gjelder følgende:

- a. Der reguleringsplanen tillater mindre enn 2 etasjer tillates gesimshøyde inntil 4,5 meter, og mønehøyde inntil 6,5 meter. Gesimshøyden skal ikke på noe punkt overstige 5,5 m fra laveste punkt på ferdig planert terreng.
- b. Der reguleringsplanen tillater 2 etasjer eller mer, tillates gesimshøyde inntil 5,5 meter, og mønehøyde inntil 8,0 meter. Gesimshøyden skal ikke på noe punkt overstige 6,5 m fra laveste punkt på ferdig planert terreng.
- c. På tomter der eksisterende terreng er flatt (maks. 0,5 meter høydeforskjell innenfor husets fotavtrykk) tillates både gesims- og mønehøyde inntil 0,5 meter høyere enn angitt i punktene a og b.
- d. Høyder måles fra ferdig planert terrengs gjennomsnittsnivå rundt bygningen.

14.4.5 Garasje bod, uthus og andre lignende bygninger

Der annet ikke er bestemt i den enkelte reguleringsplan vedrørende garasje og andre lignende bygninger som ikke er bolig, gjelder følgende:

- a. Gesimshøyde tillates inntil 3,0 meter, og mønehøyde tillates inntil 5 meter.
- b. Høyder måles fra ferdig planert terrengs gjennomsnittsnivå rundt bygningen. Gesimshøyden skal likevel ikke på noe punkt overstige 4m fra laveste punkt på ferdig planert terreng.
- c. Garasje skal være visuelt tilpasset hovedhuset.

Garasjer kan være frittliggende eller integrert i boligen, uavhengig av hva reguleringsplanen angir.

Dersom det fremgår av reguleringsplan at det kan oppføres frittliggende garasje på inntil 36 m² BYA i tillegg til fastsatt utnyttelse, så gjelder dette tilsvarende også hvor garasjen integrert i boligen (én bygning). I det tilfellet garasjen er integrert i boligens hovedvolum (én bygning) vil de høydebestemmelser som gjelder for garasje gjelde for den del av bygget som utgjør garasje.

14.4.6 Parkering

Der ikke annet er bestemt i den enkelte reguleringsplan vedrørende garasje og biloppstillingsplasser og dimensjonering av parkeringsareal, gjelder bestemmelse 8.2 Parkeringsnorm. Dimensjonering/utforming av parkeringsarealene skal være i henhold til kommunens til enhver tid gjeldende vei- og gatenorm.³ Innenfor planer som tillater garasje på 35 m² BYA tillates denne oppført på 36 m² BYA.

14.4.7 Tak

Takform og takvinkel følger av reguleringsplan. Takterrasse er kun tillat der dette fremgår av reguleringsplan.

Opplysning: Se bestemmelse 1.2 Forholdet til vedtatte reguleringsplaner.

1. *Se tillegg 4, definisjon av boenhet.*

2. *Se bestemmelse 13.3 om sekundær boenhet.*

3. *Vei- og gatenorm for tidligere Asker, Røyken og Hurum kommuner gjelder for sine respektive arealområder inntil ny vei- og gatenorm for Asker kommune er vedtatt.*

4. *Se tillegg 4 definisjon av bebyggelsesstruktur.*

14.5 Generelle boligområder innenfor 100-metersbeltet langs sjø⁴(felt GBS) (pbl. § 11- 9, nr. 5 og 6)

Bestemmelsene i punkt 14.5 gjelder regulerte områder med plan vedtatt før 1.1.2005, og som ikke er regulert til spesialområde bevaring. Bestemmelsen gjelder også uregulerte boliger i 100-metersbeltet, jf. bestemmelse 2.2.1.

14.5.1 Boenheter¹

Der ikke annet er bestemt i den enkelte reguleringsplan vedrørende antall boenheter¹, tillates disse områdene bebygget med én frittliggende enebolig per fradelt tomt. Én integrert sekundær² boenhet tillates på tomter over 1200m².

Sekundær boenhet kan etableres i frittliggende bygg på eiendommen i tråd med bestemmelse 11.1.4 om kulturminne som sekundær boenhet

14.5.2 Utnyttelse

I boligområder avsatt som boligkategori GBS skal BYA ikke overstige %-BYA = 15 % av tomtens nettoareal. Dersom reguleringsplan har lavere utnyttelsesgrad overstyres denne. Der reguleringsplan tillater høyere utnyttelse, gjelder reguleringsplanens utnyttelsesgrad.

Krav til biloppstillingsplasser utover garasjeplasser tillates i tillegg til angitt %-BYA, forutsatt at parkeringsplassene ligger på terreng og ikke er overbygd. I beregningen av BYA/BRA skal krav til antall garasjeplasser medtas med 18 m² pr. plass, jf. bestemmelse 8.2 Parkeringsnorm, uavhengig av om garasje bygges eller ikke.

Avfallshus for oppbevaring av avfallsbeholdere på inntil 3 m²-BYA per hovedbruksenhet tillates i tillegg til angitt %- BYA.

14.5.3 Høyde

Der høyde ikke er bestemt i den enkelte reguleringsplan gjelder følgende:

- Høyden skal tilpasses eksisterende bebyggelse
- Gesimshøyde tillates inntil 6,0 meter, og mønehøyden tillates inntil 8,0 meter.
- Høyder måles fra ferdig planert terrengs gjennomsnittsnivå rundt bygningen. Gesimshøyden skal likevel ikke på noe punkt overstige 7 m fra laveste punkt på ferdig planert terreng.

Der reguleringsplan angir etasjebegrensning, med unntak av hensynsone bevaringsområder for kulturminne, gjelder følgende:

- Der reguleringsplanen tillater mindre enn 2 etasjer tillates gesimshøyde inntil 4,5 meter, og mønehøyde inntil 6,5 meter. Gesimshøyden skal likevel ikke på noe punkt overstige 5,5 m fra laveste punkt på ferdig planert terreng.
- Der reguleringsplanen tillater 2 etasjer eller mer, tillates gesimshøyde inntil 5,5 meter, og mønehøyde inntil 8,0 meter. Gesimshøyden skal likevel ikke på noe punkt overstige 6 m fra laveste punkt på ferdig planert terreng.
- På tomter der eksisterende terreng er flatt (maks. 0,5 meter høydeforskjell innenfor husets fotavtrykk) tillates både gesims- og mønehøyde inntil 0,5 meter høyere enn angitt i punktene a og b.
- Høyder måles fra ferdig planert terrengs gjennomsnittsnivå rundt bygningen.

14.5.4 Tak

Takform og takvinkel følger av reguleringsplan. Der ikke annet er bestemt i den enkelte reguleringsplan vedrørende ark/opplett/innhugg/kobbhus i takflaten, tillates dette etablert over tillatt gesims på følgende vilkår:

- Innenfor 1/3 av fasadens lengde per takflate
- Gesimshøyde for ark/opplett/kobbhus skal underordnes byggets mønehøyde.

Takterrasser³ tillates med inntil 6,5 meters høyde på overkant gulv, og tillates ikke plassert nærmere nabogrense enn 4,0 meter.

For takterrasser høyere enn 4,5 meter på overkant gulv, gjelder følgende begrensninger:

- Takterrasser og rekkverk til takterrasse må være tilbaketrukket minimum 1,5 meter inn på takflaten fra gesims. Dette gjelder ikke hvor takterrasse er utformet som innhugg i takflaten innenfor 1/3 av fasadens lengde per takflate og hvor innhugget er plassert minimum 1,5m fra gavlvegg.
- Samlet areal for takterrasser kan maksimalt utgjøre 30 m²

Alle høyder måles fra eksisterende terrengs gjennomsnittsnivå rundt bygningen.

14.5.5 Garasje, bod, uthus og andre lignende bygninger

Der gjeldende reguleringsplan ikke angir høyere høyde for garasje og andre lignende bygninger som ikke er bolig, gjelder følgende:

- Gesimshøyde tillates inntil 3,0 meter, og mønehøyde inntil 5 meter.
- Høyder måles fra ferdig planert terrengs gjennomsnittsnivå rundt bygningen.
- Garasje skal være visuelt tilpasset hovedhuset. Gesimshøyden skal likevel ikke på noe punkt overstige 4 m fra laveste punkt på ferdig planert terreng.

Garasjer kan være frittliggende eller integrert i boligen, uavhengig av hva reguleringsplanen angir.

Dersom det fremgår av reguleringsplan at det kan oppføres frittliggende garasje på inntil 36 m² BYA i tillegg til fastsatt utnyttelse, så gjelder dette tilsvarende også hvor garasjen integrert i boligen (én bygning). I det tilfellet garasjen er integrert i boligen (én bygning) vil de høydebestemmelser som gjelder for garasje gjelde for den del av bygget som utgjør garasje.

14.5.6 Parkering

Der ikke annet er bestemt i den enkelte reguleringsplan vedrørende garasje- og biloppstillingsplasser og dimensjonering av parkeringsareal, skal antall garasjeplasser og antall biloppstillingsplasser være i henhold til parkeringsnormen, jf. bestemmelse 8.2 Parkeringsnorm. Dimensjonering/utforming av parkeringsarealene skal være i henhold til kommunens til enhver tid gjeldende vei- og gatenorm.⁴

Opplysning: Se bestemmelse 1.2 om Forholdet til vedtatte reguleringsplaner. 100- metersbeltet langs sjø er vist med bestemmelsesområder #6 på kommuneplanens arealplankart

- Se tillegg 4, definisjon av boenhet.*
- Se bestemmelse 13.3 om sekundær boenhet.*
- Se bestemmelsen 14.2 som angir når takterrasse kan inngå i minste uteoppholdsareal.*
- Se Bestemmelse 10.7 om byggegrense mot sjø.*
- Vei- og gatenorm for tidligere Asker, Røyken og Hurum kommuner gjelder for sine respektive arealområder inntil ny vei- og gatenorm for Asker kommune er vedtatt*

15. Bebyggelse og anlegg (pbl. § 11-7, nr.1)

15.1 Bebyggelse og anlegg (BA) (pbl. § 11-9, nr. 5)

Områder for bebyggelse og anlegg åpner for kombinert nærings- og boligformål.

15.1.1 Byggeformål BA1

Innenfor BA1 kan det etableres boligbebyggelse i kombinasjon med kontor, verksted og lager, bygg og anleggsvirksomhet. Eksisterende detaljhandelsvirksomhet kan opprettholdes.

15.1.1.1 Byggeformål BA1.1 (Føyka)

Det tillates bruk etter 15.1.1 Minimum 50% av Føyka-området (regulert delfelt I, II og IV) skal være fri for bebyggelse og tilrettelagt for rekreasjon og fysisk aktivitet.

15.1.2 Byggeformål BA2

Innenfor BA2 kan det etableres boligbebyggelse i kombinasjon med kontor, verksted og lager, bygg og anleggsvirksomhet, samt arealer for plasskrevende varehandel.¹

15.1.3 Byggeformål BA3

Innenfor BA3 kan det etableres boligbebyggelse i kombinasjon med kontor, verksted og lager, bygg og anleggsvirksomhet.

15.1.4 Byggeformål BA4

Innenfor BA4 kan det etableres bebyggelse for offentlig eller privat tjenesteyting i kombinasjon med boligbebyggelse.

15.1.4.1 Byggeformål BA4.1 Sosiale boformer (felt SL14, felt ÅN3)

Innenfor BA4.1 kan det etableres offentlig eller privat tjenesteyting som omfatter boliger med sosiale boformer for eldre, eller personer med nedsatt funksjonsevne.

Øvre Hagen gård, felt ÅN3, tillates bygget om til boliger innenfor eksisterende bebyggelse.

Gårdstunet skal opprettholdes og anlegget tilpasses kulturlandskapet.

Eksisterende terreng og vegetasjon skal inngå som et aktivum i bofelleskapet.

Nødvendige tiltak skal iverksettes slik at tilstøtende landbruksarealer skjermes og landbruksdrift kan pågå uforstyrret.

15.1.4.2 Byggeformål BA4.2 (Blakstad sykehus og Vettre)

Innenfor BA4.2 kan det etableres bebyggelse for offentlig eller privat tjenesteyting i kombinasjon med boligbebyggelse.²

Ved ny regulering av Vettre hotell, skal det inn mot Løkenesskogen naturreservat avsettes en buffersone som sikrer naturmangfold, landskap og avrenning i naturreservatet.

15.1.4.3 Byggeformål BA4.3 (Tronstad)

Innenfor BA4.3 kan det etableres boligbebyggelse i kombinasjon med bebyggelse for offentlig eller privat tjenesteyting, herunder museumsvirksomhet.

Opplysning:

1. Se tillegg 4, definisjon av plasskrevende varehandel
2. Se rekkefølgekrav i bestemmelse 3.1.3.c

16. Bestemmelser til andre byggeområder

16.1 Fritidsbebyggelse (pbl. § 11-9 nr. 3, 5 og 6)

16.1.1 Grunneiendom

I områder avsatt til fritidsbebyggelse eller kombinert bolig- og fritidsbebyggelse felt KBF er oppdeling av eksisterende grunneiendom ikke tillatt.

16.1.2 Fritidsbebyggelse utenfor 100 metersbeltet langs sjø¹

Der ikke annet er bestemt i den enkelte reguleringsplan, tillates oppføring av én fritidsbolig på eksisterende ubebygget tomt og utvidelse av eksisterende fritidsbebyggelse i områder avsatt til fritidsbebyggelse utenfor 100-meterbeltet langs sjøen, eller kombinert bolig- og fritidsbebyggelse felt KBF. Tillatelse kan gis under følgende forutsetninger:

a. Tilknytning til vann og avløp

Fritidsboligen skal tilknyttes godkjent vann- og avløpsanlegg.

b. Utnyttelse og parkering

Utvidelse av eksisterende fritidsbolig kan ikke medføre opprettelse av ny boenhet på tomten. Grad av utnyttning skal ikke overskride %-BYA = 15 % av tomtens nettoareal, og samlet BYA skal overskrider ikke 125 m².

Det avsettes areal til minimum 1 biloppstillingsplass med 18 m² pr. plass, eller dokumenters sikret rett til biloppstillingsplass i felles parkeringsanlegg. Krav til biloppstillingsplass tillates i tillegg til angitt BYA, forutsatt at parkeringsplassene ligger på terreng og ikke er overbygd.

c. Høyder

Gesimshøyde tillates inntil 4,0 meter og mønehøyde tillates inntil 6,0 meter, målt fra ferdig planert terrengs gjennomsnittsnivå rundt bygningen. Gesimshøyden skal likevel ikke på noe punkt overstige 5 m fra laveste punkt på ferdig planert terreng.

d. Utebelysning

Det tillates kun utebelysning i form av funksjonell inngangsbelysning. Lyskilden skal avblendes slik at den kun lyser nedover.

e. Terrenginngrep

Terrenginngrep må være innenfor rammene satt i bestemmelse 14.1.2.

16.1.3 Fritidsbebyggelse beliggende i 100-metersbeltet, utenfor byggegrensen mot sjø¹

Der ikke annet er bestemt i den enkelte reguleringsplan tillates kun tilbygg på inntil 15 m² på eksisterende fritidsbebyggelse i områder avsatt til kombinert bolig- og fritidsbebyggelse felt KBF og fritidsbebyggelse beliggende i 100-metersbeltet, utenfor byggegrense mot sjø, dersom følgende er oppfylt:

a. Tilbygget er nødvendig for å sikre avkloakking av eiendommen ved tilkobling til godkjent vann- og avløpsanlegg.

b. Samlet BYA på tomten overskrider ikke 125 m² inkludert tilbygget.

c. Tilbygget plasseres i tilknytning til hovedbruksenhet, og i retning bort fra sjø.

d. Eksisterende bebyggelse og tilbygg skal ha materialbruk og fargevalg som ikke medfører økt fjernvirkning mot sjø.

e. Det tillates kun utebelysning i form av funksjonell inngangsbelysning. Lyskilden skal avblendes slik at den kun lyser nedover.

f. Terrenginngrep må være innenfor rammene satt i bestemmelse 14.1.2.

Opplysning: Se bestemmelse 2.2 Unntak fra plankrav, og bestemmelse 10.7 byggegrense mot sjø

1. 100- metersbeltet langs sjø er vist med bestemmelsesområder #6 på kommuneplanens arealplankart.

16.2 Kombinert bebyggelse og anlegg (KBF) (pbl. §§ 11-7, nr. 1 og 11-9, nr. 3 og 5)

Innenfor KBF tillates bolig- og fritidsbebyggelse. Fritidsbebyggelse i tråd med reguleringsplan/bestemmelsene i punkt 16.1, og boligbebyggelse i tråd med reguleringsplan.

16.2.1 Bruksendring fra fritidsbolig til bolig

Innenfor KBF kan eksisterende fritidsbolig bruksendres til helårsbolig, under følgende forutsetninger:

- Boligen er tilknyttet godkjent vann- og avløpsanlegg.
- Boligen har opparbeidet adkomst i tråd med den til enhver tid gjeldende vei- og gatenorm, eller i henhold til regulert standard.
- Det er opparbeidet trygg skolevei³ med maksimal gangavstand på 4 km til barneskole eller etablert skoleskysstilbud.
- Boligen har renovasjonsløsning i henhold til enhver tid gjeldene forskrift om renovasjon.²

For Brønnøya gjelder i tillegg kravene i punkt 16.2.2.

16.2.2 Bruksendring fra fritidsbolig til bolig, og andre tiltak på Brønnøya

Det skal utarbeides en samlet reguleringsplan for Brønnøya, i tråd med 2.6.4. Det tillates ikke bruksendringer til boliger eller andre tiltak etter pbl. § 1-6 innenfor kartlagte naturtyper (hensynssoner H560_2 og H560_3), før ny reguleringsplan er vedtatt, jf. 2.6.4.

Utenfor hensynssone H560_2 og H560_3 må nye tiltak være i tråd med gjeldende reguleringsplan. Ikke bebygde tomter kan kun bebygges med fritidsbolig.

Ny reguleringsplan kan åpne for at eksisterende fritidsbolig innenfor området avsatt som KBF kan bruksendres til helårsbolig under følgende tillegg til 16.2.1:

- Hensynet til naturverdier skal sikres.
- Utnyttelsen for boliger og fritidsboliger skal være lik, inntil 70 m² BRA og med et frittliggende uthus på inntil 15 m² BYA.
- Utsprenging av kjellere tillates ikke.

16.2.3 Veier og stier på Brønnøya

Veienes og stienes nåværende standard forutsettes opprettholdt.

Opplysning: Se bestemmelse 16.1 om fritidsbebyggelse.

- Se Forskrift om renovasjon, Asker kommune
- Se tillegg 4, definisjon av trygg skolevei

16.3 Sentrumsformål (pbl. §§ 11-7, nr. 1 og 11-9, nr. 5 og 8)

I områder avsatt til sentrumsformål skal himlingshøyde i bebyggelsens første etasje langs strøgsgater¹ ha høyde minimum 4,5 meter, og arealbruken skal være utadvendt.

Gater (kommunal vei og fylkesvei) gjennom sentrumsformål (jf. temakart areal og transport) skal primært utformes med gatepreg og inkludere gode løsninger for busstransport, samt separate anlegg for syklist og fotgjengere. Det skal legges særskilt vekt på trafikksikre løsninger for fotgjengere.

Utbygging skal tilpasses de ulike tettstedenes særpreg og identitet. Type bebyggelse og tjenester som skal planlegges skal drøftes med aktører i lokalsamfunnene. Nye planer skal utformes i nært samarbeid med lokalmiljøene i tettstedet.

Opplysning: Se bestemmelse 9.3 Støy og luftforurensning, punkt 9.3.5.3 Avviksområde for støy.

- Se tillegg 4, definisjon av strøgsgate.

16.4 Næringsbebyggelse (NA, NB, NC, ND, NE) (pbl. §§ 11-7, nr. 1 og 11-9, nr. 5)

16.4.1 Næringsformål NA1

Innenfor næringsbebyggelse NA1 kan det etableres arbeidsintensive virksomheter med mange ansatte og besøkende, blant annet detaljhandel og større kontorvirksomheter.

16.4.2 Næringsformål NA2

Innenfor næringsbebyggelse NA2 kan det etableres arbeidsintensive virksomheter med mange ansatte og besøkende, blant annet større kontorvirksomheter. Her kan det også etableres bebyggelse for offentlig eller privat tjenesteyting. Det tillates ikke detaljhandel.

16.4.1.2 Helse-næring NA2.1

Innenfor næringsbebyggelse NA2.1 kan det etableres arbeidsintensive helserelevante virksomheter med mange ansatte og besøkende, blant annet større kontorvirksomheter. Her kan det også etableres bebyggelse for offentlig eller privat tjenesteyting. Det tillates ikke detaljhandel.

16.4.3 Næringsformål NB1

Innenfor næringsbebyggelse NB1 kan det kun etableres transportbedrifter, verksteder, lagerhaller, bygg- og anleggsvirksomheter, ikke-støyende industrivirksomheter samt plasskrevende varehandel.¹

16.4.4 Næringsformål NB2

Innenfor næringsbebyggelse NB2 kan det kun etableres verksteder, transportbedrifter, lagerhaller og Samleterminal, bygg- og anleggsvirksomheter, samt ikke-støyende industrivirksomheter.

16.4.4.1 Kystkultursenter NB2.1

Innenfor område avsatt som NB2.1 på Nærnes kan det i tillegg til virksomhet nevnt i NB2 også etableres kystkultursenter.

16.4.5 Næringsformål NC

Innenfor næringsbebyggelse NC kan det kun etableres industrivirksomheter.

16.4.6 Næringsformål ND

Innenfor næringsbebyggelse ND kan det etableres virksomheter som legger til rette for reiseliv, som hotell og servering og annen næringsvirksomhet.

16.4.7 Næringsformål NE

Innenfor næringsbebyggelse NE kan det etableres industrielle aktiviteter, aktiviteter for bevaring og formidling av områdets kulturelle og industrielle historie, kontorer og andre egnede næringsaktiviteter i sammenheng med dette.

Opplysning: Se også bestemmelse 10.1 og 2.4, og R 10.1.

- Se tillegg 4, definisjon av plasskrevende varehandel

16.5 Andre typer anlegg (ATA) (pbl. §§ 11-7, nr. 1 og 11-9, nr. 5)

16.5.1 Byggeformål ATA1

Innenfor ATA1 tillates uttak og mottak av masser, deponi, samt arealer for mellomlagring og gjenbruk av masser. Mottak og deponi av masser, og eventuelle bygningsmessige tiltak, skal ikke vanskeliggjøre framtidig utvinning av mineralske ressurser innenfor området.

16.5.1.1 Byggeformål ATA1.2 Follestad

Området kan brukes i tråd med 16.5.1. I tillegg kan området benyttes til idrettsformål.

16.5.1.2 Byggeformål ATA1.3 Stokkeråsen

Innenfor ATA1.3 kan det deponeres snø, under forutsetning av at området reguleres. Snødeponi må omsøkes og være i tråd med forurensingsloven.

16.5.2 Byggeformål ATA2

Innenfor ATA2 kan det tillates mottak av masser, deponi, samt arealer for mellomlagring og gjenbruk av masser.

16.5.3 Byggeformål ATA3

ATA3 er avsatt til areal for transformatorstasjoner.

16.5.4 Byggeformål ATA4

ATA4 er avsatt til areal for infrastrukturanlegg.

Opplysning: se også bestemmelse 10.1

16.6 Fritids og turistformål (FC og FT) (pbl. §§ 11-7, nr. 1 og 11-9, nr. 3 og 5)

16.6.1 Fritidsbebyggelse FC (Ramton, Solbergstøa, Knattvoldstranda og Rødtangen)

Innenfor FC tillates campingplass med tilhørende service.

16.6.2 Fritidsbebyggelse FT (Verpen)

Innenfor FT tillates utleiehytter og annen turistnæring.

16.7 Idrettsformål (pbl. §§ 11-7, nr. 1 og 11-9, nr. 3, 5 og 6)

16.7.1 Avgrunnsdalen

Området kan tillates benyttet til skyteanlegg med tilknyttede aktiviteter. Området skal være åpent for allmenheten når anlegget ikke er i aktiv bruk.

16.7.2 Vardåsen

Innenfor området kan det etableres idrettsanlegg under forutsetning av at:

- Området reguleres
- Eksisterende stier ivaretas i reguleringsplan.
- Det ikke foretas inngrep i Barlindbekken
- Kartlagte naturtyper i området sikres mot inngrep gjennom reguleringsplan.

16.8 Råstoffutvinning (pbl. §§ 11-7, nr. 1 og 11-9, nr. 3, 5 og 6)

Områder avsatt til råstoffutvinning framgår av arealplankartet. Områder som er avsatt til råstoffutvinning tillates ikke bebygget eller benyttet på en måte som vanskeliggjør framtidig utvinning av mineralske ressurser.

17. Grønnstruktur

17.1 Grønnstruktur (pbl. §§ 11-7, nr. 3, 11-9 nr. 5 og 6 og 11-10)

Innenfor område for grønnstruktur (også vist med Sosi-kode 3002 Blå/grønnstruktur i arealplankartet) skal vegetasjon bevares på en måte som sikrer sammenhengende grønnstruktur og grønne lunger. Det tillates skånsom tilrettelegging for turstier (traseer for ferdsel til fots med bruksbredde på inntil 1,5 meter), naturlekeplasser og friluftsliv, samt lettere, nødvendig skjøtsel av vegetasjon. Terrengendringer er ikke tillatt.

17.2 Friområder (pbl. §§ 11-7, nr. 3 og 11-9, nr. 6)

Innenfor friområder tillates tiltak som styrker allmenhetens bruk av området for natur- og friluftsopplevelser.

18. Landbruks-, natur og friluftsmål (LNFR)

18.1 Fellesbestemmelser LNFR- områder (pbl. §§ 11-7, nr. 5, 11-9 nr. 5 og 6, og 11-11, nr. 1 og 2)

I områder avsatt til LNFR-areal for nødvendige tiltak for landbruk¹ (areal for nødvendige tiltak for landbruk og gårdstilknyttet næringsvirksomhet basert på gårdens ressursgrunnlag) og LNFR-spredd bolig-, fritids- eller næringsbebyggelse², gjelder følgende:

18.1.1 Nye bygninger og tiltak i LNFR områder

Oppføring av nye frittliggende bygninger, andre konstruksjoner og anlegg, eller massedeponier, som ikke er ledd i stedbunden næring (ref. H-2401 "Gården som ressurs") er ikke tillatt. Det samme gjelder oppdeling av eksisterende grunneiendom til formål som ikke er ledd i stedbunden næring. Unntak følger av bestemmelser 18.2, 18.3 og 18.4 nedenfor.

Oppføring av bygninger eller andre konstruksjoner og anlegg tillates ikke på dyrket eller dyrkbar mark, eller i områder med produktiv skog eller myr, med mindre annet følger av jordloven.

Nye tiltak og skjøtsel skal tilpasses kulturlandskapsverdier som allé beplantning, tuntrær og andre karakteristiske enkelt trær, åkrer, slåtteeenger, beitemarker, steingarder, bakkemurer, veier, stier, tufter, andre spor etter eldre bosetning og andre fysiske spor etter tradisjonell landbruksdrift.

I vurdering av søknad om nydyrking, massefylling og bakkeplanering skal det tas hensyn til om denne vil endre eller forringe landskapskvalitetene i området.

18.1.2 Etablering av adkomst og avkjørsel

Nye adkomster og adkomst til nye eiendommer skal godkjennes av veieier.

18.1.3 Nedslagsfelt drikkevann³

Mattilsynet skal orienteres om søknad og tillatelse til tiltak innenfor nedslagsfeltet. Tiltak som kan redusere kvaliteten på drikkevannskilden tillates ikke. Før det gis tillatelse til tiltak etter plan- og bygningsloven innenfor sikringssone H110, skal vannverkseier gi positiv uttalelse til tiltaket.

Det skal sendes inn hogstmelding ved hogst innenfor nedslagsfeltet/sikringssonen. Ved landbrukstiltak som berører sikringssone H110, herunder maskinell hogst/planting skal det innhentes uttalelse fra vannverkseier.

Enkelte unntak kan gjelde der det er gitt særskilt tillatelse, i tråd med klausuleringsbestemmelser eller etter annet lovverk. Bestemmelsen gjelder ikke for Brjør vann med tilhørende nedslagsfelt.

18.1.4 Landskapstilpasning i LNF områder (Røyken næringspark felt D)

Områdene er avsatt som LNF og landskapet skal reetableres/tilbakeføres. Områdene kan gjenfylles for å tilpasse tilstøtende områder, beplantes med stedegen vegetasjon, og tilrettelegges for friluftsliv. Tiltak for slik reetablering er unntatt fra det generelle byggeforbudet i 18.1.1

Opplysning:

- LNFR-areal for nødvendige tiltak for landbruk og reindrift og gårdstilknyttet næringsvirksomhet basert på gårdens ressursgrunnlag, er vist med SOSI-kode 5100 på arealplankartet.
- LNFR areal for spredt bolig- fritids- eller næringsbebyggelse, er vist med SOSI-kode 5200 på arealplankartet.
- Se bestemmelse 21.1 om hensynssone drikkevann, og 19.4 om vern av sjø og vassdrag (Drikkevann)

18.2 LNFR- areal for nødvendige tiltak for landbruk¹ (pbl. §§ 11-7, nr. 5, 11-9 nr. 5 og 6, og 11-11, nr. 1 og 2)

18.2.1 Eksisterende boligbebyggelse

Følgende gjelder i områder avsatt til LNFR-areal for nødvendige tiltak for landbruk, under følgende forutsetninger:

Det tillates ikke nye boliger. Eksisterende boligbebyggelse kan utvides, og det tillates andre tiltak etter pbl. §§ 20-4(a,b,c og e) og 20-5 under følgende forutsetninger:

- Eiendommen er tilknyttet godkjent vann- og avløpsanlegg.
- Grad av utnyttning for boligbebyggelsen skal ikke overstige %-BYA = 15 % av tomtens nettoareal, og ikke mer enn 300m² BYA.
- eksisterende uthus på under 50 m² (BRA / BYA) som tidligere var del av gårdsbebyggelse, tillates i tillegg til fastsatt utnyttelse under forutsetning av at uthus/uthusene ikke rives eller bruksendres til boligformål.
- Krav til biloppstillingsplasser utover garasje plasser tillates i tillegg til angitt %-BYA, forutsatt at parkeringsplassene ligger på terreng og ikke er overbygd.
- I beregningen av BYA/BRA skal krav til antall garasjeplasser medtas med 18 m² pr. plass, jf. bestemmelse 8.2 Parkeringsnorm, uavhengig av om garasje bygges eller ikke.
- Antall parkeringsplasser og biloppstillingsplasser skal være i henhold til parkeringsnormen, jf. bestemmelse 8.2 Parkeringsnorm. Dimensjonering/utforming av parkeringsarealene skal være i henhold til kommunens til gjeldende vei- og gatenorm².
- Nye tiltak må ikke plasseres slik at det kommer i strid med friluft- og landbruksinteresser. Nye tiltak og bebyggelse skal plasseres i sammenheng med eksisterende bebyggelse eller vei.

Bestemmelsen gjelder ikke for tomter med areal på inntil 2000m² som er bebygget med bolighus, rammen for utvidelse av slik bebyggelse følger av bestemmelse 18.3.1.

18.2.2 Terrengendringer og deponering av masser

Større terrengendringer som utfylling, oppbevaring utover 300m³ eller uttak av masser som ikke inngår i «gården som ressurs» må følge av reguleringsplan. Krav om reguleringsplan gjelder ikke terrengendringer som er unntatt søknadsplikt etter pbl. § 20-5.

Mindre justering av eksisterende fulldyrka jord, overflatedyrka jord og innmarksbeiter med mindre utfylling av rene masser (maks 10000m³) for å forbedre dyrkingsforhold og øke dyrket areal på dårlig arrondert jord tillates også uten reguleringsplan. Søknad sendes til landbrukskontoret.

Opplysning: I LNF-områder er byggegrensen mot sjø og bestemmelsesområdet #6; 100-metersbeltet langs sjø sammenfallende på kommuneplanens arealplankart. Se bestemmelse 10.7 byggegrense mot sjø.

- LNFR-areal for nødvendige tiltak for landbruk og reindrift og gårdstilknyttet næringsvirksomhet basert på gårdens ressursgrunnlag er vist med SOSI-kode 5100 på arealplankartet.
- Vei- og gatenorm for tidligere Asker, Røyken og Hurum kommuner gjelder for sine respektive arealområder inntil ny vei- og gatenorm for Asker kommune er vedtatt.

18.3 LNFR-spredd bolig- og fritidsbebyggelse(pbl. §§ 11-7,nr. 5, 11-9 nr. 3, 5 og 6, og 11-11, nr. 2)

18.3.1 Eksisterende boligbebyggelse

Følgende gjelder i områder avsatt til LNFR-spredd bolig- og fritidsbebyggelse, og for tomter på under 2000m² beliggende i områder avsatt til LNFR-areal for nødvendige tiltak for landbruk:

Det tillates ikke nye boliger. Eksisterende boligbebyggelse kan utvides, og det tillates andre tiltak etter pbl. §§ 20-4(a,b,c og e) og 20-5 under følgende forutsetninger:

a. Vann og avløp

Eiendommen er tilknyttet godkjent vann- og avløpsanlegg.

b. Utnyttelse

- Grad av utnyttning skal ikke overstige %-BYA = 25 % av tomtens nettoareal, og ikke mer enn 200m² BYA.
- Eksisterende uthus på under 50 m² (BRA / BYA) som tidligere var del av gårdsbebyggelse, tillates i tillegg til fastsatt utnyttelse under forutsetning av at uthus/uthusene ikke rives eller bruksendres til boligformål.
- Krav til biloppstillingsplasser utover garasjeplasser tillates i tillegg til angitt %-BYA, forutsatt at parkeringsplassene ligger på terreng og ikke er overbygd.
- I beregningen av BYA/BRA skal krav til antall garasjeplasser medtas med 18 m² pr. plass, jf. jf. bestemmelse 8.2 Parkeringsnorm, uavhengig av om garasje bygges eller ikke.

c. Boenheter

Tomten kan inneholde inntil én hovedbruksenhet, samt én integrert sekundær boenhet på inntil 60 m² BRA + bodareal på inntil 5m² BRA, og garasje. Areal til overbygget parkering medregnes i maksimal størrelse av sekundær boenhet.

d. Uteoppholdsareal

- Uteoppholdsareal for hovedbruksenhet skal være minimum 200 m², hvorav minimum 75 m² skal være sammenhengende areal.
- Uteoppholdsareal for sekundær boenhet skal være minimum 30 m²
- Uteoppholdsareal skal ha støynivå under Lden 55dB, og tilfredsstillende nasjonale normer og anbefalinger knyttet annen forurensning, herunder også aktsomhet for magnetfelt og strålefare.
- Uteoppholdsarealet skal ligge på terreng og skal ikke være brattere enn 1:3.
- Areal avsatt til kjøring, parkering, renovasjon og lignende skal ikke medregnes i uteoppholdsarealet.

e. Parkering

Antall parkeringsplasser og biloppstillingsplasser skal være i henhold til parkeringsnormen, jf. bestemmelse 8.2 Parkeringsnorm. Dimensjonering/utforming av parkeringsarealene skal være i henhold til kommunens til enhver tid gjeldende vei- og gatenorm.

f. Høyder

- Gesimshøyde tillates inntil 6,0 meter, og mønehøyde tillates inntil 8,0 meter. Gesimshøyden skal likevel ikke på noe punkt overstige 7 m fra laveste punkt på ferdig planert terreng.
- Garasjer tillates med gesimshøyde inntil 3,0 meter, og mønehøyde inntil 4,5 meter.
- Garasje/uthus skal være tilpasset hovedhuset.
- Høyder måles fra ferdig planert terrengs gjennomsnittsnivå rundt bygningen.
- Bebyggelse på gårdstun skal tilpasses tunstruktur og øvrig bebyggelse.

g. Terrenginngrep

Terrenginngrep må være innenfor rammene satt i bestemmelse 14.1.2.

h. Plassering av tiltak

Tiltak må ikke plasseres slik at det kommer i strid med friluft- og landbruksinteresser. Nye tiltak og bebyggelse skal plasseres i sammenheng med eksisterende bebyggelse eller vei.

18.3.2 Eksisterende fritidsbebyggelse

Det tillates ikke nye fritidsboliger i LNF områder med spredt bebyggelse. Eksisterende fritidsboliger kan utvides, og det tillates andre tiltak etter pbl. §§ 20-4- og 20-5 under følgende forutsetninger:

a. Tilknytning til vann og avløp

Fritidsboligen er tilknyttet godkjent vann- og avløpsanlegg.

b. Utnyttelse og parkering

1. Utvidelse av eksisterende fritidsbolig ikke medfører opprettelse av ny boenhet på tomten.
2. Grad av utnytting ikke overstige %-BYA = 15 % av tomtens nettoareal, og samlet BYA skal ikke overstige 125 m².
3. Det avsettes areal til minimum 1 biloppstillingsplass med 18 m² pr. plass, eller dokumentert sikret rett til biloppstillingsplass i felles parkeringsanlegg. Krav til biloppstillingsplass tillates i tillegg til angitt BYA, forutsatt at parkeringsplassene ligger på terreng og ikke er overbygd.

c. Høyder

Gesimshøyde tillates inntil 4,0 meter og mønehøyde tillates inntil 6,0 meter, målt fra ferdig planert terrengs gjennomsnittsnivå rundt bygningen.

d. Utebelysning

Det tillates kun utebelysning i form av funksjonell inngangsbelysning. Lyskilden skal avblendes slik at den kun lyser nedover.

e. Terrenginngrep

Terrenginngrep må være innenfor rammene satt i bestemmelse 14.1.2.

f. Plassering av tiltak

Tiltak må ikke plasseres slik at det kommer i strid med friluft- og landbruksinteresser. Nye tiltak og bebyggelse skal plasseres i sammenheng med eksisterende bebyggelse eller vei.

18.3.3 Bruksendring

Eksisterende fritidsbolig kan bruksendres til helårsbolig under de forutsetninger som følger av bestemmelse 16.2.1 Felt KBF.

Opplysning: I LNF-områder er byggegrensen mot sjø og bestemmelsesområdet #6 100-metersbeltet langs sjø sammenfallende på kommuneplanens arealplankart. Se bestemmelse 10.7 byggegrense mot sjø.

1. LNFR areal for spredt bolig- fritids- eller næringsbebyggelse, er vist med SOSI-kode 5200 på arealplankartet.

2. LNFR-areal for nødvendige tiltak for landbruk og reindrift og gårdstilknyttet næringsvirksomhet basert på gårdens ressursgrunnlag er vist med SOSI-kode 5100 på arealplankartet.

18.4 LNFR- areal for spredt næringsbebyggelse – LNFN Rødbysætra (pbl. §§ 11-7, nr. 5, 11-9 nr. 5 og 11-11, nr. 2)

Innenfor området avsatt til LNF spredt næringsbebyggelse felt LNFN Rødbysætra tillates næringstiltak knyttet til naturopplevelser, undervisning og overnatting. Slike tiltak omfattes ikke av det generelle byggeforbudet i 18.1. Før området inngår i reguleringsplan kan samlet BYA på eiendommen ikke overstige 700 m², hvor av 200 m² skal være biloppstillingsplass.

Opplysning:

1. LNFR areal for spredt bolig- fritids- eller næringsbebyggelse, er vist med SOSI-kode 5200 på arealplankartet.

19. Bruk og vern av sjø og vassdrag, med tilhørende strandsone

19.1 Farled (hoved- og biled) (jf. pbl. § 11-7, nr. 6 jf. § 11-11, nr.3 og 5)

I farled er det ikke tillatt med tiltak eller inngrep som vanskeliggjør for, eller kommer i konflikt med, bruken som farled.

Opplysning: Forbudet gjelder bl.a. tiltak som bøyer og dumping av masse eller gjenstander. Søknad om tiltak skal behandles av Kystverket etter havne- og farvannsloven.

19.2 Småbåthavn (jf. pbl. §§ 11-7, nr. 6, 11-9, nr. 5 og 11-11, nr. 5)

Innenfor område avsatt til småbåthavn med tilhørende strandsone er det tillatt med reparasjon/vedlikehold på eksisterende godkjente bygninger og anlegg, forutsatt at dette ikke medfører utvidelse eller endring.

Det tillates riving av bygninger og anlegg, med unntak av der slike er regulert til bevaring. Småbåthavners land- og bryggeanlegg skal være åpne for allmennhetens ferdsel til fots.

Etablering av småbåthavn tillates kun der dette følger av reguleringsplan vedtatt etter 01.01.2010.

Opplysning: Se bestemmelse 10.7 byggegrense mot sjø, og 2.1 krav om reguleringsplan.

19.3 Friluftsområde i sjø (pbl. §§ 11-7, nr. 6 og 11-11, nr. 3 og 5)

Innenfor området avsatt til friluftsområde i sjø tillates tilrettelegging for allmenhetens bruk av området.

19.4 Drikkevann (jf. pbl. § 11-7, nr. 6 jf. § 11-11, nr.3 og 5)

Det er følgende drikkevannskilder i Asker kommune:

Setervannet, Sandungen, Striglevann og Husebyvannet. Bjørvann er krisevannkilde.

Drikkevannskildene er gitt arealformål drikkevann i arealplankartet, og nedslagsfeltet for de aktuelle vannene er merket med sikringssone H110 nedslagsfelt drikkevann, med tilhørende bestemmelser i 21.1 og 18.1.3.

BESTEMMELSER TIL HENSYNSSONER

20. Hensynssoner landskap, naturmiljø og kulturmiljø

20.1 Hensynssone landskap (villalandskap), H550 (pbl. §§ 11-8, c og 11-9, nr. 5 og 6)

For områder med hensynssone villalandskap (H550_2) fremgår utnyttelsesgrad av bestemmelse 14.3.2 og 14.4.3.

20.2 Hensynssone bevaring naturmiljø, H560 (pbl. §§ 11-8, bokstav c og 11-9, nr. 5 og 6)

20.2.1 Bevaring naturmiljø - Vassdrag H560_1

Innenfor hensynssone H560_1 tillates ikke tiltak som forringer miljøkvaliteten i sjø og vassdrag, jf. bestemmelse 10.6. Til byggesøknad skal det dokumenteres at tiltaket ikke reduserer miljøtilstanden i sjø og vassdrag, og eventuelt redegjøres for hvilke avbøtende tiltak som må gjennomføres.

20.2.2 Bevaring naturmiljø - Naturverdier H560_2

Innenfor hensynssonen H560_2 skal naturområder og naturtyper av høy verdi ivaretas og sikres mot inngrep. Vegetasjon skal bevares.

Før det gis tillatelse til tiltak etter plan- og bygningsloven innenfor hensynssonen H560_2, skal en fagkyndig biolog kartlegge naturverdier og vurdere eventuelle avbøtende tiltak og eventuelle avbøtende tiltak skal sikres gjennomført. Dette gjelder ikke for reguleringsplaner vedtatt etter 01.01.2010.

20.2.3 Bevaring naturmiljø – Naturverdier H560_3

Utvalgte naturtyper, slik de er definert i Forskrift om utvalgte naturtyper etter Naturmangfoldloven og kartlagte naturtyper etter NiN- registreringer skal bevares og sikres

gjennom fremtidig planlegging/regulering. I ny reguleringsplan for Brønnøya skal naturverdier og grøntområder på land og i vann sikres. Områder med naturtyper skal sikres i videre utforming av reguleringsplan og bygge- og anleggstiltak. Skjøtsel på og bekjempelse av fremmede arter må sikres gjennom bestemmelser ved regulering. Det skal også innarbeides i reguleringsbestemmelser at rigg- og anleggsområder ikke tillates i områder hvor utvalgte og viktige naturtyper berøres, jf. oppdatert temakart - natur i Asker kommunes kartbase (Asker-kart) og Miljødirektoratets kartdatabase;

<https://www.miljodirektoratet.no/tjenester/naturbase/>

Opplysning: Se bestemmelse 10.5 Naturmangfold om krav til naturtypekartlegging og R 20.2 om kartgrunnlag.

1. Se tillegg 4, definisjon av vassdrag.

20.3 Hensynssone bevaring kulturmiljø, H570 (§ 11-8, bokstav c)

20.3.1 Bevaring kulturmiljø H570_1

I bevaring kulturmiljø H570_1 skal nye tiltak tilpasses eksisterende kulturmiljø og landskap. Verneverdig bebyggelse, spor etter tradisjonell landbruksdrift, og andre kulturminner skal søkes bevart. Trerekker og verdifulle trær¹ skal bevares.

I vurdering av søknad om nydyrking, massefylling og bakkeplanering skal det tas hensyn til om denne vil endre eller forringe landskapskvalitetene i området.

Ferdsl som kan skade kulturmiljøet eller kulturminnene som inngår i landskapet er ikke tillatt.

Første ledd, første setning gjelder ikke for tiltak som omfatter jernbaneteknisk infrastruktur.

20.3.2 Bevaring kulturmiljø - Engene og Kongsdelene H570_3

Innenfor området Bevaring kulturmiljø - Engene og Kongsdelene H570_3 gjelder følgende:

- Stedets egenart og særpregede kulturmiljø skal opprettholdes.
- Alle tiltak innenfor hensynssonen skal ta hensyn til kulturmiljøet, herunder dynamittfabrikken, de verneverdige bolighusene og Kongsdelene kirke.
- Alle bolighus med tilhørende uthus bør bevares.
- Ved søknad om tiltak skal det dokumenteres at det er tatt et helhetlig hensyn til kulturmiljøet. Kommunen skal innhente uttalelse fra Viken fylkeskommune.

20.3.4 Hensynssone historisk veifar H570_4

Veifarene skal bevares. Ved skogsdrift og andre tiltak skal veifarene sikres mot skade innenfor hensynssonen. Veifarene skal ryddes, holdes åpne, og være tilgjengelig for ferdsel.

Opplysning: 1. Se tillegg 4, definisjon av verdifulle trær.

21. Hensynssoner fare og sikring

21.1 Sikringssone, nedslagsfelt drikkevann, H110 (pbl. § 11-8, bokstav a, § 11-11 nr. 6)

21.1.1. Forbud mot tiltak

Innenfor sikringssonen tillates ikke tiltak etter pbl. § 1-6 første ledd, unntatt tiltak på eksisterende bygninger. Tiltak som kan redusere kvaliteten på drikkevannskilden tillates ikke. Mattilsynet skal orienteres om søknad og tillatelse innenfor nedslagsfeltet. Før det gis tillatelse til tiltak etter plan- og bygningsloven innenfor sikringssonen skal vannverkseier gi positiv uttalelse til tiltaket.

Enkelte unntak kan gjelde der det er gitt særskilt tillatelse, herunder klausuleringsavtaler. Forbudet i første ledd, første setning, gjelder ikke landbrukstiltak, slike tiltak innenfor nedslagsfeltet reguleres av bestemmelse 18.1.3.

21.1.2 Forbud mot ferdsel og aktiviteter ved drikkevannkildene¹:

Innenfor sikringssonen er det forbudt med all ferdsel og aktiviteter som kan medføre at drikkevannet blir forurenset. Følgende er uansett ikke tillatt:

- All ferdsel på og i vannet/drikkevannskilden, herunder også bading, vading, skøyter, båt, kajakk etc. (Forbudet gjelder også husdyr.)
- Fisking, pilking etc.
- Vasking av gjenstander
- Slå leir/raste (telt, hengekøye, brenne bål, campingvogn mv.) nærmere vannkanten enn 50 meter.
- Etterlate seg søppel/avfall
- Riding nærmere vannkanten enn 100 meter
- Utslipp av helseskadelige vesker og stoffer (fra f.eks. maskiner, biler, campingvogner eller lignende, ved vask, reparasjon, oljeskift etc.)

Forbudet gjelder hele året, også når vannet er islagt. Enkelte unntak kan gjelde der det er gitt særskilt tillatelse, herunder bruk av båt i forbindelse med oppsyn av drikkevannskilden.

Forbudet gjelder for arealformålene LNFR, LNFR-spredd bebyggelse og vern av sjø og vassdrag(drikkevann).

Første ledd, punkt a-d og f, gjelder ikke for Brjør vann med tilhørende nedslagsfelt.

Opplysning:

1. Drikkevannskildene er gitt arealformålet Vern av sjø og vassdrag, hvilke av vannene innenfor hensynssonen som er drikkevannskilder fremgår av bestemmelse 19.4.

21.2 Sikringssone tiltak under terrengnivå, H190_1 (pbl. § 11-8, bokstav a)

21.2.1 Veitunell

Innenfor sikringssone for tiltak under terrengnivå, H190, gjelder bestemmelser i gjeldende kommunedelplan sin helhet (E18 og E134).

21.2.2 Jernbanetunnel

Innenfor sikringssone Jernbanetunnel, H190, kan det ikke foretas boring uten positiv uttalelse fra Bane Nor.

21.3 Faresone flom, H320 (pbl. § 11-8, bokstav a)

Ved arealplanlegging og søknad om tiltak innenfor området angitt som faresone flom (H320) skal det foretas redegjøres for nødvendige sikringstiltak.

21.4 Faresone ras og skred (kvikkleire), H310 (pbl. § 11-8, bokstav a)

Ved arealplanlegging og søknad om tiltak innenfor område angitt som faresone ras og skred (kvikkleire) (H310) skal det foretas og redegjøres for nødvendige sikringstiltak.

Opplysning: Se byggt teknisk forskrift (TEK 17 § 7-2, sikkerhet mot flom, med tilhørende veiledninger)

21.5 Faresone høyspentanlegg (inkludert høyspentkabler), H370 (pbl. § 11-8, bokstav a)

21.5.1 Faresone H370_1

Innenfor områder angitt som faresone høyspentanlegg (inkludert høyspentkabler) H370_1 tillates ikke ny bebyggelse og anlegg. Anleggsarbeid og tiltak i terrenget innenfor hensynssonen skal på forhånd avklares med ledningseier.

21.5.2 Faresone H370_2

Ved arealplanlegging og søknad om tiltak innenfor område angitt som faresone høyspentanlegg (inkludert høyspentkabler) H370_2:

- Skal konsekvenser for ny bebyggelse og anlegg, beregnet for personopphold, dokumenteres. Dokumentasjonen skal gi grunnlag for å vurdere bebyggelsens og anleggets plassering, og eventuelle avbøtende tiltak.
- Skal bygninger plasseres med avstander til kraftledningen i samsvar med krav etter el-tilsynsloven og tilhørende forskrifter.

c. Tillates ikke tiltak etter pbl. § 20-1 uten at dette er avklart med berørte parter/myndigheter gjennom tillatelse, samtykke eller uttalelse fra disse.

21.6 Faresone brann- og eksplosjon, H350 (pbl. § 11-8, bokstav a)

21.6.1 Bjørndalen, H350_1 – 3

- a. Innenfor faresone H350_1 tillates ikke nye boenheter, bruksendring til bolig, ny bebyggelse eller anlegg med unntak av tilbygg/påbygg, (pbl. § 11-7 nr. 1) eller offentlig samferdselsanlegg (pbl. § 11-7 nr. 2).
- b. Innenfor faresone H350_2 tillates ikke nye boenheter, bruksendring til bolig, ny bebyggelse eller anlegg med unntak av tilbygg/påbygg, (pbl. § 11-7 nr. 1).
- c. Innenfor faresone H350_3 tillates ikke ny blokkbebyggelse, ny bebyggelse for offentlig eller privat tjenesteyting, (pbl. § 11-7 nr. 1) eller annen bebyggelse der flere mennesker oppholder seg i større forsamlinger.
- d. Før det gis tillatelse til tiltak etter pbl. § 1-6 innenfor hensynssonene, skal det foreligge positiv uttalelse fra Orica Norway AS og Direktoratet for samfunnssikkerhet og beredskap (DSB)

21.6.2 Engene, H350_4 – 5

- a. Innenfor hensynsone H350_4 (5 kPa) tillates ikke nye tiltak før området inngår i reguleringsplan.
- b. Innenfor hensynsone H350_5 (2 kPa) tillates tiltak etter pbl. § 20-1 på tomter med eksisterende bebyggelse. Oppføring av ny bebyggelse i form av ene- og tomannsboliger tillates. Annen type bebyggelse kan ikke tillates før det er fremlagt dokumentasjon på at planlagt bebyggelse ikke utløser vesentlig økt risiko.

21.7 Faresone skytebane H360 (pbl. § 11-8, bokstav a)

Ved bruk av skytebane er fareområdet ikke åpent for allmenn ferdsel.

22. Hensynsone infrastruktur

22.1 Infrastruktursone miljølokk, H430 (pbl. § 11-8, bokstav a)

Innenfor infrastruktursone for miljølokk, H430, gjelder bestemmelser i kommunedelplan for E18-KORRIDOREN I ASKER, SLEPENDEN – DRENGSRUD, vedtatt 8.11.16.

23. Båndleggingssoner

23.1 Båndlagt areal etter naturmangfoldloven, H720 (pbl. § 11-8, bokstav d)

Før det gis tillatelse til eller forekommer noen form for inngrep i grunnen eller andre tiltak, herunder fradeling, innenfor hensynsone H720 skal det foreligge positiv uttalelse fra Statsforvalteren i Oslo og Viken.

23.2 Båndlagt areal etter lov om kulturminner, H730 (pbl. § 11-8, bokstav d)

23.2.1 Generelt

Området er båndlagt i påvente av en avklaring om fredning etter Lov om kulturminner. Området skal behandles som fredet inntil det foreligger endelig fredningsvedtak. Alle tiltak innenfor området skal godkjennes av Viken fylkeskommune.

23.2.2 Automatisk fredet kirke og -gravplass

Det er ikke tillatt å iverksette tiltak som kan virke inn på den automatisk fredet kirke og gravplass med mindre det foreligger dispensasjon fra kulturminneloven. Innenfor middelaldergravplass er gravlegging kun tillatt i graver som har vært i kontinuerlig bruk etter 1945. Graver som ikke har vært i bruk etter 1945 skal ikke benyttes til gravlegging. Alle tiltak

innenfor kirkestedet skal vurderes av kulturmiljøforvaltningen opp mot bestemmelsene i kulturminneloven. Ved all planlegging av tiltak i kirkens omgivelser skal det tas hensyn til kirkens plassering og virkning i landskapet.

23.3 Båndlagt areal etter markaloven, H735 (pbl. § 11-8, bokstav d)

Innenfor markagrensen vist på kommuneplanens arealplankart gjelder «Lov om naturområder i Oslo og nærliggende kommuner» som ble vedtatt av kongen i statsråd og trådte i kraft 1.9.2009.

23.4 Båndlagt areal etter Energiloven H740 (pbl. § 11-8, bokstav d)

Det er ikke tillatt med ny bebyggelse innenfor hensynssonen. Alt anleggsarbeid og alle tiltak i terrenget innenfor hensynssonen skal på forhånd avklares med ledningseier.

24. Bestemmelsesområder

24.1 Bestemmelsesområder (pbl. § 11-9)

Det er avsatt følgende bestemmelsesområder på kommuneplanens arealplankart med tilhørende bestemmelser:

1. **Avviksone støy - Avvikstøy #1**, jf. bestemmelse 9.3 Støy og luftforurensning, bestemmelse 9.3.5.3 Avviksområder for støy.
2. **Dikemark – Dikemark #2**, jf. bestemmelse 2.6 Krav til samlet plan.
3. **Øvre Hallenskog – Øvre Halenskog #3** jf. bestemmelse 2.6 Krav til samlet plan.
4. **Slemmestad kommunedelplan – Slemmestad kdpl #4**, jf. bestemmelse 3.1 Rekkefølgekrav.
5. **Ny Røykenvei – Ny røykenvei #5**, jf. bestemmelse 8.3
6. **100 m belte – 100m belte #6**, jf. bestemmelser; 2.2 Unntak fra plankrav, 14.1 Boligområder, 16.1 Fritidsbebyggelse, 18.2 og 18.3 LNFR.
7. **Prioriterte vekstområder – Pri vekstomr #7**, jf. bestemmelse 13.1 Feltutbygging.
8. **Nullvekst nord – Nullvekst nord #8**, jf. bestemmelser; 3.1 Rekkefølgekrav, 8.2 Parkeringsnorm.
9. **Nullvekst syd – Nullvekst sør #9**, jf. bestemmelser; 8.2 Parkeringsnorm.
10. **Bestemmelsesområde landskapsreparasjon # 10**, jf. bestemmelse 18.1.4 Landskapstilpasning i LNF områder.

Om bestillingen

Ordrenr	Dato	Referanse
00003339	27.11.2024	cbc2d274-ada1-4131-a 7eb-70b4085c4ce7

Om dokumentet

Ident
2024/2186263/200

Lenke til bestilt dokument er tilgjengelig i tre måneder fra bestillingen ble godkjent.

Har du mottatt feil dokument?

Hvis du har mottatt et annet dokument enn det du har bestilt, ta kontakt med oss så vi får sendt deg riktig dokument.

Er dokumentet feilaktig eller mangelfullt sladdet?

Før dokumenter sendes ut blir personnummer og taushetsbelagte opplysninger sladdet. Har du mottatt et dokument som er feilaktig eller mangelfullt sladdet ber vi deg ta kontakt med oss.

Ved spørsmål eller andre henvendelser om bestillingen, kontakt oss på
Dokumentbestilling-Eiendom@kartverket.no

Kontakt

Ved andre henvendelser, kontakt Kartverket på

E-post	Telefon	Besøksadresse	Postadresse
Dokumentbestilling- Eiendom@kartverket.no	32 11 80 00	Kartverksveien 21, 3511 Hønefoss	Postboks 600 Sentrum, 3507 Hønefoss

Erklæring om rettighet i fast eiendom ¹

Innsenders navn (rekvirent): Forhandler HA Utvikling AS	 Doknr.: 2186263 Tinglyst: 04.11.2024 STATENS KARTVERK
Adresse: Solbråveien 23	
Postnummer: Poststed: 1383 Asker	
Fødselsnr./Org.nr. Ref.nr. 920 413 587	

1. Hjemmelshaver (avgiver)	
Navn Panera AS	Fødselsnr./org.nr. (11/9 siffer) 925 901 377

2. Eiendom (avgivers) ³					
Kommunenr.	Kommunenavn	Gnr.	Bnr.	Fnr.	Snr.
3203	ASKER	39	2019		

3. Rettighetshaver – fyll ut enten alternativ A eller B						
A	Rettighet for fast eiendom (reell servitutt) ⁴					
	Kommunenr.	Kommunenavn	Gnr.	Bnr.	Fnr.	Snr.
	3203	ASKER	39	434		
B	Rettighet for person (personleg servitutt/pengeheftelse)					
	Navn				Fødselsnr./Org.nr. (11/9 siffer)	

Dato 09 09 2024	Hjemmelshavers underskrift ⁵ 
--------------------	--

4. Beskrivelse av rettigheten⁶

Rettighet for eiendommen gnr 39/ bnr 434 til å ha private ledningsanlegg liggende over eiendom med gnr 39/ bnr 2019. Det gis rett til uhindret adkomst og fremtidig ettersyn, vedlikehold og reparasjon av ledninger.

Vedlegg: Kart/skisse som viser avgivers eiendom og rettigheten inntegnet.

Ja Nei

5. Andre avtaler (som ikke skal tinglyses)⁷

6. Underskrifter

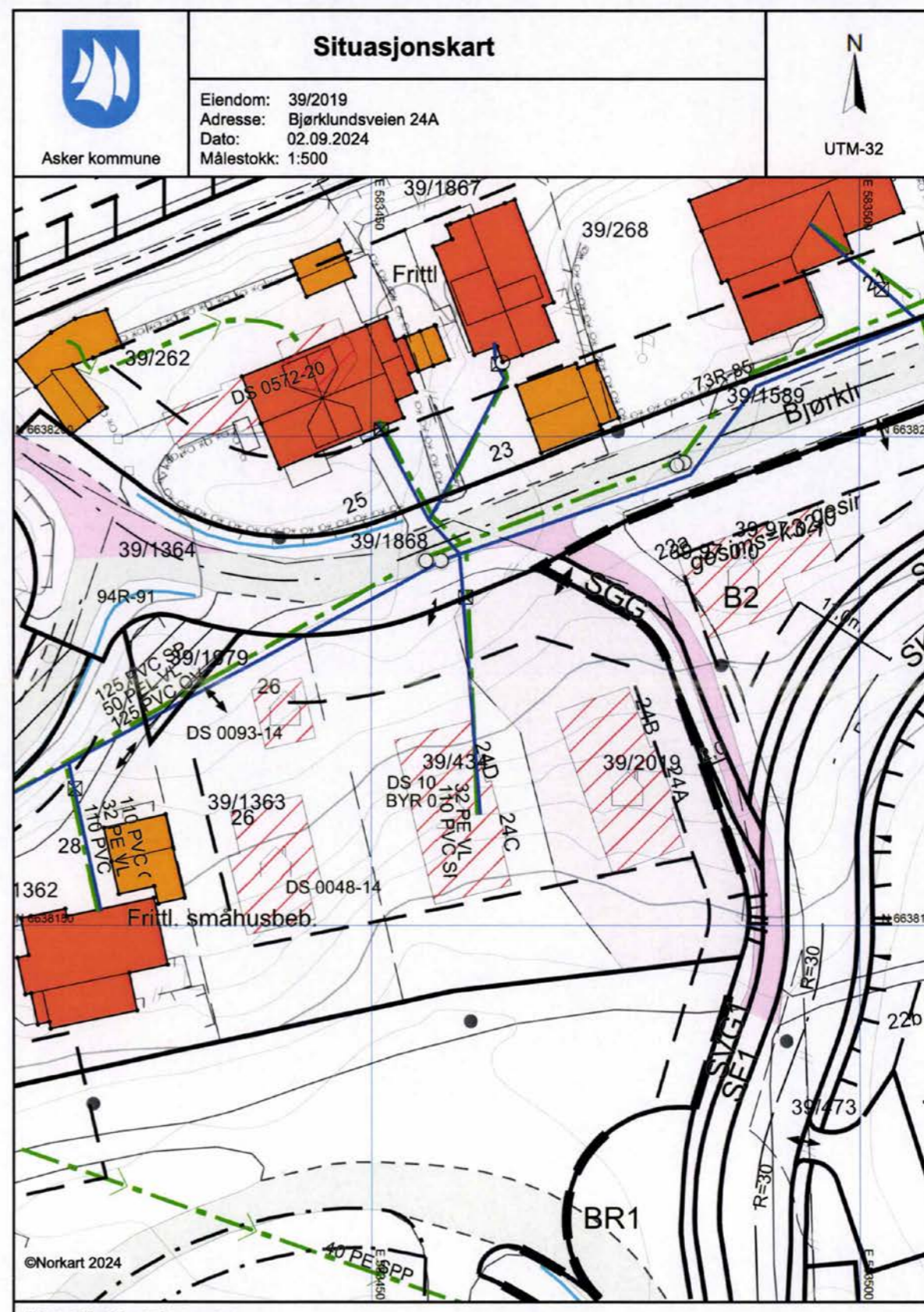
Sted og dato
09.09.2024

Hjemmelshavers (avgivers) underskrift⁸

Kenneth Utgård-Jørgensen

Noter:

- 1) Dette skjemaet kan brukes for tinglysing av rettigheter i fast eiendom, som for eksempel veirett, jaktrett, borett, forkjøpsrett og lignende. Hvilke rettigheter som er gjenstand for tinglysing reguleres av tinglysingsloven § 12. Skjemaet fylles ut i to eksemplarer og sendes til følgende adresse: **Kartverket Tinglysing, Postboks 600 Sentrum, 3507 Hønefoss**. Det ene eksemplaret arkiveres hos Kartverket, mens det andre eksemplaret returneres til innsender (rekvirent) etter tinglysing.
- 2) Rekvirenten er den som sender inn dokumentet for tinglysing. Denne vil få det ferdig tinglyste dokumentet tilsendt, og faktura for tinglysingsgebyr.
- 3) Eiendommen hvor rettigheten ligger.
- 4) Rettigheten vil følge eiendommen uavhengig av hvem som til enhver tid er eier av eiendommen, jfr. avhendingsloven § 3-4 annet ledd bokstav d.
- 5) Formålet med denne underskriften er å sikre at avgiver/hjemmelshaver har sett begge sider av dokumentet.
- 6) Rettigheten må gis en nøyaktig tekstlig beskrivelse, jfr. tinglysingsloven § 8, jfr. forskrift om tinglysing § 4 (klarhet og form). Dersom rettigheten er knyttet til en fysisk del av en fast eiendom, kan den tegnes inn på et kart eller skisse over eiendommen.
- 7) Det er ikke nødvendig å fylle ut dette feltet.
- 8) Den som signerer må ha grunnbokshjemmel til den eiendommen hvor rettigheten ligger. Dersom det er flere hjemmelshavere til eiendommen, må alle skrive under, eller det må vedlegges fullmakt fra den eller de som ikke undertegner



Om bestillingen

Ordrenr	Dato	Referanse
00003340	27.11.2024	cbc2d274-ada1-4131-a7eb-70b4085c4ce7

Om dokumentet

Ident
2024/2254699/200

Lenke til bestilt dokument er tilgjengelig i tre måneder fra bestillingen ble godkjent.

Har du mottatt feil dokument?

Hvis du har mottatt et annet dokument enn det du har bestilt, ta kontakt med oss så vi får sendt deg riktig dokument.

Er dokumentet feilaktig eller mangelfullt sladdet?

Før dokumenter sendes ut blir personnummer og taushetsbelagte opplysninger sladdet. Har du mottatt et dokument som er feilaktig eller mangelfullt sladdet ber vi deg ta kontakt med oss.

Ved spørsmål eller andre henvendelser om bestillingen, kontakt oss på
Dokumentbestilling-Eiendom@kartverket.no

Kontakt

Ved andre henvendelser, kontakt Kartverket på

E-post	Telefon	Besøksadresse	Postadresse
Dokumentbestilling- Eiendom@kartverket.no	32 11 80 00	Kartverksveien 21, 3511 Hønefoss	Postboks 600 Sentrum, 3507 Hønefoss

Tegnforklaring

Innsjøer og vassdrag	Åhr Påskrift radius
Veggroft åpen	Åhr Tomtenummer
VEG	Åhr Påskrift plantilbehør
Annet vegareal	Eiendomsinformasjon
Avgrensning mot annet vegareal	Eiendomsgrænse
Gang/Sykkelveg	Eiendomssteig
Vegdekkekant	Abc Gårds- og bruksnummer
Kjørebaneant	Annen naturinformasjon
Autovern	Hekk
Vegskulderkant	Adresser
Vegbom	Abc Matrikeladresse
Veg	Abc Gateadresse
TraktorvegSti	Abc Adressepunkttekst
Sti	Stedsnavn og andre tekster
Høydeinformasjon	Abc Navn på samferdsel
Høydekurve 5m	
Høydekurve 1m	
Bygninger	
Bygningsdelelinje	
Taksprang Bunn	
Bygning - Boligbygg	
Bygning - Andre bygg	
Annen bygning	
Bygning punkt	
Takriss	
Takoverbygg	
Takoverbygg kant	
Trapp inntil bygg, kant	
Veranda	
Bygningslinje	
Taksprang	
Mønelinje	
Bygningsmessige anlegg	
Annet gjerde	
Flaggstang	
Trapp	
Lodrett forstøttningsmur	
Portstolpe	
Tiltak	
BygningTiltak	
Ledningsnett	
Mast	
Kumlokk	
Ledningsnett VA	
Overvannsledning	
Spillvann pumpeledning	
Spillvannsledning	
Vannledning, nedlagt	
Vannledning	
Pumpekum, privat	
Kum	
Kran	
Ledningstekst	
Reguleringsplan/Bebyggelsesplan PBL 1985	
Felles avkjørsel	
Grense for bevaringsområde	
Bevaring av landskap og vegetasjon	
Felles for reguleringsplan PBL 1985 og 2008	
Planens begrensning	
Formålsgrænse	
Byggegrænse	
Regulert senterlinje	
Regulert kant kjørebane	
Regulert støttemur	
Målelinje/Avstandslinje	
Avkjørsel	
Åhr Påskrift feltnavn	
Åhr Påskrift reguleringsformål/arealformål	

Løpenummer for forretning: 614800904
Vedlegg: Ja

Melding til tinglysing

er ført en seksjonering i matrikkelen
er ført med brukstilfelle: Seksjonering


virent av tinglysing
inisasjonsnr 25298
Navn ASKER KOMMUNE
Adresse Katrineåveien 20, 3440 RØYKEN

virent(er) av forretning
selsdato/Orgnr 01377
Navn PANERA AS
Bruksenhe Frogner-Tandbergveien 58, 1340 SKUI

rikkelenhet(er) som er seksjonert
Gnr 39
Bnr 2019

seksjoner		Gnr	Bnr	Fnr	Snr	Sameiebrøk	Formålkode	Boligseksjon	Boligseksjon	Tilleggsareal bygning	Eksklusivt uteareal
39	2019	0	1			207 / 305	Boligseksjon	Ja	Ja	Ja	Ja
39	2019	0	2			98 / 305	Boligseksjon	Ja	Ja	Ja	Ja

ing til tinglysing er hjemlet i Matrikelloven § 24.



Doknr: 2254699 Tinglyst: 18.11.2024
STATENS KARTVERK

Side 1 av 1

12/11-24 Bert Daniel
Asker kommune **KOPI** Søknad om seksjonering

Tinglysningsrevirenten (kommunen)
Kommunen skal fylle ut dette feltet og sende skjemaet til Kartverket.

Kommunens navn	Kommunens adresse	Kontaktperson
----------------	-------------------	---------------

1. Opplysninger om innsenderen
Feltet skal fylles ut av den som sender inn søknaden til kommunen. Dette kan være den som eier eiendommen (hjemmelshaveren), men også en advokat eller annen med fullmakt fra hjemmelshaveren(e).

Navn Forhandler HA Utvikling	Fødselsnr./Org.nr. 920413587	E-postadresse kenneth@forhandlerhaferdighus.no
Adresse Solbråveien 23	Postnummer 1383	Poststed Asker
		Telefonnummer 90992521

2. Opplysninger om eiendommen

Kommunenr. 3203	Kommunens navn ASKER	Gårdsnr. 39	Bruksnr. 2019	Festenr.
--------------------	-------------------------	----------------	------------------	----------

3. Hvem eier/fester eiendommen? (Hjemmelshaver(e))

Fødselsnr./Org.nr. (11/9 siffer) 925 901 377	Navn Panera AS	Eierandel (oppgis som brøk) 1/1
---	-------------------	------------------------------------

4. Søknad (ønsket oppdeling av eiendommen)
Eiendommen søkes oppdelt i eierseksjoner slik det fremgår av fordelingslisten nedenfor. Dersom eiendommen ønskes oppdelt i flere enn seksti seksjoner, må du fortsette utfyllingen på søknadens siste side.

Seksjonsnummer	Seksjonens formål			Sameiebrøk (teller)			Tilleggsareal				
	B = Boligseksjon (omfatter også fritidsboliger)	N = næringsseksjon	SB = samleseksjon bolig	Her skriver du telleren til seksjonen. Nederst skriver du nevneren, som vil være summen av tellerne til samtlige seksjoner i sameiet.			Fyll ut denne kolonnen hvis seksjonen skal ha tilleggsareal. B = tilleggsareal i bygning G = tilleggsareal i grunn (krever oppmålingsforretning) BG = tilleggsareal i bygning og grunn (krever oppmålingsforretning)				
S.nr	Formål	Brøk (teller)	Tilleggsareal	S.nr	Formål	Brøk (teller)	Tilleggsareal	S.nr	Formål	Brøk (teller)	Tilleggsareal
1	B	207	BG	13				25			
2	B	98	BG	14				26			
3				15				27			
4				16				28			
5				17				29			
6				18				30			
7				19				31			
8				20				32			
9				21				33			
10				22				34			
11				23				35			
12				24				36			
Sum tellere: 305				Nevner = 305							

Dato 20/11-24 | Innsenderens underskrift *[Signature]*

Factact av Kommunal- og moderniseringsdepartementet med hjemmel i forskrift

5. Nødvendige dokumenter som skal tinglyses samtidig med seksjoneringen

Her skal søker kun gi opplysninger om dokumenter som er nødvendige for at seksjoneringen skal kunne tinglyses, for eksempel dokumenter som inneholder opplysninger om fordeling av opprinnelige sameieandeler.

6. Egenerklæring om at vilkårene i eierseksjonsloven er oppfylt

Hjemmelshaver(ne) erklærer at:

a) hver seksjonseier har enerett til å bruke en bruksenhet

b) hver bruksenhets hoveddel er en klart avgrenset og sammenhengende del av en bygning på eiendommen og har egen inngang fra fellesareal, fra naboeiendom eller fra egen tilleggsdel

c) det er avsatt tilstrekkelig parkeringsareal til å sikre det antallet parkeringsplasser som følger av byggetillatelsen eller plangrunnlaget

d) seksjoneringen omfatter alle bruksenhetene i eiendommen

e) seksjoneringen omfatter bare én grunneiendom, festgrunn eller anleggseiendom, eller at kommunen med samtykke fra Kartverket har gjort unntak fra vilkåret

f) det er fastsatt om den enkelte seksjon skal brukes til boligformål eller annet formål, og bruksformålet er i samsvar med arealplanformålet, eller annen bruk det er gitt tillatelse til

g) rammetillatelse eller igangsettingstillatelse er gitt dersom seksjoneringen gjelder planlagt bygning eller søknadspåtlitte tiltak i eksisterende bygg

h) arealer som andre seksjonseiere trenger tilgang til, og arealer som etter plan- og bygningsloven er avsatt til felles uteoppholdsareal, seksjoneres til fellesareal

i) det er fastsatt vedtekter.

Hjemmelshaver(ne) er kjent med at det er straffbart å avgli eller benytte uriktig erklæring, jf. straffeloven § 365

7. Egenerklæring om at lovens tilleggsvilkår for seksjonering til bolig er oppfylt

Hjemmelshaver(ne) erklærer at:

Hver boligseksjon er en lovlig etablert boenhet etter plan- og bygningsloven og har kjøkken, bad og wc innenfor hoveddelen av bruksenheten og at bad og wc er i eget eller egne rom eller

boligseksjonen skal brukes til fritidsbolig, eller

alle boligene inngår i en samleseksjon bolig

Dato 20/9-24 | Innsenderens underskrift 

8. Vedlegg som skal følge søknaden

a) Situasjonsplan over eiendommen som tydelig angir eiendommens grenser, omrisset av bebyggelsen og grensene for eventuelle utendørs tilleggsdeler som skal inngå i bruksenhetene

b) Plantegninger over etasjene i bygningen, inkludert kjeller og loft. På tegningene skal bruksenhetens arealer og avgrensinger, forslag til seksjonsnummer og bruken av de enkelte rom angis tydelig

c) Sameiets vedtekter

d) Rekvisisjon av oppmålingsforretning dersom noen av bruksenhetene har utendørs tilleggsareal

e) Dokumentasjon på at boligseksjoner oppfyller kravene til å være selvstendige boenheter etter plan- og bygningsloven. Som regel vil slik dokumentasjon fremgå av tillatelse etter plan- og bygningsloven, men også opplysninger fra matrikkelen, tinglyste klausuler eller annet dokument kan tjene som dokumentasjon

f) Samtykke fra rettighetshaver hvis det er tinglyst urådighetserklæring som går ut på at eiendommen ikke kan disponeres over uten samtykke fra rettighetshaver. Samtykket må være med original signatur

g) Dersom det er flere hjemmelshavere til eiendommen som skal seksjoneres, skal skjemaet «Fordeling av sameieandeler ved seksjonering» vedlegges.

9. Innsendte plantegninger

Som hjemmelshaver(e) bekrefter jeg/vi at de vedlagte plantegningene stemmer overens med den faktiske planløsningen

10. Underskrifter

Sted og dato	Hjemmelshavers underskrift	Gjenta navn med blokkbokstaver
Asker 20/9-24		KENNETH UTGÅRDSLØKICEN
Sted og dato	Hjemmelshavers underskrift	Gjenta navn med blokkbokstaver
Sted og dato	Hjemmelshavers underskrift	Gjenta navn med blokkbokstaver
Sted og dato	Hjemmelshavers underskrift	Gjenta navn med blokkbokstaver
Sted og dato	Hjemmelshavers underskrift	Gjenta navn med blokkbokstaver
Sted og dato	Hjemmelshavers underskrift	Gjenta navn med blokkbokstaver
Sted og dato	Hjemmelshavers underskrift	Gjenta navn med blokkbokstaver

11. Kommunens saksbehandling

a) Kommunen har utarbeidet og vedlagt matrikkelkart for utendørs tilleggsdeler

b) Brev med orientering om vedtaket er sendt til innsenderen (må krysses av)

12. Kommunen bekrefter at tillatelse til seksjonering er gitt for (må fylles ut):

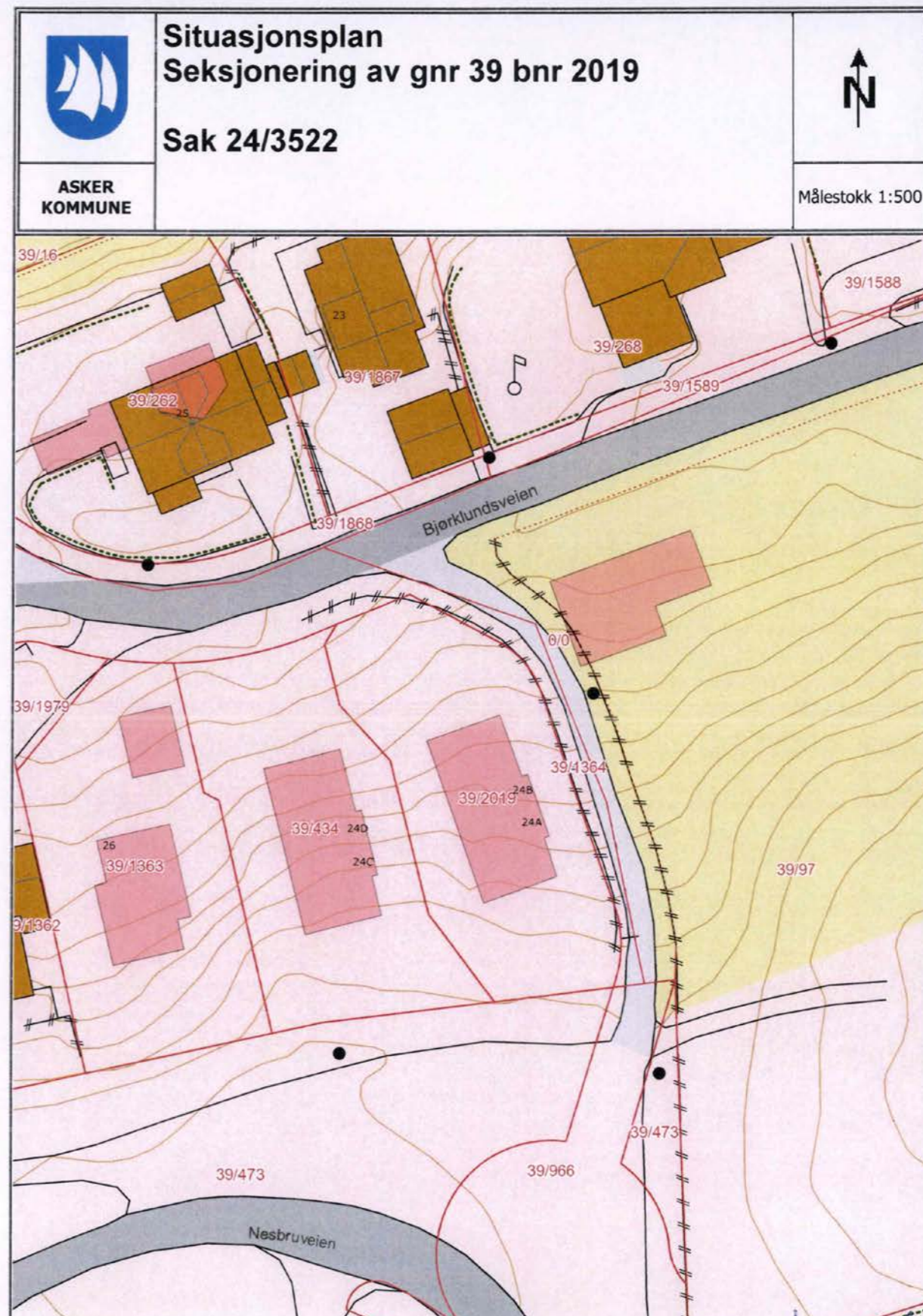
Kommunenr.	Kommunens navn	Gårdsnr.	Bruksnr.	Festenr.
3203	Asker	39	2019	
Dato	Underskrift	Stempel		
12/11-24	Bent Damidh			

Dato 20/9-24 | Innsenderens underskrift 

4. Søknad (ønsket oppdeling av eiendommen), fortsettelse.
Eiendommen søkes oppdelt i eierseksjoner slik det fremgår av fordelingslisten nedenfor

Seksjonsnummer	Seksjonens formål			Sameiebrøk (teller)			Tilleggsareal								
	Formål	Brøk (teller)	Tilleggsareal	Formål	Brøk (teller)	Tilleggsareal	Formål	Brøk (teller)	Tilleggsareal						
61			85			109			133			157			
62			86			110			134			158			
63			87			111			135			159			
64			88			112			136			160			
65			89			113			137			161			
66			90			114			138			162			
67			91			115			139			163			
68			92			116			140			164			
69			93			117			141			165			
70			94			118			142			166			
71			95			119			143			167			
72			96			120			144			168			
73			97			121			145			169			
74			98			122			146			170			
75			99			123			147			171			
76			100			124			148			172			
77			101			125			149			173			
78			102			126			150			174			
79			103			127			151			175			
80			104			128			152			176			
81			105			129			153			177			
82			106			130			154			178			
83			107			131			155			179			
84			108			132			156			180			
Sum tellere:			Nevner =												

Dato: 20/9-24 | Innsenderens underskrift:





OVERSIKT OVER LØSØRE OG TILBEHØR TIL EIENDOMMEN

Oversikten er utarbeidet av Norges Eiendomsmeglerforbund, Eiendom Norge og Advokatforeningens Eiendomsmeglingsgruppe, og er gjeldende fra 1. januar 2020.

Generelt

Lov om avhending av fast eiendom (avhendingslova/avhl.) av 3. juli 1992 regulerer kjøper og selgers rettigheter og plikter ved overdragelse av fast eiendom og andeler i borettslag.

I henhold til avhl. § 3-4 skal eiendommen, når annet ikke er avtalt, overdras med innredninger og utstyr som etter lov, forskrift eller annet offentlig vedtak skal følge med. Det samme gjelder varig innredning og utstyr som enten er fastmontert eller er særskilt tilpasset bygningen, jf. avhl. § 3-5. Loven inneholder ingen detaljert oversikt over hva som omfattes av «innredning og utstyr», og over hva som skal regnes som «fastmontert eller særskilt tilpasset».

Partene kan fritt avtale hva som skal følge med eiendommen ved salg. Bransjens liste over løsøre og tilbehør som skal følge med eiendommen, er en del av avtalen mellom kjøper og selger dersom ikke annet er opplyst i salgsoppgaven, kjøper har tatt forbehold i bud eller avtale på annen måte er inngått. Der intet annet er avtalt, vil løsøre og tilbehør medfølge slik dette fremkommer av avhl. § 3-4 og § 3-5 og denne oversikt.

Produkter og installasjoner som medfølger overdras uten noen form for garantier, utover eventuell gjenværende leverandørgaranti.

Dersom det er noe i nedenstående liste som ikke finnes på eiendommen, vil det heller ikke medfølge.

1. HVITEVARER medfølger der dette er spesielt angitt i salgsoppgaven.
2. HELDEKKENDE TEPPER følger med uansett festemåte.
3. VARMEKILDER, slik som ovner, kaminer, peiser, varmpumper og panelovner, følger med uansett festemåte. Frittstående biopeiser/varmeovner og terrassevarmere medfølger ikke. Det følger ikke med varmekilder i rom som ikke har vegg- eller fastmonterte varmekilder på visning.
4. TV, RADIO OG MUSIKKANLEGG. TV-antennor og fellesanlegg for TV, herunder parabolantenne, og tuner/dekoder/tv-boks medfølger der dette eies av selger. Veggmontert TV/flatskjerm med tilhørende festeordning samt musikkanlegg følger ikke med (se også punkt 12).
5. BADEROMSINNREDNING/UTSTYR. Badekar, dusjkabinett, dusjvegger, alle fastmonterte speil og hyller, fastmonterte glass- og håndkleholdere, herunder håndklevarmere samt baderomsinnredning, medfølger.
6. GARDEROBESKAP medfølger, selv om disse er løse. Fastmonterte garderobehyller og knagger medfølger. Innredning i garderobeskap, for eksempel løse eller fastmonterte trådkurver, hyller, stenger og lignende, medfølger.

2. ETG
SNR1



7. KJØKKENINNREDNING medfølger, herunder også åpne, fastmonterte hyller og løs eller fastmontert kjøkkenøy.

8. MARKISER, PERSIENNER og annen type innvendig og utvendig solskjerming, gardinoppheng, lamellgardiner og liftgardiner medfølger.

9. AVTREKKSIVIFTER av alle slag, samt fastmonterte aircondition/ventilasjonsanlegg, medfølger.

10. SENTRALSTØVSUGER medfølger med komplett anlegg, herunder slange, munnstykke mm.

11. LYSKILDER. Kupler, lysstoffarmatur, fastmonterte "spotlights", oppheng og skinner med spotlights samt utelys og hagebelysning medfølger. Vegglamper, krokhangte lamper, lysekroner, prismelamper og lignende som er koblet til sukkerbit eller stikkontakt følger likevel ikke med.

12. INSTALLERTE SMARTHUSLØSNINGER med sentral som styrer lys, varme, lyd o.l., samt tilhørende trådløse enheter som brytere, sensorer, kameraer, integrerte høyttalere el. medfølger. Enkle lysstyringssystem f.eks. med en sentral som kun styrer lyspærer eller smartpærer montert i sokkel medfølger likevel ikke.

13. UTVENDIGE SØPPELKASSER og eventuelt holder/hus til disse medfølger.

14. POSTKASSE medfølger.

15. UTENDØRS INNRETNINGER slik som flaggstang, fastmontert tørkestativ, samt andre faste utearrangementer som f.eks. badestamp, boblekar/jacuzzi og liknende utendørs kar, lekestue, lekestativ, utepeis, fastmontert trommel til vannslange, medfølger. Guidekabel/avgrensingskabel til robotgressklipper medfølger, men robotgressklipper og ladestasjon for denne medfølger ikke.

16. FASTMONTERT VEGGLADER/LADESTASJON TIL EL-BIL medfølger uavhengig av hvor laderen er montert.

17. SOLCELLEANLEGG med tilhørende teknisk infrastruktur medfølger.

18. GASSBEHOLDER til gasskomfyr og gasspeis medfølger.

19. BRANNSTIGE, BRANNTAU, feiestige og lignende medfølger der dette er påbudt. Løse stiger medfølger ikke.

20. BRANNSLUKNINGSAPPARAT, BRANNSLANGE og RØYKVARSLER medfølger der dette er påbudt. Det er eier og brukers plikt til å se til at utstyret forefinnes på enhver eiendom. Hvis annet ikke er uttrykkelig avtalt, skal dette derfor alltid følge med ved salg av eiendom.

21. SAMTLIGE NØKLER til eiendommen som selger er i besittelse av skal overleveres kjøper på overtakelsen, herunder nøkler til eventuelle boder, uthus, garasjeportåpner e.l. Låses boder, uthus e.l. med hengelås, skal lås og nøkler til disse medfølge.

22. GARASJEHYLLER, bodhyller, lagringshyller og oppheng til bildekk medfølger såfremt de er fastmontert.

Planter, busker og trær som er plantet på tomten, eller fastmonterte kasser og lignende er en del av eiendommen og medfølger i handelen.

HELP Boligkjøperforsikring

Boligkjøperforsikring

- Advokathjelp ved boligkjøpet og i 5 år fremover.
- Er kjøpers motvekt til selgers boligselgerforsikring.
- Gir deg advokathjelp hele veien til rettskraftig dom, om nødvendig.

Boligkjøperforsikring PLUSS

- Advokathjelp ved boligkjøpet og i 5 år fremover.
- Er kjøpers motvekt til selgers boligselgerforsikring.
- Gir deg advokathjelp hele veien til rettskraftig dom, om nødvendig.
- Advokathjelp i de viktigste rettsområdene i privatlivet.

PLUS gir boligeiere sterkt rabattert advokathjelp. Be om råd eller hjelp i retten når du trenger det fra Norges viktigste advokatmiljø for privatpersoner.

PLUS kan bare tegnes samtidig med boligkjøperforsikringen, og koster kun kr 2 800 i tillegg. PLUS fornyes årlig - om du ønsker det.

Borettslag/aksjeleilighet:	Kr 7 200
Selveierleilighet/rekkehus:	Kr 10 400
Ene-/tomannsbolig, tomt:	Kr 15 100

Rettsområder du får hjelp med

Samboeravtale, ektepakt og arv

Forbrukerkjøp og håndverkertjenester

Utleie og naboforhold

Tomtefeste, veirett og andre servitutter

Plan- og bygningsrett

Skatt ved oppussing, utleie og eiendomssalg

Tilgang til digitale juridiske avtaler via Min side

“Vi unner ingen å stå alene”

Rett skal være rett. For alle.



Boligkjøperforsikring tegnes hos eiendomsmegler senest ved kontraktsignering og gir rett til advokathjelp inntil 5 år etter overtakelse. Forsikringen betales som del av oppgjøret ved boligkjøpet. PLUS-dekningen fornyes årlig ved faktura fra HELP.

Egenandel kr 4 000 påløper ved takst, tvist eller 10 timer advokatbistand, avhengig av hva som kommer først. Meglerforetaket mottar kr 4 200/4 600/5 000 i kostnadsgodtgjørelse, avhengig av boligtype, samt et tillegg på kr 1 000 ved salg av PLUS.

Vi tar forbehold om pris- og vilkårsendringer. Hvis premien ikke er innbetalt ved overtakelse, vil avtalen bli kansellert. For fullstendig informasjon om dekning og vilkår, se help.no

Har du spørsmål? Kontakt HELP på help.no/minside, telefon 22 99 99 99 eller epost post@help.no



Rett skal være rett. For alle.



Forts. Viktige endringer i avhendingsloven

Viktige endringer i avhendingsloven

Den 1. januar 2022 ble avhendingsloven endret på viktige punkter for både kjøper og selger. Samtidig fikk vi en ny forskrift som regulerer jobben en takstmann skal gjøre. Den nye forskriften stiller strengere krav til tilstandsrapportene som er en viktig del av kontrakten ved boligsalg. HELP, landets største advokatmiljø for boligkjøpere, har laget en kort innføring i de nye reglene.

Forbudt å selge bolig "som den er"

Du har kanskje hørt at de fleste brukte boliger har vært solgt «som de er»? Dette forbeholdet innebar at selger fraskrev seg ansvar for skjulte feil og mangler. Det var bare hvis selger hadde holdt tilbake eller gitt uriktig informasjon, eller hvis boligen var i vesentlig dårligere stand at kjøper kunne nå frem med et krav mot selger.

Fra 1. januar 2022 kan ikke selger lenger ta generelle forbehold av «som den er»-typen. Dette betyr at når vi da skal vurdere om en bolig har en mangel, må vi vurdere grundig hva som fremgår av kjøpsavtalen. Med kjøpsavtalen menes alle dokumenter og opplysninger som tilbys før kjøpet, også FINN-annonsen og alle vedleggene til salgsoppgaven. Hvis kjøpsavtalen ikke gir et klart svar (av typen "Det følger egen parkeringsplass med leiligheten" eller "Badet er renoverert av fagfolk"), må vi vurdere hva kjøper kan forvente basert på blant annet eiendommens synlige tilstand, alder, opplysningene som er gitt ved salget, feilenes art, karakter og omfang.

Egenandel

Avhendingsloven har også fått en ny bestemmelse om egenandel. Egenandelen slår først inn når det er påvist at eiendommen har en mangel. Når det er et avvik fra kontrakten som utgjør en mangel, skal oppgjøret reduseres med 10 000 kroner, uavhengig av om utbedringskostnadene er høye eller lave. Dette innebærer blant annet at kjøper ikke kan rette krav mot selger hvis det koster mindre enn 10 000 kroner å utbedre mangelen.

Selv om utbedringskostnadene er høye, kan det likevel tenkes at feil ved boligen ikke utgjør mangler etter loven. Dette avhenger av hva som er avtalt mellom partene, og hva kjøper kan forvente basert på de momentene vi har nevnt over.

Nytt om tilstandsrapporter

Tidligere ble det ikke stilt noen konkrete krav til hva en tilstandsrapport skulle inneholde og hvordan den skulle se ut. Dette hadde som konsekvens at tilstandsrapportene varierte i innhold og kvalitet. I den nye forskriften til avhendingsloven stilles det en rekke krav for at en tilstandsrapport skal regnes som godkjent.



Opplysningene i tilstandsrapporten skal gis på en forbrukervennlig måte, og det er beskrevet hva takstmannen skal vurdere og hvordan noen av undersøkelsene skal gjennomføres.

Vi har tro på at kjøpere nå vil få bedre informasjon i forkant av salget og dermed et bedre beslutningsgrunnlag.

Kjøpers undersøkelsesplikt lovfestes

Avhendingsloven har også fått en regel om undersøkelsesplikt for kjøper. Regelen tydeliggjør at kjøperen skal anses å kjenne til forhold som er tydelig beskrevet i tilstandsrapporten eller annen relevant salgsdokumentasjon. Det fremgår av loven at kjøperen ikke kan klage på avvik hvis disse er tydelig beskrevet i salgsdokumentasjonen, uavhengig av om kjøperen faktisk har satt seg inn i denne.

Det er derfor svært viktig at kjøper setter seg godt inn i alle dokumenter og opplysninger som tilbys i forkant av kjøpet. Hvis det er noe du ikke forstår, anbefaler vi at du stiller spørsmål til selger og/eller eiendomsmegler. Dersom det er gitt motstridende opplysninger i salgsdokumentene, må du undersøke hvilke av opplysningene som er korrekte, og eventuelt ta forbehold dersom motstriden ikke avklares. Du kan ikke velge å holde deg til den opplysningen du liker best.

Arealavvik

Avhendingsloven har også fått en ny bestemmelse om arealavvik innendørs. Helt kort betyr endringen at eiendommen har en mangel hvis opplysningene om størrelse i salgsdokumentene ikke er riktig. Det er en forutsetning at avviket utgjør mer enn 2 % og minst én kvadratmeter, og at selgeren ikke godtgjør at opplysningene ikke har hatt betydning for kjøperen.

Viktig for kjøper å være klar over

Advokatene i HELP er fornøyde med regelendringer som bidrar til at kjøper får bedre informasjon. Dette kan redusere antall konflikter i etterkant av boligkjøpet.

Selv om selgers ansvar nå har blitt utvidet, er det ikke slik at alle feil er mangler etter avhendingsloven. Det er påregnelig med noen feil ved boligen på grunn av alder, slitasje, osv., og det som er opplyst ved salget, er naturligvis ikke mangler. Jo eldre boligen er, desto vanligere er det å avdekke feil. Det er svært viktig å lese salgsoppgaven nøye. Hvis det er gitt konkrete risikopplysninger om bestemte bygningsdeler, er det påregnelig å måtte utbedre disse og denne kostnaden må kjøper dekke selv.

Hvis du har boligkjøperforsikring hos HELP, vil våre advokater hjelpe deg med å vurdere om du kan rette et krav mot selger/selgers boligselgerforsikringsselskap. Dersom det er sannsynlig at du vil nå frem med et krav, forfølger vi saken for deg til den er løst.



HELP Renteforsikring

Renteforsikring dekker rentekostnader etter skatt og husforsikring for bolig som skal selges, hvis denne ikke er solgt tre måneder etter overtakelse av ny bolig. Forsikringen koster kr 5.900 og gjelder i ett år fra tidspunktet hvor du har overtatt din nye primærbolig og du har markedsført din gamle primærbolig sammenhengende i minst tre måneder.

- Utbetaling gis i inntil ni måneder
- Rentekostnader, samt kostnad til husforsikring dekkes med inntil kr 15.000 per måned
- Gjelder fast eiendom regulert til boligformål og som er registrert som din primærbolig
- Forsikringen gjelder i Norge

Bestilling gjøres av boligkjøper på www.help.no/renteforsikring. Forsikringen må bestilles innen sju dager etter kontraktsignering. Dersom boligen som skal selges allerede er markedsført før budaksept av ny bolig kan forsikring ikke tegnes.

For HELP kundesenter kontakt post@help.no eller tlf. 22 99 99 99.



Bud på 95 % eller mer av prisantydning behandles som at salg har funnet sted, selv om bud avslås, og forsikringsdekningen gjelder da til ny eier overtar (begrenset til 3 måneder etter budaksept). Det gjøres fradrag i erstatningen for eventuelle leieinntekter, skattefradrag på rentekostnader og renter og omkostninger som følge av mislighold av lån. Forsikringen dekker ikke mellomfinansiering eller andre lån som ikke direkte relaterer seg til primærboligen som skal selges. Forsikringen fornyes ikke, og gjelder ikke ved senere flytting. Dersom boligen ikke selges av autorisert megler / advokat gjelder ikke forsikringen. Forsikringen har en karantenetid på tre måneder. Tegning av HELP Renteforsikring tilbys kun til boligkjøpere som har kjøpt bolig gjennom samarbeidende eiendomsmegeklerkjede.



Forbrukerinformasjon om budgivning

Sist oppdatert med virkning fra 1. januar 2014, i forbindelse med ikrafttredelse av endringer i eiendomsmegeklerforskriften. Informasjonen er utarbeidet av Forbrukerombudet, Forbrukerrådet, Den Norske Advokatforening ved Eiendomsmegeklergruppen, Eiendomsmegeklerforetakenes Forening og Norges Eiendomsmegeklerforbund, på grunnlag av blant annet forskrift om eiendomsmegekling § 6-3 og § 6-4.

Nedenfor gis en oversikt over de retningslinjer som forbrukermyndighetene og organisasjonene anbefaler benyttet ved budgivning på eiendommen. Avslutningsvis gis også en kort oversikt over de viktigste rettsreglene tilknyttet budgivning.

Før det legges inn bud på eiendommen oppfordres budgiver til å sette seg inn i all relevant informasjon om eiendommen, herunder eventuell salgsoppgave og teknisk rapport med vedlegg.

Gjennomføring av budgivning

1. På forespørsel vil megler opplyse om aktuelle bud på eiendommen, herunder om relevante forbehold. Megleren vil oppfordret gi sin vurdering av det enkelte bud overfor oppdragsgiveren, når budet er gitt innenfor fristene i punkt 4.
2. Alle bud skal inngis skriftlig til megler, som formidler disse videre til oppdragsgiver. Kravet til skriftlighet gjelder også budforhøyelser og motbud, aksept eller avslag fra selger. Før formidling av bud til oppdragsgiver skal megler innhente gyldig legitimasjon og signatur fra budgiver. Kravet til legitimasjon og signatur er oppfylt for budgivere som benytter e-signatur, eksempelvis BankID eller MinID. Med skriftlige bud menes også elektroniske meldinger som e-post og SMS når informasjonen i disse er tilgjengelig også for ettertiden.
3. Et bud bør inneholde eiendommens adresse (eventuelt gnr/bnr), kjøpesum, budgivers kontaktinformasjon, finansieringsplan, akseptfrist, overtakelsesdato og eventuelle forbehold som for eksempel usikker finansiering, salg av nåværende bolig ol. Normalt vil ikke et bud med forbehold bli akseptert før forbeholdet er avklart. Konferer gjerne med megler før bud avgis.
4. Megler skal legge til rette for en forsvarlig avvikling av budrunden. I forbrukerforhold (dvs. der oppdragsgiver er forbruker) skal megleren ikke formidle bud med kortere akseptfrist enn kl. 12.00 første virkedag etter siste annonserte visning. Etter denne fristen bør budgivere ikke sette en kortere akseptfrist enn at megler har mulighet til, så langt det er nødvendig, å orientere oppdragsgiver, budgivere og øvrige interessenter om bud og forbehold. Det bør ikke gis bud som diskriminerer eller utelukker andre budgivere. Dersom bud inngis med en frist som åpenbart er for kort til at megleren kan avvikle budrunden på en forsvarlig måte som sikrer oppdragsgiver og interessenter et tilstrekkelig grunnlag for sine handlingsvalg, vil megler fraråde budgiver å stille slik frist.
5. Megleren skal så langt det er nødvendig og mulig holde budgiverne skriftlig orientert om nye og høyere bud og eventuelle forbehold. Megler skal så snart som mulig bekrefte skriftlig overfor budgivere at budene deres er mottatt.
6. Etter at handel har kommet i stand, eller dersom en budrunde avsluttes uten at handel er kommet i stand, kan en budgiver kreve kopi av budjournalen i anonymisert form.
7. Kopi av budjournal skal gis til kjøper og selger uten ugrunnet opphold etter at handel er kommet i stand. Dersom det er viktig for budgiver å bevare sin anonymitet, bør budet fremmes gjennom fullmektig.
8. Husk at også et eventuelt bud fra selger til kjøper (såkalte "motbud"), avtalerettslig er et bindende tilbud som medfører at det foreligger en avtale om salg av eiendommen dersom budet i rett tid aksepteres av kjøper.

Viktige avtalerettslige forhold

1. Det eksisterer ingen angrerett ved salg/kjøp av fast eiendom.
2. Når et bud er innsendt til megler og han har formidlet innholdet i budet til selger (slik at selger har fått kunnskap om budet), kan budet ikke kalles tilbake. Budet er da bindende for budgiver frem til akseptfristens utløp, med mindre budet før denne tid avslås av selger eller budgiver får melding om at eiendommen er solgt til en annen (man bør derfor ikke gi bud på flere eiendommer samtidig dersom man ikke ønsker å kjøpe flere enn en eiendom).
3. Selger står fritt til å forkaste eller akseptere ethvert bud, og er for eksempel ikke forpliktet til å akseptere høyeste bud.
4. Når en aksept av et bud har kommet frem til budgiver innen akseptfristens utløp er det inngått en bindende avtale.
5. Husk at også et eventuelt bud fra selger til kjøper (såkalte "motbud"), avtalerettslig er et bindende tilbud som medfører at det foreligger en avtale om salg av eiendommen dersom budet i rett tid aksepteres av kjøper.

For eiendommen:

Adresse: Bjørklundsveien 24B
1396 BILLINGSTAD

Meglerforetak: Aktiv Asker
Saksbehandler: Christian Thordén Salvesen

Telefon: 970 53 838
E-post: christian.thorden.salvesen@aktiv.no

Oppdragsnummer:

Undertegnede gir herved følgende bud på ovennevnte eiendom:

Kjøpesum: Kr. _____

Beløp med bokstaver: Kr. _____

+ omkostningert iht. opplysninger i salgsoppgaven

Dette budet er bindende for undertegnede frem til og med den: _____ Kl. _____

Dersom annet ikke er angitt gjelder budet til kl. 15.00 første virkedag etter siste annonserte visning. I forbrukerforhold vil bud med kortere akseptfrist enn til kl. 12.00 første virkedag etter siste annonserte visning ikke bli viderefordlet til selger.

Eventuelle forbehold: _____

Undertegnede er kjent med at selger står fritt til å godta eller forkaste ethvert bud. Likeledes er undertegnede klar over at budet er bindende for budgiver når det er kommet til selgers kunnskap. Handelen er juridisk bindende for begge parter dersom budet aksepteres innen akseptfristen. Undertegnede er kjent med at budjournalen vil bli forelagt kjøper og selger når handel er sluttet.

Ønsket overtakelsesdato: _____

Budet baseres på opplysninger og salgsvilkår som fremkommer av salgsoppgave datert: _____

Kjøpet vil bli finansiert slik:

Låneinstitusjon: _____ Referanse og tlf nr.: _____

Lånt kapital: _____ Kr.: _____

Egenkapital: _____ Kr.: _____

Totalt: _____ Kr.: _____

Egenkapital består av: Salg av nåværende bolig eller fast eiendom Disponibelt kontantbeløp (bankinnskudd)

Jeg gir bud som: Forbruker Ledd i næringsvirksomhet / juridisk person (selskap)

Jeg samtykker til bruk av elektronisk kommunikasjon: Ja Nei

Navn: _____

Navn: _____

Fødselsnr. (11 siffer): _____

Fødselsnr. (11 siffer): _____

Adresse: _____

Adresse: _____

Postnr.: _____ Sted: _____

Postnr.: _____ Sted: _____

Tlf.: _____ E-post: _____

Tlf.: _____ E-post: _____

Dato.: _____ Sign: _____

Dato.: _____ Sign: _____

Kopi av legitimasjon

Kopi av legitimasjon