

A photograph of a modern, multi-story brick building with a prominent corner glass balcony. The building features a grid of windows and a clean, minimalist design. A street lamp is visible in the foreground, and the sky is overcast.

aktiv.

Folabruveien 20, 1384 ASKER

**Ny og moderne 3-roms
hjørneleilighet med innglasset
balkong. Inklusiv garasjeplass i
Asker sentrum**



Daglig leder / Partner/ Eiendomsmegler MNEF

Petter Mamen-Lund

Mobil 916 14 722

E-post petter.mamen-lund@aktiv.no

Aktiv Asker

Bankveien 11, 1373 ASKER. TLF. 66 90 15 00

Nøkkelinformasjon

Prisant.: Kr 6 290 000,-
Omkostn.: Kr 158 490,-
Total ink omk.: Kr 6 448 490,-
Felleskostn.: Kr 4 348,-
Selger: Sarah Maleki

Salgsobjekt: Eierseksjon
Eierform: Eierseksjon
Byggeår: 2024
BRA-i/BRA Total 64/77 kvm
Tomtstr.: 6286.7 m²
Soverom: 2
Antall rom: 3
Gnr./bnr. Gnr. 50, bnr. 434
Gnr. 50, bnr. 438
Snr. 61
Oppdragsnr.: 1110240339

Ny og moderne 3-roms hjørneleilighet med innglasset balkong. Inklusiv garasje plass

Velkommen til Folabruveien 20 - en moderne og lys 3-roms leilighet med en attraktiv beliggenhet i byggets 2. etasje. Her får du en romslig balkong, garasje plass og heis, alt tilrettelagt for en komfortabel hverdag. Leiligheten ligger i et område med flotte rekreasjonsmuligheter, samtidig som du har kort vei til offentlig transport og Asker sentrum, hvor du finner et rikt utvalg av fasiliteter og servicetilbud.

Leiligheten er nylig ferdigstilt og har ikke vært bebodd

- 5 kvm bod
- Gjeldende garanti fra utbygger
- Kvalitetskjøkken fra Marbodal
- Vannbåren varme for jevn og behagelig temperatur
- Balansert ventilasjonssystem
- Garasje plass med lader og sykkelbod
- Praktisk og gjennomtenkt planløsning
- Lys og luftig stue med store vinduer og gode lysforhold
- Kort avstand til Asker sentrum



Innhold

Velkommen	2
Om eiendommen	22
Tilstandsrapport	37
Egenerklæring	48
Nabolagsprofil	51
Forbrukerinformasjon	184
Budskjema	185



Fra stuen er det utgang til en sørvendt balkong på ca. 7 kvm, med gode solforhold og fin utsikt. Balkongen er skjermet og har plass til en sittegruppe, noe som gjør den til en forlengelse av stuearealet, perfekt for å nyte måltider utendørs.



Det moderne Marbodal-kjøkkenet har slette, lyse fronter og en benkeplate i slitesterkt laminat. Kjøkkenet er praktisk utformet med gode arbeidsflater og innredning langs to vegger, som gir rikelig med oppbevaringsplass i både skuffer og skap.





Leiligheten har en lys og luftig stue med store vindusflater som gir godt med naturlig lys og utsikt mot nærområdet. Stuen har parkettgulv og vegger i lyse nyanser, og den praktiske planløsningen gir gode møbleringsmuligheter for både sofagruppe og spisebord, i naturlig forlengelse av kjøkkenet.

Leiligheten har to lyse soverom, begge med store vindusflater, parkettgulv og gode møbleringsmuligheter. Hovedsoverommet er romslig og utstyrt med en stor skyvedørsgarderobe, samt plass til dobbeltseng og nattbord.





Badet ligger strategisk plassert ved entréen og er delikat flislagt med gulvvarme. Det fungerer også som et kombinert vaskerom.

Den romslige og innbydende entréen har moderne parkettgulv og vegger malt i lyse, tidsriktige fargetoner som går igjen i hele leiligheten.





Det er tilknyttet 1 biloppstillingsplass med elbil lader i felles anlegg. (Bildet er ikke av selgers plass)

Plantegning


2. etasje

Folabruveien 20, 1384 Asker
Leilighet



Notater

Plantegningen er ikke i målestokk og noe avvik kan forekomme. Megler/selger tar ikke ansvar for evt. feil.



Et hjem er mer verdt enn et hus, og et hus er mer enn bare vegger.

Det er et sted for å skape gode minner preget av trivsel,
omsorg og trygghet.

For oss som jobber med folks hjem hver eneste dag, er det
naturlig å engasjere oss sammen med SOS-barnebyer for
å gi flere barn et trygt og godt hjem.

For hvert hjem vi formidler, gir vi derfor 100 kroner til
SOS-barnebyers arbeid.

aktiv. +  **SOS
BARNEBYER**

Om eiendommen

Om boligen

Areal

BRA - i: 64 m²

BRA - e: 6 m²

BRA - b: 7 m²

BRA totalt: 77 m²

Leilighet

Bruksareal fordelt på etasje

2. etasje

BRA-i: 64 m² Entrè, bad, 2 soverom, stue og kjøkken

Bod

Bruksareal fordelt på etasje

Kjeller

BRA-e: 6 m²

Bruksareal fordelt på etasje

1. etasje

BRA-b: 7 m²

Takstmannens kommentar til arealoppmåling

Arealmåling er utført med laser. Kontrollmålt i ArchiCad 26 Det er tilknyttet 1 biloppstillingsplass i felles anlegg under bakkeplan med el-billader. Bod i direkte tilknytning til parkeringsplassen. NB! Ved taksering og omsetning av boliger oppgis arealet uten desimaler. Arealopplysninger som er basert på fysisk oppmåling etter ferdigstillelse, vil kunne avvike fra arealopplysninger som er basert på byggetegninger. Dersom det ikke er framlagt byggetegninger for boligen, vil bygningssakkyndig ikke kunne måle opp arealer av hulrom i sjakter o.l. som er skjult, og som dermed ikke er tilgjengelig for oppmåling.

Tomtetype

Eiet

Tomtestørrelse

6286.7 m²

Tomtebeskrivelse

Ideell andel av fellestomt.

Private veier, gangveier, og interne plasser vil belegges med tredekke, asfalt, grus, eller tilsvarende tilpasset bruksområdet og landskapsmessige hensyn. Arealene utstyres med belysning. Det skal opparbeides lekeplasser og grøntanlegg i samsvar med utomhusplanen.

Beliggenhet

Fusdal torg byr på en av Askers fineste beliggenheter, tett på sentrum med alt man kan ønske seg av servicetilbud, men samtidig tilbaketrukket og rolig. Sameiet ligger høyt og solrikt til midt i hjertet av Asker. Byens pulserende og yrende liv finner du like utenfor døren, og her er det ypperlige shoppingmuligheter, gode restauranter, kunstgallerier, barer, uteliv og ellers alt hva Asker har å tilby av fasiliteter og servicetilbud. Samtidig er den landlige og rolige atmosfæren godt bevart, og prosjektet ligger godt skjermet fra støy.

Handel og servicetilbud ligger i umiddelbar nærhet fra boligen. Med både kjøpesenter og handlegate like borti veien er det aldri langt til det du trenger. Her finner du alt fra matbutikker, koloniale, jernvarehandel, blomsterbutikker, apotek, frisør, vinmonopol, sportsbutikker og mye mer - kort fortalt, alt du trenger! Asker sentrum har i tillegg et torg omkranset av spisesteder og grønn beplantning. Her samles innbyggerne til forskjellige

arrangementer, byfestivaler med mer. Asker kulturhus byr på bibliotek, kino og en rekke kulturarrangementer.

Boligen ligger familievennlig til med nærhet til barnehager og skoler. Det er flere barnehager i området blant annet Leikestua barnehage, Båstadmyra barnehage, Læringsverkstedet barnehage Risenga med flere. For de litt eldre er det enkel vei til Jansløkka barneskole og Solvang ungdomsskole. Det er flere videregående skoler i Asker-området, blant annet Asker videregående, Bleiker videregående og Nesbru videregående.

Asker sentrum kan by på en mengde spennende butikker, restauranter og kafeer. Kulturhus med kino, bibliotek, variert konserttilbud, samt flere koselige kafeer og spisesteder. For den handleglade har Trekanten kjøpesenter 75 butikker. Senteret har en god balanse mellom kjede- og nisjebutikker, så her er det noe for enhver smak.

Barnehage/Skole/Fritid

Fra eiendommen er det gangavstand til Jansløkka barneskole og Solvang ungdomsskole. Det er flere barnehager i området, bl.a. Leikestua barnehage og Furuly barnehage. Det er kun ca. fem minutters gange til nærmeste bussholdeplass med fire ulike linjer. Det er også kort gangavstand til Asker stasjon som er et knutepunkt for offentlig kommunikasjon med hyppige avganger retning Oslo og Drammen.

Offentlig kommunikasjon

Det er kort gangavstand til Asker stasjon som er et knutepunkt for offentlig kommunikasjon med hyppige avganger retning Oslo og Drammen.

Bygningssakkyndig

Asker Bygg og Eiendom AS

Type takst

Eierskifterapport

Byggemåte

Bygningen er oppført i betong/stål/mur og tre. Yttervegger med teglstein og detaljer med trekledning. Trapp og repos i oppgang i betong/fliser/belegg.

Vegger: Malte slette plater og malt betong, fliser på baderomsvegger.

Himling: Malte slette plater, malte betongelementer

Gulv: Parkett, fliser på bad.

Innhold

Entrè, bad, 2 soverom, stue og kjøkken.

Standard

Entré:

Leiligheten har en attraktiv beliggenhet i byggets 2. etasje, med enkel adkomst via heis fra felles inngangsparti. Den romslige og innbydende entréen har moderne parkettgulv og vegger malt i lyse, tidsriktige fargetoner som går igjen i hele leiligheten. En stor skyvedørgarderobe med rikelig oppbevaringsplass sørger for en praktisk løsning for sko- og klesoppheng. Fra entréen ledes du inn til den åpne stue- og kjøkkenløsningen.

Stue:

Leiligheten har en lys og luftig stue med store vindusflater som gir godt med naturlig lys og utsikt mot nabolaget. Stuen har parkettgulv og vegger i lyse nyanser, og den praktiske planløsningen gir gode møbleringsmuligheter for både sofagruppe og

spisebord, i naturlig forlengelse av kjøkkenet. Den åpne løsningen mellom stue og kjøkken skaper et sosialt og romslig allrom, med god flyt mellom sonene. Fra stuen er det utgang til en sørvendt balkong på ca. 7 kvm, med gode solforhold og fin utsikt. Balkongen er skjermet og har plass til en sittegruppe, noe som gjør den til en forlengelse av stuearealet, perfekt for å nyte måltider utendørs.

Kjøkken:
Det moderne Marbodal-kjøkkenet har slette, lyse fronter og en benkeplate i slitesterkt laminat. Kjøkkenet er praktisk utformet med gode arbeidsflater og innredning langs to vegger, som gir rikelig med oppbevaringsplass i både skuffer og skap. I åpen løsning med stuen gir kjøkkenet plass til et romslig spisebord, noe som gjør det til et naturlig samlingspunkt. Kjøkkenet er fullt utstyrt med komfyr, kombinert kjøle-/fryseskap og oppvaskmaskin.

Bad:
Badet ligger strategisk plassert ved entréen og er delikat flislagt med gulvvarme. Det fungerer også som et kombinert vaskerom. Innredningen inkluderer en moderne skuffeseksjon med heldekkende servant, speil og Geberit Monolith toalett. Dusjhjørnet har innfellbare glassdører og regnfallsdusj, som gir et stilrent og funksjonelt bademiljø.

Soverom:
Leiligheten har to lyse soverom, begge med store vindusflater, parkettgulv og gode møbleringsmuligheter. Hovedsoverommet er romslig og utstyrt med en stor skyvedørsgarderobe, samt plass til dobbeltseng og nattbord. Det andre soverommet er noe mindre, og egner seg godt som

gjesterom, barnerom eller hjemmekontor.

Eiendommen er gjennomgått av en bygningskyndig og det er utarbeidet en tilstandsrapport. Denne er vedlagt salgsoppgaven.

Forhold som har fått TG2:
Ingen.

Forhold som har fått TG3:
Ingen.

Innbo og løsøre

Bransjens liste over løsøre og tilbehør legges til grunn for salget dersom ikke annet fremkommer av salgsoppgaven. Listen følger vedlagt salgsoppgaven. Det er full avtalefrihet om hva som skal følge med bolig og fritidsbolig ved salg. Hvis hvitevarer og/eller annet teknisk utstyr medfølger, gis det ingen garantier i forhold til tilstand, funksjonalitet og levetid på disse.

Hvitevarer

Kun hvitevarer som er spesifikt angitt i salgsoppgaven, følger med. Dette gjelder uavhengig av om hvitevaren(e) eventuelt kan anses som integrerte.

Parkering

Det er tilknyttet 1 biloppstillingsplass i felles anlegg under bakkeplan med elbil-lader tilknyttet Mer ladesystemer.

Garasje: fradelt egen anleggseiendom med gnr 50 bnr 438, tinglyses som ideelle andeler, se vedtektene. Garasjene er registrert som egne objekter i sameiet, det tilfaller forretningsfører ett administrasjonsgebyr iht gjeldende prisliste, i tillegg

kommer felleskostnader.

Forsikringselskap
Gjensidige

Polisenummer
94124371

Radonmåling

Det gjøres oppmerksom på utleiers plikt til å radonmåle utleieenheter. Målt årsmiddelverdi skal være under 200 Bq/m³ (becquerel per kubikkmeter) i oppholdsrom. I tillegg skal tiltak for å redusere radonnivået alltid gjennomføres dersom det overstiger 100 Bq/m³.

Diverse

Areal i salgsoppgaven er hentet fra tilstandsrapporten. Boligens areal oppgis i BRA (bruksareal), som deles i underkategoriene BRA-i (arealet innenfor boenheten), BRA-e (arealet utenfor boenheten(e) og som tilhører denne, slik som for eksempel boder hvor adkomsten er utenfor boenheten), og BRA-b (arealet av innglasset balkong, veranda eller altan når denne er tilknyttet boenheten). TBA er arealet av terrasser, åpne balkonger og åpen altan tilknyttet boenheten.

Energi

Oppvarming

Radiatorovn i stue/kjøkken med varme fra felles sentralvarmeanlegg
Varmekabler på bad

Info strømforbruk

Leiligheten har ikke vært bebodd. Det er derfor ikke mulig å oppgi strømforbruket.

Energikarakter

A

Energifarge

Gul

Info energiklasse

Alle som skal selge eller leie ut eiendom må som hovedregel energimerke boligen og fremskaffe en energiattest. Unntak gjelder blant annet for frittstående bygninger med bruksareal på mindre enn 50 m². Det er eier som plikter å fremlegge energiattest og eier er selv ansvarlig for at opplysningene er riktige. For ytterligere informasjon se www.energimerking.no. Dersom eier har energimerket boligen vil komplett energiattest fås ved henvendelse til megler.

Økonomi

Tot prisant. ekskl. omk.

Kr 6 290 000

Info kommunale avgifter

Kommunale avgifter er inkludert i felleskostnadene.

Info eiendomsskatt

Det er ikke eiendomsskatt i Asker kommune per dags dato.

Info formuesverdi

Man har per salgsoppgavedato ikke klart å finne en registrert formuesverdi på eiendommen. Det må påregnes at formuesverdi vil bli satt/innført i forbindelse med eierskifte. Formuesverdien settes da etter de ordinære reglene for formuesfastsettelse av boligeiendom, enten som

primærbolig eller sekundærbolig (avhengig av bruken). Skatteetaten beregner en boligverdi (beregnet markedsverdi for bolig) basert på SSBs statistiske opplysninger om omsatte boliger. I beregningen tas det hensyn til boligens beliggenhet, areal, byggeår og type bolig. Formuesverdien er 25 prosent av markedsverdi for primærbolig og 95 prosent for sekundærbolig for inntektsåret 2022 og 100 prosent for inntektsåret 2023. Ytterligere informasjon finnes på skatteetaten.no.

Andre utgifter

Utover det som er nevnt under punktet «Felleskostnader», påløper kostnader til for eksempel strøm, innboforsikring, innvendig vedlikehold og abonnement til tv og internett (eventuelt oppgradering av kanalpakker og linjehastighet der hvor grunnpakke er inkludert).

Tilbud lånefinansiering

Aktiv Eiendomsmegling samarbeider med sparebankene i Eika Alliansen om formidling av finansielle tjenester. Ta gjerne kontakt med megler for formidling av et uforpliktende tilbud om finansiering. Meglerforetaket kan motta provisjon ved formidling av finansielle tjenester.

Boenheten

Eierbrøk

64/6116

Felleskostnader inkluderer

Herav:

Felleskost likt kr. 325,00

Felleskost brøk kr. 3 584,00

Bredbånd kr. 289,00

Garashe kr. 150

Felleskostnader inkluderer: drift, vedlikehold, forsikring, oppvarming og varmt tappevann, kommunale avgifter (renovasjon og vann/avløp), bredbånd/internett, vaktmestertjenester og renhold.

Felleskostnader pr. mnd

Kr 4348

Kommentar fellesgjeld

Ligningsposter blir første gang tilgjengelig 31.12.2024.

Sameiet

Sameienavn

Fusdal Torg Eierseksjonssameie

Organisasjonsnummer

933976688

Om sameiet

Sameiet består av 88 boliger. Det har ikke vært avholdt ordinært sameiermøte. Det er ikke energiavregning i dette selskapet. Det er ikke installert målere per leilighet

Lånebetingelser fellesgjeld

Ingen lån registrert på selskapet.

Styregodkjennelse

Det kreves ikke styrets godkjennelse ved overtakelse.

Vedtekter/husordensregler

Vi oppfordrer alle til å sette seg inn i gjeldende vedtekter og husordensregler. Dokumentene følger vedlagt i salgsoppgaven.

Dyrehold

Det er tillatt å holde dyr så lenge dyreholdet ikke er til sjenanse eller ulempe for de øvrige beboerne.

Ved dyrehold gjelder følgende bestemmelser:

1. Det forutsettes at eier av dyret er kjent med politivedtektene angående dyrehold og straffebestemmelsene som gjelder for å holde dyr. Hunder skal føres i bånd innenfor sameiets område.
2. Eier av dyret skal straks fjerne ekskrementer som dyret måtte etterlate på eiendommen.
3. Dyr må holdes borte fra lekeplasser og sandkasser.

Forretningsfører

Forretningsfører

Obos Eiendomsforvaltning AS

Offentlige forhold

Eiendommens betegnelse

Gårdsnummer 50, bruksnummer 434, seksjonsnummer 61 i Asker kommune. Gårdsnummer 50, bruksnummer 438 i Asker kommune.

Tinglyste heftelser og rettigheter

På eiendommen er det tinglyst følgende heftelser og rettigheter som følger eiendommens matrikkel ved overskjøting til ny hjemmelshaver:

3203/50/434/61:

05.12.1952 - Dokumentnr: 8028 - Elektriske kraftlinjer

Med flere bestemmelser

Overført fra: Knr:3203 Gnr:50 Bnr:434

Gjelder denne registerenheten med flere

28.10.1958 - Dokumentnr: 1338 - Best. om vann/kloakkledn.

Kan ikke slettes uten samtykke fra kommunen

Overført fra: Knr:3203 Gnr:50 Bnr:434

Gjelder denne registerenheten med flere

14.04.1959 - Dokumentnr: 1045 - Skjønn

HJEMMEL I HENHOLD TIL EKSPROPRIASJON

Overført fra: Knr:3203 Gnr:50 Bnr:434

Gjelder denne registerenheten med flere

21.02.1963 - Dokumentnr: 874 - Skjønn

ang utvidelse av Bleikerveien

anført på dbnr 874-897

Overført fra: Knr:3203 Gnr:50 Bnr:434

Gjelder denne registerenheten med flere

16.09.2022 - Dokumentnr: 1037088 - Bestemmelse om bebyggelse

Kan ikke slettes uten samtykke fra: Asker Kommune

Samfunnstjenester

Org.nr: 974 637 766

Rett til å sette opp mur nærmere enn 3 m fra

ledningens ytterkant, men ikke nærmere enn 2 m

Overført fra: Knr:3203 Gnr:50 Bnr:434

Gjelder denne registerenheten med flere

14.12.2022 - Dokumentnr: 1421326 -

Registerenheten kan ikke disponeres over uten

samtykke fra rettighetshaver

Rettighetshaver: Megleroppkjøret AS

Org.nr: 992 767 022

Overført fra: Knr:3203 Gnr:50 Bnr:434
Gjelder denne registerenheten med flere
Elektronisk innsendt

10.03.2023 - Dokumentnr: 260179 - Erklæring/avtale
Rettighetshaver: Asker Kommune
Samfunnstjenester
Org.nr: 974 637 766
Bestemmelse om permanente tiltak nær kommunalt hovedledningsnett
Overført fra: Knr:3203 Gnr:50 Bnr:434
Gjelder denne registerenheten med flere

16.06.2023 - Dokumentnr: 630541 - Erklæring/avtale
Rettighetshaver: Asker Kommune
Samfunnstjenester
Org.nr: 974 637 766
Bestemmelse om plassering av kommunalt hovedledningsnett, vedlikehold og evt fjerning av tiltak.
Overført fra: Knr:3203 Gnr:50 Bnr:434
Gjelder denne registerenheten med flere

01.09.2023 - Dokumentnr: 939732 - Bestemmelse om veg
Rettighetshaver: Knr:3203 Gnr:50 Bnr:105
Rettighetshaver: Knr:3203 Gnr:50 Bnr:263
Rettighetshaver: Knr:3203 Gnr:50 Bnr:280
Gjelder for senere utskilte parseller
Overført fra: Knr:3203 Gnr:50 Bnr:434
Gjelder denne registerenheten med flere

22.07.2024 - Dokumentnr: 1727196 - Bestemmelse om adkomstrett

Rettighetshaver: Knr:3203 Gnr:50 Bnr:438
Overført fra: Knr:3203 Gnr:50 Bnr:434
Gjelder denne registerenheten med flere

25.07.2024 - Dokumentnr: 1737940 - Seksjonering
Opprettet seksjoner:
Snr: 61
Formål: Bolig
Sameiebrøk: 64/6116

05.12.1952 - Dokumentnr: 8028 - Elektriske kraftlinjer
Med flere bestemmelser
Overført fra: Knr:3203 Gnr:50 Bnr:434
Gjelder denne registerenheten med flere

28.10.1958 - Dokumentnr: 1338 - Best. om vann/kloakkledn.
Kan ikke slettes uten samtykke fra kommunen
Overført fra: Knr:3203 Gnr:50 Bnr:434
Gjelder denne registerenheten med flere

14.04.1959 - Dokumentnr: 1045 - Skjønn
HJEMMEL I HENHOLD TIL EKSPROPRIASJON
Overført fra: Knr:3203 Gnr:50 Bnr:434
Gjelder denne registerenheten med flere

21.02.1963 - Dokumentnr: 874 - Skjønn
ang utvidelse av Bleikerveien
anført på dbnr 874-897
Overført fra: Knr:3203 Gnr:50 Bnr:434
Gjelder denne registerenheten med flere

16.09.2022 - Dokumentnr: 1037088 - Bestemmelse om bebyggelse
Kan ikke slettes uten samtykke fra: Asker Kommune
Samfunnstjenester
Org.nr: 974 637 766
Rett til å sette opp mur nærmere enn 3 m fra ledningens ytterkant, men ikke nærmere enn 2 m
Overført fra: Knr:3203 Gnr:50 Bnr:434
Gjelder denne registerenheten med flere

14.12.2022 - Dokumentnr: 1421326 -
Registerenheten kan ikke disponeres over uten samtykke fra rettighetshaver
Rettighetshaver: Megleroppgjøret AS
Org.nr: 992 767 022
Overført fra: Knr:3203 Gnr:50 Bnr:434
Gjelder denne registerenheten med flere
Elektronisk innsendt

10.03.2023 - Dokumentnr: 260179 - Erklæring/avtale
Rettighetshaver: Asker Kommune
Samfunnstjenester
Org.nr: 974 637 766
Bestemmelse om permanente tiltak nær kommunalt hovedledningsnett
Overført fra: Knr:3203 Gnr:50 Bnr:434
Gjelder denne registerenheten med flere

16.06.2023 - Dokumentnr: 630541 - Erklæring/avtale
Rettighetshaver: Asker Kommune
Samfunnstjenester
Org.nr: 974 637 766
Bestemmelse om plassering av kommunalt hovedledningsnett, vedlikehold og evt fjerning av

tiltak.
Overført fra: Knr:3203 Gnr:50 Bnr:434
Gjelder denne registerenheten med flere

01.09.2023 - Dokumentnr: 939732 - Bestemmelse om veg
Rettighetshaver: Knr:3203 Gnr:50 Bnr:105
Rettighetshaver: Knr:3203 Gnr:50 Bnr:263
Rettighetshaver: Knr:3203 Gnr:50 Bnr:280
Gjelder for senere utskilte parseller
Overført fra: Knr:3203 Gnr:50 Bnr:434
Gjelder denne registerenheten med flere

22.07.2024 - Dokumentnr: 1727196 - Bestemmelse om adkomstrett
Rettighetshaver: Knr:3203 Gnr:50 Bnr:438
Overført fra: Knr:3203 Gnr:50 Bnr:434
Gjelder denne registerenheten med flere

25.07.2024 - Dokumentnr: 1737940 - Seksjonering
Opprettet seksjoner:
Snr: 61
Formål: Bolig
Sameiebrøk: 64/6116

3203/50/438:
05.12.1952 - Dokumentnr: 8028 - Elektriske kraftlinjer
Med flere bestemmelser
Overført fra: Knr:3203 Gnr:50 Bnr:434
Gjelder denne registerenheten med flere

28.10.1958 - Dokumentnr: 1338 - Best. om vann/

kloakkledn.
Kan ikke slettes uten samtykke fra kommunen
Overført fra: Knr:3203 Gnr:50 Bnr:434
Gjelder denne registerenheten med flere

14.04.1959 - Dokumentnr: 1045 - Skjønn
HJEMMEL I HENHOLD TIL EKSPROPRIASJON
Overført fra: Knr:3203 Gnr:50 Bnr:434
Gjelder denne registerenheten med flere

21.02.1963 - Dokumentnr: 874 - Skjønn
ang utvidelse av Bleikerveien
anført på dbnr 874-897
Overført fra: Knr:3203 Gnr:50 Bnr:434
Gjelder denne registerenheten med flere

16.09.2022 - Dokumentnr: 1037088 - Bestemmelse
om bebyggelse
Kan ikke slettes uten samtykke fra: Asker Kommune
Samfunnstjenester
Org.nr: 974 637 766
Rett til å sette opp mur nærmere enn 3 m fra
ledningens ytterkant, men ikke nærmere enn 2 m
Overført fra: Knr:3203 Gnr:50 Bnr:434
Gjelder denne registerenheten med flere

14.12.2022 - Dokumentnr: 1421326 -
Registerenheten kan ikke disponeres over uten
samtykke fra rettighetshaver
Rettighetshaver: Megleroppjøret AS
Org.nr: 992 767 022
Overført fra: Knr:3203 Gnr:50 Bnr:434
Gjelder denne registerenheten med flere
Elektronisk innsendt

10.03.2023 - Dokumentnr: 260179 - Erklæring/avtale
Rettighetshaver: Asker Kommune
Samfunnstjenester
Org.nr: 974 637 766
Bestemmelse om permanente tiltak nær kommunalt
hovedledningsnett
Overført fra: Knr:3203 Gnr:50 Bnr:434
Gjelder denne registerenheten med flere

16.06.2023 - Dokumentnr: 630541 - Erklæring/avtale
Rettighetshaver: Asker Kommune
Samfunnstjenester
Org.nr: 974 637 766
Bestemmelse om plassering av kommunalt
hovedledningsnett, vedlikehold og evt fjerning av
tiltak.
Overført fra: Knr:3203 Gnr:50 Bnr:434
Gjelder denne registerenheten med flere

01.09.2023 - Dokumentnr: 939732 - Bestemmelse
om veg
Rettighetshaver: Knr:3203 Gnr:50 Bnr:105
Rettighetshaver: Knr:3203 Gnr:50 Bnr:263
Rettighetshaver: Knr:3203 Gnr:50 Bnr:280
Gjelder for senere utskilte parseller
Overført fra: Knr:3203 Gnr:50 Bnr:434
Gjelder denne registerenheten med flere

22.07.2024 - Dokumentnr: 1727196 - Bestemmelse
om adkomstrett
Rettighetshaver: Knr:3203 Gnr:50 Bnr:438
Overført fra: Knr:3203 Gnr:50 Bnr:434
Gjelder denne registerenheten med flere

25.07.2024 - Dokumentnr: 1737940 - Seksjonering
Opprettet seksjoner:
Snr: 61
Formål: Bolig
Sameiebrøk: 64/6116

05.12.1952 - Dokumentnr: 8028 - Elektriske
kraftlinjer
Med flere bestemmelser
Overført fra: Knr:3203 Gnr:50 Bnr:434
Gjelder denne registerenheten med flere

28.10.1958 - Dokumentnr: 1338 - Best. om vann/
kloakkledn.
Kan ikke slettes uten samtykke fra kommunen
Overført fra: Knr:3203 Gnr:50 Bnr:434
Gjelder denne registerenheten med flere

14.04.1959 - Dokumentnr: 1045 - Skjønn
HJEMMEL I HENHOLD TIL EKSPROPRIASJON
Overført fra: Knr:3203 Gnr:50 Bnr:434
Gjelder denne registerenheten med flere

21.02.1963 - Dokumentnr: 874 - Skjønn
ang utvidelse av Bleikerveien
anført på dbnr 874-897
Overført fra: Knr:3203 Gnr:50 Bnr:434
Gjelder denne registerenheten med flere

16.09.2022 - Dokumentnr: 1037088 - Bestemmelse
om bebyggelse

Kan ikke slettes uten samtykke fra: Asker Kommune
Samfunnstjenester
Org.nr: 974 637 766
Rett til å sette opp mur nærmere enn 3 m fra
ledningens ytterkant, men ikke nærmere enn 2 m
Overført fra: Knr:3203 Gnr:50 Bnr:434
Gjelder denne registerenheten med flere

14.12.2022 - Dokumentnr: 1421326 -
Registerenheten kan ikke disponeres over uten
samtykke fra rettighetshaver
Rettighetshaver: Megleroppjøret AS
Org.nr: 992 767 022
Overført fra: Knr:3203 Gnr:50 Bnr:434
Gjelder denne registerenheten med flere
Elektronisk innsendt

10.03.2023 - Dokumentnr: 260179 - Erklæring/avtale
Rettighetshaver: Asker Kommune
Samfunnstjenester
Org.nr: 974 637 766
Bestemmelse om permanente tiltak nær kommunalt
hovedledningsnett
Overført fra: Knr:3203 Gnr:50 Bnr:434
Gjelder denne registerenheten med flere

16.06.2023 - Dokumentnr: 630541 - Erklæring/avtale
Rettighetshaver: Asker Kommune
Samfunnstjenester
Org.nr: 974 637 766
Bestemmelse om plassering av kommunalt
hovedledningsnett, vedlikehold og evt fjerning av
tiltak.
Overført fra: Knr:3203 Gnr:50 Bnr:434
Gjelder denne registerenheten med flere

01.09.2023 - Dokumentnr: 939732 - Bestemmelse om veg

Rettighetshaver: Knr:3203 Gnr:50 Bnr:105

Rettighetshaver: Knr:3203 Gnr:50 Bnr:263

Rettighetshaver: Knr:3203 Gnr:50 Bnr:280

Gjelder for senere utskilte parseller

Overført fra: Knr:3203 Gnr:50 Bnr:434

Gjelder denne registerenheten med flere

22.07.2024 - Dokumentnr: 1727196 - Bestemmelse om adkomstrett

Rettighetshaver: Knr:3203 Gnr:50 Bnr:438

Overført fra: Knr:3203 Gnr:50 Bnr:434

Gjelder denne registerenheten med flere

25.07.2024 - Dokumentnr: 1737940 - Seksjonering Opprettet seksjoner:

Snr: 61

Formål: Bolig

Sameiebrøk: 64/6116

Ferdigattest/brukstillatelse

Det foreligger midlertidig brukstillatelse.

Brukstillatelsen gis på følgende vilkår:

1. Søknad om ferdigattest må sendes inn innen

01.07.2025.

2. Resterende del av tiltaket som ikke er ferdigstilt skal til enhver tid være tydelig avgrenset mot areal som er i bruk.

Gjenstående arbeider

Følgende arbeider må ferdigstilles før ferdigattest:

1. Utomhusarealer og veianlegg skal være ferdigstilt i tråd med gjeldende reguleringsplan, bestemmelser og tillatelse.

2. Det skal være gjennomført ferdigbefaring av vann og veianlegg med signert referat for overtagelse av veiareal fra Asker kommune. Dette inkluderer gang og sykkeltrasè.

3. Turstien på nedsiden av blokkene skal være ferdigstilt og godkjent av Asker kommune.

4. Alle krav knyttet til bygg 4 skal være ivaretatt.

5. Sluttrapport for avfall skal sendes inn.

6. Dokumentasjon for FDV skal være overlevert til sameiet.

7. Oppdatert gjennomføringsplan

Ferdigattest/brukstillatelse datert

20.09.2024.

Vei, vann og avløp

Adkomst fra offentlig vei.

Tilknyttet offentlig vann og avløp via privat stikkledning.

Regulerings og arealplaner

Kommuneplaner

Id 2020100

Navn Kommuneplan for Asker 2023 - 2035

Plantype Kommuneplanens arealdel

Status Endelig vedtatt arealplan

Ikrafttredelse 13.06.2023

Delareal 6 287 m

BestemmelseOmrådenavn#1 Avvikssone støy

KPBestemmelseHjemmel byggegrenser,

utbyggingsvolum og funksjonskrav

Delareal 1 853 m

ArealbrukBlå/grønnstruktur,Nåværende

Delareal 6 287 m

BestemmelseOmrådenavn#7 Prio. vekstområde

KPBestemmelseHjemmel byggegrenser,

utbyggingsvolum og funksjonskrav

Delareal 6 287 m

BestemmelseOmrådenavn#8 Nullvekst nord

KPBestemmelseHjemmel byggegrenser,

utbyggingsvolum og funksjonskrav

Delareal 3 762 m

KPAngittHensyn Bevaring naturmiljø

KPHensynsonenavnH560_1

Delareal 193 m

Arealbruk Sentrumsformål,Framtidig

OmrådenavnSN2

Delareal 4 233 m

Arealbruk Sentrumsformål,Framtidig

OmrådenavnHØ18

Delareal 7 m

Arealbruk Veg,Nåværende

Delareal 5 186 m

KPAngittHensyn Bevaring naturmiljø

KPHensynsonenavnH560_2

Reguleringsplaner

Id 02202017027

Navn Detaljregulering for Perleporten/Fusdalskogen

Plantype Detaljregulering

Status Endelig vedtatt arealplan

Ikrafttredelse 15.06.2021

Delareal 108 m

Formål Torg

Feltnavn o_ST1

Delareal 1 854 m

Formål Naturområde - grønnstruktur

Feltnavn o_G1

Delareal 4 240 m

Formål Angitt bebyggelse og anleggsformål

kombinert med andre angitte hovedformål

Feltnavn B3

Delareal 84 m

Formål Torg

Feltnavn o_ST2

Delareal 2 m

RPHensynsonenavn H550_

Sone med angitte særlige hensynHensyn landskap

Delareal 981 m

RPHensynsonenavn H560_

Sone med angitte særlige hensynBevaring

naturmiljø

Adgang til utleie

Det følger av eierseksjonsloven § 24 at

korttidsutleie av hele boligseksjonen i mer enn 90 døgn årlig ikke er tillatt. Bestemmelsen gjelder ikke for fritidsboliger. Med korttidsutleie menes utleie inntil 30 døgn sammenhengende. Grensen på 90 døgn kan fravikes i vedtektene og kan i så fall settes til mellom 60 og 120 døgn. Slik beslutning krever et flertall på minst to tredjedeler av de avgitte stemmene på årsmøtet. Ta kontakt med megler dersom du ønsker kopi av vedtektene for nærmere informasjon om hvilke vedtak som er fattet i dette sameiet om korttidsleie.

Legalpant

De andre sameierne har panterrett i seksjonen for krav mot sameieren som følger av sameieforholdet. Pantekravet kan ikke overstige et beløp som for hver bruksenhet svarer til 2 G (folketrygdens grunnbeløp). Kommunen har legalpant i eiendommen for forfalte krav på eiendomsskatt, og kommunale avgifter/gebyrer.

Kontraktsgrunnlag

Salgs- og betalingsvilkår

Eiendommen skal overleveres til kjøper i tråd med det som er avtalt. Det er viktig at kjøper setter seg grundig inn i alle salgsdokumentene, herunder salgsoppgave, tilstandsrapport og selgers egenerklæring. Kjøper anses kjent med forhold som er tydelig beskrevet i salgsdokumentene. Forhold som er beskrevet i salgsdokumentene kan ikke påberopes som mangler. Dette gjelder uavhengig av om kjøper har lest dokumentene. Alle interessenter oppfordres til å undersøke eiendommen nøye, gjerne sammen med fagkyndig, før bud inngis. Kjøper som velger å kjøpe usett, kan som hovedregel ikke gjøre gjeldende som mangel noe kjøper burde blitt kjent med ved undersøkelse av eiendommen, eller som er tydelig beskrevet i salgsdokumentene. Hvis noe trenger avklaring, anbefaler vi at kjøper rådfører seg med eiendomsmegler eller en fagkyndig før det legges inn bud.

Kjøper har krav på at eiendommen er i henhold til avtalen. Hvis det ikke er avtalt noe særskilt, kan eiendommen ha en mangel dersom den ikke er slik kjøper må kunne forvente ut ifra blant annet boligens alder, type og synlige tilstand. Det samme gjelder hvis det er holdt tilbake eller gitt uriktige opplysninger om eiendommen som ikke er rettet i tide på en tydelig måte, og man må gå ut fra at opplysningen har virket inn på avtalen. En bolig som har blitt brukt i en viss tid, har vanligvis blitt utsatt for slitasje, og skader kan ha oppstått. Slik bruksslitasje må kjøper regne med, og det kan avdekkes enkelte forhold etter overtakelse som gjør utbedringer nødvendig. Normal slitasje og skader som trenger utbedring, er innenfor hva kjøper må forvente, og vil ikke utgjøre en mangel.

Boligen kan også ha en mangel hvis opplyst areal avviker fra faktisk størrelse. Avviket må være minst 2 prosent, og minst 1 kvadratmeter. Det er likevel ikke en mangel dersom selger godtgjør at kjøperen ikke la vekt på opplysningen, jf. avhendingsloven § 3-3 (2).

Ved beregning av et eventuelt prisavslag eller erstatning, må kjøper selv dekke tap/kostnader opp til et beløp på kr 10 000 (egenandel). Egenandel kommer først på tale når det er konstatert mangel ved eiendommen.

Hvis kjøper ikke er forbruker, selges eiendommen "som den er", og selgers ansvar er da begrenset, jf. avhl. § 3-9, første ledd 2. pkt. Avhl. § 3-3 (2) fravikes, og hvorvidt et innendørs arealavvik karakteriseres som en mangel vurderes etter avhl. § 3-8.

Informasjon om kjøpers undersøkelsesplikt, herunder oppfordringen om å undersøke eiendommen nøye, gjelder også for kjøpere som ikke anses som forbrukere. Med forbrukerkjøp menes kjøp av eiendom når kjøperen er en fysisk person som ikke hovedsakelig handler som ledd i næringsvirksomhet.

Overtakelse

Overtakelse etter nærmere avtale med selger.

Dersom annet ikke avtales, sendes skjøte/hjemmelsdokument for tinglysing i etterkant av overtakelse.

Budgivning

Budgivning i forbrukerforhold

Budgivere oppfordres til å legge inn bud elektronisk. Dette gjøres på eiendommens hjemmeside på aktiv.no, ved å bruke «Gi bud»-knappen. Ved

elektronisk budgivning, samtykker budgiver til elektronisk kommunikasjon. Eiendomsmegler skal legge til rette for en forsvarlig avvikling av budrunden og kan ikke videreformidle bud med en kortere akseptfrist enn kl. 12.00 første virkedag etter siste annonserte visning. Etter klokken 11:30 anbefaler vi akseptfrist på minimum 30 minutter. Bud bør legges inn i god tid før konkurrerende buds akseptfrist utløper. For øvrig henvises til forbrukerinformasjon om budgivning i salgsoppgaven. Oppdragsgiver er oppfordret til å ikke ta imot bud direkte fra budgiver, men å henvise budgiver videre til megler. Som kjøper vil du få forelagt kopi av budjournal. Alle bud vil bli gjort kjent for kjøper og selger i handelen. Øvrige budgivere kan be om å få en kopi av budjournal i anonymisert form.

Budgivning utenfor forbrukerforhold

Budgivere oppfordres til å legge inn bud elektronisk. Dette gjøres på eiendommens hjemmeside på aktiv.no, ved å bruke «Gi bud»-knappen. Ved elektronisk budgivning, samtykker budgiver til elektronisk kommunikasjon. Det anbefales at hvert bud har en akseptfrist som muliggjør en forsvarlig avvikling av budrunden. Vi anbefaler minimum 30 minutter akseptfrist. Oppdragsgiver er oppfordret til å ikke ta imot bud direkte fra budgiver, men å henvise budgiver videre til megler.

Opplysningene i salgsoppgaven er godkjent av selger. Alle interessenter oppfordres imidlertid til grundig besiktigelse av eiendommen, gjerne sammen med fagmann før bud inngis.

Omkostninger kjøpers beskrivelse

6 290 000 (Prisantydning)

Omkostninger

157 250 (Dokumentavgift)
240 (Panteattest kjøper)
500 (Tinglysningsgebyr pantedokument)
500 (Tinglysningsgebyr skjøte)
10 900 (Boligkjøperforsikring – fem års varighet (valgfritt))
2 800 (Boligkjøperforsikring Help Pluss - ett års varighet (valgfritt))

Omkostninger totalt

169 390 (med Boligkjøperforsikring - fem års varighet)
172 190 (med Boligkjøperforsikring inkludert ett år med Help Pluss)

6 448 490 (Totalpris. inkl. omkostninger)
6 459 390 (Totalpris. inkl. omkostninger (med Boligkjøperforsikring - fem års varighet))
6 462 190 (Totalpris. inkl. omkostninger (med Boligkjøperforsikring inkludert ett år med Help Pluss))

Regnestykket forutsetter at det kun tinglyses ett pantedokument og at eiendommen selges til prisantydning. Det tas forbehold om endringer i offentlige avgifter/gebyrer.

Omkostninger kjøpers beløp

Kr 158 490

Betalingsbetingelser

Med mindre annet er avtalt forutsettes det at kjøpesum inkludert omkostninger er innbetalt og disponibelt på meglerforetakets klientkonto innen

Leilighet
Folabruveien 20
1384 Asker



www.e3.no

Boligens tekniske tilstand:

Antall TG

9	TG 0	Ingen avvik
0	TG 1	Ingen vesentlige avvik
0	TG 2	Vesentlige avvik
0	TG 3	Store eller alvorlige avvik
0	TG iu	Ikke undersøkt

Utført av:

Takstmann

Geir A.B. Randen

Dato: 11/10/2024

Asker Bygg og Eiendom AS

3474 Åros

91742811

askerbyggeiendom@gmail.com



Dersom bygningsdelen kun har en tilstandsgrad og ikke er beskrevet, betyr det at det ikke er noen avvik i forhold til det som kan forventes. Alder tatt i betraktning.

Takstmannens utdypende vurdering av bygningsdeler med TG 2 og TG 3 finnes på siste siden(e) i denne rapporten.

Denne rapporten er gyldig i 12 mnd.

overtakelse. Kjøpesummen skal innbetales fra norsk finansinstitusjon og/eller fra kjøpers egen konto i norsk finansinstitusjon.

Hvitvaskingsreglene

Megler har plikt til å gjennomføre kundetiltak. Hvis kjøper ikke bidrar til at megler får gjennomført kundetiltak og dette fører til at transaksjonen ikke kan gjennomføres eller blir forsinket, misligholder kjøper avtalen. Etter 30 dager er misligholdet vesentlig. Dette gir selger rett til å heve og gjennomføre dekningsalg for kjøpers regning.

Personopplysningsloven

Personopplysninger blir behandlet i samsvar med personopplysningsloven.

Boligselgerforsikring

Selger har ikke tegnet boligselgerforsikring på boligen. Selger har likevel utarbeidet en egenerklæring som kjøper bør gjøre seg kjent med før budgivning.

Boligkjøperforsikring

Vedlagt i salgsoppgaven følger informasjon om Boligkjøperforsikring og Boligkjøperforsikring Pluss fra HELP Forsikring AS. Boligkjøperforsikring er en rettshjelpsforsikring som gir trygghet og profesjonell juridisk hjelp dersom det oppdages uventede feil eller mangler ved boligen de neste fem årene. Boligkjøperforsikring Pluss har samme dekning som boligkjøperforsikring, med tillegg av fullverdig advokathjelp på viktige rettsområder i privatlivet. Boligkjøperforsikring Pluss betales årlig. Les mer om begge forsikringene i vedlagte materiell eller på help.no. Det gjøres oppmerksom på at boligkjøperforsikring kun kan tegnes av forbruker. Meglerforetaket mottar kr 4 200/4 600/5 000 i

kostnadsgodtgjørelse, avhengig av boligtype, samt et tillegg på kr 1 000 ved salg av Boligkjøperforsikring Pluss.

Oppdragsansvarlig

Petter Mamen-Lund

Daglig leder / Partner/ Eiendomsmegler MNEF

petter.mamen-lund@aktiv.no

Tlf: 916 14 722

Mamen-Lund, Engh, Salvesen & Partners AS,

Bankveien 11

1383 ASKER

Tlf: 669 01 500

Salgsoppgavedato

27.03.2025

OM EIERSKIFTERAPPORT™

Rapporten er bygget på BMTFs faglige rammeverk for tilstandsanalyse ved salg av bolig, NS3600 og avhendingslova. I denne tilstandsanalysen legges det stor vekt på å kontrollere bygningsdeler hvor det erfaringsmessig kan oppstå konflikter. Rapporten tilfredsstiller lov om avhending av fast eiendom med endringer i avhendingslova (tryggere bolighandel) fra 1.1.2022.

AVGRENSNING:

EIERSKIFTERAPPORT™ er godkjent av Byggmestrenes Takseringsforbund og kan kun benyttes av BMTF-sertifiserte takstmenn. Rapporten er spesielt godt egnet ved eierskifte av boliger. Rapporten erstatter ikke kjøpers undersøkelsesplikt eller selgers opplysningsplikt i henhold til lov om avhending av fast eiendom.

NIVÅ AV ANALYSEN:

Tilstandsanalysen utføres ved grundige visuelle observasjoner kombinert med undersøkelser, målinger, bruk av egnede instrumenter og registreringer. Dersom det er mistanke til høyt fuktnivå i vegger mot våtrom, eller i rom under terreng kan tilstandsanalysen omfatte destruktive inngrep som for eksempel hullboring i vegger.

Det kan utføres inngrep i vegg eller etasjeskillere ved bad og i rom under terreng for undersøkelse av fukt ved mistanke til alvorlige avvik. Alle bygningsdeler blir undersøkt, med stor vekt på de områdene som takstmannen, erfaringsmessig, kjenner som svake punkter. Selv om takstmannens analyse er svært grundig, kan det forekomme skjulte feil og mangler.

For bolig er referansenivået for de ulike rom og bygningsdeler gitt som krav til tilstandsgrad TG 1, det vil si uten skader og fagmessig riktig utført og i henhold til gjeldende lov/forskrift som gjelder for den aktuelle boligen der ikke tilleggene angir annet. Generelt er referansenivået byggeforskrifter som var gjeldende når bygningen/bygningsdelen ble byggesøkt.

LEVETIDSBETRAKTNINGER:

Når det refereres til levetid er dette basert på takstmannens erfaringstall og Byggforskerien 700.320 Intervaller for vedlikehold og utskifting av bygningsdeler, SINTEF Byggforsk.

Levetidsbetraktningene beregnes med hovedvekt på takstmannens skjønnsmessige vurdering av den enkelte bygningsdelens antatte gjenstående levetid. Dette avhenger også av forskjellige faktorer som kan gjøre seg gjeldende når det gjelder værforhold og bruk.

Levetiden vil variere noe dersom andre kriterier enn teknisk levetid, som for eksempel vedlikehold, estetikk, økonomi, sikkerhet, funksjon eller andre brukerønsker, er lagt til grunn.

VÆR OPPMERKSOM PÅ

Egenerklæringskjema skal alltid legges frem for rapportansvarlig før tilstandsanalysen påbegynnes. Dersom egenerklæring ikke foreligger, vil dette komme tydelig frem på en av de siste sidene av rapporten under ovenstående overskrift.

Dersom det er lagt frem dokumentasjon av pågående byggesaker og/eller manglende ferdigattest, og/eller midlertidig brukstillatelse. Så vil også dette komme tydelig frem på en av de siste sidene av rapporten under samme overskrift som over.

KOSTNADSVURDERING VED TG3

Dersom det er angitt TG3 på en bygningsdel i denne rapporten, så vil det være angitt et antatt kostnadsoverslag over hva det vil koste å sette den i stand, uten å øke standarden.

PIPER OG ILDSTEDER:

Grundig undersøkelse av piper og ildsteder anbefales utført i samråd med offentlige godkjenningsmyndigheter.

ELEKTRISK ANLEGG OG BRANNFØREBYGGENDE TILTAK:

Ved omsetning av bolig vil man ofte få endring i bruk av det elektriske anlegget. BMTF anbefaler på generelt grunnlag at en registrert elektroinstallatør foretar en kontroll av boliginstallasjon ved eierskifte.

Det kan for eksempel være en rapport fra periodisk kontroll av boliginstallasjon i henhold til NEK 405-2, som omfatter kontroll av både det elektriske og det branntekniske anlegget.

MER OM TILSTANDSGRADENE I DENNE RAPPORTEN:

TG 0	TG 0 betyr at bygningsdelen ikke har noen avvik. * Det er ingen tegn til slitasje. * Dokumentert fagmessig godt utført. * Det er ingen merknader.
TG 1	TG1 betyr at bygningsdelen kan ha mindre avvik. * Som forventet i forhold til alder/brukslitasje. * Strakstiltak anses ikke som nødvendig.
TG 2	TG 2 betyr at bygningsdelen kan ha vesentlige avvik. Eksempler på TG2 kan være at bygningsdelen er: * Feil utført. * Skadet, eller symptomer på skade. * Svært slitt. * Nedsatt funksjon. * Utgått på dato. * Kort gjenværende brukstid. * Det er behov for tiltak i nær fremtid. * Det er grunn til overvåkning av denne bygningsdelen.
TG 3	TG 3 betyr at bygningsdelen kan ha store eller alvorlige avvik. Eksempler på TG3 kan være at bygningsdelen er: * Har total funksjonssvikt * Fyller ikke lenger formålet * Er en fare for liv og helse Det er et akutt behov for tiltak, og/eller det er avvik fra lover eller forskrifter som gjelder for den aktuelle bygningsdelen eller byggverket.
TG iu	TG iu betyr at bygningsdelen ikke er undersøkt. Denne tilstandsgraden skal kun benyttes unntaksvis. Eksempler kan være: * Snødekket tak og krypekjeller uten inspeksjonsmulighet på tidspunktet for analysen * Bygningsdelen, arealet eller rommet er ikke tilgjengelig for inspeksjon på tidspunktet for analysen

EIENDOMSDATA:

Matrikkeldata: Gnr:50, Bnr: 434

Hjemmelshaver: Sarah Maleki

Seksjonsnummer: 61

Festenummer: -

Andelsnummer: -

Byggeår: 2024

Tomt: Felles 6286 m²

Kommune: Asker

BEFARINGEN:

Oppdragsgiver: Hjemmelshaver

Befaringsdato: 09.10.2024

Fuktmåler benyttet: Protimeter MMS 3

Vann: Kommunal

Avløp: Kommunal

Adkomst: Kommunal

OM TOMTEN:

Asfaltert og steinlagt adkomst til leiligheten. Umiddelbar nærhet til Asker sentrum. Felles utearealer var ikke ferdigstilt på befaringdagen.

OM BYGGEMETODEN:

Bygningen er oppført i betong/stål/mur og tre. Yttervegger med teglstein og detaljer med trekledning. Trapp og repos i oppgang i betong/fliser/belegg

OVERORDNET FAGLIG VURDERING AV EIENDOMMEN:

Leiligheten fremstår med gode kvaliteter.

ANNET:

OPPVARMING:

Radiatorovn i stue/kjøkken med varme fra felles sentralvarmeanlegg
Varmekabler på bad

DOKUMENTKONTROLL:

Eiendomsinformasjon er innhentet fra PropCloud.no. Samsvarserklæring i sikringskap. Forenklet brukermanual for boligen. (FDV på minnepinne)

BESKRIVELSE AV INNVENDIGE OVERFLATER (vegger, tak og gulv):

VEGGER: Malte slette plater og malt betong, fliser på baderomsvegger.
HIMLING: Malte slette plater, malte betongelementer
GULV: Parkett, fliser på bad.

FORMÅL MED ANALYSEN:

Salg

VESENTLIGE ENDRINGER ETTER BYGGEÅR:

-

FELLESKOSTNADER:

Ikke opplyst

AREALER OG ANVENDELSE:

Arealmålingene i denne rapporten måles etter Norsk Standard 3940. Arealer oppgis i hele kvadratmeter i denne rapporten, og gjelder for det tidspunkt rapporten er datert.

MÅLEVERDIGE AREALER:

Større arealer enn nødvendig åpninger for trapp, heis sjakter og lignende regnes ikke med i etasjens areal. Rom som skal måles må være tilgjengelig, slik at det kan måles. Rommene kan stride mot byggeforskriftene, men likevel være måleverdig.

AREALBEGREPER:

BRA-i =Internt bruksareal
BRA-e =Eksternt bruksareal
BRA-b =Innglasset balkong
TBA =Terrasse- og balkongareal

ENDRINGER:

Rom som ligger utenfor boenheten, men som eier har påvist og/eller opplyst at tilhører boenheten, er oppmålt og inkludert i BRA-e. Det er ikke fremvist dokumentasjon på at rommet tilhører boenheten, med mindre dette er angitt særskilt. Rom utenfor boenheten kan omdisponeres av borettslaget/sameiet og dette kan påvirke boligens BRA. Vær oppmerksom på at NS 3940:2023 og eierseksjonsloven har ulik definisjon av fellesareal. Ved arealmåling gjelder NS 3940:2023 som definerer fellesareal slik: Delen av bygning som brukes av to eller flere bruksenheter eller til bygningens forvaltning, drift eller vedlikehold.

NB:

Ved overgang fra eldre versjon av NS3940 til revidert utgave med nye målereglene, kan det forekomme arealavvik for rapporter som er utført mellom Oktober 2023 og Desember 2024. NS3940:2023 må vurderes til å være gjeldene bransjestandard fram til ny versjon utgis. Dette til tross for at standarden er trukket tilbake juni 2024.

AREAL BOLIG:

Etasje:	BRA-i	BRA-e	BRA-b	TBA	P-Rom m ²	S-Rom m ²
2.etg	64			7	64	
Bod i kjelleretg.		6				
SUM BYGNING	64	6		7	64	
SUM BRA	70					

AREAL GARASJE/UTHUS:

Etasje:	BRA-i	BRA-e	BRA-b	TBA	P-Rom m ²	S-Rom m ²
SUM BYGNING						
SUM BRA						

BRA-i:

Entrè, bad, 2 soverom, stue og kjøkken

BRA-e:

Bod

MERKNADER OM AREAL:

Arealmåling er utført med laser. Kontrollmålt i ArchiCad 26
Det er tilknyttet 1 biloppstillingsplass i felles anlegg under bakkeplan med el-billader. Bod i direkte tilknytning til parkeringsplassen.

NB! Ved taksering og omsetning av boliger oppgis arealet uten desimaler.
Arealopplysninger som er basert på fysisk oppmåling etter ferdigstillelse, vil kunne avvike fra arealopplysninger som er basert på byggetegninger. Dersom det ikke er framlagt byggetegninger for boligen, vil bygningssakkyndig ikke kunne måle opp arealer av hulrom i sjakter o.l. som er skjult, og som dermed ikke er tilgjengelig for oppmåling.

MERKNADER OM ANDRE BYGNINGSDELER:

Sameiets fellesdeler er ikke vurdert.

FORUTSETNINGER: (Værforhold, hindringer, etc.):

Leiligheten ble inspisert i dagslys. Det var regnvær og ca. +12 grader Celsius. Rapporten legger til grunn boligens tilstand på befaringdagen. For å opprettholde boligens standard må det forutsettes normalt vedlikehold utover det som nevnes i rapporten.

ANDRE MERKNADER:

Leiligheten er ny og aldri vært bebodd. Fremstår med gode kvaliteter

TILSTEDE VED BEFARINGEN:

Lars Petter Heinegaard

BYGGMESTER:

En BMTF-sertifisert takstmann er en byggmester e.l.l. som er medlem av Byggmestrenes Takseringsforbund. Det vil si han/hun har minimum 6 års erfaring med å analysere, reparere og bygge boliger.

Mester er en beskyttet tittel som deles ut av Kongen til den som oppfyller de kvalifikasjonskrav som blir stilt i medhold til lov om mesterbrev i håndverk og annen næring.

Den BMTF-sertifiserte takstmannen skal alltid etterleve de etiske regler og regelverket som gjelder for Byggmestrenes Takseringsforbund.

INTEGRITET:**UAVHENGIG TAKSTMANN**

Denne rapporten er utarbeidet av en uavhengig takstmann uten bindinger til andre aktører i eiendomsbransjen. Takstmannen har verken et ansettelsesforhold til, eller økonomisk interesse i sin oppdragsgivers virksomhet. For nærmere beskrivelse av kravene til takstmannens integritet, se BMTFs etiske retningslinjer på www.BMTF.no

Ansvarlig for rapporten:

Geir A.B. Randen

Takstmann og tømrer

11/10/2024



Geir A.B. Randen

1. Våtrom**1.1 Bad****TG 0** 1.1.1 Overflate vegger og himling

Det er ikke påvist riss og sprekker.
 Det er ikke påvist sprekker i fuger.
 Det er ikke påvist bom (hulrom) under fliser.
 Det er ikke påvist fuktskader, spor etter skadedyr.

Flislagte vegger og malte plater i himling
 80 cm innredning med vask og ett-greps armatur
 Speil på vegg
 Geberit Monolitt WC
 Svingbare dusjdører i glass

Merknader: Baderom er ikke tatt i bruk.

TG 0 1.1.2 Overflate gulv

Det er ikke påvist riss og sprekker.
 Det er ikke påvist sprekker i fuger.
 Det er ikke påvist bom (hulrom) under fliser.
 Det er ikke påvist spor etter råteskade, muggvekst eller skadedyr.
 Det er påvist tilfredsstillende fall til sluket.
 Terskel er vurdert som tilfredsstillende.
 Det er ikke påvist knirk i gulvet.

Flislagt gulv med varmekabler.
 Nedsenk i dusj.

Merknader: -Det registreres 32 mm høydeforskjell på gulvet fra terskel flis til topp slukrist.
 -Det registreres tilstrekkelig fall 1:100 på hovedgulvet.
 Baderom er ikke tatt i bruk.

TG 0 1.1.3 Membran, tettesjiktet og sluk

Membranen er fra byggeår
 Det er ikke påvist avvik i forhold til sluk, rørgjennomføringer, mansjetter eller klemring.
 Det er muligheter for å rengjøre sluk.
 Det er ikke påvist tegn på feil utførelse, feil materialvalg, skadelig fukt eller utettheter.
 Det er ikke boret hull i tilstøtende rom eller fra undersiden. Se under.

Membranen ligger skjult i konstruksjonen og kan ikke undersøkes uten å gjøre destruktive inngrep ved å demontere fliser. Man kan anta at membran er påført alle flatene i våtsonen før flisene ble montert.

Merknader: -Det er synlig slukmansjett under klemring i sluk
 -Det ble ikke boret hull i tilstøtende rom da dette er en helt nyoppført bygg som ikke har hatt noen form for fuktpåkjenninger.

*Det forutsettes at anvisninger for membranarbeider er fulgt for sikker funksjon av våtrommene. Dette kan ikke kontrolleres ved en tilstandsbefaring, da membran ligger bak/under fliser.

2. Kjøkken**TG 0** 2.1 Kjøkken

Vanninstallasjonen er fra byggeår
 Det er ikke påvist knirk, skader eller fuktskjolder på gulvet.
 Det er ikke påvist fukt ved kjøleskap, vaskemaskin, varmtvannsbereider eller andre vanninstallasjoner.
 Det er ikke påvist symptomer på fukt og råte i nabokonstruksjoner.

Kjøkken i direkte tilknytning til stue fra Marbodal
 Slette fronter
 Innebygde hvitevarer som komfyr, kombi kjøle-/fryseskap og oppvaskmaskin
 Benkeplate i laminert spon med keramisk platetopp og underlimt vask
 Ventilator/ventilasjonsanlegg i overskap.
 Lekkasjevarsler i benk
 Komfyrvakt under kjøkkenvifte

Merknader: Ingen merknader

3. Andre Rom**TG 0** 3.1 Andre rom

Det er malte plater på vegger og himling. Parkett på gulv.
 Det er ikke tatt en vurdering om leggeanvisning er fulgt ang. parkettgulv da FDV ikke er fremvist.

Merknader: *Man skal være observant med tanke på parkettgulv i nye boliger da det erfaringsmessig kan bli for "tørt" innneklima med fare for kuvinger/sprekker. Sjekk ut anbefalte verdier fra leverandør og skaff deg evt. et hygrometer.
 *Romhøyde i entrè og bad er ca. 2,2 meter. Øvrige rom ca. 2,5m

4. Vinduer og ytterdører**TG 0** 4.1 Vinduer og ytterdører

Det er ikke påvist punkterte glass.
 Det er ikke påvist avvik ved beslag, vannbord, omramming, karm eller ytre tetting.
 Dører og vinduer vurderes som sikre mot vanninntrengning i konstruksjonen.

Vinduer i treverk med aluminiumsbeslag på utsiden og energiglass.
 Tett ytterdør med ekstra lydtetting.
 Terrassedør med glass i stue/kjøkken

Merknader: Tilfeldig valgte vinduer er funksjonstestet OK!
 -Vindu på soverom mot balkong er ikke mulig å lukke helt opp grunnet nedløpsrør fra overliggende balkong. Røret bør/må endres/utbedres.

Utskifting/vedlikehold: Normal tid før kontroll og justering av vinduer, hengslede er 2 - 8 år.
 Normal tid før utskifting av trevindu er 20 - 60 år.
 Utskifting/vedlikehold: Normal tid før utskifting av tredør er 30 - 50 år.
 Normal tid før kontroll og justering av tredører er 2 - 8 år.

5. Balkonger, verandaer og lignende**TG 0** 5.1 Balkonger, verandaer og lignende

Konstruksjonen vurderes som forsvarlig festet.
 Det er ikke påvist svekkelser i forankring eller understøtting.
 Det er ikke påvist skader, slik som avskalling, deformasjoner, riss, sprekker, råteskader og/eller rust på overflater.
 Vannavrenning vurderes som tilstrekkelig.
 Oppkant mot vegg og dør vurderes som tilstrekkelig.

Balkong mot SØR. Bærekonstruksjon i betong. Toppmontert terrassebord på tilfarere. Rekkverk i glass og metall.
 Rekkverkhøyder er ihht forskrifter. Tettesjikt er ikke mulig å vurdere uten destruktive inngrep.

Merknader: Ingen merknader

6. VVS**TG 0** 6.1 WC og innvendige vann- og avløpsrør

Innvendige vann og avløpsrør er fra byggeår
Hovedstoppekranen er lokalisert og funksjonstestet.
Lekkasjevann i fordelerskap ledes til sluk.
Avløpskapasiteten vurderes som tilfredsstillende.
Det er ingen WC med innebygget sisterner.

Det er kun beskrevet synlige rør inne i leiligheten.
Vannrør i plast (Rør-i-rør).
Vannfordelingsskap i entrè
Avløpsrør og sluk i plast

Merknader: -Ingen synlige tegn til skader/svekkelser.
-Stakeluke ikke påvist.
-Vegghengt WC av typen Geberit Monolitt. (ikke ansett som innebygd sisterner)

Ingen 6.2 Varmtvannsbereder

Bygningsdelen eksisterer ikke.

Merknader: Varmtvann fra felles anlegg

TG 0 6.3 Ventilasjon

Ventilasjonsanlegget var nytt i byggeår
Boligen har balansert ventilasjon.
Tilluft, avtrekk og luftutveksling vurderes som tilfredsstillende.

Balansert ventilasjonsanlegg med ventilator på kjøkken. De FDV for bruk og vedlikehold

Merknader: Det anbefales å bytte filter til ventilasjonsanlegg 1-2 ganger per år. Filteravtaler kan inngås med leverandør for automatisk tilsendning av filter.
-Selve kanalene til ventilasjonsanlegget anbefales renses minimum hver 5. år i følge SINTEF. Rens av ventilasjonsanlegget gir bedre innelima, energibesparelse, mindre fare for brann, og ikke minst høyere ytelse på ditt ventilasjonsanlegg.

7. Elektrisk anlegg og samsvarserklæring

7.1 Elektrisk anlegg og samsvarserklæring

Når det gjelder resultater fra det lokale el-tilsynet: Se eventuelt eiers egenerklærings skjema.
Det elektriske anlegget ble installert i 2024
Det er tegn på at kabelinnføringer og hull i inntak og sikringsskap er tette.
I følge eier/oppdragsgiver er det samsvar mellom utført arbeid og samsvarserklæring.
Det er fremlagt samsvarserklæring.

Sikringsskap med automatsikringer i entrè.

Merknader: -Det er kun foretatt en enkel visuell kontroll av el-anlegg.
-Varmekabler er ikke funksjonstestet.
-Downlights er ikke demontert for sjekk.
-Det er samsvar mellom antall sikringer og kursfortegnelse.
-Sikringsskap er heldekket og det kan derfor ikke påvises at gjennomføringer er tettet forskriftsmessig.
-Samsvarserklæring ligger i sikringsskap.

Vær oppmerksom på:

Det er fremlagt godkjente tegninger av boligen.
Det foreligger oppdaterte godkjente byggetegninger som samsvarer med boligen.
Det er ingen avvik i forhold til rømming og romhøyde, ut ifra gjeldende forskrifter for da boligen/rommene ble bygget.

Tilleggsopplysninger:

-Det er viktig å sette seg godt inn i FDV til boligen.
-Det foreligger midlertidig brukstillatelse.
-Leilighet er helt ny og aldri bebodd.

Takstmannens vurdering ved TG2:

Takstmannens vurdering ved TG3:

EGENERKLÆRINGSSKJEMA

Til orientering vil dette skjema være en del av salgsoppgaven

Meglerfirma	
Aktiv EM Asker	
Oppdragsnr.	
1110240339	
Selger 1 navn	
Sarah Maleki	
Gateadresse	
Folabruveien 20	
Poststed	Postnr
ASKER	1384
Er det dødsbo? <input checked="" type="checkbox"/> Nei <input type="checkbox"/> Ja	
Avdødes navn	
Er det salg ved fullmakt? <input checked="" type="checkbox"/> Nei <input type="checkbox"/> Ja	
Hjemmelshavers navn	
Har du kjennskap til eiendommen? <input checked="" type="checkbox"/> Nei <input type="checkbox"/> Ja	

Initialer selger: SM

1

Tilleggskommentar

Selger har ikke bebodd eiendommen og har derfor ikke spesifikk kunnskap om den. Det kan derfor være skader og andre forhold ved eiendommen som ikke er spesifikt opplyst. Kjøper oppfordres derfor til å foreta en særlig grundig undersøkelse av eiendommen, gjerne med bistand av teknisk sakkyndig.

Leiligheten er nylig overtatt og ferdigstilt, og jeg har ikke bodd i den

Jeg bekrefter at opplysningene er gitt etter beste skjønn. Jeg er kjent med at dersom jeg har gitt ufullstendige, uriktige eller misvisende opplysninger om eiendommen, vil forsikringssselskapet kunne søke hel eller delvis regress for sine utbetalinger eller redusere sitt ansvar helt eller delvis, jfr. vilkår for boligselgerforsikring punkt 7.1 og forsikringsavtaleloven kapittel 4.

Jeg er orientert om mitt mulige ansvar som selger etter avhendingsloven, eventuelt etter kjøpsloven (aksjeboliger), og om forsikringsgiver sitt boligselgerforsikringstilbud.

Jeg er klar over at avtale om forsikring er bindende. Jeg er også klar over at premietilbudet først kan påberopes når boligen er solgt (budaksept). Premietilbudet som er gitt av megler er bindende for forsikringsgiver i 6 – seks – måneder fra oppdragsinngåelse med megler.

Etter dette vil premien og forsikringsvilkårene kunne justeres. Når premietilbudet ikke lenger er bindende for forsikringssselskapet må egenerklæringsskjemaet signeres på nytt og eventuelle endringer påføres. Det vil da være forsikringspremien og forsikringsvilkårene på ny signeringsdato som legges til grunn.

Det kan ikke tegnes boligselgerforsikring ved følgende salg:

- mellom ektefeller eller slektninger i rett oppstigende eller nedstigenede linje, søsken, eller
- mellom personer som bor eller har bodd på boligeiendommen og/eller
- når salget skjer som ledd i sikret næringsvirksomhet/er en næringseiendom
- etter at boligeiendommen er lagt ut for salg.
- ved salg av helårs- og fritidsbolig er det krav til at det foreligger tilstandsrapport i henhold til Forskrift til avhendingslova (tryggere bolighandel).

Forsikringssselskapet kan ved skriftlig samtykke akseptere tegning av forsikring også i ovennevnte tilfeller.

Dersom forsikringssselskapet ikke har gitt skriftlig samtykke, kan erstatningen bortfalle.

Ved oppgjørsoppdrag trer forsikringen i kraft når kontrakten er signert av begge parter, begrenset til siste 12 måneder før overtakelse.

Forøvrig oppfordrer selger potensielle kjøpere til å undersøke eiendommen grundig, jf avhendingsloven § 3-10 og kjøpsloven § 20 (aksjeboliger).

Gyldig forsikring forutsetter at det for helårs- og fritidsbolig foreligger tilstandsrapport som er i henhold til Forskrift til avhendingslova (tryggere bolighandel).

- Jeg ønsker boligselgerforsikring, og bekrefter å ha mottatt og lest forsikringsvilkårene og informasjonsbrosjyre til selger i forbindelse med kjøp av boligselgerforsikring. Forsikringen trer i kraft på det tidspunkt det foreligger en budaksept mellom partene, begrenset til tolv måneder før overtagelse. Ved oppgjørsoppdrag trer forsikringen i kraft når kontrakten er signert av begge parter, begrenset til siste 12 måneder før overtakelse. Jeg bekrefter med dette at eiendommen ikke er en næringseiendom, at den ikke selges som ledd i næringsvirksomhet eller mellom ektefeller eller slektninger i rett oppstigende eller nedstigende linje, søsken, eller mellom personer som bor eller har bodd på boligeiendommen. Gyldig forsikring forutsetter at det for helårs- og fritidsbolig foreligger tilstandsrapport som er i henhold til Forskrift til avhendingslova (tryggere bolighandel). Forsikringen er ugyldig dersom den tegnes i strid med forsikringsvilkårene. Jeg er innforstått med at eiendomsmegleren ikke har fullmakt til å gjøre unntak fra ovennevnte begrensninger. Jeg er oppmerksom på at 8% av total forsikringskostnader honorar til Söderberg & Partners.
- Jeg ønsker ikke boligselgerforsikring, men megler har tilbudt meg å kjøpe slik forsikring.
- Jeg kan ikke kjøpe boligselgerforsikring ihht vilkår.

Initialer selger: SM

2

NAME OF SIGNER	IDENTIFIER	TIME	ELECTRONIC ID
Sarah Maleki	dc4805afac33fa61021ee3d0 88b6cb66c73ccabf	14.10.2024 11:34:56 UTC	Signer authenticated by Nets One time code

Document reference: 1110240339

- This is a PDF document digitally signed by Nets' E-Signing service.
- The document's integrity is protected by signing and sealing the contents with a certificate issued to Nets by a third party. Validating the signature confirms that the contents have not been modified since the time of signing.
- For more information about document formats, see <https://www.nets.eu/developer>

Nabolagsprofil

Folabruveien 20 - Nabolaget Bondibråten/Trollhaugen - vurdert av 37 lokalkjente

Nabolaget spesielt anbefalt for

- Familier med barn
- Etablerere
- Husdyreiere



Offentlig transport

Asker rådhus Linje 292, 293, 296, 297	7 min 0.5 km
Asker stasjon Linje L1, F4, F5, RE11, R12	8 min 0.6 km
Oslo S Totalt 24 ulike linjer	23 min 23.3 km
Oslo Gardermoen	55 min

Skoler

Bondi skole (1-7 kl.) 385 elever, 20 klasser	22 min 1.6 km
Asker International School (1-10 kl.) 550 elever, 28 klasser	24 min 1.8 km
Hagaløkka skole (1-7 kl.) 293 elever, 17 klasser	25 min 1.9 km
Risenga ungdomsskole (8-10 kl.) 422 elever, 27 klasser	22 min 1.5 km
Solvang ungdomsskole (8-10 kl.) 328 elever, 18 klasser	22 min 1.5 km
Asker videregående skole 486 elever	10 min 0.7 km
Bleiker videregående skole 460 elever, 32 klasser	22 min 1.6 km



Opplevd trygghet
Veldig trygt 92/100

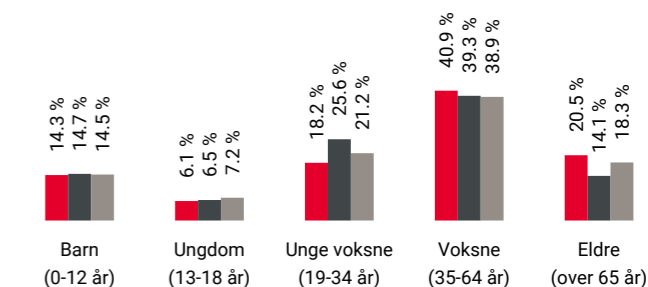


Kvalitet på skolene
Veldig bra 87/100



Naboskapet
Godt vennskap 75/100

Aldersfordeling



Område	Personer	Husholdninger
Bondibråten/Trollhaugen	930	422
Oslo og omegn	999 185	490 708
Norge	5 425 412	2 654 586



Barnehager


Leikestua barnehage (1-5 år) 29 barn	9 min 0.7 km
Søndre Borgen barnehage (1-5 år) 59 barn	18 min 1.3 km
Furuly Bhg (2-5 år) 30 barn	19 min 1.4 km


Dagligvare

Joker Asker Stasjon PostNord, søndagsåpent	5 min 0.4 km
Meny Trekanten	7 min

Primære transportmidler









-  1. Egen bil
-  2. Tog
-  3. Gående

 **Støynivået**
Lite støynivå 93/100

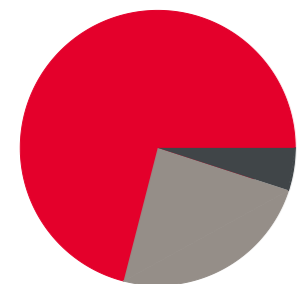
 **Gateparkering**
Lett 90/100




 **Turmulighetene**
Nærhet til skog og mark 88/100

Sport





-  Vipeveien ballplass Ballspill 5 min  0.4 km
-  Asker videregående Aktivitetshall, ballspill, sandvolleybal... 8 min  0.6 km
-  SATS Asker 2 min 
-  EVO Asker Sentrum 9 min 

Boligmasse

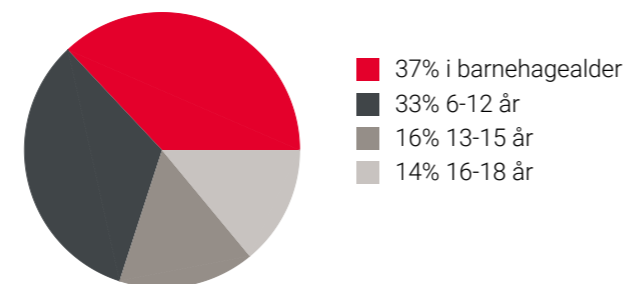


-  71% enebolig
-  5% rekkehus
-  24% annet

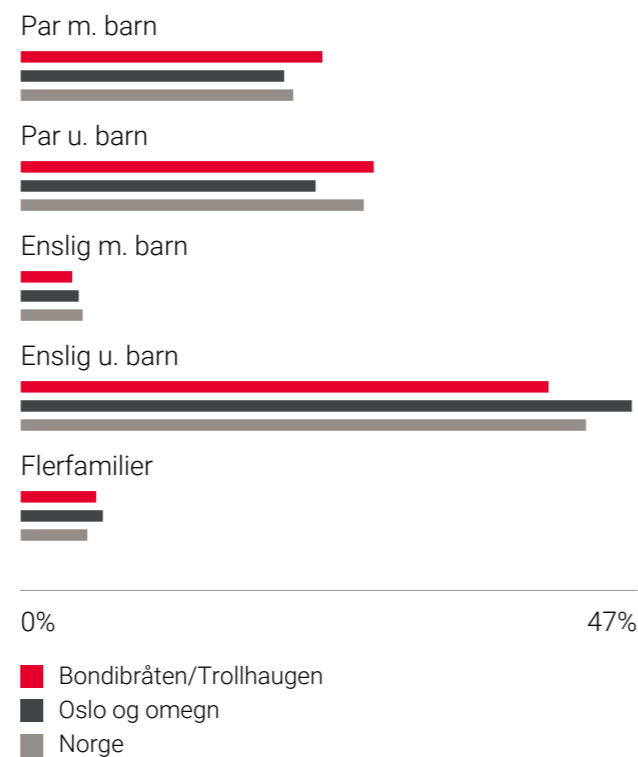
Varer/Tjenester

-  Trekanten Asker 9 min 
-  Vitusapotek Asker 6 min 

Aldersfordeling barn (0-18 år)

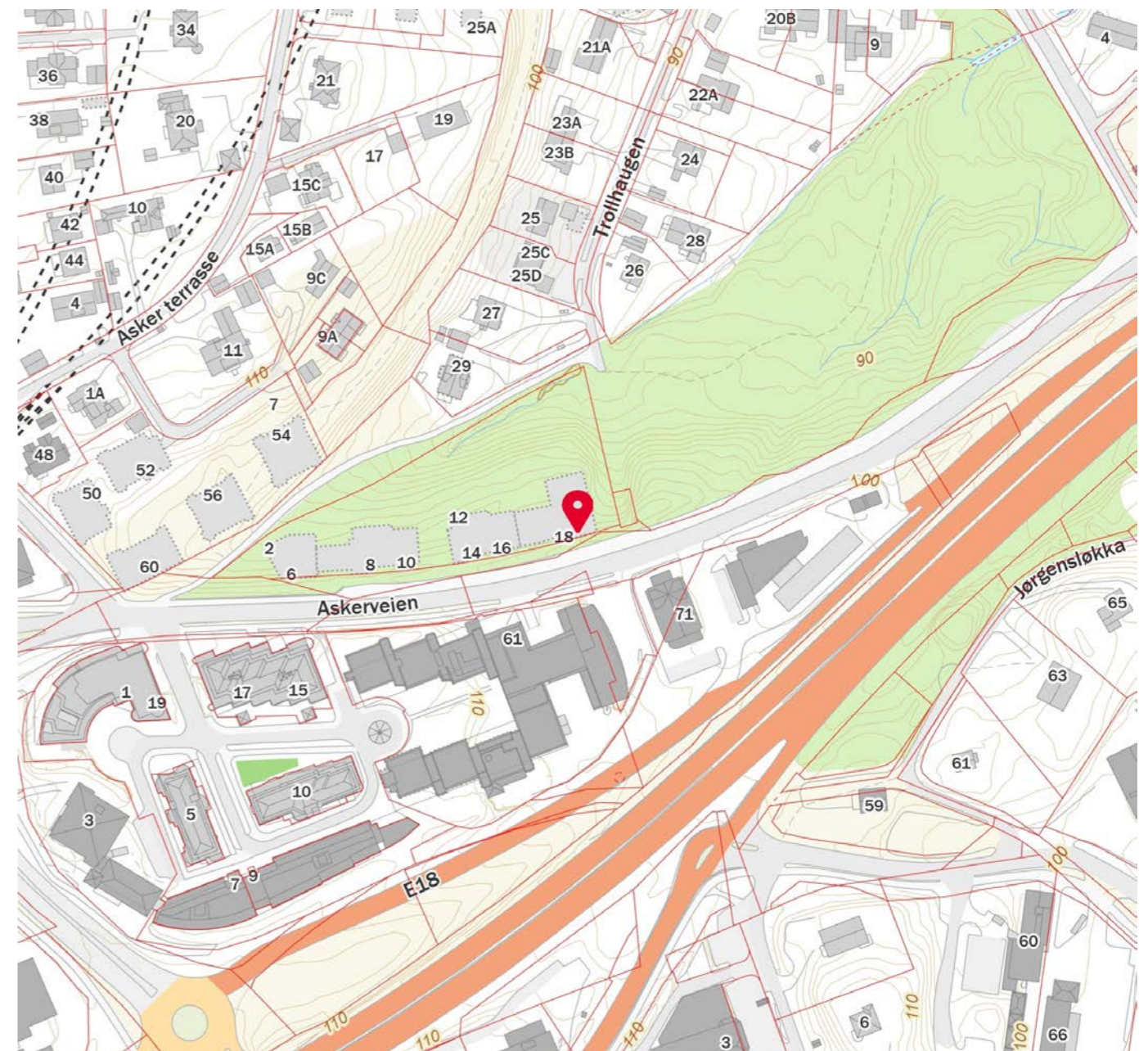
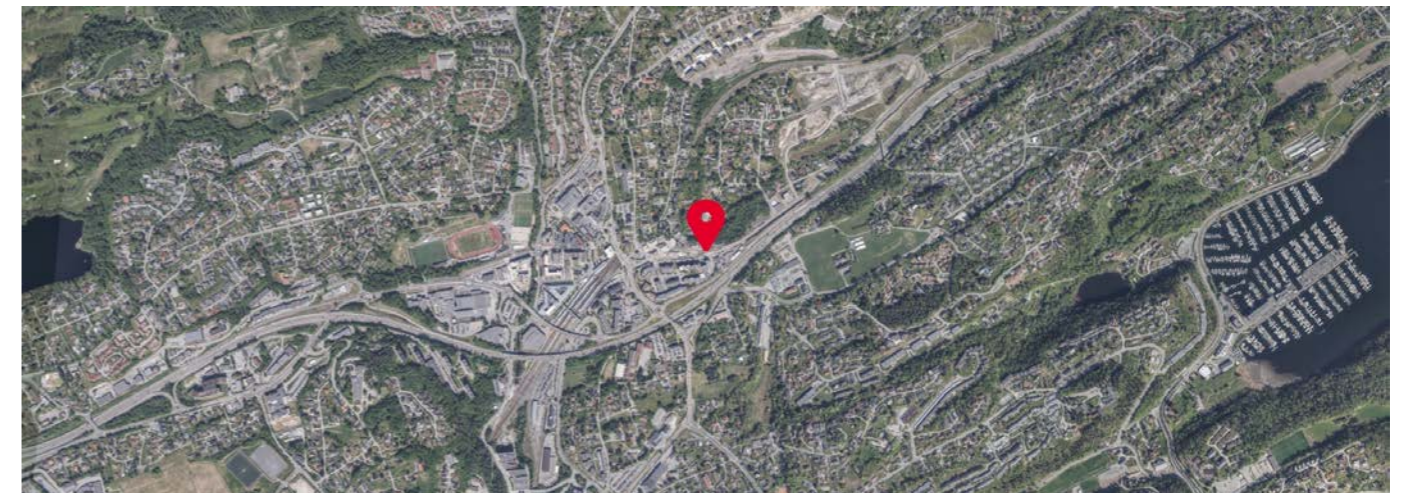


Familiesammensetning



Sivilstand

Sivilstand	Local Area	Norge
Gift	37%	33%
Ikke gift	47%	54%
Separert	13%	9%
Enke/Enkemann	3%	4%





MAMEN-LUND, ENGH, SALVESEN & PARTNERS AS
V/MATHIAS CARLSEN
POSTBOKS 282
1373 ASKER

Bestiller: info@ambita.com
Deres referanse: 1110240330
Vår referanse: 3593334/25001649
Bestilling: C3 2024-09-26 (5) 25

Dato
26.09.2024

Kopi av dokument fra vårt arkiv

Dere har bedt om en bekreftet kopi av følgende dokument fra arkivet:

Dok.nr.: 1737940 **Embete:** 200 **Registrert:** 25.7.2024 **Rettsstiftelse:** SEKSJONERING

Dokumentet er registrert på blant annet følgende eiendom:

Knr.	Gnr.	Bnr.	Fnr.	Snr.
3203 ASKER	50	434	0	0

Dokumentet følger vedlagt.

Dokumentet følger ikke vedlagt. Vi kan ikke finne det i vårt arkiv.

Det finnes mye nyttig informasjon på våre nettsider www.tinglysing.no. På <https://seieiendom.kartverket.no> er det mulig å se hva som er tinglyst i grunnboken. Ta også gjerne kontakt med vårt kundesenter på telefon 32 11 80 00. Kundesenteret er åpent alle hverdager fra klokken 09.00 til 15.00.

Med hilsen
Statens kartverk Tinglysing

www.kartverket.no

Statens kartverk Tinglysing, Tinglysing - fast eiendom
Besøksadresse: Kartverksveien 21 Hønefoss, Postadresse: Postboks 600 Sentrum, 3507 Hønefoss
Telefon: 32 11 80 00 Telefax: 32 11 88 01
E-post: tinglysing@kartverket.no Organisasjonsnummer: 971 040 238



Attestert kopi av dok.nr. 2024/1737940/200
Uthentet 2024-09-26 08:48

Side 1 av 39

Melding til tinglysing

Det er ført en seksjonering i matrikkelen
Det er ført med brukstilfelle: Seksjonering

Løpenummer for forretning: 614772898

Vedlegg: Nei

Rekvirent av tinglysing
Organisasjonsnr 920125298 Navn ASKER KOMMUNE Adresse Katrineåsvæien 20, 3440 RØYKEN

Rekvirent(er) av forretning
Fødselsdato/Orignr 829350122 Navn JM NORGE AS Bruksenhe Postboks 453, 1327 LYSAKER

Matrikkelenhet(er) som er seksjonert

Knr	Gnr	Bnr
3203	50	434

Nye seksjoner

Knr	Gnr	Bnr	Fnr	Snr	Sameiebrøk	Formålskode	Tilleggsareal bygning	Eksklusivt uteareal
3203	50	434	0	1	71 / 6116	Boligseksjon	Nei	Nei
3203	50	434	0	2	47 / 6116	Boligseksjon	Nei	Nei
3203	50	434	0	3	100 / 6116	Boligseksjon	Nei	Nei
3203	50	434	0	4	71 / 6116	Boligseksjon	Nei	Nei
3203	50	434	0	5	47 / 6116	Boligseksjon	Nei	Nei
3203	50	434	0	6	100 / 6116	Boligseksjon	Nei	Nei
3203	50	434	0	7	71 / 6116	Boligseksjon	Nei	Nei
3203	50	434	0	8	47 / 6116	Boligseksjon	Nei	Nei
3203	50	434	0	9	100 / 6116	Boligseksjon	Nei	Nei
3203	50	434	0	10	71 / 6116	Boligseksjon	Nei	Nei
3203	50	434	0	11	47 / 6116	Boligseksjon	Nei	Nei
3203	50	434	0	12	100 / 6116	Boligseksjon	Nei	Nei
3203	50	434	0	13	75 / 6116	Boligseksjon	Nei	Nei
3203	50	434	0	14	49 / 6116	Boligseksjon	Nei	Nei
3203	50	434	0	15	49 / 6116	Boligseksjon	Nei	Nei
3203	50	434	0	16	49 / 6116	Boligseksjon	Nei	Nei
3203	50	434	0	17	69 / 6116	Boligseksjon	Ja	Nei
3203	50	434	0	18	109 / 6116	Boligseksjon	Nei	Nei
3203	50	434	0	19	75 / 6116	Boligseksjon	Nei	Nei



Side 1 av 4

24.07.2024 13:44

Melding til tinglysing

Knr	Gnr	Bnr	Fnr	Snr	Sameiebrøk	Formålkode	Tilleggsareal bygning	Eksklusivt uteareal
3203	50	434	0	20	49 / 6116	Boligseksjon	Nei	Nei
3203	50	434	0	21	49 / 6116	Boligseksjon	Nei	Nei
3203	50	434	0	22	69 / 6116	Boligseksjon	Nei	Nei
3203	50	434	0	23	109 / 6116	Boligseksjon	Nei	Nei
3203	50	434	0	24	75 / 6116	Boligseksjon	Nei	Nei
3203	50	434	0	25	49 / 6116	Boligseksjon	Nei	Nei
3203	50	434	0	26	49 / 6116	Boligseksjon	Nei	Nei
3203	50	434	0	27	69 / 6116	Boligseksjon	Nei	Nei
3203	50	434	0	28	109 / 6116	Boligseksjon	Nei	Nei
3203	50	434	0	29	75 / 6116	Boligseksjon	Nei	Nei
3203	50	434	0	30	49 / 6116	Boligseksjon	Nei	Nei
3203	50	434	0	31	49 / 6116	Boligseksjon	Nei	Nei
3203	50	434	0	32	69 / 6116	Boligseksjon	Nei	Nei
3203	50	434	0	33	109 / 6116	Boligseksjon	Nei	Nei
3203	50	434	0	34	36 / 6116	Boligseksjon	Ja	Nei
3203	50	434	0	35	109 / 6116	Boligseksjon	Nei	Nei
3203	50	434	0	36	75 / 6116	Boligseksjon	Nei	Nei
3203	50	434	0	37	49 / 6116	Boligseksjon	Nei	Nei
3203	50	434	0	38	49 / 6116	Boligseksjon	Nei	Nei
3203	50	434	0	39	69 / 6116	Boligseksjon	Nei	Nei
3203	50	434	0	40	109 / 6116	Boligseksjon	Nei	Nei
3203	50	434	0	41	75 / 6116	Boligseksjon	Nei	Nei
3203	50	434	0	42	49 / 6116	Boligseksjon	Nei	Nei
3203	50	434	0	43	49 / 6116	Boligseksjon	Nei	Nei
3203	50	434	0	44	69 / 6116	Boligseksjon	Nei	Nei
3203	50	434	0	45	109 / 6116	Boligseksjon	Nei	Nei
3203	50	434	0	46	75 / 6116	Boligseksjon	Nei	Nei
3203	50	434	0	47	49 / 6116	Boligseksjon	Nei	Nei
3203	50	434	0	48	49 / 6116	Boligseksjon	Nei	Nei
3203	50	434	0	49	69 / 6116	Boligseksjon	Nei	Nei
3203	50	434	0	50	109 / 6116	Boligseksjon	Nei	Nei
3203	50	434	0	51	75 / 6116	Boligseksjon	Nei	Nei
3203	50	434	0	52	49 / 6116	Boligseksjon	Nei	Nei

24.07.2024 13:44

Side 2 av 4

Melding til tinglysing

Knr	Gnr	Bnr	Fnr	Snr	Sameiebrøk	Formålkode	Tilleggsareal bygning	Eksklusivt uteareal
3203	50	434	0	53	49 / 6116	Boligseksjon	Nei	Nei
3203	50	434	0	54	69 / 6116	Boligseksjon	Nei	Nei
3203	50	434	0	55	109 / 6116	Boligseksjon	Nei	Nei
3203	50	434	0	56	43 / 6116	Boligseksjon	Ja	Nei
3203	50	434	0	57	40 / 6116	Boligseksjon	Ja	Nei
3203	50	434	0	58	38 / 6116	Boligseksjon	Nei	Nei
3203	50	434	0	59	43 / 6116	Boligseksjon	Nei	Nei
3203	50	434	0	60	40 / 6116	Boligseksjon	Nei	Nei
3203	50	434	0	61	64 / 6116	Boligseksjon	Nei	Nei
3203	50	434	0	62	63 / 6116	Boligseksjon	Ja	Nei
3203	50	434	0	63	38 / 6116	Boligseksjon	Ja	Nei
3203	50	434	0	64	38 / 6116	Boligseksjon	Nei	Nei
3203	50	434	0	65	43 / 6116	Boligseksjon	Nei	Nei
3203	50	434	0	66	40 / 6116	Boligseksjon	Nei	Nei
3203	50	434	0	67	64 / 6116	Boligseksjon	Nei	Nei
3203	50	434	0	68	63 / 6116	Boligseksjon	Nei	Nei
3203	50	434	0	69	38 / 6116	Boligseksjon	Nei	Nei
3203	50	434	0	70	38 / 6116	Boligseksjon	Nei	Nei
3203	50	434	0	71	43 / 6116	Boligseksjon	Nei	Nei
3203	50	434	0	72	40 / 6116	Boligseksjon	Nei	Nei
3203	50	434	0	73	64 / 6116	Boligseksjon	Nei	Nei
3203	50	434	0	74	63 / 6116	Boligseksjon	Nei	Nei
3203	50	434	0	75	38 / 6116	Boligseksjon	Nei	Nei
3203	50	434	0	76	38 / 6116	Boligseksjon	Nei	Nei
3203	50	434	0	77	43 / 6116	Boligseksjon	Nei	Nei
3203	50	434	0	78	40 / 6116	Boligseksjon	Nei	Nei
3203	50	434	0	79	64 / 6116	Boligseksjon	Nei	Nei
3203	50	434	0	80	63 / 6116	Boligseksjon	Nei	Nei
3203	50	434	0	81	38 / 6116	Boligseksjon	Nei	Nei
3203	50	434	0	82	38 / 6116	Boligseksjon	Nei	Nei
3203	50	434	0	83	43 / 6116	Boligseksjon	Nei	Nei
3203	50	434	0	84	40 / 6116	Boligseksjon	Nei	Nei
3203	50	434	0	85	155 / 6116	Næringsseksjon	Nei	Nei

24.07.2024 13:44

Side 3 av 4

Melding til tinglysning

Knr	Gnr	Bnr	Fnr	Snr	Sameiebrøk	Formålskode	Tilleggsareal bygning	Eksklusivt utareal
3203	50	434	0	86	289 / 6116	Næringsseksjon	Nei	Nei
3203	50	434	0	87	156 / 6116	Næringsseksjon	Nei	Nei
3203	50	434	0	88	234 / 6116	Næringsseksjon	Nei	Nei

Melding til tinglysning er hjemlet i Matrikkelloven § 24

Side 4 av 4

24.07.2024 13:44

24.7.24 Boddal
Asker kommune
KOPI

Søknad om seksjonering

Tinglysingsrekvirenten (kommunen)
Kommunen skal fylle ut dette feltet og sende skjemaet til Kartverket.

Kommunens navn	Kommunens adresse	Kontaktperson
Asker		

1. Opplysninger om innsenderen
Feltet skal fylles ut av den som sender inn søknaden til kommunen. Dette kan være den som eier eiendommen (hjemmelshaveren), men også en advokat eller annen med fullmakt fra hjemmelshaveren(e).

Navn	Fødselsnr./Org.nr.	E-postadresse
Advokatfirmaet Dehn DA v/advokat Erik Bjørn	921625189	bjorn@dehn.no
Adresse	Postnummer	Poststed
Postboks 216	1300	Sandvika
		Telefonnummer
		47143905

2. Opplysninger om eiendommen

Kommunenr.	Kommunens navn	Gårdsnr.	Bruksnr.	Festenr.
3203	Asker	50	434	

3. Hvem eier/fester eiendommen? (Hjemmelshaver(e))

Fødselsnr./Org.nr. (11/9 siffer)	Navn	Eierandel (oppgis som brøk)
829350122	JM Norge AS	

4. Søknad (ønsket oppdeling av eiendommen)
Eiendommen søkes oppdelt i eierseksjoner slik det fremgår av fordelingslisten nedenfor.
Dersom eiendommen ønskes oppdelt i flere enn seksti seksjoner, må du fortsette utfyllingen på søknadens siste side.

Seksjonsnummer	Seksjonens formål		Sameiebrøk (teller)		Tilleggsareal											
	B = Boligseksjon (omfatter også fritidsboliger)	N = næringsseksjon	Her skriver du telleren til seksjonen. Nederst skriver du nevneren, som vil være summen av tellerne til samtlige seksjoner i sameiet.	Her skriver du telleren til seksjonen. Nederst skriver du nevneren, som vil være summen av tellerne til samtlige seksjoner i sameiet.	B = tilleggsareal i bygning	G = tilleggsareal i grunn (krever oppmålingsforretning)										
		SB = sameie-seksjon bolig			BG = tilleggsareal i bygning og grunn (krever oppmålingsforretning)											
		SN = sameie-seksjon næring														
S.nr	Formål	Brøk (teller)	Tilleggsareal	S.nr	Formål	Brøk (teller)	Tilleggsareal	S.nr	Formål	Brøk (teller)	Tilleggsareal	S.nr	Formål	Brøk (teller)	Tilleggsareal	
1	B	71		13	B	109		25	B	49		37	B	49		49
2	B	47		14	B	75		26	B	49		38	B	49		50
3	B	100		15	B	49		27	B	69		39	B	69		51
4	B	71		16	B	49		28	B	109		40	B	109		52
5	B	47		17	B	69	B	29	B	75		41	B	75		53
6	B	100		18	B	109		30	B	49		42	B	49		54
7	B	71		19	B	75		31	B	49		43	B	49		55
8	B	47		20	B	49		32	B	69		44	B	69		56
9	B	100		21	B	49		33	B	109		45	B	109		57
10	B	71		22	B	69		34	B	36	B	46	B	75		58
11	B	47		23	B	109		35	B	109		47	B	49		59
12	B	100		24	B	75		36	B	75		48	B	49		60
Sum tellere: 6116				Nevner = 6116												

Dato: 27.05.24 | Innsenderens underskrift: Erik Bjørn

5. Nødvendige dokumenter som skal tinglyses samtidig med seksjoneringen

Her skal søker kun gi opplysninger om dokumenter som er nødvendige for at seksjoneringen skal kunne tinglyses, for eksempel dokumenter som inneholder opplysninger om fordeling av opprinnelige sameieandeler.

6. Egenerklæring om at vilkårene i eierseksjonsloven er oppfylt

Hjemmelshaver(ne) erklærer at:

a) hver seksjonseier har enerett til å bruke en bruksenhet

b) hver bruksenhets hoveddel er en klart avgrenset og sammenhengende del av en bygning på eiendommen og har egen inngang fra fellesareal, fra naboeiendom eller fra egen tilleggsdel

c) det er avsatt tilstrekkelig parkeringsareal til å sikre det antallet parkeringsplasser som følger av byggetillatelsen eller plangrunnlaget

d) seksjoneringen omfatter alle bruksenhetene i eiendommen

e) seksjoneringen omfatter bare én grunneiendom, festgrunn eller anleggseiendom, eller at kommunen med samtykke fra Kartverket har gjort unntak fra vilkåret

f) det er fastsatt om den enkelte seksjon skal brukes til boligformål eller annet formål, og bruksformålet er i samsvar med arealplanformålet, eller annen bruk det er gitt tillatelse til

g) rammetillatelse eller igangsettingstillatelse er gitt dersom seksjoneringen gjelder planlagt bygning eller søknadspliktige tiltak i eksisterende bygg

h) arealer som andre seksjonseiere trenger tilgang til, og arealer som etter plan- og bygningsloven er avsatt til felles uteoppholdsareal, seksjoneres til fellesareal

i) det er fastsatt vedtekter.

Hjemmelshaver(ne) er kjent med at det er straffbart å avgi eller benytte uriktig erklæring, jf. straffeloven § 365

7. Egenerklæring om at lovens tilleggsvilkår for seksjonering til bolig er oppfylt

Hjemmelshaver(ne) erklærer at:

Hver boligseksjon er en lovlig etablert boenhet etter plan- og bygningsloven og har kjøkken, bad og wc innenfor hoveddelen av bruksenheten og at bad og wc er i eget eller egne rom eller

boligseksjonen skal brukes til fritidsbolig, eller

alle boligene inngår i en samleseksjon bolig

Dato 27.05.24 Innsenderens underskrift Erik Bjørn

8. Vedlegg som skal følge søknaden

a) Situasjonsplan over eiendommen som tydelig angir eiendommens grenser, omrisset av bebyggelsen og grensene for eventuelle utendørs tilleggsdeler som skal inngå i bruksenhetene

b) Plantegninger over etasjene i bygningen, inkludert kjeller og loft. På tegningene skal bruksenhetens arealer og avgrensinger, forslag til seksjonsnummer og bruken av de enkelte rom angis tydelig

c) Sameiets vedtekter

d) Rekvisjon av oppmålingsforretning dersom noen av bruksenhetene har utendørs tilleggsareal

e) Dokumentasjon på at boligseksjoner oppfyller kravene til å være selvstendige boenheter etter plan- og bygningsloven. Som regel vil slik dokumentasjon fremgå av tillatelse etter plan- og bygningsloven, men også opplysninger fra matrikkelen, tinglyste klausuler eller annet dokument kan tjene som dokumentasjon

f) Samtykke fra rettighetshaver hvis det er tinglyst urådighetserklæring som går ut på at eiendommen ikke kan disponeres over uten samtykke fra rettighetshaver. Samtykket må være med original signatur

g) Dersom det er flere hjemmelshavere til eiendommen som skal seksjoneres, skal skjemaet «Fordeling av sameieandeler ved seksjonering» vedlegges.

9. Innsendte plantegninger

Som hjemmelshaver(e) bekrefter jeg/vi at de vedlagte plantegningene stemmer overens med den faktiske planløsningen

10. Underskrifter

Sted og dato	Hjemmelshavers underskrift	Gjenta navn med blokkbokstaver
Oslo 21/5-24		Hans Røragen iht. firmaattest
Oslo 21/5-24		Frode Brogren Ltd iht. firmaattest

11. Kommunens saksbehandling

a) Kommunen har utarbeidet og vedlagt matrikkelkart for utendørs tilleggsdeler

b) Brev med orientering om vedtaket er sendt til innsenderen (må krysses av)

12. Kommunen bekrefter at tillatelse til seksjonering er gitt for (må fylles ut):

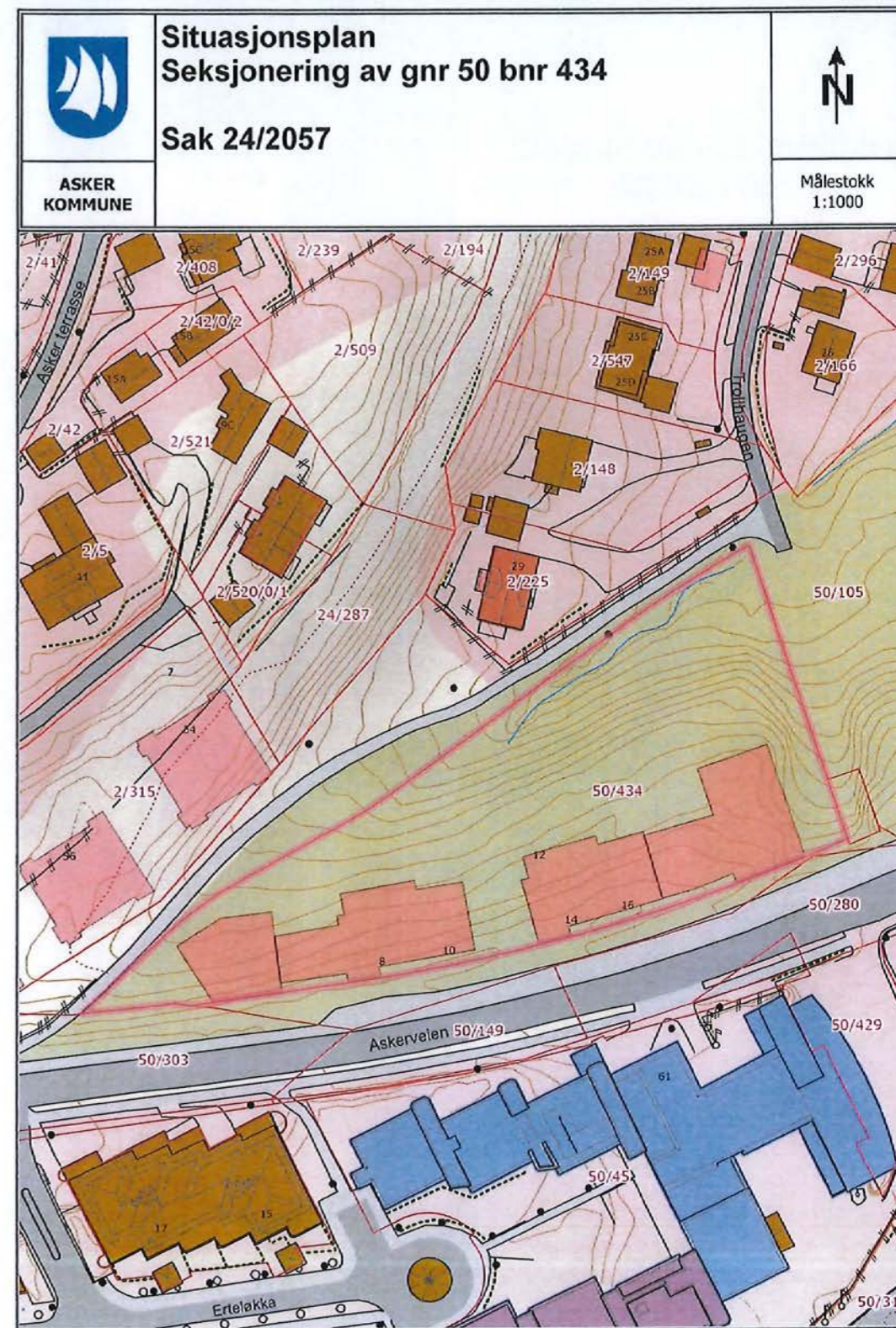
Kommunenr.	Kommunens navn	Gårdsnr.	Bruksnr.	Festenr.
3203	Asker	50	434	
Dato	Underskrift	Stempel		
24/7-2024	Bent Danielson			

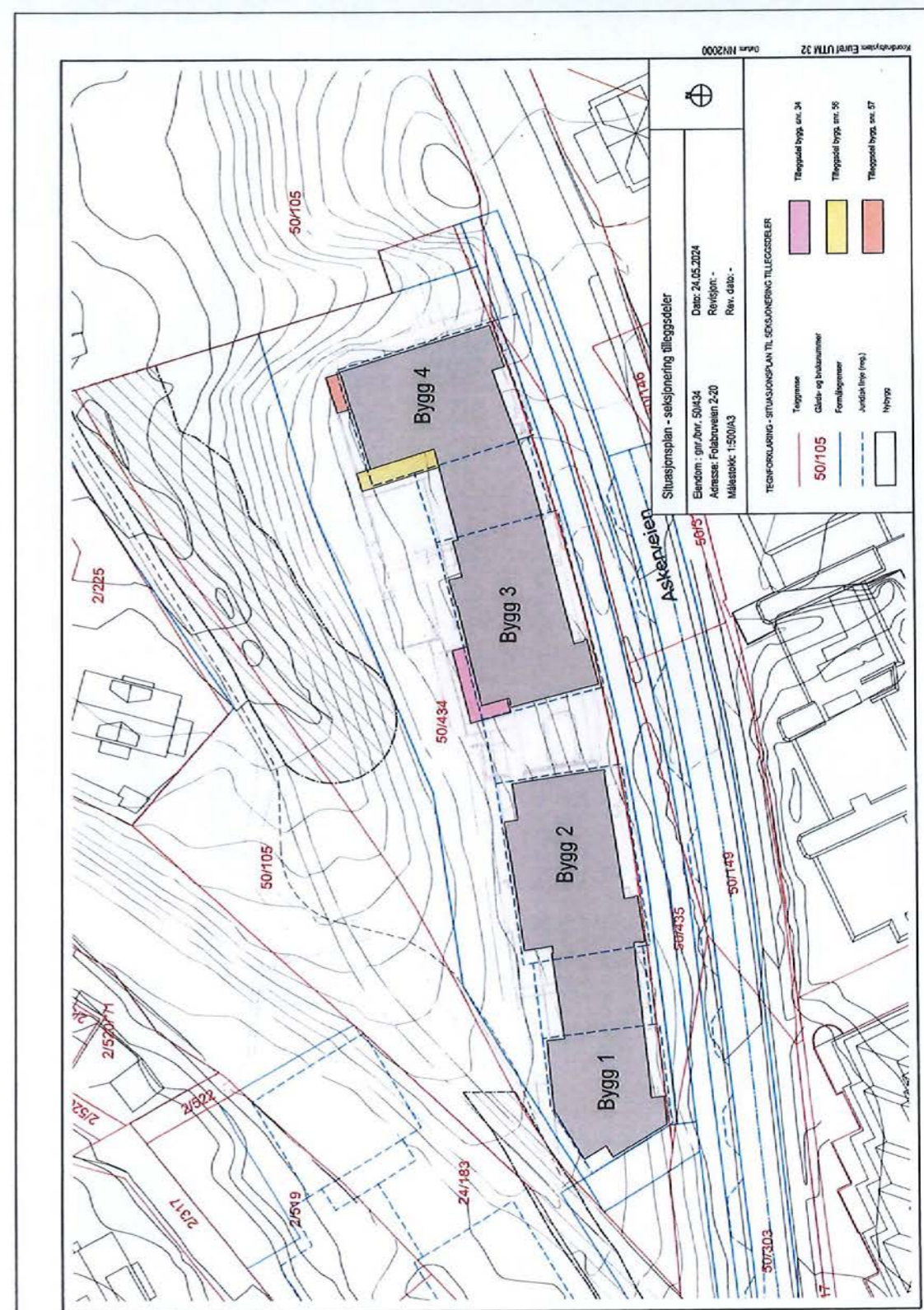
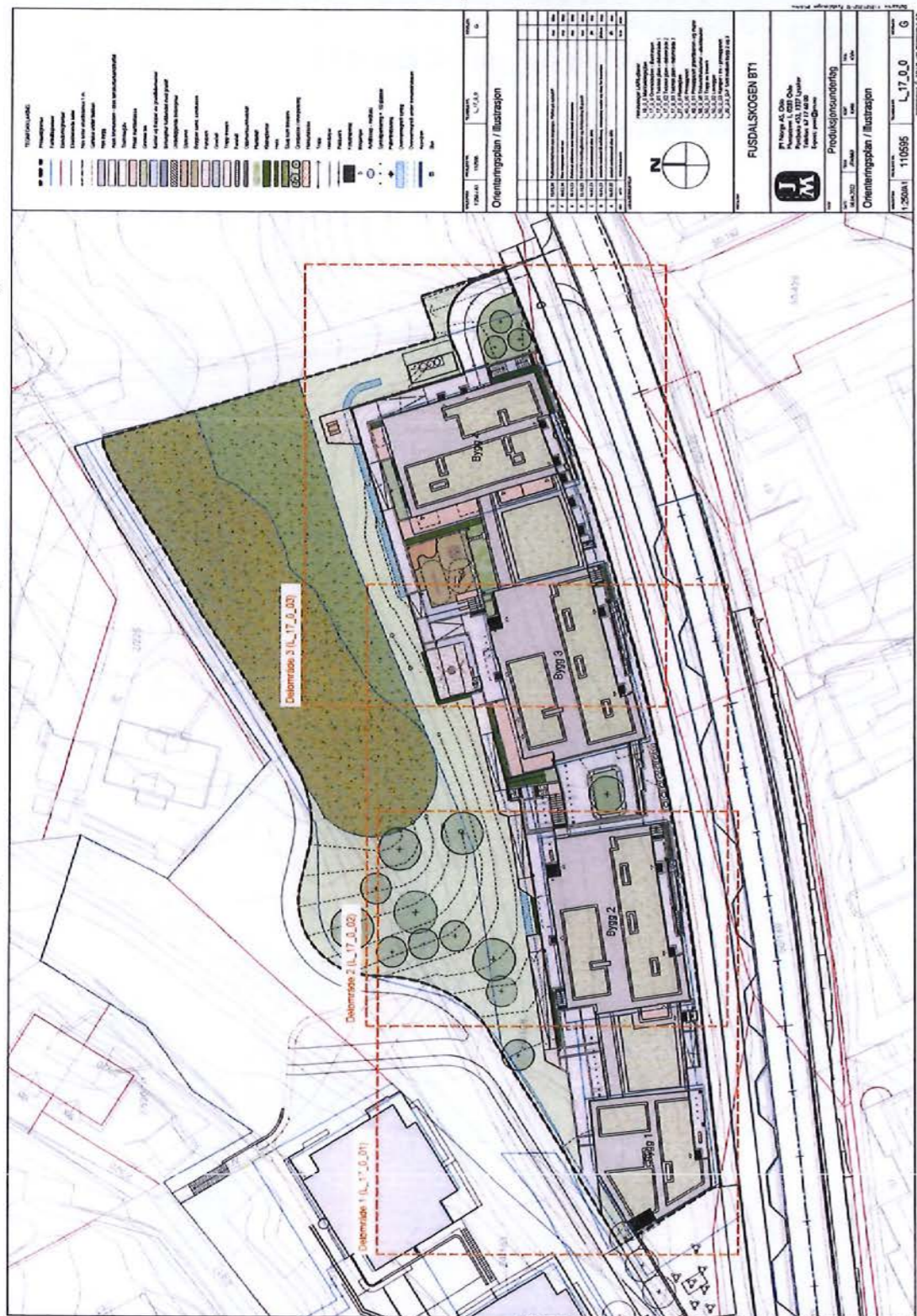
Dato 27.05.24 Innsenderens underskrift Erik Bjørn

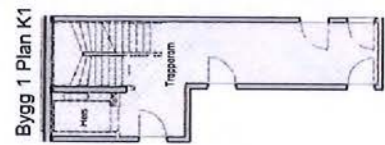
4. Søknad (ønsket oppdeling av eiendommen), fortsettelse.
Eiendommen søkes oppdelt i eierseksjoner slik det fremgår av fordelingslisten nedenfor

S.nr	Formål	Seksjonens formål		Samlebråk (teller)		Tilleggsareal											
		Bråk (teller)	Tilleggsareal	Bråk (teller)	Tilleggsareal	S.nr	Formål										
61	B	64		85	N	155		109				133				157	
62	B	63	B	86	N	289		110				134				158	
63	B	38	B	87	N	156		111				135				159	
64	B	38		88	N	234		112				136				160	
65	B	43		89				113				137				161	
66	B	40		90				114				138				162	
67	B	64		91				115				139				163	
68	B	63		92				116				140				164	
69	B	38		93				117				141				165	
70	B	38		94				118				142				166	
71	B	43		95				119				143				167	
72	B	40		96				120				144				168	
73	B	64		97				121				145				169	
74	B	63		98				122				146				170	
75	B	38		99				123				147				171	
76	B	38		100				124				148				172	
77	B	43		101				125				149				173	
78	B	40		102				126				150				174	
79	B	64		103				127				151				175	
80	B	63		104				128				152				176	
81	B	38		105				129				153				177	
82	B	38		106				130				154				178	
83	B	43		107				131				155				179	
84	B	40		108				132				156				180	
Sum tellere:		6116		Nevner =		6116											

Dato: 27.05.24 | Innsenderens underskrift: Eirik Rognan








Målestokk 1:200(A4L)

TEGNFORKLARING

 Fellesareal



JM Norge AS, Oslo
Musads vei 1, 0283 Oslo
Postboks 453, 1327 Lysaker
Telefon: 67 17 60 00
E-post: post@jm.no

SEKSJONERINGSPLAN

Fusdal Torg BT1
Gnr/Bnr: 50/434

Bygg 1 Plan K1
Dato:/..... - 2024
Sign:


Side: av

Copyright 2014 JM Norge AS





Målestokk 1:200(A4L)


TEGNFORKLARING


 Seksjonsgrense

 Snr 1

 Seksjonsnummer

 TBsnr 1

 Tilleggsdel bygg

 Fellesareal



JM Norge AS, Oslo
Musads vei 1, 0283 Oslo
Postboks 453, 1327 Lysaker
Telefon: 67 17 60 00
E-post: post@jm.no

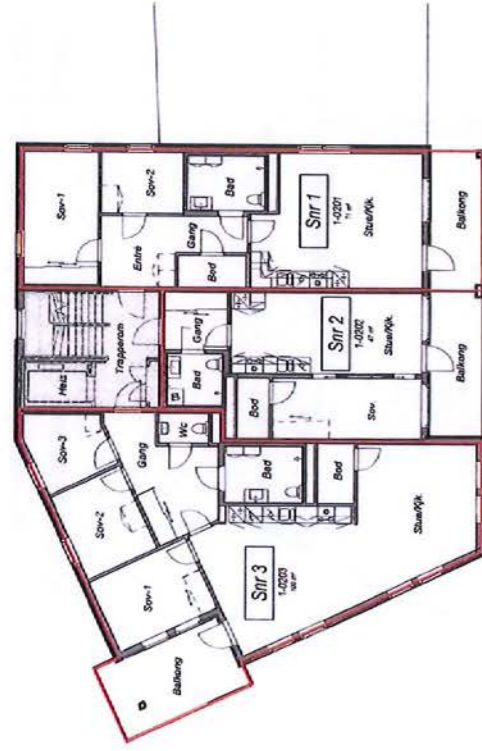
SEKSJONERINGSPLAN

Fusdal Torg BT1
Gnr/Bnr: 50/434

Bygg 1 Plan 1
Dato:/..... - 2024
Sign:

Side: av

Copyright 2014 JM Norge AS



Målestokk 1:200 (A4L)



JM Norge AS, Oslo
 Mustads vei 1, 0283 Oslo
 Postboks 453, 1327 Lysaker
 Telefon: 67 17 60 00
 E-post: post@jm.no

TEGNFORKLARING

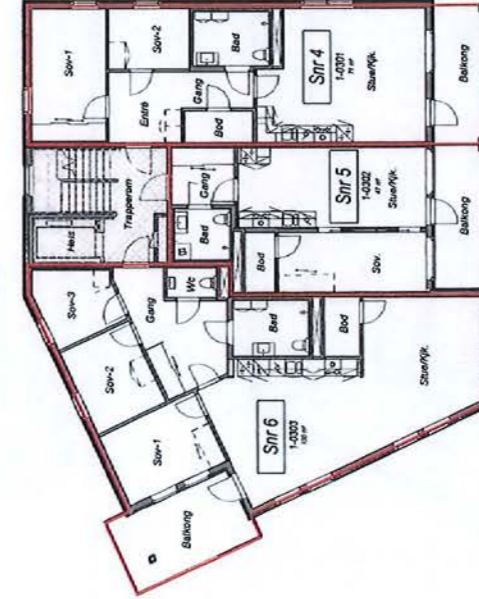
- Seksjonsgrense
- Snnr 1 Seksjonsnummer
- TBsnnr 1 Tilleggsdel bygg
- Fellesarealer

SEKSJONERINGSPLAN

Fusdal Torg BT1
 Gnr/Bnr: 50/434
 Bygg 1 Plan 2
 Dato:/..... - 2024

Sign: av
 Side: av

Copyright 2014 JM Norge



Målestokk 1:200 (A4L)



JM Norge AS, Oslo
 Mustads vei 1, 0283 Oslo
 Postboks 453, 1327 Lysaker
 Telefon: 67 17 60 00
 E-post: post@jm.no

TEGNFORKLARING

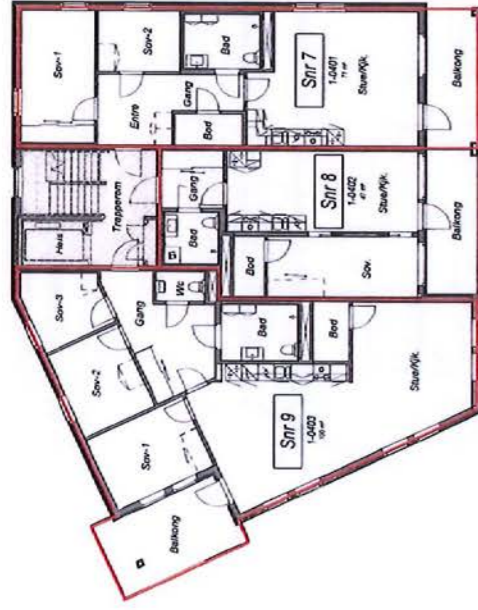
- Seksjonsgrense
- Snnr 1 Seksjonsnummer
- TBsnnr 1 Tilleggsdel bygg
- Fellesarealer

SEKSJONERINGSPLAN

Fusdal Torg BT1
 Gnr/Bnr: 50/434
 Bygg 1 Plan 3
 Dato:/..... - 2024

Sign: av
 Side: av

Copyright 2014 JM Norge



Målestokk 1:200 (A4L)

TEGNFORKLARING

- Seksjonsgrense
- Str 1 Seksjonsnummer
- TBSrr 1 Tilleggsdel bygg
- Fellesarealer

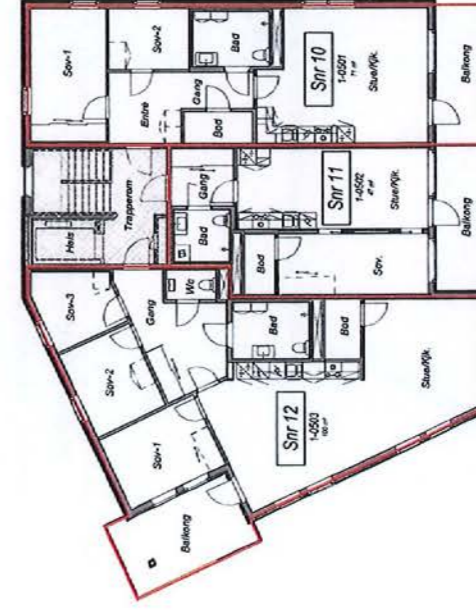
JM Norge AS, Oslo
 Mustads vei 1, 0283 Oslo
 Postboks 453, 1327 Lysaker
 Telefon: 67 17 60 00
 E-post: post@jm.no



SEKSJONERINGSPLAN

Fusdal Torg BT1
 Gnr/Bnr: 50/434
 Bygg 1 Plan 4
 Dato:/..... - 2024
 Sign: av

Copyright 2014 JM Norge



Målestokk 1:200 (A4L)

TEGNFORKLARING

- Seksjonsgrense
- Str 1 Seksjonsnummer
- TBSrr 1 Tilleggsdel bygg
- Fellesarealer

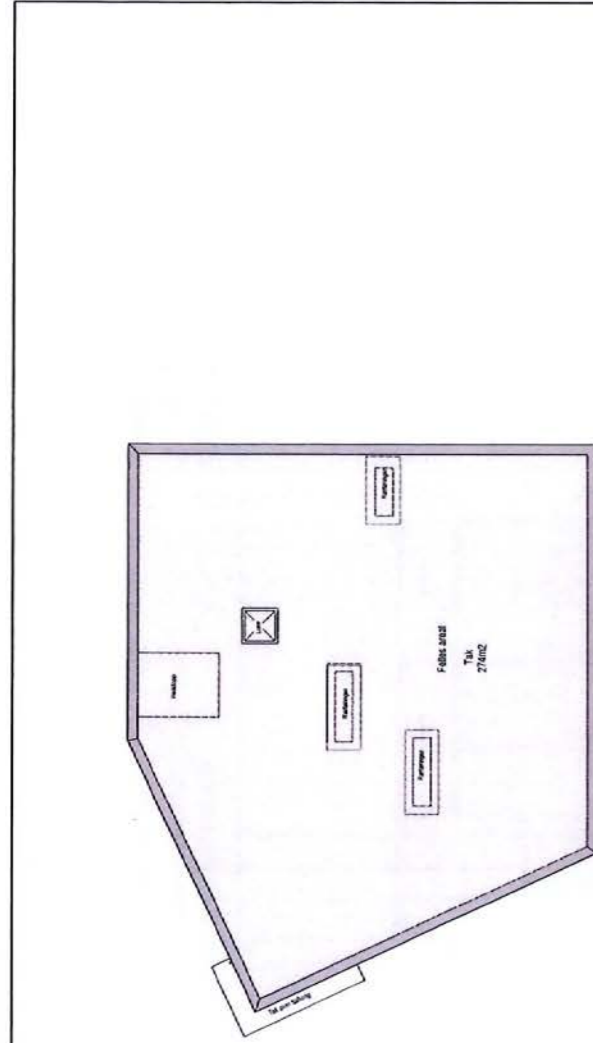
JM Norge AS, Oslo
 Mustads vei 1, 0283 Oslo
 Postboks 453, 1327 Lysaker
 Telefon: 67 17 60 00
 E-post: post@jm.no



SEKSJONERINGSPLAN

Fusdal Torg BT1
 Gnr/Bnr: 50/434
 Bygg 1 Plan 5
 Dato:/..... - 2024
 Sign: av

Copyright 2014 JM Norge



Målestokk 1:200(A4L)



JM Norge AS, Oslo
 Murstads vei 1, 0283 Oslo
 Postboks 453, 1327 Lysaker
 Telefon: 67 17 60 00
 E-post: post@jm.no

TEGNFORKLARING

- Seksjongrense
- Snr 1
- Seksjonsnummer
- TBsnr 1
- Tilleggsdel bygg
- Fellesareal

SEKSJONERINGSPLAN

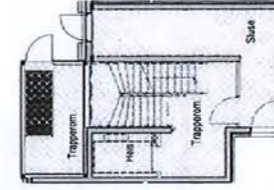
Fusdal Torg BT1
Gnr/Bnr: 50/434

Bygg 1 Takplan
Dato:/..... - 2024

Sign: av

Copyright 2014 JM Norge AS

Bygg 2 Plan K1



Målestokk 1:200(A4L)



JM Norge AS, Oslo
 Murstads vei 1, 0283 Oslo
 Postboks 453, 1327 Lysaker
 Telefon: 67 17 60 00
 E-post: post@jm.no

TEGNFORKLARING

- Fellesareal

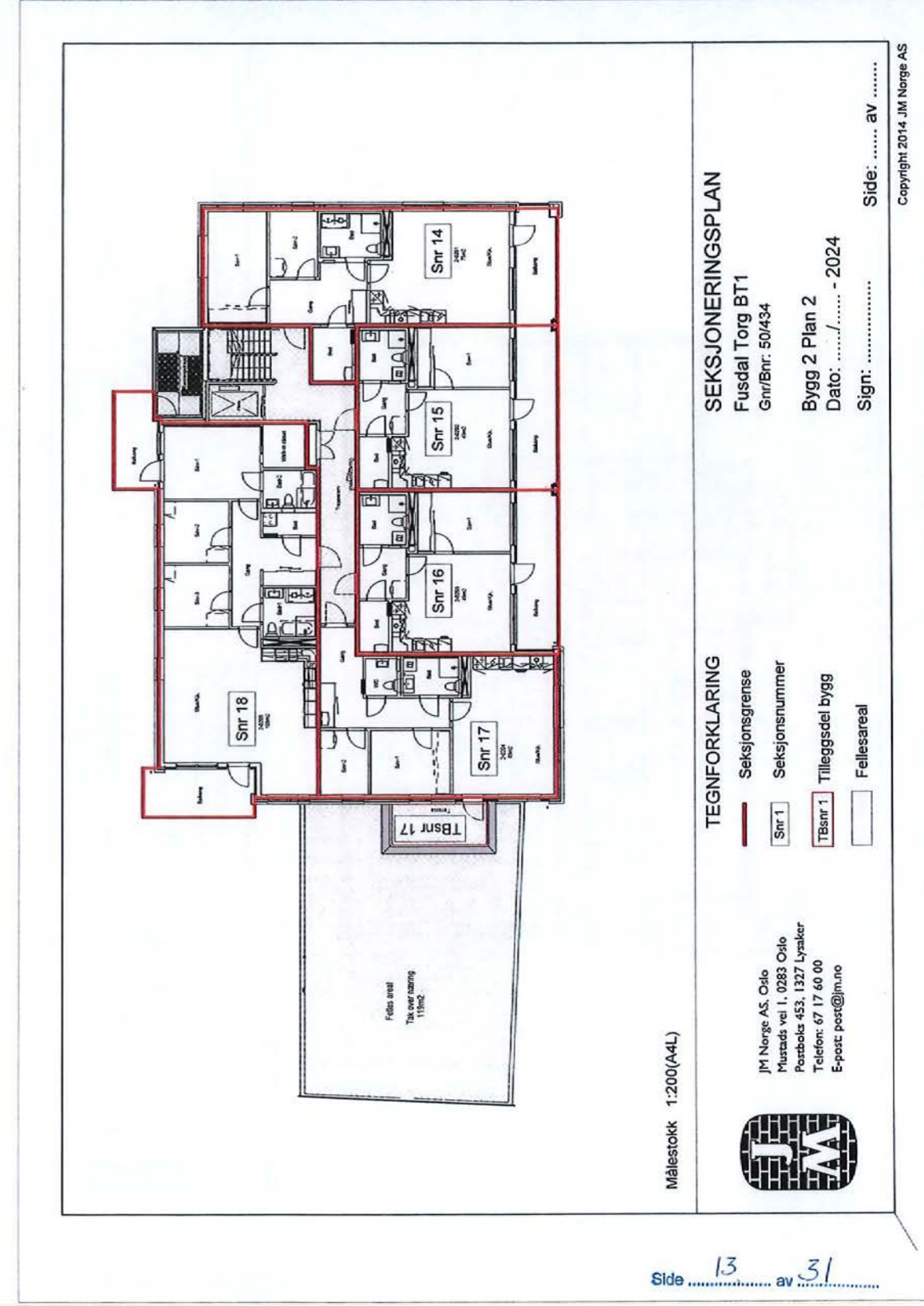
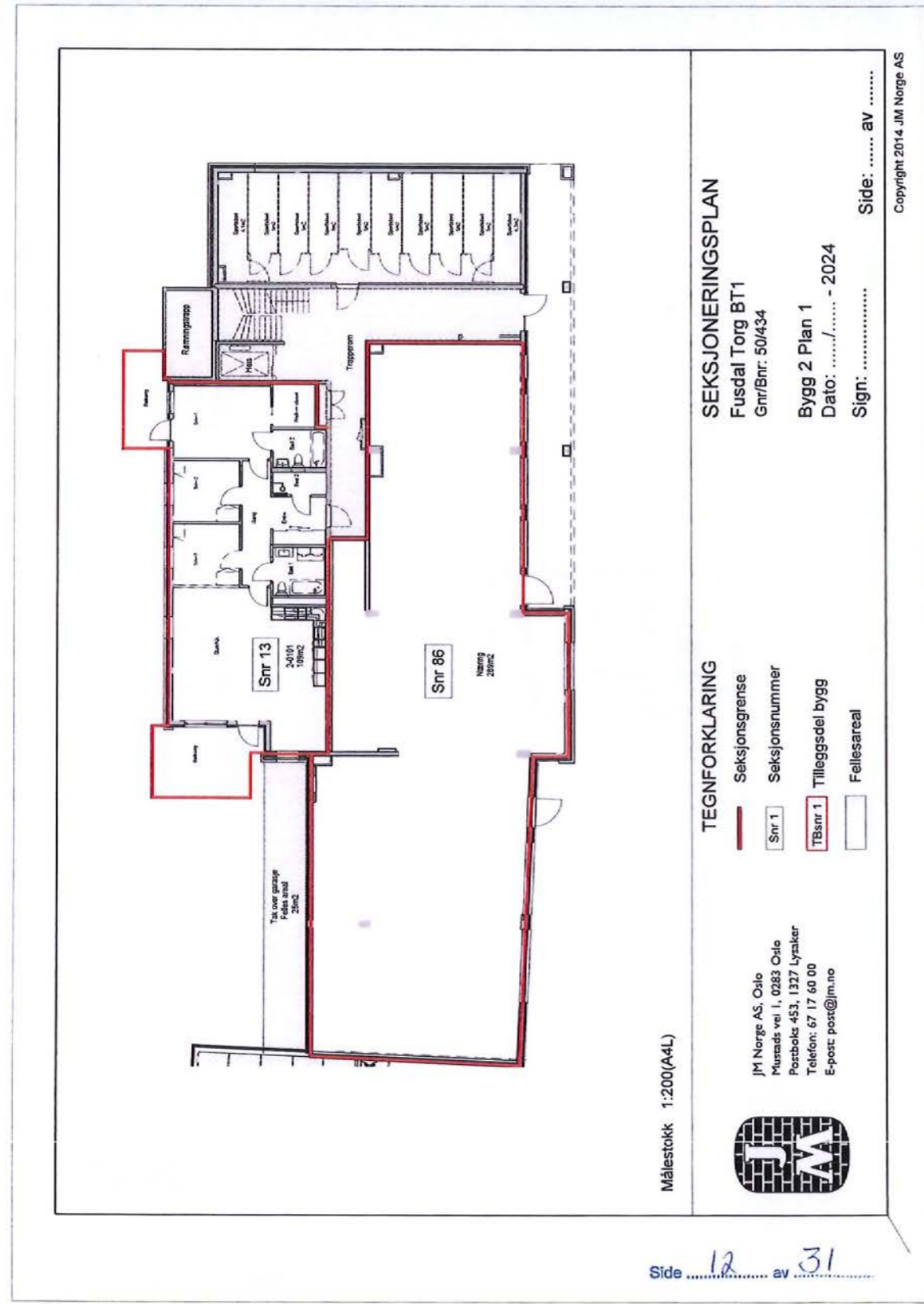
SEKSJONERINGSPLAN

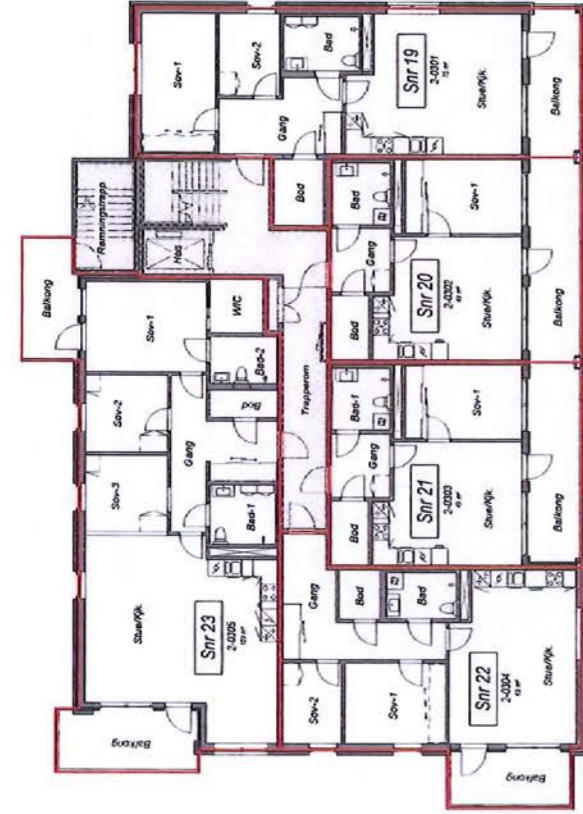
Fusdal Torg BT1
Gnr/Bnr: 50/434

Bygg 2 Plan K1
Dato:/..... - 2024

Sign: av





Copyright 2014 JM Norge AS





Målestokk 1:200 (A4L)

TEGNFORKLARING

-  Seksjonsgrense
-  Seksjonsnummer
-  Tilleggsdel bygg
-  Fellesarealer



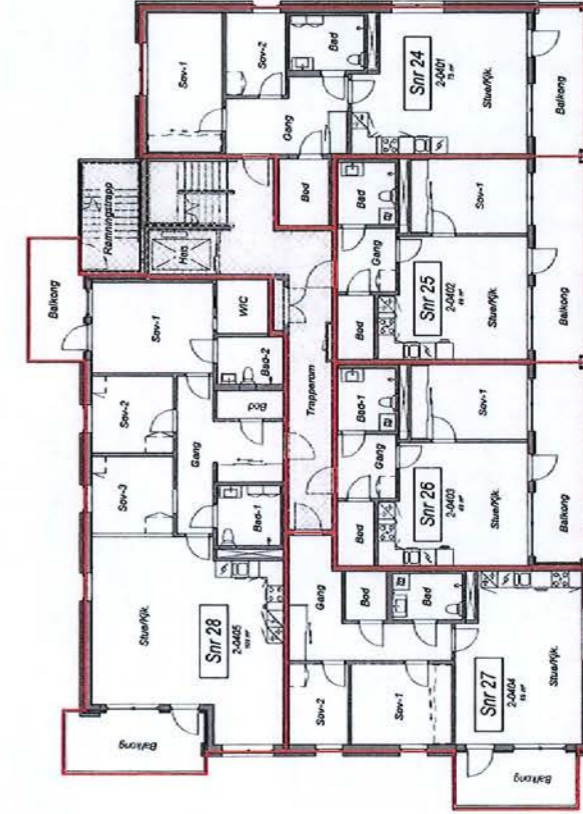
JM Norge AS, Oslo
 Murstads vei 1, 0283 Oslo
 Postboks 453, 1327 Lyaker
 Telefon: 67 17 60 00
 E-post: post@jm.no

SEKSJONERINGSPLAN

Fusdal Torg BT1
 Gnr/Bnr: 50/434
 Bygg 2 Plan 3
 Dato: - 2024
 Sign:





Side: av
Copyright 2014 JM Norge

Side 14 av 31



Målestokk 1:200 (A4L)

TEGNFORKLARING

-  Seksjonsgrense
-  Seksjonsnummer
-  Tilleggsdel bygg
-  Fellesarealer



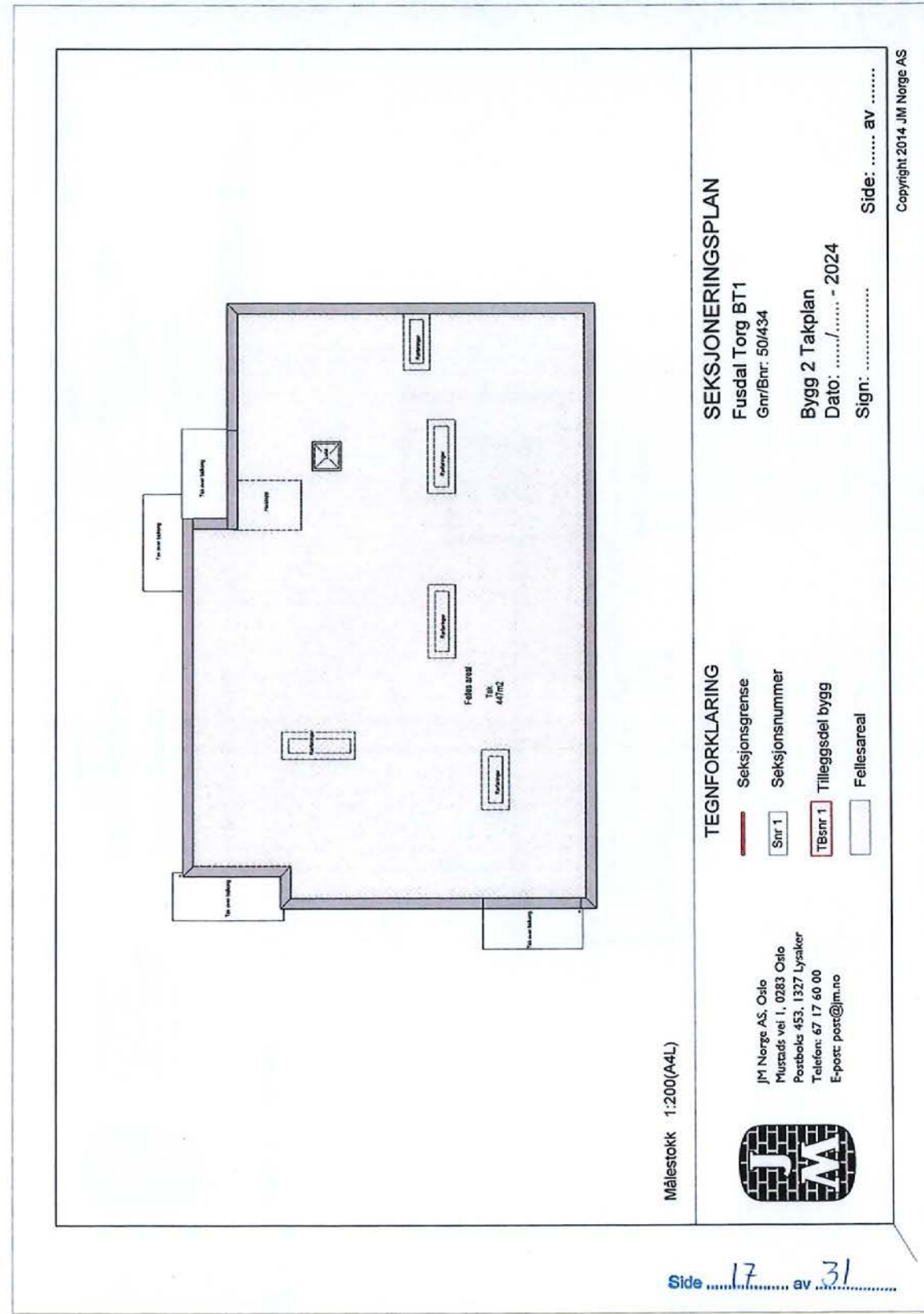
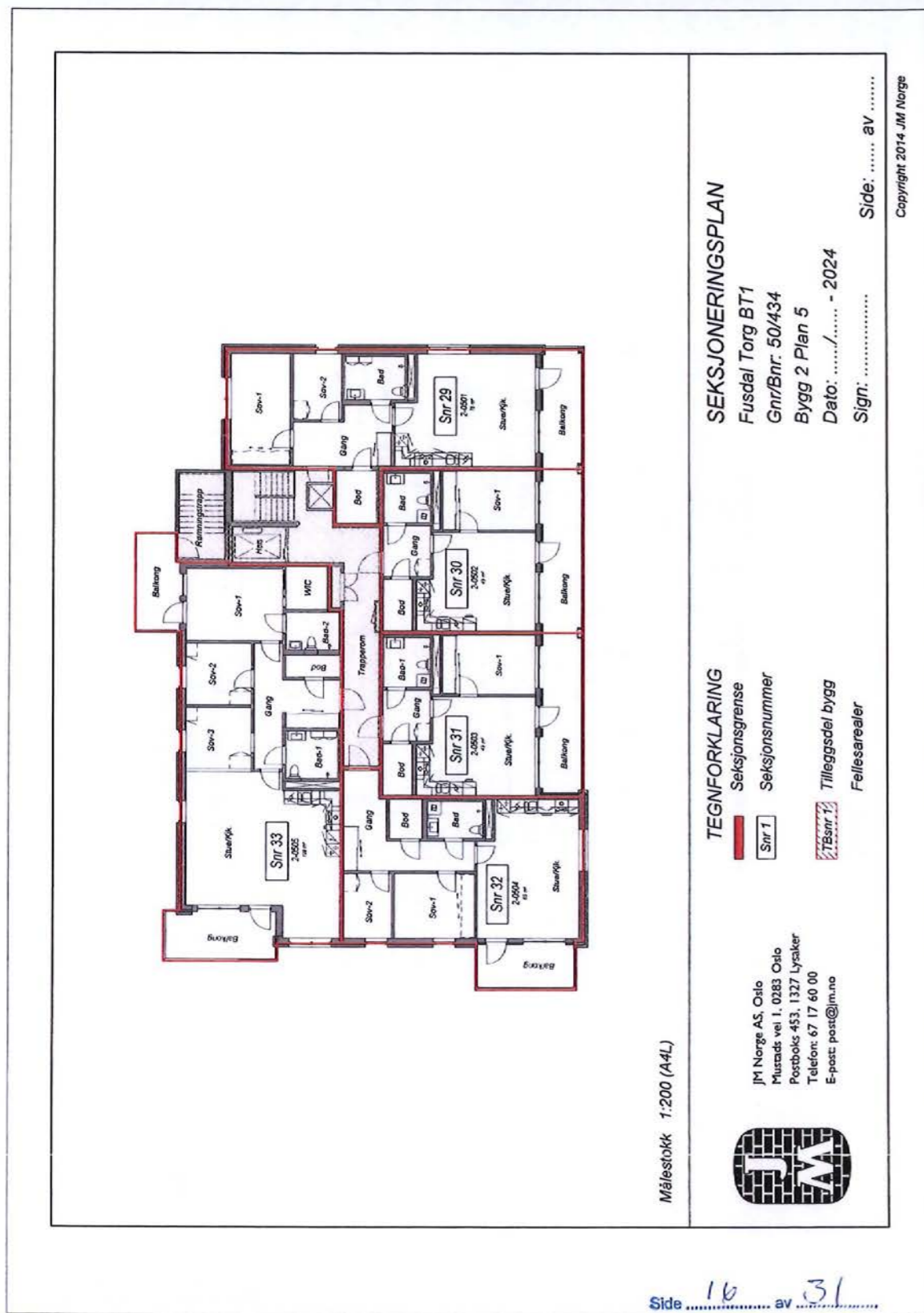
JM Norge AS, Oslo
 Murstads vei 1, 0283 Oslo
 Postboks 453, 1327 Lyaker
 Telefon: 67 17 60 00
 E-post: post@jm.no

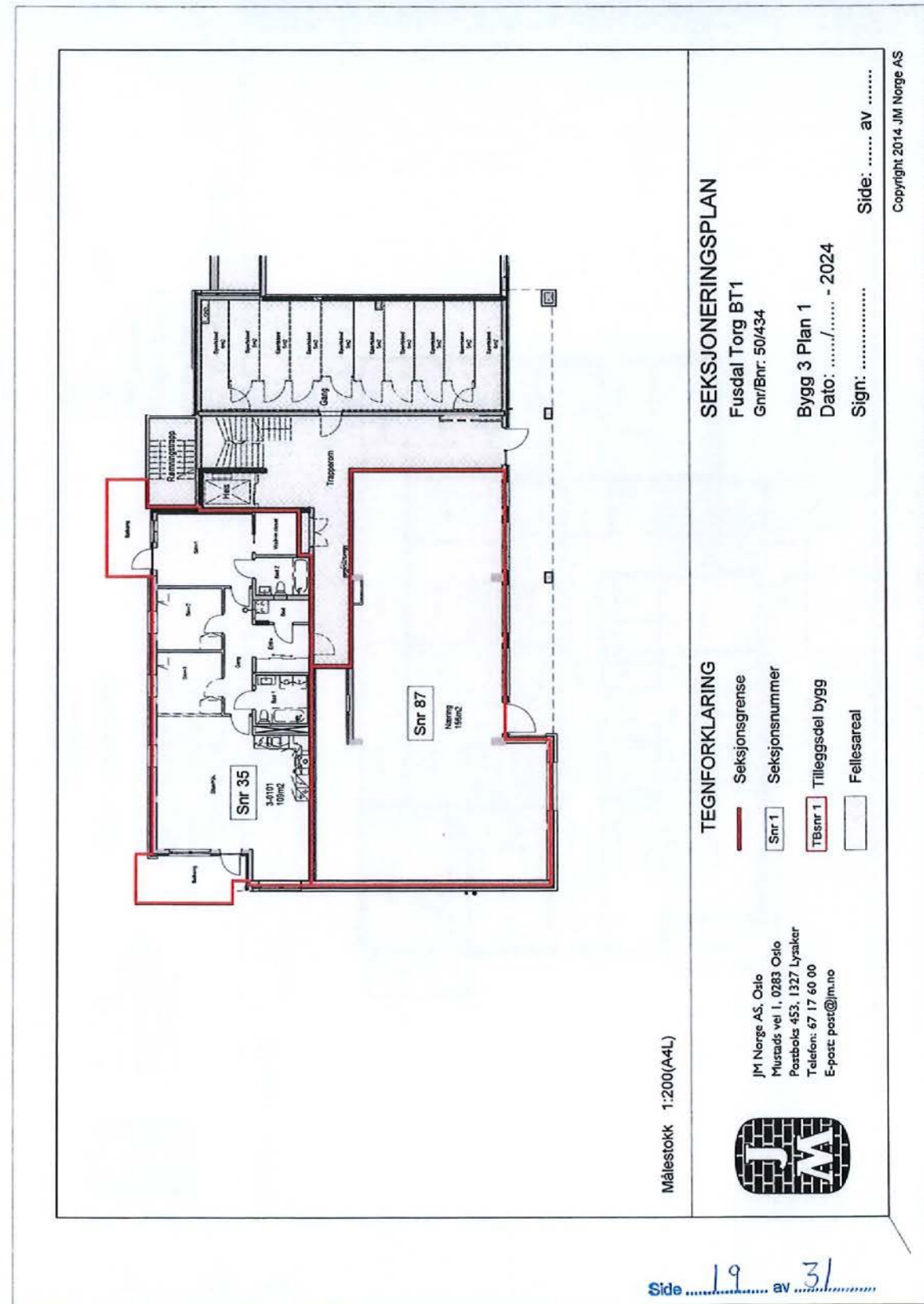
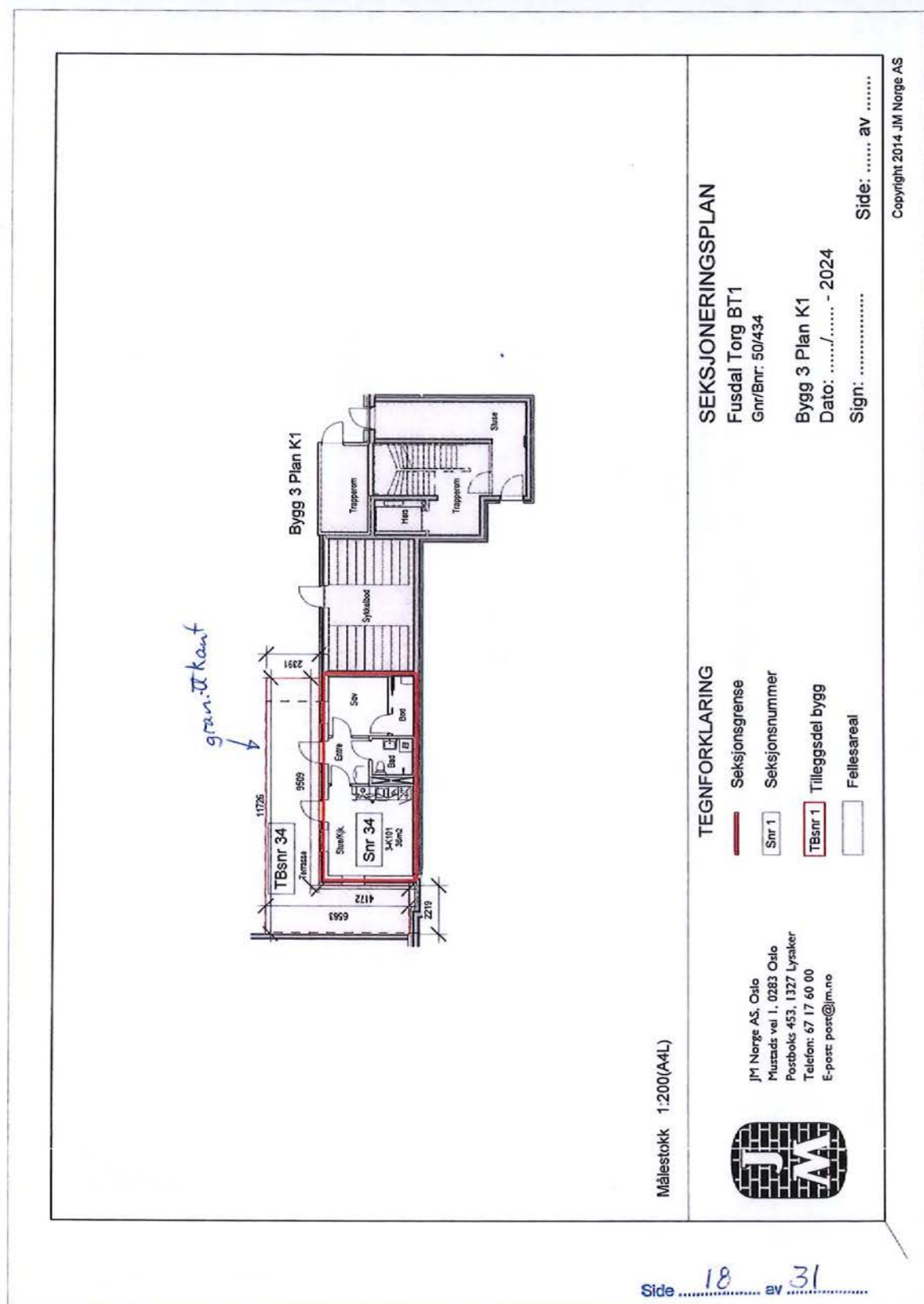
SEKSJONERINGSPLAN

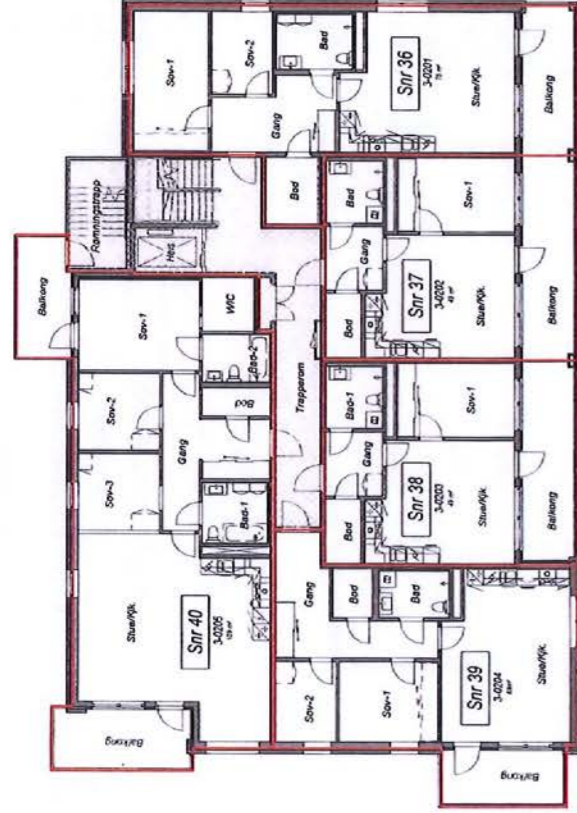
Fusdal Torg BT1
 Gnr/Bnr: 50/434
 Bygg 2 Plan 4
 Dato: - 2024
 Sign:

Side: av
Copyright 2014 JM Norge

Side 15 av 31







Målestokk 1:200 (A4L)

SEKSJONERINGSPLAN

Fusdal Torg BT1
Gnr/Bnr: 50/434
Bygg 3 Plan 2
Dato:/..... - 2024
Sign:

Side: av

Copyright 2014 JM Norge

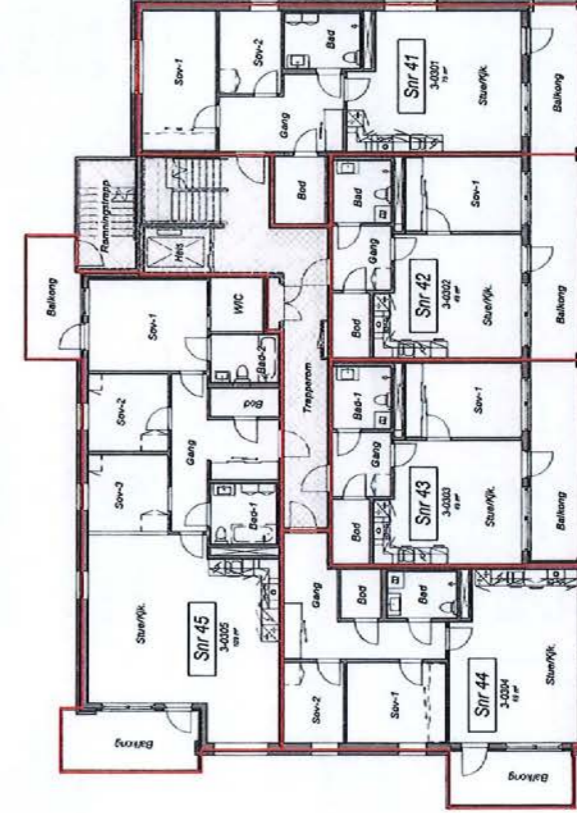
TEGNFORKLARING

- Seksjonsgrense
- Seksjonsnummer
- Tilleggsdel bygg
- Fellesarealer

JM Norge AS, Oslo
Mustads vei 1, 0283 Oslo
Postboks 453, 1327 Lysaker
Telefon: 67 17 60 00
E-post: post@jm.no



Side 20 av 31



Målestokk 1:200 (A4L)

SEKSJONERINGSPLAN

Fusdal Torg BT1
Gnr/Bnr: 50/434
Bygg 3 Plan 3
Dato:/..... - 2024
Sign:

Side: av

Copyright 2014 JM Norge

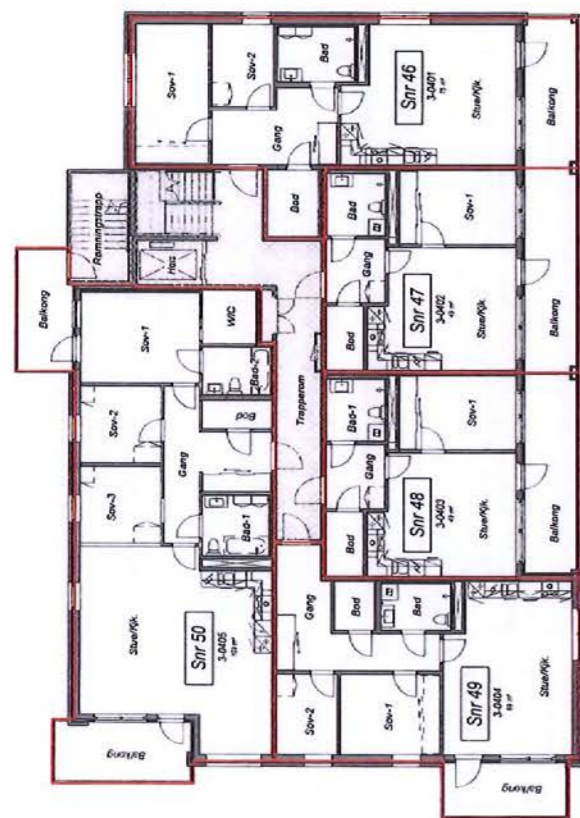
TEGNFORKLARING

- Seksjonsgrense
- Seksjonsnummer
- Tilleggsdel bygg
- Fellesarealer

JM Norge AS, Oslo
Mustads vei 1, 0283 Oslo
Postboks 453, 1327 Lysaker
Telefon: 67 17 60 00
E-post: post@jm.no







Side 21 av 31



Målestokk 1:200 (A4L)

TEGNFORKLARING

-  Seksjonsgrense
-  Seksjonsnummer
-  Tilleggsdel bygg
-  Fellesarealer

JM Norge AS, Oslo
 Mustads vei 1, 0283 Oslo
 Postboks 453, 1327 Lysaker
 Telefon: 67 17 60 00
 E-post: post@jm.no

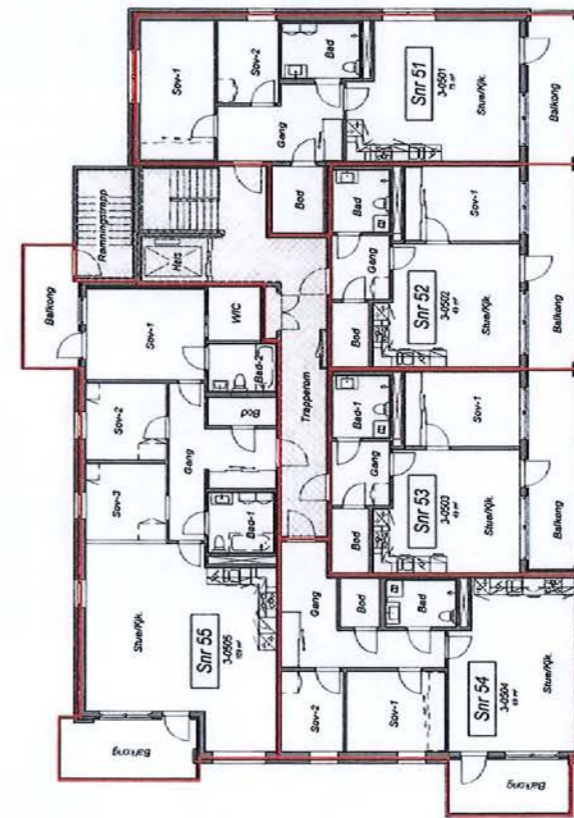


SEKSJONERINGSPLAN

Fusdal Torg BT1
 Gnr/Bnr: 50/434
 Bygg 3 Plan 4
 Dato:/..... - 2024
 Sign:





Side: av
Copyright 2014 JM Norge

Side 22 av 31



Målestokk 1:200 (A4L)

TEGNFORKLARING

-  Seksjonsgrense
-  Seksjonsnummer
-  Tilleggsdel bygg
-  Fellesarealer

JM Norge AS, Oslo
 Mustads vei 1, 0283 Oslo
 Postboks 453, 1327 Lysaker
 Telefon: 67 17 60 00
 E-post: post@jm.no

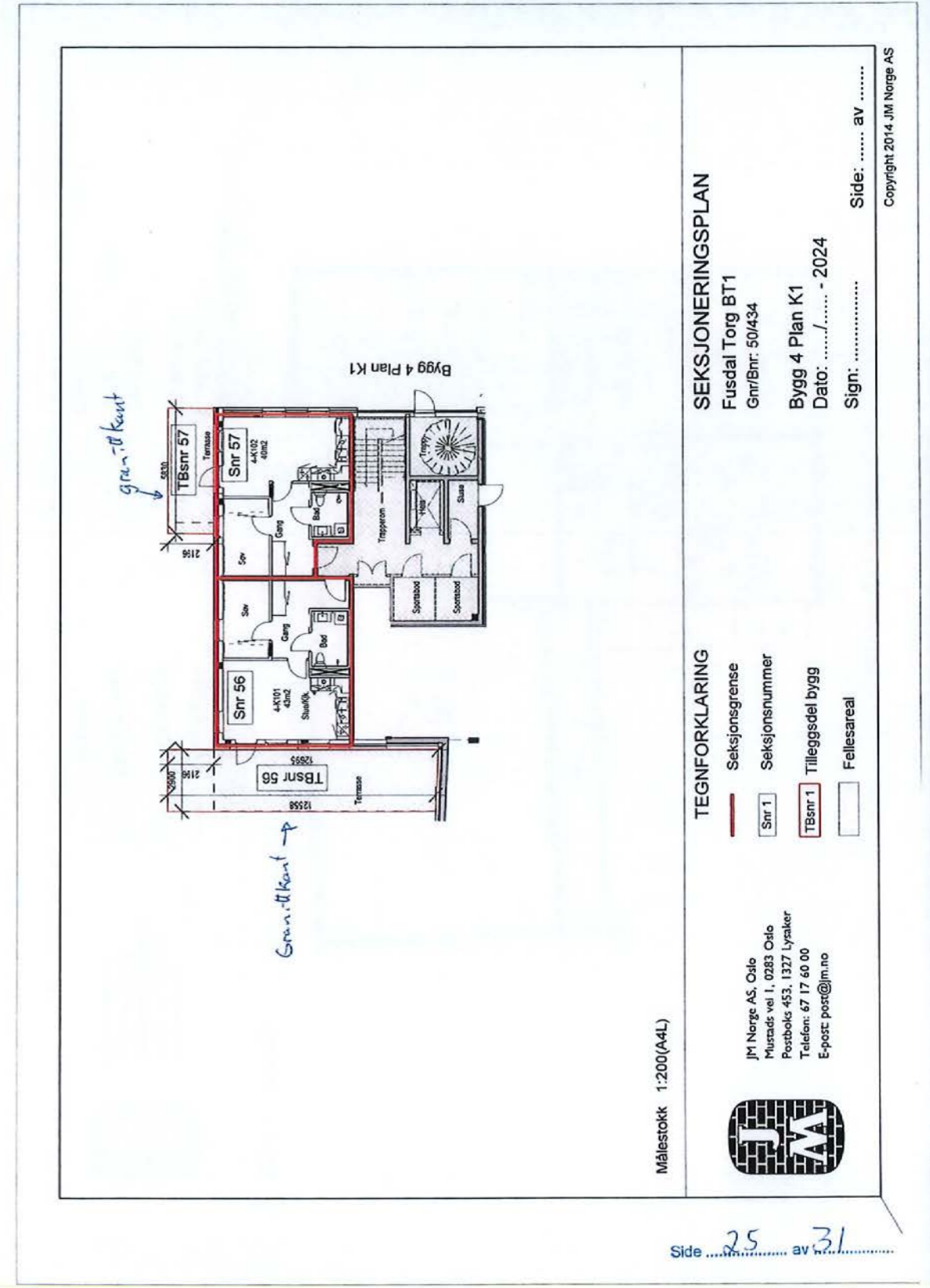
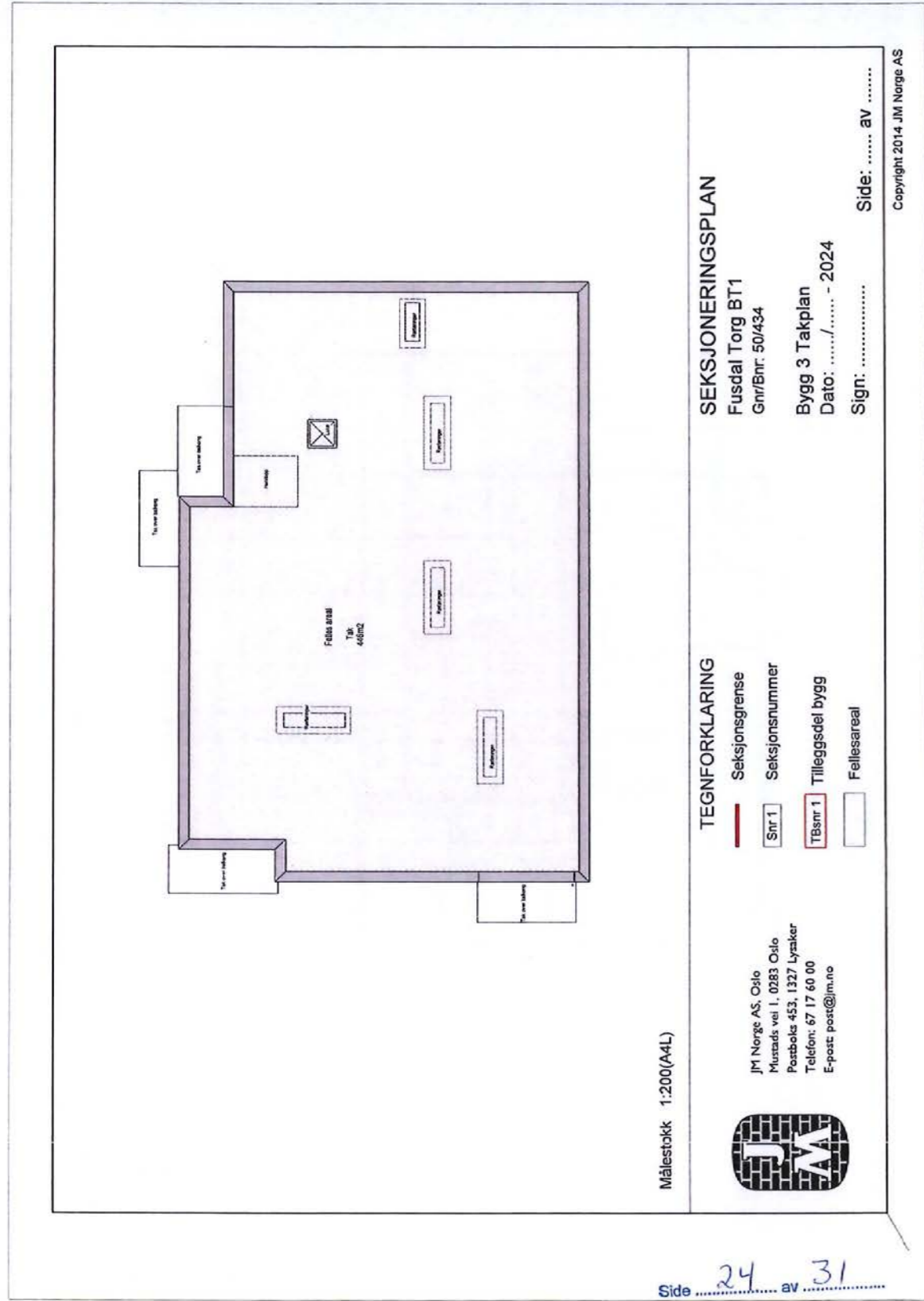


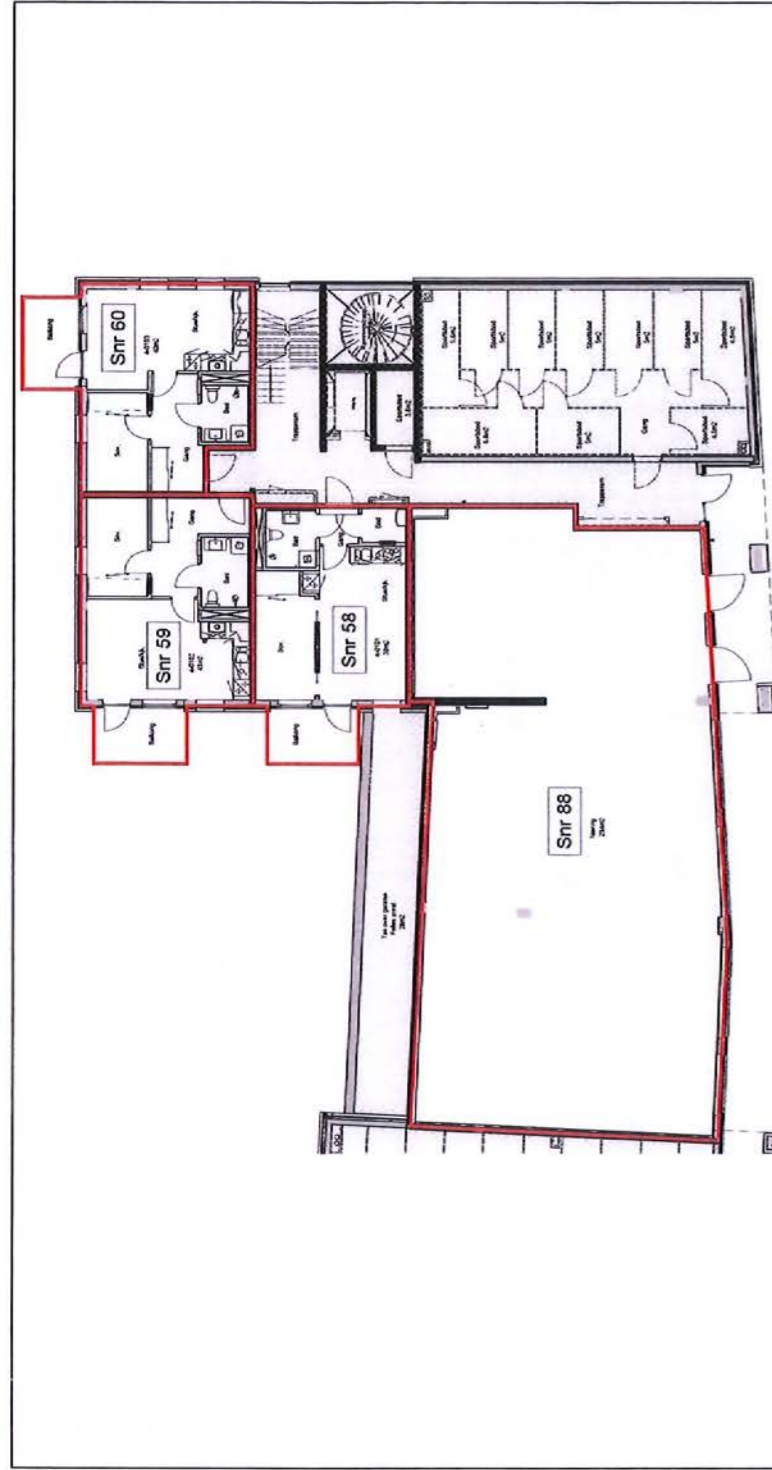
SEKSJONERINGSPLAN

Fusdal Torg BT1
 Gnr/Bnr: 50/434
 Bygg 3 Plan 5
 Dato:/..... - 2024
 Sign:

Side: av
Copyright 2014 JM Norge

Side 23 av 31





Målestokk 1:200(A4L)

Side 26 av 31

TEGNFORKLARING

- Seksjonsgrense
- Snr 1
- Seksjonsnummer
- TBsnr 1
- Tilleggsdel bygg
- Fellesareal

JM Norge AS, Oslo
 Musdals vei 1, 0283 Oslo
 Postboks 453, 1327 Lyaker
 Telefon: 67 17 60 00
 E-post: post@jm.no



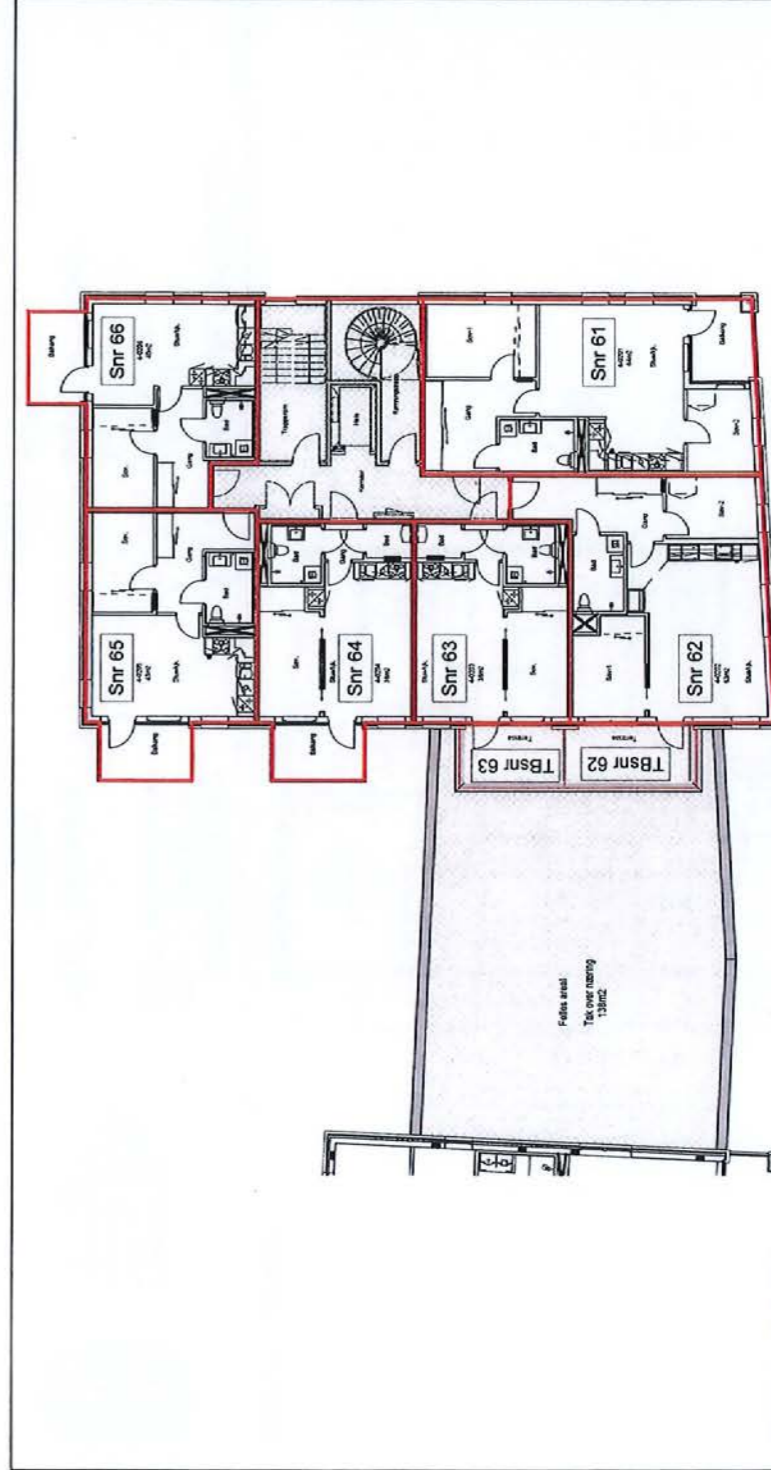
SEKSJONERINGSPLAN

Fusdal Torg BT1
Gnr/Bnr: 50/434

Bygg 4 Plan 1
Dato: - 2024

Sign: av

Copyright 2014 JM Norge AS



Målestokk 1:200(A4L)

Side 27 av 31

TEGNFORKLARING

- Seksjonsgrense
- Snr 1
- Seksjonsnummer
- TBsnr 1
- Tilleggsdel bygg
- Fellesareal

JM Norge AS, Oslo
 Musdals vei 1, 0283 Oslo
 Postboks 453, 1327 Lyaker
 Telefon: 67 17 60 00
 E-post: post@jm.no



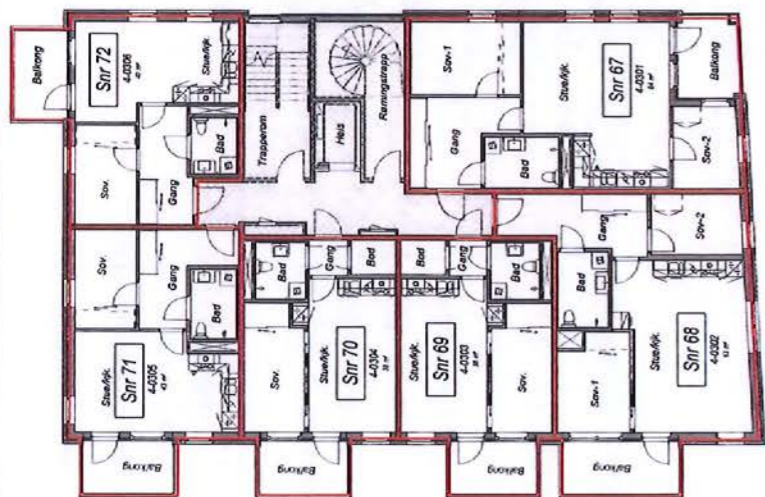
SEKSJONERINGSPLAN

Fusdal Torg BT1
Gnr/Bnr: 50/434

Bygg 4 Plan 2
Dato: - 2024

Sign: av

Copyright 2014 JM Norge AS



Målestokk 1:200 (A4L)

TEGNFORKLARING

Seksjonsgrense

Seksjonsnummer

Tilleggsdel bygg

Fellesarealer



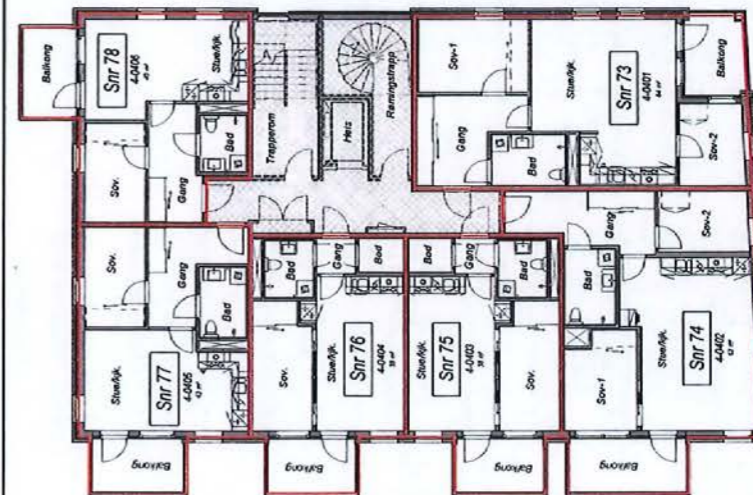
JM Norge AS, Oslo
Mustads vei 1, 0283 Oslo
Postboks 453, 1327 Lysaker
Telefon: 67 17 60 00
E-post: post@jm.no



SEKSJONERINGSPLAN

Fusdal Torg BT1
Gnr/Bnr: 50/434
Bygg 4 Plan 3
Dato:/..... - 2024
Sign:

Side: av
Copyright 2014 JM Norge



Målestokk 1:200 (A4L)

TEGNFORKLARING

Seksjonsgrense

Seksjonsnummer

Tilleggsdel bygg

Fellesarealer



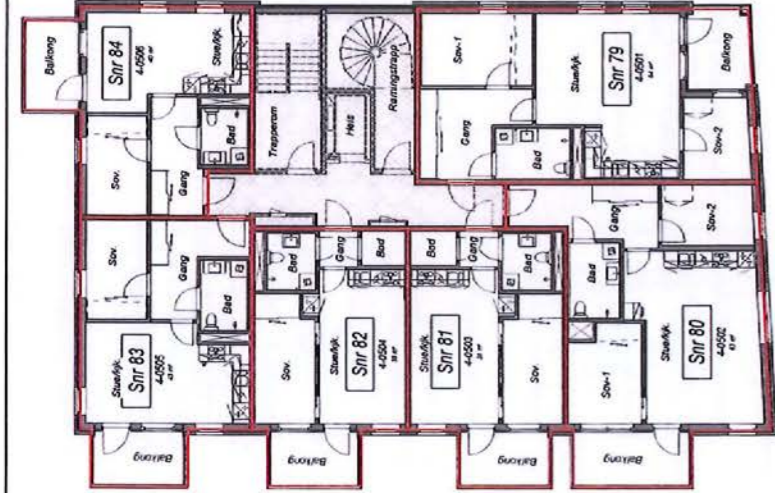
JM Norge AS, Oslo
Mustads vei 1, 0283 Oslo
Postboks 453, 1327 Lysaker
Telefon: 67 17 60 00
E-post: post@jm.no



SEKSJONERINGSPLAN

Fusdal Torg BT1
Gnr/Bnr: 50/434
Bygg 4 Plan 4
Dato:/..... - 2024
Sign:

Side: av
Copyright 2014 JM Norge



Målestokk 1:200 (A4L)



JM Norge AS, Oslo
 Mustads vei 1, 0283 Oslo
 Postboks 453, 1327 Lysaker
 Telefon: 67 17 60 00
 E-post: post@jm.no

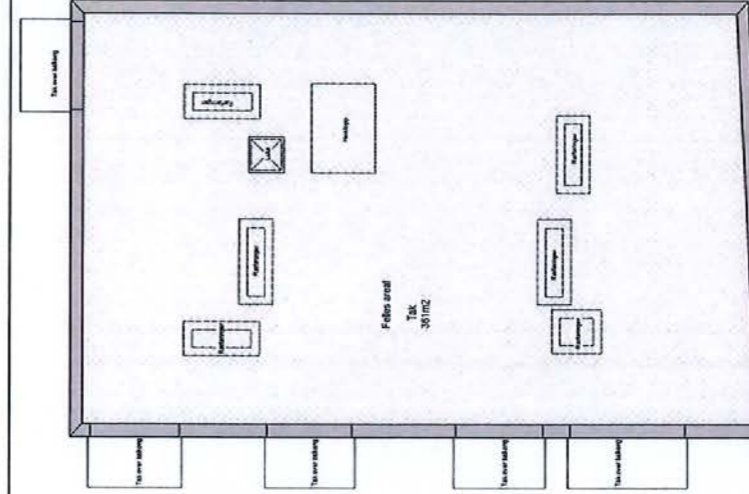
TEGNFORKLARING

- Seksjonsgrense
- Snr 1 Seksjonsnummer
- Tilleggsdel bygg
- Fellesarealer

SEKSJONERINGSPLAN

Fusdal Torg BT1
 Gnr/Bnr: 50/434
 Bygg 4 Plan 5
 Dato:/..... - 2024
 Sign:

Side: av
Copyright 2014 JM Norge



Målestokk 1:200(A4L)



JM Norge AS, Oslo
 Mustads vei 1, 0283 Oslo
 Postboks 453, 1327 Lysaker
 Telefon: 67 17 60 00
 E-post: post@jm.no

TEGNFORKLARING

- Seksjonsgrense
- Snr 1 Seksjonsnummer
- Tilleggsdel bygg
- Fellesarealer

SEKSJONERINGSPLAN

Fusdal Torg BT1
 Gnr/Bnr: 50/434
 Bygg 4 Takplan
 Dato:/..... - 2024
 Sign:

Side: av
Copyright 2014 JM Norge AS

Eie Asker
v/Joakim Lundquist
Asker, 1383 ASKER
E-post: jol@aktiv.no

Deres ref.: folabruveien 20 snr. 61

Vår ref.: 4172-1-061

Dato: 09.10.2024

Megleropplysninger

Boligselskap: Fusdal Torg Eierseksjonssameie
Organisasjonsnr: 933976688
Seksjonseier: Maleki, Sarah
Leilighetsnummer: 061
Adresse: Folabruveien 20, 1384 ASKER
Seksjonsnummer: 61

Opplysninger om boligselskapet:

- Forkjøpsrett: Nei
- Styregodkjenning: Nei
- Forsikret hos: - Gjensidige politenr 94124371
- Månedlige felleskostnader som ikke er spesifiserte, dekker boligselskapets driftskostnader.
- Garasje: fradelt egen anleggseiendom med gnr 50 bnr 438, tinglyses som ideelle andeler, se vedtektene. Garasjene er registrert som egne objekter i sameiet, det tilfaller forretningsfører ett administrasjonsgebyr iht gjeldende prisliste, i tillegg kommer felleskostnader.
- Selger er registrert med garasje nr 55, det er pt ikke fakturert felleskostnader for denne. Det er budsjettert med kr 150,- pr mnd og i tillegg tilkommer ett administrasjonsgebyr til forretningsfører iht gjeldende prisliste ved eierskifte.
- Det er ikke energiavregning i dette selskapet. Det er ikke installert malere per leilighet.
- Nytt prosjekt fra JM Norge AS, innflytting fra 06.08.2024.
- Styrets kontakinfo: fUSDALTORG@STYREROMMET.NO

Ingen lån registrert på selskapet.

Økonomiske opplysninger om leiligheten:

Totalt felleskostnader pr. Månedlig intervall: 4 198,00,-
Herav:

	Pr. dags dato	Evt. fremtidig endring:
Felleskost likt	325,00	
Felleskost brøk	3 584,00	
Bredbånd	289,00	

I tillegg kommer felleskostnader for garasje ca kr 150,- pr mnd.

Ved oppgjør bes megler ta kontakt med OBOS Innbetalingservice for å få oppgitt eventuelle utestående felleskostnader/andre heftelser iht. boligselskapets legalpant.

Ligningsposter blir første gang 31.12.2024.

Kontaktinformasjon:

Ved ytterligere spørsmål bes megler vennligst ta kontakt med rådgiver Atle Gulpinar pr. e-post: atle.gulpinar@obos.no tlf 22865463.

Annen informasjon:

Opplysninger gitt i dette brev er basert på de opplysninger forretningsfører har på tidspunktet for avgivelsen. Selger og megler må kontrollere de tall som framgår av dette brev mot den informasjon han selv sitter inne med. Dersom det oppdages avvik mellom oppgitte beløp i dette brevet og det som fremgår av andre dokumenter selger har, så må dette meldes skriftlig inn til forretningsfører i god tid før salget. Det må henvises til hvilke dokumenter det er avvik mellom. Forretningsfører aksepterer intet erstatningsansvar for feil i de gitte opplysninger med mindre det er utvist grov uaktsomhet.

Melding fra megler ved salg:

Melding om ny eier sendes samtidig OBOS Eiendomsforvaltning AS pr. e-post: [oef@obos.no](mailto: oef@obos.no)
Meldingen må inneholde kjøpers navn, nåværende adresse, fødsels- og personnummer, overtakelsesdato samt selgers nye adresse. Vi ber også om å få oppgitt kjøpers e-postadresse og mobilnummer. Er det flere kjøpere må vi få tilsvarende informasjon pr. kjøper.

Vi gjør oppmerksom på at all informasjon som sendes pr. e-post bør krypteres og sendes på en sikker måte.

Elektronisk kommunikasjon:

Styret/OBOS Eiendomsforvaltning vil kommunisere med eierne elektronisk (pt via Vibbo, e-post, SMS) med mindre eieren har reservert seg mot dette. Reservasjon skjer på Vibbo, der det under «min profil» vil være en knapp for reservasjon. Har du flere eieforhold og ønsker du å reservere deg, må du gjøre dette pr eieforhold.

Alternativt kan boligeier sende krav om reservasjon til [reservasjon.oef@obos.no](mailto: reservasjon.oef@obos.no)

Priser og gebyrer p.t.:

Ved bestilling av meglerpakke pr. brev eller e-post er prisen kr. 5 525,- inkl. mva.
Ved bestilling av meglerpakke ev. enkeltprodukt via www.infoland.no, se pris på bestillingen.

Eierskiftegebyr er kr 6 385,- inkl. mva i tillegg kommer adm.gebyr kr 825,- inkl mva for garasjen. Faktura ettersendes når eierskiftet er registrert. Vennligst vent med betaling til denne er mottatt, da KID nummer må oppgis ved betaling.

Vi ser fram til et hyggelig samarbeid.

Med vennlig hilsen
Grete Jørgensen, prosjektkoordinator
Oppstart Nye Boligselskap
OBOS Eiendomsforvaltning AS
Tlf: +4722865586



Freserveien 1 | Pb.6666, St.Olavs plass, 0129 Oslo
Telefon: 22865500 | www.obos.no | www.styrerommet.no | www.vibbo.no

Tjenester	Pris inkludert mva.
Megleropplysninger:	
Meglerpakke 1 med energimerke via Ambita Infoland	4 560 kr
Meglerpakke 1 via Ambita Infoland	3 875 kr
Meglerpakke 2 via Ambita Infoland	2 650 kr
Hastegebyr (tillegg til ordinært gebyr)	1 000 kr
Eierskifter:	
Borettslag / Sameier	6385 kr
Påfør/fjern medeier og overføring til slektning i BRL/sameier/boligAS	4 789 kr
Boligaksjeselskap m/transportgebyr	9 688 kr
Parkeringsplass, uten dokumenter	825 kr
Parkeringsplass, inkl. dokumentbehandling	1 650kr
Forkjøpsrettsgebyr der OBOS avklarer	7 981 kr
Forkjøpsrettsgebyr der styret avklarer	6 385 kr
Notering:	
Noteringsgebyr Boligaksjeselskap	4 000 kr
Pantattest Boligaksjeselskap:	
Bestilling via Ambita Infoland	370 kr
Andre tjenester:	
Mortifikasjon (i tillegg til 0,8 R til byfogden) (Rettsgebyret er kr 1 277, og 0,8 R = kr 1 022)	5 750 kr

HUSORDENSREGLER

For

Fusdal Torg Eierseksjonssameie

Midlertidig vedtatt av styret

Husordensreglene er å anse som et supplement til de vedtekter som til enhver tid gjelder for sameiet.

§1. Hensikt

Husordensreglene har til hensikt å skape gode forhold innen sameiet og mellom naboer, i tillegg til å verne om eiendommen, anlegg og fellesutstyr, samt å bevare et enhetlig preg i eiendommen. Vis nødvendig hensyn overfor de øvrige som bor eller oppholder seg på sameiets eiendom. Et godt forhold mellom beboerne utvikler seg best ved at man tar direkte kontakt med hverandre. Et godt naboskap kjennetegnes ved at man føler ansvar for hverandre og at alle bidrar til å lage et godt bomiljø.

Sameier plikter å følge husordensreglene og er ansvarlig for at de overholdes av alle i husstanden og gjøres kjent for leietakere og andre som gis adgang til boligen.

§ 2. Hensynet til øvrige beboere

Bruken av bruksenheten og fellesarealene må ikke på en urimelig eller unødvendig måte være til skade eller ulempe for andre sameiere eller beboere. Det skal være alminnelig ro mellom kl 23.00 og 07.00, på fredager, lørdager og helligdager mellom kl. 24.00 og 07.00. Ved større private arrangementer bør naboer varsles i god tid, og vinduer og dører skal holdes lukket under arrangementet. Beboerne skal påse at fellesdører/ytterdører er låst til enhver tid. Det er ikke tillatt med røyking innendørs i fellesarealene.

Hamring, boring og annet arbeid som skaper støy må skje til tider der det er til minst mulig sjenanse for naboene. På søndager og helligdager skal støyende arbeider unngås.

§ 3. Orden i fellesområdene

Sykler, barnevogner, sportsutstyr, leker og lignende skal ikke henges i oppganger, portrom, plen og lekeområder. Private gjenstander skal ikke oppbevares i oppganger og korridorer.

Det må utvises forsiktighet når innbo bæres inn og ut av bygget i forbindelse med flytting. Sameier er ansvarlig for enhver skade som han eller hun påfører eiendommen. Beboerne oppfordres til, i egen interesse, å verne om fellesarealene og alle må medvirke til at området i og rundt eiendommen holdes ryddig og pent.

§ 4. Rensing av sluk på terrasse/balkong

For å unngå skade må den enkelte sameier påse at sluk på terrasse/balkong holdes fritt for løv, is og lignende slik at avløp virker tilfredsstillende. Dersom det oppstår skade som følge av manglende rensing av sluk, kan den enkelte sameier måtte dekke utbedringskostnadene.

§ 5 . Avfallshåndtering

Enhver forsøpling av eiendommen herunder fortau, ganger, trapper, fellesareal og søppeldeponi er ikke tillatt.

Husholdningsavfall skal kildesorteres etter kommunens anvisning. Avfallsbeholder skal kun inneholde kildesortert husholdningsavfall i blå, grønne og restavfallsposer. Papp, kartong, papir og gavepapir må legges i egen papirbeholder. Glass og metallemballasje skal leveres på egne returpunkter eller gjenbruksstasjoner utenfor sameiets område. Hageavfall, store gjenstander og byggeavfall skal leveres til kommunens gjenbruksstasjoner.

Det må ikke settes avfall utenfor søppelcontainerne. Det må heller ikke hensettes avfall i fellesarealene eller utenfor egen inngangsdør.

§ 6. Arbeider som krever autorisert personell

Arbeider på bad, vaskerom og kjøkken, som inkluderer rørlegg, må kun utføres av autoriserte firmaer pga. fare for lekkasje til underliggende leiligheter. Uvedkommende gjenstander skal ikke kastes i vask og WC slik at avløpsrør tilstoppes. Elektrikerarbeid skal utføres av autoriserte firmaer.

§ 7. Fasadeendringer

Arbeider som kan medføre endring av fasade eller flate mot fellesareal, som utskifting av vinduer og dører (på eller ut til fellesareal), utvendige lamper på balkong til den enkelte bruksenhet, oppsetting og fargevalg av utvendig solavskjerming, markiser, parabol, endring av utvendige farger etc, kan bare gjennomføres etter godkjenning fra styret. Videre kreves styrets godkjenning for arbeider som berører fellesanlegg som vann, avløp eller elektrisitet dersom arbeidene kan medføre en særlig risiko for skade eller kan innebære en urimelig belastning av fellesarealene.

§ 8. Brannforebyggende sikkerhet

Hver enkelt seksjonseier plikter å påse at det finnes minst ett brannslukningsapparat/brannslange og en eller flere røykvarslere i de(n) seksjonen(e) han eller hun rår over. Det bør være røykvarsler på alle soverom. Seksjonseier er ansvarlig for at det utføres funksjonskontroll på egne røykvarslere minst en gang pr. år.

§ 9. Bruk av grill

Det er kun tillatt med elektrisk- eller gassgrill på balkong/terrasse. Gassbeholdere må oppbevares forskriftsmessig.

Ved grilling må det tas særskilt hensyn til naboene.

§ 10. Dyrehold

Det er tillatt å holde dyr så lenge dyreholdet ikke er til sjenanse eller ulempe for de øvrige beboerne.

Ved dyrehold gjelder følgende bestemmelser:

1. Det forutsettes at eier av dyret er kjent med politivedtektene angående dyrehold og straffebestemmelsene som gjelder for å holde dyr. Hunder skal føres i bånd innenfor sameiets område.
2. Eier av dyret skal straks fjerne ekskrementer som dyret måtte etterlate på eiendommen.

3. Dyr må holdes borte fra lekeplasser og sandkasser.

§11. Brudd på husordensreglene

Eventuelle klager på nabo for brudd på husordensreglene eller på grunn av andre sjenerende forhold bør rettes direkte til naboen selv. Kanskje er vedkommende ikke klar over forholdet og problemet kan på den måten løses gjennom samtaler partene i mellom. Gjentatte og/eller grove overtredelser av husordensreglene kan rapporteres skriftlig til styret.

§ 12. Endring av husordensreglene

Husordensreglene kan endres av sameiermøtet. Vedtak om endring skjer med alminnelig flertall av de avgitte stemmer.

VEDTEKTER

for

Fusdal torg Eierseksjonssameie

org. nr. <organisasjonsnummer>

Vedtektene er fastsatt av utbygger i forbindelse med seksjoneringen av sameiet.

1. Innledende bestemmelser

1-1 Navn og opprettelse

Sameiets navn er Fusdal torg Eierseksjonssameie. Sameiet er opprettet ved tinglysing av vedtak om seksjonering fra kommunen, tinglyst 25.7.2024.

1-2 Hva sameiet omfatter

(1) Sameiet er et kombinert sameie som består av 84 boligseksjoner og 4 næringsseksjoner for næringsvirksomhet i eiendommen gnr. 50, bnr. 434 i Asker kommune.

Seksjon 1 – 84	Boligseksjoner
Seksjon 85-88	Næringsseksjoner for næringsvirksomhet (heretter Næringsseksjonene)

Garasjekjelleren er fradelt som en egen anleggseiendom med gnr. 50, bnr. 438 etter krav fra Asker kommune som følge av at den delvis ligger under kommunal eiendom. Selv om den ikke er en del av sameiets eiendom, skal den i forhold til disse vedtekter anses å være en del av sameiets fellesareal unntatt de private parkeringsplassene og bodene. Hver seksjon har tinglyst en lik ideell eierandel på 1/88 del av anleggseiendommen med realkobling og eierandelen ligger som et tilbehør til seksjonene.

(2) Den enkelte bruksenhet består av en hoveddel, og en eller flere tilleggsdeler. Hoveddelen består av en sammenhengende og klart avgrenset del av en bygning, med egen inngang.

Seksjonerte tilleggsdeler består av arealer for Næringsseksjonene, private uteareal (markterrasser), og annet slik som angitt i seksjoneringsøknaden.

(3) De deler av eiendommen som ikke inngår i de enkelte bruksenheter er fellesareal.

(4) Eiendommen er et kombinasjonsbygg, og verken sameiermøte eller sameiets styre kan fatte beslutninger som på en urimelig og vesentlig måte begrenser eller vanskeliggjør lovlig næringsvirksomhet i eiendommens næringsseksjoner. Næringsseksjonene skal ha uinnskrenket rett til selv å bestemme bruken av sine næringsarealer innvendig og utvendig, så lenge de er iht. offentligrettslige lover og regler.

1-3 Sameiebrøk

(1) Sameiebrøken er seksjonseiers forholdsmessige eierandel i sameiet. Sameiebrøken fremgår av seksjoneringsøknaden.

(2) Sameiebrøken bygger på hoveddelens BRA areal. Balkonger/terrasser/uteareal/boder og ev. andre tilleggsarealer for boligseksjonene er ikke med i hoveddelens BRA. For næringsseksjonene er BRAs arealet beregnet innenfor yttervegger.

1-4 Kommunikasjon mellom styret og seksjonseierne

(1) Styret bestemmer hvordan meldinger og lignende etter vedtektene eller eierseksjonsloven gis til seksjonseierne. Seksjonseierne kan reservere seg mot å motta meldinger elektronisk. Styret skal informere seksjonseierne i rimelig tid før ny kommunikasjonsmåte tas i bruk. Meldinger skal gis på en betryggende og hensiktsmessig måte.

(2) Når en seksjonseier skal gi meldinger og lignende etter vedtektene eller eierseksjonsloven til sameiet, kan han eller hun gjøre dette ved bruk av elektronisk kommunikasjon til den e-postadressen eller på den måten sameiet har fastsatt for dette formålet.

(3) Krav i vedtektene eller eierseksjonsloven om at meldinger og lignende skal være eller gis skriftlig, er ikke til hinder for elektronisk kommunikasjon.

2. Rettslig disposisjonsrett

2-1 Rettslig disposisjonsrett

(1) Seksjonseieren disponerer fritt over egen seksjon og kan fritt selge, pantsette og leie ut denne med mindre noe annet følger av lov, avtaler eller disse vedtektene.

(2) Ingen kan kjøpe eller på annen måte erverve flere enn to boligseksjoner. Dette gjelder tilsvarende hvis et erverv av en boligseksjon eller av aksjer eller andeler i et selskap fører til at flere enn to av boligseksjonene eies av noen som har slik tilknytning til hverandre, som beskrevet i eierseksjonslovens § 23.

(3) Korttidsutleie av hele boligseksjonen i mer enn 90 døgn årlig er ikke tillatt. Med korttidsutleie menes utleie i inntil 30 døgn sammenhengende.

(4) Sameiets styre skal underrettes skriftlig om alle overdragelser og leieforhold utover det som inngår i (3) ledd. Det samme gjelder ny seksjonseiers/leietakers navn og kontaktinformasjon. Ved eierskifte betales et eierskiftegebyr.

(5) Nye begrensninger i rettslig disposisjonsrett krever samtykke fra de som berøres.

3. Seksjonseierens rett til å bruke bruksenheten og fellesarealene

3-1 Rett til bruk

(1) Seksjonseieren har enerett til å bruke sin bruksenhet. Seksjonseieren har også rett til å bruke fellesarealene til det de er beregnet til, eller vanligvis brukes til, og til annet som er i samsvar med tiden og forholdene.

Hver boligseksjon har enerett til bruk av en bod enten i sameiets fellesareal eller i anleggseiendommen. Styret skal føre en liste som viser fordelingen av bodene.

(2) En seksjonseier kan med samtykke fra styret gjennomføre tiltak på fellesarealene som er nødvendige på grunn av seksjonseierens eller husstandsmedlemmenes nedsatte funksjonsevne. Styret kan bare nekte å samtykke dersom det foreligger en saklig grunn.

(3) Bruksenheten og fellesarealene må ikke brukes slik at andre seksjonseiere påføres skade eller ulempe på en urimelig eller unødvendig måte.

(4) Bruksenheten kan bare brukes i samsvar med formålet. Endring av bruksformålet krever reseksjonering etter eierseksjonslovens § 21 annet ledd.

All næringsvirksomhet i Næringsseksjonene skal følge åpningstider som angitt i offentligrettslige regler for slike virksomheter, inkludert relevante skjenketider i bydelen, som endres fra tid til annen. Enhver form for uteservering, varelevering, søppeltømming, osv. skal foregå på en slik måte at det ikke er til urimelig eller uvanlig plage for beboerne.

(5) Seksjonseier har ikke rett til å foreta arbeider som påvirker/berører sameiets fellesarealer, fellesanlegg og utvendig tilleggsareal uten forhåndsgodkjenning fra styret/årsmøtet.

Dette gjelder tiltak som:

- Alle installasjoner, herunder oppsetting/montering av antenner, varmepumper, sol/vindavskjerming, skillevegger/gjerder, plattinger, flislegging eller annet fast belegg på balkonger/terrasser, innglassing, boblebad/badestamp, fastmontert belysning og lignende. Unntatt fra dette er innvendige arbeider i Næringsseksjonene som ikke påvirker/berører sameiets fellesareal/anlegg. Styret skal kun varsles før igangsetting.

- Eier av Næringsseksjonene har rett til å skilte og profilere egen næringsvirksomhet i normalt omfang ved reklame og markedsføringsutstyr på fasade i tilknytning til Næringsseksjonene. Skilting av virksomhet i Næringsseksjonene skal gjøres innenfor det som er tillatt. Skiltingen skal ikke kunne bestå av blinkende lys eller annen belysning som kan sjenere andre seksjonseiere.

Fasade til Næringsseksjonene defineres som fasadeareal frem til tilstøtende seksjoner eller øvrig fellesareal.

- Øvrig reklame eller markedsføringsutstyr på resterende fasade skal godkjennes av styret. Det forutsettes at eventuelle inngrep har nødvendige offentlige tillatelser og for øvrig ikke bryter med fasadens visuelle profil og ikke er til urimelig ulempe for andre seksjonseiere. Godkjenning kan ikke nektes uten saklig grunn.
- Eier av Næringsseksjonene er ansvarlig for drift og vedlikehold reklame og markedsføringsutstyr på sameiets fasade, og for evt. følgeskader dette medfører.

Endring av utomhusplanen som anleggelse/utvidelse av plattinger, heller, flytting av eksisterende beplantning, nyplanting og lignende skal på forhånd godkjennes av styret/årsmøtet. Dette gjelder også innenfor tilleggsdel til den enkelte seksjon.

Styret kan gi bestemmelser om høyde på hekker og annen beplantning også innenfor tilleggsdel.

(6) Kostnader til de- og montering av installasjoner/utstyr som nåværende eller tidligere seksjonseier har montert, slik som nevnt i (5) 2. avsnitt, må ved rehabilitering og andre felles tiltak på eiendommen, belastes den seksjon installasjonen tilhører. Styret/årsmøtet avgjør om montering skal tillates.

(7) Forandringer som skjer i strid med de til enhver tid gjeldende bygningsforskrifter og andre offentlige bestemmelser er ikke tillatt.

3-2 Enerett til bruk

Iht. lov om eierseksjoner § 25 6.ledd har Næringsseksjonene og boligseksjonene evigvarende enerett til å benytte de deler av sameiets fellesareal som er markert på vedlegg 1:

Boligseksjonene har herunder enerett til bruk av følgende arealer:

- innvendig fellesareal som ikke også betjener Næringsseksjonene (inngangspartier, trappeoppgang mv), trappeløp, heiser med tekniske anlegg, ventilasjonsanlegg og andre tekniske anlegg for betjening av boligene, samt fasader/yttervegger (inkl. balkongfasader) som tilhører boligseksjonene.
- Parkeringsplasser i anleggseiendommen gnr. 50, bnr. 438.
- Utvendige arealer til opphold, lek, rekreasjon og adkomst.

Næringsseksjonene har allikevel adkomstrett over fellesareal til egne tekniske installasjoner.

Næringsseksjonene har herunder enerett til bruk av følgende arealer:

- areal for varemottak/personalinngang, inngangspartier, areal og tekniske anlegg for betjening Næringsseksjonene, samt Næringsseksjonenes fasader/yttervegger.

Endring i etablerte evigvarende eneretter krever samtykke fra de seksjonseiere som er direkte berørt.

3-3 Ordensregler og dyrehold

(1) Årsmøtet kan fastsette vanlige ordensregler for eiendommen. Frem til årsmøtet har vedtatt ordensregler gjelder de ordensregler som evt. fastsettes av styret. Ordensreglene kan ikke inneholde bestemmelser som på en urimelig og vesentlig måte begrenser eller vanskeliggjør lovlig næringsvirksomhet

(2) Dyrehold er tillatt så lenge dette ikke på en urimelig eller unødvendig måte er til skade eller ulempe for de øvrige brukerne av eiendommen.

4. Parkeringsplasser

4-1 Organisering

Parkeringsplassene for bil og MC i garasjekjelleren ligger i en egen fradelt anleggseiendom gnr. 50, bnr. 438.

4-2 Rettslig disposisjonsrett

Seksjonseiere som har ervervet parkeringsplass har enerett til bruk av disse. Usolgte garasjeplasser eies og disponeres av utbygger.

Det fremgår av egen liste hvilke plasser som disponeres av de enkelte seksjoner. Listen følger som vedlegg til vedtektene. Ajourhold av listen anses ikke som vedtektsendring og kan utføres av styret/forretningsfører.

Bruksrett til parkeringsplass eller MC-plass kan kun selges eller leies ut sammen med bolig- eller næringsseksjon eller til andre seksjonseiere i sameiet, unntatt usolgte plasser som utbygger fritt kan leie ut til andre.

4-3 Ladepunkt for el-bil og ladbare hybrider

(1) En sameier kan med samtykke fra styret anlegge ladepunkt for elbil og ladbare hybrider i tilknytning til en parkeringsplass seksjonen disponerer, eller andre steder som styret anviser. Styret kan bare nekte samtykke dersom det foreligger en saklig grunn.

(2) Kostnader til vedlikehold av ladepunkt og strøm dekkes av den enkelte sameier. Strøm betales etter målt forbruk der måler er installert, eller ved et beløp fastsatt av styret dersom det ikke er egen måler.

4-4 Parkeringsplasser for personer med nedsatt funksjonsevne

(1) Har en seksjonseier, leietaker eller en i husstanden nedsatt funksjonsevne, kan denne kreve at styret pålegger en annen seksjonseier å bytte parkeringsplass. Bytteretten gjelder bare dersom den som krever bytte, allerede disponerer en parkeringsplass i sameiet. Styret bør tilstrebe at bytteplassen ligger i nærheten av søkers seksjon. Retten til å bruke en tilrettelagt plass varer så lenge et dokumentert behov er til stede.

(2) Retten gjelder bare parkeringsplasser som i vedtak etter plan- og bygningsloven er krevet opparbeidet til bruk av personer med nedsatt funksjonsevne.

(3) Denne bestemmelsen kan bare endres dersom samtlige seksjonseiere uttrykkelig sier seg enige. Kommunen har vetorett mot endring av vedtektsbestemmelsen. Vedtekten må registreres i Foretaksregisteret.

4-5 Drift, vedlikehold og administrasjon

Styret i Fusdal torg Boligsameie skal sørge for forsvarlig drift, vedlikehold og administrasjon av anleggseiendommen som om den var en del av eierseksjonssameiet.

5. Vedlikeholdsplikt og erstatningsansvar

5-1 Seksjonseierens plikt til å vedlikeholde bruksenheten

(1) Seksjonseieren skal vedlikeholde bruksenheten slik at skader på fellesarealene og andre bruksenheter forebygges, og slik at de øvrige seksjonseierne slipper ulemper. Vedlikeholdsplikten omfatter også eventuelle tilleggsdeler til bruksenheten.

(2) Seksjonseierens vedlikeholdsplikt omfatter slikt som

- a) inventar
- b) utstyr, som vannklosett, varmtvannsbereder, badekar og vasker
- c) apparater, for eksempel brannslukningsapparat
- d) skap, benker, innvendige dører med karmen
- e) listverk, skillevegger, tapet
- f) gulvbelegg, varmekabler, membran og sluk
- g) vegg-, gulv- og himlingsplater

h) rør, ledninger, sikringssskap fra og med første hovedsikring eller inntakssikring

i) innsiden av vinduer, veranda- og ytterdører til boligen

j) individuelle ventilasjonsaggregat i den enkelte boligseksjon.

(3) Seksjonseieren skal vedlikeholde våtrom slik at lekkasjer unngås.

(4) Vedlikeholdet omfatter også nødvendig reparasjon og utskifting av det som er nevnt ovenfor, men ikke utskifting av sluk, vinduer, veranda- og ytterdører til bolig. Seksjonseier er likevel ansvarlig for utskifting av ødelagte vindusruter (f.eks. punkterte), dersom dette er et teknisk og økonomisk forsvarlig alternativ til å skifte ut hele vinduet.

(5) Seksjonseieren skal rense sluk og holde avløpsrør åpne frem til fellesledningen. Dette gjelder også sluk på balkong eller lignende som ligger til bruksenheten.

(6) Vedlikeholdsplikten omfatter ikke reparasjon eller utskifting av tak, bjelkelag, bærende veggkonstruksjoner og rør eller ledninger som er bygget inn i bærende konstruksjoner.

(7) Vedlikeholdsplikten omfatter også utbedring av tilfeldige skader, for eksempel skader som er forårsaket av uvær, innbrudd eller hærverk.

(8) Oppdager seksjonseieren skade i bruksenheten som sameiet er ansvarlig for å utbedre, plikter seksjonseieren straks å sende skriftlig varsel til styret.

(9) Seksjonseieren skal holde bruksenheten fri for insekter og skadedyr. Ved mistanke om insekter og skadedyr plikter seksjonseier straks å sende skriftlig varsel til styret.

(10) Ny eier av seksjonen har plikt til å utføre vedlikehold, inkludert reparasjoner og utskifting i seksjonen, selv om vedlikeholdet skulle vært utført av den tidligere seksjonseier.

(11) En seksjonseier som ikke oppfyller vedlikeholdsplikten, skal erstatte tap dette påfører sameiet eller andre seksjonseiere, jf. eierseksjonsloven § 34.

5-2 Sameiets plikt til å vedlikeholde og utbedre fellesarealer m.m.

(1) Sameiet skal holde utvendige og innvendige fellesarealer, inkludert bygningen og felles installasjoner, forsvarlig ved like. Vedlikeholdet skal utføres slik at skader på fellesarealene og de enkelte bruksenhetene forebygges, og slik at seksjonseierne slipper ulemper.

Vedlikeholdsplikten omfatter alt som ikke faller inn under den enkelte seksjonseiers vedlikeholdsplikt, jf. punkt 5-1. Vedlikeholdsplikten for fellesarealer, tekniske rom og anlegg mv. hvor det er gitt rett til enerett til bruk jf. vedtektenes 3-2, og øvrige bestemmelser hvor dette er angitt, ligger på de sameierne som har bruksretten, med mindre annet fremkommer av disse vedtekter.

Næringsseksjonene besørger vedlikehold av fasadene utenfor Næringsseksjonene, inklusive vinduer og inngangsdører. Boligseksjonene besørger vedlikehold av fasadene utenfor boligseksjonene, inklusive vinduer og inngangsdører. Fasadene skal fremstå i god stand og følge slik enhetlig plan som er fastsatt av styret.

Balkonger er seksjonert som del av de enkelte seksjoner. Boligseksjonene (samlet) har alminnelig vedlikeholds- og fornyelsesansvar for balkongenes bygningsmessige konstruksjon, ytter-/innerkledning, rekkverk etc. Den enkelte boligseksjonseier har imidlertid det daglige tilsynsansvar, og må på egen bekostning sørge for daglig vedlikehold som snørydding, rens av vann- avfallsrenner mv. Ekstra vedlikeholdsutgifter av bygningsmessige konstruksjon som følge av boligseksjonseierens manglende daglige tilsynsansvar må dekkes av vedkommende seksjonseier.

Boligseksjonenes utskifting av vinduer og dører, oppsetting av markiser, endring av fasadekledning, endring av utvendige farger etc. kan bare skje etter samtykke fra Sameiets styre, og skal følge en enhetlig plan fastsatt av styret. Næringsseksjonenes utskifting av vinduer og dører, samt oppsetting av markiser, kan skje uten samtykke fra Sameiets styre.

Vedlikeholdsplikten omfatter også reparasjon og utskifting når det er nødvendig, og utbedring av tilfeldige skader.

(2) Vedlikeholdsplikten omfatter også felles installasjoner som går gjennom bruksenheter, slik som rør, ledninger, kanaler og felles varmeanlegg inklusive radiatorer. Sameiet har rett til å føre nye slike installasjoner gjennom bruksenheterne hvis det ikke skaper vesentlig ulempe for den aktuelle seksjonseieren. Sameiets vedlikeholdsplikt omfatter også utvendig vedlikehold av vinduer, veranda- og ytterdører til boligene.

(3) Sameiets vedlikeholdsplikt omfatter også slikt som utskifting av sluk, vinduer, veranda- og ytterdører til boligene eller reparasjon og utskifting av tak, bjelkelag, bærende veggkonstruksjoner, samt rør eller ledninger som er bygd inn i bærende konstruksjoner med unntak av varmekabler.

(4) Seksjonseieren skal gi sameiet adgang til bruksenheter for å vedlikeholde, installere og kontrollere felles installasjoner. Kontroll og arbeid i bruksenheterne skal varsles i rimelig tid og gjennomføres slik at det ikke skaper unødvendig ulempe for seksjonseieren eller andre brukere.

(5) Et sameie som ikke oppfyller sin vedlikeholdsplikt, skal erstatte tap dette påfører seksjonseierne gjennom skader på bruksenheterne, jf. eierseksjonsloven § 35.

6. Felleskostnader, pantesikkerhet og heftelsesform

6-1 Felleskostnader

(1) Kostnader med eiendommen som ikke knytter seg til den enkelte bruksenhet, er felleskostnader. Felleskostnader skal fordeles mellom seksjonseierne etter sameiebrøken med mindre annet følger av disse vedtekter.

(2) Næringsseksjonene skal selv dekke følgende kostnader som særkostnad eller som del av sin ideelle andel av felleskostnadene:

Kostnader til egen andel av kommunale avgifter, drift og vedlikehold av tekniske installasjoner, anlegg, innvendige fellesarealer, overflatevedlikehold av «egen fasade» utskifting av vinduer og dører i/til Næringsseksjonene, avfallshåndtering, service og driftsavtaler (eksempelvis brann-, sprinkling-, ventilasjon, og nøkkelsystemer), vakt- og alarmtjenester og øvrige anlegg og funksjoner som bare eller i det vesentlige betjener Næringsseksjonene og øvrige kostnader hvor Næringsseksjonene har enerett til bruk, jf. vedtektenes pkt. 3-2.

(3) Boligseksjonene skal selv dekke følgende kostnader som særkostnad eller som del av sin ideelle andel av felleskostnadene:

Kostnader til egen andel av kommunale avgifter, drift og vedlikehold av tekniske installasjoner, anlegg, innvendige fellesarealer, avfallshåndtering, service og driftsavtaler (eksempelvis brann, sprinkling-, ventilasjon og nøkkelsystemer, vedlikehold av navneskilt mv.), strøm i «egne» fellesarealer, vakt- og alarmtjenester og øvrige anlegg og funksjoner, herunder heis, tv/bredbånd, t og boder som bare eller i det vesentlige betjener boligseksjonene og øvrige kostnader hvor boligseksjonene har enerett til bruk, jf. vedtektenes pkt. 3-2. Kostnadene skal fordeles etter innbyrdes sameierbrøk.

Kostnader forbundet med evt. kollektivt tv- og bredbånd fordeles med en lik andel pr. tilknyttet boligseksjon.

(4) Næringsseksjonene skal selv dekke kostnader til innvendig drift og vedlikehold som en særkostnad og ellers kun en forholdsmessig andel av felleskostnadene som direkte kan knyttes til seksjonene.

(5) For hver parkeringsplass i garasjeanlegget skal det, betales like stort kostnadsbidrag. Hver mc-parkingsplass skal betale et kostnadsbidrag tilsvarende halvparten av en bilparkingsplass.

Garasjesameiet skal dekke sin andel av kostnader forbundet med innvendig drift og vedlikehold av anleggseiendommen samt alt kjøre- og adkomstareal, porter, dører og tekniske anlegg mv. som kan tilknyttes parkeringsarealet som blant annet:

- Garasjeportanlegget og dets styring.
- Manøvreringsareal i garasjekjeller.
- Strøm til lys, ventilasjon, snøsmelleanlegg og lignende i forbindelse med garasjekjeller.
- Vaktmestertjenester/renhold av seksjonen.
- Serviceavtaler for drift og vedlikehold av garasjeanlegget.
- Nødvendige forsikringer.

Dersom kostnader forbundet med energi mv. ikke klart kan atskilles eller måles, skal det betales en forholdsmessig andel etter en nøkkel basert på nytte eller forbruk.

Garasjesameiet skal dekke alle særskilte kostnader forbundet med at sameiet har påtatt seg administrasjonen av drift, vedlikehold, regnskapsførsel og innkreving, jf. pkt. 4-7.

(6) Følgende kostnader skal fordeles etter sameierbrøk for samtlige seksjoner:

- Generell skadedyrbekjempelse
- Bygningsforsikring
- Kostnader tilknyttet øvrig ytre og/eller konstruksjonsmessig vedlikehold av eiendommen som ikke er særskilt omtalt i pkt. 6.1.(2) (3) eller (4) herunder bla. alle tak, fasader og øvrige bygningskonstruksjoner, felles teknisk anlegg og utstyr, herunder felles sprinkling, felles brannvarslingsløsninger, membranløsninger og adkomstveier rundt bebyggelsen og øvrige fellesarealer, så langt plikten til utføre vedlikehold og/eller kostnadsdekning ikke påhviler enkelte seksjonseiere etter disse vedtekter.

(7) Følgende kostnader skal fordeles likt for samtlige seksjoner:

- Kostnader til forretningsførsel, revisjon og andre administrasjonskostnader, herunder kostnader til telefon, kontordata, trykksaker, porto, bank-/kortgebyr, møtevirksomhet, kurs, gaver og andre fremmede tjenester.
- Honorar til tillitsvalgte, med arbeidsgiveravgift

(8) Dersom en seksjonseier driver virksomhet eller iverksetter tiltak som påfører Sameiet særlig høye kostnader kan vedkommende sameier pålegges å bære en større del av kostnadene enn fordelingen i denne bestemmelse skulle tilsi. Slik endring kan fastsettes av årsmøtet med 2/3 flertall.

(9) Dersom særlige grunner taler for det, kan kostnadene fordeles etter nytten for den enkelte bruksenhet eller etter forbruk.

(10) Dersom de seksjonseierne som berøres, uttrykkelig sier seg enige, kan det i vedtektene fastsettes en annen fordeling enn den som følger av (1).

(11) Enhver endring av fordelingsnøkkelen som utføres i strid med denne bestemmelse er ugyldig.

(12) Næringsseksjonene har krav på å motta en spesifisert oversikt over kostnader med merverdiavgift, til bruk for fradrag for merverdiavgift på sin andel av felleskostnadene.

6-2 Betaling av felleskostnader

(1) Den enkelte seksjonseier skal forskuddsvis betale et akontobeløp som fastsettes på årsmøtet, eller av styret, for å dekke sin andel av felleskostnadene.

(2) Akontobeløpet kan også dekke avsetning av midler til framtidig vedlikehold, påkostninger eller andre fellestiltak på eiendommen for boligseksjonene dersom årsmøtet har vedtatt slik avsetning. Midlene skal settes på egen bankkonto. Avsetning til vedlikehold er en felleskostnad og innbetalingene skal følge sameiebrøk.

6-3 Panterett for seksjonseiernes forpliktelse

De andre seksjonseierne har lovbestemt panterett i seksjonen for krav mot seksjonseieren som følger av sameieforholdet, jf. eierseksjonslovens § 31. Pantekravet kan ikke overstige et beløp som for hver bruksenhet svarer til to ganger folketrygdens grunnbeløp på det tidspunktet tvangsdekning besluttes gjennomført. Panteretten omfatter også krav som skulle ha vært betalt etter at det er kommet inn en begjæring til namsmyndighetene om tvangsdekning.

6-4 Seksjonseierens heftelse for sameiets ansvar og forpliktelser utad

Den enkelte seksjonseier hefter for felles ansvar og forpliktelser etter sin sameierbrøk.

7 Pålegg om salg og fravikelse av bruksenheten (utkastelse)

7-1 Mislighold

Seksjonseiers brudd på sine forpliktelser overfor sameiet utgjør mislighold. Som mislighold regnes blant annet manglende betaling av felleskostnader, forsømt vedlikeholdsplikt, ulovlig bruk og brudd på ordensregler

7-2 Pålegg om salg av seksjonen

Hvis en seksjonseier til tross for skriftlig advarsel vesentlig misligholder sine plikter, kan styret pålegge vedkommende å selge seksjonen, jf. eierseksjonsloven § 38. Advarselen skal opplyse om at vesentlig mislighold gir styret rett til å kreve seksjonen solgt.

7-3 Pålegg om fravikelse av bruksenheten (utkastelse)

Hvis seksjonseierens eller brukerens oppførsel medfører fare for ødeleggelse eller vesentlig forringelse av eiendommen, eller seksjonseierens eller brukerens oppførsel er til alvorlig plage eller sjenanse for eiendommens øvrige brukere, kan styret kreve fravikelse av seksjonen etter bestemmelsene i tvangfullbyrdelsesloven kapittel 13, jf. eierseksjonsloven § 39.

8. Styret og dets vedtak

8-1 Styret – Sammensetning, valg, tjenestetid og vederlag

(1) Sameiet skal ha et styre. Styret skal bestå av en leder og to til fire medlemmer. Det kan velges varamedlemmer.

(2) Styremedlemmene tjenestegjør i to år hvis ikke årsmøtet har bestemt noe annet. Varamedlemmer velges for ett år. Styremedlem og varamedlem kan gjenvelges.

(3) Årsmøtet skal velge styret med vanlig flertall av de avgitte stemmer. Styreleder skal velges særskilt.

(4) Årsmøtet skal fastsette eventuelt vederlag til styret for foregående styreperiode. Styret bestemmer fordelingen av vederlaget.

(5) Når særlige forhold foreligger, har et styremedlem rett til å fratre før tjenestetiden er ute. Styret skal ha et rimelig forhåndsvarsel om fratredelsen. Ved fratreden må forretningsfører varsles.

(6) Årsmøtet kan med vanlig flertall beslutte at et medlem av styret skal fratre.

8-2 Styremøter

(1) Styreleder skal sørge for at styret møtes så ofte det trengs. Et styremedlem eller forretningsføreren kan kreve at styret sammenkalles.

(2) Styremøtet skal ledes av styrelederen. Er ikke styrelederen til stede, og det ikke er valgt noen nestleder, skal styret velge en møteleder. Styrelederen avgjør om sakene skal behandles i fysisk møte eller på annen måte. Alle styremedlemmene kan kreve fysisk møte.

(3) Styret er beslutningsdyktig når mer enn halvparten av alle styremedlemmene er til stede. Beslutninger kan treffes med mer enn halvparten av de avgitte stemmene. Står stemmene likt, gjør møtelederens stemme utslaget. De som stemmer for en beslutning, må likevel utgjøre mer enn en tredjedel av alle styremedlemmene

(4) Styret skal føre protokoll fra styremøtene. Alle de fremmøtte styremedlemmene skal undertegne protokollen. Protokollen kan undertegnes elektronisk. Protokollen skal sendes til forretningsfører.

8-3 Styrets oppgaver

Styret skal sørge for vedlikehold og drift av eiendommen og ellers sørge for forvaltningen av sameiets anliggender i samsvar med lov, vedtekter og beslutninger på årsmøtet.

8-4 Styrets beslutningsmyndighet

(1) Styret skal ta alle beslutninger som ikke i loven eller vedtektene er lagt til andre organer. Beslutninger som kan tas med et vanlig flertall på årsmøtet, kan også tas av styret om ikke annet følger av lov, vedtekter eller årsmøtets beslutning i det enkelte tilfelle.

(2) Styret kan ikke ta beslutninger eller handle på en måte som er egnet til å gi noen seksjonseiere eller utenforstående en urimelig fordel på andre seksjonseieres bekostning.

8-5 Inhabilitet

Et styremedlem kan ikke delta i behandlingen eller avgjørelsen av noe spørsmål som medlemmet selv eller dennes nærstående har en fremtredende personlig eller økonomisk særinteresse i.

8-6 Styrets representasjonsadgang og ansvar

(1) Styret har rett til å representere seksjonseierne og forplikte dem med sin underskrift i saker som gjelder seksjonseierens felles rettigheter og plikter. Dette omfatter også å gjennomføre beslutninger truffet av årsmøtet eller styret, og rettigheter og plikter som ellers angår fellesareal og fast eiendom.

(2) Styret kan også gjøre gjeldende krav seksjonseiere har mot utbyggeren dersom kravet knytter seg til mangler ved fellesarealene eller forsinket ferdigstilling av disse.

(3) Seksjonseierne forpliktes ved underskrift av styreleder og ett styremedlem i fellesskap.

9. Årsmøtet

9-1 Årsmøtets myndighet og mindretallsvern.

(1) Årsmøtet har den øverste myndigheten i sameiet.

(2) Et flertall på årsmøtet kan ikke ta beslutninger som er egnet til å gi noen seksjonseiere eller utenforstående en urimelig fordel på andre seksjonseieres bekostning.

9-2 Tidspunkt for og gjennomføring av årsmøtet

(1) Ordinært årsmøte skal holdes hvert år innen utgangen av juni. Styret skal på forhånd varsle seksjonseierne om dato for møtet og om siste frist for å innlevere saker som ønskes behandlet.

(2) Ekstraordinært årsmøte skal holdes når styret finner det nødvendig, eller når minst to seksjonseiere som til sammen har minst ti prosent av stemmene, krever det og samtidig oppgir hvilke saker de ønsker behandlet.

(3) Styret beslutter hvordan årsmøtet skal gjennomføres. Årsmøtet skal gjennomføres som fysisk møte dersom minst to seksjonseiere som til sammen har minst ti prosent av stemmene, krever det. Styret kan sette en frist for når et krav om fysisk møte kan settes frem. Fristen kan tidligst løpe fra seksjonseierne har blitt informert om hvilke saker årsmøtet skal behandle, og må være så lang at seksjonseierne får rimelig tid til å vurdere om de skal fremme krav om fysisk møte. Dersom årsmøtet ikke gjennomføres som fysisk møte, må styret sørge for en forsvarlig gjennomføring og at det foreligger systemer som sikrer at lovens krav til årsmøte er oppfylt.

Systemene må sikre at deltakelsen og stemmegivningen kan kontrolleres på en betryggende måte, og det må benyttes en betryggende metode for å bekrefte deltakernes identitet.

9-3 Innkalling til årsmøte

(1) Styret innkaller til årsmøte med et varsel som skal være på minst åtte og høyst tjuen dager. Styret kan om nødvendig innkalle til ekstraordinært årsmøte med kortere varsel, men varselet kan aldri være kortere enn tre dager. Innkallingen skal samtidig sendes til forretningsfører.

(2) Innkallingen skjer skriftlig. Som skriftlig regnes også elektronisk kommunikasjon.

(3) Innkallingen skal tydelig angi de sakene årsmøtet skal behandle. Skal årsmøtet kunne behandle et forslag som etter loven eller vedtektene må vedtas med minst to tredjedels flertall av de avgitte stemmene, må hovedinnholdet være angitt i innkallingen.

(4) Saker som en seksjonseier ønsker behandlet i det ordinære årsmøtet, skal nevnes i innkallingen når styret har mottatt krav om det før fristen i vedtektenes punkt 9-2 (1).

9-4 Saker årsmøtet skal behandle

(1) Årsmøtet skal behandle de sakene som er angitt i innkallingen til møtet.

(2) Uten hensyn til om sakene er nevnt i innkallingen, skal det ordinære årsmøtet:

- behandle styrets årsrapport
- behandle og eventuelt godkjenne styrets regnskap for foregående kalenderår
- velge styremedlemmer
- behandle vederlag til styret

(3) Årsberetning, regnskap og eventuell revisjonsberetning skal senest en uke før ordinært årsmøte sendes ut til alle sameiere med kjent adresse. Dokumentene skal dessuten være tilgjengelige i årsmøtet.

(4) Bortsett fra saker som skal behandles av ordinært årsmøte, kan årsmøtet bare ta beslutning om saker som er angitt i innkallingen til møtet. Hvis alle seksjonseiere er til stede på årsmøtet og stemmer for det, kan årsmøtet også ta beslutning i saker som ikke står i innkallingen. At saken ikke er nevnt i innkallingen, er ikke til hinder for at styret beslutter å innkalle til nytt årsmøte for å avgjøre forslag som er fremsatt i møtet.

9-5 Hvem kan delta i årsmøtet

(1) Alle seksjonseiere har rett til å delta på årsmøtet med forslags-, tale- og stemmerett. Ektefelle, samboer, eller annet medlem av husstanden til eieren av en boligseksjon har rett til å være til stede på årsmøtet og uttale seg.

(2) Styremedlemmer, forretningsfører, revisor og leier av boligseksjon har rett til å være til stede på årsmøtet og til å uttale seg. Styreleder og forretningsfører har plikt til å være til stede med mindre det er åpenbart unødvendig, eller de har gyldig forfall.

(3) En seksjonseier kan møte ved fullmektig. Fullmakten kan når som helst tilbakekalles. Fullmakten kan ikke angi hva fullmektigen skal stemme. Seksjonseieren har rett til å ta med en rådgiver til årsmøtet. Rådgiveren har bare rett til å uttale seg dersom et flertall på årsmøtet tillater det.

9-6 Møteledelse og protokoll

(1) Styrelederen leder årsmøtet med mindre årsmøtet velger en annen møteleder. Møteleder behøver ikke å være seksjonseier.

(2) Møtelederen har ansvar for at det føres protokoll over alle saker som behandles, og alle beslutninger som tas på årsmøtet. Møtelederen og minst én seksjonseier som utpekes av årsmøtet blant dem som er til stede, skal underskrive protokollen. Protokollen skal til enhver tid holdes tilgjengelig for seksjonseierne.

9-7 Beregning av flertall og opptelling av stemmer på årsmøte

(1) I årsmøtet regnes flertallet etter antall stemmer beregnet som følger:

- hver boligseksjon har en 1 stemme
- næringsseksjon 85 har 2 stemmer
- næringsseksjon 86 har 5 stemmer
- næringsseksjon 87 har 2 stemmer
- næringsseksjon 88 har 4 stemmer.
- Til sammen 97 stemmer.

Det forholdsmessige stemmetall mellom næringsseksjonene og boligseksjoner baserer seg på det areal (ca. – avrundet til nærmeste hele tall) som inngår i hhv. boligseksjonene og næringsseksjonene.

(2) For en boligseksjon med flere eiere kan det bare avgis en stemme.

(3) Ved opptelling av stemmer anses blanke stemmer som ikke avgitt. Står stemmene likt, avgjøres saken ved loddtrekning.

9-8 Flertallskrav ved ulike beslutninger på årsmøtet

(1) Beslutninger på årsmøtet tas med vanlig flertall av de avgitte stemmene hvis ikke annet flertallskrav er fastsatt i eierseksjonsloven eller vedtektene. Vedtektene kan ikke fastsette strengere flertallskrav enn det som er fastsatt i loven.

(2) Det kreves et flertall på minst to tredjedeler av de avgitte stemmene på årsmøtet for å ta beslutning om

- a) ombygging, påbygging eller andre endringer av bebyggelsen eller tomten som går ut over vanlig forvaltning og vedlikehold i det aktuelle sameiet
- b) omgjøring av fellesarealer til nye bruksenheter eller utvidelse av eksisterende bruksenheter
- c) salg, kjøp, utleie eller leie av fast eiendom, inkludert seksjoner i sameiet som tilhører eller skal tilhøre seksjonseierne i fellesskap, eller andre rettslige disposisjoner over fast eiendom som går ut over vanlig forvaltning
- d) samtykke til at formålet for én eller flere bruksenheter endres fra boligformål til annet formål eller omvendt
- e) samtykke til reseksjonering som nevnt i eierseksjonslovens § 20 annet ledd annet punktum

f) Overføring av vedlikeholdsplikt fra seksjonseier til sameiet, jf. eierseksjonsloven § 32 åttende ledd.

g) endring av vedtektene

(3) Vedtak om overføring av vedlikeholdsplikt fra sameiet til en eller flere seksjonseiere kreves i tillegg til to tredjedeler av de avgitte stemmer, også samtykke fra de berørte, jf. eierseksjonsloven § 33 tredje ledd.

9-9 Flertallskrav for særlige bomiljøtiltak

(1) Tiltak som har sammenheng med seksjonseierens bo- eller bruksinteresser, og som går ut over vanlig forvaltning, og som fører med seg økonomisk ansvar eller utlegg for seksjonseierne i fellesskap på mindre enn fem prosent av de årlige felleskostnadene, besluttet med vanlig flertall av de avgitte stemmene på årsmøtet. Hvis tiltaket fører med seg økonomisk ansvar eller utlegg for seksjonseierne i fellesskap på mer enn fem prosent av de årlige felleskostnadene, kreves det flertall på minst to tredjedeler av de avgitte stemmene på årsmøtet.

(2) Hvis tiltakene fører med seg et samlet økonomisk ansvar eller utlegg for enkelte seksjonseiere på mer enn halvparten av folketrygdens grunnbeløp på det tidspunktet tiltaket besluttet, kan tiltaket bare gjennomføres hvis disse seksjonseierne uttrykkelig sier seg enige.

9-10 Beslutninger som krever enighet fra alle seksjonseiere

(1) Alle seksjonseiere må, enten på årsmøtet eller på et annet tidspunkt, uttrykkelig si seg enige hvis sameiet skal kunne ta beslutning om

- a) salg eller bortfeste av hele eller vesentlige deler av eiendommen
- b) oppløsning av sameiet
- c) tiltak som medfører vesentlig endring av sameiets karakter
- d) tiltak som går ut over seksjonseierens bo- eller bruksinteresser, uavhengig av størrelsen på kostnaden som tiltaket medfører, og uavhengig av hvor stort økonomisk ansvar eller utlegg tiltaket medfører for de enkelte seksjonseiere.

9-11 Inhabilitet

Ingen kan delta i en avstemning om

- a) et søksmål mot en selv eller ens nærstående
- b) ens eget eller ens nærståendes ansvar overfor sameiet
- c) et søksmål mot andre eller andres ansvar overfor sameiet dersom egen interesse i saken er vesentlig og kan stride mot sameiets interesser
- d) pålegg eller krav etter eierseksjonsloven §§ 38 og 39 som er rettet mot en selv eller ens nærstående.

Dette gjelder også for den som opptrer ved eller som fullmektig.

10 Forretningsfører, regnskap, revisjon og forsikring

10-1 Forretningsfører

Sameiet skal ha forretningsfører. Styret ansetter forretningsfører og andre funksjonærer i samsvar med eierseksjonsloven § 61.

10-2 Regnskap og revisjon

Styret skal sørge for ordentlig og tilstrekkelig regnskapsførsel. Regnskapet skal revideres av en revisor valgt av årsmøtet. Revisor tjenestegjør inntil annen revisor blir valgt.

10-3 Forsikring

(1) Styret er ansvarlig for at eiendommen til enhver tid er forsvarlig forsikret i et godkjent forsikringsselskap. Forsikringen skal også omfatte huseieransvarsforsikring, styreansvarsforsikring og rettshjelpsforsikring. Innboforsikring er den enkelte sameier selv ansvarlig for å tegne

(2) Selv om sameiets forsikring brukes, skal styret pålegge seksjonseier å betale egenandelen dersom skadeårsaken ligger innenfor seksjonseiers ansvar.

11 Diverse opplysninger

11-1 Endringer i vedtektene

Endringer i sameiets vedtekter kan besluttes av årsmøtet med minst to tredjedeler av de avgitte stemmer om ikke disse vedtektene eller eierseksjonsloven stiller strengere krav.

11-2 Generelle plikter

Seksjonseierne plikter å overholde bestemmelsene som følger av kommunens seksjoneringsvedtak, lov om eierseksjoner, disse vedtekter samt eventuelle ordensregler fastsatt av årsmøtet. Dersom ikke annet følger av disse vedtekter, gjelder reglene i eierseksjonsloven av 16. juni 2017 nr. 65.

11-3 Medvirkningsplikt

Inntil utbyggingsprosjektet Fusdal torg er ferdig utbygget, er Sameiet og den enkelte seksjonseier forpliktet til å yte nødvendig medvirkning til at Utbygger, evt. den Utbygger utpeker, kan gjennomføre en helhetlig utbygging i samsvar med Selgers planer og med de endringer som evt. blir gjort underveis. Sameiet er herunder forpliktet til å la Selger vederlagsfritt benytte deler av Sameiets utvendige fellesarealer midlertidig for adkomst, plassering av utstyr/rigg med mer. Det vises for øvrig til den enkelte seksjonseiers plikt til å medvirke ved reseksjonering etc. Denne vedtektsbestemmelsen kan ikke endres uten samtykke fra utbygger eller utbyggers rettsetterfølger. Denne vedtektsbestemmelse bortfaller uten behandling i sameiermøtet når utbyggingsprosjektet er ferdigstilt og alle seksjoner, parkeringsplasser og boder er overlevert til nye eiere.

ooOoo

Sweco Architects AS
Osterhaus' gate 27
0183 OSLO

Deres ref.	Vår ref.	Arkivnr.	Dato
	2021/4419-12	50/434/0/0	20.09.2024

Delegasjonssak 1802/24

50/434 Folabruveien 18 Midlertidig brukstillatelse bygg 4

Vi viser til søknad om midlertidig brukstillatelse (MB) mottatt 30.08.2024.

Søknad om midlertidig brukstillatelse godkjennes, jf. plan- og bygningsloven (pbl) § 21-10.

Brukstillatelsen gjelder for hele tiltaket.

Brukstillatelsen gis på følgende vilkår:

- 1. Søknad om ferdigattest må sendes inn innen 01.07.2025.**
- 2. Resterende del av tiltaket som ikke er ferdigstilt skal til enhver tid være tydelig avgrenset mot areal som er i bruk.**

Dere har bekreftet at alle krav og betingelser som er stilt i tillatelsen, plan- og bygningsloven og tilhørende forskrifter er oppfylt.

Gjenstående arbeider

Følgende arbeider må ferdigstilles før ferdigattest:

1. Utomhusarealer og veianlegg skal være ferdigstilt i tråd med gjeldende reguleringsplan, bestemmelser og tillatelse.
2. Det skal være gjennomført ferdigbefaring av vann og veianlegg med signert referat for overtagelse av veiareal fra Asker kommune. Dette inkluderer gang og sykkeltrasè.
3. Turstien på nedsiden av blokkene skal være ferdigstilt og godkjent av Asker kommune.
4. Alle krav knyttet til bygg 4 skal være ivaretatt.
5. Sluttrapport for avfall skal sendes inn.
6. Dokumentasjon for FDV skal være overlevert til sameiet.

7. Oppdatert gjennomføringsplan

Dersom gjenstående arbeider ikke blir utført innen fristen, skal plan- og bygningsmyndighetene gi pålegg om ferdigstillelse, som kan gjennomføres ved sanksjoner, jf pbl § 21-10 tredje ledd siste punktum.

Klage

Du kan klage på vedtaket innen 3 uker. Begrunnet klage merkes med saksnummer 2021/4418 og kan sendes per e-post til post@asker.kommune.no. Dersom vedtaket opprettholdes av administrasjonen, oversendes saken til Statsforvalteren for endelig avgjørelse.

Gebyr

Se vedlegg. Faktura ettersendes til tiltakshaver.

Med vennlig hilsen

Tonje Takeid
teamkoordinator tilsyn

Unni Muland Rasmussen
Saksbehandler tilsyn

Dokumentet er elektronisk godkjent.

Til
Sweco Architects AS

Kopi til
JM Norge AS

Sweco Architects AS
Osterhaus' gate 27
0183 OSLO

Deres ref.	Vår ref.	Arkivnr.	Dato
	2021/4414-11	50/434/0/0	06.08.2024

Delegasjonssak 1321/24

50/434 Folabruveien 20 Midlertidig brukstillatelse - underjordisk garasjeanlegg

Vi viser til søknad om midlertidig brukstillatelse mottatt 17.06.2024.

Søknad om midlertidig brukstillatelse godkjennes, jf. plan- og bygningsloven (pbl) § 21-10.

Brukstillatelsen gjelder for deler av tiltaket – garasjeanlegg.

Brukstillatelsen gis på følgende vilkår:

1. Søknad om ferdigattest må sendes inn innen 01.07.2025.
2. Midlertidig løsning for renovasjon skal til enhver tid være trygg og ryddig i forhold til brannsikkerhet og øvrig sikkerhet for ferdsel.

Dere har bekreftet at alle krav og betingelser som er stilt i tillatelsen, plan- og bygningsloven og tilhørende forskrifter er oppfylt.

Gjenstående arbeider

Følgende arbeider må ferdigstilles før ferdigattest:

1. Gang og sykkeltrase SF2 skal være ferdigstilt, godkjent og overtatt av Asker kommune v/avdeling for Miljø og samferdsel (MOS)
2. Midlertidig avfallsløsning med plassering innenfor inngang til parkeringskjeller skal være avsluttet.
3. Nedkjøringsrampen til parkeringskjeller skal være ferdigstilt
4. Alle utearealer skal være ferdigstilt.
5. Torg o_T1 og torg o_T2 være etablert og sikret for bruk.

Rekkefølgekrav i reguleringsbestemmelsene skal være ivarettatt.

Dersom gjenstående arbeider ikke blir utført innen fristen, skal plan- og bygningsmyndighetene gi pålegg om ferdigstillelse, som kan gjennomføres ved sanksjoner, jf pbl § 21-10 tredje ledd siste punktum.

Klage

Du kan klage på vedtaket innen 3 uker. Begrunnet klage merkes med saksnummer 2021/4414 og kan sendes per e-post til post@asker.kommune.no. Dersom vedtaket opprettholdes av administrasjonen, oversendes saken til Statsforvalteren for endelig avgjørelse.

Gebyr

Se vedlegg. Faktura ettersendes til tiltakshaver.

Med vennlig hilsen

Per Ulfnes
saksbehandler

Even Garvoll Larsson
byggesaksbehandler

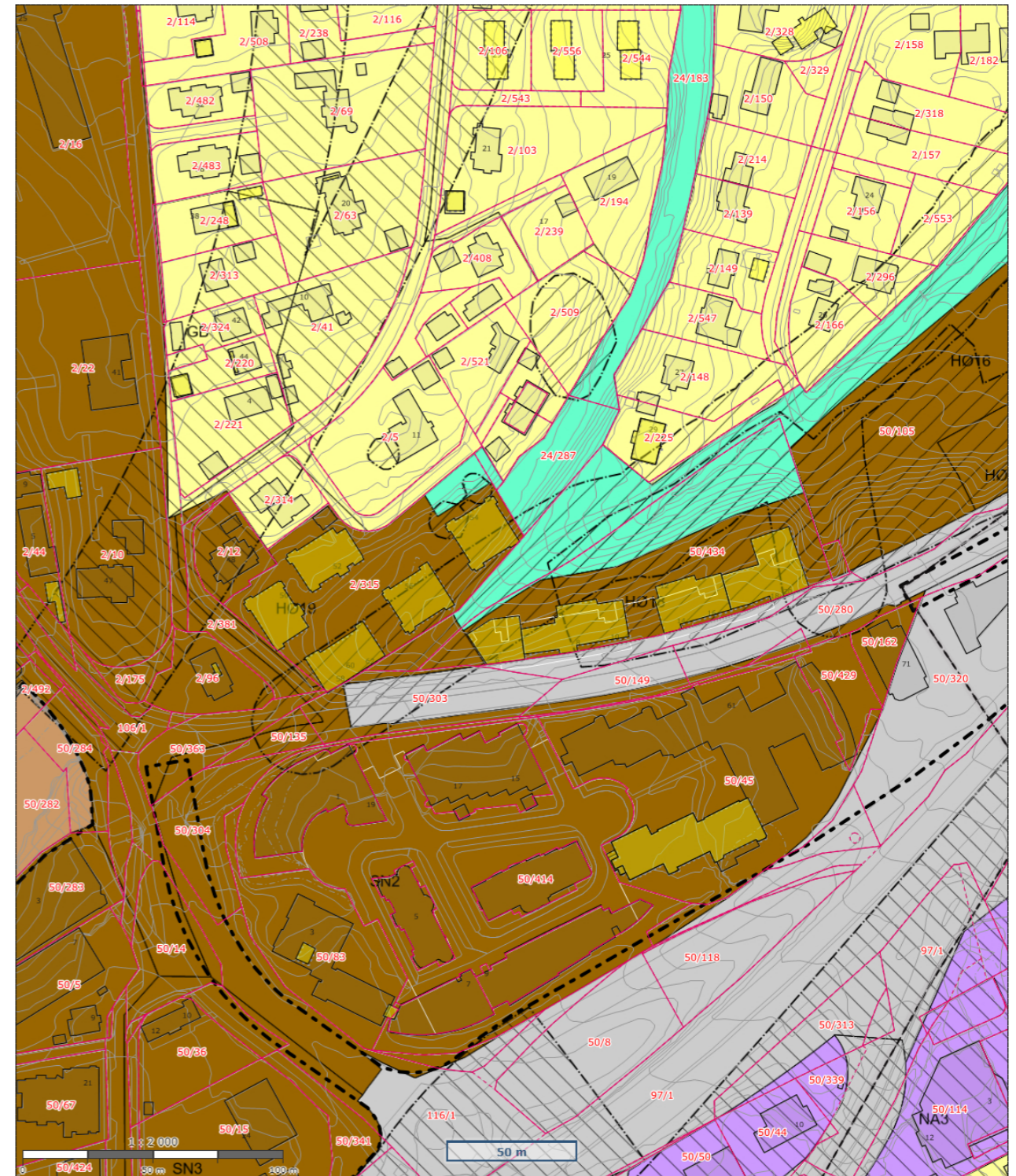
Dokumentet er elektronisk godkjent.



Vedlegg

1 GebyrT_482_Sak21_4414

Til
Sweco Architects AS

Kopi til
JM Norge AS



 Asker kommune	Kommuneplankart	 N
	Målestokk: 1:2000 Dato: 3/9-2024 Format A4	

Det tas forbehold om evt. feil/mangler i kartgrunnlaget. I forbindelse med prosjektering/anleggsarbeid må aktuelle faginstans i kommunen kontaktes.

Kommuneplan - Arealformål

- AZ Generell påskrift - Linje
- Planområde kommuneplan
- KpArealGrense
- KpSikringGrense
- KpAngittHensynGrense
- KpInfrastrukturGrense
- KpBestemmelseGrense
- 1122 - Hovedveg - vertikalnivå 2 (framtidig)
- KpSikringSone
- KpInfrastrukturSone
- KpAngittHensynSone
- AZ KpBestemmelseOmråde
- 1110 - Boligbebyggelse - (eksisterende)
- 1110 - Boligbebyggelse - (framtidig)
- 1130 - Sentrumsformål - (eksisterende)
- 1130 - Sentrumsformål - (framtidig)
- 1160 - Offentlig eller privat tjenesteyting - (eksisterende)
- 1160 - Offentlig eller privat tjenesteyting - (framtidig)
- 1300 - Næringsbebyggelse - (eksisterende)
- 2010 - Veg - (eksisterende)
- 2020 - Bane - (eksisterende)
- 3002 - Blågrønn struktur - (eksisterende)
- 5100 - LNFR-areal for nødvendige tiltak for landbruk og reindrift og gårdstilknyttet næringsvirksomhet basert på gårdens ressursgrunnlag - (eksisterende)

Informasjon - Samferdselslinje

- Kyststi
- Kyststi (ikke bindende)

Matrikelnummer

- Matrikelnummer
- MatrikelnummermedSnr
- Matrikelnummer..

Eiendomsgrense

- Sikker eiendomsgrense
- Ikke sikker eiendomsgrense

Godkjent byggetiltak

- Godkjent byggetiltak

Eiendomsinformasjon

- Eiendom

Informasjon - Arealformål

Informasjon - Hensynssoner

Informasjon - Bestemmelsesområder

Informasjon og plandokumenter

- Endelig vedtatt plan

Informasjon - Juridiske linjer

- Juridiske linjer - klikkbare

Informasjon - Bestemmelsesgrense

- Tooltip - bestemmelsesgrense

Bygningsinformasjon

- Bygning

Utskrift fast eiendom

Gårdsnummer 50, Bruksnummer 434, Seksjonsnummer 61 i 3203 ASKER kommune

Utskrift fra EDR - Eiendomsregisteret Data uthentet 14.10.2024 kl. 13.20
Kilde Tinglysningsmyndigheten Statens Kartverk Oppdatert per 14.10.2024 kl. 13.20

Adresse (r) :

Gateadresse: **Folabruveien 20**
Gatenr: **1654**
Kommune: **ASKER**
Postkrets: **1384 ASKER**

HJEMMELSOPLYSNINGER

Rettighetshavere til eiendomsrett

2024/2064127-1/200 08.10.2024 **HJEMMEL TIL EIENDOMSRETT**
12:14

VEDERLAG: NOK 6 590 000
Omsetningstype: Fritt salg
MALEKI SARAH
FØDT: 22.12.1976
ELEKTRONISK INNSENDT

Andel i realsameie:

2024/1844446-1/200 23.08.2024 **OPPRETTELSE AV REALSAMEIE**
21:00

DENNE MATRIKKELENHETEN HAR ANDEL I:
KNR: 3203 GNR: 50 BNR: 438 IDEELL: 1/88

Dokumenter av særlig interesse for salg- eller pantsettelsesadgang

2022/1421326-2/200 REGISTERENHETEN KAN IKKE DISPONERES OVER UTEN SAMTYKKE FRA
RETTIGHETSHAVER

HEFTELSE

Dokumenter fra den manuelle grunnboken som antas å kun ha historisk betydning, eller som vedrører en matrikkelenhets grenser og areal, er ikke overført til denne matrikkelenheten sin grunnboksutskrift. Servitutetter tinglyst på hovedbruket/avgivereiendommen før fradelingsdatoen, eller før eventuelle arealoverføringer, er heller ikke overført. Disse finner du på grunnboksutskriften til hovedbruket/avgivereiendommen. For festenummer gjelder dette servitutetter eldre enn festekontrakten.

For andre heftelser, se matrikkelenheter som er registrert som hjemmelshavere.

Heftelser i eiendomsrett:

1952/8028-1/100 05.12.1952 **ELEKTRISKE KRAFTLINJER**
Med flere bestemmelser
GJELDER DENNE REGISTERENHETEN MED FLERE
Overført fra: KNR: 3203 GNR: 50 BNR: 434

1958/1338-1/100 28.10.1958 **BEST. OM VANN/KLOAKKLEDN.**
Kan ikke slettes uten samtykke fra kommunen
GJELDER DENNE REGISTERENHETEN MED FLERE
Overført fra: KNR: 3203 GNR: 50 BNR: 434

1959/1045-4/100 14.04.1959 **SKJØNN**
HJEMMEL I HENHOLD TIL EKSPROPRIASJON
GJELDER DENNE REGISTERENHETEN MED FLERE
Overført fra: KNR: 3203 GNR: 50 BNR: 434

1963/874-1/100 21.02.1963 **SKJØNN**
ang utvidelse av Bleikerveien
anført på dbnr 874-897
GJELDER DENNE REGISTERENHETEN MED FLERE
Overført fra: KNR: 3203 GNR: 50 BNR: 434

2022/1037088-1/200 16.09.2022 **BESTEMMELSE OM BEBYGGELSE**
21:00
Rett til å sette opp mur nærmere enn 3 m fra
ledningens ytterkant, men ikke nærmere enn 2 m
GJELDER DENNE REGISTERENHETEN MED FLERE
KAN IKKE SLETTES UTEN SAMTYKKE FRA: ASKER KOMMUNE
SAMFUNNSTJENESTER
ORG.NR: 974 637 766
Overført fra: KNR: 3203 GNR: 50 BNR: 434

2022/1060101-1/200 22.09.2022 **PANTEDOKUMENT**
21:00
Beløp: NOK 600 000 000
Pantaver: DNB BANK ASA
ORG.NR: 984 851 006
GJELDER DENNE REGISTERENHETEN MED FLERE
Overført fra: KNR: 3203 GNR: 50 BNR: 434

2022/1421326-1/200 14.12.2022 **PANTEDOKUMENT**
13:16
Beløp: NOK 600 000 000
Pantaver: MEGLEROPPGJØRET AS
ORG.NR: 992 767 022
GJELDER DENNE REGISTERENHETEN MED FLERE
Overført fra: KNR: 3203 GNR: 50 BNR: 434
ELEKTRONISK INNSENDT

2022/1421326-2/200 14.12.2022 **REGISTERENHETEN KAN IKKE DISPONERES OVER UTEN
SAMTYKKE FRA RETTIGHETSHAVER**
13:16
Rettighetshaver: MEGLEROPPGJØRET AS
ORG.NR: 992 767 022
GJELDER DENNE REGISTERENHETEN MED FLERE
Overført fra: KNR: 3203 GNR: 50 BNR: 434
ELEKTRONISK INNSENDT

2023/260179-1/200 10.03.2023 **ERKLÆRING/AVTALE**
21:00
Rettighetshaver: ASKER KOMMUNE SAMFUNNSTJENESTER
ORG.NR: 974 637 766
Bestemmelse om permanente tiltak nær kommunalt
hovedledningsnett
GJELDER DENNE REGISTERENHETEN MED FLERE
Overført fra: KNR: 3203 GNR: 50 BNR: 434

2023/630541-1/200 16.06.2023 **ERKLÆRING/AVTALE**
21:00
Rettighetshaver: ASKER KOMMUNE SAMFUNNSTJENESTER
ORG.NR: 974 637 766

Bestemmelse om plassering av kommunalt
hovedledningsnett, vedlikehold og evt fjerning av
tiltak.
GJELDER DENNE REGISTERENHETEN MED FLERE
Overført fra: KNR: 3203 GNR: 50 BNR: 434

2023/939732-1/200 01.09.2023 **BESTEMMELSE OM VEG**
21:00
RETTIGHETSHAVER: KNR: 3203 GNR: 50 BNR: 105
RETTIGHETSHAVER: KNR: 3203 GNR: 50 BNR: 263
RETTIGHETSHAVER: KNR: 3203 GNR: 50 BNR: 280
Gjelder for senere utskilte parseller
GJELDER DENNE REGISTERENHETEN MED FLERE
Overført fra: KNR: 3203 GNR: 50 BNR: 434

2024/1727196-1/200 22.07.2024 **BESTEMMELSE OM ADKOMSTRETT**
21:00
RETTIGHETSHAVER: KNR: 3203 GNR: 50 BNR: 438
GJELDER DENNE REGISTERENHETEN MED FLERE
Overført fra: KNR: 3203 GNR: 50 BNR: 434

2024/2064128-1/200 08.10.2024 **PANTEDOKUMENT**
12:14
Beløp: NOK 6 590 000
Pantaver: SPAREBANK 1 SØR-NORGE ASA
ORG.NR: 937 895 321
Pantaver: SR BOLIGKREDITT AS
ORG.NR: 915 174 388
ELEKTRONISK INNSENDT

GRUNNDATA

2024/1737940-1/200 25.07.2024 **SEKSJONERING**
21:00
Opprettet seksjoner:
SNR: 61
Formål: Bolig
Sameiebrøk: 64/6116

For øvrige opplysninger om grunndata, se den seksjonerte matrikkelenheten.

EIENDOMMENS RETTIGHETER

Ingen rettigheter registrert.

For eventuelle utleggs- og arrestforretninger, samt forbehold tatt ved avhendelse, som
tinglyses samme dag som andre frivillige rettsstiftelser, gjelder særskilte
prioritetsregler, se tinglysningsloven § 20 andre ledd og § 21 tredje ledd.



Utskrift fast eiendom

Gårdsnummer 50, Bruksnummer 438 i 3203 ASKER kommune

Utskrift fra EDR - Eiendomsregisteret Data uthentet 09.10.2024 kl. 12.13
Kilde Tinglysningsmyndigheten Statens Kartverk Oppdatert per 09.10.2024 kl. 12.11

Adresse(r) :

Matrikkelenheten har ikke registrert adresse

HJEMMELSOPLYSNINGER

Rettighetshavere til eiendomsrett

2024/1844446-1/200 23.08.2024 **OPPRETTELSE AV REALSAMEIE**
21:00

KNR: 3203 GNR: 50 BNR: 434 FNR: 0 SNR: 1 IDEELL:
1/88
KNR: 3203 GNR: 50 BNR: 434 FNR: 0 SNR: 2 IDEELL:
1/88
KNR: 3203 GNR: 50 BNR: 434 FNR: 0 SNR: 3 IDEELL:
1/88
KNR: 3203 GNR: 50 BNR: 434 FNR: 0 SNR: 4 IDEELL:
1/88
KNR: 3203 GNR: 50 BNR: 434 FNR: 0 SNR: 5 IDEELL:
1/88
KNR: 3203 GNR: 50 BNR: 434 FNR: 0 SNR: 6 IDEELL:
1/88
KNR: 3203 GNR: 50 BNR: 434 FNR: 0 SNR: 7 IDEELL:
1/88
KNR: 3203 GNR: 50 BNR: 434 FNR: 0 SNR: 8 IDEELL:
1/88
KNR: 3203 GNR: 50 BNR: 434 FNR: 0 SNR: 9 IDEELL:
1/88
KNR: 3203 GNR: 50 BNR: 434 FNR: 0 SNR: 10 IDEELL:
1/88
KNR: 3203 GNR: 50 BNR: 434 FNR: 0 SNR: 11 IDEELL:
1/88
KNR: 3203 GNR: 50 BNR: 434 FNR: 0 SNR: 12 IDEELL:
1/88
KNR: 3203 GNR: 50 BNR: 434 FNR: 0 SNR: 13 IDEELL:
1/88
KNR: 3203 GNR: 50 BNR: 434 FNR: 0 SNR: 14 IDEELL:
1/88
KNR: 3203 GNR: 50 BNR: 434 FNR: 0 SNR: 15 IDEELL:
1/88
KNR: 3203 GNR: 50 BNR: 434 FNR: 0 SNR: 16 IDEELL:
1/88
KNR: 3203 GNR: 50 BNR: 434 FNR: 0 SNR: 17 IDEELL:
1/88
KNR: 3203 GNR: 50 BNR: 434 FNR: 0 SNR: 18 IDEELL:
1/88
KNR: 3203 GNR: 50 BNR: 434 FNR: 0 SNR: 19 IDEELL:
1/88
KNR: 3203 GNR: 50 BNR: 434 FNR: 0 SNR: 20 IDEELL:

1/88
KNR: 3203 GNR: 50 BNR: 434 FNR: 0 SNR: 21 IDEELL:
1/88
KNR: 3203 GNR: 50 BNR: 434 FNR: 0 SNR: 22 IDEELL:
1/88
KNR: 3203 GNR: 50 BNR: 434 FNR: 0 SNR: 23 IDEELL:
1/88
KNR: 3203 GNR: 50 BNR: 434 FNR: 0 SNR: 24 IDEELL:
1/88
KNR: 3203 GNR: 50 BNR: 434 FNR: 0 SNR: 25 IDEELL:
1/88
KNR: 3203 GNR: 50 BNR: 434 FNR: 0 SNR: 26 IDEELL:
1/88
KNR: 3203 GNR: 50 BNR: 434 FNR: 0 SNR: 27 IDEELL:
1/88
KNR: 3203 GNR: 50 BNR: 434 FNR: 0 SNR: 28 IDEELL:
1/88
KNR: 3203 GNR: 50 BNR: 434 FNR: 0 SNR: 29 IDEELL:
1/88
KNR: 3203 GNR: 50 BNR: 434 FNR: 0 SNR: 30 IDEELL:
1/88
KNR: 3203 GNR: 50 BNR: 434 FNR: 0 SNR: 31 IDEELL:
1/88
KNR: 3203 GNR: 50 BNR: 434 FNR: 0 SNR: 32 IDEELL:
1/88
KNR: 3203 GNR: 50 BNR: 434 FNR: 0 SNR: 33 IDEELL:
1/88
KNR: 3203 GNR: 50 BNR: 434 FNR: 0 SNR: 34 IDEELL:
1/88
KNR: 3203 GNR: 50 BNR: 434 FNR: 0 SNR: 35 IDEELL:
1/88
KNR: 3203 GNR: 50 BNR: 434 FNR: 0 SNR: 36 IDEELL:
1/88
KNR: 3203 GNR: 50 BNR: 434 FNR: 0 SNR: 37 IDEELL:
1/88
KNR: 3203 GNR: 50 BNR: 434 FNR: 0 SNR: 38 IDEELL:
1/88
KNR: 3203 GNR: 50 BNR: 434 FNR: 0 SNR: 39 IDEELL:
1/88
KNR: 3203 GNR: 50 BNR: 434 FNR: 0 SNR: 40 IDEELL:
1/88
KNR: 3203 GNR: 50 BNR: 434 FNR: 0 SNR: 41 IDEELL:
1/88
KNR: 3203 GNR: 50 BNR: 434 FNR: 0 SNR: 42 IDEELL:
1/88
KNR: 3203 GNR: 50 BNR: 434 FNR: 0 SNR: 43 IDEELL:
1/88
KNR: 3203 GNR: 50 BNR: 434 FNR: 0 SNR: 44 IDEELL:
1/88
KNR: 3203 GNR: 50 BNR: 434 FNR: 0 SNR: 45 IDEELL:
1/88
KNR: 3203 GNR: 50 BNR: 434 FNR: 0 SNR: 46 IDEELL:
1/88
KNR: 3203 GNR: 50 BNR: 434 FNR: 0 SNR: 47 IDEELL:
1/88
KNR: 3203 GNR: 50 BNR: 434 FNR: 0 SNR: 48 IDEELL:
1/88
KNR: 3203 GNR: 50 BNR: 434 FNR: 0 SNR: 49 IDEELL:
1/88
KNR: 3203 GNR: 50 BNR: 434 FNR: 0 SNR: 50 IDEELL:
1/88
KNR: 3203 GNR: 50 BNR: 434 FNR: 0 SNR: 51 IDEELL:
1/88

KNR: 3203 GNR: 50 BNR: 434 FNR: 0 SNR: 52 IDEELL:
1/88
KNR: 3203 GNR: 50 BNR: 434 FNR: 0 SNR: 53 IDEELL:
1/88
KNR: 3203 GNR: 50 BNR: 434 FNR: 0 SNR: 54 IDEELL:
1/88
KNR: 3203 GNR: 50 BNR: 434 FNR: 0 SNR: 55 IDEELL:
1/88
KNR: 3203 GNR: 50 BNR: 434 FNR: 0 SNR: 56 IDEELL:
1/88
KNR: 3203 GNR: 50 BNR: 434 FNR: 0 SNR: 57 IDEELL:
1/88
KNR: 3203 GNR: 50 BNR: 434 FNR: 0 SNR: 58 IDEELL:
1/88
KNR: 3203 GNR: 50 BNR: 434 FNR: 0 SNR: 59 IDEELL:
1/88
KNR: 3203 GNR: 50 BNR: 434 FNR: 0 SNR: 60 IDEELL:
1/88
KNR: 3203 GNR: 50 BNR: 434 FNR: 0 SNR: 61 IDEELL:
1/88
KNR: 3203 GNR: 50 BNR: 434 FNR: 0 SNR: 62 IDEELL:
1/88
KNR: 3203 GNR: 50 BNR: 434 FNR: 0 SNR: 63 IDEELL:
1/88
KNR: 3203 GNR: 50 BNR: 434 FNR: 0 SNR: 64 IDEELL:
1/88
KNR: 3203 GNR: 50 BNR: 434 FNR: 0 SNR: 65 IDEELL:
1/88
KNR: 3203 GNR: 50 BNR: 434 FNR: 0 SNR: 66 IDEELL:
1/88
KNR: 3203 GNR: 50 BNR: 434 FNR: 0 SNR: 67 IDEELL:
1/88
KNR: 3203 GNR: 50 BNR: 434 FNR: 0 SNR: 68 IDEELL:
1/88
KNR: 3203 GNR: 50 BNR: 434 FNR: 0 SNR: 69 IDEELL:
1/88
KNR: 3203 GNR: 50 BNR: 434 FNR: 0 SNR: 70 IDEELL:
1/88
KNR: 3203 GNR: 50 BNR: 434 FNR: 0 SNR: 71 IDEELL:
1/88
KNR: 3203 GNR: 50 BNR: 434 FNR: 0 SNR: 72 IDEELL:
1/88
KNR: 3203 GNR: 50 BNR: 434 FNR: 0 SNR: 73 IDEELL:
1/88
KNR: 3203 GNR: 50 BNR: 434 FNR: 0 SNR: 74 IDEELL:
1/88
KNR: 3203 GNR: 50 BNR: 434 FNR: 0 SNR: 75 IDEELL:
1/88
KNR: 3203 GNR: 50 BNR: 434 FNR: 0 SNR: 76 IDEELL:
1/88
KNR: 3203 GNR: 50 BNR: 434 FNR: 0 SNR: 77 IDEELL:
1/88
KNR: 3203 GNR: 50 BNR: 434 FNR: 0 SNR: 78 IDEELL:
1/88
KNR: 3203 GNR: 50 BNR: 434 FNR: 0 SNR: 79 IDEELL:
1/88
KNR: 3203 GNR: 50 BNR: 434 FNR: 0 SNR: 80 IDEELL:
1/88
KNR: 3203 GNR: 50 BNR: 434 FNR: 0 SNR: 81 IDEELL:
1/88
KNR: 3203 GNR: 50 BNR: 434 FNR: 0 SNR: 82 IDEELL:
1/88
KNR: 3203 GNR: 50 BNR: 434 FNR: 0 SNR: 83 IDEELL:

1/88
KNR: 3203 GNR: 50 BNR: 434 FNR: 0 SNR: 84 IDEELL:
1/88
KNR: 3203 GNR: 50 BNR: 434 FNR: 0 SNR: 85 IDEELL:
1/88
KNR: 3203 GNR: 50 BNR: 434 FNR: 0 SNR: 86 IDEELL:
1/88
KNR: 3203 GNR: 50 BNR: 434 FNR: 0 SNR: 87 IDEELL:
1/88
KNR: 3203 GNR: 50 BNR: 434 FNR: 0 SNR: 88 IDEELL:
1/88
VEDERLAG: NOK 0
Omsetningstype: Annet

HEFTELSE

Dokumenter fra den manuelle grunnboken som antas å kun ha historisk betydning, eller som vedrører en matrikkelenhets grenser og areal, er ikke overført til denne matrikkelenheten sin grunnboksutskrift. Servitutter tinglyst på hovedbruket/avgivereiendommen før fradelingsdatoen, eller før eventuelle arealoverføringer, er heller ikke overført. Disse finner du på grunnboksutskriften til hovedbruket/avgivereiendommen. For festenummer gjelder dette servitutten eldre enn festekontrakten.

For andre heftelser, se matrikkelenheter som er registrert som hjemmelshavere.

Heftelser i eiendomsrett:

1952/8028-1/100 05.12.1952 **ELEKTRISKE KRAFTLINJER**
Med flere bestemmelser
GJELDER DENNE REGISTERENHETEN MED FLERE
Overført fra: KNR: 3203 GNR: 50 BNR: 434 m.fl.

1958/1338-1/100 28.10.1958 **BEST. OM VANN/KLOAKKLEDN.**
Kan ikke slettes uten samtykke fra kommunen
GJELDER DENNE REGISTERENHETEN MED FLERE
Overført fra: KNR: 3203 GNR: 50 BNR: 434 m.fl.

1959/1045-4/100 14.04.1959 **SKJØNN**
HJEMMEL I HENHOLD TIL EKSPROPRIASJON
GJELDER DENNE REGISTERENHETEN MED FLERE
Overført fra: KNR: 3203 GNR: 50 BNR: 434 m.fl.

1963/874-1/100 21.02.1963 **SKJØNN**
ang utvidelse av Bleikerveien
anført på dbnr 874-897
GJELDER DENNE REGISTERENHETEN MED FLERE
Overført fra: KNR: 3203 GNR: 50 BNR: 434 m.fl.

2022/1037088-1/200 16.09.2022 **BESTEMMELSE OM BEBYGGELSE**
21:00
Rett til å sette opp mur nærmere enn 3 m fra ledningens ytterkant, men ikke nærmere enn 2 m
GJELDER DENNE REGISTERENHETEN MED FLERE
KAN IKKE SLETTES UTEN SAMTYKKE FRA: ASKER KOMMUNE
SAMFUNNSTJENESTER
ORG.NR: 974 637 766
Overført fra: KNR: 3203 GNR: 50 BNR: 434

2023/260179-1/200 10.03.2023 **ERKLÆRING/AVTALE**
21:00
Rettighetshaver: ASKER KOMMUNE SAMFUNNSTJENESTER
ORG.NR: 974 637 766

Bestemmelse om permanente tiltak nær kommunalt hovedledningsnett
 GJELDER DENNE REGISTERENHETEN MED FLERE
 Overført fra: KNR: 3203 GNR: 50 BNR: 434

2023/630541-1/200 16.06.2023 21:00 **ERKLÆRING/AVTALE**

Rettighetshaver: ASKER KOMMUNE SAMFUNNSTJENESTER
 ORG.NR: 974 637 766
 Bestemmelse om plassering av kommunalt hovedledningsnett, vedlikehold og evt fjerning av tiltak.
 GJELDER DENNE REGISTERENHETEN MED FLERE
 Overført fra: KNR: 3203 GNR: 50 BNR: 434

2023/939732-1/200 01.09.2023 21:00 **BESTEMMELSE OM VEG**

RETTIGHETSHAVER: KNR: 3203 GNR: 50 BNR: 105
 RETTIGHETSHAVER: KNR: 3203 GNR: 50 BNR: 263
 RETTIGHETSHAVER: KNR: 3203 GNR: 50 BNR: 280
 Gjelder for senere utskilte parseller
 GJELDER DENNE REGISTERENHETEN MED FLERE
 Overført fra: KNR: 3203 GNR: 50 BNR: 434

2024/1777937-1/200 07.08.2024 10:01 **HJEMMEL TIL EIENDOMSRETT**

**NEKTET
 TINGLYST**

GRUNNDATA

2024/1727111-1/200 22.07.2024 21:00 **REGISTRERING AV GRUNN**

Denne matrikkelenhet utskilt fra: KNR: 3203 GNR: 50 BNR: 434
 Denne matrikkelenhet utskilt fra: KNR: 3203 GNR: 50 BNR: 435

EIENDOMMENS RETTIGHETER

Servitutter:

2024/1727196-1/200 22.07.2024 21:00 **BESTEMMELSE OM ADKOMSTRETT**

Rettighet hefter i: KNR: 3203 GNR: 50 BNR: 434 FNR: 0 SNR: 1
 Rettighet hefter i: KNR: 3203 GNR: 50 BNR: 434 FNR: 0 SNR: 2
 Rettighet hefter i: KNR: 3203 GNR: 50 BNR: 434 FNR: 0 SNR: 3
 Rettighet hefter i: KNR: 3203 GNR: 50 BNR: 434 FNR: 0 SNR: 4
 Rettighet hefter i: KNR: 3203 GNR: 50 BNR: 434 FNR: 0 SNR: 5
 Rettighet hefter i: KNR: 3203 GNR: 50 BNR: 434 FNR: 0 SNR: 6
 Rettighet hefter i: KNR: 3203 GNR: 50 BNR: 434 FNR: 0 SNR: 7
 Rettighet hefter i: KNR: 3203 GNR: 50 BNR: 434 FNR: 0 SNR: 8
 Rettighet hefter i: KNR: 3203 GNR: 50 BNR: 434 FNR: 0 SNR: 9
 Rettighet hefter i: KNR: 3203 GNR: 50 BNR: 434 FNR: 0 SNR: 10
 Rettighet hefter i: KNR: 3203 GNR: 50 BNR: 434 FNR:

0 SNR: 11
 Rettighet hefter i: KNR: 3203 GNR: 50 BNR: 434 FNR: 0 SNR: 12
 Rettighet hefter i: KNR: 3203 GNR: 50 BNR: 434 FNR: 0 SNR: 13
 Rettighet hefter i: KNR: 3203 GNR: 50 BNR: 434 FNR: 0 SNR: 14
 Rettighet hefter i: KNR: 3203 GNR: 50 BNR: 434 FNR: 0 SNR: 15
 Rettighet hefter i: KNR: 3203 GNR: 50 BNR: 434 FNR: 0 SNR: 16
 Rettighet hefter i: KNR: 3203 GNR: 50 BNR: 434 FNR: 0 SNR: 17
 Rettighet hefter i: KNR: 3203 GNR: 50 BNR: 434 FNR: 0 SNR: 18
 Rettighet hefter i: KNR: 3203 GNR: 50 BNR: 434 FNR: 0 SNR: 19
 Rettighet hefter i: KNR: 3203 GNR: 50 BNR: 434 FNR: 0 SNR: 20
 Rettighet hefter i: KNR: 3203 GNR: 50 BNR: 434 FNR: 0 SNR: 21
 Rettighet hefter i: KNR: 3203 GNR: 50 BNR: 434 FNR: 0 SNR: 22
 Rettighet hefter i: KNR: 3203 GNR: 50 BNR: 434 FNR: 0 SNR: 23
 Rettighet hefter i: KNR: 3203 GNR: 50 BNR: 434 FNR: 0 SNR: 24
 Rettighet hefter i: KNR: 3203 GNR: 50 BNR: 434 FNR: 0 SNR: 25
 Rettighet hefter i: KNR: 3203 GNR: 50 BNR: 434 FNR: 0 SNR: 26
 Rettighet hefter i: KNR: 3203 GNR: 50 BNR: 434 FNR: 0 SNR: 27
 Rettighet hefter i: KNR: 3203 GNR: 50 BNR: 434 FNR: 0 SNR: 28
 Rettighet hefter i: KNR: 3203 GNR: 50 BNR: 434 FNR: 0 SNR: 29
 Rettighet hefter i: KNR: 3203 GNR: 50 BNR: 434 FNR: 0 SNR: 30
 Rettighet hefter i: KNR: 3203 GNR: 50 BNR: 434 FNR: 0 SNR: 31
 Rettighet hefter i: KNR: 3203 GNR: 50 BNR: 434 FNR: 0 SNR: 32
 Rettighet hefter i: KNR: 3203 GNR: 50 BNR: 434 FNR: 0 SNR: 33
 Rettighet hefter i: KNR: 3203 GNR: 50 BNR: 434 FNR: 0 SNR: 34
 Rettighet hefter i: KNR: 3203 GNR: 50 BNR: 434 FNR: 0 SNR: 35
 Rettighet hefter i: KNR: 3203 GNR: 50 BNR: 434 FNR: 0 SNR: 36
 Rettighet hefter i: KNR: 3203 GNR: 50 BNR: 434 FNR: 0 SNR: 37
 Rettighet hefter i: KNR: 3203 GNR: 50 BNR: 434 FNR: 0 SNR: 38
 Rettighet hefter i: KNR: 3203 GNR: 50 BNR: 434 FNR: 0 SNR: 39
 Rettighet hefter i: KNR: 3203 GNR: 50 BNR: 434 FNR: 0 SNR: 40
 Rettighet hefter i: KNR: 3203 GNR: 50 BNR: 434 FNR: 0 SNR: 41
 Rettighet hefter i: KNR: 3203 GNR: 50 BNR: 434 FNR: 0 SNR: 42

Rettighet hefter i: KNR: 3203 GNR: 50 BNR: 434 FNR:
 0 SNR: 43
 Rettighet hefter i: KNR: 3203 GNR: 50 BNR: 434 FNR:
 0 SNR: 44
 Rettighet hefter i: KNR: 3203 GNR: 50 BNR: 434 FNR:
 0 SNR: 45
 Rettighet hefter i: KNR: 3203 GNR: 50 BNR: 434 FNR:
 0 SNR: 46
 Rettighet hefter i: KNR: 3203 GNR: 50 BNR: 434 FNR:
 0 SNR: 47
 Rettighet hefter i: KNR: 3203 GNR: 50 BNR: 434 FNR:
 0 SNR: 48
 Rettighet hefter i: KNR: 3203 GNR: 50 BNR: 434 FNR:
 0 SNR: 49
 Rettighet hefter i: KNR: 3203 GNR: 50 BNR: 434 FNR:
 0 SNR: 50
 Rettighet hefter i: KNR: 3203 GNR: 50 BNR: 434 FNR:
 0 SNR: 51
 Rettighet hefter i: KNR: 3203 GNR: 50 BNR: 434 FNR:
 0 SNR: 52
 Rettighet hefter i: KNR: 3203 GNR: 50 BNR: 434 FNR:
 0 SNR: 53
 Rettighet hefter i: KNR: 3203 GNR: 50 BNR: 434 FNR:
 0 SNR: 54
 Rettighet hefter i: KNR: 3203 GNR: 50 BNR: 434 FNR:
 0 SNR: 55
 Rettighet hefter i: KNR: 3203 GNR: 50 BNR: 434 FNR:
 0 SNR: 56
 Rettighet hefter i: KNR: 3203 GNR: 50 BNR: 434 FNR:
 0 SNR: 57
 Rettighet hefter i: KNR: 3203 GNR: 50 BNR: 434 FNR:
 0 SNR: 58
 Rettighet hefter i: KNR: 3203 GNR: 50 BNR: 434 FNR:
 0 SNR: 59
 Rettighet hefter i: KNR: 3203 GNR: 50 BNR: 434 FNR:
 0 SNR: 60
 Rettighet hefter i: KNR: 3203 GNR: 50 BNR: 434 FNR:
 0 SNR: 61
 Rettighet hefter i: KNR: 3203 GNR: 50 BNR: 434 FNR:
 0 SNR: 62
 Rettighet hefter i: KNR: 3203 GNR: 50 BNR: 434 FNR:
 0 SNR: 63
 Rettighet hefter i: KNR: 3203 GNR: 50 BNR: 434 FNR:
 0 SNR: 64
 Rettighet hefter i: KNR: 3203 GNR: 50 BNR: 434 FNR:
 0 SNR: 65
 Rettighet hefter i: KNR: 3203 GNR: 50 BNR: 434 FNR:
 0 SNR: 66
 Rettighet hefter i: KNR: 3203 GNR: 50 BNR: 434 FNR:
 0 SNR: 67
 Rettighet hefter i: KNR: 3203 GNR: 50 BNR: 434 FNR:
 0 SNR: 68
 Rettighet hefter i: KNR: 3203 GNR: 50 BNR: 434 FNR:
 0 SNR: 69
 Rettighet hefter i: KNR: 3203 GNR: 50 BNR: 434 FNR:
 0 SNR: 70
 Rettighet hefter i: KNR: 3203 GNR: 50 BNR: 434 FNR:
 0 SNR: 71
 Rettighet hefter i: KNR: 3203 GNR: 50 BNR: 434 FNR:
 0 SNR: 72
 Rettighet hefter i: KNR: 3203 GNR: 50 BNR: 434 FNR:
 0 SNR: 73
 Rettighet hefter i: KNR: 3203 GNR: 50 BNR: 434 FNR:

0 SNR: 74
 Rettighet hefter i: KNR: 3203 GNR: 50 BNR: 434 FNR:
 0 SNR: 75
 Rettighet hefter i: KNR: 3203 GNR: 50 BNR: 434 FNR:
 0 SNR: 76
 Rettighet hefter i: KNR: 3203 GNR: 50 BNR: 434 FNR:
 0 SNR: 77
 Rettighet hefter i: KNR: 3203 GNR: 50 BNR: 434 FNR:
 0 SNR: 78
 Rettighet hefter i: KNR: 3203 GNR: 50 BNR: 434 FNR:
 0 SNR: 79
 Rettighet hefter i: KNR: 3203 GNR: 50 BNR: 434 FNR:
 0 SNR: 80
 Rettighet hefter i: KNR: 3203 GNR: 50 BNR: 434 FNR:
 0 SNR: 81
 Rettighet hefter i: KNR: 3203 GNR: 50 BNR: 434 FNR:
 0 SNR: 82
 Rettighet hefter i: KNR: 3203 GNR: 50 BNR: 434 FNR:
 0 SNR: 83
 Rettighet hefter i: KNR: 3203 GNR: 50 BNR: 434 FNR:
 0 SNR: 84
 Rettighet hefter i: KNR: 3203 GNR: 50 BNR: 434 FNR:
 0 SNR: 85
 Rettighet hefter i: KNR: 3203 GNR: 50 BNR: 434 FNR:
 0 SNR: 86
 Rettighet hefter i: KNR: 3203 GNR: 50 BNR: 434 FNR:
 0 SNR: 87
 Rettighet hefter i: KNR: 3203 GNR: 50 BNR: 434 FNR:
 0 SNR: 88
 Rettighet hefter i: KNR: 3203 GNR: 50 BNR: 439
 GJELDER DENNE REGISTERENHETEN MED FLERE

For eventuelle utleggs- og arrestforretninger, samt forbehold tatt ved avhendelse, som tinglyses samme dag som andre frivillige rettsstiftelser, gjelder særskilte prioritetsregler, se tinglysningsloven § 20 andre ledd og § 21 tredje ledd.

Bestemmelser

Kommuneplanens arealdel 2023 - 2035



Innhold:

GENERELLE BESTEMMELSER	4
1. Forholdet til vedtatte arealplaner	4
2. Krav om reguleringsplan	4
3. Rekkefølgekrav	6
4. Utbyggingsavtaler	8
5. Definisjoner	8
6. Samfunnssikkerhet	8
7. Teknisk infrastruktur	9
8. Vei, transport og parkering	9
9. Miljøkvalitet og forurensning	10
10. Natur, landskap og grønnstruktur	13
11. Bevaring av kulturminner og kulturmiljø	16
BESTEMMELSER TIL AREALFORMÅL	17
12. Fellesbestemmelser til arealformål	17
13. Felles bestemmelser til boligbebyggelse	20
14. Bestemmelser til småhusområder	22
15. Bebyggelse og anlegg	27
16. Bestemmelser til andre byggeområder	29
17. Grønnstruktur	32
18. Landbruks-, natur og friluftsmål (LNFR)	33
19. Bruk og vern av sjø og vassdrag, med tilhørende strandsone	36
BESTEMMELSER TIL HENSYNSSONER	37
20. Hensynssoner landskap, naturmiljø og kulturmiljø	37
21. Hensynssoner fare og sikring	38
22. Hensynsone infrastruktur	40
23. Båndleggingssoner	40
24. Bestemmelsesområder	41

Tillegg til bestemmelsene:

1. Retningslinjer
2. Parkeringsnorm
3. Forutsigbarhetsvedtak for utbyggingsavtaler
4. Definisjoner
5. A-lista til Hurum (kulturminner)

Innledning

Planbeskrivelsen gir en nærmere begrunnelse for utformingen av og sammenhengen mellom de juridiske dokumentene arealplankart og kommuneplanbestemmelser, herunder også tilleggene definisjoner, parkeringsnorm og forutsigbarhetsvedtak. Planbeskrivelsen, plankart, planbestemmelser, retningslinjer og definisjoner må leses og forstås i sammenheng.

Planbestemmelsene er inndelt i tre hovedkapitler; generelle bestemmelser, bestemmelser til arealformål og bestemmelser til hensynssoner. Det er retningslinjer tilknyttet den enkelte bestemmelse, retningslinjen er nummerert med bokstaven R og tilsvarende nummer som bestemmelsen den tilhører, slik at retningslinjen til bestemmelse «1.1» er «R1.1». Bestemmelsene er delt inn i kapitler, hver bestemmelse står i en boks/ramme, og under denne er eventuelle opplysninger til bestemmelsen eller henvisninger skrevet i *kursiv*.

Digital versjon av kommuneplanens arealplankart med kommunens DOK-data (Det offentlige kartgrunlaget, fra GeoNorge, med aktsomhetskart) fremgår av kommunens kartløsning, som er tilgjengelig på kommunens nettside www.asker.kommune.no.

GENERELLE BESTEMMELSER (pbl. § 11-9, nr. 5)

1. Forholdet til vedtatte arealplaner

1.1 Forholdet til vedtatte kommunedelplaner (pbl. § 1-5)

Følgende kommunedelplaner gjelder i Asker:

- Kommunedelplan for Båtstø, vedtatt 14.09.2017
- Kommunedelplan for E18, vedtatt 08.11.2016
- Kommunedelplan for E134 strekningen Dagslett - E18 Lier, vedtatt 18.10.2022
- Kommunedelplan for Holmen-Slependen, vedtatt 29.01.2013
- Kommunedelplan for ny Røykenvei, vedtatt 03.01.1998

Bestemmelser til kommunedelplan skal ved motstrid gjelde foran kommuneplan, dette gjelder ikke kommunedelplan for ny Røykenvei, strekningen Gjellum – Kloppedalen (atkomstveien til Heggedal).

Arealformål i kommuneplan skal ved motstrid gjelde foran kommunedelplan, dette gjelder ikke avsatt veiformål i kommunedelplan for E18 og E134.

1.2 Forholdet til vedtatte reguleringsplaner (pbl. § 1-5)

Reguleringsplaner som er vedtatt før kommuneplanens arealdel, gjelder såfremt det ikke er motstrid med kommuneplanbestemmelser som i sin ordlyd overstyrer reguleringsplan. Det fremgår av den enkelte bestemmelse om den overstyrer reguleringsplan. Der reguleringsplan ikke har bestemmelse om forhold som fremgår i kommuneplan, er kommuneplanens bestemmelser utfyllende.

Arealformål grønnstruktur og Landbruks-, natur og friluftsområder (LNFR) i kommuneplanens arealplankart overstyrer byggeformål i reguleringsplaners arealplankart. Ved motstrid mellom andre arealformål gjelder reguleringsplanens arealformål.

Kommuneplanens bestemmelser i kapittel 20-23 for hensynssoner og båndleggingssoner, jf. kommuneplanens arealplankart, overstyrer gjeldende reguleringsplaner.

Avsatt veiformål med tilhørende bestemmelser i reguleringsplan for E134 går foran kommuneplan ved motstrid.

Følgende planer gjelder uansett i sin helhet:

- a. Reguleringsplan for Vardåsen alpinanlegg, plan 23C, vedtatt 22.6.1989
- b. Reguleringsplaner for Hogstad golfbane, plan 38F, vedtatt 9.9.1992, og 38G, vedtatt 29.4.1993, med bestemmelser.

Opplysning: Med byggeformål menes arealformål etter plan- og bygningsloven (pbl.) § 12-5 nr. 1.

2. Krav om reguleringsplan

2.1 Krav om reguleringsplan (pbl. § 11-9, nr. 1)

I områder avsatt til byggeformål, arealformål samferdselsanlegg og teknisk infrastruktur samt arealformål småbåthavn med tilhørende strandsone, kan det ikke utføres arbeid eller tiltak som nevnt i pbl. § 20-1, herunder opprettelse av ny grunneiendom og etablering av ny hovedbruksenhet, før området inngår i reguleringsplan.

Opplysning: Med byggeformål menes arealformål etter plan- og bygningsloven (pbl.) § 11-7 nr. 1.

2.2 Unntak fra krav om reguleringsplan (pbl. § 11-10, nr. 1)

2.2.1 Områder avsatt til byggeformål

I områder avsatt til byggeformål er følgende tiltak unntatt fra krav om reguleringsplan, forutsatt at tiltaket er i tråd med kommuneplanens bestemmelser:

- a. Tiltak som kan søkes uten krav til ansvarlig søker, med unntak av pbl. § 20-1, bokstav m.
- b. Tiltak unntatt søknadsplikt

- c. Tiltak i/på eksisterende bygg, herunder også tilbygg.
- d. Private/offentlig godkjente renseløsninger
- e. Riving av bygninger og anlegg, med unntak av der slike er regulert til bevaring.^{1,2}

I uregulerte områder avsatt til boligbebyggelse utenfor 100-metersbeltet langs sjø³, skal tiltak unntatt krav om reguleringsplan være i tråd med bestemmelse 14.3 Generelle boligområder.

I uregulerte områder avsatt til boligbebyggelse innenfor 100-metersbeltet langs sjø³, skal tiltak unntatt krav om reguleringsplan være i tråd med bestemmelse 14.5 Generelle boligområder innenfor 100-metersbeltet lang sjø.

2.2.2 Områder avsatt til fritidsbebyggelse og kombinert bolig- og fritidsbebyggelse

Innenfor områder avsatt til fritidsbebyggelse eller kombinert bolig- og fritidsbebyggelse (felt KBF) er tiltak som fremgår av bestemmelse 16.1 Fritidsbebyggelse og 16.2 Kombinert bebyggelse og anlegg (felt KBF), unntatt fra krav om reguleringsplan, forutsatt at tiltaket er i tråd med kommuneplanens bestemmelser.

Opplysning: Med byggeformål menes arealformål etter plan- og bygningsloven (pbl.) § 11-7 nr. 1.

1. Se bestemmelse 2.5 Krav om ny reguleringsplan ved riving av regulert kulturminne
2. Se bestemmelse 11.1 Bevaring av eksisterende bygninger og annet kulturminne.
3. 100-metersbeltet langs sjø er vist med bestemmelsesområde #6 på kommuneplanens arealplankart.

2.3 Krav om ny reguleringsplan i regulerte boligområder (pbl. § 11-9, nr. 1)

2.3.1 Utbygging i strid med gjeldende regulering

Ved samlet utbygging med 4 eller flere hovedbruksenheter i strid med gjeldende regulering skal det utarbeides ny reguleringsplan.

2.3.2 Opprettelse av ny grunneiendom eller arealoverføring i regulert boligområde

Det tillates ikke opprettelse av ny eiendom eller arealoverføring i områder regulert før 01.01.2005, uten ny reguleringsplan eller endring av gjeldende reguleringsplan. Dette gjelder også for planer vedtatt etter 1.1.2005 dersom nye tomtegrenser ikke er juridisk avklart i reguleringsplan.

Krav om regulering i første ledd gjelder ikke for opprettelse av ny eiendom eller arealoverføring i samsvar med tomtegrense (eksisterende eller ny/framtidig) angitt på reguleringsplankart hvor det fremgår av tegnforklaringen at angitt linje er tomtegrense.

2.4 Krav om ny reguleringsplan for endring av virksomhet (pbl. § 11-9, nr. 1 og nr. 6)

Såfremt forholdene nedenfor ikke er ivarettatt i gjeldende reguleringsplan, kreves ny reguleringsplan utarbeidet ved endring av virksomhet som medfører:

- a. Økt biltrafikk som utløser krav til utbedring av teknisk infrastruktur i tråd med kommunens til enhver tid gjeldende vei- og gatenorm.
- b. Støy over anbefalte støygrenser i tabell 2 i den til enhver tid gjeldende retningslinje for behandling av støy i arealplanlegging T-1442

Denne bestemmelsen gjelder ikke jernbanevirksomhet. Bestemmelsen gjelder heller ikke ved midlertidig anleggsarbeid og vedlikehold av eksisterende teknisk infrastruktur/veianlegg.

Opplysning: Vei- og gatenorm for tidligere Asker, Røyken og Hurum kommuner gjelder for sine respektive arealområder inntil ny vei- og gatenorm for Asker kommune er vedtatt.

2.5 Krav om ny reguleringsplan ved riving av regulert kulturminne (pbl. § 11-9, nr. 1)

Riving av kulturminne som er regulert til bevaring, krever ny reguleringsplan som tillater riving.

2.6 Krav om samlet plan (pbl. § 11-9, nr. 1)

2.6.1 Generelt

Kommunen kan kreve en samlet plan for flere eiendommer.

2.6.2 Krav om samlet plan for Øvre Hallenskog

For området på Øvre Hallenskog vist med bestemmelsesområde #3 på kommuneplanens arealplankart, tillates ikke opprettelse av ny grunneiendom eller ny hovedbruksenhet før det foreligger en samlet plan som ivaretar rekkefølgebestemmelser knyttet til etablering av ny hovedatkomstvei, jf. reguleringsplan for Øvre Hallenskog – atkomstvei, vedtatt 06.05.2020, samt en helhetlig løsning for grønnstruktur og infrastruktur.

2.6.3 Krav om samlet plan for Dikemarkområdet

For Dikemark sentrumsområde, vist med sentrumsformål på kommuneplanens arealplankart, kan tiltak som nevnt i pbl. § 20-1, herunder opprettelse av ny grunneiendom, ikke finne sted før det er utarbeidet en samlet områdeplan eller detaljreguleringsplan.

For det øvrige sykehusområdet på Dikemark, vist med bestemmelsesområde #2 på kommuneplanens arealplankart, kan tiltak som nevnt i pbl. § 20-1, herunder opprettelse av ny grunneiendom, ikke finne sted før det er utarbeidet ny plan, enten som kommunedelplan eller områderegulering.

2.6.4 Krav om ny samlet plan for Brønnøya

Innenfor kartlagte naturtyper (hensynssoner H560_2 og H560_3) tillates det ikke tiltak etter pbl. § 1-6 før ny reguleringsplan for Brønnøya er vedtatt.

Bruksendring av eksisterende fritidsboliger til boliger tillates ikke før ny reguleringsplan er vedtatt.

Det skal utarbeides ny samlet reguleringsplan for hele Brønnøya, nye enkeltreguleringer tillates ikke. Naturverdiene i området skal ivaretas i ny reguleringsplan. I ny reguleringsplan kan det åpnes for at enkelte eiendommer avsettes til fleksibel arealbruk.

3. Rekkefølgekrav

3.1 Rekkefølgekrav (pbl. § 11-9, nr. 4)

Utbygging av boliger og arbeidsplasser er avhengig av tilfredsstillende kapasitet på relevant sosial- og teknisk infrastruktur. Skolekapasitet, vann- og avløpssituasjon og transportkapasitet er ulik i ulike deler av kommunen. Det stilles derfor rekkefølgekrav til slik infrastruktur.

3.1.1 Sosial infrastruktur:

- a. Utbygging av nye boligfelt, og nye boligprosjekter med mer enn 10 hovedbruksenheter, kan ikke finne sted i barneskolekretsene Billingstad, Mellom Nes, Hofstad, Hvalstad, Drengsrud, Rønningen, Blakstad, Arnestad, Heggedal, Slemmestad, Frydenlund og Sætre, før nødvendig barneskolekapasitet er etablert, eller sikret etablert.
- b. Utbygging av nye boligfelt, og nye boligprosjekter med mer enn 10 hovedbruksenheter, kan ikke finne sted i ungdomsskolekretsene Solvang og Røyken, før nødvendig ungdomsskolekapasitet er etablert, eller sikret etablert.
- c. Utbygging av nye boligfelt, og nye boligprosjekter med mer enn 10 hovedbruksenheter, kan ikke finne sted innen planområdet for kommunedelplan Holmen – Slepden, før nødvendig skolekapasitet er etablert, eller sikret etablert.
- d. Innenfor felt BJ1, Elnes, skal det avsettes areal til offentlig formål, barnehage og omsorgsboliger.

3.1.2 Vann- og avløpskapasitet:

- a. Utbygging av ny bolig- og næringsbebyggelse på Storsand kan ikke finne sted før tilfredsstillende vannforsyning og spillvannsløsning er etablert, eller sikret etablert.
- b. Utbygging av ny bolig- og næringsbebyggelse i lokalområde Spikkestad kan ikke finne sted før tilfredsstillende spillvannsløsning er etablert.
- c. Utbygging av ny bolig- og næringsbebyggelse i lokalområde Sætre kan ikke finne sted før tilfredsstillende spillvannsløsning er dokumentert, og ev. sikret etablert.

3.1.3 Transportkapasitet:

- a. Nord for nullvekstlinjen¹ kan utbygging med ny næringsbebyggelse over 1000 m² BRA eller nye boligfelt med mer enn 10 hovedbruksenheter, ikke finne sted før det er dokumentert og sikret god bussframkommelighet på fylkesveiene fv. 201(Fekjan), fv. 203 (Drammensveien), fv. 167 (Røykenveien) fv. 165 (Slemmestadveien) mellom utbyggingsområdet og E18/Bærums kommunegrense. Aktuelle tiltak for å sikre god bussframkommelighet følger av retningslinje til bestemmelsen.
- b. Nesbru senterområde (felt HM1) kan ikke utbygges før ny E18 for strekningen Slependsen – Drengsrud er ferdigstilt i henhold til kommunedelplan for E18 -korridor i Asker, Slependsen – Drengsrud, vedtatt 08.11.2016
- c. Før det gis rammetillatelse for boliger i felt BL1/BL2 (Blakstad sykehus) eller felt VE2 (Vettr hotell), skal det være gjennomført tiltak som sikrer at samlet bolig-/nærings-/tjenestetrafikk med personbil fra disse feltene, ikke overstiger det antall kjøretøy/yrkesdøgn (YDT) som disse områdene genererte ved tidligere virksomhet som sykehus og hotell. Tiltak som sikrer dette, skal fastsettes ved regulering.
- d. Innenfor planområdet for kommunedelplan Holmen-Slependsen gjelder rekkefølgebestemmelser for transportkapasitet, slik de er gitt i planbestemmelsene for kommunedelplan Holmen Slependsen § 4 Rekkefølgekrav.
- e. På Dikemark kan det etableres ny virksomhet, næring og/eller inntil 250 boliger, i eksisterende tidligere sykehusbebyggelse på felt D1 og D2, uten at det stilles rekkefølgekrav knyttet til transportkapasitet.

3.1.4 Trafikksikkerhet

- a. Før utbygging av boligfelt med 4 eller flere hovedbruksenheter skal det gjennomføres en trafikksikkerhetsvurdering av skolevei og nødvendige trafikksikkerhetstiltak skal være gjennomført.
- b. Før utbygging av boligfelt med 10 eller flere hovedbruksenheter skal det sikres trygg gang- og sykkelforbindelse til nærmeste senter (nærsenter, lokalsenter eller Asker sentrum).
- c. Før utbygging av området SL10 finner sted skal:
 1. Nødvendig bussframkommelighet langs Rustadveien mellom Slemmestad og Heggedal være etablert.
 2. Gang- og sykkelvei langs hele Rustadveien være opparbeidet.
- d. Ved regulering av felt F i Røyken næringspark skal det fastsettes tiltak som sikrer trafikkapasitet og trafikksikkerhet i krysset e134/Smemyrveien. Slike tiltak skal være etablert før det gis igangsettingstillatelser i Felt F.

3.1.5 Utbyggingsrekkefølge Slemmestad

Innenfor Slemmestad, vist med bestemmelsesområde #4 på kommuneplanens arealplankart, gjelder følgende utbyggingsrekkefølge av feltene:

- a. Utbyggingsfase 1 er felt SL1, SL2, SL3, SL4, SL5, SL6, SL7 og SL8
- b. Utbyggingsfase 2 er felt SL11, SL12 og SL13
- c. Utbyggingsfase 3 er felt SL9

Opplysning:

1. Nord for nullvekstlinjen er vist med bestemmelsesområde #8 og sør for nullvekstlinjen er vist med #9 på kommuneplanens arealplankart.

4. Utbyggingsavtaler

4.1 Utbyggingsavtaler (pbl. § 11-9, nr. 2)

Det kan inngås utbyggingsavtale i tråd med forutsigbarhetsvedtaket, jf. tillegg 3.

5. Definisjoner

5.1 Definisjoner (pbl. § 11- 9, nr. 5)

Flere av begrepene brukt i kommuneplanbestemmelsene og tillegg er definert i definisjonslisten i tillegg 4 som er en presisering av kommunens praksis og hvordan disse begrepene skal forstås i kommuneplanens bestemmelser og tilleggsdokumenter.

6. Samfunnssikkerhet

6.1 Sikring mot naturskader (pbl. § 11-9 nr. 6 og 8)

6.1.1 Flom, snø-, stein-, jord- og flomskred

Bebyggelse skal sikres mot naturskade. Potensielle fareområder fremgår av aktsomhetskart i kommunens kartløsning.

I forbindelse med arealplanlegging og søknad om tiltak som ligger innenfor eller berører aktsomhetssoner, jf. aktsomhetskart i kommunens kartløsning, skal det redegjøres for nødvendige sikringstiltak.

6.1.2 Områdeskred

For alle reguleringsplaner og tiltak i områder under marin grense¹ skal fare for områdeskred vurderes jf. pbl. § 28-1.

Ved regulering og søknad om tiltak etter pbl. § 20 -1 hvor det er vurdert å være fare for områdeskred skal sikkerhet mot områdeskred dokumenteres ivaretatt av fagkyndig, og avbøtende tiltak innarbeides i reguleringsplanen og/eller byggesaken.

For at sikkerhet mot kvikkleireskred skal være ivaretatt i henhold til TEK17 må fareevalueringen være gjort i henhold til NVEs veileder 1/2019 Sikkerhet mot kvikkleireskred: vurdering av områdestabilitet ved arealplanlegging og utbygging i områder med kvikkleire og andre jordarter med sprøbruddegenskaper.

Opplysning: Se byggt teknisk forskrift (TEK 17, kapittel 7) og Norges vassdrags- og energidirektorats (NVE) retningslinjer for flom- og skredfare i arealplaner 2/2011 og veileder for sikkerhet mot kvikkleireskred 1/2019 eller senere revisjoner av disse.

1. I «Under marin grense» inngår marin strandavsetning, hav- og fjordavsetninger, og kan inneholde kvikkleire soner jf. aktsomhetskart i kommunens kartløsning.

6.2 Flomveier (pbl. § 11-9, nr. 6 og 8)

Naturlige flomveier skal ivaretas. Flomveier, drenslinjer, flomsoner, erosjon og stormflo fremgår av aktsomhetskart i kommunes kartløsning og skal legges til grunn i plan- og byggesaker.

Flomveier skal utformes slik at vannet transporteres bort uten å gjøre skade nedstrøms. Tørrbekker skal holdes åpne og fungere som flomveier. Bygninger og anlegg ved flomveier skal utformes slik at naturlige flomveier ivaretas.

Det skal avsettes areal for nye flomveier ved planlegging og søknad om tiltak som berører eksisterende flomveier. Ved etablering av flomveier skal omkringliggende arealer, som bygninger og annen infrastruktur, sikres mot flomskader.

Opplysning: Se bestemmelse 10.6, 2. avsnitt, om lukkede bekker.

6.3 Krav til overvannshåndtering (pbl. § 11-9 nr. 3 og nr. 6)

Asker kommunes til enhver tid gjeldende veileder for lokal overvannshåndtering skal legges til grunn for plan- og byggesaker. Ved søknad om tiltak skal det redegjøre for overvannshåndtering, og løsninger skal fremgå av utomhusplaner eller situasjonskart. Det skal redegjøres for tiltak ved regulering. Flomveier og fordryningsareal skal avsettes i plankart¹.

Opplysning:

1. Se veileder fra Norges vassdrags- og energidirektorat (NVE), Veileder 4/2022 Rettleiar for handtering av overvatn i arealplanar.

7. Teknisk infrastruktur

7.1 Vann og avløp (VA)-rammeplan og tekniske løsninger (pbl. § 11-9, nr. 3)

Infrastruktur for vann og avløp skal prosjekteres og etableres i henhold til kommunens til enhver tid gjeldende VA-norm. Der VA-rammeplan ikke inngår i vedtatt reguleringsplan, skal slik plan legges ved byggesøknad.

7.2 Tilknytning til vann- og avløpsanlegg for fritidsbebyggelse (pbl. § 11-9, nr. 3 jf. § 30-6)

Plan- og bygningslovens bestemmelser i § 27-1 andre til fjerde ledd, og § 27-2 andre til fjerde ledd om vannforsyning og avløp gjelder også for fritidsbebyggelse jf. pbl. § 30-6.

7.3 Renovasjonsløsning (pbl. § 11-9, nr. 3 jf. § 30-4)

Infrastruktur for renovasjon skal planlegges og etableres i henhold til kommunens til enhver tid gjeldende Renovasjonstekniske norm.

7.4 Kabler og ledningsanlegg (jf. pbl. § 11-9, nr.3)

Ved etablering av nye og utskifting av eksisterende lednings- og fiberanlegg skal disse ligge i bakken, med unntak av områder avsatt til LNF. Ved slike tiltak skal allé beplantning og verdifulle trær¹ bevares.

Opplysning:

1. Se tillegg 4, definisjon av verdifulle trær.

8. Vei, transport og parkering

8.1 Krav til tekniske løsninger for vei, adkomst og veibelysning (pbl. § 11-9, nr. 3)

Kommunale og private veier, adkomster og veibelysning skal bygges i henhold til kommunens til enhver tid gjeldende vei- og gatenorm.

8.2 Parkeringsnorm (pbl. § 11-9, nr. 5)

Kommuneplanens parkeringsnorm fremgår av tillegg 2. Parkeringsnormen skal legges til grunn for alt planarbeid og byggesaksbehandling. Parkeringsnormen gjelder der vedtatte arealplaner henviser til parkeringsnorm, samt der ikke annet er bestemt i den enkelte reguleringsplan.

8.3 Ny Røykenvei (pbl. §§ 1-6 og 11-9, nr.3)

Ny Røykenvei er vist med samferdelslinje, bestemmelsesområde # 5, på arealplankartet. Før det gis tillatelse til tiltak som berører samferdelslinjen må det foreligge positiv uttalelse fra Viken Fylkeskommune.

9. Miljøkvalitet og forurensning

9.1 Energi og klima (pbl § 11-9 nr. 3, 6 og 8)

9.1.1 Klimagassberegning

Klimagassberegninger skal utarbeides ved:

- Nybygg større enn samlet 1000 m² BRA
- Riving av eksisterende bygg større enn samlet 200m² BRA, eller 300m² drifts- / lagerbygg innen landbruk.
- Større anleggsprosjekter for bygging av vei, bruer, gang- og sykkelsti, og etablering av ledningsnett for vann- og avløp som innebærer inngrep i terreng.

9.1.2 Energiplan

Det skal lages en energiplan for nybygg større enn samlet 1000 m² BRA, og ved feltutbygging med mer enn 10 hovedbruksenheter.

9.1.3 Utslippsfrie bygge- og anleggsplasser

Maskinene og kjøretøyene på bygge- og anleggsplassen bør være elektriske eller bruke hydrogen eller biogass der slike løsninger er kommersielt tilgjengelig. Som maskiner på bygge- og anleggsplassen regnes også aggregater og kompressorer.

9.2 Lysforurensning (pbl. § 11-9, nr. 6)

Ved lyssetting skal mengde lysforurensning begrenses. Belysning skal være funksjonell og begrenses med hensyn til antall lyskilder, lysstyrke og utforming.

9.3 Støy og luftforurensning (pbl. § 11-9, nr. 6)

9.3.1 Grunnlag for regulering og søknad om tiltak

Ved regulering og søknad om tiltak skal til enhver tid gjeldende:

- Retningslinje for behandling av luftkvalitet i arealplanleggingen T-1520 følges.
- Retningslinje for behandling av støy i arealplanlegging T-1442 følges. Herunder skal støy utredes i henhold til anbefalingene i T-1442 ved planlegging av og søknad om ny støyfølsom bebyggelse, støyende anlegg eller virksomhet. Videre skal grenseverdiene og kvalitetskriteriene i T-1442 legges til grunn.

9.3.2 Støysonekart

Kommunens støysonekart for vei og jernbane er grunnlag for vurdering av ny bebyggelse og behov for støyfaglig utredning. Se kommunens kartløsning.

9.3.3 Krav til støyfaglig utredning i gul og rød støysone

Der forhold til støy ikke er vurdert i reguleringsplan, eller støyvurderingen er eldre enn 10 år skal det ved oppføring av ny bebyggelse eller endring av eksisterende bebyggelse med støyfølsomt bruksformål¹ eller opprettelse av ny grunneiendom, utarbeides en støyfaglig utredning, jf. krav beskrevet i bestemmelse 9.3.6 Støyfaglig utredning.

9.3.4 Gul støysone – vurderingssone

9.3.4.1 Ny bebyggelse

Nye bygninger til støyfølsomt bruksformål¹ kan oppføres i områder med samlet støynivå utenfor vindu opp til L_{den} 65 dB fra vei og L_{den} 68 dB fra jernbane, jf. T-1442 under følgende vilkår:

- Minste uteoppholdsareal (MUA) for skoler, barnehager og boliger skal ikke ha støynivå over grenseverdier i T-1442, tabell 2.²
- Alle boenheter (*primære og sekundære*) har en stille side (støynivå opp til L_{den} 55 dB utenfor fasade)
- Minimum 50 % av antall rom til støyfølsom bruk skal ha vindu mot stille side (*støynivå opp til L_{den} 55 dB utenfor vindu*)
- Minimum 3 soverom (i hver boenhet) skal ha vindu mot stille side (støynivå opp til L_{den} 55 dB utenfor vindu)
- Vinduer i soverom mot støy- og soleksponert side bør ha utvendig solavskjerming og behovet for kjøling må vurderes
- Grenseverdiene for innendørs lydnivå fra utendørs lydkilder er ivaretatt iht. lydklasser definert i byggt teknisk forskrift

Nødvendige utredninger, avveiinger og avbøtende tiltak foretas og fastsettes gjennom støyfaglig utredning.

9.3.4.2 Eksisterende bebyggelse

Eksisterende bygninger med støyfølsomt bruksformål¹ innenfor gul støysone kan utvides, påbygges og bruksendres under følgende vilkår:

- Tiltaket fører ikke til ny boenhet, med mindre vilkår i §9.3.4.1 -ny bebyggelse- er oppfylt. For sekundær boenhet stilles samme støykrav som for tilhørende hovedbruksenhet.
- Nye soverom skal ha vindu mot stille side (*støynivå opp til L_{den} 55 dB utenfor vindu*)
- Grenseverdiene for innendørs lydnivå fra utvendige støykilder er ivaretatt iht. lydklasser definert i byggt teknisk forskrift.

Nødvendige utredninger, avveiinger og avbøtende tiltak foretas og fastsettes gjennom støyfaglig utredning.

9.3.5 Rød støysone – forbudssone

Dersom støynivået ved skjerming reduseres til et nivå under grenseverdiene for rød støysone gjelder bestemmelser for gul støysone med vilkår som angitt bestemmelse 9.3.4.

9.3.5.1 Ny bebyggelse

Oppføring av nye bygninger til støyfølsomt bruksformål¹ eller opprettelse av ny grunneiendom til slikt formål, kan ikke finne sted i områder som faller inn under rød støysone i henhold til T-1442, tabell 1.

9.3.5.2 Eksisterende bebyggelse

Eksisterende bygninger til støyfølsomt bruksformål¹ innenfor rød støysonen kan ikke gjenoppbygges, utvides, bruksendres eller påbygges. Etablering av nye boenheter er ikke tillatt.

9.3.5.3 Avviksområder for støy

Innenfor avvikssone for støy, vist med bestemmelsesområde #1 på kommuneplanens arealplankart, kan ny bebyggelse med støyfølsomt bruksformål¹ (med unntak av nye skoler og barnehager) oppføres og eksisterende bebyggelse med støyfølsomt bruksformål¹ utvides og påbygges i områder med støynivå utenfor vindu opp til L_{den} 70 dB fra vei og L_{den} 73 dB fra jernbane, jf. T-1442 på følgende vilkår:

- Minste uteoppholdsareal (MUA) for skoler, barnehager og boliger skal ikke ha støynivå over grenseverdier i T-1442, tabell 2.²

- Alle boenheter (primære og sekundære) har en stille side (støynivå opp til L_{den} 55 dB utenfor fasade)
 - Minimum 50 % av antall rom til støyfølsom bruk skal ha vindu mot stille side (støynivå opp til L_{den} 55 dB utenfor vindu)
 - Minimum 1 soverom (i hver boenhet) skal ha vindu mot stille side (støynivå opp til L_{den} 55 dB utenfor vindu)
 - Vinduer i soverom mot støy- og soleksponert side bør ha utvendig solavskjerming og behovet for kjøling må vurderes
 - Grenseverdiene for innendørs lydnivå fra utendørs lydkilder er ivaretatt iht. lydklasser definert i byggt teknisk forskrift
- Nødvendige utredninger, avveiinger og avbøtende tiltak foretas og fastsettes gjennom støyfaglig utredning.

9.3.6 Støyfaglig utredning

Støyfaglig utredning skal dokumentere at støymessige forhold er ivaretatt i henhold til en hver tid gjeldende retningslinje for behandling av støy i arealplanlegging T-1442, og at grenseverdier i T-1442, tabell 2 tilfredsstilles.

9.3.7 Støy i bygge- og anleggsfasen

Retningslinje T-1442 for støy i arealplanlegging, gjøres juridisk bindende også for bygge- og anleggsfasen for søknadspliktige tiltak jf. pbl. § 20-1. Der det kan forventes overskridelse av støygrensene ved bygge- og anleggsarbeid skal det utarbeides en plan for håndtering av støy i bygge- og anleggsfasen. Arbeid som overskrider støygrensene i tabell 4 i T-1442 skal ikke skje om natten. Planen skal sendes inn samtidig med søknad om rammetillatelse og oppdateres for hver igangsettingstillatelse.

Opplysning:

- Se tillegg 4, definisjon av bebyggelse med støyfølsomt bruksformål (boliger, sykehus, pleieinstitusjoner, fritidsboliger, skoler, barnehager, kontor og overnattingssted).
- Se bestemmelse 12.3.1.d om krav til støynivå på uteoppholdsareal.

10. Natur, landskap og grønnstruktur

10.1 Masseforvaltning (pbl. § 11-9, nr. 1, 3 og 8)

10.1.1 Arealer for masseforvaltning

Områder avsatt til råstoffutvinning framgår av arealplankartet. Områder som er avsatt til råstoffutvinning tillates ikke bebygget eller benyttet på en måte som vanskeliggjør framtidig utvinning av mineralske ressurser.

Uttak og mottak av masser, deponi, samt arealer for mellomlagring og gjenbruk av masser tillates ellers kun i område ATA1 og ATA2 såfremt området inngår i godkjent reguleringsplan.

Opplysning: Se også bestemmelse 2.4 om krav om ny reguleringsplan.

10.2 Sikring av gangadkomster til grøntområder (pbl. §11-9, nr. 6)

I regulerings-, dele- og byggesaker skal aktuelle gangadkomster, stier og smett til grønnstruktur og friluftsområder sikres/gjennomføres.

10.3 Opparbeidelse av nye turveier og skiløyper (pbl. § 11-9 nr. 3 og nr. 6)

Opparbeidelse av nye turveier og skiløyper med bruksbredde på mer enn 2 meter og som medfører vesentlig terrengbearbeiding eller fjerning av vegetasjon ut over normal skjøtsel, tillates kun i henhold til reguleringsplan.

Opplysning: Se R 10.3, og bestemmelser om opparbeidelse av sti og turvei innenfor områder avsatt til grønnstruktur og blågrønnstruktur, kap. 17.

10.4 Omdisponering av dyrket mark (pbl. § 11-9, nr. 6 og 8)

I alle typer plan- og byggesaker som innebærer formålsendring fra LNF eller omdisponering av dyrka eller dyrkbar mark, skal det kreves matjordplan. Matjordplan skal dokumentere at:

- Matjord sikres og forflyttes til andre dyrkbare og dyrkede arealer slik at den fortsatt kan utnyttes til matproduksjon.
- Uønskede fremmede arter eller planteskadegjørere håndteres slik at spredning av uønskede arter unngås.
- All matjord skal flyttes før igangsetting av annet arbeid. Matjord skal ikke lagres, men tilføres direkte nytt areal.

Matjordplan skal forelegges kommunens landbruksmyndighet for uttalelse. Bestemmelsen gjelder ikke innenfor avsatt arealformål baneformål.

10.5 Naturmangfold (pbl. §11-9, nr. 6)

Ved søknad om tiltak, skal det redegjøres for hvordan prinsippene i §§ 8–12 i naturmangfoldloven vedrørende naturmiljø, viktige naturtyper og biologisk mangfold er ivaretatt.

Dersom vurderingen av naturmangfold viser mangelfull kunnskap, ved søknad om tiltak i uregulerte områder eller i områder med reguleringsplan vedtatt før 01.01.2010, skal det gjennomføres kartlegging av naturmangfold inkl. naturtypekartlegging. Naturtypekartlegging skal utføres av fagkyndig biolog. Nye kartlegginger skal legges inn i Miljødirektoratets karttjeneste Naturbase og Artsdatabankens karttjeneste Artskart.

10.6 Vassdrag¹ (bekk, elv, dam og liknende) (pbl. §§ 11-9, nr. 5 og 11-11, nr. 5)

Det skal tas hensyn til vassdrag i alle arealtiltak som berører vassdraget. Åpne strekninger av elver, bekker, vann og dammer skal opprettholdes, og miljøtilstanden for vannforekomsten skal ikke påvirkes negativt.

Det tillates ikke å lukke bekker/vassdrag. Ved alle planer og tiltak som berører lukkede bekker skal gjenåpning vurderes. Dersom dette ikke lar seg gjøre, skal det begrunnes.

Ved tiltak nær vassdrag skal det i en tidlig planfase avklares om det kreves avbøtende tiltak eller plangrep for å hindre forurensning i anleggsperioden eller senere. Det skal legges vekt på å unngå avrenning av partikler.

10.6.1 Byggegrense mot vassdrag:

Der det langs vassdrag¹ ikke er definert hensynssone, gjelder følgende byggegrense mot vassdrag:

- Minste avstand 30 meter i områder avsatt til LNF
- Minste avstand 20 meter i områder avsatt til byggeformål² og blågrønnstruktur.

Der det er fastsatt byggegrense langs vassdrag i vedtatt reguleringsplan gjelder denne. Der det ikke er fastsatt byggegrense mot vassdrag i gjeldende reguleringsplaner tilsvarer byggegrensen avgrensingen av hensynssone Bevaring naturmiljø - Vassdrag H560_1.

Tiltak etter pbl. § 1-6 er ikke tillatt nærmere vassdrag enn byggegrensene angitt ovenfor, følgende tiltak er likevel tillatt nærmere enn angitt byggegrense, forutsatt at tiltakene ikke er i konflikt med verdifulle arts- og naturforekomster, og er i tråd med kommuneplanens øvrige bestemmelser:

- Tiltak på eksisterende bygg som ikke medfører økning i BYA, utvidelse eller plassering nærmere vassdrag.
- Vedlikehold av eksisterende og godkjent; anlegg, teknisk infrastruktur og vei,
- Vedlikehold av eksisterende stier, og varsom tilrettelegging for natur opplevelser og friluftsliv.
- Byggverk og tekniske installasjoner som har sammenheng med vassdraget¹, herunder også vedlikehold av eksisterende dammer, broer, flom- og erosjonssikring.

10.6.2 Vegetasjonsbelte:

Innenfor hensynssone H560_1 skal det langs vassdragene¹ opprettholdes et naturlig vegetasjonsbelte hvor vegetasjon skal bevares på minst 20 meter i områder avsatt til LNF og 10 meter i områder avsatt til byggeformål² og blågrønnstruktur, med mindre annet følger av reguleringsplan vedtatt etter 01.01.2010.

Skånsom skjøtsel av kantvegetasjon er tillatt forutsatt at det ikke medfører forringelser av naturkvalitetene (biotopendring). Avstander måles på begge sider av vassdrag, horisontalt inn på land fra elve- eller bekkekant ved normal vannføring.

Ved brøyting skal det vises hensyn til vegetasjonsbeltet langs vassdrag, snølagring tillates ikke innenfor vegetasjonsbeltet.

Opplysning: Se bestemmelse 6.2 om flomveier, og vannressursloven § 11 (kantvegetasjon).

1. *Se tillegg 4, definisjon av vassdrag.*

2. *Med byggeformål menes arealformål etter plan- og bygningsloven (pbl.) § 11-7 nr. 1.*

10.7 Byggegrense mot sjø (§ 11-9, nr. 5 og 6)

Byggegrense mot sjø er vist med juridisk linje på kommuneplanens arealplankart. Nærmere sjø enn angitt byggegrense tillates ikke tiltak etter pbl. § 1-6, annet enn:

- Tiltak for tilrettelegging av offentlige; friområder, parker, kyststi, turstier, sanitæranlegg og HC-parkering, til allmenn ferdsel og bruk.
- Påfylling av stedegeen sandtype² på eksisterende offentlig sandstrand.
- Regulert småbåthavn i tråd med bestemmelse 19.2
- Regulert brygge eller molo i tråd med bestemmelse 10.8.1.
- Gjenoppføring/reparasjon av tidligere godkjent brygge i tråd med bestemmelse 10.8.2.
- Nyetablering, vedlikehold, flytting og fjerning av offentlige anlegg til navigasjonsmessig bruk.

- g. Offentlig godkjente vann- og avløpsanlegg, forutsatt at disse ikke medfører søknadspliktige terrengendringer.
- h. Tilbygg på inntil 8m² for sanitæranlegg når følgende vilkår er oppfylt:
- 1) Tilbygget er nødvendig for å sikre avkloakking av eiendommen ved tilkobling til godkjent vann- og avløpsanlegg, og
 - 2) det kan dokumenteres at sanitæranlegg ikke kan integreres i eksisterende bebyggelse, og
 - 3) tilbygget plasseres i tilknytning til hovedbruksenhet, i retning bort fra sjø, og
 - 4) tilbygget har materialbruk og fargevalg som ikke medfører økt fjernvirkning mot sjø.
- Nærmere sjø enn angitt byggegrense er det ikke tillatt å fjerne vegetasjon, utenom normal skjøtsel. Verdifulle trær¹ skal bevares.

Opplysning:

1. Se tillegg 4, definisjon av Verdifulle trær.
2. Se tillegg 4, definisjon av stedegen sandtype.

10.8 Brygger og sandstrender (pbl. §§ 1-5, 11-9, nr. 5 og 11-10 nr. 5)

10.8.1 Regulerte brygger

- Oppføring av nye brygger og lignende tiltak tillates kun der dette følger av reguleringsplan vedtatt etter 11.09.1993. I områder som omfattes av reguleringsplaner som åpner for oppføring av brygger og lignende gjelder følgende:
- a. Det tillates én fastbrygge på maks 10 m² per eiendom med strandlinje.
 - b. Fastbrygger som oppføres langsetter sjøkanten skal ikke ta opp mer enn 6 meter av strandlinjen.
 - c. Der hvor det er langgrunt tillates i tillegg flytebrygge ut til sjødybde på 1,5 meter middelvannstand. Lengden på flytebryggen må ikke overstige 10 meter inkludert landgang, og bredden skal være maksimalt 2,4 meter.
 - d. Fastbrygger skal som hovedregel bygges som pelebrygge eller utkraget brygge.
 - e. Sprengningsarbeider tillates ikke
 - f. Støping i sjøbunn i form av tett konstruksjon/bølgebryter tillates ikke.
 - g. Molo, steinfyllinger og andre bunnmurte brygger er ikke tillatt, annet enn der det følger av reguleringsplan.
 - h. Utriggere tillates ikke.
 - i. Det er ikke tillatt å etablere rekkverk/levegger, lyssetting, flaggstenger eller andre privatiserende elementer på eller ved bryggen.
- Bestemmelsen gjelder ikke regulert felles bryggeanlegg eller småbåthavn.

10.8.2 Etablerte brygger

- Endring, riving og gjenoppføring av lovlig etablert brygge er tillatt på følgende vilkår:
- a. Det kan dokumenteres at det er mindre enn 5 år siden bryggen ble skadet/ødelagt og fungerte etter sin hensikt.
 - b. Tiltaket medfører ikke utvidelse av opprinnelig godkjent brygge
 - c. Tiltaket ellers er i tråd med bestemmelse 10.8.1 Regulerte brygger, bokstav b, c, d, e, h og i.

10.8.3 Sandstrender

Det tillates ikke etablering av kunstige sandstrender eller påfylling av ikke-stedegen sandtype¹, hverken på land eller i sjø. Tiltak i sjø krever tillatelse fra statsforvalteren.

Opplysning: Etablering av bøyer er søknadspliktig etter havne- og farvannsloven.

1. Se tillegg 4, definisjon av stedegen sandtype.

11. Bevaring av kulturminner og kulturmiljø

11.1 Bevaring av eksisterende bygninger og annet kulturmiljø (pbl. § 11-9, nr. 7)

11.1.1 Ved nye tiltak og regulering

Ved nye tiltak og ved regulering skal det tas særlig hensyn til kulturminner og kulturmiljøer, herunder historiske hageanlegg, tufter og andre spor etter eldre bosetning, dyrkingsspor, stier, maritime kulturminner, industrielle kulturminner, tradisjonslokalteter, tradisjonelle industrimiljøer og anlegg, inkl. Is dammene, bergverk/gruvevirksomhet etc. Den kulturhistorisk verdifulle bebyggelsen skal søkes bevart, og områdenes særpregede miljø og identitet skal sikres. Også parker, friareal, hager, alleer og verdifulle trær skal i størst mulig grad bevares. Nye bygninger skal tilpasses eksisterende bebyggelsesstruktur, gateløp, høyder, volum og formspråk. Nye tiltak skal ikke redusere områdets miljø- og verneverdi.

11.1.2 Bebyggelse og anlegg med høy verneverdi

Bebyggelse og anlegg med høy verneverdi skal bevares, i tråd med tidligere vedtatte kulturminneplaner:

- a. Plan for faste kulturminner i Asker, vedtatt 08.11.2016
- b. Liste over prioriterte kulturminner og kulturmiljøer i Røyken, etter vedtak av 14.12.2017
- c. Liste som viser verneverdi for vurderte bygg i Hurum (A-listen), etter vedtak av 09.04.2019

For bebyggelse med høy verneverdi gjelder følgende:

- a. Riving av bebyggelse, herunder konstruksjoner og anlegg, er ikke tillatt.
- b. Bygningene kan settes i stand under forutsetning av at takform, fasadeutforming, materialbruk og detaljering er lik eksisterende, eller tilbakeføres til tidligere utseende.
- c. Mindre tilbygg og påbygg kan tillates, dersom endringene underordnes bygningens hovedform og -volum, material- og fargebruk og utformes på en slik måte at bygningen beholder sin verneverdi.

11.1.3 Bygninger og anlegg fra før 1950 eller SEFRAK-registrert, med ikke avklart verneverdi

Ved søknad som innebærer fjerning, skjemming, riving eller ombygging av kulturminner, bygninger og anlegg som er fra før 1950 eller SEFRAK-registrert, med ikke avklart verneverdi, kan kommunen stille krav om kulturminnefaglig vurdering av verneverdien til kulturminnene, bygningene eller anleggene. Dette omfatter også tradisjonslokalteter og alle andre typer kulturminner fra nyere tid, som ikke er automatisk fredet i henhold til Lov om kulturminner.

11.1.4 Kulturminne som sekundær boenhet

På eksisterende tomter avsatt til boligbebyggelse hvor det er tillatt med sekundær boenhet, kan den sekundære boenheten etableres i eksisterende frittliggende bygning som er registrert som kulturminne, under følgende forutsetninger:

- a. Tiltaket medfører ikke økt boligvolum. Hele bygningen kan tas i bruk som sekundær boenhet
- b. Bygningen beholder sin verneverdi
- c. Boligen er tilknyttet godkjent vann- og avløpsanlegg
- d. Tiltaket har vært på høring hos Fylkeskommunen, og tiltak beliggende i 100m-beltet har vært til høring hos Statsforvalter

Endring av boenhet som nevnt over utløser ikke krav til opparbeidelse av vei for ny boenhet iht. vei- og gatenormal.

11.1.5 Ved søknad om riving av kulturminne²

Ved søknad om riving av et kulturminne eller ved søknad om tiltak som vil kunne påvirke et kulturmiljø skal det foreligge en kulturminnefaglig vurdering av verneverdien av kulturminnet i seg selv, av kulturminnets rolle i det fysiske miljø det befinner seg i, og av konsekvenser for kulturmiljøet.

Søknad om riving av kulturminner med høy verneverdi, eller tiltak som vil kunne påvirke et kulturmiljø med høy verneverdi, skal forelegges fylkeskommunens kulturminnemyndighet før eventuell tillatelse.

11.1.6 Solcelleanlegg på kulturminner og i kulturmiljø, jf. pbl. § 11-9 nr. 6

Etablering av solcelleanlegg på bygninger med formell vernestatus, fredet, eller vernet etter pbl., eller på bygninger innenfor kulturmiljø fastsatt i plan, er ikke tillatt uten samtykke fra kommunen (kulturminneforvalter). Tillatelse kan kun gis dersom anlegget ikke forringer kulturminneverdien av bygningen eller kulturmiljøet.

Opplysning: Se tillegg 5, A-liste fra Hurum kommune.

1. Se bestemmelse 2.5 Krav om ny reguleringsplan ved riving av regulert kulturminne.

BESTEMMELSER TIL AREALFORMÅL

12. Fellesbestemmelser til arealformål

12.1 Bevaring av vegetasjon før regulering (pbl. § 11-9 nr. 1, 4 og 6)

For områder avsatt til byggeformål, arealformål samferdselsanlegg og teknisk infrastruktur samt småbåthavn med krav om reguleringsplan tillates ikke fjerning av trær eller annen verdifull vegetasjon, utover normal skjøtsel, før området inngår i en reguleringsplan og status til terreng og vegetasjon er fastsatt. Dette gjelder ikke tiltak som er unntatt plankravet jf. bestemmelse 2.2

12.2 Terrenginngrep, plassering og grøntareal (pbl. § 11-9, nr. 5)

12.2.1 Plassering og terrenginngrep

Ved alle tiltak etter plan- og bygningsloven skal det legges stor vekt på bevaring av eksisterende terreng og vegetasjon. For å unngå større fyllinger og skjæringer ved plassering i terreng, skal høydeforskjellen på tomten tas opp i bebyggelsen. Tiltak skal tilpasses terreng og landskap, ikke omvendt.

Terrenginngrep for å oppnå høyere utnyttelse, annen plassering eller høyere gesims- og terrenghøyde enn tomtens naturlige topografi legger til rette for, tillates ikke utenfor byggverkets fotavtrykk, med mindre det følger av reguleringsplan. Utfylling/igjenfylling skal kun skje med rene masser.

Bestemmelsen gjelder ikke for samferdselsanlegg og teknisk infrastruktur, arealformålet ATA1-2, eller områder avsatt til massedeponi, masseinntak eller råstoffutvinning i kommuneplan eller reguleringsplan.

12.2.2 Andel grøntareal

Der ikke annet er bestemt i reguleringsplan, skal områder avsatt til byggeformål, utenom sentrumsformål, ha en andel grøntareal¹ på bakkenivå som er minimum 30 % av netto tomteareal.

Opplysning: 1. se definisjon av Grøntareal i tillegg 4 definisjoner.

12.3 Uteoppholdsareal, leke- og aktivitetsareal (pbl. § 11-9, nr. 5)

Minste uteoppholdsarealet (MUA) inndeles i tre kategorier: MUA privat, MUA felles og MUA lekeareal. Der ikke annet er bestemt i den enkelte reguleringsplan, gjelder følgende for uteoppholdsareal:

12.3.1 Fellesbestemmelser for minste uteoppholdsareal (MUA)

- Uteoppholdsarealet skal være egnet til lek, aktivitet, opphold og rekreasjon. Areal avsatt til ferdsel (sykling, kjøring, parkering, renovasjon og lignende) skal ikke medregnes i uteoppholdsarealet (MUA).
- Uteoppholdsarealet skal ligge på terreng og skal ikke være brattere enn 1:3. Ved planlegging av nye boligområder og opprettelse av ny grunneiendom skal 25 % av uteoppholdsarealet ikke være brattere enn 1:16.
- Utforming av gode uteoppholdsarealer skal ikke medføre uheldig planering/oppfylling av terreng, jf. bestemmelse 12.2.1.
- Alle uteoppholdsareal som inngår i MUA, skal ha støynivå under Lden 55dB, og tilfredsstillende nasjonale normer og anbefalinger knyttet annen forurensning, herunder også aktsomhet for magnetfelt og strålefare.
- Ved regulering skal minst 50 % av alle uteoppholdsareal som inngår i MUA skal være solbelagt kl. 15 ved vår- og høstjevndøgn.
- Alle private uteoppholdsarealer (MUA privat) skal ha min. 3 timer sammenhengende dokumentert soltilgang ved vår- og høstjevndøgn.
- For øvrig gjelder særskilte krav til minste uteoppholdsareal i henhold til tabellen i retningslinje R 12.3.

12.3.2 Fellesbestemmelser for minste uteoppholdsareal lekeareal (MUA)

- Lekearealer skal gi muligheter for ulike typer lek til alle årstider. De skal kunne brukes av ulike aldersgrupper og gi mulighet for samhandling mellom barn, unge og voksne.
- Lekeareal for barn i ulike aktivitetsgrupper skal framgå av illustrasjonsplan og utomhusplanen.
- Utomhusplan med beskrivelse skal redegjøre for lokalisering av ulike funksjoner i forhold til hverandre, sol, støy, forurensning og vind. Eventuelle fysiske skiller mellom ulike bruksformål må framgå.
- Innenfor lekearealer skal det redegjøres for bevaring og integrering av eksisterende terreng og vegetasjon.

12.4 Byggegrense mot vei (pbl. § 11-9, nr. 5)

12.4.1 Byggegrense mot kjørevei

I områder avsatt til byggeformål, samferdselsanlegg og teknisk infrastruktur, der det ikke er definert byggegrense i gjeldende reguleringsplan/kommunedelplan, gjelder følgende:

- Mot fylkesveier i områder med sentrumsformål er byggegrense 15 meter.
- Mot Semsveien, Rustadveien, Vollenveien, Heggedalsveien, Kirkeveien, Gamle Drammensvei, Blakstadmarka, Langenga, Bleikerveien sør for kryss Røykenveien og mot Drammensveien vest for Slottsberget, Liahagen, Dikemarkveien, er byggegrense 20 meter.
- Mot fylkesveier for øvrig er byggegrense 30 meter.
- Mot kommunale og private veier følger byggegrense av kommunens til enhver tid gjeldende vei- og gatenorm.

Avstanden skal måles fra midtlinjen i to-felts vei, og fra midtlinje i nærmeste kjørebane ved flere enn to felt.

12.4.2 Byggegrense mot gang og sykkelvei

Såfremt annet ikke fremgår av reguleringsplan, er byggegrensen for gang og sykkelvei:

- 15 meter i LNFR-områder
- 7 meter i andre områder

Avstand måles fra midtlinjen i gang og sykkelveien.

12.5 Avkjørsel til eiendommer (pbl. § 11-10, nr. 4)

Det tillates kun én avkjørsel per eiendom, med mindre gjeldende reguleringsplan/kommunedelplan angir annet. I LNFR-områder kan flere avkjørsler per eiendom tillates med tillatelse fra veieier, jf. bestemmelse 18.1.2

Ved regulering/etablering av ny boligtomt skal avkjørsel skje direkte fra offentlig vei eller fra felles boligvei.

Der slik felles boligvei betjener flere eiendommer, skal arealet reguleres til felles boligvei og etableres som fellesareal (realsameie) for de eiendommene veiarealet skal betjene.

12.6 Mobilitetspunkt (pbl. § 11-9, nr. 5)

Der mobilitetspunkt ikke er angitt i reguleringsplan, kan mobilitetspunkt etableres i områder avsatt til sentrumsformål, samferdselsanlegg og teknisk infrastruktur, så fremt:

- Tiltaket ikke hindrer for trafikkavvikling og fremkommelighet for gående og syklende.
- Tiltaket ikke kommer i konflikt med vann- og avløpsledninger, flomveier, frisikt, byggegrense mot kryss, areal til veivedlikehold, turstier og allmenn ferdsel
- Tiltaket ikke opptar areal for biloppstilling
- Det er tilgang til parkering for henting og levering
- Tiltaket har en god estetisk utforming og plassering

12.7 Returpunkt, pakkeautomater etc. (pbl. §§ 11-9, nr. 5 og 11-10 nr. 1)

Der ikke annet følger av reguleringsplan, kan returpunkt, pakkeautomater etc. plasseres i områder avsatt til byggeformål så fremt:

- Tiltaket ikke hindrer for trafikkavvikling og fremkommelighet for gående og syklende.
- Tiltaket ikke kommer i konflikt med vann- og avløpsledninger, flomveier, frisikt, byggegrense mot kryss, areal til veivedlikehold, turstier og allmenn ferdsel
- Tiltaket ikke opptar areal for biloppstilling
- Det er tilgang til parkering for avlevering/henting.
- Tiltaket har en god estetisk utforming og plassering

12.8 Nettstasjoner (pbl. § 11-9, nr. 5)

Der ikke annet er bestemt i den enkelte reguleringsplan vedrørende nettstasjoner, gjelder følgende:

- Nettstasjoner tillates oppført i områder avsatt til byggeformål¹, samferdselsanlegg og teknisk infrastruktur, samt i LNF-områder i forbindelse med fremføring av strøm til eksisterende og godkjent bebyggelse.
- Nettstasjoner tillates ikke oppført på områder avsatt til uteoppholdsareal (lekeplass) eller innenfor hensynsone for Naturmiljø (H560_1-3), hensynsone nedslagsfelt drikkevann (H110) Faresone Flom (H320), faresone ras og skred (H310) eller båndleggingsone H720, H730 og H735.
- Nettstasjon tillates i tillegg til fastsatt utnyttelse.
- Nettstasjonen skal i utforming og plassering tilpasses omgivelsene, ved plassering innenfor hensynsone kulturmiljø (H570_1-4) skal utforming og plassering avklares med kommunens byggesaksavdeling (kulturminnegruppe).
- Nettstasjoner tillates oppført utenfor regulerte byggegrenser, og inntil 2 meter fra eiendomsgrense og regulert vei.
- Nettstasjoner skal ikke komme i konflikt med vann- og avløpsledninger, flomveier, frisikt, byggegrense mot kryss, areal til veivedlikehold, turstier og allmenn ferdsel.
- Nettstasjoner skal ha minimum 5 meter avstand fra annen bebyggelse.

12.9 Estetiske krav til bebyggelse og anlegg (pbl. § 11-9, nr. 6)

Alle plan- og byggesaker skal inneholde en redegjørelse og vurdering av tiltakets estetiske sider, både i forhold til seg selv, til omgivelsene og til fjernvirkning.

Ved søknad om oppføring av nybygg og tilbygg/påbygg, skal det utarbeides terrengsnitt som viser eksisterende og ferdigplanert terreng med oppriss av tiltaket og bebyggelse på naboeiendommer. Eiendomsgrenser og byggegrenser skal fremgå av illustrasjonen.

12.10 Skilt- og reklameinnretninger (pbl. § 11-9, nr. 5)

Skilt og reklameinnretninger skal være i henhold til de til enhver tid gjeldende bestemmelser for skilt og reklameinnretninger i Asker kommune.

Skilt til offentlige og samfunnsnyttige institusjoner i henhold til bestemmelser for skilt og reklameinnretninger skal forelegges kommunen for vurdering av unntak fra søknadsplikt.

13. Felles bestemmelser til boligbebyggelse

13.1 Feltutbygging (pbl. § 11-9, nr. 5)

Utbygging av boligfelt med 4 eller flere hovedbruksenheter tillates kun i prioriterte vekstområder¹, eller på arealer avsatt til framtidig boligbebyggelse på kommuneplanens arealplankart, med mindre annet fremgår av reguleringsplan.

Opplysning: Arealer avsatt til framtidig boligbebyggelse fremgår av boligbyggeprogrammet, og er gitt feltnavn. Se også retningslinje R. 13.1

1. Prioriterte vekstområder er vist med bestemmelsesområde #7 på kommuneplanens arealplankart.

13.2 Sosiale boformer (pbl. § 11-9, nr. 5)

Det kan etableres sosiale boformer hvor en gruppe boliger er knyttet til både innvendige og utvendige fellesarealer. Fellesarealet skal være samlet, og i direkte tilknytning til boenhetene. Det skal være varierte boligstørrelser tilrettelagt for en variert beboergruppe.

Opplysning: Se tillegg 4, definisjon av sosiale boformer, og R13.2.

13.3 Sekundær boenhet (pbl. § 11-9, nr. 5)

Sekundær boenhet¹ tillates kun i tilknytning til enebolig og skal være integrert i hovedbruksenheten, med mindre annet er bestemt i den enkelte reguleringsplan, eller i bestemmelser 14.3, 14.4 og 14.5, jf. 11.1.4.

Maksimal størrelse på sekundær boenhet er 60 m² BRA per tomt + bodareal på inntil 5 m² BRA, med mindre annet er bestemt i den enkelte reguleringsplan. Overbygget parkering for sekundær boenhet inngår ikke i maksimal størrelse.

Opplysning: Se bestemmelse 11.1.4 om Kulturminne som sekundær boenhet, og bestemmelser 8.2 og 12.3 med krav til parkering og uteoppholdsareal

1. Se tillegg 4, definisjon av boenhet og sekundær boenhet.

13.4 Plassering av mindre støttemurer og mindre terrenginngrep utenfor byggegrense i områder med frittliggende småhusbebyggelse (pbl. § 11-9, nr. 5)

13.4.1 Støttemur og mindre terrenginngrep utenfor regulert byggegrense.

For regulert boligtomt med frittliggende småhusbebyggelse, tillates det mindre støttemurer og mindre terrenginngrep utenfor regulert byggegrense, forutsatt at:

- De mindre tiltakene ikke er i konflikt med verne- og hensynsone, vann- og avløpsledninger, flomveier, frisikt eller byggegrense mot kryss.
- Krav i bestemmelse 12.2.1 og 14.1.2 om terrenginngrep ivaretas.
- Øvrige krav etter plan- og bygningsloven med tilhørende forskrifter ivaretas.

13.4.2 Mindre tiltak og bygg unntatt søknadsplikt, utenfor regulert byggegrense mot naboeiendom¹

For regulert boligtomt med frittliggende småhusbebyggelse, tillates det mindre tiltak jf. pbl § 20.5 og byggesaksforskriften (SAK 10) § 4.1 plassert utenfor regulert byggegrense mot naboeiendom¹, forutsatt at:

- Tiltaket plasseres minst 1 meter fra nabogrensen, avstandskravet gjelder ikke for grannegjerde på inntil 1,5 meter høyde, eller levegg på inntil 1,8 meter høyde og 5 meter lengde.
- Verken bebygd areal (BYA) eller samlet bruksareal (BRA) skal være over 50,0 m² BYA og BRA.
- Avstand mellom bygget og bolighus skal være minimum 1,0 m (målt i veggliv).
- Bygning kan ikke inneholde rom for varig opphold.

Opplysning: For SB områder se bestemmelse 14.4.1 om tilpasning til eksisterende bebyggelse og bebyggelsesstruktur.

1. Det er begrensninger for tiltak utenfor byggegrense mot vei, se 13.4.1 og 13.5

13.5 Plassering av frittliggende garasje og avfallshus utenfor byggegrense mot vei i områder med frittliggende småhusbebyggelse (pbl. § 11-9, nr. 5)

13.5.1 Frittliggende garasje eller uthus o.l.

For regulert boligtomt med frittliggende småhusbebyggelse, tillates det én frittliggende garasje eller ett uthus eller lignende bygg plassert utenfor regulert byggegrense mot kommunal vei og fellesatkomst/fellesboligvei, forutsatt at følgende krav overholdes:

- Verken bebygd areal (BYA) eller samlet bruksareal (BRA) skal være over 50,0 m² BYA og BRA.
- Der den enkelte reguleringsplan ikke angir lavere høyde, tillates gesimshøyde inntil 3,0 m og mønehøyde tillates inntil 5,0 m. Høyder måles fra ferdig planert terrengs gjennomsnittsnivå rundt bygningen.
- Avstand mellom bygget og bolighus skal være minimum 1,0 m (målt i veggliv).
- For garasje med innkjøring parallelt med vei, skal avstand til veiformål være minimum 2,0 m.
- For garasje med innkjøring vinkelrett fra vei, skal avstand til veiformål være minimum 5,0 m. Det skal være plass til bil foran garasje på egen tomt (minimum 5 m).
- Bygning skal plasseres minimum 2 meter fra veiformål.
- Bygget kan ikke inneholde rom for varig opphold.
- For riks- og fylkesveier tillates ikke parkering mellom byggegrense og vei.
- Plassering av bygget skal ikke komme i konflikt med verne- og hensynsoner, vann- og avløpsledninger, flomveier, friskt eller byggegrense mot kryss.

13.5.2 Avfallshus

I tillegg til bygg tillatt etter 13.5.1 tillates én bygning/konstruksjon som benyttes til avfallshåndtering/innsamling tillates plassert utenfor byggegrense mot kommunal vei og fellesatkomst/fellesboligvei, forutsatt at følgende krav overholdes:

- Tiltak har maksimal størrelse på inntil 3 m² BYA per hovedbruksenhet,
- Tiltaket har maksimal gesimshøyde 2,0 meter målt til ferdig planert terreng og skal plasseres min. 1 meter fra regulert vei.
- Plassering av tiltaket ikke kommer i konflikt med verne- og hensynsoner, vann- og avløpsledninger, flomveier, friskt eller byggegrense mot kryss.

Opplysning: For SB områder se bestemmelse 14.4.1 om tilpasning til eksisterende bebyggelse og bebyggelsesstruktur.

14. Bestemmelser til småhusområder

14.1 Bebyggelse og terrenginngrep (pbl. § 11- 9, nr. 5)

14.1.1 Type bebyggelse:

Boligkategorier fremgår av arealplankartet. Innenfor boligområder angitt som, boligkategori *generelle boligområder* (GB), *spesielle boligområder* (SB), og *boligområder innenfor 100 metersbeltet langs sjø* (GBS) tillates kun frittliggende småhusbebyggelse som angitt i bestemmelsene nedenfor.

I småhusområdene tillates ikke videre fortetting annet enn der det følger av reguleringsplan, som angitt i bestemmelse 2.3.

Bestemmelsenes kapittel 14 gir rammer for bebyggelsens utnyttelse og utforming.

14.1.2 Terrengendringer utenfor byggverkets fotavtrykk

Bygg skal plasseres i forhold til terreng i tråd med bestemmelse 12.2.1. Såfremt ikke annet er bestemt i reguleringsplan skal minimum 50 % av tomtens areal holdes fri for terrenginngrep, herunder også byggeproper og andre inngrep i terreng i bygge- og anleggsfasen. Der det kan gjøres terrenginngrep gjelder følgende:

- For tomter med terrengfall mindre enn 1:3 skal høyde på støttemurer, fyllinger og/eller skjæringer ikke overskride 1 meter. Minste avstand mellom støttemurer skal være 1,5 meter i terrengets fallretning.
- For tomter med terrengfall mer enn 1:3 skal høyde på støttemurer, fyllinger og/eller skjæringer ikke overskride 1,5 meter. Minste avstand mellom støttemurer skal være 2 meter i terrengets fallretning.
- Høyder måles fra eksisterende terreng, og avstand mellom støttemurer måles fra bunn av øverste støttemur til ytterkant topp av nederste støttemur.
- Terrenginngrep som er nødvendig for å etablere nødvendig og/eller trafikksikker adkomst, herunder kjellerinngang, innkjøring til garasje etc. kan overstige høydene angitt i a og b.
- Terrenginngrep for lysgrav, trappenedgang etc. som ligger inntil 1,5 meter fra byggets fasadeliv tillates ut over høydene i a og b.

Opplysning: se bestemmelse 2.3 om krav om ny reguleringsplan i regulerte boligområder

1. 100-metersbeltet langs sjø er vist med bestemmelsesområder #6 på kommuneplanens arealplankart.

14.2 MUA krav (minste uteoppholdsareal) for frittliggende småhusbebyggelse

Der annet ikke er bestemt i gjeldende reguleringsplan gjelder følgende krav for minste uteoppholdsareal:

- Eneboliger skal ha minimum 200m² uteoppholdsareal hvorav minimum 75 m² skal være sammenhengende areal og med minste bredde på 4 meter.
- Tomannsboliger skal ha minimum 150 m² uteoppholdsareal per hovedbruksenhet hvorav minimum 75 m² skal være sammenhengende areal og med minste bredde på 3 meter.
- Sekundærboenhet skal ha minimum 12 m² uteoppholdsareal som skal være sammenhengende og i direkte tilknytning til boenheten.

Takterrasser kan medregnes i uteoppholdsareal dersom takterrassen grenser mot annet målbart uteoppholdsareal på terreng, og hvor det ikke er nivåforskjell på mer enn 20cm mellom terrenget og terrassen.

14.3 Generelle boligområder (felt GB) (pbl. § 11- 9, nr. 5 og 6)

Boligkategori GB fremgår av arealplankartet. Bestemmelsene i punkt 14.3 nedenfor gjelder regulerte områder med reguleringsplan vedtatt før 1.1.2005, og som ikke er regulert til spesialområde bevaring. Bestemmelsene gjelder også uregulerte boliger utenfor 100-metersbeltet jf. bestemmelse 2.2.1

14.3.1 Boenheter¹

Der ikke annet er bestemt i den enkelte reguleringsplan vedrørende antall boenheter¹, tillates disse områdene bebygget med to boenheter¹. Det tillates enten én frittliggende enebolig med tilhørende integrert sekundær² boenhet eller én tomannsbolig.

Sekundær boenhet kan etableres i frittliggende bygg på eiendommen i tråd med bestemmelse 11.1.4 om kulturminne som sekundær boenhet

14.3.2 Utnyttelse

I boligområder avsatt som boligkategori GB skal BYA ikke overstige %-BYA = 25 % av tomtens nettoareal. Dersom reguleringsplan har lavere utnyttelsesgrad overstyres denne. Der reguleringsplan tillater høyere utnyttelse, gjelder reguleringsplanens utnyttelsesgrad. For områder på Nesøya med hensynsone villalandskap (H550_2) skal grad av utnyttelse ikke overstige %-BYA = 20 %.

I beregningen av BYA/BRA skal krav til antall garasjeplasser medtas med 18 m² pr. plass, jf. bestemmelse 8.2 Parkeringsnormen, uavhengig av om garasje bygges eller ikke.

Følgende planer gjelder fortsatt mht. utnyttelse:

- a. 179H Del av Poverud Ulven Golfsenter – 1.6.2004
- b. 55i Skustadgata – 18.11.2003

14.3.3 Høyder

Regulert etasjebegrensning oppheves. Der gjeldende regulering ikke angir høyere høyde, gjelder følgende:

- a. Gesimshøyde tillates inntil 7,0 meter, og mønehøyde tillates inntil 9 meter.
- b. For bebyggelse med pulttak og/eller flate tak tillates gesimshøyde inntil 7,0 meter. Ved kombinasjon med andre takformer tillates gesimshøyde inntil 7,0 meter.
- c. Høyder måles fra ferdig planert terrengs gjennomsnittsnivå rundt bygningen. Gesimshøyden skal likevel ikke på noe punkt overstige 8 m fra laveste punkt på ferdig planert terreng. Med flate tak menes tak med maksimalt 4 graders takvinkel.

14.3.4 Tak

Alle takformer og møneretninger tillates, også der annet er bestemt i reguleringsplan. Der ikke annet er bestemt i den enkelte reguleringsplan vedrørende ark/opplett/innhugg/kobbhus i takflaten, tillates dette etablert over tillatt gesims på følgende vilkår:

- a. Innenfor 1/3 av fasadens lengde per takflate
- b. Gesimshøyde for ark/opplett/kobbhus tillates inntil 8,0 meter, og skal underordnes byggets mønehøyde.

Takterrasser⁴ tillates med inntil 6,5 meters høyde på overkant gulv, og tillates ikke plassert nærmere nabogrense enn 4,0 meter. For takterrasser⁴ høyere enn 4,5 meter på overkant gulv, gjelder følgende begrensninger:

- a. Takterrasser og rekkverk til takterrasse må være tilbaketrukket minimum 1,5 meter inn på takflaten fra gesims. Dette gjelder ikke hvor takterrasse er utformet som innhugg i takflaten innenfor 1/3 av fasadens lengde per takflate og hvor innhugget er plassert minimum 1,5 m fra gavlvegg.
- b. Samlet areal for takterrasser kan maksimalt utgjøre 40% av bygningens BYA. Alle høyder måles fra eksisterende terrengs gjennomsnittsnivå rundt bygningen.

14.3.5 Garasje, bod, uthus og andre lignende bygninger

Der gjeldende reguleringsplan ikke angir høyere høyde for garasje og andre lignende bygninger som ikke er bolig, gjelder følgende:

- a. Gesimshøyde tillates inntil 3,0 meter, og mønehøyde inntil 5 meter. Gesimshøyden skal likevel ikke på noe punkt overstige 4 m fra laveste punkt på ferdig planert terreng.
- b. Høyder måles fra ferdig planert terrengs gjennomsnittsnivå rundt bygningen.
- c. Garasje skal være tilpasset hovedhuset.

Garasjer kan være frittliggende eller integrert i boligen, uavhengig av hva reguleringsplanen angir. I det tilfellet garasjen er integrert i boligen (én bygning) vil de høydebestemmelser som gjelder for boligen også gjelde for den del av bygget som utgjør garasje.

14.3.6 Parkering

Antall garasjeplasser og biloppstillingsplasser skal være i henhold til parkeringsnormen, jf. bestemmelse 8.2, uavhengig av om garasjen bygges eller ikke. Dimensjonering/utforming av parkeringsarealene skal være i henhold til kommunens til enhver tid gjeldende vei- og gatenorm.

Opplysning: Se bestemmelse 1.2 Forholdet til vedtatte reguleringsplaner. Vei- og gatenorm for tidligere Asker, Røyken og Hurum kommuner gjelder for sine respektive arealområder inntil ny vei- og gatenorm for Asker kommune er vedtatt.

1. Se tillegg 4, definisjon av boenhet.
2. Se bestemmelse 13.3 Sekundær boenhet.
3. Se bestemmelsen 14.2 som angir når takterrasse kan inngå i minste uteoppholdsareal.

14.4 Boligområder med spesielle kvaliteter (felt SB) (pbl. § 11- 9, nr. 5, 6 og 7)

Boligkategori SB fremgår av arealplankartet. Bestemmelsene i punkt 14.4 gjelder regulerte områder med reguleringsplan vedtatt før 1.1.2005, og som ikke er regulert til spesialområde bevaring.

14.4.1 Tilpasning til eksisterende bebyggelse

Plassering av ny bebyggelse skal følge eksisterende bebyggelsesstruktur⁴. Ny bebyggelse skal tilpasses eksisterende bebyggelse i området i byggestil, utforming, materialbruk, farge, skala og form.

14.4.2 Boenheter¹

I områder som er regulert til frittliggende boliger og der ikke annet er bestemt i den enkelte reguleringsplan vedrørende antall boenheter, tillates én frittliggende enebolig og én integrert sekundær² boenhet.

Sekundær boenhet kan etableres i frittliggende bygg på eiendommen i tråd med bestemmelse 11.1.4 om kulturminne som sekundær boenhet

14.4.3 Utnyttelse

I boligområder avsatt som boligkategori SB skal BYA ikke overstige %-BYA = 20 % av tomtens nettoareal. Dersom reguleringsplan har lavere utnyttelsesgrad overstyres denne. Der reguleringsplan tillater høyere utnyttelse, gjelder reguleringsplanens utnyttelsesgrad. For områder på Nesøya med hensynsone villalandskap (H550_2) skal grad av utnyttelse ikke overstige %-BYA = 15 %.

Krav til biloppstillingsplasser utover garasjeplasser tillates i tillegg til angitt %-BYA, forutsatt at parkeringsplassene ligger på terreng og ikke er overbygd. I beregningen av BYA/BRA skal krav til antall garasjeplasser medtas med 18 m² pr. plass, jf. bestemmelse 8.2 Parkeringsnorm, uavhengig av om garasje bygges eller ikke.

Avfallshus for oppbevaring av avfallsbeholdere på inntil 3 m² BYA per hovedbruksenhet tillates i tillegg til angitt BYA.

14.4.4 Høyder

Der høyde ikke er bestemt i den enkelte reguleringsplan gjelder følgende:

- Høyden skal tilpasses eksisterende bebyggelse.
- Gesimshøyde tillates inntil 6,5 meter, og mønehøyde tillates inntil 8,5 meter. Målt fra ferdig planert terrengs gjennomsnittsnivå rundt bygningen.

Der reguleringsplan angir etasjebegrensning, med unntak av hensynsone bevaringsområder for kulturminne, gjelder følgende:

- Der reguleringsplanen tillater mindre enn 2 etasjer tillates gesimshøyde inntil 4,5 meter, og mønehøyde inntil 6,5 meter. Gesimshøyden skal ikke på noe punkt overstige 5,5 m fra laveste punkt på ferdig planert terreng.
- Der reguleringsplanen tillater 2 etasjer eller mer, tillates gesimshøyde inntil 5,5 meter, og mønehøyde inntil 8,0 meter. Gesimshøyden skal ikke på noe punkt overstige 6,5 m fra laveste punkt på ferdig planert terreng.
- På tomter der eksisterende terreng er flatt (maks. 0,5 meter høydeforskjell innenfor husets fotavtrykk) tillates både gesims- og mønehøyde inntil 0,5 meter høyere enn angitt i punktene a og b.
- Høyder måles fra ferdig planert terrengs gjennomsnittsnivå rundt bygningen.

14.4.5 Garasje bod, uthus og andre lignende bygninger

Der annet ikke er bestemt i den enkelte reguleringsplan vedrørende garasje og andre lignende bygninger som ikke er bolig, gjelder følgende:

- Gesimshøyde tillates inntil 3,0 meter, og mønehøyde tillates inntil 5 meter.
- Høyder måles fra ferdig planert terrengs gjennomsnittsnivå rundt bygningen. Gesimshøyden skal likevel ikke på noe punkt overstige 4m fra laveste punkt på ferdig planert terreng.
- Garasje skal være visuelt tilpasset hovedhuset.

Garasjer kan være frittliggende eller integrert i boligen, uavhengig av hva reguleringsplanen angir.

Dersom det fremgår av reguleringsplan at det kan oppføres frittliggende garasje på inntil 36 m² BYA i tillegg til fastsatt utnyttelse, så gjelder dette tilsvarende også hvor garasjen integrert i boligen (én bygning). I det tilfellet garasjen er integrert i boligens hovedvolum (én bygning) vil de høydebestemmelser som gjelder for garasje gjelde for den del av bygget som utgjør garasje.

14.4.6 Parkering

Der ikke annet er bestemt i den enkelte reguleringsplan vedrørende garasje og biloppstillingsplasser og dimensjonering av parkeringsareal, gjelder bestemmelse 8.2 Parkeringsnorm. Dimensjonering/utforming av parkeringsarealene skal være i henhold til kommunens til enhver tid gjeldende vei- og gatenorm.³ Innenfor planer som tillater garasje på 35 m² BYA tillates denne oppført på 36 m² BYA.

14.4.7 Tak

Takform og takvinkel følger av reguleringsplan. Takterrasse er kun tillat der dette fremgår av reguleringsplan.

Opplysning: Se bestemmelse 1.2 Forholdet til vedtatte reguleringsplaner.

- Se tillegg 4, definisjon av boenhet.
- Se bestemmelse 13.3 om sekundær boenhet.
- Vei- og gatenorm for tidligere Asker, Røyken og Hurum kommuner gjelder for sine respektive arealområder inntil ny vei- og gatenorm for Asker kommune er vedtatt.
- Se tillegg 4 definisjon av bebyggelsesstruktur.

14.5 Generelle boligområder innenfor 100-metersbeltet langs sjø⁴(felt GBS) (pbl. § 11- 9, nr. 5 og 6)

Bestemmelsene i punkt 14.5 gjelder regulerte områder med plan vedtatt før 1.1.2005, og som ikke er regulert til spesialområde bevaring. Bestemmelsen gjelder også uregulerte boliger i 100-metersbeltet, jf. bestemmelse 2.2.1.

14.5.1 Boenheter¹

Der ikke annet er bestemt i den enkelte reguleringsplan vedrørende antall boenheter¹, tillates disse områdene bebygget med én frittliggende enebolig per fradelt tomt. Én integrert sekundær² boenhet tillates på tomter over 1200m².

Sekundær boenhet kan etableres i frittliggende bygg på eiendommen i tråd med bestemmelse 11.1.4 om kulturminne som sekundær boenhet

14.5.2 Utnyttelse

I boligområder avsatt som boligkategori GBS skal BYA ikke overstige %-BYA = 15 % av tomtens nettoareal. Dersom reguleringsplan har lavere utnyttelsesgrad overstyres denne. Der reguleringsplan tillater høyere utnyttelse, gjelder reguleringsplanens utnyttelsesgrad.

Krav til biloppstillingsplasser utover garasjeplasser tillates i tillegg til angitt %-BYA, forutsatt at parkeringsplassene ligger på terreng og ikke er overbygd. I beregningen av BYA/BRA skal krav til antall garasjeplasser medtas med 18 m² pr. plass, jf. bestemmelse 8.2 Parkeringsnorm, uavhengig av om garasje bygges eller ikke.

Avfallshus for oppbevaring av avfallsbeholdere på inntil 3 m²-BYA per hovedbruksenhet tillates i tillegg til angitt %- BYA.

14.5.3 Høyde

Der høyde ikke er bestemt i den enkelte reguleringsplan gjelder følgende:

- Høyden skal tilpasses eksisterende bebyggelse
- Gesimshøyde tillates inntil 6,0 meter, og mønehøyden tillates inntil 8,0 meter.
- Høyder måles fra ferdig planert terrengs gjennomsnittsnivå rundt bygningen. Gesimshøyden skal likevel ikke på noe punkt overstige 7 m fra laveste punkt på ferdig planert terreng.

Der reguleringsplan angir etasjebegrensning, med unntak av hensynsone bevaringsområder for kulturminne, gjelder følgende:

- Der reguleringsplanen tillater mindre enn 2 etasjer tillates gesimshøyde inntil 4,5 meter, og mønehøyde inntil 6,5 meter. Gesimshøyden skal likevel ikke på noe punkt overstige 5,5 m fra laveste punkt på ferdig planert terreng.
- Der reguleringsplanen tillater 2 etasjer eller mer, tillates gesimshøyde inntil 5,5 meter, og mønehøyde inntil 8,0 meter. Gesimshøyden skal likevel ikke på noe punkt overstige 6 m fra laveste punkt på ferdig planert terreng.
- På tomter der eksisterende terreng er flatt (maks. 0,5 meter høydeforskjell innenfor husets fotavtrykk) tillates både gesims- og mønehøyde inntil 0,5 meter høyere enn angitt i punktene a og b.
- Høyder måles fra ferdig planert terrengs gjennomsnittsnivå rundt bygningen.

14.5.4 Tak

Takform og takvinkel følger av reguleringsplan. Der ikke annet er bestemt i den enkelte reguleringsplan vedrørende ark/opplett/innhugg/kobbhus i takflaten, tillates dette etablert over tillatt gesims på følgende vilkår:

- Innenfor 1/3 av fasadens lengde per takflate
- Gesimshøyde for ark/opplett/kobbhus skal underordnes byggets mønehøyde.

Takterrasser³ tillates med inntil 6,5 meters høyde på overkant gulv, og tillates ikke plassert nærmere nabogrense enn 4,0 meter.

For takterrasser høyere enn 4,5 meter på overkant gulv, gjelder følgende begrensninger:

- a. Takterrasser og rekkverk til takterrasse må være tilbaketrasket minimum 1,5 meter inn på takflaten fra gesims. Dette gjelder ikke hvor takterrasse er utformet som innhugg i takflaten innenfor 1/3 av fasadens lengde per takflate og hvor innhugget er plassert minimum 1,5m fra gavlvegg.
- b. Samlet areal for takterrasser kan maksimalt utgjøre 30 m²

Alle høyder måles fra eksisterende terrengs gjennomsnittsnivå rundt bygningen.

14.5.5 Garasje, bod, uthus og andre lignende bygninger

Der gjeldende reguleringsplan ikke angir høyere høyde for garasje og andre lignende bygninger som ikke er bolig, gjelder følgende:

- a. Gesimshøyde tillates inntil 3,0 meter, og mønehøyde inntil 5 meter.
- b. Høyder måles fra ferdig planert terrengs gjennomsnittsnivå rundt bygningen.
- c. Garasje skal være visuelt tilpasset hovedhuset. Gesimshøyden skal likevel ikke på noe punkt overstige 4 m fra laveste punkt på ferdig planert terreng.

Garasjer kan være frittliggende eller integrert i boligen, uavhengig av hva reguleringsplanen angir.

Dersom det fremgår av reguleringsplan at det kan oppføres frittliggende garasje på inntil 36 m² BYA i tillegg til fastsatt utnyttelse, så gjelder dette tilsvarende også hvor garasjen integrert i boligen (én bygning). I det tilfellet garasjen er integrert i boligen (én bygning) vil de høydebestemmelser som gjelder for garasje gjelde for den del av bygget som utgjør garasje.

14.5.6 Parkering

Der ikke annet er bestemt i den enkelte reguleringsplan vedrørende garasje- og biloppstillingsplasser og dimensjonering av parkeringsareal, skal antall garasjeplasser og antall biloppstillingsplasser være i henhold til parkeringsnormen, jf. bestemmelse 8.2 Parkeringsnorm. Dimensjonering/utforming av parkeringsarealene skal være i henhold til kommunens til enhver tid gjeldende vei- og gatenorm.⁴

Opplysning: Se bestemmelse 1.2 om Forholdet til vedtatte reguleringsplaner. 100- metersbeltet langs sjø er vist med bestemmelsesområder #6 på kommuneplanens arealplankart

1. *Se tillegg 4, definisjon av boenhet.*
2. *Se bestemmelse 13.3 om sekundær boenhet.*
3. *Se bestemmelsen 14.2 som angir når takterrasse kan inngå i minste uteoppholdsareal.*
4. *Se Bestemmelse 10.7 om byggegrense mot sjø.*
5. *Vei- og gatenorm for tidligere Asker, Røyken og Hurum kommuner gjelder for sine respektive arealområder inntil ny vei- og gatenorm for Asker kommune er vedtatt*

15. Bebyggelse og anlegg (pbl. § 11-7, nr.1)

15.1 Bebyggelse og anlegg (BA) (pbl. § 11-9, nr. 5)

Områder for bebyggelse og anlegg åpner for kombinert nærings- og boligformål.

15.1.1 Byggeformål BA1

Innenfor BA1 kan det etableres boligbebyggelse i kombinasjon med kontor, verksted og lager, bygg og anleggsvirksomhet. Eksisterende detaljhandelsvirksomhet kan opprettholdes.

15.1.1.1 Byggeformål BA1.1 (Føyka)

Det tillates bruk etter 15.1.1 Minimum 50% av Føyka-området (regulert delfelt I, II og IV) skal være fri for bebyggelse og tilrettelagt for rekreasjon og fysisk aktivitet.

15.1.2 Byggeformål BA2

Innenfor BA2 kan det etableres boligbebyggelse i kombinasjon med kontor, verksted og lager, bygg og anleggsvirksomhet, samt arealer for plasskrevende varehandel.¹

15.1.3 Byggeformål BA3

Innenfor BA3 kan det etableres boligbebyggelse i kombinasjon med kontor, verksted og lager, bygg og anleggsvirksomhet.

15.1.4 Byggeformål BA4

Innenfor BA4 kan det etableres bebyggelse for offentlig eller privat tjenesteyting i kombinasjon med boligbebyggelse.

15.1.4.1 Byggeformål BA4.1 Sosiale boformer (felt SL14, felt ÅN3)

Innenfor BA4.1 kan det etableres offentlig eller privat tjenesteyting som omfatter boliger med sosiale boformer for eldre, eller personer med nedsatt funksjonsevne.

Øvre Hagen gård, felt ÅN3, tillates bygget om til boliger innenfor eksisterende bebyggelse.

Gårdstunet skal opprettholdes og anlegget tilpasses kulturlandskapet.

Eksisterende terreng og vegetasjon skal inngå som et aktivum i bofelleskapet.

Nødvendige tiltak skal iverksettes slik at tilstøtende landbruksarealer skjermes og landbruksdrift kan pågå uforstyrret.

15.1.4.2 Byggeformål BA4.2 (Blakstad sykehus og Vettre)

Innenfor BA4.2 kan det etableres bebyggelse for offentlig eller privat tjenesteyting i kombinasjon med boligbebyggelse.²

Ved ny regulering av Vettre hotell, skal det inn mot Løkenesskogen naturreservat avsettes en buffersone som sikrer naturmangfold, landskap og avrenning i naturreservatet.

15.1.4.3 Byggeformål BA4.3 (Tronstad)

Innenfor BA4.3 kan det etableres boligbebyggelse i kombinasjon med bebyggelse for offentlig eller privat tjenesteyting, herunder museumsvirksomhet.

Opplysning:

1. *Se tillegg 4, definisjon av plasskrevende varehandel*
2. *Se rekkefølgekrav i bestemmelse 3.1.3.c*

16. Bestemmelser til andre byggeområder

16.1 Fritidsbebyggelse (pbl. § 11-9 nr. 3, 5 og 6)

16.1.1 Grunneiendom

I områder avsatt til fritidsbebyggelse eller kombinert bolig- og fritidsbebyggelse felt KBF er oppdeling av eksisterende grunneiendom ikke tillatt.

16.1.2 Fritidsbebyggelse utenfor 100 metersbeltet langs sjø¹

Der ikke annet er bestemt i den enkelte reguleringsplan, tillates oppføring av én fritidsbolig på eksisterende ubebygget tomt og utvidelse av eksisterende fritidsbebyggelse i områder avsatt til fritidsbebyggelse utenfor 100-meterbeltet langs sjøen, eller kombinert bolig- og fritidsbebyggelse felt KBF. Tillatelse kan gis under følgende forutsetninger:

a. Tilknytning til vann og avløp

Fritidsboligen skal tilknyttes godkjent vann- og avløpsanlegg.

b. Utnyttelse og parkering

Utvidelse av eksisterende fritidsbolig kan ikke medføre opprettelse av ny boenhet på tomten. Grad av utnyttning skal ikke overskride %-BYA = 15 % av tomtens nettoareal, og samlet BYA skal overskrider ikke 125 m².

Det avsettes areal til minimum 1 biloppstillingsplass med 18 m² pr. plass, eller dokumenters sikret rett til biloppstillingsplass i felles parkeringsanlegg. Krav til biloppstillingsplass tillates i tillegg til angitt BYA, forutsatt at parkeringsplassene ligger på terreng og ikke er overbygd.

c. Høyder

Gesimshøyde tillates inntil 4,0 meter og mønehøyde tillates inntil 6,0 meter, målt fra ferdig planert terrengs gjennomsnittsnivå rundt bygningen. Gesimshøyden skal likevel ikke på noe punkt overstige 5 m fra laveste punkt på ferdig planert terreng.

d. Utebelysning

Det tillates kun utebelysning i form av funksjonell inngangsbelysning. Lyskilden skal avblendes slik at den kun lyser nedover.

e. Terrenginngrep

Terrenginngrep må være innenfor rammene satt i bestemmelse 14.1.2.

16.1.3 Fritidsbebyggelse beliggende i 100-metersbeltet, utenfor byggegrensen mot sjø¹

Der ikke annet er bestemt i den enkelte reguleringsplan tillates kun tilbygg på inntil 15 m² på eksisterende fritidsbebyggelse i områder avsatt til kombinert bolig- og fritidsbebyggelse felt KBF og fritidsbebyggelse beliggende i 100-metersbeltet, utenfor byggegrense mot sjø, dersom følgende er oppfylt:

- Tilbygget er nødvendig for å sikre avkloakking av eiendommen ved tilkobling til godkjent vann- og avløpsanlegg.
- Samlet BYA på tomten overskrider ikke 125 m² inkludert tilbygget.
- Tilbygget plasseres i tilknytning til hovedbruksenhet, og i retning bort fra sjø.
- Eksisterende bebyggelse og tilbygg skal ha materialbruk og fargevalg som ikke medfører økt fjernvirkning mot sjø.
- Det tillates kun utebelysning i form av funksjonell inngangsbelysning. Lyskilden skal avblendes slik at den kun lyser nedover.
- Terrenginngrep må være innenfor rammene satt i bestemmelse 14.1.2.

Opplysning: Se bestemmelse 2.2 Unntak fra plankrav, og bestemmelse 10.7 byggegrense mot sjø

- 100- metersbeltet langs sjø er vist med bestemmelsesområder #6 på kommuneplanens arealplankart.

16.2 Kombinert bebyggelse og anlegg (KBF) (pbl. §§ 11-7, nr. 1 og 11-9, nr. 3 og 5)

Innenfor KBF tillates bolig- og fritidsbebyggelse. Fritidsbebyggelse i tråd med reguleringsplan/bestemmelsene i punkt 16.1, og boligbebyggelse i tråd med reguleringsplan.

16.2.1 Bruksendring fra fritidsbolig til bolig

Innenfor KBF kan eksisterende fritidsbolig bruksendres til helårsbolig, under følgende forutsetninger:

- Boligen er tilknyttet godkjent vann- og avløpsanlegg.
- Boligen har opparbeidet adkomst i tråd med den til enhver tid gjeldende vei- og gatenorm, eller i henhold til regulert standard.
- Det er opparbeidet trygg skolevei³ med maksimal gangavstand på 4 km til barneskole eller etablert skoleskysstilbud.
- Boligen har renovasjonsløsning i henhold til enhver tid gjeldene forskrift om renovasjon.²

For Brønnøya gjelder i tillegg kravene i punkt 16.2.2.

16.2.2 Bruksendring fra fritidsbolig til bolig, og andre tiltak på Brønnøya

Det skal utarbeides en samlet reguleringsplan for Brønnøya, i tråd med 2.6.4. Det tillates ikke bruksendringer til boliger eller andre tiltak etter pbl. § 1-6 innenfor kartlagte naturtyper (hensynssoner H560_2 og H560_3), før ny reguleringsplan er vedtatt, jf. 2.6.4.

Utenfor hensynssone H560_2 og H560_3 må nye tiltak være i tråd med gjeldende reguleringsplan. Ikke bebygde tomter kan kun bebygges med fritidsbolig.

Ny reguleringsplan kan åpne for at eksisterende fritidsbolig innenfor området avsatt som KBF kan bruksendres til helårsbolig under følgende tillegg til 16.2.1:

- Hensynet til naturverdier skal sikres.
- Utnyttelsen for boliger og fritidsboliger skal være lik, inntil 70 m² BRA og med et frittliggende uthus på inntil 15 m² BYA.
- Utsprenging av kjellere tillates ikke.

16.2.3 Veier og stier på Brønnøya

Veienes og stienes nåværende standard forutsettes opprettholdt.

Opplysning: Se bestemmelse 16.1 om fritidsbebyggelse.

- Se Forskrift om renovasjon, Asker kommune
- Se tillegg 4, definisjon av trygg skolevei

16.3 Sentrumsformål (pbl. §§ 11-7, nr. 1 og 11-9, nr. 5 og 8)

I områder avsatt til sentrumsformål skal himlingshøyde i bebyggelsens første etasje langs strøkgater¹ ha høyde minimum 4,5 meter, og arealbruken skal være utadvendt.

Gater (kommunal vei og fylkesvei) gjennom sentrumsformål (jf. temakart areal og transport) skal primært utformes med gatepreg og inkludere gode løsninger for busstransport, samt separate anlegg for syklist og fotgjengere. Det skal legges særskilt vekt på trafikksikre løsninger for fotgjengere.

Utbygging skal tilpasses de ulike tettstedenes særpreg og identitet. Type bebyggelse og tjenester som skal planlegges skal drøftes med aktører i lokalsamfunnene. Nye planer skal utformes i nært samarbeid med lokalmiljøene i tettstedet.

Opplysning: Se bestemmelse 9.3 Støy og luftforurensning, punkt 9.3.5.3 Avviksområde for støy.

- Se tillegg 4, definisjon av strøkgate.

16.4 Næringsbebyggelse (NA, NB, NC, ND, NE) (pbl. §§ 11-7, nr. 1 og 11-9. nr. 5)

16.4.1 Næringsformål NA1

Innenfor næringsbebyggelse NA1 kan det etableres arbeidsintensive virksomheter med mange ansatte og besøkende, blant annet detaljhandel og større kontorvirksomheter.

16.4.2 Næringsformål NA2

Innenfor næringsbebyggelse NA2 kan det etableres arbeidsintensive virksomheter med mange ansatte og besøkende, blant annet større kontorvirksomheter. Her kan det også etableres bebyggelse for offentlig eller privat tjenesteyting. Det tillates ikke detaljhandel.

16.4.1.2 Helse-næring NA2.1

Innenfor næringsbebyggelse NA2.1 kan det etableres arbeidsintensive helserelaterte virksomheter med mange ansatte og besøkende, blant annet større kontorvirksomheter. Her kan det også etableres bebyggelse for offentlig eller privat tjenesteyting. Det tillates ikke detaljhandel.

16.4.3 Næringsformål NB1

Innenfor næringsbebyggelse NB1 kan det kun etableres transportbedrifter, verksteder, lagerhaller, bygg- og anleggsvirksomheter, ikke-støvende industrivirksomheter samt plasskrevende varehandel.¹

16.4.4 Næringsformål NB2

Innenfor næringsbebyggelse NB2 kan det kun etableres verksteder, transportbedrifter, lagerhaller og Samleterminal, bygg- og anleggsvirksomheter, samt ikke-støvende industrivirksomheter.

16.4.4.1 Kystkultursenter NB2.1

Innenfor område avsatt som NB2.1 på Nærsnes kan det i tillegg til virksomhet nevnt i NB2 også etableres kystkultursenter.

16.4.5 Næringsformål NC

Innenfor næringsbebyggelse NC kan det kun etableres industrivirksomheter.

16.4.6 Næringsformål ND

Innenfor næringsbebyggelse ND kan det etableres virksomheter som legger til rette for reiseliv, som hotell og servering og annen næringsvirksomhet.

16.4.7 Næringsformål NE

Innenfor næringsbebyggelse NE kan det etableres industrielle aktiviteter, aktiviteter for bevaring og formidling av områdets kulturelle og industrielle historie, kontorer og andre egnede næringsaktiviteter i sammenheng med dette.

Opplysning: Se også bestemmelse 10.1 og 2.4, og R 10.1.

1. Se tillegg 4, definisjon av plasskrevende varehandel

16.5 Andre typer anlegg (ATA) (pbl. §§ 11-7, nr. 1 og 11-9. nr. 5)

16.5.1 Byggeformål ATA1

Innenfor ATA1 tillates uttak og mottak av masser, deponi, samt arealer for mellomagring og gjenbruk av masser. Mottak og deponi av masser, og eventuelle bygningsmessige tiltak, skal ikke vanskeliggjøre framtidig utvinning av mineralske ressurser innenfor området.

16.5.1.1 Byggeformål ATA1.2 Follestad

Området kan brukes i tråd med 16.5.1. I tillegg kan området benyttes til idrettsformål.

16.5.1.2 Byggeformål ATA1.3 Stokkeråsen

Innenfor ATA1.3 kan det deponeres snø, under forutsetning av at området reguleres. Snødeponi må omsøkes og være i tråd med forurensingsloven.

16.5.2 Byggeformål ATA2

Innenfor ATA2 kan det tillates mottak av masser, deponi, samt arealer for mellomagring og gjenbruk av masser.

16.5.3 Byggeformål ATA3

ATA3 er avsatt til areal for transformatorstasjoner.

16.5.4 Byggeformål ATA4

ATA4 er avsatt til areal for infrastrukturanlegg.

Opplysning: se også bestemmelse 10.1

16.6 Fritids og turistformål (FC og FT) (pbl. §§ 11-7, nr. 1 og 11-9. nr. 3 og 5)

16.6.1 Fritidsbebyggelse FC (Ramton, Solbergstøa, Knattvoldstranda og Rødtangen)

Innenfor FC tillates campingplass med tilhørende service.

16.6.2 Fritidsbebyggelse FT (Verpen)

Innenfor FT tillates utleiehytter og annen turistnæring.

16.7 Idrettsformål (pbl. §§ 11-7, nr. 1 og 11-9. nr. 3, 5 og 6)

16.7.1 Avgrunnsdalen

Området kan tillates benyttet til skyteanlegg med tilknyttede aktiviteter. Området skal være åpent for allmenheten når anlegget ikke er i aktiv bruk.

16.7.2 Vardåsen

Innenfor området kan det etableres idrettsanlegg under forutsetning av at:

- Området reguleres
- Eksisterende stier ivaretas i reguleringsplan.
- Det ikke foretas inngrep i Barlindbekken
- Kartlagte naturtyper i området sikres mot inngrep gjennom reguleringsplan.

16.8 Råstoffutvinning (pbl. §§ 11-7, nr. 1 og 11-9. nr. 3, 5 og 6)

Områder avsatt til råstoffutvinning framgår av arealplankartet. Områder som er avsatt til råstoffutvinning tillates ikke bebygget eller benyttet på en måte som vanskeliggjør framtidig utvinning av mineralske ressurser.

17. Grønnstruktur

17.1 Grønnstruktur (pbl. §§ 11-7, nr. 3, 11-9 nr. 5 og 6 og 11-10)

Innenfor område for grønnstruktur (også vist med Sosi-kode 3002 Blå/grønnstruktur i arealplankartet) skal vegetasjon bevares på en måte som sikrer sammenhengende grønnstruktur og grønne lunger. Det tillates skånsom tilrettelegging for turstier (traseer for ferdsel til fots med bruksbredde på inntil 1,5 meter), naturlekeplasser og friluftsliv, samt lettere, nødvendig skjøtsel av vegetasjon. Terrengendringer er ikke tillatt.

17.2 Friområder (pbl. §§ 11-7, nr. 3 og 11-9, nr. 6)

Innenfor friområder tillates tiltak som styrker allmenhetens bruk av området for natur- og friluftsopplevelser.

18. Landbruks-, natur og friluftsmål (LNFR)

18.1 Fellesbestemmelser LNFR- områder (pbl. §§ 11-7, nr. 5, 11-9 nr. 5 og 6, og 11-11, nr. 1 og 2)

I områder avsatt til LNFR-areal for nødvendige tiltak for landbruk¹ (areal for nødvendige tiltak for landbruk og gårdstilknyttet næringsvirksomhet basert på gårdens ressursgrunnlag) og LNFR-spredd bolig-, fritids- eller næringsbebyggelse², gjelder følgende:

18.1.1 Nye bygninger og tiltak i LNFR områder

Oppføring av nye frittliggende bygninger, andre konstruksjoner og anlegg, eller massedeponier, som ikke er ledd i stedbunden næring (ref. H-2401 "Gården som ressurs") er ikke tillatt. Det samme gjelder oppdeling av eksisterende grunneiendom til formål som ikke er ledd i stedbunden næring. Unntak følger av bestemmelser 18.2, 18.3 og 18.4 nedenfor.

Oppføring av bygninger eller andre konstruksjoner og anlegg tillates ikke på dyrket eller dyrkbar mark, eller i områder med produktiv skog eller myr, med mindre annet følger av jordloven.

Nye tiltak og skjøtsel skal tilpasses kulturlandskapsverdier som allé beplantning, tuntrær og andre karakteristiske enkelt trær, åkrer, slåtteenger, beitemarker, steingarder, bakkemurer, veier, stier, tufter, andre spor etter eldre bosetning og andre fysiske spor etter tradisjonell landbruksdrift.

I vurdering av søknad om nydyrking, massefylling og bakkeplanering skal det tas hensyn til om denne vil endre eller forringe landskapskvalitetene i området.

18.1.2 Etablering av adkomst og avkjørsel

Nye adkomster og adkomst til nye eiendommer skal godkjennes av veieier.

18.1.3 Nedslagsfelt drikkevann³

Mattilsynet skal orienteres om søknad og tillatelse til tiltak innenfor nedslagsfeltet. Tiltak som kan redusere kvaliteten på drikkevannskilden tillates ikke. Før det gis tillatelse til tiltak etter plan- og bygningsloven innenfor sikringssone H110, skal vannverkseier gi positiv uttalelse til tiltaket.

Det skal sendes inn hogstmelding ved hogst innenfor nedslagsfeltet/sikringssonen. Ved landbrukstiltak som berører sikringssone H110, herunder maskinell hogst/planting skal det innhentes uttalelse fra vannverkseier.

Enkelte unntak kan gjelde der det er gitt særskilt tillatelse, i tråd med klausuleringsbestemmelser eller etter annet lovverk. Bestemmelsen gjelder ikke for Brjør vann med tilhørende nedslagsfelt.

18.1.4 Landskapstilpassing i LNF områder (Røyken næringspark felt D)

Områdene er avsatt som LNF og landskapet skal reetableres/tilbakeføres. Områdene kan gjenfylles for å tilpasse tilstøtende områder, beplantes med stedegen vegetasjon, og tilrettelegges for friluftsliv. Tiltak for slik reetablering er unntatt fra det generelle byggeforbudet i 18.1.1

Opplysning:

1. LNFR-areal for nødvendige tiltak for landbruk og reindrift og gårdstilknyttet næringsvirksomhet basert på gårdens ressursgrunnlag, er vist med SOSI-kode 5100 på arealplankartet.
2. LNFR areal for spredd bolig- fritids- eller næringsbebyggelse, er vist med SOSI-kode 5200 på arealplankartet.
3. Se bestemmelse 21.1 om hensynssone drikkevann, og 19.4 om vern av sjø og vassdrag (Drikkevann)

18.2 LNFR- areal for nødvendige tiltak for landbruk¹ (pbl. §§ 11-7, nr. 5, 11-9 nr. 5 og 6, og 11-11, nr. 1 og 2)

18.2.1 Eksisterende boligbebyggelse

Følgende gjelder i områder avsatt til LNFR-areal for nødvendige tiltak for landbruk, under følgende forutsetninger:

Det tillates ikke nye boliger. Eksisterende boligbebyggelse kan utvides, og det tillates andre tiltak etter pbl. §§ 20-4(a,b,c og e) og 20-5 under følgende forutsetninger:

- a. Eiendommen er tilknyttet godkjent vann- og avløpsanlegg.
- b. Grad av utnytting for boligbebyggelsen skal ikke overstige %-BYA = 15 % av tomtens nettoareal, og ikke mer enn 300m² BYA.
- c. eksisterende uthus på under 50 m² (BRA / BYA) som tidligere var del av gårdsbebyggelse, tillates i tillegg til fastsatt utnyttelse under forutsetning av at uthus/uthusene ikke rives eller bruksendres til boligformål.
- d. Krav til biloppstillingsplasser utover garasjeplasser tillates i tillegg til angitt %-BYA, forutsatt at parkeringsplassene ligger på terreng og ikke er overbygd.
- e. I beregningen av BYA/BRA skal krav til antall garasjeplasser medtas med 18 m² pr. plass, jf. bestemmelse 8.2 Parkeringsnorm, uavhengig av om garasje bygges eller ikke.
- f. Antall parkeringsplasser og biloppstillingsplasser skal være i henhold til parkeringsnormen, jf. bestemmelse 8.2 Parkeringsnorm. Dimensjonering/utforming av parkeringsarealene skal være i henhold til kommunens til gjeldende vei- og gatenorm².
- g. Nye tiltak må ikke plasseres slik at det kommer i strid med friluftsliv- og landbruksinteresser. Nye tiltak og bebyggelse skal plasseres i sammenheng med eksisterende bebyggelse eller vei.

Bestemmelsen gjelder ikke for tomter med areal på inntil 2000m² som er bebygget med bolighus, rammen for utvidelse av slik bebyggelse følger av bestemmelse 18.3.1.

18.2.2 Terrengendringer og deponering av masser

Større terrengendringer som utfylling, oppbevaring utover 300m³ eller uttak av masser som ikke inngår i «gården som ressurs» må følge av reguleringsplan. Krav om reguleringsplan gjelder ikke terrengendringer som er unntatt søknadsplikt etter pbl. § 20-5.

Mindre justering av eksisterende fulldyrka jord, overflatedyrka jord og innmarksbeiter med mindre utfylling av rene masser (maks 10000m³) for å forbedre dyrkingsforhold og øke dyrket areal på dårlig arrondert jord tillates også uten reguleringsplan. Søknad sendes til landbrukskontoret.

Opplysning: I LNF-områder er byggegrensen mot sjø og bestemmelsesområdet #6; 100-metersbeltet langs sjø sammenfallende på kommuneplanens arealplankart. Se bestemmelse 10.7 byggegrense mot sjø.

1. LNFR-areal for nødvendige tiltak for landbruk og reindrift og gårdstilknyttet næringsvirksomhet basert på gårdens ressursgrunnlag er vist med SOSI-kode 5100 på arealplankartet.
2. Vei- og gatenorm for tidligere Asker, Røyken og Hurum kommuner gjelder for sine respektive arealområder inntil ny vei- og gatenorm for Asker kommune er vedtatt.

18.3 LNFR-spredd bolig- og fritidsbebyggelse(pbl. §§ 11-7,nr. 5, 11-9 nr. 3, 5 og 6, og 11-11, nr. 2)

18.3.1 Eksisterende boligbebyggelse

Følgende gjelder i områder avsatt til LNFR-spredd bolig- og fritidsbebyggelse, og for tomter på under 2000m² beliggende i områder avsatt til LNFR-areal for nødvendige tiltak for landbruk:

Det tillates ikke nye boliger. Eksisterende boligbebyggelse kan utvides, og det tillates andre tiltak etter pbl. §§ 20-4(a,b,c og e) og 20-5 under følgende forutsetninger:

a. Vann og avløp

Eiendommen er tilknyttet godkjent vann- og avløpsanlegg.

b. Utnyttelse

1. Grad av utnytting skal ikke overstige %-BYA = 25 % av tomtens nettoareal, og ikke mer enn 200m² BYA.
2. Eksisterende uthus på under 50 m² (BRA / BYA) som tidligere var del av gårdsbebyggelse, tillates i tillegg til fastsatt utnyttelse under forutsetning av at uthus/uthusene ikke rives eller bruksendres til boligformål.
3. Krav til biloppstillingsplasser utover garasjeplasser tillates i tillegg til angitt %-BYA, forutsatt at parkeringsplassene ligger på terreng og ikke er overbygd.
4. I beregningen av BYA/BRA skal krav til antall garasjeplasser medtas med 18 m² pr. plass, jf. jf. bestemmelse 8.2 Parkeringsnorm, uavhengig av om garasje bygges eller ikke.

c. Boenheter

Tomten kan inneholde inntil én hovedbruksenhet, samt én integrert sekundær boenhet på inntil 60 m² BRA + bodareal på inntil 5m² BRA, og garasje. Areal til overbygget parkering medregnes i maksimal størrelse av sekundær boenhet.

d. Uteoppholdsareal

1. Uteoppholdsareal for hovedbruksenhet skal være minimum 200 m², hvorav minimum 75 m² skal være sammenhengende areal.
2. Uteoppholdsareal for sekundær boenhet skal være minimum 30 m²
3. Uteoppholdsareal skal ha støynivå under Lden 55dB, og tilfredsstillende nasjonale normer og anbefalinger knyttet annen forurensning, herunder også aktsomhet for magnetfelt og strålefare.
4. Uteoppholdsarealet skal ligge på terreng og skal ikke være brattere enn 1:3.
5. Areal avsatt til kjøring, parkering, renovasjon og lignende skal ikke medregnes i uteoppholdsarealet.

e. Parkering

Antall parkeringsplasser og biloppstillingsplasser skal være i henhold til parkeringsnormen, jf. bestemmelse 8.2 Parkeringsnorm. Dimensjonering/utforming av parkeringsarealene skal være i henhold til kommunens til enhver tid gjeldende vei- og gatenorm.

f. Høyder

1. Gesimshøyde tillates inntil 6,0 meter, og mønehøyde tillates inntil 8,0 meter. Gesimshøyden skal likevel ikke på noe punkt overstige 7 m fra laveste punkt på ferdig planert terreng.
2. Garasjer tillates med gesimshøyde inntil 3,0 meter, og mønehøyde inntil 4,5 meter.
3. Garasje/uthus skal være tilpasset hovedhuset.
4. Høyder måles fra ferdig planert terrengs gjennomsnittsnivå rundt bygningen.
5. Bebyggelse på gårdstun skal tilpasses tunstruktur og øvrig bebyggelse.

g. Terrenginngrep

Terrenginngrep må være innenfor rammene satt i bestemmelse 14.1.2.

h. Plassering av tiltak

Tiltak må ikke plasseres slik at det kommer i strid med friluftsliv- og landbruksinteresser. Nye tiltak og bebyggelse skal plasseres i sammenheng med eksisterende bebyggelse eller vei.

18.3.2 Eksisterende fritidsbebyggelse

Det tillates ikke nye fritidsboliger i LNF områder med spredt bebyggelse. Eksisterende fritidsboliger kan utvides, og det tillates andre tiltak etter pbl. §§ 20-4- og 20-5 under følgende forutsetninger:

a. Tilknytning til vann og avløp

Fritidsboligen er tilknyttet godkjent vann- og avløpsanlegg.

b. Utnyttelse og parkering

1. Utvidelse av eksisterende fritidsbolig ikke medfører opprettelse av ny boenhet på tomten.
2. Grad av utnytting ikke overstige %-BYA = 15 % av tomtens nettoareal, og samlet BYA skal ikke overstige 125 m².
3. Det avsettes areal til minimum 1 biloppstillingsplass med 18 m² pr. plass, eller dokumentert sikret rett til biloppstillingsplass i felles parkeringsanlegg. Krav til biloppstillingsplass tillates i tillegg til angitt BYA, forutsatt at parkeringsplassene ligger på terreng og ikke er overbygd.

c. Høyder

Gesimshøyde tillates inntil 4,0 meter og mønehøyde tillates inntil 6,0 meter, målt fra ferdig planert terrengs gjennomsnittsnivå rundt bygningen.

d. Utebelysning

Det tillates kun utebelysning i form av funksjonell inngangsbelysning. Lyskilden skal avblendes slik at den kun lyser nedover.

e. Terrenginngrep

Terrenginngrep må være innenfor rammene satt i bestemmelse 14.1.2.

f. Plassering av tiltak

Tiltak må ikke plasseres slik at det kommer i strid med friluftsliv- og landbruksinteresser. Nye tiltak og bebyggelse skal plasseres i sammenheng med eksisterende bebyggelse eller vei.

18.3.3 Bruksendring

Eksisterende fritidsbolig kan bruksendres til helårsbolig under de forutsetninger som følger av bestemmelse 16.2.1 Felt KBF.

Opplysning: I LNF-områder er byggegrensen mot sjø og bestemmelsesområdet #6 100-metersbeltet langs sjø sammenfallende på kommuneplanens arealplankart. Se bestemmelse 10.7 byggegrense mot sjø.

1. LNFR areal for spredt bolig- fritids- eller næringsbebyggelse, er vist med SOSI-kode 5200 på arealplankartet.

2. LNFR-areal for nødvendige tiltak for landbruk og reindrift og gårdstilknyttet næringsvirksomhet basert på gårdens ressursgrunnlag er vist med SOSI-kode 5100 på arealplankartet.

18.4 LNFR- areal for spredt næringsbebyggelse – LNFN Rødbysætra (pbl. §§ 11-7, nr. 5, 11-9 nr. 5 og 11-11, nr. 2)

Innenfor området avsatt til LNF spredt næringsbebyggelse felt LNFN Rødbysætra tillates næringstiltak knyttet til naturopplevelser, undervisning og overnatting. Slike tiltak omfattes ikke av det generelle byggeforbudet i 18.1. Før området inngår i reguleringsplan kan samlet BYA på eiendommen ikke overstige 700 m², hvorav 200 m² skal være biloppstillingsplass.

Opplysning:

1. LNFR areal for spredt bolig- fritids- eller næringsbebyggelse, er vist med SOSI-kode 5200 på arealplankartet.

19. Bruk og vern av sjø og vassdrag, med tilhørende strandsone

19.1 Farled (hoved- og biled) (jf. pbl. § 11-7, nr. 6 jf. § 11-11, nr.3 og 5)

I farled er det ikke tillatt med tiltak eller inngrep som vanskeliggjør for, eller kommer i konflikt med, bruken som farled.

Opplysning: Forbudet gjelder bl.a. tiltak som bøyer og dumping av masse eller gjenstander. Søknad om tiltak skal behandles av Kystverket etter havne- og farvannsloven.

19.2 Småbåthavn (jf. pbl. §§ 11-7, nr. 6, 11-9, nr. 5 og 11-11, nr. 5)

Innenfor område avsatt til småbåthavn med tilhørende strandsone er det tillatt med reparasjon/vedlikehold på eksisterende godkjente bygninger og anlegg, forutsatt at dette ikke medfører utvidelse eller endring.

Det tillates riving av bygninger og anlegg, med unntak av der slike er regulert til bevaring. Småbåthavners land- og bryggeanlegg skal være åpne for allmennhetens ferdsel til fots.

Etablering av småbåthavn tillates kun der dette følger av reguleringsplan vedtatt etter 01.01.2010.

Opplysning: Se bestemmelse 10.7 byggegrense mot sjø, og 2.1 krav om reguleringsplan.

19.3 Friluftsområde i sjø (pbl. §§ 11-7, nr. 6 og 11-11, nr. 3 og 5)

Innenfor området avsatt til friluftsområde i sjø tillates tilrettelegging for allmenhetens bruk av området.

19.4 Drikkevann (jf. pbl. § 11-7, nr. 6 jf. § 11-11, nr. 3 og 5)

Det er følgende drikkevannskilder i Asker kommune:

Setervannet, Sandungen, Striglevann og Husebyvannet. Bjørvann er krisevannkilde.

Drikkevannskildene er gitt arealformål drikkevann i arealplankartet, og nedslagsfeltet for de aktuelle vannene er merket med sikringssone H110 nedslagsfelt drikkevann, med tilhørende bestemmelser i 21.1 og 18.1.3.

BESTEMMELSER TIL HENSYNSSONER

20. Hensynssoner landskap, naturmiljø og kulturmiljø

20.1 Hensynssone landskap (villalandskap), H550 (pbl. §§ 11-8, c og 11-9, nr. 5 og 6)

For områder med hensynssone villalandskap (H550_2) fremgår utnyttelsesgrad av bestemmelse 14.3.2 og 14.4.3.

20.2 Hensynssone bevaring naturmiljø, H560 (pbl. §§ 11-8, bokstav c og 11-9, nr. 5 og 6)

20.2.1 Bevaring naturmiljø - Vassdrag H560_1

Innenfor hensynssone H560_1 tillates ikke tiltak som forringer miljøkvaliteten i sjø og vassdrag, jf. bestemmelse 10.6. Til byggesøknad skal det dokumenteres at tiltaket ikke reduserer miljøtilstanden i sjø og vassdrag, og eventuelt redegjøres for hvilke avbøtende tiltak som må gjennomføres.

20.2.2 Bevaring naturmiljø - Naturverdier H560_2

Innenfor hensynssonen H560_2 skal naturområder og naturtyper av høy verdi ivaretas og sikres mot inngrep. Vegetasjon skal bevares.

Før det gis tillatelse til tiltak etter plan- og bygningsloven innenfor hensynssonen H560_2, skal en fagkyndig biolog kartlegge naturverdier og vurdere eventuelle avbøtende tiltak og eventuelle avbøtende tiltak skal sikres gjennomført. Dette gjelder ikke for reguleringsplaner vedtatt etter 01.01.2010.

20.2.3 Bevaring naturmiljø - Naturverdier H560_3

Utvalgte naturtyper, slik de er definert i Forskrift om utvalgte naturtyper etter Naturmangfoldloven og kartlagte naturtyper etter NiN- registreringer skal bevares og sikres

gjennom fremtidig planlegging/regulering. I ny reguleringsplan for Brønnøya skal naturverdier og grøntområder på land og i vann sikres. Områder med naturtyper skal sikres i videre utforming av reguleringsplan og bygge- og anleggstiltak. Skjøtsel på og bekjempelse av fremmede arter må sikres gjennom bestemmelser ved regulering. Det skal også innarbeides i reguleringsbestemmelser at rigg- og anleggsområder ikke tillates i områder hvor utvalgte og viktige naturtyper berøres, jf. oppdatert temakart - natur i Asker kommunes kartbase (Asker-kart) og Miljødirektoratets kartdatabase;

<https://www.miljodirektoratet.no/tjenester/naturbase/>

Opplysning: Se bestemmelse 10.5 Naturmangfold om krav til naturtypekartlegging og R 20.2 om kartgrunnlag.

1. Se tillegg 4, definisjon av vassdrag.

20.3 Hensynssone bevaring kulturmiljø, H570 (§ 11-8, bokstav c)

20.3.1 Bevaring kulturmiljø H570_1

I bevaring kulturmiljø H570_1 skal nye tiltak tilpasses eksisterende kulturmiljø og landskap. Verneverdig bebyggelse, spor etter tradisjonell landbruksdrift, og andre kulturminner skal søkes bevart. Trerekker og verdifulle trær¹ skal bevares.

I vurdering av søknad om nydyrking, massefylling og bakkeplanering skal det tas hensyn til om denne vil endre eller forringe landskapskvalitetene i området.

Ferdsel som kan skade kulturmiljøet eller kulturminnene som inngår i landskapet er ikke tillatt.

Første ledd, første setning gjelder ikke for tiltak som omfatter jernbaneteknisk infrastruktur.

20.3.2 Bevaring kulturmiljø - Engene og Kongsdelene H570_3

Innenfor området Bevaring kulturmiljø - Engene og Kongsdelene H570_3 gjelder følgende:

- Stedets egenart og særpregede kulturmiljø skal opprettholdes.
- Alle tiltak innenfor hensynssonen skal ta hensyn til kulturmiljøet, herunder dynamittfabrikken, de verneverdige bolighusene og Kongsdelene kirke.
- Alle bolighus med tilhørende uthus bør bevares.
- Ved søknad om tiltak skal det dokumenteres at det er tatt et helhetlig hensyn til kulturmiljøet. Kommunen skal innhente uttalelse fra Viken fylkeskommune.

20.3.4 Hensynssone historisk veifar H570_4

Veifarene skal bevares. Ved skogsdrift og andre tiltak skal veifarene sikres mot skade innenfor hensynssonen. Veifarene skal ryddes, holdes åpne, og være tilgjengelig for ferdsel.

Opplysning: 1. Se tillegg 4, definisjon av verdifulle trær.

21. Hensynssoner fare og sikring

21.1 Sikringssone, nedslagsfelt drikkevann, H110 (pbl. § 11-8, bokstav a, § 11-11 nr. 6)

21.1.1. Forbud mot tiltak

Innenfor sikringssonen tillates ikke tiltak etter pbl. § 1-6 første ledd, unntatt tiltak på eksisterende bygninger. Tiltak som kan redusere kvaliteten på drikkevannskilden tillates ikke. Mattilsynet skal orienteres om søknad og tillatelse innenfor nedslagsfeltet. Før det gis tillatelse til tiltak etter plan- og bygningsloven innenfor sikringssonen skal vannverkseier gi positiv uttalelse til tiltaket.

Enkelte unntak kan gjelde der det er gitt særskilt tillatelse, herunder klausuleringsavtaler. Forbudet i første ledd, første setning, gjelder ikke landbrukstiltak, slike tiltak innenfor nedslagsfeltet reguleres av bestemmelse 18.1.3.

21.1.2 Forbud mot ferdsel og aktiviteter ved drikkevannkildene¹:

Innenfor sikringssonen er det forbudt med all ferdsel og aktiviteter som kan medføre at drikkevannet blir forurenset. Følgende er uansett ikke tillatt:

- a. All ferdsel på og i vannet/drikkevannskilden, herunder også bading, vading, skøyter, båt, kajakk etc. (Forbudet gjelder også husdyr.)
- b. Fisking, pilking etc.
- c. Vasking av gjenstander
- d. Slå leir/raste (telt, hengekøye, brenne bål, campingvogn mv.) nærmere vannkanten enn 50 meter.
- e. Etterlate seg søppel/avfall
- f. Riding nærmere vannkanten enn 100 meter
- g. Utslipp av helseskadelige vesker og stoffer (fra f.eks. maskiner, biler, campingvogner eller lignende, ved vask, reparasjon, oljeskift etc.)

Forbudet gjelder hele året, også når vannet er islagt. Enkelte unntak kan gjelde der det er gitt særskilt tillatelse, herunder bruk av båt i forbindelse med oppsyn av drikkevannskilden. Forbudet gjelder for arealformålene LNFR, LNFR-spredt bebyggelse og vern av sjø og vassdrag(drikkevann).

Første ledd, punkt a-d og f, gjelder ikke for Brjørsvann med tilhørende nedslagsfelt.

Opplysning:

1. Drikkevannskildene er gitt arealformålet Vern av sjø og vassdrag, hvilke av vannene innenfor hensynssonen som er drikkevannskilder fremgår av bestemmelse 19.4.

21.2 Sikringssone tiltak under terrengnivå, H190_1 (pbl. § 11-8, bokstav a)

21.2.1 Veitunell

Innenfor sikringssone for tiltak under terrengnivå, H190, gjelder bestemmelser i gjeldende kommunedelplan sin helhet (E18 og E134).

21.2.2 Jernbanetunnel

Innenfor sikringssone Jernbanetunnel, H190, kan det ikke foretas boring uten positiv uttalelse fra Bane Nor.

21.3 Faresone flom, H320 (pbl. § 11-8, bokstav a)

Ved arealplanlegging og søknad om tiltak innenfor området angitt som faresone flom (H320) skal det foretas redegjøres for nødvendige sikringstiltak.

21.4 Faresone ras og skred (kvikkleire), H310 (pbl. § 11-8, bokstav a)

Ved arealplanlegging og søknad om tiltak innenfor område angitt som faresone ras og skred (kvikkleire) (H310) skal det foretas og redegjøres for nødvendige sikringstiltak.

Opplysning: Se byggt teknisk forskrift (TEK 17 § 7-2, sikkerhet mot flom, med tilhørende veiledninger)

21.5 Faresone høyspentanlegg (inkludert høyspentkabler), H370 (pbl. § 11-8, bokstav a)

21.5.1 Faresone H370_1

Innenfor områder angitt som faresone høyspentanlegg (inkludert høyspentkabler) H370_1 tillates ikke ny bebyggelse og anlegg. Anleggsarbeid og tiltak i terrenget innenfor hensynssonen skal på forhånd avklares med ledningseier.

21.5.2 Faresone H370_2

Ved arealplanlegging og søknad om tiltak innenfor område angitt som faresone høyspentanlegg (inkludert høyspentkabler) H370_2:

- a. Skal konsekvenser for ny bebyggelse og anlegg, beregnet for personopphold, dokumenteres. Dokumentasjonen skal gi grunnlag for å vurdere bebyggelsens og anleggets plassering, og eventuelle avbøtende tiltak.
- b. Skal bygninger plasseres med avstander til kraftledningen i samsvar med krav etter el-tilsynsloven og tilhørende forskrifter.

- c. Tillates ikke tiltak etter pbl. § 20-1 uten at dette er avklart med berørte parter/myndigheter gjennom tillatelse, samtykke eller uttalelse fra disse.

21.6 Faresone brann- og eksplosjon, H350 (pbl. § 11-8, bokstav a)

21.6.1 Bjørndalen, H350_1 – 3

- a. Innenfor faresone H350_1 tillates ikke nye boenheter, bruksendring til bolig, ny bebyggelse eller anlegg med unntak av tilbygg/påbygg, (pbl. § 11-7 nr. 1) eller offentlig samferdselsanlegg (pbl. § 11-7 nr. 2).
- b. Innenfor faresone H350_2 tillates ikke nye boenheter, bruksendring til bolig, ny bebyggelse eller anlegg med unntak av tilbygg/påbygg, (pbl. § 11-7 nr. 1).
- c. Innenfor faresone H350_3 tillates ikke ny blokkbebyggelse, ny bebyggelse for offentlig eller privat tjenesteyting, (pbl. § 11-7 nr. 1) eller annen bebyggelse der flere mennesker oppholder seg i større forsamlinger.
- d. Før det gis tillatelse til tiltak etter pbl. § 1-6 innenfor hensynssonene, skal det foreligge positiv uttalelse fra Orica Norway AS og Direktoratet for samfunnssikkerhet og beredskap (DSB)

21.6.2 Engene, H350_4 – 5

- a. Innenfor hensynssone H350_4 (5 kPa) tillates ikke nye tiltak før området inngår i reguleringsplan.
- b. Innenfor hensynssone H350_5 (2 kPa) tillates tiltak etter pbl. § 20-1 på tomter med eksisterende bebyggelse. Oppføring av ny bebyggelse i form av ene- og tomannsboliger tillates. Annen type bebyggelse kan ikke tillates før det er fremlagt dokumentasjon på at planlagt bebyggelse ikke utløser vesentlig økt risiko.

21.7 Faresone skytebane H360 (pbl. § 11-8, bokstav a)

Ved bruk av skytebane er fareområdet ikke åpent for allmenn ferdsel.

22. Hensynssone infrastruktur

22.1 Infrastruktursone miljølokk, H430 (pbl. § 11-8, bokstav a)

Innenfor infrastruktursone for miljølokk, H430, gjelder bestemmelser i kommunedelplan for E18-KORRIDOREN I ASKER, SLEPENDEN – DRENGSRUD, vedtatt 8.11.16.

23. Båndleggingssoner

23.1 Båndlagt areal etter naturmangfoldloven, H720 (pbl. § 11-8, bokstav d)

Før det gis tillatelse til eller forekommer noen form for inngrep i grunnen eller andre tiltak, herunder fradeling, innenfor hensynssone H720 skal det foreligge positiv uttalelse fra Statsforvalteren i Oslo og Viken.

23.2 Båndlagt areal etter lov om kulturminner, H730 (pbl. § 11-8, bokstav d)

23.2.1 Generelt

Området er båndlagt i påvente av en avklaring om fredning etter Lov om kulturminner. Området skal behandles som fredet inntil det foreligger endelig fredningsvedtak. Alle tiltak innenfor området skal godkjennes av Viken fylkeskommune.

23.2.2 Automatisk fredet kirke og -gravplass

Det er ikke tillatt å iverksette tiltak som kan virke inn på den automatisk fredet kirke og gravplass med mindre det foreligger dispensasjon fra kulturminneloven. Innenfor middelaldergravplass er gravlegging kun tillatt i graver som har vært i kontinuerlig bruk etter 1945. Graver som ikke har vært i bruk etter 1945 skal ikke benyttes til gravlegging. Alle tiltak

innenfor kirkestedet skal vurderes av kulturmiljøforvaltningen opp mot bestemmelsene i kulturminneloven. Ved all planlegging av tiltak i kirkens omgivelser skal det tas hensyn til kirkens plassering og virkning i landskapet.

23.3 Båndlagt areal etter markaloven, H735 (pbl. § 11-8, bokstav d)

Innenfor markagrensen vist på kommuneplanens arealplankart gjelder «Lov om naturområder i Oslo og nærliggende kommuner» som ble vedtatt av kongen i statsråd og trådte i kraft 1.9.2009.

23.4 Båndlagt areal etter Energiloven H740 (pbl. § 11-8, bokstav d)

Det er ikke tillatt med ny bebyggelse innenfor hensynssonen. Alt anleggsarbeid og alle tiltak i terrenget innenfor hensynssonen skal på forhånd avklares med ledningseier.

24. Bestemmelsesområder

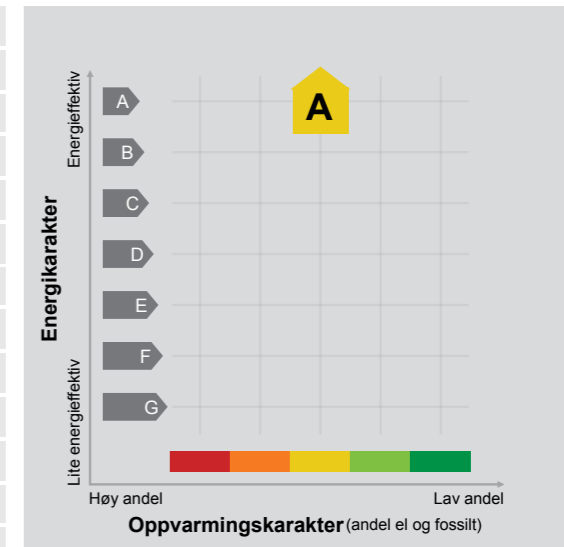
24.1 Bestemmelsesområder (pbl. § 11-9)

Det er avsatt følgende bestemmelsesområder på kommuneplanens arealplankart med tilhørende bestemmelser:

1. **Avvikssone støy - Avvikstøy #1**, jf. bestemmelse 9.3 Støy og luftforurensning, bestemmelse 9.3.5.3 Avviksområder for støy.
2. **Dikemark - Dikemark #2**, jf. bestemmelse 2.6 Krav til samlet plan.
3. **Øvre Hallenskog - Øvre Halenskog #3** jf. bestemmelse 2.6 Krav til samlet plan.
4. **Slemmestad kommunedelplan - Slemmestad kdpl #4**, jf. bestemmelse 3.1 Rekkefølgekrav.
5. **Ny Røykenvei - Ny røykenvei #5**, jf. bestemmelse 8.3
6. **100 m belte - 100m belte #6**, jf. bestemmelser; 2.2 Unntak fra plankrav, 14.1 Boligområder, 16.1 Fritidsbebyggelse, 18.2 og 18.3 LNFR.
7. **Prioriterte vekstområder - Pri vekstomr #7**, jf. bestemmelse 13.1 Feltutbygging.
8. **Nullvekst nord - Nullvekst nord #8**, jf. bestemmelser; 3.1 Rekkefølgekrav, 8.2 Parkeringsnorm.
9. **Nullvekst syd - Nullvekst sør #9**, jf. bestemmelser; 8.2 Parkeringsnorm.
10. **Bestemmelsesområde landskapsreparasjon # 10**, jf. bestemmelse 18.1.4 Landskapstilpasning i LNF områder.



Adresse	Folabruveien 20
Postnummer	1384
Sted	ASKER
Kommunenavn	Asker
Gårdsnummer	50
Bruksnummer	434
Seksjonsnummer	61
Andelsnummer	—
Festenummer	—
Bygningsnummer	300968802
Bruksenhetsnummer	H0201
Merkenummer	Energiattest-2024-19641
Dato	04.09.2024
Innmeldt av	Rambøll Norge AS v/ MILOSZ WOJCIECH WASZCZUK



Energimerket angir boligens energistandard.

Energimerket består av en energikarakter og en oppvarmingskarakter, se i figuren. Energimerket symboliseres med et hus, hvor fargen viser oppvarmingskarakter, og bokstaven viser energikarakter.

Energikarakteren angir hvor energieffektiv boligen er, inkludert oppvarmingsanlegget. Energikarakteren er beregnet ut fra den typiske energibruken for boligtypen. Beregningene er gjort ut fra normal bruk ved et gjennomsnittlig klima. Det er boligens energimessige standard og ikke bruken som bestemmer energikarakteren. A betyr at boligen er energieffektiv, mens G betyr at

boligen er lite energieffektiv. En bolig bygget etter byggeforskriftene vedtatt i 2010 vil normalt få C.

Oppvarmingskarakteren forteller hvor stor andel av oppvarmingsbehovet (romoppvarming og varmtvann) som dekkes av elektrisitet, olje eller gass. Grønn farge betyr lav andel el, olje og gass, mens rød farge betyr høy andel el, olje og gass. Oppvarmingskarakteren skal stimulere til økt bruk av varmepumper, solenergi, biobrensel og fjernvarme.

Om bakgrunnen for beregningene, se www.energimerking.no.

Målt energibruk

Brukeren har valgt å ikke oppgi målt energibruk.

Hvordan boligen benyttes har betydning for energibehovet

Energibehovet påvirkes av hvordan man benytter boligen, og kan forklare avvik mellom beregnet og målt energibruk. Gode energivaner bidrar til at energibehovet reduseres. Energibehovet kan også bli lavere enn normalt dersom:

- deler av boligen ikke er i bruk,
- færre personer enn det som regnes som normalt bruker boligen, eller
- den ikke brukes hele året.

Gode energivaner

Ved å følge enkle tips kan du redusere ditt energibehov, men dette vil ikke påvirke boligens energimerke.

Tips 1: Følg med på energibruken i boligen

Tips 2: Luft kort og effektivt

Tips 3: Redusér innnetemperaturen

Tips 4: Bruk varmtvann fornuftig

Energimerkingen kan kun endres gjennom fysiske endringer på boligen.

Boligdata som er grunnlag for energimerket

Energimerket og andre data i denne attesten er beregnet ut fra opplysninger som er gitt av boligeier da attesten ble registrert. Nedenfor er en oversikt over oppgitte opplysninger, som boligeier er ansvarlig for.

Der opplysninger ikke er oppgitt, brukes typiske standardverdier for den aktuelle bygningstypen. For mer informasjon om beregninger, se www.energimerking.no/beregninger.

Bygningskategori: Boligblokker

Bygningstype: Leilighet

Byggeår 2024

Bygningsmateriale:

BRA: 65

Ant. etg. med oppv. BRA:

Detaljert vegger: Ja

Detaljert vindu: Ja

For oversikt over bygnings-/beregnings-data, se Vedlegg 1.

Teknisk installasjon

Ventilasjon

Om grunnlaget for energiattesten

Oppgitte opplysninger om boligen kan finnes ved å gå inn på www.energimerking.no, og logge inn via ID-porten/Altinn. På siden "Eiendommer" kan du søke opp bygninger og hente fram energiattester som er laget tidligere. For å se detaljer for en bolig hvor det er brukt detaljert registrering må du velge "Gjenbruk"

av aktuell attest under Offisielle energiattester i skjermbildet "Valgt eiendom". Boligeier er ansvarlig for at det blir brukt riktige opplysninger. Eventuelle gale opplysninger må derfor tas opp med selger eller utleier da dette kan ha betydning for prisfastsettelsen. Det kan når som helst lage en ny energiattest.

Om energimerkeordningen

Enova er ansvarlig for energimerkeordningen. Energimerket beregnes på grunnlag av oppgitte opplysninger om boligen. For informasjon som ikke er oppgitt, brukes typiske standardverdier for den aktuelle bygningstypen fra tidsperioden den ble bygd i. Beregningsmetodene for energikarakteren baserer seg på NS 3031 (www.energimerking.no/NS3031).

Spørsmål om energiattesten, energimerkeordningen eller gjennomføring av energieffektivisering og tilskuddsordninger kan rettes til Enova Svarer på tlf. 24 24 08 95 eller svarer@enova.no.

Plikten til energimerking er beskrevet i energimerkeforskriften (bygninger).

Nærmere opplysninger om energimerkeordningen kan du finne på www.energimerking.no.

For ytterligere råd og veiledning om effektiv energibruk, vennligst se www.enova.no/hjemme eller ring Enova svarer på tlf. 24 24 08 95.

Bygningsdata: Vedlegg til energiattesten

Attesten gjelder for følgende eiendom

Adresse	Bygningsnummer	Bruksenhetsnummer	Seksjonsnummer	Festenummer	Andelsnummer
Folabruveien 20	300968802	H0201	61	0	

Enhet	Inngangsverdi
Bygningskategori	BOLIGBLOKKER
Bygningskategori-Id (NVE-Id)	2
Bygningstype	LEILIGHET
Byggeår	2024

Byggstandard	
Type bygg	Nybygg
TEK standard	ENERGIREGLER 2016

Energivurdering	
Pliktig energivurdering	Nei
Kjelanlegg	Nei
Er vurdering oppløst	Nei
Dato for oppløstning	
Varmeanlegg	Nei
Er vurdering oppløst	Nei
Dato for oppløstning	
Kjøleanlegg	Nei
Er vurdering oppløst	Nei
Dato for oppløstning	
Ventilasjonsanlegg	Nei
Er vurdering oppløst	Nei
Dato for oppløstning	

Areal yttervegger	37 m ²
Areal tak	0 m ²
Areal gulv	0 m ²
Areal vinduer, dører og glassfelt	13 m ²
Oppvarmet BRA	65 m ²
Totalt BRA	65 m ²
Oppvarmet luftvolum	163 m ³
U-verdi for yttervegger	0,16 W/(m ² ·K)
U-verdi for tak	0,00 W/(m ² ·K)
U-verdi for gulv	0,00 W/(m ² ·K)
U-verdi for vinduer, dører og glassfelt	0,90 W/(m ² ·K)
Arealandel for vinduer, dører og glassfelt	19,4 %
Normalisert kuldebroverdi	0,05 W/(m ² ·K)
Normalisert varmekapasitet	129,0 Wh/(m ² ·K)
Lekkasjetall	0,50 1/h
Dato for måling av lekkasjetall (en forutsetning for å kunne få karakter A)	02.07.2024
Temperaturvirkningsgrad for varmegjenvinner	80 %
Estimert årgjennomsnittlig temperaturvirkningsgrad for varmegjenvinner pga. frostsikring	80 %
Spesifikk vifteeffekt (SFP) relatert til luftmengder i driftstiden	0,73 kW/(m ³ /s)
Spesifikk vifteeffekt (SFP) relatert til luftmengder utenfor driftstiden	0,73 kW/(m ³ /s)
Gjennomsnittlig spesifikk ventilasjonsluftmengde i driftstiden	1,97 m ³ /(m ² ·h)
Årgjennomsnittlig systemvirkningsgrad for oppvarmingssystemet	188 %
Installert effekt for romoppvarming og ventilasjonsvarme (varmebatteri)	60 W/m ²
Settpunkt-temperatur for oppvarming i driftstiden	21,0 °C
Årgjennomsnittlig kjølefaktor for kjølesystemet	250 %
Settpunkt-temperatur for kjøling	22,0 °C
Installert effekt for romkjøling og ventilasjonskjøling	0 W/m ²
Spesifikk pumpeeffekt oppvarming (SPP)	0,50 kW/(l/s)

Driftstider, antall timer i døgn med drift

Driftstid ventilasjon	24 h
Driftstid oppvarming	16 h
Driftstid kjøling	24 h
Driftstid lys	16 h
Driftstid utstyr	16 h
Driftstid varmtvann	16 h
Driftstid personer	24 h

Spesifikt effektbehov for belysning i driftstiden	1,95 W/m ²
Spesifikt varmetilskudd fra belysning i driftstiden	1,95 W/m ²
Spesifikt effektbehov for utstyr i driftstiden	3,00 W/m ²
Spesifikt varmetilskudd fra utstyr i driftstiden	1,80 W/m ²
Spesifikt effektbehov for varmtvann i driftstiden	5,10 W/m ²
Spesifikt varmetilskudd fra varmtvann i driftstiden	0,00 W/m ²
Spesifikt varmetilskudd fra personer i driftstiden	1,50 W/m ²
Total solfaktor for vindu og solskjerming (Ø/S/V/N)	0,52
Gjennomsnittlig karmfaktor	0,20
Solskjermingsfaktor pga. horisont, nærliggende bygninger, vegetasjon og eventuelle bygningsutspring	0,71
Oppvarmingssystem(er)	Varmepumpe
Varmefordelingssystem	Vannbåren oppvarming
Eventuell varmekilde for varmpumpe og fordeling	
Manuell eller automatisk solskjerming	MANUELL

Andeler og årgjennomsnittlige systemvirkningsgrader for beregning av levert elektrisitet

Andel av netto energibehov for romoppvarming og ventilasjonsvarme som dekkes av elektrisk varmesystem	0,31
Andel av netto energibehov for romoppvarming og ventilasjonsvarme som dekkes av varmpumpe	0,69
Andel av netto energibehov for romoppvarming og ventilasjonsvarme som dekkes av solfangeranlegg	0,00
Andel av netto energibehov for oppvarming av tappevann som dekkes av elektrisk varmesystem	0,00
Andel av netto energibehov for oppvarming av tappevann som dekkes av elektrisk varmpumpe	1,00
Andel av netto energibehov for oppvarming av tappevann som dekkes av solfangeranlegg	0,00
Årgjennomsnittlig systemvirkningsgrad for elektrisk varmesystem	0,89
Årgjennomsnittlig effektfaktor for varmpumpeanlegg	1,88
Årgjennomsnittlig systemvirkningsgrad for termisk solfangeranlegg	9,00

Andeler og årgjennomsnittlige systemvirkningsgrader for beregning av levert olje

Andel av netto energibehov for romoppvarming og ventilasjonsvarme som dekkes av oljebasert varmesystem	0,00
Andel av netto energibehov for oppvarming av tappevann som dekkes av et oljebasert varmesystem	0,00
Årgjennomsnittlig systemvirkningsgrad for det oljebaserte varmesystemet	0,80

Andeler og årgjennomsnittlige systemvirkningsgrader for beregning av levert gass

Andel av netto energibehov for romoppvarming og ventilasjonsvarme som dekkes av gassbasert varmesystem	0,00
Andel av netto energibehov for oppvarming av tappevann som dekkes av et gassbasert varmesystem	0,00
Årgjennomsnittlig systemvirkningsgrad for det gassbaserte varmesystemet	0,85

Andeler og årgjennomsnittlige systemvirkningsgrader for beregning av levert fjernvarme

Andel av netto energibehov for romoppvarming og ventilasjonsvarme som dekkes av fjernvarmebasert varmesystem	0,00
Andel av netto energibehov for oppvarming av tappevann som dekkes av fjernvarmebasert varmesystem	0,00
Årgjennomsnittlig systemvirkningsgrad for det fjernvarmebaserte varmesystemet	0,90

Andeler og årgjennomsnittlige systemvirkningsgrader for beregning av levert biobrensel

Andel av netto energibehov for romoppvarming og ventilasjonsvarme som dekkes av biobrenselbasert varmesystem	0,00
Andel av netto energibehov for oppvarming av tappevann som dekkes av biobrenselbasert varmesystem	0,00
Årgjennomsnittlig systemvirkningsgrad for det biobrenselbaserte varmesystemet	0,77

Andeler og årgjennomsnittlige systemvirkningsgrader for beregning av levert annen energivare

Andel av netto energibehov for romoppvarming og ventilasjonsvarme som dekkes av varmesystem basert på andre energivarer	0,00
---	------

Andel av netto energibehov for oppvarming av tappevann som dekkes av et varmesystem basert på andre energivarer	0,00
Årgjennomsnittlig systemvirkningsgrad for varmesystem for andre energibærere	0,98

Klimastasjon / kilde	Oslo (MeteoNorm)
Dato for beregning	4.9.2024

Henvvisning til dokumentasjon for inndata eller begrunnelse for avvik fra normative tillegg til NS 3031 eller andre forhold vedr. beregningene

Beregningsprogram

Navn programvare	SIMIEN
Versjon	6.017
Produsent / leverandør	ProgramByggerne
Beskrivelse: Månedsberegning / timesberegning / dynamisk	Dynamisk timesberegning

Energirådgiver

Firma	Rambøll Norge AS
Navn person	MIWW

Beregningsresultater som er input til attestgenerator i EMS**Netto energibudsjett**

Romoppvarming	14,1 kWh/år
Ventilasjonsvarme	6,3 kWh/år
Varmtvann	29,8 kWh/år
Vifter	3,5 kWh/år
Pumper	0,2 kWh/år
Belysning	11,4 kWh/år
Teknisk utstyr	17,5 kWh/år
Romkjøling	0,0 kWh/år
Ventilasjonskjøling	0,0 kWh/år
Totalt NettoEnergibehov	82,9 kWh/år

Beregnet levert energi ved normalisert klima	3 958 kWh/år
Beregnet spesifikk levert energi ved normalisert klima	60,79 kWh/(m ² ·år)
Beregnet levert energi til oppvarming og varmtvann ved normalisert klima	1 832 kWh/år
Beregnet spesifikk levert energi ved lokalt klima	60,79 kWh/(m ² ·år)
Beregnet levert energi ved lokalt klima	3 958 kWh/år

Målt energibruk (levert energi), temperaturkorrigert målt energi for et år.

Elektrisitet	0 kWh/år
Olje	0 liter/år
Gass	0,0 Sm ³ /år
Fjernvarme	0 kWh/år
Biobrensel	0 kg/år
Annen energivare	0 kWh/år
Totalt	0 kWh/år

Beregnet levert energi ved normalklima

Elektrisitet	3 958 kWh/år
Olje	0 kWh/år
Gass	0 kWh/år
Fjernvarme	0 kWh/år
Biobrensel	0 kWh/år
Annen energivare	0 kWh/år
Totalt	3 958 kWh/år

Sum andel elektrisitet, olje og gass	54,5 %
--------------------------------------	--------



OVERSIKT OVER LØSØRE OG TILBEHØR TIL EIENDOMMEN

Oversikten er utarbeidet av Norges Eiendomsmeglerforbund, Eiendom Norge og Advokatforeningens Eiendomsmeglingsgruppe, og er gjeldende fra 1. januar 2020.

Generelt

Lov om avhending av fast eignedom (avhendingslova/avhl.) av 3. juli 1992 regulerer kjøper og selgers rettigheter og plikter ved overdragelse av fast eiendom og andeler i borettslag.

I henhold til avhl. § 3-4 skal eiendommen, når annet ikke er avtalt, overdras med innredninger og utstyr som etter lov, forskrift eller annet offentlig vedtak skal følge med. Det samme gjelder varig innredning og utstyr som enten er fastmontert eller er særskilt tilpasset bygningen, jf. avhl. § 3-5. Loven inneholder ingen detaljert oversikt over hva som omfattes av «innredning og utstyr», og over hva som skal regnes som «fastmontert eller særskilt tilpasset».

Partene kan fritt avtale hva som skal følge med eiendommen ved salg. Bransjens liste over løsøre og tilbehør som skal følge med eiendommen, er en del av avtalen mellom kjøper og selger dersom ikke annet er opplyst i salgsoppgaven, kjøper har tatt forbehold i bud eller avtale på annen måte er inngått. Der intet annet er avtalt, vil løsøre og tilbehør medfølge slik dette fremkommer av avhl. § 3-4 og § 3-5 og denne oversikt.

Produkter og installasjoner som medfølger overdras uten noen form for garantier, utover eventuell gjenværende leverandørgaranti.

Dersom det er noe i nedenstående liste som ikke finnes på eiendommen, vil det heller ikke medfølge.

1. HVITEVARER medfølger der dette er spesielt angitt i salgsoppgaven.
2. HELDEKKENDE TEPPER følger med uansett festemåte.
3. VARMEKILDER, slik som ovner, kaminer, peiser, varmpumper og panelovner, følger med uansett festemåte. Frittstående biopeiser/varmeovner og terrassevarmere medfølger ikke. Det følger ikke med varmekilder i rom som ikke har vegg- eller fastmonterte varmekilder på visning.
4. TV, RADIO OG MUSIKKANLEGG. TV-antennene og fellesanlegg for TV, herunder parabolantenne, og tuneren/dekoder/tv-boks medfølger der dette eies av selger. Veggmontert TV/flatskjerm med tilhørende festeordning samt musikkanlegg følger ikke med (se også punkt 12).
5. BADEROMSINNREDNING/UTSTYR. Badekar, dusjkabinett, dusjvegger, alle fastmonterte speil og hyller, fastmonterte glass- og håndkleholdere, herunder håndklevarmere samt baderomsinnredning, medfølger.
6. GARDEROBESKAP medfølger, selv om disse er løse. Fastmonterte garderobehyller og knagger medfølger. Innredning i garderobeskap, for eksempel løse eller fastmonterte trådkurver, hyller, stenger og lignende, medfølger.

7. KJØKKENINNREDNING medfølger, herunder også åpne, fastmonterte hyller og løs eller fastmontert kjøkkenøy.

8. MARKISER, PERSIENNER og annen type innvendig og utvendig solskjerming, gardinoppheng, lamellgardiner og liftgardiner medfølger.

9. AVTREKKSIVIFTER av alle slag, samt fastmonterte aircondition/ventilasjonsanlegg, medfølger.

10. SENTRALSTØVSUGER medfølger med komplett anlegg, herunder slange, munnstykke mm.

11. LYSKILDER. Kupler, lysstoffarmatur, fastmonterte "spotlights", oppheng og skinner med spotlights samt utelys og hagebelysning medfølger. Veggglamper, krokhengte lamper, lysekroner, prismelamper og lignende som er koblet til sukkerbit eller stikkontakt følger likevel ikke med.

12. INSTALLERTE SMARTHUSLØSNINGER med sentral som styrer lys, varme, lyd o.l., samt tilhørende trådløse enheter som brytere, sensorer, kameraer, integrerte høyttalere el. medfølger. Enkle lysstyringssystem f.eks. med en sentral som kun styrer lyspærer eller smartpærer montert i sokkel medfølger likevel ikke.

13. UTVENDIGE SØPPELKASSER og eventuelt holder/hus til disse medfølger.

14. POSTKASSE medfølger.

15. UTENDØRS INNRETNINGER slik som flaggstang, fastmontert tørkestativ, samt andre faste uterangementer som f.eks. badestamp, boblekar/jacuzzi og liknende utendørs kar, lekestue, lekestativ, utepeis, fastmontert trommel til vannslange, medfølger. Guidekabel/avgrensingskabel til robotgressklipper medfølger, men robotgressklipper og ladestasjon for denne medfølger ikke.

16. FASTMONTERT VEGGLADER/LADESTASJON TIL EL-BIL medfølger uavhengig av hvor laderen er montert.

17. SOLCELLEANLEGG med tilhørende teknisk infrastruktur medfølger.

18. GASSBEHOLDER til gasskomfyr og gasspeis medfølger.

19. BRANNSTIGE, BRANNTAU, feiestige og lignende medfølger der dette er påbudt. Løse stiger medfølger ikke.

20. BRANNSLUKNINGSAPPARAT, BRANNSLANGE og RØYKVARSLER medfølger der dette er påbudt. Det er eier og brukers plikt til å se til at utstyret forefinnes på enhver eiendom. Hvis annet ikke er uttrykkelig avtalt, skal dette derfor alltid følge med ved salg av eiendom.

21. SAMTLIGE NØKLER til eiendommen som selger er i besittelse av skal overleveres kjøper på overtakelsen, herunder nøkler til eventuelle boder, uthus, garasjeportåpner e.l. Låses boder, uthus e.l. med hengelås, skal lås og nøkler til disse medfølge.

22. GARASJEHYLLER, bodhyller, lagringshyller og oppheng til bildekk medfølger såfremt de er fastmontert.

Planter, busker og trær som er plantet på tomten, eller fastmonterte kasser og lignende er en del av eiendommen og medfølger i handelen.

Boligkjøperforsikring

- Advokathjelp ved boligkjøpet og i 5 år fremover.
- Er kjøpers motvekt til selgers boligselgerforsikring.
- Gir deg advokathjelp hele veien til rettskraftig dom, om nødvendig.

Andelsbolig/aksjeleilighet:	Kr 7 900
Selveierleilighet/rekkehus:	Kr 10 900
Ene-/tomannsbolig, tomt:	Kr 15 900

Fritidsbolig følger øvrige boligtyper.

Boligkjøperforsikring PLUSS

- Samme dekning som HELP Boligkjøperforsikring.
- I tillegg får du advokathjelp på de viktigste rettsområdene i privatlivet.



PLUS dekkes også disse rettsområdene

- Samboeravtale, ektepakt og arv
- Forbrukerkjøp og håndverkertjenester
- Utleie og naboforhold
- Tomtefeste, veirett og andre servitutter
- Plan- og bygningsrett
- Skatt ved oppussing, utleie og eiendomssalg
- Tilgang til digitale juridiske avtaler via Min side

PLUS gir boligeiere et sterkt rabattert advokattilbud i og utenfor domstolene. Få advokathjelp når du trenger det fra Norges største advokatmiljø for privatpersoner. **PLUS** kan bare tegnes samtidig med boligkjøperforsikringen, og koster kun kr 2 800 i tillegg. **PLUS** fornyes årlig.

Boligkjøperforsikring tegnes hos eiendomsmegler senest ved kontraktsignering og gir rett til advokathjelp inntil 5 år etter overtakelse. Forsikringen betales som del av oppgjøret ved boligkjøpet. PLUSdekningen fornyes årlig ved faktura fra HELP.

Egenandel kr 4 000 påløper ved takst, tvist eller 10 timer advokatbistand, avhengig av hva som kommer først. Meglerforetaket mottar kr 4 800/4 900/5 400 i kostnadsgodtgjørelse, avhengig av boligtype, samt et tillegg på kr 1 000 ved salg av PLUS.

Vi unner ingen å stå alene

Har du spørsmål? Kontakt HELP på help.no/minside, telefon 22 99 99 99 eller epost post@help.no



Vi tar forbehold om pris- og vilkårsendringer. Hvis premien ikke er innbetalt ved overtakelse, vil avtalen bli kansellert. For fullstendig informasjon om dekning og vilkår, se help.no.

HELP Renteforsikring

Renteforsikring dekker rentekostnader etter skatt og husforsikring for bolig som skal selges, hvis denne ikke er solgt tre måneder etter overtakelse av ny bolig. Forsikringen koster kr 5.900 og gjelder i ett år fra tidspunktet hvor du har overtatt din nye primærbolig og du har markedsført din gamle primærbolig sammenhengende i minst tre måneder.

- Utbetaling gis i inntil ni måneder
- Rentekostnader, samt kostnad til husforsikring dekkes med inntil kr 15.000 per måned
- Gjelder fast eiendom regulert til boligformål og som er registrert som din primærbolig
- Forsikringen gjelder i Norge

Bestilling gjøres av boligkjøper på www.help.no/renteforsikring. Forsikringen må bestilles innen sju dager etter kontraktsignering. Dersom boligen som skal selges allerede er markedsført før budaksept av ny bolig kan forsikring ikke tegnes.

For HELP kundesenter kontakt post@help.no eller tlf. 22 99 99 99.



Bud på 95 % eller mer av prisantydning behandles som at salg har funnet sted, selv om bud avslås, og forsikringsdekningen gjelder da til ny eier overtar (begrenset til 3 måneder etter budaksept). Det gjøres fradrag i erstatningen for eventuelle leieinntekter, skattefradrag på rentekostnader og renter og omkostninger som følge av mislighold av lån. Forsikringen dekker ikke mellomfinansiering eller andre lån som ikke direkte relaterer seg til primærboligen som skal selges. Forsikringen fornyes ikke, og gjelder ikke ved senere flytting. Dersom boligen ikke selges av autorisert megler / advokat gjelder ikke forsikringen. Forsikringen har en karantenetid på tre måneder. Tegning av HELP Renteforsikring tilbys kun til boligkjøpere som har kjøpt bolig gjennom samarbeidende eiendomsmeglerkjede.



Forbrukerinformasjon om budgivning

Sist oppdatert med virkning fra 1. januar 2014, i forbindelse med ikrafttredelse av endringer i eiendomsmeglingsforskriften.

Informasjonen er utarbeidet av Forbrukerombudet, Forbrukerrådet, Den Norske Advokatforening ved Eiendomsmeglingsgruppen, Eiendomsmeglerforetakenes Forening og Norges Eiendomsmeglerforbund, på grunnlag av blant annet forskrift om eiendomsmegling § 6-3 og § 6-4.

Nedenfor gis en oversikt over de retningslinjer som forbrukermyndighetene og organisasjonene anbefaler benyttet ved budgivning på eiendommen. Avslutningsvis gis også en kort oversikt over de viktigste rettsreglene tilknyttet budgivning.

Før det legges inn bud på eiendommen oppfordres budgiver til å sette seg inn i all relevant informasjon om eiendommen, herunder eventuell salgsoppgave og teknisk rapport med vedlegg.

Gjennomføring av budgivning

- På forespørsel vil megler opplyse om aktuelle bud på eiendommen, herunder om relevante forbehold.

2. Alle bud skal inngis skriftlig til megler, som formidler disse videre til oppdragsgiver. Kravet til skriftlighet gjelder også budforhøyelser og motbud, aksept eller avslag fra selger. Før formidling av bud til oppdragsgiver skal megler innhente gyldig legitimasjon og signatur fra budgiver. Kravet til legitimasjon og signatur er oppfylt for budgivere som benytter e-signatur, eksempelvis BankID eller MinID. Med skriftlige bud menes også elektroniske meldinger som e-post og SMS når informasjonen i disse er tilgjengelig også for ettertiden.

3. Et bud bør inneholde eiendommens adresse (eventuelt gnr/bnr), kjøpesum, budgivers kontaktinformasjon, finansieringsplan, akseptfrist, overtakelsesdato og eventuelle forbehold som for eksempel usikker finansiering, salg av nåværende bolig ol. Normalt vil ikke et bud med forbehold bli akseptert før forbeholdet er avklart. Konferer gjerne med megler før bud avgis.

- Megleren vil uoppfordret gi sin vurdering av det enkelte bud overfor oppdragsgiveren, når budet er gitt innenfor fristene i punkt 4.

6. Megleren skal så langt det er nødvendig og mulig holde budgiverne skriftlig orientert om nye og høyere bud og eventuelle forbehold. Megler skal så snart som mulig bekrefte skriftlig overfor budgivere at budene deres er mottatt.

7. Etter at handel har kommet i stand, eller dersom en budrunde avsluttes uten at handel er kommet i stand, kan en budgiver kreve kopi av budjournalen i anonymisert form.

8. Kopi av budjournal skal gis til kjøper og selger uten ugrunnet opphold etter at handel er kommet i stand. Dersom det er viktig for budgiver å bevare sin anonymitet, bør budet fremmes gjennom fullmektig.

- Megler skal legge til rette for en forsvarlig avvikling av budrunden. I forbrukerforhold (dvs. der oppdragsgiver er forbruker) skal megleren ikke formidle bud med kortere akseptfrist enn kl. 12.00 første virkedag etter siste annonserte visning. Etter denne fristen bør budgivere ikke sette en kortere akseptfrist enn at megler har mulighet til, så langt det er nødvendig, å orientere oppdragsgiver, budgivere og øvrige interessenter om bud og forbehold. Det bør ikke gis bud som diskriminerer eller utelukker andre budgivere. Dersom bud inngis med en frist som åpenbart er for kort til at megleren kan avvikle budrunden på en forsvarlig måte som sikrer oppdragsgiver og interessenter et tilstrekkelig grunnlag for sine handlingsvalg, vil megler fraråde budgiver å stille slik frist.

Viktige avtalerettslige forhold

- Det eksisterer ingen angrerett ved salg/kjøp av fast eiendom.

2. Når et bud er innsendt til megler og han har formidlet innholdet i budet til selger (slik at selger har fått kunnskap om budet), kan budet ikke kalles tilbake. Budet er da bindende for budgiver frem til akseptfristens utløp, med mindre budet før denne tid avslås av selger eller budgiver får melding om at eiendommen er solgt til en annen (man bør derfor ikke gi bud på flere eiendommer samtidig dersom man ikke ønsker å kjøpe flere enn en eiendom).

- Selger står fritt til å forkaste eller akseptere ethvert bud, og er for eksempel ikke forpliktet til å akseptere høyeste bud.

- Når en aksept av et bud har kommet frem til budgiver innen akseptfristens utløp er det inngått en bindende avtale.

5. Husk at også et eventuelt bud fra selger til kjøper (såkalte "motbud"), avtalerettslig er et bindende tilbud som medfører at det foreligger en avtale om salg av eiendommen dersom budet i rett tid aksepteres av kjøper.

Budskjema

aktiv.

For eiendommen:

Adresse: Folabruveien 20
1384 ASKER

Meglerforetak: Aktiv Asker
Saksbehandler: Petter Mamen-Lund

Telefon: 916 14 722
E-post: petter.mamen-lund@aktiv.no

Oppdragsnummer:

Undertegnede gir herved følgende bud på ovennevnte eiendom:

Kjøpesum: Kr. _____

Beløp med bokstaver: Kr. _____

+ omkostningert iht. opplysninger i salgsoppgaven

Dette budet er bindende for undertegnede frem til og med den: _____ Kl. _____

Dersom annet ikke er angitt gjelder budet til kl. 15.00 første virkedag etter siste annonserte visning. I forbrukerforhold vil bud med kortere akseptfrist enn til kl. 12.00 første virkedag etter siste annonserte visning ikke bli videreformidlet til selger.

Eventuelle forbehold: _____

Undertegnede er kjent med at selger står fritt til å godta eller forkaste ethvert bud. Likeledes er undertegnede klar over at budet er bindende for budgiver når det er kommet til selgers kunnskap. Handelen er juridisk bindende for begge parter dersom budet aksepteres innen akseptfristen. Undertegnede er kjent med at budjournalen vil bli forelagt kjøper og selger når handel er sluttet.

Ønsket overtakelsesdato: _____

Budet baseres på opplysninger og salgsvilkår som fremkommer av salgsoppgave datert: _____

Kjøpet vil bli finansiert slik:

Låneinstitusjon: _____ Referanse og tlf nr.: _____

Lånt kapital: _____ Kr.: _____

Egenkapital: _____ Kr.: _____

Totalt: _____ Kr.: _____

Egenkapital består av: Salg av nåværende bolig eller fast eiendom Disponibelt kontantbeløp (bankinnskudd)

Jeg gir bud som: Forbruker Ledd i næringsvirksomhet / juridisk person (selskap)

Jeg samtykker til bruk av elektronisk kommunikasjon: Ja Nei

Navn: _____ Navn: _____

Fødselsnr. (11 siffer): _____ Fødselsnr. (11 siffer): _____

Adresse: _____ Adresse: _____

Postnr.: _____ Sted: _____

Tlf.: _____ E-post: _____

Dato.: _____ Sign: _____

Kopi av legitimasjon

Kopi av legitimasjon

aktiv.
Tar deg videre