

A photograph of a garden with a wooden deck, a metal table and chair, and various plants. The scene is bright and sunny, with lush green foliage in the background and a wooden planter box with various plants in the foreground.

aktiv.

Blomsterstykket 47, 1390 VOLLEN

**Tiltalende enderekkehus ved
Vollen sentrum! Idyllisk I God
standard I God takhøyde I
Gangavstand til hurtigbåt og buss**



Daglig leder / Partner/ Eiendomsmegler MNEF

Petter Mamen-Lund

Mobil 916 14 722

E-post petter.mamen-lund@aktiv.no

Aktiv Asker

Bankveien 11, 1373 ASKER. TLF. 66 90 15 00

Nøkkelinformasjon

Prisant.: Kr 7 190 000,-
Omkostn.: Kr 181 140,-
Total ink omk.: Kr 7 371 140,-
Felleskostn.: Kr 3 594,-
Selger: Kristin Ilestad
Kevin Chase Williams

Salgsobjekt: Rekkehus
Eierform: Eierseksjon
Byggeår: 2012
BRA-i/BRA Total 90/91 kvm
Tomtstr.: 163.5 kvm
Soverom: 2
Antall rom: 3
Gnr./bnr. Gnr. 64, bnr. 124
Gnr. 64, bnr. 149
Gnr. 64, bnr. 150
Snr. 13
Oppdragsnr.: 1110260070

Velkommen til ditt nye hjem!

Sjelden anledning i sin klasse og utførelse. Dette er et nyere enderekkehus, bygget i 2012, beliggende like ovenfor Vollen sentrum. Boligen er tiltalende, familievennlig og har parkering ved boligen samt garasje. Det er kort gangavstand til både hurtigbåt til Oslo og ekspressbuss til Oslo.

Boligen har svært god takhøyde i 1. etasje, noe som gir en flott romfølelse. Sammen med de store frontvindueene gjør dette boligen spesiell, og den skiller seg ut fra andre rekkehusboliger.

Trivelig hage med plen, uteplass og god plass til trampoline.

Høydepunkter:

- Svært god takhøyde
- Sentralt i Vollen
- Kort vei til sjøen og flotte badeplasser
- Sokner Arnestad skole og Vollen ungdomsskole
- Kort vei til hurtigbåt og ekspressbuss til Oslo
- Parkeringsplass og garasje

Velkommen til visning!



Innhold

Nøkkelinformasjon	2
Om eiendommen	4
Egenerklæring	76
Nabolagsprofil	83
Budskjema	279

Om eiendommen

Om boligen

Areal

BRA - i: 90 kvm

BRA - e: 1 kvm

BRA totalt: 91 kvm

TBA: 13 kvm

Bolig

Bruksareal fordelt på etasje

Underetasje

BRA-i: 46 kvm Bad, 2 soverom, teknisk rom /bod, vaskerom, kott

1. etasje

BRA-i: 44 kvm Stue/kjøkken, entré

TBA fordelt på etasje

Underetasje

10 kvm

1. etasje

3 kvm

Bod

Bruksareal fordelt på etasje

1. etasje

BRA-e: 1 kvm Bod ved inngang

Fellesarealer og rettigheter til bruk

Ekstern gitterbod i felles garasjeanlegg på 6 m², samt 1 biloppstillingsplass.

Takstmannens kommentar til arealoppmåling

Arealmålingen er utført av takstingeniør Lars Petter Heinegaard. Det er benyttet

håndholdt laseravstandsmåler fra Bosch. Arealer er

kontrollmålt i ArchiCad. Arealoppmåling baserer seg de arealer som er måleverdige

ihht målregler og hensyntar ikke evt. endringer av

romdefinisjoner ihht godkjente tegninger. NB! Ved taksering og omsetning av boliger

oppgis arealet uten desimaler. Det benyttes matematiske avrundingsregler. Arealopplysninger som er basert på fysisk oppmåling etter ferdigstillelse, vil kunne avvike fra arealopplysninger som er basert på byggetegninger. Dersom det ikke er framlagt byggetegninger for boligen, vil bygningssakkyndig ikke kunne måle opp arealer av hulrom i sjakter o.l. som er skjult, og som dermed ikke er tilgjengelig for oppmåling. I mangel av en veiledning til NS3940 kan det forekomme avvik med areal på bakgrunn av ulike tolkninger av standarden. Oppmålte areaer er ikke kontrollert opp mot godkjente byggemelding/tegninger.

Tomtetype

Eiet

Tomtestørrelse

163.5 kvm

Tomtebeskrivelse

Eiendommen ligger i relativt skrånende terreng. Tomten er opparbeidet med plen, prydbusker, treterrasser og beleggingstein ved inngangspartiet. Det er epletre, rips- og bringebær busker samt aronia hekk i hagen.

Beliggenhet

Boligen ligger tilbaketrukket til i et rolig og etablert boligområde i Vollen med kort gangavstand til sentrum. Nabolaget er preget av lite trafikk, grønne omgivelser og nærhet til både sjø og marka, noe som gjør området attraktivt for både barnefamilier og friluftsjinteresserte.

Vollen sentrum er et sjarmerende og etablert handelssted med et variert utvalg av servicetilbud. Her finner du blant annet dagligvarebutikk, apotek, frisører, kaféer, restauranter og nisjebutikker. I tillegg finnes gallerier, museum, helsestasjon samt lege- og tannhelsetjenester. Stedet har rik historie knyttet til skipsbygging, blant annet som byggestedet for polarskipet Maud fra Roald Amundsens ekspedisjon, og har også lange tradisjoner innen bærdrking og hagebruk.

Området byr på svært gode muligheter for rekreasjon og friluftsliv året rundt. Mot øst ligger Oslofjorden med flere populære badeplasser, blant annet Tørkopp, Maudbukta, Selvikstranda og Koiaodden. Kyststien langs fjorden gir flotte turmuligheter og er en del av en lengre rute fra Hurum til Oslo. Stinettet i området vedlikeholdes av Vollen Vel og gir gode turmuligheter i vakre omgivelser.

Vestover finner du store skogsområder med turstier, lysløyper og skiløyper. Eidsletta og Eid Skiarena tilbyr familievennlige løyper, og i nærheten finnes også alpinanlegg. Området har ellers et bredt tilbud av fritidsaktiviteter, blant annet gjennom GUI sportsklubb på Arnestad idrettsanlegg med idrettshall, kunstgressbaner og fotballbaner. I tillegg er det kort vei til svømmehall, skøytebane, tennisbaner og

ridesenter.

For båtentusiaster ligger Vollen Marina i nærheten, med et aktivt båtmiljø.

Asker sentrum ligger også i kort kjøreavstand. Asker sentrum har et bredt utvalg av servicetilbud og kan by på et moderne og urbant handelssentrum med flott arkitektur, hyggelige gågater og sosiale møteplasser. Asker sentrum har de senere år vært i stor utvikling og blitt en levende småby med flere serveringssteder og spennende butikker. Ellers har Trekanten senter et godt tilbud med sine butikker og ny mathall på 1000kvm som åpnet høsten 25. Senteret har en god balanse mellom kjede- og nisjebutikker, så her er det noe for enhver smak. I Asker sentrum finnes også et blomstrende kunst- og kulturliv med bla. Asker kulturhus som har stor teater/konserter, kino, galleri og bibliotek. I løpet av året arrangeres kulturelle aktiviteter for både små og store.

Adkomst

Se kartskisse.

Det vil bli satt opp visningsskilt under visning.

Bebyggelsen

Området består hovedsakelig av villa og småhusbebyggelse.

Barnehage/Skole/Fritid

Eiendommen sokner til Arnestad barneskole og Vollen ungdomsskole, begge i gangavstand. Det er flere barnehager i nærheten, blant annet Østenstad menighetsbarnehage, Vollen Montessori barnehage og Nilsemarka barnehage. I tillegg ligger Vollen ungdomsskole og idrettsanlegg i kort avstand. Det finnes også et variert skoletilbud, inkludert Montessoriskole, Smia spesialskole, Asker internasjonale skole og Steinerskolen på Nesbru.

Offentlig kommunikasjon

Det er gode transportforbindelser fra området. Hurtigbåten fra Vollen går til Aker Brygge på rundt 25 minutter, og i rushtiden går det ekspressbuss til Oslo fra Skjæret. Lokalbusser har hyppige avganger, omtrent hvert 15. minutt.

Bygningssakkyndig

Asker Bygg og Eiendom AS

Type rapport

Eierskifterapport

Byggemåte

Rekkehus oppført med grunnmur av betong. Yttervegger i tre kledd med liggende kledning. Pulttak teknet med betongtakstein. Etasjeskillere er av trebjelkelag, samt støpt gulv mot grunn i underetasjen.

Innvendig er det gulv av parkett og fliser. Veggene har malte plater. Innvendige tak har malte plater. Overflatene fremstår med normal slitasjegrad i henhold til alder.

Vi gjør oppmerksom på at boligen er oppført iht. andre krav og byggeforskrifter enn de som gjelder pr. i dag, da det er byggeforskrifter på oppføringstidspunktet som var gjeldende. For ytterligere informasjon om byggemåte se tilstandsrapport som ligger vedlagt. Det er viktig at interessenter setter seg grundig inn i rapporten. Som kjøper anses man kjent med de opplysninger som tydelig gis i en offentlig godkjent tilstandsrapport. Interessenter oppfordres til å kontakte bygningssakyndig ved eventuelle bygningstekniske spørsmål.

Sammendrag selgers egenerklæring

Vet du om det er gjort arbeid på bad eller våtrom, enten av deg eller tidligere eiere?

Ja

Faglært arbeid:

Hvilket år ble jobben fullført?: 2014

Firmanavn: Høyt og lavt - Entreprenør og tømmermester

Beskrivelse av arbeidet: Det ble utført overfladisk arbeid på flisene langs siden av badekaret. Arbeidet ble gjennomført av utbygger under garanti.

Ufaglært arbeid:

Hvilket år ble jobben fullført?: 2023

Beskrivelse av arbeidet: Vi installerte baderomsskap på vegg samt speil og lys over speil.

Vet du om det finnes dokumentasjon på hvordan bad/våtrom er bygget opp?

Ja

Vet du om det er utført arbeid på garasje eller øvrige tilleggsbygninger, av enten deg eller tidligere eiere?

Ja

Ufaglært arbeid:

Hvilket år ble jobben fullført?: 2015

Beskrivelse av arbeidet: Vi oppførte en utendørs bod, ved siden av inngangspartiet. Boden er ikke byggemeldt og kan enkelt fjernes ved behov.

Hvilket år ble jobben fullført?: 2015

Beskrivelse av arbeidet: Vi utvidet platting i hagen.

Vet du om det er, eller har vært, skadedyr eller sjenerende insekter på eiendommen eller i boligen?

Ja

Det har forekommet noe skjeggkre, hovedsakelig på bad og vaskerom. Problemet er håndtert av Rentokil. Se vedlagt rapport fra Rentokil for nærmere informasjon.

I korte perioder om våren, har vi observert maur på badet. Omfanget har vært

begrenset, og har opphørt uten ytterligere tiltak.

Er det gjort tiltak, eller er feilen/skaden utbedret?

Ja

Faglært arbeid:

Hvilket år ble jobben fullført?: 2026

Firmanavn: Rentokil

Beskrivelse av arbeidet: Behandling mot skjeggkre. Se vedlagt rapport.

Vet du om det er, eller har vært, feil eller skader knyttet til sentralfyr, radiator,

ventilasjon, varmpumpe,

kjøkkenvifte, baderomsvifte eller andre installasjoner?

Ja

Ventilasjonssystem:

Det ble i 2022 utført service på ventilasjonssystemet, herunder utskifting av rotormotor. I 2026 ble et kretskort skiftet ut etter at det oppsto en feilmelding i anlegget. Vi har årlig byttet filter på anlegget. Filterene er bestilt fra SystemAir.

Er det gjort tiltak, eller er feilen/skaden utbedret?

Ja

Faglært arbeid:

Hvilket år ble jobben fullført?: 2022

Firmanavn: Aarseth Boligventilasjon AS

Beskrivelse av arbeidet: Service og utskifting av rotormotor på ventilasjonssystemet.

Ufaglært arbeid:

Hvilket år ble jobben fullført?: 2026

Beskrivelse av arbeidet: Vi byttet ut et kretskort etter at det oppsto en feilmelding (PB alarm) i anlegget. Etter utskiftingen ble feilen utbedret. Kretskortet ble bestilt fra Byggventilasjon AS.

Vet du om det er gjort arbeid på det elektriske anlegget, enten av deg eller tidligere eiere?

Ja

Faglært arbeid:

Hvilket år ble jobben fullført?: 2026

Firmanavn: Viken Elektro AS

Beskrivelse av arbeidet: I forbindelse med installasjon av ny stekeovn på kjøkkenet ble en stikkontakt flyttet. Arbeidet ble utført av Viken Elektro AS.

Vet du om det er gjort radonmåling på eiendommen, enten av deg eller tidligere eiere?

Ja

Radonmåling ble gjennomført mellom november 2023 og februar 2024. Høyeste måleverdi var 15 Bq/m³. Målt årsmiddelverdi var 11 Bq/m³ som er betydelig under Direktoratet for strålevern og atomsikkerhet sin anbefalte tiltaksgrense på 100 Bq/m³. Se vedlagte rapport fra Radonova.

Vet du om det finnes skaderapporter, tilstandsvurderinger, boligsalgsrapporter eller om det er utført målinger for boligen?

Ja

Se vedlagt rapport fra skadedyrfirma i forbindelse med bekjempelse av skjeggkre.

Vet du om det feil eller skader ved garasje eller øvrige tilleggsbygninger?

Ja

Vi har garasje i kjelleren av et eksternt leilighetsbygg hvor det har vært noe utfordringer med lekkasje fra taket. Vi har ikke merket noe til dette på vår garasjeplass eller i tilhørende bod. Noen utbedringer har vært gjort. Saken håndteres av sameiet.

Er det bestilt Norgespris på strøm?

Ja. Norgespris er en statlig ordning som gir husholdninger tilbud om strøm til fast pris på 50 øre pr. kilowattime (prisen gjelder frem til 31. Desember 2026). Ordningen gjelder både boliger og fritidsboliger. Når en bolig med Norgespris bytter eier, vil ny eier fortsatt være bundet til Norgespris ut bindingstiden. Les mer på Regjeringens nettsider.

Innhold

1. etasje: Stue/kjøkken, entré

Underetasje: Bad, 2 soverom, teknisk rom /bod, vaskerom, kott

Standard

Eiendommen er gjennomgått av en bygningskyndig og det er utarbeidet en tilstandsrapport. Denne er vedlagt salgsoppgaven. Nedenfor følger informasjon om forhold som har fått TG 2 og TG 3.

Forhold som har fått TG2:

Utvendig > Balkonger, terrasser og rom under balkonger

Innvendig > Rom Under Terreng

Våtrom > Underetasje > Bad > Overflater Gulv

Våtrom > Underetasje > Bad > Sluk, membran og tettesjikt

Våtrom > Underetasje > Bad > Sanitærutstyr og innredning

Våtrom > Underetasje > Vaskerom > Overflater Gulv

Våtrom > Underetasje > Vaskerom > Sluk, membran og tettesjikt

Forhold som har fått TG3:

Ingen.

Innbo og løsøre

Se også beskrivelser under punktet om standard. Løsøre/tilbehør som gardinstenger/ oppheng, frittstående hvitevarer samt dekodere og modem følger i utgangspunktet ikke med i handelen. Dekodere og modem kan være borettslagets/aksjelagets/ sameiets eiendom og skal da følge med. Det gis ingen garantier i forhold til

medfølgende løsøre/tilbehør.

Kjøleskap kan medfølge.

Hvitevarer

Kun integrerte hvitevarer medfølger handelen.

TV/Internett/Bredbånd

Telia kabel

Parkering

En dedikert parkeringsplass i fellesgarasje, to plasser i oppkjørsel.

Forsikringselskap og Polisenummer

If Skadeforsikring Nuf, polisenummer 596727

Radonmåling

Radonmåling ble gjennomført mellom november 2023 og februar 2024. Høyeste måleverdi var 15 Bq/m³. Målt årsmiddelverdi var 11 Bq/m³ som er betydelig under Direktoratet for strålevern og atomsikkerhet sin anbefalte tiltaksgrense på 100 Bq/m³. Se vedlagte rapport fra Radonova.

Diverse

Etter eierseksjonsloven § 23 kan ingen kjøpe en boligseksjon hvis kjøpet fører til at man, direkte eller indirekte, blir eier av flere enn to boligseksjoner i eierseksjonssameiet. Begrensningen gjelder ikke kjøp av fritidsboliger. Det finnes også enkelte andre unntak i bestemmelsen.

Foretaket samarbeider med følgende foretak som tilbyr produkter eller tjenester i forbindelse med oppdraget:

- Help forsikring leverer boligkjøperforsikring
- Fremtind leverer boligselgerforsikring
- Banker i Eika-alliansen
- Leverandører knyttet til Overo (for eksempel tilbud fra strømleverandører)

Energi

Oppvarming

Panelovner

Lukket ildsted i 1.etg

Varmekabler i gulv i u.etg.

Informasjon om strømforbruk

16 500 kWh

Selger har gjort avtale om Norgespris for strøm. Avtalen er bindende, følger eiendommen og løper til og med 31.12.2026. Les mer hos NVE - www.nve.no.

Energimerke

C

Informasjon om energiklasse

Alle som skal selge eller leie ut eiendom må som hovedregel energimerke boligen og fremskaffe en energiattest. Unntak gjelder blant annet for frittstående bygninger med bruksareal på mindre enn 50 m². Det er eier som plikter å fremlegge energiattest og eier er selv ansvarlig for at opplysningene er riktige. For ytterligere informasjon se www.enova.no/nb/energimerking/energimerk-din-bolig. Dersom eier har energimerket boligen vil komplett energiattest fås ved henvendelse til megler.

Økonomi

Total prisantydning eksklusiv omkostninger

Kr 7 190 000

Omkostninger kjøper

7 190 000 (Prisantydning)

Omkostninger

179 750 (Dokumentavgift)

300 (Panteattest kjøper)

545 (Tinglysningsgebyr pantedokument)

545 (Tinglysningsgebyr skjøte)

11 900 (Boligkjøperforsikring - fem års varighet (valgfritt))

2 800 (Advokatforsikring for boligeiere - ett års varighet (valgfritt))

181 140 (Omkostninger totalt)

193 040 (med Boligkjøperforsikring - fem års varighet)

195 840 (med Boligkjøperforsikring inkludert ett år med Advokatforsikring for boligeiere)

7 371 140 (Totalpris. inkl. omkostninger)

7 383 040 (Totalpris. inkl. omkostninger (med Boligkjøperforsikring - fem års varighet))

7 385 840 (Totalpris. inkl. omkostninger (med Boligkjøperforsikring inkludert ett år med Advokatforsikring for boligeiere))

Regnestykket forutsetter at det kun tinglyses ett pantedokument og at eiendommen selges til prisantydning. Det tas forbehold om endringer i offentlige avgifter/gebyrer.

Kommunale avgifter

Kr 26 826 for år 2025

Informasjon om kommunale avgifter

De kommunale avgiftene omfatter vann- og avløpsgebyr. Det gjøres oppmerksom på at det kan forekomme variasjon i avgiftene som følge av forbruk og eventuelle kommunale endringer av gebyr/avgift

Informasjon om eiendomsskatt

Det er ikke eiendomsskatt i Asker kommune per salgsoppgavedato.

Formuesverdi primærbolig

Kr 1 393 324 for år 2024

Formuesverdi sekundærbolig

Kr 5 573 294 for år 2024

Informasjon om formuesverdi

Stortinget har vedtatt en ny modell for beregning av formuesverdi for bolig. Den nye utregningsmodellen beregner boligverdier basert på grunnkretser i stedet for kommuner, og skal benyttes fra og med inntektsåret 2026.

Dette kan medføre at markedsverdien settes høyere eller lavere enn tidligere, og innebærer at både selger og megler kan benytte tall som ikke nødvendigvis er oppdaterte på tidspunktet for utarbeidelse av salgsoppgaven. Det tas derfor forbehold om at formuesverdien kan bli endret og eventuelt øke ved endelig fastsettelse i skatteåret.

For primærbolig utgjør formuesverdien 25 prosent av beregnet markedsverdi opptil 10 millioner, og deretter 70 prosent av den delen som overstiger dette beløpet. For sekundærbolig utgjør formuesverdien 100 prosent av beregnet markedsverdi.

Ytterligere informasjon finnes på skatteetaten.no.

Kjøper bærer risikoen for eventuell skatteøkning.

Andre utgifter

Utover det som er nevnt under punktet «Felleskostnader», påløper kostnader til for eksempel strøm, innboforsikring, innvendig vedlikehold og abonnement til tv og internett (eventuelt oppgradering av kanalpakker og linjehastighet der hvor grunnpakke er inkludert).

Tilbud om lånefinansiering

Aktiv Eiendomsmegling samarbeider med sparebankene i Eika Alliansen om formidling av finansielle tjenester. Ta gjerne kontakt med megler for formidling av et uforpliktende tilbud om finansiering. Meglerforetaket kan motta provisjon ved formidling av finansielle tjenester.

Boenheten

Eierbrøk

89/2456

Felleskostnader inkluderer

Forretningsførerhonorar, drift og vedlikehold, forsikringer, kommunale avgifter (vann og avløp inngår ikke), energi/fyring fellesområder, TV-anlegg/bredbånd.

Herav:

Parkering kr. 183,00

Vedlikeholdsfond kr. 601,00

Felleskostnader kr. 2 282,00

TV/bredbånd kr. 528,00

Garasjeplasser i egen garasjekjeller er tinglyst som tilleggsdeler til seksjonene. Tillegg til felleskostnadene; Kabel-TV reguleres årlig etter vedtak i styret. Årsmøte vedtok 25.04.17 å opprette et vedlikeholdsfond som skal kreves inn som et månedlig beløp over felleskostnadene fra og med 1.7.2017. Fordeles iht. eierbrøken på den enkelte seksjon. Seksjon 1-12 faktureres vannavgift årlig fra sameiet. Øvrige seksjoner betaler direkte til kommunen.

Felleskostnader pr. mnd

Kr 3 594

Kommentar fellesgjeld

Ingen lån registrert på selskap.

Andel fellesformue

Kr 69 902

Andel fellesformue dato

31.12.2025

Sameiet

Sameienavn

Blomsterstykket I Boligsameie

Organisasjonsnummer

911897938

Om sameiet

Sameiet består av 22 boligseksjoner i henhold til Seksjonsbegjæring.

Året 2024 har bestått av flere oppgaver:

Styret har fremforhandlet ny avtale med Telia, som gav oss lavere pris og en bedre tjeneste, dette inkluderte oppgradering av infrastruktur.

Vi har gjennomført dugnad på våren, og gjennomført klipping av busker for å forskjønne utendørsområdet vårt.

Tatt hånd om vannlekkasje i garasjen.

Byttet ut noen pletter utendørs og håndtert drift og vedlikehold med flere vannlekkasjer og tatt hånd om ny avfallsløsning for matavfall fra Asker kommune.

Det er byttet lamper i trappehuset.

Lånebetingelser fellesgjeld

Ingen lån registrert på selskap.

Regnskap/budsjett

Vi oppfordrer til å sette seg inn i regnskap, budsjett og årsberetning. Dokumentene er vedlagt salgsoppgaven. Det gjøres oppmerksom på at fellesgjeld og felleskostnader kan variere over tid som følge av beslutninger foretatt av styret/årsmøtet/generalforsamling.

Styregodkjennelse

Det kreves ikke styrets godkjennelse ved overtakelse.

Vedtekter/husordensregler

Vi oppfordrer alle til å sette seg inn i gjeldende vedtekter. Dokumentet følger vedlagt i salgsoppgaven.

Forretningsfører

Forretningsfører

Obos Eiendomsforvaltning AS

Offentlige forhold

Eiendommens betegnelse

Gårdsnummer 64, bruksnummer 124, seksjonsnummer 13 i Asker kommune. Gårdsnummer 64, bruksnummer 149 i Asker kommune. Gårdsnummer 64, bruksnummer 150 i Asker kommune.

Tinglyste heftelser og rettigheter

På eiendommen er det tinglyst heftelser og rettigheter som følger eiendommens matrikkel ved overskjøting til ny hjemmelshaver. Grunnboken og tinglyste servitutter er vedlagt salgsoppgaven.

Ferdigattest/brukstillatelse

Det foreligger ferdigattest som omhandler nybygg leiligheter og rekkehus.

Ferdigattest/brukstillatelse datert

10.07.2013.

Vei, vann og avløp

Eiendommen har adkomst via offentlig vei eller gate.

Eiendommen er tilknyttet offentlig vannforsyning via private stikkledninger.

Eiendommen er tilknyttet offentlig avløpsnett via private stikkledninger.

Regulerings- og arealplaner

Eiendommen ligger i et område regulert til boligbebyggelse.

Kommuneplaner

Besøk kommunens hjemmeside for mer informasjon.

Id 2020100

Navn Kommuneplan for Asker 2023 - 2035

Plantype Kommuneplanens arealdel

Status Endelig vedtatt arealplan

Ikrafttredelse 13.06.2023

Bestemmelser - https://www.arealplaner.no/3203/dokumenter/15388/2020100_Bestemmelser_oppdateret_06_05_2025.pdf

Delareal 4 537 m2

BestemmelseOmrådenavn#8 Nullvekst nord

KPBestemmelseHjemmel byggegrenser, utbyggingsvolum og funksjonskrav

Delareal 4 538 m2

ArealbrukBoligbebyggelse,Nåværende

Delareal 622 m2

KPAngittHensyn Bevaring naturmiljø

KPHensynsonenavnH560_1

Kommuneplaner under arbeid

Besøk kommunens hjemmeside for mer informasjon.

Id 2020100

Navn Kommuneplan for Asker 2023 - 2035

Status Endelig vedtatt arealplan

Plantype Kommuneplanens arealdel

Reguleringsplaner

Besøk kommunens hjemmeside for mer informasjon.

Id 0220157Q

Navn Vesleheimen GNR.64, BNR.18 og 23.

Plantype Eldre reguleringsplan

Status Endelig vedtatt arealplan

Ikrafttredelse 30.08.2005

Bestemmelser - <https://www.arealplaner.no/3203/dokumenter/524/>

157Q_bestemmelser.pdf

Delareal 1 156 m2

Formål Konsentrert småhusbebyggelse

Feltnavn B2

Delareal 746 m2

Formål Konsentrert småhusbebyggelse

Feltnavn B3

Delareal 2 041 m2

Formål Konsentrert småhusbebyggelse

Feltnavn B1

Delareal 238 m2

Formål Felles avkjørsel

Feltnavn FA 3

Delareal 4 m2

Formål Frisiktzone

Delareal 259 m2

Formål Felles avkjørsel

Feltnavn FA1

Delareal 34 m2

Formål Kommunalteknisk virksomhet

Id 02202011001

Navn G.M. Brydes vei 3-32, gbnr. 64/31 m.fl.

Plantype Detaljregulering

Status Endelig vedtatt arealplan

Ikrafttredelse 11.01.2011

Bestemmelser - <https://www.arealplaner.no/3203/dokumenter/2801/>

2011001_bestemmelser.pdf

Delareal 62m2

Formål Kjøreveg

Feltnavn FB3

Adgang til utleie

Det følger av eierseksjonsloven § 24 at korttidsutleie av hele boligseksjonen i mer enn 90 døgn årlig ikke er tillatt. Bestemmelsen gjelder ikke for fritidsboliger. Med

korttidsutleie menes utleie inntil 30 døgn sammenhengende. Grensen på 90 døgn kan fravikes i vedtektene og kan i så fall settes til mellom 60 og 120 døgn. Slik beslutning krever et flertall på minst to tredjedeler av de avgitte stemmene på årsmøtet. Ta kontakt med megler dersom du ønsker kopi av vedtektene for nærmere informasjon om hvilke vedtak som er fattet i dette sameiet om korttidsleie.

Legalpant

De andre sameierne har panterett i seksjonen for krav mot sameieren som følger av sameieforholdet. Pantekravet kan ikke overstige et beløp som for hver bruksenhet svarer til 2 G (folketrygdens grunnbeløp). Kommunen har legalpant i eiendommen for forfalte krav på eiendomsskatt, og kommunale avgifter/gebyrer.

Kontraktsgrunnlag

Kjøpsbetingelser

Eiendommen skal overleveres til kjøper i tråd med det som er avtalt. Det er viktig at kjøper setter seg grundig inn i alle salgsdokumentene, herunder salgsoppgave, tilstandsrapport og selgers egenerklæring. Kjøper anses kjent med forhold som er tydelig beskrevet i salgsdokumentene. Forhold som er beskrevet i salgsdokumentene kan ikke påberopes som mangler. Dette gjelder uavhengig av om kjøper har lest dokumentene. Alle interessenter oppfordres til å undersøke eiendommen nøye, gjerne sammen med fagkyndig, før bud inngis. Kjøper som velger å kjøpe usett, kan som hovedregel ikke gjøre gjeldende som mangel noe kjøper burde blitt kjent med ved undersøkelse av eiendommen, eller som er tydelig beskrevet i salgsdokumentene. Hvis noe trenger avklaring, anbefaler vi at kjøper rådfører seg med eiendomsmegler eller en fagkyndig før det legges inn bud.

Kjøper har krav på at eiendommen er i henhold til avtalen. Hvis det ikke er avtalt noe særskilt, kan eiendommen ha en mangel dersom den ikke er slik kjøper må kunne forvente ut ifra blant annet boligens alder, type og synlige tilstand. Det samme gjelder hvis det er holdt tilbake eller gitt uriktige opplysninger om eiendommen som ikke er rettet i tide på en tydelig måte, og man må gå ut fra at opplysningen har virket inn på avtalen. En bolig som har blitt brukt i en viss tid, har vanligvis blitt utsatt for slitasje, og skader kan ha oppstått. Slik bruksslitasje må kjøper regne med, og det kan avdekkes enkelte forhold etter overtakelse som gjør utbedringer nødvendig. Normal slitasje og skader som trenger utbedring, er innenfor hva kjøper må forvente, og vil ikke utgjøre en mangel.

Boligen kan også ha en mangel hvis opplyst areal avviker fra faktisk størrelse. Avviket må være minst 2 prosent, og minst 1 kvadratmeter. Det er likevel ikke en mangel dersom selger godtgjør at kjøperen ikke la vekt på opplysningen, jf. avhendingsloven § 3-3 (2).

Ved beregning av et eventuelt prisavslag eller erstatning, må kjøper selv dekke tap/kostnader opp til et beløp på kr 10 000 (egenandel). Egenandel kommer først på tale

når det er konstatert mangel ved eiendommen.

Hvis kjøper ikke er forbruker, selges eiendommen "som den er", og selgers ansvar er da begrenset, jf. avhl. § 3-9, første ledd 2. pkt. Avhl. § 3-3 (2) fravikes, og hvorvidt et innendørs arealavvik karakteriseres som en mangel vurderes etter avhl. § 3-8. Informasjon om kjøpers undersøkelsesplikt, herunder oppfordringen om å undersøke eiendommen nøye, gjelder også for kjøpere som ikke anses som forbrukere. Med forbrukerkjøp menes kjøp av eiendom når kjøperen er en fysisk person som ikke hovedsakelig handler som ledd i næringsvirksomhet.

Overtakelse

Overtakelse etter nærmere avtale med selger.

Dersom annet ikke avtales, sendes skjøte/hjemmelsdokument for tinglysing i etterkant av overtakelse.

Budgivning

Budgivning i forbrukerforhold

Budgivere oppfordres til å legge inn bud elektronisk. Dette gjøres på eiendommens hjemmeside på aktiv.no, ved å bruke «Gi bud»-knappen. Ved elektronisk budgivning, samtykker budgiver til elektronisk kommunikasjon. Eiendomsmegler skal legge til rette for en forsvarlig avvikling av budrunden og kan ikke videreformidle bud med en kortere akseptfrist enn kl. 12.00 første virkedag etter siste annonserte visning. Etter klokken 11:30 anbefaler vi akseptfrist på minimum 30 minutter. Bud bør legges inn i god tid før konkurrerende buds akseptfrist utløper. Megler kan ikke formidle bud med forbehold om at budet, eller forbehold i budet (hemmelige bud/hemmelige forbehold), skal holdes skjult for andre budgivere og interessenter.

For øvrig henvises til forbrukerinformasjon om budgivning i salgsoppgaven.

Oppdragsgiver er oppfordret til å ikke ta imot bud direkte fra budgiver, men å henvise budgiver videre til megler. Som kjøper vil du få forelagt kopi av budjournal. Alle bud vil bli gjort kjent for kjøper og selger i handelen. Øvrige budgivere kan be om å få en kopi av budjournal i anonymisert form.

Budgivning utenfor forbrukerforhold

Budgivere oppfordres til å legge inn bud elektronisk. Dette gjøres på eiendommens hjemmeside på aktiv.no, ved å bruke «Gi bud»-knappen. Ved elektronisk budgivning, samtykker budgiver til elektronisk kommunikasjon. Det anbefales at hvert bud har en akseptfrist som muliggjør en forsvarlig avvikling av budrunden. Vi anbefaler minimum 30 minutter akseptfrist. Oppdragsgiver er oppfordret til å ikke ta imot bud direkte fra budgiver, men å henvise budgiver videre til megler. Megler kan ikke formidle bud med forbehold om at budet, eller forbehold i budet (hemmelige bud/hemmelige forbehold),

skal holdes skjult for andre budgivere og interessenter.

Opplysningene i salgsoppgaven er godkjent av selger. Alle interessenter oppfordres imidlertid til grundig besiktigelse av eiendommen, gjerne sammen med fagmann før bud inngis.

Etter aksept av bud, vil eiendommens salgssum bli meddelt de som ev. måtte etterspørre denne. Eiendommens salgssum vil bli offentlig tilgjengelig ved overføring av hjemmel.

Betalingsbetingelser

Med mindre annet er avtalt forutsettes det at kjøpesum inkludert omkostninger er innbetalt og disponibelt på meglerforetakets klientkonto innen overtakelse. Kjøpesummen skal innbetales fra norsk finansinstitusjon og/eller fra kjøpers egen konto i norsk finansinstitusjon.

Hvitvaskingsreglene

Megler har plikt til å gjennomføre kundetiltak. Hvis kjøper ikke bidrar til at megler får gjennomført kundetiltak og dette fører til at transaksjonen ikke kan gjennomføres eller blir forsinket, misligholder kjøper avtalen. Etter 30 dager er misligholdet vesentlig. Dette gir selger rett til å heve og gjennomføre dekningsalg for kjøpers regning.

Personopplysninger

Personopplysninger blir behandlet i samsvar med personopplysningsloven.

Boligselgerforsikring

Selger har tegnet boligselgerforsikring som dekker selgers ansvar etter avhendingsloven begrenset oppad til 14 millioner kroner. I den forbindelse har selger utarbeidet en egenerklæring som kjøper bør gjøre seg kjent med før budgivning.

Boligkjøperforsikring

Vedlagt i salgsoppgaven følger informasjon om Boligkjøperforsikring og Advokatforsikring for boligeiere fra HELP Forsikring AS. Boligkjøperforsikring er en rettshjelpsforsikring som gir trygghet og profesjonell juridisk hjelp dersom det oppdages uventede feil eller mangler ved boligen de neste fem årene. Boligkjøperforsikring + Advokatforsikring for boligeiere har samme dekning som boligkjøperforsikring, med tillegg av fullverdig advokathjelp på viktige rettsområder i privatlivet. Les mer om begge forsikringene i vedlagt materiell eller på help.no. Det gjøres oppmerksom på at boligkjøperforsikring kun kan tegnes av forbruker. Meglerforetaket mottar kr 5 600/5 600/5 900 i kostnadsgodtgjørelse, avhengig av boligtype, samt et tillegg på kr 1 000 ved salg av Advokatforsikring for boligeiere.

Meglernes vederlag

Det er avtalt provisjonsbasert vederlag tilsvarende 0,00% av kjøpesum for

gjennomføring av salgsoppdraget. I tillegg er det avtalt at oppdragsgiver skal dekke:

3 500 Betalingsutsettelse til overtagelse

2 500 Interiørveiledning/styling

4 500 Kommunale opplysninger

24 900 Markedspakke stor finn annonse, ukens bolig på finn, Realforce rettet markedsføring

7 500 Oppgjørsvederlag

19 900 Tilretteleggingsgebyr

3 500 Visninger/overtakelse per stk.

545 Tinglysningsgebyr pantedokument med urådighet

Dersom handel ikke kommer i stand eller oppdraget sies opp, har megler krav et rimelig vederlag for utført arbeid.

Ansvarlig megler

Petter Mamen-Lund

Daglig leder / Partner/ Eiendomsmegler MNEF

petter.mamen-lund@aktiv.no

Tlf: 916 14 722

Ansvarlig megler bistås av

Petter Mamen-Lund

Daglig leder / Partner/ Eiendomsmegler MNEF

petter.mamen-lund@aktiv.no

Tlf: 916 14 722

Oppdragstaker

Mamen-Lund, Engh, Salvesen & Partners AS, organisasjonsnummer 990997810

Bankveien 11, 1383 ASKER

Salgsoppgavedato

04.05.2026






























































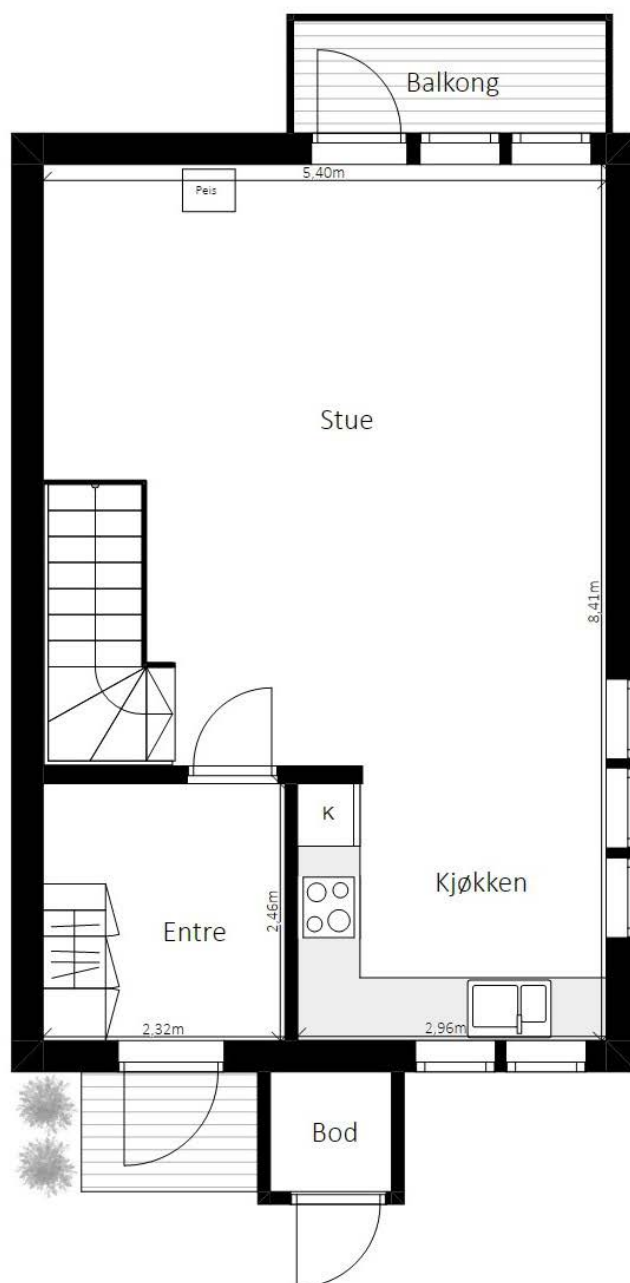








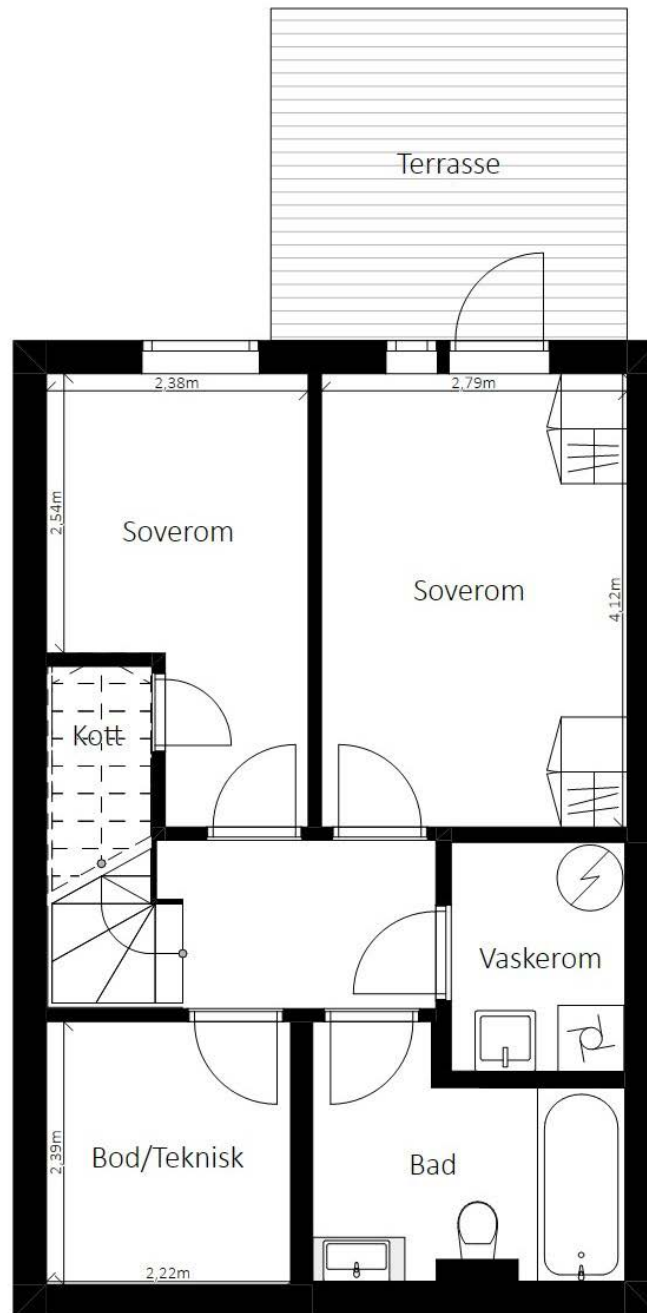
Blomsterstykket 47, 1390 Vollen Rekkehus



Planskissen er ikke i målestokk. Mål kan ikke betraktes som eksakte. Tegningen er kun tenkt som en illustrasjon.

Plantegningen er ikke i målestokk og noe avvik kan forekomme.

Blomsterstykket 47, 1390 Vollen Rekkehus



Planskissen er ikke i målestokk. Mål kan ikke betraktes som eksakte. Tegningen er kun tenkt som en illustrasjon

Plantegningen er ikke i målestokk og noe avvik kan forekomme.

Vedlegg

Tilstandsrapport

📍 Blomsterstykket 47 , 1390 VOLLEN

🏠 ASKER kommune

gnr. 64, bnr. 124, snr. 13

Sum areal alle bygg: BRA: 91 m² BRA-i: 90 m²



Befaringsdato: 23.04.2026

Rapportdato: 30.04.2026

Oppdragsnr.: 22644-1058

PropCloud ref nr: XU3696

Autorisert foretak: ASKER BYGG OG EIENDOM AS



Tilstandsrapporten er gyldig ett år fra rapportdato. Oppstår det skader eller skjer det endringer på eiendommen, bør du som selger be om en oppdatert tilstandsrapport.

Asker Bygg og Eiendom AS



Rapportansvarlig



Geir Randen

askerbyggeiendom@gmail.com

917 42 811

Medlem av



Dette trenger du å vite om tilstandsrapporten



Hva er en tilstandsrapport?

En tilstandsrapport beskriver synlige skader/avvik eller tegn på skader/avvik på boligen. Rapporten fremhever vanligvis ikke positive egenskaper ved boligen.



Hva vurderer en bygningsakkyndig?

Den bygningsakkyndige vurderer boligen ut fra hva man kan forvente av en bygning av samme alder og type. Vurderingen gjøres som regel mot hvordan det var vanlig å bygge og regler som gjaldt da boligen ble oppført (søknadstidspunktet). Forhold som er vanlige for bygningens alder, slik som slitasje etter normal bruk regnes ikke som avvik.



Hva inneholder tilstandsrapporten?

Den bygningsakkyndige undersøker rom og bygningsdeler slik det kommer frem av [Forskrift til avhendingsloven](#). Tilstandsrapporten inneholder bare avvik som den bygningsakkyndige kan se eller kontrollere med enkle hjelpemidler. Det gjøres ikke nærmere undersøkelser slik som åpning av vegger eller andre bygningsdeler. I vegg mot våtrom og rom under terreng kan det borres et hull for å gjøre enkle undersøkelser slik som fuktøk.

Når du kjøper en brukt bolig

Når du kjøper en brukt bolig, er det viktig å være oppmerksom på at dette ikke kan sammenlignes med å kjøpe en ny bolig. Måten boligen ble bygget på kan være annerledes enn i dag. Bygninger svekkes over tid, og utsettes for slitasje blant annet på grunn av bruk og vær og vind. Mange boliger fornyes helt eller delvis, noen i flere omganger, eller det oppføres tilbygg. Særlig for boliger som er pusset opp eller endret, er det viktig å merke seg at fornyelse av overflater ikke nødvendigvis betyr at bygningsdeler under er forbedret.

Vurdering mot byggeregler

Den bygningsakkyndige vil vurdere boligen mot hvordan det var vanlig å bygge og regler som gjaldt på søknadstidspunktet. Den bygningsakkyndige ser etter avvik som har betydning for og som reduserer boligens funksjon og verdi, og som kommer frem av forskrift til avhendingslova.

Tilstandsrapporten beskriver ikke hele boligen

BYGNINGSSAKKYNDIGE SER FOR EKSEMPEL IKKE PÅ

- vanlig slitasje og normal vedlikeholdstilstand
- bagatellmessige forhold som ikke påvirker bygningens bruk eller verdi vesentlig
- skjulte installasjoner
- installasjoner utenfor bygningen
- full funksjonstesting av el- og VVS-installasjoner
- geologiske forhold og bygningens plassering på grunnen
- bygningens planløsning
- bygningens innredning
- løssøre slik som hvitevarer
- utendørs svømmebasseng og pumpeanlegg
- bygningens estetikk og arkitektur
- bygningens lovlighet (bortsett fra bruksendringer, brannceller og forhold som åpenbart kan påvirke helse, miljø og sikkerhet)
- fellesarealer (med mindre boligeier har vedlikeholdsplikt for fellesarealer og dette er kjent for bygningsakkyndig, eller fellesarealet har en særlig tilknytning til boligen).

© iVerdi 2023

Malen til denne rapporten, inkludert standardtekstene fra Verdi er vernet etter åndsverkloven og kan kun benyttes av av kunder hos iVerdi. For andre aktører er eksemplarframstilling av malen og standardtekster, som utskrift og annen kopiering til bruk som grunnlag for tilsvarende rapporter, bare tillatt når det er hjemlet i lov (kopiering til privat bruk, sitat o.l.) eller avtale med iVerdi ([Hjem-iVerdi](#)).

Utnyttelse i strid med lov eller avtale kan medføre erstatnings- og straffeansvar.

Dette trenger du å vite om tilstandsrapporten

Tilstanden vurderes med ulike tilstandsgrader

Tilstanden gir uttrykk for en gitt forventet tilstand, blant annet vurdert ut fra alder og normal bruk. Ved Tilstandsgrad 0 (TG0) og Tilstandsgrad 1 (TG1) gir den bygningssakkyndige normalt ingen begrunnelse for valg av tilstandsgrad. Grunnen er at bygningen eller bygningsdelen da bare har normal slitasje. Ved skjulte konstruksjoner kan alder alene avgjøre tilstandsgrad. Når bygningssakkyndige anbefaler tiltak, for eksempel utbedringer, må brukeren av rapporten vurdere om tiltakene er nødvendige og lønnsomme.

Når den bygningssakkyndige velger tilstandsgrad, baseres vurderingen på faste kriterier som følger av gjeldende bransjestandard for Teknisk tilstandsanalyse ved omsetning av bolig og Forskrift til avhendingslova.



TILSTANDSGRAD 0, TG0: INGEN AVVIK

Bygningsdelen skal være tilnærmet ny, ikke vise tegn på slitasje og det skal være lagt frem dokumentasjon på faglig god utførelse. Det er ingen merknader til delen.



TILSTANDSGRAD 1, TG1: MINDRE AVVIK

Bygningsdelen skal bare ha normal slitasje, og straktiltak skal ikke anses som nødvendig. Graden kan også brukes når delen er ny, men der dokumentasjon på faglig god utførelse mangler.



TILSTANDSGRAD 2, TG2: VESENTLIGE AVVIK OG MINDRE AVVIK SOM ETTER NS 3600 GIR TG 2

Bygningsdelen skal enten ha feil utførelse, en skade eller symptomer på skade, sterk slitasje eller nedsatt funksjon. Graden gis når bygningsdelen trenger vedlikehold eller tiltak i nær fremtid. Graden skal også brukes når delen er gammel og det er grunn til å varsle om faren for skader på grunn av alderen, eller når det er grunn til å overvåke delen spesielt på grunn av fare for større skader eller følgeskader.



TILSTANDSGRAD 3, TG3: STORE ELLER ALVORLIGE AVVIK

Denne tilstandsgraden brukes ved kraftige tegn på forhold som man må regne med trenger utbedring straks eller innen kort tid. Det er påvist funksjonssvikt eller sammenbrudd.



IKKE UNDERSØKT/IKKE TILGJENGELIG FOR UNDERSØKELSE

Det kan være avvik/skader som ikke er avdekket.

Informasjon om utbedringskostnader

Utbedringskostnadene i rapporten er sjablongmessige anslag basert på observerte forhold som feil, skader eller uregelmessigheter, samt foreslåtte tiltak. Disse anslagene er veiledende, angis i fem intervaller, er basert på generelle erfaringstall, og må ikke forveksles med konkrete pristilbud fra håndverkere eller entreprenører. Faktiske kostnader kan variere betydelig, avhengig av individuelle valg, materialpriser og markedsforhold. For å få en nøyaktig vurdering av utbedringskostnadene anbefales ytterligere undersøkelser og innhenting av flere pristilbud fra kvalifiserte fagfolk. Slike anslag gis for TG3, der dette er mulig.



Tiltak under kr 20 000



Tiltak mellom kr 20 000 – 100 000



Tiltak mellom kr 100 000 – 200 000



Tiltak mellom kr 200 000 – 500 000



Tiltak over kr 500 000

Beskrivelse av eiendommen

Boligen fremstår med normal bruksslitasje, tilstand fremstår som forventet i forhold til alder. Overordnet fremstår boligen i god tilstand. Forøvrig refereres til punkter i rapporten.

Påpeker at rapporten vurderer byggtekniske momenter som krever faglig kompetanse og innsikt, selv om enkelte merknader og beskrivelser kan forekomme, er det ikke rapportens hensikt og belyse mindre feil og mangler som det forventes at kjøper selv skal være i stand til å avdekke ved enkle undersøkelser. Estetiske avvik og mindre fagmessige utførelser vil ikke bli kommentert i rapporten dersom dette ikke anses av spesiell byggteknisk betydning. Flere bygningsdeler kan ikke tilfredsstillende vurderes av takstmann uten at det utføres destruktive tiltak eller fremlegges dokumentasjon, vurdering i slike tilfeller gjøres ofte basert på alder og enkelte observasjoner/undersøkelser ved befaring, det er svært viktig at kjøper søker informasjon, dokumentasjon og kunnskap tilknyttet vurderinger i rapporten som er gjort på begrenset grunnlag/undersøkelse.

På generelt grunnlag gjøres det oppmerksom på at innkledning av mur og betongkonstruksjoner under bakkenivå må betraktes som en risikokonstruksjon. Med risikokonstruksjon menes at det kan være økt sjanse for fuktskader i bygningsdeler som ligger under bakkeniva, hvor fukt/vann kan bli stående og ikke har mulighet for å bli luftet ut.

Grundig undersøkelse av piper og ildsteder anbefales utført i samråd med offentlige godkjenningmyndigheter da dette krever fagkompetanse og spesialutstyr. Ingen synlige avvik ble funnet ved visuell kontroll av stålpiper og ildsted.

OPPVARMING:

Panelovner
Lukket ildsted i 1.etg
Varmekabler i gulv i u.etg.

Rekkehus - Byggeår: 2012

UTVENDIG

[Gå til side](#)

Rekkehus oppført med grunnmur av betong. Yttervegger i tre kledd med liggende kledning. Pulttak tekket med betongtakstein.

TEKNISKE INSTALLASJONER

[Gå til side](#)

Innvendige vannledninger er av plast (rør-i-rør). Det er foretatt besiktigelse i rørskap. Stoppekran er plassert på vaskerom. Det er utført en enkel visuell kontroll av innvendige vann- og avløpsinstallasjoner.

Det er avløpsrør og sluk av plast. Avløpsrørene er en skjult bygningsdel, og inspeksjonen er derfor begrenset. Stakeluke er påvist i boden i underetasjen.

Boligen har balansert ventilasjon. Boligen virket greit ventilert på befaringsdagen og er bygget etter datidens krav ved oppføringstidspunktet.

Varmtvannstanken er på ca. 200 liter og plassert på vaskerom med sluk i gulvet.

Sikringsskap med automatsikringer.

Arealer

[Gå til side](#)

Forutsetninger og vedlegg

[Gå til side](#)

Lovlighet

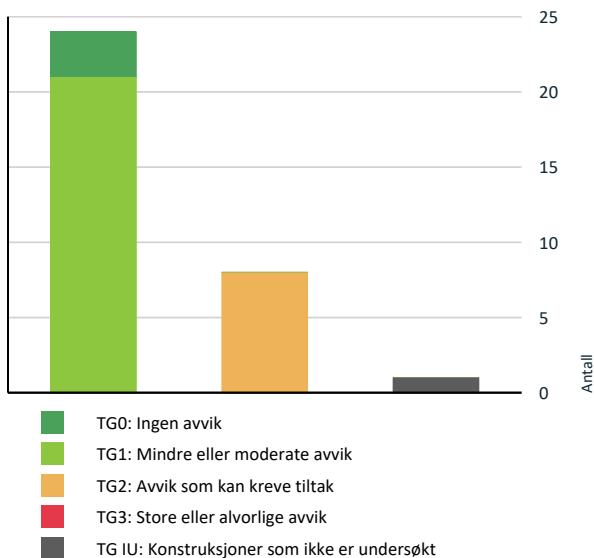
[Gå til side](#)

Rekkehus

- Det foreligger godkjente og byggemeldte tegninger, som stemmer med dagens bruk

Sammendrag av boligens tilstand

Fordeling av tilstandsgrader



- ! **Utvendig > Balkonger, terrasser og rom under balkonger** [Gå til side](#)
- ! **Innvendig > Rom Under Terreng** [Gå til side](#)
- ! **Våtrom > Underetasje > Bad > Overflater Gulv** [Gå til side](#)
- ! **Våtrom > Underetasje > Bad > Sluk, membran og tettesjikt** [Gå til side](#)
- ! **Våtrom > Underetasje > Bad > Sanitærutstyr og innredning** [Gå til side](#)
- ! **Våtrom > Underetasje > Vaskerom > Overflater Gulv** [Gå til side](#)
- ! **Våtrom > Underetasje > Vaskerom > Sluk, membran og tettesjikt** [Gå til side](#)

HELSE, MILJØ OG SIKKERHET

Forhold som åpenbart kan medføre fare for helse, miljø og sikkerhet

[Gå til side](#)

Spesielt for dette oppdraget/rapporten

Det er oppholdsver ved befaring. Rapporten må ikke oppfattes som en garanti eller en fullstendig beskrivelse av boligens tilstand. Besiktigelsen baseres på stikkprøveprinsippet og hovedsakelig med visuell observasjoner, men med noe bruk av egnede instrumenter, når det er nevnt for fuktsøk og skjevheter på gulv. Det elektriske anlegget er vurdert ut fra en ikkeautorisert el-fagmann sitt skjønn. Feil og skader som er skjulte/ikke synlige, eller som av andre årsaker er for krevende å oppdage på denne rapportens undersøkelsesnivå, kan derfor likevel kunne forekomme.

Oppsummering av avvik

Vil du vite mer? Se på rommet eller bygningsdelen senere i rapporten.

Rekkehus

! TG IU KONSTRUKSJONER SOM IKKE ER UNDERSØKT

! **Utvendig > Takkonstruksjon/Loft** [Gå til side](#)

! TG 2 AVVIK SOM KAN KREVE TILTAK

! **Utvendig > Veggkonstruksjon** [Gå til side](#)

Tilstandsrapport

REKKEHUS

Byggeår
2012

Kommentar

Anvendelse

Standard

Vedlikehold

UTVENDIG

TG 1 Takteking

Punktet må sees i sammenheng med Takkonstruksjon/Loft

Beskrivelse

Taktekkingen er av betongtakstein. Taket er besiktiget fra bakkenivå. Siden taket (takkonstruksjon, takteking og skorstein) kun er observert fra bakkenivå, er vurderingen begrenset av dette. Det er ikke sikkerhetsmessig forsvarlig å bevege seg ut på taket eller observere fra stige. Selv om det ikke er avdekket skader under befaringen, betyr ikke dette at det ikke foreligger skader som en besiktigelse på taket kan avdekke. Vær oppmerksom på denne risikoen. En undersøkelse av taket kan utføres av en fagperson under tilstrekkelige sikkerhetsforhold.

Undertakspapp har en forventet levetid på 30 år.

TG 1 Nedløp og beslag

Beskrivelse

Nedløp, renner og beslag er utført i plastbelagt stål.

TG 2 Veggkonstruksjon

Beskrivelse

Veggene har bindingsverkskonstruksjon fra byggeåret. Fasaden har liggende bordkledning. Det ble ikke observert spesielle problemer eller vesentlige skjevheter på den synlige delen av konstruksjonen. Det er påvist lufting og luftespalte i nedkant av kledningen. Inspeksjon er foretatt fra bakkeplan.

Ytterkledninger av tre har behov for jevnlig vask og vedlikehold for å unngå uttørking/oppsprekking samt beskyttet mot unødig fuktopptak.

Veggkonstruksjonen er en lukket konstruksjon og ble derfor ikke inspisert innvendig, da dette ville krevd destruktive inngrep som ikke ble utført på befaringsdagen.

Vurdering av avvik:

- Det er avvik:

Bordkledningen på østsiden har en avstand til terreng/jordholdige masser som er mindre enn anbefalt 15 cm. Dette kan medføre økt risiko for fuktopptak og skader på kledningen over tid.

Konsekvens/tiltak

- Tiltak:

Lokal utbedring bør foretas for å øke avstanden mellom terreng og bordkledning, for eksempel ved å lage et skille i blomsterbedet mot ytterveggen. Dette bør gjøres for å redusere risikoen for fuktopptak og påfølgende skader på kledningen over tid. Det ble ikke avdekket nevneverdige skader på kledningen på befaringsdagen.



TG 1U Takkonstruksjon/Loft

Punktet må sees i sammenheng med Takteking

Beskrivelse

Takkonstruksjonen har sperrekonstruksjon. Det er en lukket konstruksjon, og inspeksjon er kun utført basert på visuelle observasjoner fra innsiden, uten tegn til avvik. Det er fremlagt FDV-dokumentasjon som forklarer utførelsen av konstruksjonen.

TG 1 Vinduer

Beskrivelse

Bygningen har malte trevinduer med isolerglass. Tilfeldig valgte vinduer er funksjonstestet og funnet i orden. Det er påvist mindre avflassinger på vindu i kjeller som bør utbedres for å unngå ytterligere skader.

Det bemerkes at vinduer er en bygningsdel som utsettes for naturlig slitasje over tid, med en forventet levetid. Eldre vinduer har ofte høyere varmetap enn nyere vinduer. Det gjøres oppmerksom på at gummipakninger rundt glasset på eldre vinduer kan stivne over tid, noe som kan medføre svekket isolasjonsevne.

Utskifting/vedlikehold:

- Normal tid før kontroll og justering av hengslede vinduer er 2–8 år.
- Normal tid før utskifting av trevindu er 20–60 år.

TG 1 Dører

Beskrivelse

Bygningen har malt hovedytterdør og to malte balkongdører i tre. Overflater med normal slitasjegrad ihht alder.

Utskifting/vedlikehold: Normal tid før utskifting av tredør er 20 - 40 år. Normal tid før kontroll og justering av tredører er 2 - 8 år.

TG 2 Balkonger, terrasser og rom under balkonger

Tilstandsrapport

Beskrivelse

1. Utkraget balkong i trekonstruksjon med utgang fra stue. Rekkverk i tre målt til 100 cm.
2. Terrasse på bakkeplan i trekonstruksjon med utgang fra soverom i underetasje.

Begge vender mot øst. Eier har foretatt rens/vask av terrassebord og påført terrasseolje i etterkant av befaringen.

Vurdering av avvik:


- Det er avvik:

Det er påvist at et terrassebord har skader og bør vurderes skiftet ut. Skadene påvirker ikke bruken av terrassen.

Konsekvens/tiltak

- Tiltak:

Det anbefales å skifte ut det skadede terrassebordet for å forhindre ytterligere forringelse.



Veggene har malte plater. Flislagte gulv. Hulltaking er foretatt i bod i uten å påvise unormale forhold.

*Treverk skal ha fuktinnhold lavere enn 15 vektprosent. I treverk med fuktighet over 17 vektprosent øker faren for råte og muggsoppvekst dramatisk. Hvis fuktinnholdet ligger over 20 vektprosent over tid, er det stor sjanse for at muggsoppen allerede er dannet.

Vurdering av avvik:

- Det er avvik:

Løse fliser og sprekke i fuger ved terrassedør på soverommet er observert. Dette er ofte å se i overgangen mellom gulv og ringmurselement.

Konsekvens/tiltak

- Tiltak:

Løse fliser og sprekker i fuger bør utbedres for å hindre videre skadeutvikling og redusere risiko for fuktinntrengning i konstruksjonen. Dersom tiltak ikke iverksettes, kan dette føre til økte vedlikeholdskostnader og mulig skade på underliggende konstruksjoner. Eier opplyser om at løse fliser vil bli utbedret på ders bekostning før salg/overtakelse.



INNSENDIG

TG 1 Overflater

Beskrivelse

Innvendig er det gulv av parkett og fliser. Veggene har malte plater. Innvendige tak har malte plater. Overflatene fremstår med normal slitasjegrad i henhold til alder.

TG 1 Etasjeskille/gulv mot grunn

Beskrivelse

Etasjeskiller er av trebjelkelag, samt støpt gulv mot grunn i underetasjen. Det er foretatt stikkmålinger av horisontalplanet med laservater i stue/kjøkken i 1. etasje, samt begge soverom i underetasjen, uten funn av nevneverdige avvik.

Selve etasjeskillet er en skjult konstruksjon og lar seg ikke inspisere annet enn visuelt og ved målinger av nedbøyninger o.l. I et møblert hjem blir målinger foretatt på tilgjengelige steder. Avvik kan forekomme som ikke blir registrert på befaringsdagen.

TG 2 Rom Under Terreng

Punktet må sees i sammenheng med 'Drenering'

Beskrivelse

TG 1 Innvendige trapper

Beskrivelse

Boligen har en lakkert tretrapp med normal slitasjegrad.

TG 1 Innvendige dører

Beskrivelse

Innvendig har boligen malte, glatte dører. Normal slitasjegrad i henhold til alder.

Tilstandsrapport

VÅTROM

UNDERETASJE > BAD

Generell

Beskrivelse

Oppbygging er forklart i FDV-mappen til boligen. Det er gitt ferdigattest/midlertidig brukstillatelse på boligen, noe som indikerer at alle prosjekterende og utførende aktører har avsluttet sitt arbeid og fulgt de prosedyrer som er pålagt et ansvarlig foretak i henhold til plan- og bygningsloven. Det forutsettes at prosedyrer er fulgt og at benyttede produkter er godkjent til formålet.

UNDERETASJE > BAD

TG 1 Overflater vegger og himling

Beskrivelse

Veggene har fliser. Taket er malt. Overflater fremstår med normal slitasjegrad. Det er skru hull etter tidligere innredning eller inventar i flisene over vasken. Hullene er tettet med silikon eller tilsvarende.

UNDERETASJE > BAD

TG 2 Overflater Gulv

Beskrivelse

Gulvet er flislagt. Rommet har elektriske varmekabler. Det er målt fall på gulvet med laser på tilfeldig valgte steder. Vann-/funksjonstest er ikke utført. Det er viktig at sluk har jevnlig vedlikehold for sikker avrenning av vann.

Vurdering av avvik:

- Det er påvist at høydeforskjell fra topp lukrist til gulv/synlig topp membran ved dørterskel er mindre enn 25 mm.
- Det er påvist avvik i fallforhold til sluk i forhold til krav i forskrift på byggetidspunktet.

Bruksvann fra dusjing ledes direkte til sluket via badekar. Det er kun 6 mm høydeforskjell mellom topp flis ved terskel og topp flis ved rist under badekaret.

Konsekvens/tiltak

Det bør etableres tilfredsstillende fall til sluk og tilstrekkelig høydeforskjell ved dørterskel for å redusere risikoen for vannskader i tilstøtende rom ved en eventuell lekkasje.

Manglende fall og lav høydeforskjell kan føre til at lekkasjevann ikke ledes effektivt til sluk, noe som øker faren for fuktskader og følgeskader på omkringliggende konstruksjoner.

UNDERETASJE > BAD

TG 2 Sluk, membran og tettesjikt

Beskrivelse

Det er plastsluk og smøremembran med ukjent utførelse. Membranen ligger skjult i konstruksjonen og kan ikke kontrolleres på samme måte som synlige bygningsdeler. Tilstanden til membranen vurderes ut fra alder og forventet gjenstående levetid.

Vurdering av avvik:

- Sluk har begrenset mulighet for inspeksjon og rengjøring.

Konsekvens/tiltak

- Når sluket har begrenset tilgang, er det vanskelig å rengjøre sluket og å inspisere den for å oppdage skader i membranen/fuger rundt sluket, som er avgjørende for å forhindre lekkasjer.



UNDERETASJE > BAD

TG 2 Sanitærutstyr og innredning

Beskrivelse

Rommet har innredning med nedfelt servant, veggskap, speil og lys over vask, veggmontert toalett og innmurt badekar.

Vurdering av avvik:

- Det er avvik:

Det er observert mindre svelling i underkant av skapinnredning på venstre side.

Konsekvens/tiltak

- Tiltak:

Området bør holdes under oppsyn, og unødig fuktpåkjenning mot skapinnredningen bør unngås for å forhindre videre svelling og skade.



UNDERETASJE > BAD

TG 1 Ventilasjon

Beskrivelse

Det er avtrekk via balansert ventilasjon. Spalte under dør på 10 mm sikrer tilluft.

UNDERETASJE > BAD

TG 0 Tilliggende konstruksjoner våtrom

Beskrivelse

Tilstandsrapport

Hulltaking er ikke foretatt da det ikke er fysisk mulig pga tilleggende konstruksjoner. Våtsone dusj og vask ligger mot yttervegg. Det er foretatt inspeksjon via stakeluke hvor det avdekkes våtromsplater bak fliser. Fuktmåling på overflater er foretatt uten tegn til avvik, men dette er en metode som kan avvike da måleinstrumentet kan gi utslag på materialer som leder strøm som f.eks. varmekabler, armeringsjern etc.



UNDERETASJE > VASKEROM

Generell

Beskrivelse

Det er gitt ferdigattest/midlertidig brukstillatelse på boligen som tilsier at alle prosjekterende og utførende aktører har avsluttet sitt arbeid og fulgt de prosedyrer som er pålagt et ansvarlig foretak i følge plan og bygningsloven. Det er en forutsetning at prosedyrer er fulgt og at benyttede produkter er godkjent til formålet.

UNDERETASJE > VASKEROM

TG 1 Overflater vegger og himling

Beskrivelse

Veggene har fliser. Taket er malt.

UNDERETASJE > VASKEROM

TG 2 Overflater Gulv

Beskrivelse

Gulvet er flislagt. Rommet har elektriske varmekabler.

Det er målt fall på gulvet med laser på tilfeldig valgte steder.

Vann- og funksjonstest er ikke utført.

Vurdering av avvik:

- Det er påvist at høydeforskjell fra topp slukrist til gulv/synlig topp membran ved dørterskel er mindre enn 25 mm.

Konsekvens/tiltak

Til tross for avviket i fall/høydeforskjell til sluk, vil gulvet fortsatt kunne lede vann mot sluket, men med redusert effektivitet. Dette kan potensielt øke risikoen for vannansamling i enkelte områder av rommet ved en evt lekkasje.

UNDERETASJE > VASKEROM

TG 2 Sluk, membran og tettesjikt

Beskrivelse

Det er plastsluk og smøremembran med dokumentert utførelse.

Vurdering av avvik:

- Det er avvik:

Det er et mindre avvik på klemringen i sluket, da én av skruene har perforert ringen. Eier har løsnet og ettermontert skruene, samt rotert klemringen noe for å oppnå best mulig tetting.

Konsekvens/tiltak

- Tiltak:

Det anbefales å bytte klemringen for å sikre korrekt tetting rundt sluket. Selv om risikoen for skader vurderes som lav grunnet manglende underliggende boligrom, kan mangelfull tetting over tid føre til fuktskader i konstruksjonen.



UNDERETASJE > VASKEROM

TG 1 Sanitærutstyr og innredning

Beskrivelse

Rommet har veggmontert utslagsvask og opplegg for vaskemaskin.

UNDERETASJE > VASKEROM

TG 1 Ventilasjon

Beskrivelse

Det er avtrekk via balansert ventilasjon. Det er en 10 mm spalte under dørbildet som sikrer tilluft til rommet.

Tilstandsrapport

UNDERETASJE > VASKEROM

TG 0 Tilliggende konstruksjoner våtrom

Beskrivelse

Hullboring er ansett som unødig på et vaskerom i den grad det ikke er fritt vann på vegger eller gulv. Ingen underliggende konstruksjoner da våtrommet ligger i underetasjen.



KJØKKEN

1. ETASJE > STUE/KJØKKEN

TG 1 Overflater og innredning

Beskrivelse

Kjøkkenet har innredning med profilerte fronter. Benkeplaten er av laminat, med fliser på vegg over benk. Det er kjølfryseskap, oppvaskmaskin, platetopp, stekeovn, vannstoppsystem og komfyrvakt. Overflater har normal slitasje.

1. ETASJE > STUE/KJØKKEN

TG 1 Avtrekk

Beskrivelse

Det er kjøkkenventilator med avtrekk ut. Testet ok.

TEKNISKE INSTALLASJONER

TG 1 Vannledninger

Beskrivelse

Innvendige vannledninger er av plast (rør-i-rør). Det er foretatt besiktigelse i rørskap. Stoppekran er plassert på vaskerom. Det er utført en enkel visuell kontroll av innvendige vann- og avløpsinstallasjoner.

TG 1 Avløpsrør

Beskrivelse

Det er avløpsrør og sluk av plast. Avløpsrørene er en skjult bygningsdel, og inspeksjonen er derfor begrenset. Stakeluke er påvist i boden i underetasjen.

TG 1 Ventilasjon

Beskrivelse

Boligen har balansert ventilasjon. Boligen virket greit ventilert på befaringsdagen og er bygget etter datidens krav ved oppføringstidspunktet.

Generelt:

Det anbefales å bytte filter 1–2 ganger per år. Filteravtaler kan inngås med leverandør for automatisk tilsendelse av filter.

Kanalene til ventilasjonsanlegget anbefales renses minimum hvert 5. år ifølge SINTEF. Rens av ventilasjonsanlegget gir bedre innelima, energibesparelse, mindre fare for brann og høyere ytelse på ventilasjonsanlegget.

TG 1 Varmtvannstank

Beskrivelse

Varmtvannstanken er på ca. 200 liter og plassert på vaskerom med sluk i gulvet. Direktekoblet i veggbo.

Elektrisk anlegg

Dette er en forenklet kontroll begrenset til de spørsmål og undersøkelser som forskrift til avhendingslova (tryggere bolighandel) § 2-18 inneholder. Dette kan ikke sammenlignes med en kontroll utført av offentlig myndighet (Det lokale eltilsyn) eller registrert elektrovirksomhet, og en bygningsfaglig kompetanse eller lov til å foreta en slik kontroll.

Tilstanden er vurdert ut fra den forenklete og begrensede kontrollen som forskriften inneholder. El-anlegget kan ha feil og mangler som en slik forenklet undersøkelse ikke vil avdekke. Vær derfor oppmerksom på denne risikoen, og søk videre veiledning eller få en fullstendig kontroll utført av registrert elektrovirksomhet.

Beskrivelse

Sikringskap med automatsikringer.

1. Foreligger det eltilsynsrapport de siste 5 år, og det er ikke foretatt arbeid på anlegget etter denne, utenom retting av eventuelle avvik i eltilsynsrapport (dvs en el-tilsynsrapport uten avvik)?
Nei

Spørsmål til eier

2. Når ble det elektriske anlegget installert eller sist gang totalt rehabilitert (årstall)? Med totalt rehabilitert menes fullstendig utskiftet anlegg fra inntakssikring og videre.
2013

3. Er alle elektriske arbeider/anlegg i boligen utført av en registrert elektroinstallasjonsvirksomhet?
Ja

4. Er det elektriske anlegget utført eller er det foretatt tilleggsarbeider på det elektriske anlegget etter 1.1.1999?
Ja

Eksisterer det samsvarserklæring?
Ja

Ligger i sikringskapet og i boligmappa.no.

Tilstandsrapport

5. Foreligger det kontrollrapport fra offentlig myndighet – Det Lokale Eltilsyn (DLE) eller eventuelt andre tilsvarende kontrollinstanser med avvik som ikke er utbedret eller kontrollen er over 5 år?
Nei

6. Forekommer det ofte at sikringene løses ut?
Nei

7. Har det vært brann, branntilløp eller varmgang (for eksempel termiske skader på deksler, kontaktpunkter eller lignende) i boligens elektriske anlegg?
Nei

Generelt om anlegget

8. Er det tegn til at det har vært termiske skader (tegn på varmgang) på kabler, brytere, downlights, stikkontakter og elektrisk utstyr? Sjekker samtidig tilstanden på elektrisk tilkobling av varmtvannsbereder, jmfør eget punkt under varmtvannstank
Nei
9. Er der synlig defekter på kabler eller er disse ikke tilstrekkelig festet?
Nei

Inntak og sikringsskap

10. Er det tegn på at kabelinnføringer og hull i inntak og sikringsskap ikke er tette, så langt dette er mulig å sjekke uten å fjerne kapslinger?
Nei
11. Finnes det kursfortegnelse, og er den i samsvar med antall sikringer?
Ja
12. Foreta en helhetsvurdering av det elektriske anlegget, dets alder, allmenne tilstand og fare for liv og helse. Bør det elektriske anlegget ha en utvidet el-kontroll?
Ukjent

Generell kommentar

-El-anlegg er kun beskrevet ikke kontrollert. Varmekabler, lamper, lys og andre elektriske komponenter er ikke funksjonstestet. Downlights/lys ikke demontert for kontroll. Avvik kan forekomme. Elektrisk anlegg fremstår i ok tilstand, jeg er ikke fagmann for feltet og anbefaler på generelt grunnlag at elektriker vurderer slike anlegg.



TOMTEFORHOLD

Byggegrunn

Beskrivelse

Byggegrunn er ukjent. Det er ikke mulig å fastslå byggegrunnens beskaffenhet uten geotekniske undersøkelser.

1 TG 1 Fuksikring og drenering

Punktet må sees i sammenheng 'Rom under terreng'

Beskrivelse

Dreneringen/fuksikringen er fra 2012. Det er ikke mulig å påvise grunnmursplast på store deler av grunnmuren på grunn av boligens oppbygging. Det må bemerkes at drenering er en bygningsdel som har naturlig aldersmessig slitasje, med en forventet levetid på ca. 30 år. Det er en begrensning at selve dreneringen/fuksikringen ligger under bakkenivå og derfor ikke er tilgjengelig for inspeksjon. Det er ikke mulig å vurdere dreneringens/fuksikringens funksjonalitet med sikkerhet basert på visuell besiktigelse.

1 TG 1 Grunnmur og fundamenter

Beskrivelse

Bygningen har betonggrunnmur med utenpåliggende steinplater. Grunnmuren kan derfor kun vurderes ut fra alder. Fundamenteringen er ikke vurdert, da den ligger under bakkenivå og ikke er tilgjengelig for inspeksjon.

1 TG 0 Terrengforhold

Beskrivelse

Skrånende terreng rundt boligen.

FORHOLD SOM ÅPENBART KAN MEDFØRE FARE FOR HELSE, MILJØ OG SIKKERHET

Dette punktet inneholder tydelige og lett synlige forhold ved boligen som åpenbart kan påvirke helse, miljø og sikkerhet, og som bygningssakkyndige har oppdaget. Terskelen for hva som anses som åpenbart er høy, og det utføres ikke undersøkelser med sikte på å avdekke slike forhold. Punktet omfatter ikke skjulte eller ikke-synlige forhold, tekniske vurderinger eller forhold som krever spesialundersøkelser. Forhold vurderes etter byggt teknisk forskrift på befaringstidpunktet. Røykvarslere og håndholdt brannslukningsutstyr vurderes etter gjeldende forskrift om brannforebygging.

! Helse, miljø og sikkerhet

Beskrivelse

Bygget er opplyst utført med forskriftsmessig radonspærre, og dokumentasjon foreligger. Det er fremlagt dokumentasjon på radonmåling, og målingene ligger under grenseverdiene.

Arealer, byggetegninger og brannceller

Standard gjeldende fra 01.01.2024

Arealmålinger og arealoppsett er basert på Norsk standard 3940:2023 Areal- og volum-beregninger av bygninger. Arealet gjelder for tidspunktet da boligen ble målt

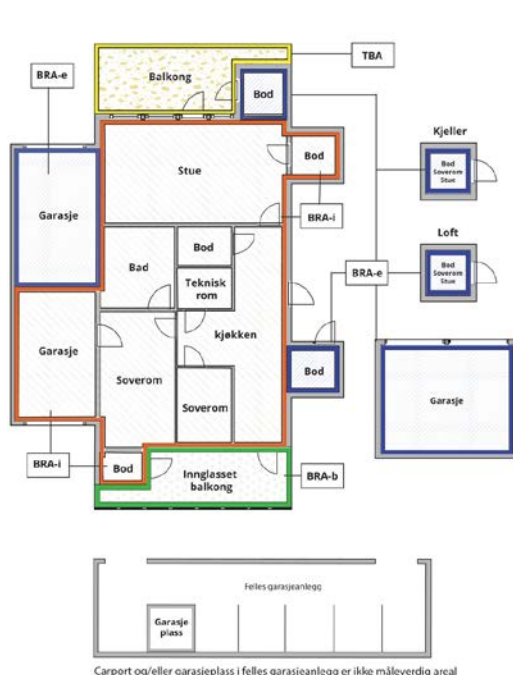
Hva er måleverdig areal?

Arealet i rommet må ha minst 1,90 m fri høyde over gulvet og minst bredde på 0,60 m. Et loft med skråtak vil for eksempel bare få registrert målbart areal der høyden er minst 1,90 m og bredden minst 0,60 m. Rommet må ha en dør eller luke, og gangbart gulv.

Hva er bruksareal?

BRA = BRA-i + BRA-e + BRA-b

Bruksarealet for bygningen er bruttoarealet minus arealet som opptas av yttervegger.



Carpport og/eller garasjeplass i felles garasjeanlegg er ikke måleverdig areal

Internt bruksareal (BRA-i)	Arealet innenfor boenheten(e)
Eksternt bruksareal (BRA-e)	Arealet av alle rom utenfor boenheten(e) og som tilhører denne, slik som for eksempel bod'er
Innglasset balkong mv (BRA-b)	Arealet av innglasset balkong, veranda eller altan når denne er tilknyttet boenheten(e)
Terrasse- og balkongareal (TBA)	Arealet av terrasser, åpne balkonger og åpen altan tilknyttet boenheten(e)
Gulvareal (GUA)	Er sum av BRA (bruksareal) og ALH (areal med lav takhøyde). Areal med lav takhøyde (ALH) er ikke måleverdig areal, som skyldes skråtak og lav himlingshøyde. GUA kan opplyses i markedsføring der det er aktuelt for den konkrete boligen og kun sammen med BRA-i, for eksempel der gulvflaten har en verdi og har funksjon ved møblering og bruk av rommene. Ikke innredet areal som kaldloft, måles og oppgis normalt ikke.

Arealet kan ikke alltid fastsettes nøyaktig

Areal kan være komplisert eller umulig å måle opp nøyaktig fordi det er vanskelig å fastslå tykkelsen på innervegger, skjelheter i og utforming av bygningskonstruksjoner som karnapp, buer og vinkler som ikke er rette, åpne rom over flere etasjer og så videre.

Eiendommens markedsverdi kan ikke baseres på en matematisk beregning basert på antall kvadratmeter opplyst i rapporten. Opplysninger om areal kan altså ikke alene benyttes for å beregne eiendommens verdi.

Den bygningsakkyndige kan avdekke eventuelle bruksendringer og avvik i branncelleinndeling

Den bygningsakkyndige ser på byggetegninger hvis de er tilgjengelige og dette er en del av oppdraget, og vurderer bruken av boligen opp mot tegningene. Hvis den bygningsakkyndige avdekker at en bolig ikke ser ut til å være delt opp i brannceller etter kravene i byggeteknisk forskrift på befaringstidspunktet, skal det opplyses om dette.

Reglene om bruksendring og brannceller kan være kompliserte. Søk videre faglige råd om rapporten ikke gir deg svar. Den bygningsakkyndige kan ikke vurdere og svare på alle spørsmål, og kan heller ikke vite om kommunen kan gi unntak for kravene som gjelder. [Vil du vite mer?](#)

Om brannceller

En branncelle er hele eller avgrensede deler av en bygning hvor en brann fritt kan utvikle seg uten at den kan spre seg til andre bygninger eller andre deler av bygningen i løpet av en fastsatt tid.

Om bruksendring

Bruksendring er å endre bruken av et rom fra en tillatt bruk til en annen. Dette kan kreve søknad og tillatelse, for eksempel hvis du endrer et rom fra bod til soverom eller arbeidsrom, eller hvis du endrer en bolig til to separate boliger.

Rom for varig opphold har krav til takhøyde, romstørrelse, rømningsvei og lysforhold som må være oppfylt. Du kan søke kommunen om unntak for kravene, men kan ikke regne med å få unntak for krav som går på helse og sikkerhet, for eksempel krav til rømningsvei.

Bruksendring som krever godkjenning, og som ikke er søkt bruksendret, er ulovlig. Kommunen kan etter plan- og bygningsloven kapittel 32 forfølge overtredelser. Kommunen kan pålegge deg å avslutte den ulovlige bruken, eventuelt å rette eller tilbakeføre rommet til godkjent bruk.

Arealer

Rekkehus

Etasje	Bruksareal BRA m ²			SUM	Terrasse- og balkongareal (TBA)
	Internt bruksareal (BRA-i)	Eksternt bruksareal (BRA-e)	Innglasset balkong (BRA-b)		
1. Etasje	44	1		45	3
Underetasje	46			46	10
SUM	90	1			13
SUM BRA	91				

Romfordeling

Etasje	Internt bruksareal (BRA-i)	Eksternt bruksareal (BRA-e)	Innglasset balkong (BRA-b)
1. Etasje	Stue/kjøkken, entré	Bod ved inngang	
Underetasje	Bad, 2 soverom, teknisk rom /bod, vaskerom, kott		

Kommentar

Arealmålingen er utført av takstingeniør Lars Petter Heinegaard. Det er benyttet håndholdt laseravstandsmåler fra Bosch. Arealer er kontrollmålt i ArchiCad. Arealoppmåling baserer seg de arealer som er måleverdige ihht målregler og hensyntar ikke evt. endringer av romdefinisjoner ihht godkjente tegninger.

NB! Ved taksering og omsetning av boliger oppgis arealet uten desimaler. Det benyttes matematiske avrundingsregler.

Arealopplysninger som er basert på fysisk oppmåling etter ferdigstillelse, vil kunne avvike fra arealopplysninger som er basert på byggetegninger. Dersom det ikke er framlagt byggetegninger for boligen, vil bygningssakkyndig ikke kunne måle opp arealer av hulrom i sjakter o.l. som er skjult, og som dermed ikke er tilgjengelig for oppmåling

I mangel av en veiledning til NS3940 kan det forekomme avvik med areal på bakgrunn av ulike tolkninger av standarden. Oppmålte arealer er ikke kontrollert opp mot godkjente byggemelding/tegninger.

Ekstern gitterbod i felles garasjeanlegg på 6 m², samt 1 biloppstillingsplass.

Lovlighet

Byggetegninger

Det foreligger godkjente og byggemeldte tegninger, som stemmer med dagens bruk

Nyere håndverkstjenester

Er det ifølge eier utført håndverkstjenester på boligen siste 5 år?

Ja Nei

Befarings - og eiendomsopplysninger

Befaring

Dato	Til stede	Rolle
23.4.2026	Geir Randen	Takstingeniør
	Lars Petter Heinegaard	Takstingeniør
	Kristin Ilestad	Kunde

Matrikkeldata

Kommune	gnr.	bnr.	fnr.	snr.	Areal	Kilde	Eieforhold
3203 ASKER	64	124		13	163.5 m ²	BEREGNET AREAL (Ambita)	Ikke relevant

Adresse

Blomsterstykket 47

Hjemmelshaver

Williams Kevin Chase, Ilestad Kristin

Eiendomsopplysninger

Beliggenhet

Rekkehus beliggende i Blomsterstykket i Vollen. Gode solforhold og fjordutsikt.

Adkomstvei

Eiendommen har adkomst via offentlig vei eller gate.

Tilknytning vann

Eiendommen er tilknyttet offentlig vannforsyning via private stikkledninger.

Tilknytning avløp

Eiendommen er tilknyttet offentlig avløpsnett via private stikkledninger.

Regulering

Eiendommen ligger i et område regulert til boligbebyggelse.

Om tomten

Eiendommen ligger i relativt skrånende terreng. Tomten er opparbeidet med plen, prydbusker, treterrasser og beleggingstein ved inngangspartiet.

Tinglyste/andre forhold

Kjøper oppfordres til å undersøke om sameiet har en vedlikeholdsplan for byggene og hvilke fremtidige kostnader som bør forventes tilknyttet ulike bygningsdeler som inngår i sameiets ansvarsområde. Det er ikke opplyst om eller gjort tilkjenne spesielle forhold tilknyttet eiendommen, megler vil normalt fremskaffe grunnbok og annen informasjon av relevans. Det er vesentlig for kjøper og besiktige sameiets vedtekter, dokumentet inneholder vesentlig informasjon tilknyttet ansvarsfordeling tilknyttet vedlikehold, utskiftinger og bygningsmasse generelt. Boligen ble omsøkt i 2009, det kan være bygningsdeler/komponenter som er bygget etter forskrift TEK 97/07. Rammetilattelse ble gitt 2009, Ferdigattest 2013.

Kilder og vedlegg

Dokumenter

Beskrivelse	Dato	Kommentar	Status	Sider	Vedlagt
Ordrebekreftelse	06.04.2026		Fremvist		Nei
Forretningsførerinfo	20.04.2026		Ikke gjennomgått		Nei
Kommunalinformasjon	20.04.2026		Fremvist		Nei
Egenerklæringsskjema	20.04.2026		Gjennomgått		Nei

Revisjoner

Versjon	Ny versjon	Kommentar
1	30.04.2026	
2	02.05.2026	
3	02.05.2026	Rettet opp skrivefeil på årstall og opplysninger om byggtekniske forskifter.

For gyldighet på rapporten se forside

Tilstandsrapportens avgrensninger

Forutsetninger

Struktur og referansenivå

Rapporten beskriver avvik, det vil si en tilstand som er dårligere enn referansenivået. Positive sider ved boligen, ut over det som kommer frem av tilstandsgradene, blir normalt ikke fremhevet.

Rapporten baserer seg på krav i forskrift til avhendingslova (tryggere bolighandel). For valg av tilstandsgrad blir NS 3600:2018 (teknisk tilstandsanalyse ved omsetning av bolig) lagt til grunn.

Bygningssakkyndig er ikke ansvarlig for tilbakeholdt eller uriktig informasjon, som har betydning for tilstandsvurderingen.

Presiseringer

Anslag på utbedringskostnader er sjablongmessig, og må ikke forveksles med en konkret vurdering eller tilbud fra entreprenør eller håndverker. Anslaget vil også avhenge av personlige preferanser og markedspris på materialer og tjenesteyter.

Tilstandsrapporten gjelder hovedbygget og tilleggsbygninger som den bygningssakkyndige anser at har nær tilknytning til funksjon som bolig.

Avvik er vurdert mot regler som gjaldt da boligen ble oppført, med mindre annet er spesifisert i forskrift til avhendingslova, eller gjeldende versjon av NS 3600.

Hulltaking ved våtrom, i rom under terreng eller andre bygningsdeler, krever eiers samtykke.

Befaring begrenses til visuelle observasjoner av tilgjengelige flater. Den bygningssakkyndige gjør ikke fysiske inngrep for å avdekke avvik, utover det som er beskrevet i forskrift til avhendingslova. Rapporten gir ingen garanti for at det ikke finnes skjulte feil eller mangler.

Flater som er skjult av snø eller på annen måte utilgjengelig, blir ikke kontrollert. Det blir ikke utført funksjonsprøving av bygningsdeler, med mindre dette kommer frem av forskrift til avhendingslova. Hvis det ikke er sikkerhetsmessig forsvarlig, vil ikke bygningssakkyndig undersøke taket fra utsiden.

Boligens tilbehør, hvite- og brunevarer og annet inventar, blir ikke vurdert. Dette gjelder også integrert tilbehør.

Stikkprøvetakninger er tilfeldig utvalgt, og kan innebære kontroll under overflaten med et spisst redskap eller lignende.

Uttrykk og definisjoner

Referansenivå: Kravet til bygningsdelen eller rommet på søknadstidspunktet.

Tilstand: Byggverkets eller bygningsdelens tekniske, funksjonelle eller estetiske status på et gitt tidspunkt.

Symptom: Forhold som gir indikasjon på hvilken tilstand et byggverk eller en bygningsdel befinner seg i. Benyttes ved beskrivelse av avvik og alder.

Skadegjører: I hovedsak råte, sopp og skadedyr.

Fuktsøk: Overflatesøk med egnet søkeutstyr som fuktindikator eller visuelle observasjoner.

Fuktmåling: Måling av fuktinnhold i materiale eller i bakenforliggende konstruksjon ved bruk av egnet måleutstyr, blant annet hammerelektrode

og pigger.

Hulltaking: Boring av hull for inspeksjon og fuktmåling i risikoutsatte konstruksjoner.

Normal slitasjegrad: Forventet slitasje av materiale i overflaten, basert på enkle, visuelle observasjoner. Kan vurderes sammen med bygningsdelens alder.

Areal

Areal fastsettes etter forskrift til avhendingslova og gjeldende versjon av NS 3940 (areal- og volumberegninger av bygninger).

Et rom kan være i strid med teknisk forskrift og mangle godkjenning hos kommunen for den aktuelle bruken, uten at dette får betydning for om arealet måles og oppgis i tilstandsrapporten. Når arealet måles tas det ikke hensyn til om arealet er lovlig oppført eller om bruken er lovlig, bruksendringer, lysforhold eller andre sikkerhetsmangler.

Rom som ligger utenfor boenheten, som eier har påvist eller opplyst at tilhører boenheten, er oppmålt og inkludert i BRA-e. Det er ikke fremvist dokumentasjon på at rommet tilhører boenheten, med mindre dette er angitt særskilt. Rom utenfor boenheten kan omdisponeres av borettslaget/sameiet, og dette kan påvirke boligens BRA-e.

Opplysninger om areal kan ikke alene benyttes for beregning av markedsverdi.

Personvern

Tilstandsrapporten er utarbeidet som en del av Fremtind Forsikring AS sitt takstkonsept. Fremtind Forsikring AS, iVerdi AS, takstforetaket og andre relevante interessenter benytter personopplysninger fra tilstandsrapporten for analyse- og statistikkformål, utvikling og drift av produkter og tjenester i takstbransjen og boligomsetningen. Fremtind Forsikring AS, iVerdi AS og takstforetaket, følger til enhver tid gjeldende personvernlovgivning.



Selgers egenerklæring

Egenerklæringen er boligselgers egen beskrivelse av tilstanden til boligen. Her kan du finne viktige opplysninger som du som kjøper bør vite om før du bestemmer deg for et eventuelt kjøp. Har du spørsmål til egenerklæringen kan du snakke med megleren som står for salget.

Selgere

Kristin Ilestad

Kevin Chase Williams

Boligen

- ◆ Boligen ble kjøpt 2015
- ◆ Selger har bodd i boligen de 12 siste månedene
- ◆ Boligselger har kjøpt boligselgerforsikring

Blomsterstykket 47

1390 Vollen

3203-64/124/0/13



Våtrom, tak og fasade

1. Vet du om det er, eller har vært, feil eller skader på bad/våtrom?

♦ **Nei, ikke som jeg kjenner til**

2. Vet du om det er gjort arbeid på bad eller våtrom, enten av deg eller tidligere eiere?

♦ **Ja**

Faglært arbeid:

1.

Hvilket år ble jobben fullført?: 2014

Firmanavn: Høyt og lavt - Entreprenør og tømmermester

Beskrivelse av arbeidet: Det ble utført overfladisk arbeid på flisene langs siden av badekaret. Arbeidet ble gjennomført av utbygger under garanti.

Ufaglært arbeid:

1. **Hvilket år ble jobben fullført?:** 2023

Beskrivelse av arbeidet: Vi installerte baderomsskap på vegg samt speil og lys over speil.

Vet du om tettesjikt, membran eller sluk ble fornyet eller oppgradert?

♦ **Nei, ikke som jeg kjenner til**

3. Vet du om det finnes dokumentasjon på hvordan bad/våtrom er bygget opp?

♦ **Ja**

4. Vet du om det er, eller har vært, vannlekkasje eller andre typer feil eller skader på tak, yttervegg, vinduer, dører, garasje, tilleggsbygninger eller lignende?

♦ **Nei, ikke som jeg kjenner til**

5. Vet du om det er utført arbeid på tak, yttervegg, vindu, dører eller annen fasade, enten av deg eller tidligere eiere?

♦ **Nei, ikke som jeg kjenner til**

6. Vet du om det er, eller har vært, feil eller skader på vinduene, som for eksempel kondens, fuktskader eller vanninntrengning? Eller er noen av vinduene i boligen punktert?

♦ **Nei, ikke som jeg kjenner til**

7. Vet du om det er utført arbeid på garasje eller øvrige tilleggsbygninger, av enten deg eller tidligere eiere?

♦ **Ja**

Ufaglært arbeid:

1.

Hvilket år ble jobben fullført?: 2015

Beskrivelse av arbeidet: Vi oppførte en utendørs bod, ved siden av inngangspartiet. Boden er ikke byggemeldt og kan enkelt fjernes ved behov.



2. Hvilket år ble jobben fullført?: 2015

Beskrivelse av arbeidet: Vi utvidet platting i hagen.

8. Vet du om det er, eller har vært, skjevheter eller setningsskader i boligen, støttemur, terrasse eller lignende?

♦ **Nei, ikke som jeg kjenner til**

Drenering, fukt og lekkasje

9. Vet du om det er, eller har vært, feil eller skader med dreneringen?

♦ **Nei, ikke som jeg kjenner til**

10. Vet du om det er, eller har vært, fukt, råte eller vanninntrengning i underetasje, kjeller eller krypkjeller?

♦ **Nei, ikke som jeg kjenner til**

11. Vet du om det er gjort arbeid med drenering, enten av deg eller tidligere eiere?

♦ **Nei, ikke som jeg kjenner til**

12. Vet du om det er, eller har vært, fukt, sopp eller råteskader i boligen/sameiet/borettslaget?

♦ **Nei, ikke som jeg kjenner til**

13. Vet du om det er, eller har vært, skadedyr eller sjenerende insekter på eiendommen eller i boligen?

♦ **Ja**

Det har forekommet noe skjeggkre, hovedsakelig på bad og vaskerom. Problemet er håndtert av Rentokil. Se vedlagt rapport fra Rentokil for nærmere informasjon.

I korte perioder om våren, har vi observert maur på badet. Omfanget har vært begrenset, og har opphørt uten ytterligere tiltak.

Er det gjort tiltak, eller er feilen/skaden utbedret?

♦ **Ja**

Faglært arbeid:

1. Hvilket år ble jobben fullført?: 2026

Firmanavn: Rentokil

Beskrivelse av arbeidet: Behandling mot skjeggkre. Se vedlagt rapport.

Tekniske installasjoner

14. Vet du om det er, eller har vært, feil på vann- eller avløpsanlegg?

♦ **Nei, ikke som jeg kjenner til**

15. Vet du om det er gjort arbeid på vann og avløp, enten av deg eller tidligere eiere?

♦ **Nei, ikke som jeg kjenner til**



16. Vet du om eiendommen har privat vannforsyning, vannbrønn, septiktank, pumpekum, avløpskvern eller lignende?

♦ **Nei, ikke som jeg kjenner til**

17. Vet du om det er, eller har vært, feil eller skader knyttet til sentralfyr, radiator, ventilasjon, varmpumpe, kjøkkenvifte, badervifte eller andre installasjoner?

♦ **Ja**

Ventilasjonsystem:

Det ble i 2022 utført service på ventilasjonssystemet, herunder utskifting av rotormotor. I 2026 ble et kretskort skiftet ut etter at det oppsto en feilmelding i anlegget.

Vi har årlig byttet filter på anlegget. Filterene er bestilt fra SystemAir.

Er det gjort tiltak, eller er feilen/skaden utbedret?

♦ **Ja**

Faglært arbeid:

1. **Hvilket år ble jobben fullført?:** 2022

Firmanavn: Aarseth Boligventilasjon AS

Beskrivelse av arbeidet: Service og utskifting av rotormotor på ventilasjonssystemet.

Ufaglært arbeid:

1.

Hvilket år ble jobben fullført?: 2026

Beskrivelse av arbeidet: Vi byttet ut et kretskort etter at det oppsto en feilmelding (PB alarm) i anlegget. Etter utskiftingen ble feilen utbedret. Kretskortet ble bestilt fra Byggventilasjon AS.

18. Vet du om det er gjort arbeid på sentralfyr, radiator, ventilasjon, varmpumpe eller andre installasjoner, enten av deg eller tidligere eiere?

♦ **Nei, ikke som jeg kjenner til**

19. Vet du om det er, eller har vært, feil eller skader knyttet til ildsted eller pipe?

♦ **Nei, ikke som jeg kjenner til**

20. Vet du om det er gjort arbeid på ildsted eller pipe, enten av deg eller tidligere eiere?

♦ **Nei, ikke som jeg kjenner til**

21. Vet du om det finnes oljetank på eiendommen?

♦ **Nei, ikke som jeg kjenner til**

22. Vet du om det er, eller har vært, feil eller skader på det elektriske anlegget?

♦ **Nei, ikke som jeg kjenner til**

23. Vet du om det er gjort arbeid på det elektriske anlegget, enten av deg eller tidligere eiere?

♦ **Ja**

Faglært arbeid:



1.

Hvilket år ble jobben fullført?: 2026

Firmanavn: Viken Elektro AS

Beskrivelse av arbeidet: I forbindelse med installasjon av ny stekeovn på kjøkkenet ble en stikkontakt flyttet. Arbeidet ble utført av Viken Elektro AS.

Eiendommen og omgivelsene

24. Vet du om bruken av eiendommen eller området rundt kan endres av foreslåtte eller vedtatte reguleringsplaner, nabovarsel, offentlige vedtak eller lignende?

• **Nei, ikke som jeg kjenner til**

25. Vet du om det finnes kommunale pålegg, heftelser eller krav knyttet til eiendommen eller boligen?

• **Nei, ikke som jeg kjenner til**

26. Vet du om boligen eller eiendommen har blitt endret eller bygget ut etter opprinnelig byggeår, enten av deg eller tidligere eiere?

• **Ja**

Som tidligere nevnt, så utvidet vi platting i hagen og bygget ekstern bod i 2015.

Er tiltaket godkjent av kommunen?

• **Nei, ikke som jeg kjenner til**

27. Vet du om kjelleren eller loftet er innredet etter opprinnelig byggeår, enten av deg eller tidligere eiere?

• **Nei, ikke som jeg kjenner til**

28. Vet du om det mangler midlertidige brukstillatelser eller ferdigattester fra kommunen?

• **Nei, ikke som jeg kjenner til**

29. Vet du om det har vært flom, ras, skred eller lignende på eiendommen, eller om den ligger i et fareområde?

• **Nei, ikke som jeg kjenner til**

30. Har eiendommen utleiedel, for eksempel en leilighet, hybel eller lignende?

• **Nei, ikke som jeg kjenner til**

31. Består boligen av flere, selvstendige boenheter?

• **Nei, ikke som jeg kjenner til**

32. Vet du om det er gjort radonmåling på eiendommen, enten av deg eller tidligere eiere?

• **Ja**

Radonmåling ble gjennomført mellom november 2023 og februar 2024. Høyeste måleverdi var 15 Bq/m³. Målt årsmiddelverdi var 11 Bq/m³ som er betydelig under Direktoratet for strålevern og atomsikkerhet sin anbefalte tiltaksgrense på 100 Bq/m³. Se vedlagte rapport fra Radonova.

33. Vet du om det finnes skaderapporter, tilstandsvurderinger, boligsalgsrapporter eller om det er utført målinger for boligen?

• **Ja**



Se vedlagt rapport fra skadedyrfirma i forbindelse med bekjempelse av skjeggkre.

34. Vet du om noe i nabolaget som kan være plagsomt eller ubehagelig for kjøperen?

♦ **Nei, ikke som jeg kjenner til**

35. Vet du om du selv eller sameiet/borettslaget/laget/selskapet er innblandet i uenigheter eller konflikter rundt eiendommen?

♦ **Nei, ikke som jeg kjenner til**

36. Vet du om det finnes planer, vedtak eller forslag som kan føre til økte utgifter, som festeavgift, fellesutgifter, fellesgjeld eller kommunale avgifter?

♦ **Nei, ikke som jeg kjenner til**

Generelt

37. Har boligen garasje eller øvrige tilleggsbygninger?

♦ **Ja**

Vet du om det feil eller skader ved garasje eller øvrige tilleggsbygninger?

♦ **Ja**

Vi har garasje i kjelleren av et eksternt leilighetsbygg hvor det har vært noe utfordringer med lekkasje fra taket. Vi har ikke merket noe til dette på vår garasjeplass eller i tilhørende bod. Noen utbedringer har vært gjort. Saken håndteres av sameiet.

Er det gjort tiltak, eller er feilen/skaden utbedret?

♦ **Nei, ikke som jeg kjenner til**

38. Vet du om det er gjort arbeid på eiendommen som ikke er nevnt i de andre spørsmålene?

♦ **Nei, ikke som jeg kjenner til**

39. Vet du om det er, eller har vært, feil på tilbehør som følger med eiendommen?

♦ **Nei, ikke som jeg kjenner til**

40. Er det bestilt Norgespris på strøm?

Ja. Norgespris er en statlig ordning som gir husholdninger tilbud om strøm til fast pris på 50 øre pr. kilowattime (prisen gjelder frem til 31. Desember 2026). Ordningen gjelder både boliger og fritidsboliger. Når en bolig med Norgespris bytter eier, vil ny eier fortsatt være bundet til Norgespris ut bindingstiden. Les mer på Regjeringens nettsider.

41. Har du andre opplysninger om boligen eller eiendommen, utover det du har svart?

♦ **Nei, ikke som jeg kjenner til**



Bolig selges med boligselgerforsikring

Selger har kjøpt Fremtind boligselgerforsikring.

Boligselgerforsikringen dekker mangler som selger er ansvarlig for etter avhendingsloven, med de unntakene som følger av forsikringsvilkårene.

Hvis du oppdager noe du mener kan være en mangel, må du reklamere til Fremtind innen to måneder etter at du oppdaget, eller burde oppdaget, forholdet. Dette gjør du på fremtind.no.

Husk at du som kjøper ikke må begynne å utbedre forholdet før du har fått svar på reklamasjonen. Da kan du som kjøper miste retten til å reklamere over forholdet. Du har likevel en plikt til å begrense en eventuell skade - for eksempel ved å tørke opp vannsøl etter en vannlekkasje og sørge for at lekkasjen stopper.

Nabolagsprofil

Blomsterstykket 47 - Nabolaget Vollen - vurdert av 99 lokalkjente

Nabolaget spesielt anbefalt for

- Familier med barn
- Etablerere
- Husdyreiere



Offentlig transport

Skjæret	5 min	🚶
Linje 250, 250E, 250N, 260, 260E	0.5 km	
Gullhella stasjon	8 min	🚗
Linje L1	4.2 km	
Oslo S	29 min	🚗
Totalt 24 ulike linjer	27.1 km	
Oslo Gardermoen	1 t	🚗

Skoler

Vollen Montessoriskole (1-7 kl.)	18 min	🚶
91 elever, 5 klasser	1.4 km	
Arnestad skole (1-7 kl.)	18 min	🚶
419 elever, 20 klasser	1.6 km	
Blakstad skole (1-7 kl.)	5 min	🚗
300 elever, 14 klasser	2.7 km	
Vettre skole (1-7 kl.)	5 min	🚗
324 elever, 18 klasser	3.1 km	
Vollen ungdomsskole (8-10 kl.)	20 min	🚶
268 elever, 15 klasser	1.8 km	
Bleiker videregående skole	8 min	🚗
460 elever, 32 klasser	5.5 km	
Asker videregående skole	10 min	🚗
486 elever	5.8 km	



Opplevd trygghet

Veldig trygt 93/100



Kvalitet på skolene

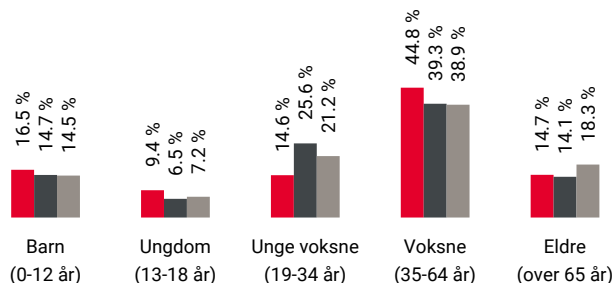
Veldig bra 87/100



Naboskapet

Godt vennskap 77/100

Aldersfordeling



Område	Personer	Husholdninger
Vollen	3 198	1 241
Oslo og omegn	999 185	490 708
Norge	5 425 412	2 654 586

Barnehager

Vollen Montessoribarnehage (1-6 år)	18 min	🚶
80 barn	1.4 km	
Østenstad menighetsbarnehage (1-5 år)	20 min	🚶
18 barn	1.7 km	
Nilsemarka barnehage (1-5 år)	21 min	🚶
90 barn	1.7 km	

Dagligvare

Rema 1000 Vollen	11 min	🚶
PostNord	1 km	
Bunnpris Blakstad	20 min	🚶
Post i butikk, PostNord, søndagsåpent	1.8 km	



Innholdet i nabolagsprofilen er hentet fra ulike datakilder, og feil eller mangler kan forekomme. Vurderinger og sitater er innhentet på web og gir uttrykk for hvordan naboene vurderer nabolaget. FINN.no AS kan ikke holdes ansvarlig for feil/mangler i profilen. Copyright © Finn.no AS 2026

Primære transportmidler



1. Egen bil



2. Båt/ferge



Turmulighetene

Nærhet til skog og mark 93/100



Støynivået

Lite støynivå 91/100



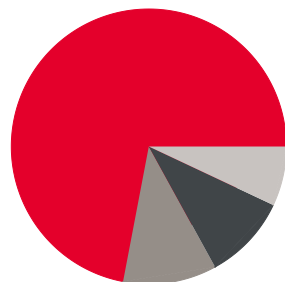
Kvalitet på barnehagene

Veldig bra 90/100

Sport

	Gislebanen ballbinge Ballspill	17 min	1.3 km
	Øvre Isveien balløkke Ballspill	17 min	1.4 km
	Feel24 Vollen	8 min	
	Actic Slemmestad	6 min	

Boligmasse



- 72% enebolig
- 10% rekkehus
- 11% blokk
- 7% annet

«Luft og sjø. Oslofjordens
fineste kystby.»

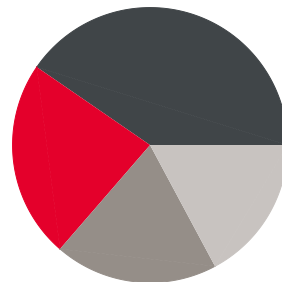
Sitat fra en lokalkjent



Varer/Tjenester

	Rortunet Senter	7 min
	Vollen Apotek	11 min

Aldersfordeling barn (0-18 år)



- 23% i barnehagealder
- 40% 6-12 år
- 19% 13-15 år
- 17% 16-18 år

Familiesammensetning

Par m. barn



Par u. barn



Enslig m. barn



Enslig u. barn



Flerfamilier

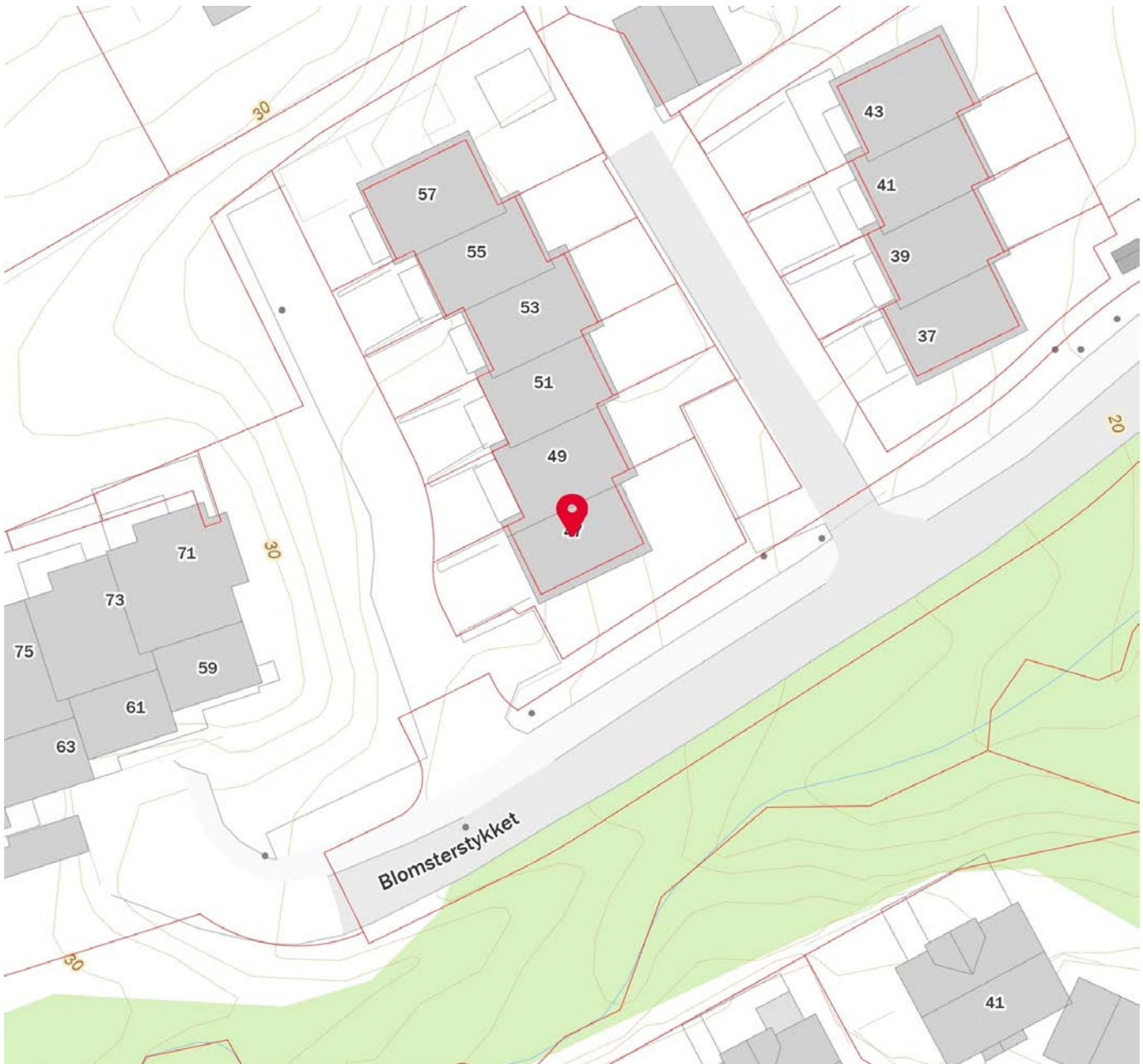


0% 47%

- Vollen
- Oslo og omegn
- Norge

Sivilstand

		Norge
Gift	40%	33%
Ikke gift	50%	54%
Separert	7%	9%
Enke/Enkemann	3%	4%



Innholdet i nabolagsprofilen er hentet fra ulike datakilder, og feil eller mangler kan forekomme. Vurderinger og sitater er innhentet på web og gir uttrykk for hvordan naboene vurderer nabolaget. FINN.no AS kan ikke holdes ansvarlig for feil/mangler i profilen. Copyright © Finn.no AS 2026



Adresse

Blomsterstykket 47, 1390 VOLLEN

Dato for energimerking

12.04.2026

Merkenummer

Energiattest-2026-280124

Bygningskategori

Småhus

Bygningsnummer

300087842

Gårdsnummer

64

Bruksnummer

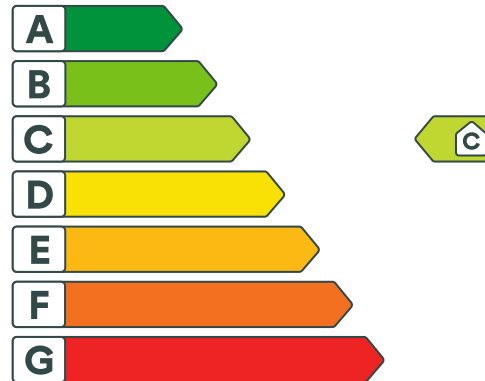
124

Seksjonsnummer

13

Bruksenhetsnummer

H0101



Energikarakteren

Energikarakteren angir hvor energieffektiv boligen er, inkludert oppvarmingsanlegget. Energikarakteren er beregnet ut fra den typiske energibruken for boligtypen. Beregningene er gjort ut fra normal bruk ved et gjennomsnittlig klima. Det er boligens energimessige standard og ikke bruken som bestemmer energikarakteren. Boligdata i denne attesten er beregnet ut fra opplysninger som er gitt av boligeier. Der opplysninger ikke er oppgitt, brukes typiske standardverdier for den aktuelle bygningstypen.



Boliginformasjon

Byggeår

2012

Bygningstype

Rekkehus

Bruksareal

90,0 m²

Oppvarmet bruksareal

90,0 m²

Oppvarmet etasje

2

Bygningsmateriale

Tre

Oppvarming

Elektrisitet, Ved

Ventilasjon

Balansert ventilasjon



Energi

Beregnet vektet levert energi i normert klima er et nøkkeltall for å vurdere en bygnings energieffektivitet, der ulike energibærere (strøm, fjernvarme, varmepumpe) vektet ulikt.

Beregnet vektet levert energi i normert klima

Pr. KVM pr. år

129,89 kWh/m²

Beregnet levert energi i lokalt klima

Pr. KVM pr. år

139,61 kWh/m²

Totalt levert pr. år

13 001 kWh



Blomsterstykket 47, 1390 VOLLEN



Detaljering

Bygningsform Nei	Vegger Nei
Vindu Nei	Gulv Nei
Takkonstruksjon Nei	Ytterdører Nei
Energibruk Nei	Lekkasjetall Nei
Solceller Nei	



Blomsterstykket 47, 1390 VOLLEN



Tiltak

Brukertiltak

Tiltak 1: Slå el.apparater helt av

Elektriske apparater som har stand-by modus trekker strøm selv når de ikke er i bruk, og må derfor slås helt av.

Tiltak 2: Luft kort og effektivt

Ikke la vinduer stå på gløtt over lengre tid. Luft heller kort og effektivt, da får du raskt skifta lufta i rommet og du unngår nedkjøling av gulv, tak og vegger.

Tiltak 3: Tiltak utendørs

Monter urbryter (koblingsur) på motorvarmeren slik at den ikke står på mer enn nødvendig. Skift til sparepærer. Sparepærer på 5, 7, 11, 15, og 20 W tilsvarer glødelamper på henholdsvis 25, 40, 60, 75 og 100 W, og de varer dessuten lenger, 8.000-15.000 timer mot 1.000-2.500 timer for glødelamper. Det kan monteres fotocelle på utebelysningen slik at det automatisk går av/på etter dagslyset/mørket. Eller det kan monteres bevegelsessensor slik at lyset kun går på ved bevegelse og slås av automatisk etter forhåndsinnstilt tid. For snøsmelteanlegg som kun er manuelt styrt av/på eller ift. lufttemperatur kan det installeres automatikk slik at snøsmelteanlegget både er temperatur- og nedbørsstyrt dvs. når det registreres nedbør og kulde samtidig.

Tiltak 4: Fyr riktig med ved

Bruk tørr ved, god trekk, og legg ikke i for mye av gangen. Fyring i åpen peis er mest for kosens skyld. Hold spjeldet lukket når ovnen/peisen ikke er i bruk.

Tiltak 5: Velg hvitevarer med lavt forbruk

Når du skal kjøpe nye hvitevarer så velg et produkt med lavt strømforbruk. Produktene deles inn i energiklasser fra A til G, hvor A er det minst energikrevende. Mange produsenter tilbyr nå varer som går ekstra langt i å være energieffektive. A+ og det enda bedre A++ er merkinger som har kommet for å skille de gode fra de ekstra gode produktene.

Tiltak 6: Bruk varmtvann fornuftig

Bytt til sparedusj hvis du ikke har. For å finne ut om du bør bytte til sparedusj eller allerede har sparedusj kan du ta tiden på fylling av ei vaskebøtte; nye sparedusjer har et forbruk på kun 9 liter per minutt. Ta dusj i stedet for karbad. Skift pakning på dryppende kraner. Dersom varmtvannsberederen har nok kapasitet kan temperaturen i berederen reduseres til 70gr.

Tiltak 7: Vask med fulle maskiner

Fyll opp vaske- og oppvaskmaskinen før bruk. De fleste maskiner bruker like mye energi enten de er fulle eller ikke.

Tiltak 8: Slå av lyset og bruk sparepærer

Slå av lys i rom som ikke er i bruk. Utnytt dagslyset. Bruk sparepærer, spesielt til utelys og rom som er kalde eller bare delvis oppvarmet.

Tiltak 9: Redusér innetemperaturen

Ha en moderat innetemperatur, for hver grad temperatursenkning reduseres oppvarmingsbehovet med 5 %. Mennesker er også varmekilder; jo flere gjester – desto større grunn til å dempe varmen. Ha lavere temperatur i rom som brukes sjelden eller bare deler av døgnet. Montér tetningslister rundt trekkfulle vinduer og dører (kan sjekkes ved bruk av myggspiral/røyk eller stearinlys). Sett ikke møbler foran varmeovner, det hindrer varmen i å sirkulere. Trekk for gardiner og persienner om kvelden, det reduserer varmetap gjennom vinduene.

Tiltak 10: Følg med på energibruken i boligen

Gjør det til en vane å følge med energiforbruket. Les av måleren månedlig eller oftere for å være bevisst energibruken. Ca halvparten av boligens energibruk går til oppvarming.

Tiltak 11: Spar strøm på kjøkkenet

Ikke la vannet renne når du vasker opp eller skyller. Bruk kjeler med plan bunn som passer til platen, bruk lokk, kok ikke opp mer vann enn nødvendig og slå ned varmen når det har begynt å koke. Slå av kjøkkenventilatoren når det ikke lenger er behov. Bruk av microbølgeovn til mindre mengder mat er langt mer energisparende enn komfyren. Tin frossenmat i kjøleskapet. Kjøøl - og frys skal avrimes ved behov for å hindre unødvendig energibruk og for høy temperatur inne i skapet / boksen (nye kjølekap har ofte automatisk avriming). Fjern støv på kjøleribber og kompressor på baksiden. Slå av kaffetraker når kaffen er ferdig traktet og bruk termos. Oppvaskmaskinen har innebygde varmeelementer for oppvarming av vann og skal kobles til kaldvannet, kobles den til varmtvannet øker energibruken med 20 - 40 % samtidig som enkelte vaske - og skylleprosesser foregår i feil temperatur.

Tiltak utendørs

Tiltak 12: Termostat- og nedbørsstyring av snøsmelteanlegg

Snøsmelteanlegget er kun manuelt styrt, eller styres kun etter lufttemperatur. Det installeres automatikk slik at snøsmelteanlegget både er temperatur- og nedbørsstyrt. Det kan være i form av en temperatur- og snøføler i bakken, med temperatur - og fuktføler i luften. Snøsmelteanlegget aktiveres kun ved behov dvs. når det registreres nedbør og kulde samtidig.

Tiltak 13: Montere automatikk på utebelysning

Det kan monteres fotocelle på utebelysningen slik at det automatisk går av/på etter dagslyset/mørket. Eller det kan monteres bevegelsessensor slik at lyset kun går på ved bevegelse og slås av automatisk etter forhåndsinnstilt tid.

Tiltak 14: Montere urbryter på motorvarmer

Det monteres urbryter (koblingsur) på motorvarmeren slik at den ikke står på mer enn nødvendig.

Tiltak 15: Skifte til sparepærer på utebelysning

Sparepærer på 5, 7, 11, 15, og 20 W tilsvarer glødelamper på henholdsvis 25, 40, 60, 75 og 100 W. Sparepærer gir like mye lys som vanlige glødelamper, men bruker bare rundt 20% av energien. De varer dessuten lenger, 8.000-15.000 timer mot 1.000 - 2.500 timer for glødelamper.

Tiltak på elektriske anlegg

Tiltak 16: Tidsstyring av elektrisk gulvvarme / takvarme

For gulvvarme eller takvarme med styringsenhet m/termostat kan det vurderes utskiftning til ny styringsenhet med kombinert termostat- og tidsstyring. Dersom mange slike styringsenheter og/eller panelovner skiftes ut bør det vurderes et system hvor temperatur og tidsinnstillinger i ulike rom i boligen styres fra en sentral enhet. Merk at flere vanlige typer termostater også har mulighet for tidsstyring i form av aktivering av programfunksjonsknapp bak deksel, se medfølgende bruksanvisning.

Tiltak 17: Temperatur- og tidsstyring av panelovner

Evt. eldre elektriske varmeovner uten termostat skiftes ut med nye termostatregulerte ovner med tidsstyring, eller det ettermonteres termostat / spareplugg på eksisterende ovn. Dersom mange ovner skiftes ut bør det vurderes et system hvor temperatur og tidsinnstillinger i ulike rom i boligen styres fra en sentral enhet.



Om grunnlaget for energimerket

Enova er ansvarlig for energimerkeordningen. Energimerket beregnes på grunnlag av oppgitte opplysninger om boligen. For informasjon som ikke er oppgitt, brukes typiske standardverdier for den aktuelle bygningstypen fra tidsperioden den ble bygd i. Beregningsmetodene for energikarakteren baserer seg på NS 3031.

<https://www.enova.no/energimerking>



Spørsmål om energiattesten

Spørsmål om energiattesten, energimerkeordningen eller gjennomføring av energieffektivisering og tilskuddsordninger kan rettes til Enova Svarer.

For ytterligere råd og veiledning om effektiv energibruk se våre nettsider.

<https://www.enova.no>

VIA
Radonmannen AS

RAPPORT ER SENDT TIL
Kristin Ilestad

Kristin Ilestad
BLOMSTERSTYKKET 47
1390 VOLLEN
NORWAY

RAPPORT - MÅLING AV RADON

Beskrivelse av målingen

Målingen er gjennomført med lukket sporfilm. For målemetode, se baksiden.
De ankom Radonova Laboratories og ble forbehandlet **2024-02-27**.
De ble analysert **2024-03-03**.

Opplysninger om eiendommen

Opplysningene er framskaffet av **Kristin Ilestad** som også står inne for at måleveiledningen ble fulgt.

ADRESSE FOR MÅLING
Blomsterstykket 47
1390 Vollen

Høyeste årsmiddelverdi

11 Bq/m³

11 BECQUEREL PER KUBIKKMETER LUFT

Høyeste måleverdi

15 Bq/m³

15 BECQUEREL PER KUBIKKMETER LUFT

Informasjon om måleverdi, årsmiddelverdi og grenseverdier, se baksiden.

GÅRDSNR:	BRUKSNR:	BYGNINGSTYPE: Rekkehus	BYGGEÅR:	KJELLERTYPE:
BYGGEMATERIALE GRUNNMUR:	DRIFTTID VENT (H/D):			

Målt radonkonsentrasjon

SPORFILM	MÅLEPERIODE	BETEGNELSE	TYPE ROM	ETASJE	VENTILASJON	MÅLEVERDI	ÅRSMIDDELVERDI
100 765 866 [Radtrak ^{3®}]	2023-11-19 – 2024-02-20	Stue	Stue	1	Balansert ventilasjon	15 ± 8 Bq/m ³	11 Bq/m ³
100 433 135 [Radtrak ^{3®}]	2023-11-19 – 2024-02-20	Kjøkken	Annet oppholdsrom	1	Balansert ventilasjon	15 ± 8 Bq/m ³	11 Bq/m ³
104 005 368 [Radtrak ^{3®}]	2023-11-19 – 2024-02-20	Soverom - barnerom	Soverom	Kjeller	Balansert ventilasjon	11 ± 8 Bq/m ³	8 Bq/m ³
105 439 384 [Radtrak ^{3®}]	2023-11-19 – 2024-02-20	Soverom	Soverom	Kjeller	Balansert ventilasjon	15 ± 8 Bq/m ³	11 Bq/m ³

Kommentar til målingen

Susanne Niklasson (Elektronisk signatur)

Underskrift av analyseansvarlig ved Radonova Laboratories
Denne rapport får kun gjengis i sin helhet, om ikke laboratoriet som har utarbeidet den, skriftlig har godkjent noe annet på forhånd.



ADRESSE
Radonova Laboratories
Södra Depågatan 2
SE-754 54 UPPSALA, SWEDEN

POSTADRESSE
Radonova Laboratories
Box 6522
SE-751 38 UPPSALA, SWEDEN

KONTAKTINFORMASJON
45 85 07 00
kundeservice@radonova.no
www.radonova.no

FIRMAINFORMASJON
Org nr: 556690-0717
VAT nr: SE556690071701
Bank giro: 987-5030

Måling av radon

Måling av radon i inneluft gjøres ved hjelp av sporfilmметоден. Stråling fra radon og radondøtre (alfapartikler), har evnen til å påføre mikroskopiske skader eller "spor" i visse typer materialer. Disse sporene gjøres synlige gjennom kjemisk etsing. Et avansert mikroskop leser tettheten av spor som igjen gir gjennomsnittlig radonkonsentrasjon i måleperioden. Radonkonsentrasjonen i inneluft kan variere mye over tid, men det samlet eksponering over lang tid som har betydning for helseisikoen.

Målt radonkonsentrasjon

Måleverdi er gjennomsnittlig radonkonsentrasjon i måleperioden. For hver måleverdi er det oppgitt en usikkerhet (95% konfidensnivå). En verdi på f. eks. $100 \pm 20 \text{ Bq/m}^3$ betyr at radonkonsentrasjonen med stor sannsynlighet ligger i intervallet $80 - 120 \text{ Bq/m}^3$, men med 100 Bq/m^3 som den mest sannsynlige verdi. Den minste detekterbare aktivitetskonsentrasjonen (MDA) for en måleperiode på 3 måneder er 10 Bq/m^3 . Resultatene gjelder kun for de mottatte prøvene.

Årsmiddelverdi

Årsmiddelverdien er det mest sannsynlige gjennomsnittet for et helt år. Radonkonsentrasjonen er vanligvis høyere om vinteren enn om sommeren. Derfor korrigeres målt radonkonsentrasjon med årstidsfaktorer gitt av Direktoratet for strålevern og atomsikkerhet (DSA). Det er årsmiddelverdien som skal sammenliknes med tiltaksgrenser og relevante lovkrav, f.eks. ved utleie av bolig (strålevernforskriften) og nybygg (byggteknisk forskrift).

Tiltaksgrense på 100 Bq/m^3

DSA anbefaler at effektive radonreducerende tiltak iverksettes så snart som mulig for å senke radonnivåene hvis årsmiddelverdi i oppholdsrom er høyere enn 100 Bq/m^3 . Dersom målinger avdekker radonnivåer som ligger under tiltaksgrensen, men hvor det anses som mulig å oppnå en vesentlig reduksjon av nivåene gjennom gitte tiltak, bør slike tiltak iverksettes.

Grenseverdi på 200 Bq/m^3

Begrepet grenseverdi defineres som den grensen som DSA vurderer at alle oppholdsrom i alle bygninger bør tilfredsstillе. Dersom radonmålinger avdekker årsmiddelverdier høyere enn grenseverdien, anbefales det tiltak, helt inntil radonkonsentrasjonene er så lave som praktisk mulig og under grenseverdien.

Radonnivå i brukstiden

For skoler, barnehager og arbeidsplasser med balansert ventilasjon, kan det være nødvendig å gjennomføre trinn 2-målinger for å beregne radonnivået i brukstiden.

Koder for urapporterte detektorer

DNR	Ikke rapportert – Ikke returnert
VTW	Ikke rapportert – Synlig manipulert
FBD	Ikke rapportert – Skadet ved retur
LIL	Ikke rapportert – Skadet i laboratoriet
DTO	Ikke rapportert – For gammel for analyse

Målemetodebeskrivelser brukt da rapporten ble opprettet

ISO 11665-4:2021, Measurement of radioactivity in the environment — Air: radon-222
Statens strålevern, 2013, Måleprosedyre for radon i boliger
Statens strålevern, 2015, Måleprosedyre for radon i skoler og barnehager

Signatur på rapporten

Ved signatur på rapporten bekrefter den analyseansvarlige hos Radonova Laboratories at analyse og beregninger er utført i henhold til DSAs prosedyrer og oppfyller SWEDACs krav. Ved elektronisk signatur må den analyseansvarlige oppgi et personlig passord i hvert enkelt tilfelle. På rapporten er det også oppgitt om den personen som har plassert ut detektorene, har attestert at Radonova Laboratorys anvisning er fulgt.

Akkreditering

Målingen er utført i henhold til DSAs «Måleprosedyre for radon i boliger», utgitt 2013 eller «Måleprosedyre for radon i skoler og barnehager», utgitt 2015. (Denne er også egnet for øvrige arbeidsplasser.) Radonova Laboratories er akkreditert (nr. 1489) av SWEDAC til å utføre målinger av radonkonsentrasjonen etter disse metodene. Analyseutstyret kontrolleres daglig og det kalibreres reg



ADRESSE
Radonova Laboratories
Södra Depågatan 2
SE-754 54 UPPSALA, SWEDEN

POSTADRESSE
Radonova Laboratories
Box 6522
SE-751 38 UPPSALA, SWEDEN

KONTAKTINFORMASJON
45 85 07 00
kundeservice@radonova.no
www.radonova.no

FIRMAINFORMASJON
Org nr: 556690-0717
VAT nr: SE556690071701
Bank giro: 987-5030

Mamen-Lund, Engh, Salvesen & Partners AS
Aktiv avd. Asker v/Mathias Carlsen
Bankveien 11, 1373 ASKER
E-post: mathias.carlsen@aktiv.no

Deres ref.: 1110260070 . Vår ref.: 7187-1-13

Dato: 30.03.2026

Megleropplysninger

Boligselskap: Blomsterstykket I Boligsameie
Organisasjonsnr: 911897938
Seksjonseier: Ilestad, Kristin
Medeier: Williams, Kevin Chase
Leilighetsnummer: 13
Adresse: Blomsterstykket 47, 1390 VOLLEN
Seksjonsnummer: 13
Gnr. 64
Bnr. 124

Opplysninger om boligselskapet:

- Forkjøpsrett: Nei
- Styregodkjenning: Nei
- Forsikret hos: If Skadeforsikring Nuf- polisnummer 596727.
- Mulighet for individuell nedbetaling på hele eller deler av fellesgjeld: Nei
- Sikringsordning: Nei
- Selskapets vedtekter kan inneholde bestemmelser om styregodkjennelse ved overdragelse og/eller bruksoverlating, samt eventuelt andre bestemmelser/begrensninger av betydning. Se også selskapets husordensregler for eventuelle bestemmelser om husdyrhold og lignende.
- Månedlige felleskostnader som ikke er spesifiserte, dekker boligselskapets driftskostnader. For ytterligere spesifisering, vennligst se regnskapet i årsrapporten.
- Påkostninger/utbedringer i boligselskapet: Se årsrapporten.
- Vi gjør oppmerksom på at innkallingen kan gjelde for et møte som ikke er avholdt. Protokoll må eventuelt etterbestilles. Vi tar forbehold om at regnskapet blir godkjent av årsmøte.

Kabel tv, -kat 147, øker til kr 495 fom 1.juli 2022 Felleskostnader øker med 4% fom 1. februar 2022. Garasjeplasser i egen garasjekjeller er tinglyst som tilleggsdeler til seksjonene. Tillegg til felleskostnadene; Kabel-TV reguleres årlig etter vedtak i styret. Årsmøte vedtok 25.04.17 å opprette et vedlikeholdsfond som skal kreves inn som et månedlig beløp over felleskostnadene fra og med 1.7.2017. Fordeles iht. eierbrøken på den enkelte seksjon. Seksjon 1-12 faktureres vannavgift årlig fra sameiet. Øvrige seksjoner betaler direkte til kommunen.

Selskapets totale lån og vilkår:

Ingen lån registrert på selskap.

Økonomiske opplysninger om leiligheten:

Totale felleskostnader pr. Månedlig intervall: 3 594,00,-

Herav:

	Pr. dags dato	Evt. fremtidig endring:
Parkering	183,00	
Vedlikeholdsfond	601,00	
Felleskostnader	2 282,00	
TV/bredbånd	528,00	

Ved oppgjør bes megler ta kontakt med OBOS Innbetalingservice per tlf. 22 86 56 25 eller e-post restanseforesporsel@obos.no for å få oppgitt eventuelle utestående felleskostnader/andre heftelser iht. boligselskapets legalpant. Selger er ansvarlig for felleskostnadene i overtakelsesmåneden, med mindre overtakelsen skjer den 1. i måneden. Vi forutsetter at kjøper og selger gjør opp seg imellom for oppgjørsmåneden.

Ligningsposter pr. 31.12.2025 (med forbehold om endringer):

Ligningsverdi fås på ligningskontoret

Innberetningspliktige inntekter: 1 967,-
Fradragsberettigede kostnader: 0,-
Annen formue: 69 902,-
Gjeld: 0,-

Fellesgjeld, kapitalkostnader og eventuell avdragsfrihet:

Ingen lån registrert for leilighet.

Kontaktinformasjon:

Ved ytterligere spørsmål angående fellesgjeld, bes megler vennligst ta kontakt med rådgiver Jan Kenneth Dokken pr. e-post: jan.kenneth.dokken@obos.no eller telefon: 22 86 55 13.

Annen informasjon:

Opplysninger gitt i dette brev er basert på de opplysninger forretningsfører har på tidspunktet for avgivelsen. Selger og megler må kontrollere de tall som framgår av dette brev mot den informasjon han selv sitter inne med, særlig tidligere ligningsoppgaver. Dersom det oppdages avvik mellom oppgitte beløp i dette brevet og det som fremgår av andre dokumenter selger har, så må dette meldes skriftlig inn til forretningsfører i god tid før salget. Det må henvises til hvilke dokumenter det er avvik mellom. Forretningsfører aksepterer intet erstatningsansvar for feil i de gitte opplysninger med mindre det er utvist grov uaktsomhet.

Melding fra megler ved salg:

Ved krav om styregodkjennelse av ny eier sendes søknad til styret v/Simen Johannes Malerbakken, e-post: blomsterstykket1@styrerommet.no

Melding om ny eier sendes samtidig OBOS Eiendomsforvaltning AS pr. e-post: eierskifte@obos.no.

Meldingen må inneholde kjøpers navn, nåværende adresse, fødsels- og personnummer, overtakelsesdato samt selgers nye adresse. Vi ber også om å få oppgitt kjøpers e-postadresse og mobilnummer. Er det flere kjøpere må vi få tilsvarende informasjon pr. kjøper.

Vi gjør oppmerksom på at all informasjon som sendes pr. e-post bør krypteres og sendes på en sikker måte.

Elektronisk kommunikasjon:

Styret/OBOS Eiendomsforvaltning vil kommunisere med eierne elektronisk (pt via Vibbo, e-post, SMS) med mindre eieren har reservert seg mot dette. Reservasjon skjer på Vibbo, der det under «min profil» vil være en knapp for reservasjon. Har du flere eieforhold og ønsker du å reservere deg, må du gjøre dette pr eieforhold.

Alternativt kan boligeier sende krav om reservasjon til reservasjon.oef@obos.no

Priser og gebyrer p.t.:

Eierskiftegebyr er kr 6 725,- inkl. mva. Faktura ettersendes når eierskiftet er registrert. Vennligst vent med betaling til denne er mottatt, da KID nummer må oppgis ved betaling. Vi gjør oppmerksom på at det kan påløpe ytterligere kostnader i forbindelse med eventuell overføring av garasje, parkering eller lignende forhold.

Vi ser fram til et hyggelig samarbeid.

Vennlig hilsen OBOS Eiendomsforvaltning AS

Eierskiftetjenester 2026



Tjenester	Pris inkludert mva.
Megleropplysninger i Ambita Infoland:	
Meglerpakke 1 med energimerke	4 950 kr
Meglerpakke 1	4 375 kr
Meglerpakke 2	3 125 kr
Hastegebyr (tillegg til ordinært gebyr)	1 250 kr
Enkeltprodukter i Ambita Infoland:	
Pantattest Boligaksjeselskap	410 kr
Årsmelding/protokoll/vedtekter/husordensregler	550 kr
Eierskifter:	
Borettslag / Sameier	6 725 kr
Boligaksjeselskap m/transportgebyr	10 500 kr
Påfør/fjern medeier og overføring til slektning i BRL/sameier/boligAS	5 044 kr
Forkjøpsrettsgebyr der OBOS avklarer	8 406 kr
Forkjøpsrettsgebyr der styret avklarer	6 725 kr
Administrasjon:	
Parkeringsplass, uten dokumenter	850 kr
Parkeringsplass, inkl. dokumentbehandling	1 700kr
Notering:	
Noteringsgebyr Boligaksjeselskap	4 150 kr
Andre tjenester:	
Mortifikasjon (i tillegg til 0,8 R til byfogden) (Rettsgebyret er kr 1 345, og 0,8 R = kr 1 076)	6 250 kr + 1 076 kr



Årsmøte 2025

Innkalling

S.nr. 7187

BLOMSTERSTYKKET I BOLIGSAMEIE

Velkommen til årsmøte i BLOMSTERSTYKKET I BOLIGSAMEIE

Innkallingen inneholder alle sakene som skal behandles på årsmøtet. Styret håper du leser gjennom heftet og viser din interesse ved å delta på årsmøtet.

Dato for årsmøtet:

31. mars 2025 kl. 19:00, Huset i Vollen.

Hvem kan stemme på årsmøtet?

Alle eiere har rett til å delta i møte med forslags-, tale- og stemmerett.

- Eiers ektefelle, samboer eller et annet medlem i husstanden har også rett til å være til stede og til å uttale seg.
- En stemme avgis pr. eierandel.
- Eieren kan ta med seg en rådgiver til møte. Rådgiveren har bare rett til å uttale seg dersom et flertall på årsmøtet tillater det.
- Eieren kan møte ved fullmektig.

Registreringsblanketten leveres i utfylt stand ved inngangen.

Annen informasjon

Vi ber samtlige se på sak 6 og tenke seg nøye om.

Det er klokt å ha en intern kandidat, styret ber derfor samtlige beboere om å vurdere en plass i styret.

Dere kan melde dere under møtet.

Saker til behandling

1. Valg av møteleder
2. Valg av protokollvitner
3. Godkjenning av møteinnkallingen
4. Årsrapport og årsregnskap
5. Fastsettelse av honorarer
6. Valg av tillitsvalgte
7. Montering av vannmålere i B1

Med vennlig hilsen,

Styret i BLOMSTERSTYKKET I BOLIGSAMEIE

Sak 1

Valg av møteleder

Krav til flertall:

Alminnelig (50%)

Møtelederen sørger for at møtet blir avviklet etter lovens regler og er ansvarlig for at det føres protokoll. Hvis ikke årsmøtet velger en møteleder eller den foreslåtte møtelederen ikke blir valgt, er det styrets leder som etter loven er møteleder.

Styrets innstilling

Styret innstiller på Simen Malerbakken

Forslag til vedtak

Simen Malerbakken er valgt.

Sak 2

Valg av protokollvitner

Krav til flertall:

Alminnelig (50%)

Valg av to eiere til å signere protokollen.

Styrets innstilling

Styret innstiller på Tine Holmboe og Gustav Norman

Forslag til vedtak

[Navn] og [Navn] er valgt.

Sak 3

Godkjenning av møteinnkallingen

Krav til flertall:

Alminnelig (50%)

Det ble foreslått å godkjenne den måten årsmøtet er innkalt på.

Forslag til vedtak

Møteinnkallingen godkjennes

Sak 4

Årsrapport og årsregnskap

Krav til flertall:

Alminnelig (50%)

- a) Godkjenning av årsrapport og årsregnskap
- b) Styret foreslår overføring av årets resultat til egenkapital.

Forslag til vedtak

Årsrapport og årsregnskap godkjennes. [Årets resultat overføres til egenkapital]

Vedlegg

1. Årsregnskap 2024 7187.pdf
2. 7187 Blomsterstykket 1 Boligsameie.pdf

Sak 5

Fastsettelse av honorarer

Krav til flertall:

Alminnelig (50%)

Godtgjørelse for styret foreslås satt til kr 114 000,-

Forslag til vedtak

Styrets godtgjørelse settes til 114 000,-

Sak 6

Valg av tillitsvalgte

I henhold til Eierseksjonsloven §54 plikter sameiet å ha et styre. Styret skal minst bestå av en leder og to styremedlem.

Gustav Norman er valgt for 2 år i fjor, men ønsker å trekke seg fra styret og vi søker derfor ny kandidat.

Innstilling

Styret har ikke mottatt forslag om kandidater til noen verv, og innstiller derfor på følgende.

Ekstern styreleder
Simen Malerbakken
For to år.

Styremedlem

Tine Holmboe

For to år.

Eksternt innleid kandidat kostnad 30 000,-

Hans Petter Brynildsen

For ett år.

Roller og kandidater

Valg av 1 styreleder Velges for 2 år

Følgende stiller til valg som styreleder:

- Simen Malerbakken

Da det ikke er kommet kandidater til dette vervet innstiller styret på ekstern kandidat.

Valg av 1 styremedlem 1 Velges for 2 år

Følgende stiller til valg som styremedlem 1:

- Tine Holmboe

Tine har i flere år siddet som styremedlem i Blomsterstykket 1 boligsameie og fornyer med dette sitt kandidatur.

Valg av 1 styremedlem 2 Velges for 1 år

Følgende stiller til valg som styremedlem 2:

- Hans Petter Brynildsen

Sak 7

Montering av vannmålere i B1

Forslag fremmet av:

Kim Majlund Nielsen

Krav til flertall:

Alminnelig (50%)

Jeg vil fremme forslag om montering av vannmålere i alle 12 boenhetene i B1. Nå er det ikke en rettferdig fordeling av vann og avløpsregningen, da den blir delt på 12 og ikke etter forbruk på den enkelte leilighet.

Asker kommune opplyser at det skal være montert vannmålere i hver boenhet i kommunen.

Link Asker kommune vann og avløp:

<https://www.asker.kommune.no/vann-og-avlop/vannmaler/ofte-stilte-sporsmal-om-vannmaler/-->

Slik det er nå har den enkelte bebor ikke noen innflytelse på regningen sin, noen bruker mye vann og andre lite.

Det kan være noen som bruker vaskenaskin og oppvaskmaskin hver dag dusjer eller vanner hagen mye eller er mye borte fra leiligheten, slike ting vil gi betydelige utslag på regningen. Dette blir stadig viktigere da Asker kommune har varslet kraftig økning på vann og avløpsavgifter.

Ved montering av vannmålere vil hver enkelt beboer betale etter eget forbruk.

Hver boenhet betaler selv for montering, hvis årsmøtet ikke bestemmer noe annet.

Forslag til vedtak

Det blir montert vannmålere i alle leiligheter i B1, årsmøtet bestemmer om den enkelte seksjonseier betaler selv for installasjon.

Styrets årsrapport

Året 2024 har bestått av flere oppgaver.

Styret har fremforhandlet ny avtale med Telia, som gav oss lavere pris og en bedre tjeneste, dette inkluderte oppgradering av infrastruktur.

Vi har gjennomført dugnad på våren, og gjennomført klipping av busker for å forskjønne utendørsområdet vårt.

.

Tatt hånd om vannlekkasje i garasjen

Byttet ut noen pletter utendørs og håndtert drift og vedlikehold med flere vannlekkasjer og tatt hånd om ny avfallsløsning for matavfall fra Asker kommune.

Det er byttet lamper i trappehuset.

**BLOMSTERSTYKKET I BOLIGSAMEIE
ORG.NR. 911 897 938, KUNDENR. 7187**

RESULTATREGNSKAP

	Note	Regnskap 2024	Regnskap 2023 -	Budsjett 2024	Budsjett 2025
DRIFTSINNEKTER:					
Innkrevde felleskostnader	2	1 008 972	1 004 600	1 089 282	1 271 129
SUM DRIFTSINNEKTER		1 008 972	1 004 600	1 089 282	1 271 129
DRIFTSKOSTNADER:					
Personalkostnader	3	-14 805	-9 283	-15 722	-16 074
Styrehonorar	4	-105 000	-65 833	-111 500	-114 000
Revisjonshonorar	5	-7 375	-7 375	-9 250	-10 000
Forretningsførerhonorar		-61 503	-58 488	-63 000	-67 000
Konsulenthonorar	6	-728	-1 719	-10 000	-2 500
Drift og vedlikehold	7	-144 474	-188 132	-157 000	-185 000
Forsikringer		-113 303	-103 107	-113 500	-125 000
Kommunale avgifter	8	-85 658	-82 611	-191 800	-228 400
Energi/fyring		-26 792	-28 314	-35 000	-35 000
TV-anlegg/bredbånd		-137 603	-147 726	-187 000	-170 000
Andre driftskostnader	9	-114 524	-107 324	-160 000	-126 500
SUM DRIFTSKOSTNADER		-811 764	-799 910	-1 053 772	-1 079 474
DRIFTSRESULTAT		197 208	204 690	35 510	191 655
FINANSINNEKTER/-KOSTNADER:					
Finansinntekter	10	47 051	30 299	0	10 000
RES. FINANSINNT./-KOSTNADER		47 051	30 299	0	10 000
ÅRSRESULTAT		244 259	234 989	35 510	201 655
Overføringer:					
Til opptjent egenkapital		244 259	234 989		

**BLOMSTERSTYKKET I BOLIGSAMEIE
ORG.NR. 911 897 938, KUNDENR. 7187**

BALANSE

	Note	2024	2023
EIENDELER			
OMLØPSMIDLER			
Restanser på felleskostnader		108	239
Forskuddsbetalte kostnader		40 144	42 671
Andre kortsiktige fordringer	11	111 251	143 363
Driftskonto OBOS-banken		183 638	87 487
Sparekonto OBOS-banken		409 851	395 506
Sparekonto OBOS-banken II		962 158	730 466
SUM OMLØPSMIDLER		1 707 150	1 399 733
SUM EIENDELER		1 707 150	1 399 733
EGENKAPITAL OG GJELD			
EGENKAPITAL			
Opptjent egenkapital		1 633 148	1 388 889
SUM EGENKAPITAL		1 633 148	1 388 889
GJELD			
KORTSIKTIG GJELD			
Forskuddsbetalte felleskostnader		6 822	3 477
Leverandørgjeld		67 180	7 367
SUM KORTSIKTIG GJELD		74 002	10 844
SUM EGENKAPITAL OG GJELD		1 707 150	1 399 733
Pantstillelse		0	0
Garantiansvar		0	0
Asker, 21.02.2025			
Styret i Blomsterstykket I Boligsameie			
Simen J Malerbakken	Tine Wisth Holmboe	Gustav Norman	

NOTE: 1**REGNSKAPSPRINSIPPER**

Årsregnskapet er satt opp i samsvar med regnskapslovens bestemmelser og god regnskapsskikk for små foretak.

INNETEKTER

Inntektene inntektsføres etter opptjeningsprinsippet.

HOVEDREGEL FOR KLASSIFISERING OG VURDERING AV EIENDELER OG GJELD

Omløpsmidler og kortsiktig gjeld omfatter poster som forfaller til betaling innen ett år. Øvrige poster er klassifisert som anleggsmidler/langsiktig gjeld. Omløpsmidler vurderes til anskaffelseskost. Kortsiktig gjeld balanseføres til nominelt beløp på etableringstidspunktet. Anleggsmidler vurderes til anskaffelseskost, men nedskrives til virkelig verdi dersom verdifallet ikke forventes å være forbigående. Langsiktig gjeld balanseføres til nominelt beløp på etableringstidspunktet. Andre varige driftsmidler balanseføres og avskrives lineært over driftsmidlenes økonomiske levetid.

FORDRINGER

Kundefordringer og andre fordringer er oppført i balansen til pålydende etter fradrag for avsetning til forventet tap. Avsetning til tap gjøres på grunnlag av individuelle vurderinger av de enkelte fordringene.

SKATTETREKKS KONTTO

Selskapet har egen separat skattetrekkkonto i OBOS-banken. Innskuddet tilhører myndighetene og kan ikke disponeres fritt.

NOTE: 2**INNKREVDE FELLESKOSTNADER**

Felleskostnader	599 844
Vedlikeholdsfond	210 000
Kabel-TV	137 280
Garasjeleie	40 920
Heis	20 928
SUM INNKREVDE FELLESKOSTNADER	1 008 972

NOTE: 3**PERSONALKOSTNADER**

Arbeidsgiveravgift	-14 805
SUM PERSONALKOSTNADER	-14 805

Det har verken vært ansatte eller lønnsutbetalinger i selskapet gjennom året. Selskapet er derav ikke pliktig til å ha tjenstepensjonsordning etter lov om obligatorisk tjenstepensjon. Arbeidsgiveravgiften knytter seg til styrehonoraret.

NOTE: 4**STYREHONORAR**

Honorar til styret gjelder for perioden 2023/2024, og er på kr 105 000.

NOTE: 5**REVISJONSHONORAR**

Revisjonshonoraret er i sin helhet knyttet til revisjon og beløper seg til kr 7 375.

NOTE: 6**KONSULENTHONORAR**

Tilleggstjenester, OBOS Eiendomsforvaltning AS	-728
SUM KONSULENTHONORAR	-728

NOTE: 7**DRIFT OG VEDLIKEHOLD**

Drift/vedlikehold bygninger	-29 825
Drift/vedlikehold VVS	-21 045
Drift/vedlikehold utvendig anlegg	-66 326
Drift/vedlikehold heisanlegg	-22 193
Drift/vedlikehold brannsikring	-3 874
Kostnader dugnader	-1 211
SUM DRIFT OG VEDLIKEHOLD	-144 474

NOTE: 8**KOMMUNALE AVGIFTER**

Vann- og avløpsavgift	-6 000
Feieavgift	-5 868
Renovasjonsavgift	-73 790
SUM KOMMUNALE AVGIFTER	-85 658

NOTE: 9**ANDRE DRIFTSKOSTNADER**

Skadedyrarbeid/soppkontroll	-11 814
Diverse leiekostnader/leasing	-1 000
Renhold ved firmaer	-46 335
Snørydding	-45 625
Andre fremmede tjenester	-405
Andre kontorkostnader	0
Kontingenter	-6 600
Bank- og kortgebyr	-2 745
SUM ANDRE DRIFTSKOSTNADER	-114 524

NOTE: 10**FINANSINNTEKTER**

Renter av driftskonto i OBOS-banken	899
Renter av sparekonto i OBOS-banken	46 044
Renter av for sent innbetalte felleskostnader	108
SUM FINANSINNTEKTER	47 051

NOTE: 11**ANDRE KORTSIKTIGE FORDRINGER**

Vannavgift, dekkes av noen seksjoner	111 251
SUM ANDRE KORTSIKTIGE FORDRINGER	111 251



Til årsmøtet i Blomsterstykket I Boligsameie

Uavhengig revisors beretning

Konklusjon

Vi har revidert årsregnskapet for Blomsterstykket I Boligsameie som består av balanse per 31. desember 2024, resultatregnskap for regnskapsåret avsluttet per denne datoen og noter til årsregnskapet, herunder et sammendrag av viktige regnskapsprinsipper.

Etter vår mening

- oppfyller årsregnskapet gjeldende lovkrav, og
- gir årsregnskapet et rettviseende bilde av sameiets finansielle stilling per 31. desember 2024, og av dets resultater for regnskapsåret avsluttet per denne datoen i samsvar med regnskapslovens regler og god regnskapsskikk i Norge.

Grunnlag for konklusjonen

Vi har gjennomført revisjonen i samsvar med International Standards on Auditing (ISA-ene). Våre oppgaver og plikter i henhold til disse standardene er beskrevet nedenfor under Revisors oppgaver og plikter ved revisjonen av årsregnskapet. Vi er uavhengige av sameiet i samsvar med kravene i relevante lover og forskrifter i Norge og International Code of Ethics for Professional Accountants (inkludert internasjonale uavhengighetsstandarder) utstedt av International Ethics Standards Board for Accountants (IESBA-reglene), og vi har overholdt våre øvrige etiske forpliktelser i samsvar med disse kravene. Innhentet revisjonsbevis er etter vår vurdering tilstrekkelig og hensiktsmessig som grunnlag for vår konklusjon.

Øvrig informasjon

Styret (ledelsen) er ansvarlig for øvrig informasjon som er publisert sammen med årsregnskapet. Øvrig informasjon omfatter budsjettall som er presentert sammen med årsregnskapet. Vår konklusjon om årsregnskapet ovenfor dekker ikke øvrig informasjon.

I forbindelse med revisjonen av årsregnskapet er det vår oppgave å lese øvrig informasjon. Formålet er å vurdere hvorvidt det foreligger vesentlig inkonsistens mellom den øvrige informasjonen og årsregnskapet og den kunnskap vi har opparbeidet oss under revisjonen av årsregnskapet, eller hvorvidt øvrig informasjon ellers fremstår som vesentlig feil. Vi har plikt til å rapportere dersom øvrig informasjon fremstår som vesentlig feil. Vi har ingenting å rapportere i så henseende.

Ledelsens ansvar for årsregnskapet

Ledelsen er ansvarlig for å utarbeide årsregnskapet og for at det gir et rettviseende bilde i samsvar med regnskapslovens regler og god regnskapsskikk i Norge. Ledelsen er også ansvarlig for slik intern kontroll som den finner nødvendig for å kunne utarbeide et årsregnskap som ikke inneholder vesentlig feilinformasjon, verken som følge av misligheter eller utilsiktede feil.

Ved utarbeidelsen av årsregnskapet må ledelsen ta standpunkt til sameiets evne til fortsatt drift og opplyse om forhold av betydning for fortsatt drift. Forutsetningen om fortsatt drift skal legges til grunn for årsregnskapet så lenge det ikke er sannsynlig at virksomheten vil bli avviklet.

PricewaterhouseCoopers AS, Dronning Eufemias gate 71, Postboks 748 Sentrum, NO-0106 Oslo
T: 02316, org. no.: 987 009 713 MVA, www.pwc.no

Vedlegg 2 Statsautoriserte revisorer, medlemmer av Den norske Revisorforening og autorisert regnskapsførerselskap 189 Blomsterstykket I Boligsameie.pdf



Revisors oppgaver og plikter ved revisjonen av årsregnskapet

Vårt mål er å oppnå betryggende sikkerhet for at årsregnskapet som helhet ikke inneholder vesentlig feilinformasjon, verken som følge av misligheter eller utilsiktede feil, og å avgi en revisjonsberetning som inneholder vår konklusjon. Betryggende sikkerhet er en høy grad av sikkerhet, men ingen garanti for at en revisjon utført i samsvar med ISA-ene, alltid vil avdekke vesentlig feilinformasjon. Feilinformasjon kan oppstå som følge av misligheter eller utilsiktede feil. Feilinformasjon er å anse som vesentlig dersom den enkeltvis eller samlet med rimelighet kan forventes å påvirke de økonomiske beslutningene som brukerne foretar på grunnlag av årsregnskapet.

For videre beskrivelse av revisors oppgaver og plikter vises det til <https://revisorforeningen.no/revisjonsberetninger>.

Oslo, 27. februar 2025
PricewaterhouseCoopers AS

A handwritten signature in blue ink that reads 'Berit Alstad'.

Berit Alstad
Statsautorisert revisor

Deltagelse på årsmøte 2025

Årsmøtet avholdes 31.03.25

Selskapsnummer: 7187 Selskapsnavn: BLOMSTERSTYKKET I BOLIGSAMEIE

BRUK BLOKKBOKSTAVER

Leilighetsnummer: _____ Navn på eier(e): _____

Signatur: _____

Fullmakt

Eier kan møte ved fullmektig. En fullmakt kan trekkes tilbake når som helst.

Eier gir herved fullmakt til:

Fullmektigens navn: _____



OBOS Eiendoms-
forvaltning AS

Hammersborg torg 1
Postboks 6668, St. Olavs plass
0129 Oslo
Telefon: 22 86 55 00
www.obos.no
E-post: oef@obos.no

Ta vare på dette heftet, du kan få
bruk for det senere, f.eks ved salg
av boligen.

Protokoll til årsmøte 2025 for BLOMSTERSTYKKET I BOLIGSAMEIE

Organisasjonsnummer: 911897938

Møtet ble avholdt 31. mars kl. 19:00, Huset i Vollen.

Antall stemmeberettigede som deltok: 16

Antall stemmeberettigede som deltok med fullmakt: 1

Følgende saker ble behandlet på årsmøtet:

1. Valg av møteleder

Møtelederen sørger for at møtet blir avviklet etter lovens regler og er ansvarlig for at det føres protokoll. Hvis ikke årsmøtet velger en møteleder eller den foreslåtte møtelederen ikke blir valgt, er det styrets leder som etter loven er møteleder.

Styrets innstilling

Styret innstiller på Simen Malerbakken

Forslag til vedtak:

Simen Malerbakken er valgt.

✓ Vedtatt.

2. Valg av protokollvitner

Valg av to eiere til å signere protokollen.

Styrets innstilling

Styret innstiller på Tine Holmboe og Gustav Norman

Forslag til vedtak:

[Navn] og [Navn] er valgt.

✓ Vedtatt. Tine Holmboe og Gustav Norman ble valgt til vitner

3. Godkjenning av møteinnkallingen

Det ble foreslått å godkjenne den måten årsmøtet er innkalt på.

Forslag til vedtak:

Møteinnkallingen godkjennes

✓ Vedtatt.

4. Årsrapport og årsregnskap

a) Godkjenning av årsrapport og årsregnskap

b) Styret foreslår overføring av årets resultat til egenkapital.

Forslag til vedtak:

Årsrapport og årsregnskap godkjennes. [Årets resultat overføres til egenkapital]

✓ Vedtatt.

5. Fastsettelse av honorarer

Godtgjørelse for styret foreslås satt til kr 114 000,-

Forslag til vedtak:

Styrets godtgjørelse settes til 114 000,-

✓ Vedtatt.

6. Valg av tillitsvalgte

I henhold til Eierseksjonsloven §54 plikter sameiet å ha et styre. Styret skal minst bestå av en leder og to styremedlem.

Gustav Norman er valgt for 2 år i fjor, men ønsker å trekke seg fra styret og vi søker derfor ny kandidat.

Innstilling

Styret har ikke mottatt forslag om kandidater til noen verv, og innstiller derfor på følgende.

Ekstern styreleder

Simen Malerbakken

For to år.

Styremedlem

Tine Holmboe

For to år.

Eksternt innleid kandidat kostnad 30 000,-

Hans Petter Brynildsen

For ett år.

Styreleder (2 år)

Følgende ble valgt:

Simen Malerbakken

Følgende stilte til valg:

Simen Malerbakken

Styremedlem 1 (2 år)

Følgende ble valgt:

Tine Holmboe

Følgende stilte til valg:

Tine Holmboe

Styremedlem 2 (1 år)

Følgende ble valgt:

Kim Majlund Nielsen

Følgende stilte til valg:

Kim Majlund Nielsen

7. Montering av vannmålere i B1

Fremmet av: Kim Majlund Nielsen

Jeg vil fremme forslag om montering av vannmålere i alle 12 boenhetene i B1. Nå er det ikke en rettferdig fordeling av vann og avløpsregningen, da den blir delt på 12 og ikke etter forbruk på den enkelte leilighet.

Asker kommune opplyser at det skal være montert vannmålere i hver boenhet i kommunen.

Link Asker kommune vann og avløp:

<https://www.asker.kommune.no/vann-og-avlop/vannmaler/ofte-stilte-sporsmal-om-vannmaler/-->

Slik det er nå har den enkelte bebor ikke noen innflytelse på regningen sin, noen bruker mye vann og andre lite.

Det kan være noen som bruker vaskenaskin og oppvaskmaskin hver dag dusjer eller vanner hagen mye eller er mye borte fra leiligheten, slike ting vil gi betydelige utslag på regningen. Dette blir stadig viktigere da Asker kommune har varslet kraftig økning på vann og avløpsavgifter.

Ved montering av vannmålere vil hver enkelt beboer betale etter eget forbruk.

Hver boenhet betaler selv for montering, hvis årsmøtet ikke bestemmer noe annet.

Forslag til vedtak:

 Ikke vedtatt. Forslaget falt mot 2 stemmer




Simen Malerbakken

Signed by:



23482917E20144A...
Gustav Norman

Signed by:



758D992679FA493...
Tine Wisth Holmboe

Vedtekter for Blomsterstykket I Boligsameie

*Fastsatt i forbindelse med seksjonering
i medhold av lov om eierseksjoner av 23.mai 1997 nr.31*

§ 1

NAVN, FORRETNINGSKONTOR OG FORMÅL

Eierseksjonssameiet Blomsterstykket I Boligsameie (heretter sameiet) omfatter gnr 64, bnr 124, i Blomsterstykket 37 i Asker.

Sameiet har til formål å ivareta sameiernes fellesinteresser og administrasjonen av eiendommen, gnr 64 bnr 124 i Asker kommune e, med fellesanlegg av enhver art.

Sameiets eiendom er en av to eiendommer beliggende på Blomsterstykket. Blomsterstykket Huseierforening (heretter benevnt "Huseierforeningen") vil bli opprettet for å fastlegge nivå på vedlikehold, samt fatte vedtak om drift / vedlikehold av utomhusareal og annet areal som er til felles nytte/bruk og som inngår i reguleringsplanen for Vesleheimen B2. Sameiet plikter å være medlem i Huseierforeningen og sameiet og sameierne plikter å rette seg etter deres vedtak. Vedtekter for Huseierforeningen er vedlagt som Bilag 2.

§ 2

ORGANISERING AV SAMEIET

Sameiet består av 22 boligseksjoner i henhold til Seksjonsbegjæring.

Sameiebrøken bygger på bruksenhetens bruksareal (BRA), det vil si bruttoareal minus arealet av ytterveggene. Balkonger og tilleggsareal inngår ikke i BRA.

§ 3

RETTLIG RÅDERETT

Seksjonen kan ikke skilles fra deltagerinteressen i sameiet. Hver sameier har hjemmel til sin seksjon, med full rettslig råderett over sin seksjon. De andre sameierne har lovbestemt panterett i seksjonen for krav mot sameieren som følger av sameieforholdet. Pantekravet kan ikke overstige et beløp som for hver bruksenhet svarer til folketrygdens grunnbeløp på det tidspunkt da tvangsdekning besluttes gjennomført, jf eierseksjonsloven § 25.

§ 4

FAKTISK RÅDERETT

4.1

Den enkelte sameier har enerett til bruk av sin bruksenhet (leiligheten og det tilleggsareal som er knyttet til bruksenheten), og har rett til å nytte fellesarealene til

det de er beregnet eller vanlig brukt til. Hver sameier plikter å overholde bestemmelsene som følger, lov om eierseksjoner, disse vedtekter, ordensregler fastsatt av sameiermøtet og Huseierforeningens vedtekter og vedtak.

Bruksenheten og fellesarealene kan bare nyttes i samsvar med formålet, og må ikke nyttes slik at det er til unødig eller urimelig ulempe for brukerne av de øvrige seksjonene.

4.2

Både utvendige og innvendige bygningsmessige forandringer eller installasjoner skal meldes til styret. Utvendige tiltak som for eksempel solavskjerming, herunder utvendige persienner, screens, utvendige lamper og parabolantenner samt andre inngrep i fasadene og bygningskroppen, kan ikke foretas med mindre styret eller sameiermøte der eierseksjonsloven krever beslutning av sameiermøtet, har avgitt skriftlig samtykke og det er innhentet nødvendige tillatelser fra offentlige myndigheter. Huseierforeningen kan fatte vedtak om slike bygningsmessige forandringer som sameiet og sameierne plikter å etterkomme.

Utskifting av vinduer og dører, oppsetting av markiser, endring av fasadekledning, endring av utvendige farger etc kan skje etter en samlet plan for den enkelte bygning og etter forutgående godkjenning av styret.

Tilbygg / påbygg og andre arbeider som skal meldes til bygningsmyndighetene, må godkjennes av styret før byggemelding kan sendes. Hvis det søkes om endringer av ikke vesentlig betydning for de øvrige sameiere, skal styret forelegge spørsmålet for sameiermøtet til avgjørelse.

4.3

Ledninger, rør, og liknende nødvendige installasjoner kan føres gjennom bruksenheten hvis det ikke er til vesentlig ulempe for sameieren. Sameieren skal gi adgang til bruksenheten for nødvendig ettersyn og vedlikehold av installasjoner.

§ 5 HANDICAP PARKERING

Parkeringsplasser og boder er etablert i garasjekjeller. De fleste av parkeringsplassene er kjøpt av sameiere. Disse er tilordnet seksjoner som tilleggsareal sammen med ekstern bod. De øvrige parkeringsplassene er del av fellesarealet og vil være gjesteparkeringsplasser med mindre annet er bestemt av sameiet. Det er en gjesteparkeringsplass som er handicap-plass. Denne er fortrinnsvis beregnet for sameiere med parkeringstillatelse for forflytningshemmede utstedt av offentlig myndighet. Handicap-plassen er skravert i vedlagte planskisse, Bilag 1.

Dersom sameier med gyldig parkeringstillatelse for forflytningshemmede, og som har annen parkeringsplass tilordnet sin seksjon får parkeringstillatelse for forflytningshemmede, kan han inngå avtale med sameiets styre om å bytte sin ordinære plass med en gjesteparkeringsplass som er handicap – plass. Sameierens ordinære plass skal ved slikt bytte benyttes som gjesteparkeringsplass for alle sameierne. Når seksjonseier ikke lenger innehar gyldig parkeringstillatelse for

forflytningshemmede, opphører denne retten og sameieren skal bytte tilbake til plassen som er tilordnet egen seksjon.

§ 6

TREDJEPARTS RETTIGHETER

6.1

Alle førstegangsseksjonseiere med parkeringsplass tilordnet sin seksjon, har ervervet parkeringsplassen fra Blomsterstykket Utvikling KS (org.nr 996 826 988), (heretter samlet benevnt "Utbygger"). Dersom det ved overtakelse er usolgte parkeringsplasser som ikke er avsatt til gjesteparkering og/eller boder, beholder Utbygger eksklusiv bruksrett til disse parkeringsplassene inntil de selges til seksjonseiere eller andre brukere. Utbygger har rett til å tinglyse bruksretten på eiendommen.

6.2

Allmennheten har rett til fri ferdsel på gangveien FA 3 på sameiets eiendom, som angitt i vedlagte skisse, Bilag [2] Rettigheten følger reguleringsbestemmelsene.

6.3

Det er tinglyst rett til å anlegge og ha liggende VA-ledningsanlegg over sameiets eiendom. Det gjelder 64/24, 64/23 og 64/112. Det samme gjelder for 64/17. Denne retten er avtalt og vil bli tinglyst senere.

Det er avtalt at 64/17 skal ha rett til å benytte FA 3 som adkomst til 64/17. Denne avtalen vil bli tinglyst senere. Bilag 7.

§ 7

HUSORDENSREGLER

Sameiermøtet kan med alminnelig flertall fastsette vanlige husordensregler for sameiet.

§ 8

FELLESUTGIFTER

Fellesutgifter er utgifter ved eiendommen som ikke er knyttet til den enkelte bruksenhet (seksjon).

Fellesutgiftene dekkes av sameiet etter sameiebrøken, med mindre annet gyldig vedtas med tilstrekkelig flertall av Sameiermøtet.

Kostnader forbundet med kollektivt TV og bredbånd fordeles med en lik andel pr. seksjon.

Kostnader forbundet med parkeringskjeller fordeles med en lik andel pr. parkeringsplass.

Kostnader forbundet med heisen ved B1 til parkeringskjeller skal fordeles på snr 1 – 12 etter innbyrdes eierbrøk.

§ 9 VEDLIKEHOLD

Innvendig vedlikehold av egen seksjon inklusive tilleggsarealer påhviler fullt ut for egen regning den enkelte sameier slik at det ikke oppstår skade eller ulempe for de andre sameierne.

Styret har rett til å gi pålegg om vedlikehold og/eller reparasjonsarbeider, hvor dette finnes påkrevd av bygningsmessige hensyn. Dersom slikt pålegg ikke etterkommes, kan sameiermøte vedta å la arbeidene utføre for vedkommende sameiers regning.

Alle fellesarealer, herunder blant annet men ikke begrenset til utomhusarealer, bygningens fasade, fellesrom, anlegg, utstyr, ganger, trappeoppganger, heiser og inngangsdører til oppgangene, er sameiets ansvar.

§ 10 VEDLIKEHOLDSFOND

Sameiermøtet vedtar avsetning til fond til dekning av fremtidige vedlikeholdsutgifter, påkostninger eller andre fellestiltak på eiendommen. De beløp seksjonseierne skal innbetale til fondet innkreves i den månedlige betaling til dekning av fellesutgiftene.

§ 11 REGISTRERING AV SAMEIERE OG LEIETAKERE

Erverver og leier av seksjon må meldes til styret eller forretningsfører for registrering. Forretningsførere skal notere eierskifte og leietaker.

Ved overdragelse og utleie av seksjon plikter overdrageren/utleieren å informere erververen om de til enhver tid gjeldende vedtekter.

§ 12 STYRET

Styret består av tre til fem medlemmer. Styret velges av sameiermøte med alminnelig flertall. Styrets leder velges særskilt av sameiermøtet. Sameiet skal fortrinnsvis ha et styre som består av to medlemmer fra B1, to fra B2 og en fra B3. Kun fysiske personer kan være styremedlemmer.

Styret tjenestegjør i to år. På første Sameiermøte velges to styremedlemmer for ett år og resten av styret velges for to år. Deretter velges styremedlemmene for to år ad gangen.

§ 13 STYRETS KOMPETANSE

Styret skal forestå den daglige forvaltning, vedlikehold og drift av Sameiet i samsvar med lov, vedtekter, vedtak i sameiermøtet og vedtak i Huseierforeningen. Styret har herunder i samsvar med lov om eierseksjoner å treffe alle bestemmelser som ikke i loven eller vedtektene er lagt til sameiermøtet eller andre organer.

Styret skal sørge for regnskapsførsel i henhold til den til enhver tid gjeldende regnskapslov, og sørge for at regnskapet blir revidert av den revisor som er oppnevnt av sameiermøtet.

I felles anliggender, herunder gjennomføring av vedtak truffet av sameiermøtet representerer styret sameierne og forplikter dem ved sin underskrift. Lederen og ett styremedlem i fellesskap forplikter sameiet og tegner sameiets navn. Styret kan gi prokura.

Styrelederen skal være styremedlem i Huseierforeningen, med mindre styret har utpekt en annen av styremedlemmene til å sitte i Huseierforeningens styre for sameiet.

§ 14 OM STYREMØTET

Styreleder skal sørge for at det avholdes styremøter så ofte som det trengs. Et styremedlem eller forretningsfører kan kreve at styret sammenkalles.

Styret kan treffe vedtak når mer enn halvparten av medlemmene er tilstede. Vedtak treffes med alminnelig flertall. Ved stemmelikhet gjør lederens stemme utslaget. De som stemmer for et vedtak, må likevel utgjøre mer enn en tredjedel av styremedlemmene.

Styremøtene ledes av styrelederen. Er ikke styreleder tilstede, og det ikke er valgt noen nestleder, skal styret velge en møteleder. Styret skal føre protokoll over sine forhandlinger. Protokollen skal underskrives av de fremmøtte styremedlemmene.

§ 15 SAMEIERMØTET

Den øverste myndighet i sameiet utøves av sameiermøtet. Ordinært sameiermøte holdes hvert år innen utgangen av april måned. Ekstraordinært sameiermøte skal holdes når styret finner det nødvendig, eller når minst to sameiere som til sammen har minst en tiendedel av stemmene krever det, og samtidig oppgir hvilke saker de ønsker behandlet.

Innkalling til sameiermøtet skal skje skriftlig til medlemmene med varsel på minst åtte dager, høyst tjue dager. Ekstraordinært sameiermøte kan, om det er nødvendig, innkalles med kortere frist som likevel skal være minst tre dager.

Styret skal på forhånd varsle sameierne om dato for sameiermøtet og om siste frist for innlevering av saker som ønskes behandlet.

Skal et forslag, som etter lov om eierseksjoner eller vedtektene må vedtas med minst to tredjedels flertall, kunne behandles, må hovedinnholdet være angitt i innkallingen.

§ 16 SAKER SOM BEHANDLES PÅ ORDINÆRT SAMEIERMØTE

På det ordinære sameiermøtet skal disse sakene behandles:

- Konstituering
- Styrets årsberetning
- Styrets regnskapsoversikt for foregående kalenderår til eventuell godkjenning.

- Valg av styremedlemmer og revisor
- Andre saker som er nevnt i innkallingen

§ 17

MØTELEDELSE OG INNKALLING

Sameiermøte skal ledes av styrelederen med mindre sameiermøtet velger en annen møteleder som ikke behøver være sameier. Med de unntak som følger av lov eller vedtektene avgjøres alle saker med alminnelighet (simpelt) flertall av de av gitte stemmer. Ved stemmelikhet foretas loddtrekning.

Det kreves minst to tredjedeler av de avgitte stemmene i sameiermøtet for vedtak om :

- vedtektsendringer
- ombygging, påbygging eller andre endringer av bebyggelsen eller tomten som etter forholdene i sameiet går utover vanlig forvaltning eller vedlikehold.
- omgjøring av fellesarealer til nye bruksenheter eller utvidelse av eksisterende bruksenheter,
- salg, kjøp, bortleie eller leie av fast eiendom, herunder seksjon i sameiet som tilhører eller skal tilhøre sameierne i fellesskap.
- andre rettslige disposisjoner over fast eiendom som går utover vanlig forvaltning
- samtykke til endring av formål for bruksenhet og til resekksjonering som følge av oppdeling som medfører at det opprettes flere seksjoner, og dette medfører øking av det samlede stemmeantall,
- tiltak som har sammenheng med sameiernes bo- eller bruksinteresser og som går ut over vanlig forvaltning og vedlikehold, når tiltaket fører med seg økonomisk ansvar eller utlegg for sameierne for mer enn 5 % av de årlige fellesutgiftene

Vedtak om salg eller bortfeste av hele eller vesentlige deler av eiendommen, samt vedtak som innebærer vesentlige endringer av sameiets karakter, krever tilslutning fra samtlige sameiere.

§ 18

OM SAMEIERMØTET

Hver seksjon har en stemme.

Revisor og ett ekstra husstandsmedlem fra hver boligseksjon har rett til å være tilstede på sameiermøtet og rett til å uttale seg.

Sameieren har rett til å møte ved fullmektig. Fullmektigen skal legge frem skriftlig og datert fullmakt. Fullmakten anses å gjelde førstkommande sameiermøte, med mindre annet fremgår. Fullmakten kan når som helst kalles tilbake.

Sameieren har rett til å ta med rådgiver. Rådgiveren har bare rett til å uttale seg dersom sameiermøtet gir tillatelse.

Styreleder og forretningsfører plikter å være tilstede på sameiermøtet, med mindre det er åpenbart unødvendig eller det foreligger gyldig forfall.

Det skal under møtelederens ansvar føres protokoll over de saker som behandles, og alle vedtak som treffes av sameiermøtet. Protokollen skal holdes tilgjengelig for sameierne.

§ 19

MINDRETALLSVERN

Sameiermøtet, styret eller andre som representerer sameiet kan ikke treffe beslutning som er egnet til å gi visse sameiere en urimelig fordel på andre sameieres bekostning.

§ 20

REVISJON OG REGNSKAP

Sameiets revisor velges av sameiermøtet og tjenestegjør inntil ny revisor velges. Styret skal sørge for ordentlig og tilstrekkelig regnskapsførsel. Regnskap for foregående kalenderår skal legges frem på ordinært sameiermøte.

§ 21

FORRETNINGSFØRER

Sameiermøtet kan med vanlig flertall vedta at sameiet skal ha en forretningsfører. Det hører inn under styret å ansette forretningsfører og andre funksjonærer, gi instruks for dem, fastsette deres lønn, føre tilsyn med at de oppfyller sine plikter, samt si dem opp eller gi dem avskjed. Forretningsfører er engasjert av Utbygger, og Sameiet trer inn i den løpende forretningsføreravtalen.

Ansettelsen kan bare skje på oppsigelse med en oppsigelsesfrist som ikke må overstige seks måneder.

§ 22

MISLIGHOLD

Hvis en sameier til tross for advarsel vesentlig misligholder sine plikter kan styret pålegge vedkommende å selge seksjonen, jf. eierseksjonsloven § 26. Advarsel skal gis skriftlig og opplyse om at vesentlig mislighold gir styret rett til å kreve seksjonen solgt hvis pålegget ikke er etterkommet innen en frist som ikke skal settes kortere enn seks måneder fra pålegget er mottatt.

§ 23

FRAVIKELSE

Medfører sameierens oppførsel fare for ødeleggelse eller vesentlig forringelse av eiendommen eller er sameierens oppførsel til alvorlig plage eller sjenanse for eiendommens øvrige brukere, kan sameiets styre kreve fravikelse av seksjonen etter tvangfullbyrdelsesloven kapittel 13, jf. lov om eierseksjoner § 27

§ 24

HABILITETSREGLER FOR SAMEIERMØTE OG STYRE

Ingen kan som sameier eller ved fullmektig eller som fullmektig delta i noen avstemning på sameiermøtet om rettshandel overfor seg selv eller om eget ansvar. Heller ikke kan noen delta i avstemning om rettshandel overfor tredjemann eller om tredjemanns ansvar dersom vedkommende har en fremtredende personlig eller økonomisk særinteresse i saken.

Styremedlem eller forretningsfører må ikke delta i behandlingen eller avgjørelsen av noe spørsmål som vedkommende har en fremtredende personlig eller økonomisk interesse i.

§ 25 FORHOLDET TIL LOV OM EIERSEKSJONER

For så vidt ikke annet følger av disse vedtekter, eller når vedtektene strider mot eierseksjonsloven, gjelder reglene i lov om eierseksjoner av 23.mai 1997.

ooOoo

Bilag

- Bilag 1: Kartskisse over eiendommer som inngår i Blomsterstykket med videre
- Bilag 2: Vedtekter for Huseierforeningen
- Bilag 3: Skisse over parkeringsplassene som er avsatt til HC-parkering
- Bilag 4: Erklæring - Nabobyggets rett til å anlegge garasje inntil 1 meter fra grensen
- Bilag 5: Erklæring – Sameiets eiendom rett til å anlegge garasje 1 meter fra grensen
- Bilag 6: Erklæring- Sameiets eiendom har tinglyst rett til å anlegge og ha liggende ledningsanlegg for fjernvarme.
- Bilag 7: Erklæring- Sameiets eiendom har tinglyst rett til å anlegge og ha liggende offentlig ledningsanlegg for vann og avløp med nødvendige kummer,



AF Gruppen AS v/ Rolf Lahaug Nilsen
Pb 6272 Etterstad

0603 OSLO

Deres ref.:

Vår ref.:

AAUKE1
S08/3238

Arkivnr:

GBNR 64/124
L47612/13

Dato:

10.07.2013

Ved henvendelse vennligst oppgi referanse S08/3238.

**64/124 felt B2 Ferdigattest - Nybygg leiligheter og rekkehus
Strandengveien (Vesleheimen) Blomsterstykket 47- 57 Tiltakshaver:
AF Skandinavia AS**

Vi viser til søknad om ferdigattest mottatt 21.12.2012, vår e-post datert 23.1.2013, dokumentasjon mottatt 3.7.2013, samt vårt vedtak om ferdigattest i sak 8/1020 datert 10.7.2013..

Det gis ferdigattest for tiltaket, jf plan- og bygningsloven § 99.

Ferdigattesten er ikke en bekreftelse på tiltakets tekniske kvalitet, men en bekreftelse på bygningsmyndighetenes avslutning av saken.

Tiltaket eller deler av det må ikke tas i bruk til annet formål enn det som er fastsatt i de tillatelser som er gitt.

Med vennlig hilsen

Anette Auke
Ingeniør tilsyn

Kopi: Blomsterstykket Utvikling KS v/ AF Gruppen AS, Pb 6272 Etterstad, 0603 OSLO

Matrikkelkart og -rapport (tilsvarer målebrev)

Matrikkelenhets registerbetegnelse og adresse

Matrikkelenhets:	Gårdsnr 64, Bruksnr 124, Seksjonsnr 13	Kommune:	3203 Asker
Adresse:		Grunnkrets:	1401 Linlandet
Veiadresse:	Blomsterstykket 47, gatenr 1627	Valgkrets:	7 Vollen
(fra bruksenhet)	1390 Vollen	Kirkesogn:	1070301 Østenstad
Oppdatert:	01.01.2024	Tettsted:	801 Oslo

Eiendomsopplysninger

Matrikkel:

Type:	Best. eierseksjon	Tinglyst:	Ja	Reg.landbruksreg.:	Nei
Bruksnavn:		Matrikkelført:	Ja	Antall teiger:	1
Etableringsdato:	29.06.2012	Har festegrunn:	Nei	Formål:	Bølig
Areal:	163,5 kvm	Skyld:		Sameiebrøk:	89/2 456
Arealkilde:	Beregnet Areal			Areal felles tomt:	3 236,0 kvm
Arealmerknad:					

Om fullstendighet og nøyaktighet i matrikkelutskriften:

Ambita tar forbehold om at informasjon som hentes fra Matrikkelen kan avvike fra de faktiske forhold, og at grensepunkter mv. kan mangle helt eller delvis eller være feil registrert i Matrikkelen. Ambitas eiendomsutskrift viser arealet som er en geometrisk beregning basert på eiendommens grenselinjer. I de tilfeller grensene er markert som fiktive brukes i stedet oppgitt areal hvis dette finnes i Matrikkelen. Ambita er ikke ansvarlig for tap som oppstår som følge av feil i Eiendomsutskriften.

Ikke tinglyst eierforhold:

Ingen ikke tinglyste eierforhold registrert på matrikkelenheten.

Kulturminner:

Ingen kulturminner registrert på matrikkelenheten.

I Matrikkelen fremgår kun informasjon om fredet kulturminne der det er registrert i Riksantikvarens arkiv på eiendom og bygning. Kulturminner som ikke er registrert i Matrikkelen kan dermed allikevel forekomme på eiendommen. Merk at disse opplysningene ikke omfatter informasjon om eventuell verning / verneklasse for eiendom eller bygningsmasse.

Grunnforurensing:

Ingen grunnforurensing registrert på matrikkelenheten.

I Matrikkelen fremgår kun informasjon om grunnforurensning som eventuelt er registrert på eiendommen i forurensningsmyndighetenes arkiver. Grunnforurensning som ikke er registrert kan dermed allikevel forekomme på eiendommen.

Klage på vedtak i Matrikkelen:

Ingen klage registrert på matrikkelenheten.

Forretninger:

Type	Dato	Rolle	Matrikkel	Arealendring
Omnummerering	Forretning: 01.01.2024	Mottaker	3203/64/124	0,0
	Matrikkelført: 01.01.2024	Mottaker	3203/64/124/0/1	0,0
		Mottaker	3203/64/124/0/2	0,0
		Mottaker	3203/64/124/0/3	0,0
		Mottaker	3203/64/124/0/4	0,0
		Mottaker	3203/64/124/0/5	0,0
		Mottaker	3203/64/124/0/6	0,0
		Mottaker	3203/64/124/0/7	0,0
		Mottaker	3203/64/124/0/8	0,0
		Mottaker	3203/64/124/0/9	0,0
		Mottaker	3203/64/124/0/10	0,0
		Mottaker	3203/64/124/0/11	0,0
		Mottaker	3203/64/124/0/12	0,0
		Mottaker	3203/64/124/0/13	0,0
		Mottaker	3203/64/124/0/14	0,0
		Mottaker	3203/64/124/0/15	0,0
		Mottaker	3203/64/124/0/16	0,0
		Mottaker	3203/64/124/0/17	0,0
		Mottaker	3203/64/124/0/18	0,0
		Mottaker	3203/64/124/0/19	0,0
		Mottaker	3203/64/124/0/20	0,0
	Mottaker	3203/64/124/0/21	0,0	
	Mottaker	3203/64/124/0/22	0,0	
Omnummerering	Forretning: 01.01.2020	Mottaker	3203/64/124	0,0
	Matrikkelført: 01.01.2020	Mottaker	3203/64/124/0/1	0,0
		Mottaker	3203/64/124/0/2	0,0
		Mottaker	3203/64/124/0/3	0,0
		Mottaker	3203/64/124/0/4	0,0
		Mottaker	3203/64/124/0/5	0,0
		Mottaker	3203/64/124/0/6	0,0
		Mottaker	3203/64/124/0/7	0,0
		Mottaker	3203/64/124/0/8	0,0
		Mottaker	3203/64/124/0/9	0,0
		Mottaker	3203/64/124/0/10	0,0
		Mottaker	3203/64/124/0/11	0,0
		Mottaker	3203/64/124/0/12	0,0
		Mottaker	3203/64/124/0/13	0,0
		Mottaker	3203/64/124/0/14	0,0
		Mottaker	3203/64/124/0/15	0,0
		Mottaker	3203/64/124/0/16	0,0
		Mottaker	3203/64/124/0/17	0,0
		Mottaker	3203/64/124/0/18	0,0
		Mottaker	3203/64/124/0/19	0,0
		Mottaker	3203/64/124/0/20	0,0
	Mottaker	3203/64/124/0/21	0,0	
	Mottaker	3203/64/124/0/22	0,0	
Annen forretningstype	Forretning: 15.10.2015	Berørt	3203/64/124	0,0
	Matrikkelført: 15.10.2015	Berørt	3203/64/124/0/13	0,0
		Berørt	3203/64/124/0/14	0,0
		Berørt	3203/64/124/0/19	0,0
		Berørt	3203/64/149	0,0

Reseksjonering	Forretning:	05.03.2014	Avgiver	3203/64/124/0/13	-9,7
	Matrikkelført:	18.03.2014	Avgiver	3203/64/124/0/19	-5,5
			Berørt	3203/64/148	0,0
			Berørt	3203/64/149	0,0
			Etablert/Endret	3203/64/124/0/3	0,0
			Etablert/Endret	3203/64/124/0/5	0,0
			Etablert/Endret	3203/64/124/0/6	0,0
			Etablert/Endret	3203/64/124/0/14	0,0
			Etablert/Endret	3203/64/124/0/15	0,0
			Etablert/Endret	3203/64/124/0/16	0,0
			Etablert/Endret	3203/64/124/0/17	0,0
			Etablert/Endret	3203/64/124/0/18	0,0
			Etablert/Endret	3203/64/124/0/20	0,0
			Etablert/Endret	3203/64/124/0/21	0,0
			Etablert/Endret	3203/64/124/0/22	0,0
			Mottaker	3203/64/124	15,1
Oppmålingsforretning/grensejustering	Forretning:	05.03.2014	Avgiver	3203/64/124	-8,8
	Matrikkelført:	18.03.2014	Mottaker	3203/64/124/0/3	0,0
			Mottaker	3203/64/124/0/5	0,0
			Mottaker	3203/64/124/0/6	0,0
			Mottaker	3203/64/124/0/13	0,0
			Mottaker	3203/64/124/0/14	0,0
			Mottaker	3203/64/124/0/15	0,0
			Mottaker	3203/64/124/0/16	0,0
			Mottaker	3203/64/124/0/17	0,0
			Mottaker	3203/64/124/0/18	0,0
			Mottaker	3203/64/124/0/19	0,0
			Mottaker	3203/64/124/0/20	0,0
			Mottaker	3203/64/124/0/21	0,0
			Mottaker	3203/64/124/0/22	0,0
		Mottaker	3203/64/149	8,8	
Reseksjonering	Forretning:	05.03.2014	Avgiver	3203/64/124	-4,6
	Matrikkelført:	18.03.2014	Berørt	3203/64/149	0,0
			Etablert/Endret	3203/64/124/0/3	0,0
			Etablert/Endret	3203/64/124/0/5	0,0
			Etablert/Endret	3203/64/124/0/6	0,0
			Etablert/Endret	3203/64/124/0/13	0,0
			Etablert/Endret	3203/64/124/0/15	0,0
			Etablert/Endret	3203/64/124/0/16	0,0
			Etablert/Endret	3203/64/124/0/17	0,0
			Etablert/Endret	3203/64/124/0/18	0,0
			Etablert/Endret	3203/64/124/0/19	0,0
			Etablert/Endret	3203/64/124/0/20	0,0
			Etablert/Endret	3203/64/124/0/21	0,0
			Etablert/Endret	3203/64/124/0/22	0,0
			Mottaker	3203/64/124/0/14	4,6
	Oppmålingsforretning/grensejustering	Forretning:	05.03.2014	Avgiver	3203/64/149
Matrikkelført:		12.03.2014	Mottaker	3203/64/124	4,8
			Mottaker	3203/64/124/0/3	0,0
			Mottaker	3203/64/124/0/5	0,0
			Mottaker	3203/64/124/0/6	0,0
			Mottaker	3203/64/124/0/13	0,0
			Mottaker	3203/64/124/0/14	0,0
			Mottaker	3203/64/124/0/15	0,0
			Mottaker	3203/64/124/0/16	0,0
			Mottaker	3203/64/124/0/17	0,0
			Mottaker	3203/64/124/0/18	0,0
			Mottaker	3203/64/124/0/19	0,0
			Mottaker	3203/64/124/0/20	0,0
			Mottaker	3203/64/124/0/21	0,0
			Mottaker	3203/64/124/0/22	0,0

Oppmålingsforretning/grensejustering	Forretning:	18.11.2013	Avgiver	3203/64/17	-27,6
	Matrikkelført:	13.10.2014	Berørt	3203/64/151	0,0
			Mottaker	3203/64/124	27,7
			Mottaker	3203/64/124/0/3	0,0
			Mottaker	3203/64/124/0/5	0,0
			Mottaker	3203/64/124/0/6	0,0
			Mottaker	3203/64/124/0/13	0,0
			Mottaker	3203/64/124/0/14	0,0
			Mottaker	3203/64/124/0/15	0,0
			Mottaker	3203/64/124/0/16	0,0
			Mottaker	3203/64/124/0/17	0,0
			Mottaker	3203/64/124/0/18	0,0
			Mottaker	3203/64/124/0/19	0,0
			Mottaker	3203/64/124/0/20	0,0
			Mottaker	3203/64/124/0/21	0,0
			Mottaker	3203/64/124/0/22	0,0
Oppmålingsforretning/grensejustering	Forretning:	25.10.2013	Avgiver	3203/64/124	-100,2
	Matrikkelført:	05.11.2013	Berørt	3203/64/17	0,0
			Mottaker	3203/64/124/0/3	0,0
			Mottaker	3203/64/124/0/5	0,0
			Mottaker	3203/64/124/0/6	0,0
			Mottaker	3203/64/124/0/13	0,0
			Mottaker	3203/64/124/0/14	0,0
			Mottaker	3203/64/124/0/15	0,0
			Mottaker	3203/64/124/0/16	0,0
			Mottaker	3203/64/124/0/17	0,0
			Mottaker	3203/64/124/0/18	0,0
			Mottaker	3203/64/124/0/19	0,0
			Mottaker	3203/64/124/0/20	0,0
			Mottaker	3203/64/124/0/21	0,0
			Mottaker	3203/64/124/0/22	0,0
			Mottaker	3203/64/151	100,2
Reseksjonering	Forretning:	25.10.2013	Avgiver	3203/64/124	-7,9
	Matrikkelført:	05.11.2013	Berørt	3203/64/149	0,0
			Etablert/Endret	3203/64/124/0/3	0,0
			Etablert/Endret	3203/64/124/0/5	0,0
			Etablert/Endret	3203/64/124/0/13	0,0
			Etablert/Endret	3203/64/124/0/14	0,0
			Etablert/Endret	3203/64/124/0/15	0,0
			Etablert/Endret	3203/64/124/0/16	0,0
			Etablert/Endret	3203/64/124/0/17	0,0
			Etablert/Endret	3203/64/124/0/18	0,0
			Etablert/Endret	3203/64/124/0/19	0,0
			Etablert/Endret	3203/64/124/0/20	0,0
			Etablert/Endret	3203/64/124/0/21	0,0
			Etablert/Endret	3203/64/124/0/22	0,0
			Mottaker	3203/64/124/0/6	8,0

Annen forretningstype	Forretning:	17.07.2013	Berørt	3203/64/16	0,0	
	Matrikkelført:	17.07.2013	Berørt	3203/64/17	0,0	
			Berørt	3203/64/23	0,0	
			Berørt	3203/64/118	0,0	
			Berørt	3203/64/121	0,0	
			Berørt	3203/64/124	0,0	
			Berørt	3203/64/124/0/3	0,0	
			Berørt	3203/64/124/0/5	0,0	
			Berørt	3203/64/124/0/6	0,0	
			Berørt	3203/64/124/0/13	0,0	
			Berørt	3203/64/124/0/14	0,0	
			Berørt	3203/64/124/0/15	0,0	
			Berørt	3203/64/124/0/16	0,0	
			Berørt	3203/64/124/0/17	0,0	
			Berørt	3203/64/124/0/18	0,0	
			Berørt	3203/64/124/0/19	0,0	
			Berørt	3203/64/124/0/20	0,0	
			Berørt	3203/64/124/0/21	0,0	
			Berørt	3203/64/124/0/22	0,0	
			Berørt	3203/64/143	0,0	
			Berørt	3203/64/148	0,0	
			Berørt	3203/64/148/0/1	0,0	
			Berørt	3203/64/148/0/2	0,0	
			Berørt	3203/64/148/0/4	0,0	
			Berørt	3203/64/148/0/5	0,0	
			Berørt	3203/64/148/0/6	0,0	
			Berørt	3203/64/149	0,0	
			Berørt	3203/64/150	0,0	
			Berørt	3203/64/151	0,0	
	Seksjonering	Forretning:	13.06.2012	Avgiver	3203/64/124	-1 302,8
		Matrikkelført:	27.06.2012	Berørt	3203/64/148	0,0
				Berørt	3203/64/149	0,0
			Etablert/Endret	3203/64/124/0/1	0,0	
			Etablert/Endret	3203/64/124/0/2	0,0	
			Etablert/Endret	3203/64/124/0/4	0,0	
			Etablert/Endret	3203/64/124/0/7	0,0	
			Etablert/Endret	3203/64/124/0/8	0,0	
			Etablert/Endret	3203/64/124/0/9	0,0	
			Etablert/Endret	3203/64/124/0/10	0,0	
			Etablert/Endret	3203/64/124/0/11	0,0	
			Etablert/Endret	3203/64/124/0/12	0,0	
			Mottaker	3203/64/124/0/3	18,0	
			Mottaker	3203/64/124/0/5	14,4	
			Mottaker	3203/64/124/0/6	18,8	
			Mottaker	3203/64/124/0/13	173,2	
			Mottaker	3203/64/124/0/14	83,0	
			Mottaker	3203/64/124/0/15	92,4	
			Mottaker	3203/64/124/0/16	88,8	
			Mottaker	3203/64/124/0/17	86,7	
			Mottaker	3203/64/124/0/18	231,7	
			Mottaker	3203/64/124/0/19	143,9	
		Mottaker	3203/64/124/0/20	92,7		
		Mottaker	3203/64/124/0/21	95,6		
		Mottaker	3203/64/124/0/22	163,6		

Bebyggelsens arealer mv., antall boenheter**Rekkehus****Opplysninger om boliger/bruksenheter:**

Adresse	Type	BRA	Kjøkkenkode	Antall rom	Bad	WC
Blomsterstykket 47	Bolig	75,0	Kjøkken	3	1	1

Bygningsopplysninger:

Næringsgruppe:	Bolig	Bebygd areal:	1,0	Rammetillatelse:	22.01.2009
Bygningsstatus:	Ferdigattest	BRA bolig:	75,0	Igangset.till.:	22.06.2011
Energikilde:		BRA annet:		Ferdigattest:	10.07.2013
Oppvarming:		BRA totalt:	75,0	Midl. brukstil.:	22.06.2012
Avløp:		Har heis:	Nei	Tatt ibruk (GAB):	
Vannforsyning:	Tilkn. off. vannverk			Antall boliger:	1
Bygningsnr:	300087842			Antall etasjer:	2

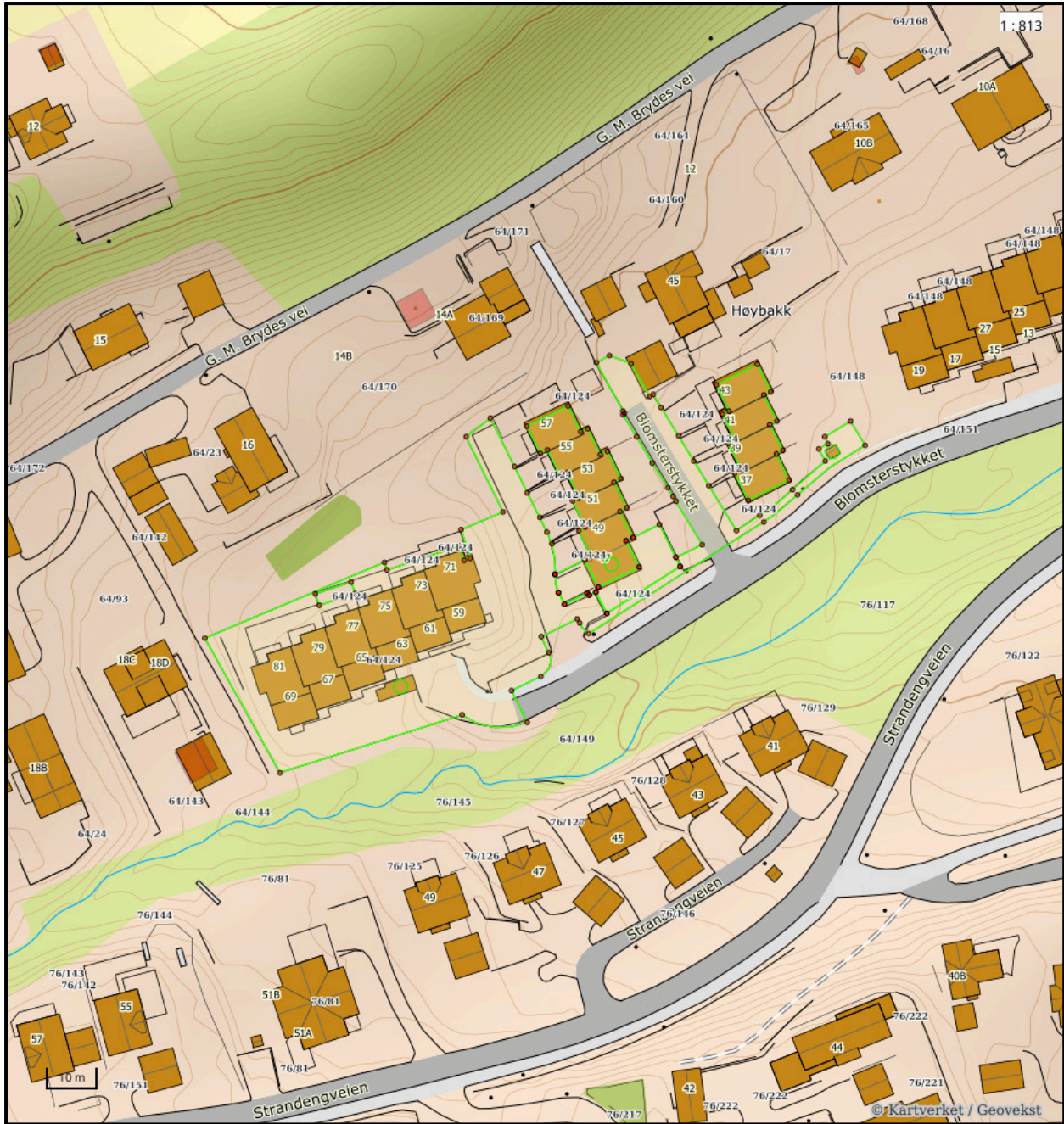
Etasjeopplysninger:

Nr	Ant. boliger	BRA:	Bolig	Annet	Totalt	BTA:	Bolig	Annet	Totalt
K01			44,0		44,0				
H01	1		31,0		31,0				

Kulturminner:

Ingen kulturminner registrert på bygningen.

Oversiktskart



Nøyaktighet (standardavvik)

- 10 cm eller mindre
- 11 - 30 cm.
- 31 - 200 cm
- 201 - 500 cm
- Over 500 cm
- Ikke angitt

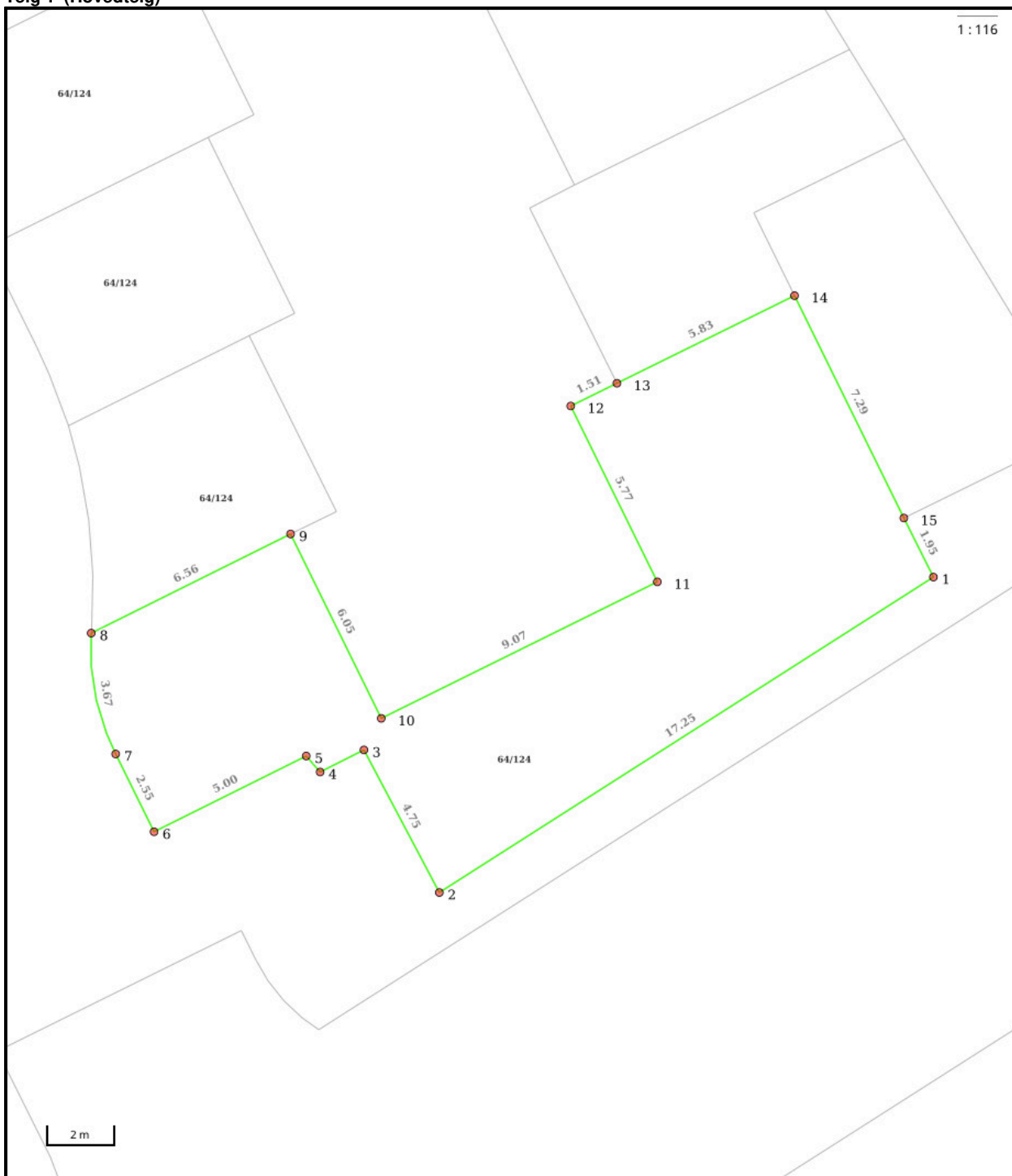
Hjelpelinjer

- Vannkant
- Veikant
- Fiktiv / Teigdeler
- Punktfeste

Symboler

- Bygningspunkt
 - Sefrak kulturminne
- se ambita.com/sefrak for fargeforklaring

Teig 1 (Hovedteig)



Nøyaktighet (standardavvik)

- 10 cm eller mindre
- 11 - 30 cm.
- 31 - 200 cm
- 201 - 500 cm
- Over 500 cm
- Ikke angitt

Hjelpelinjer

- Vannkant
- Veikant
- Fiktiv / Teigdeler
- Punktfeste

Symboler

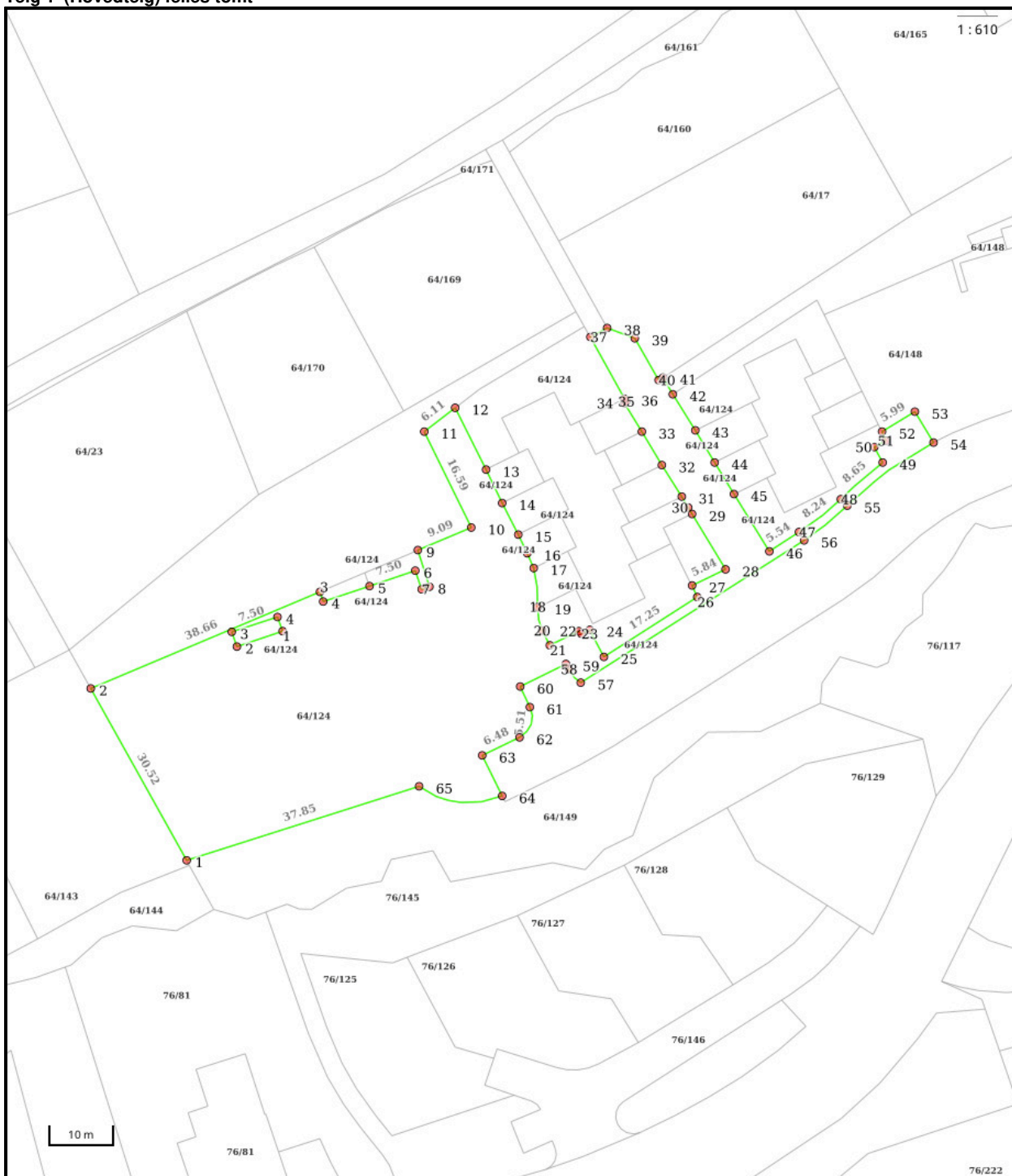
- Bygningspunkt
- △ Sefrak kulturminne
se ambita.com/sefrak for fargeforklaring

Areal og koordinater**Areal:** 163,50m²**Arealmerknad:****Koordinatsystem:** EUREF89 UTM sone 32**Ytre avgrensing**

Punkt	Nord	Øst	Lengde ¹	Målemetode	Nøyaktighet	Radius	Merke nedsatt i	Hjelpelinje	Grensepunkttype
1	6 631 158,51	583 001,13	17,25m	Terrengmålt	10		Ikke spesifisert	Nei	Umerket
2	6 631 147,95	582 987,49	4,75m	GNSS: Fasemåling (Real time kinematic)	10		Jord	Nei	Offentlig godkjent grensemerke
3	6 631 151,93	582 984,90	1,44m	GNSS: Fasemåling (Real time kinematic)	10		Jord	Nei	Offentlig godkjent grensemerke
4	6 631 151,17	582 983,68	0,62m	GNSS: Fasemåling (Real time kinematic)	10		Jord	Nei	Offentlig godkjent grensemerke
5	6 631 151,60	582 983,23	5,00m	Terrengmålt: Totalstasjon	10		Ikke spesifisert	Nei	Offentlig godkjent grensemerke
6	6 631 148,98	582 978,97	2,55m	Terrengmålt: Totalstasjon	10		Ikke spesifisert	Nei	Asfaltspiker
7	6 631 151,15	582 977,64	3,67m	Terrengmålt: Totalstasjon	10	7,00	Ikke spesifisert	Nei	Asfaltspiker
8	6 631 154,63	582 976,60	6,56m	Terrengmålt: Totalstasjon	10		Ikke spesifisert	Nei	Asfaltspiker
9	6 631 158,07	582 982,18	6,05m	Beregnet	10		Annen terrengdetalj	Nei	Hushjørne
10	6 631 152,90	582 985,33	9,07m	Beregnet	10		Annen terrengdetalj	Nei	Hushjørne
11	6 631 157,64	582 993,06	5,77m	Beregnet	10		Annen terrengdetalj	Nei	Hushjørne
12	6 631 162,56	582 990,05	1,51m	Beregnet	10		Annen terrengdetalj	Nei	Hushjørne
13	6 631 163,35	582 991,34	5,83m	Beregnet	10		Annen terrengdetalj	Nei	Hushjørne
14	6 631 166,39	582 996,31	7,29m	GNSS: Fasemåling (Real time kinematic)	10		Jord	Nei	Offentlig godkjent grensemerke
15	6 631 160,17	583 000,11	1,95m	GNSS: Fasemåling (Real time kinematic)	10		Jord	Nei	Offentlig godkjent grensemerke

(!) Lengden fra punktet til neste punkt i rekken.

Teig 1 (Hovedteig) felles tomt



Nøyaktighet (standardavvik)

- 10 cm eller mindre
- 11 - 30 cm.
- 31 - 200 cm
- 201 - 500 cm
- Over 500 cm
- Ikke angitt

Hjelpelinjer

- Vannkant
- Veikant

- Fiktiv / Teigdeler
- Punktfeste

Symboler

- Bygningspunkt
- Sefrak kulturminne
se ambita.com/sefrak for fargeforklaring

Areal og koordinater**Areal:** 2 705,30m²**Arealmerknad:****Koordinatsystem:** EUREF89 UTM sone 32**Ytre avgrensing**

Punkt	Nord	Øst	Lengde ¹	Målemetode	Nøyaktighet	Radius	Merke nedsatt i	Hjelpelinje	Grensepunkttype
1	6 631 110,63	582 925,85	30,52m	GNSS: Fasemåling (Real time kinematic)	10		Jord	Nei	Offentlig godkjent grensemerke
2	6 631 135,84	582 908,65	38,66m	GNSS: Fasemåling (Real time kinematic)	10		Jord	Nei	Offentlig godkjent grensemerke
3	6 631 154,05	582 942,75	1,63m	GNSS: Fasemåling (Real time kinematic)	10		Jord	Nei	Offentlig godkjent grensemerke
4	6 631 152,56	582 943,40	7,51m	Beregnet	10		Ikke spesifisert	Nei	Umerket
5	6 631 155,56	582 950,28	7,50m	Beregnet	10		Ikke spesifisert	Nei	Umerket
6	6 631 158,57	582 957,15	3,01m	Beregnet	10		Ikke spesifisert	Nei	Umerket
7	6 631 155,81	582 958,36	1,35m	Terrengmålt	10		Annen terrengdetalj	Nei	Hushjørne
8	6 631 156,35	582 959,60	5,93m	Terrengmålt	10		Annen terrengdetalj	Nei	Hushjørne
9	6 631 161,79	582 957,23	9,09m	Terrengmålt	10		Jord	Nei	Offentlig godkjent grensemerke
10	6 631 166,06	582 965,25	16,59m	Terrengmålt: Totalstasjon	10		Jord	Nei	Offentlig godkjent grensemerke
11	6 631 180,20	582 956,58	6,11m	Terrengmålt: Totalstasjon	10		Jord	Nei	Offentlig godkjent grensemerke
12	6 631 184,35	582 961,06	10,67m	Terrengmålt: Totalstasjon	10		Jord	Nei	Offentlig godkjent grensemerke
13	6 631 175,26	582 966,64	5,77m	Terrengmålt: Totalstasjon	10		Ikke spesifisert	Nei	Asfaltspiker
14	6 631 170,34	582 969,66	5,48m	Terrengmålt: Totalstasjon	10		Ikke spesifisert	Nei	Asfaltspiker
15	6 631 165,67	582 972,53	3,27m	Terrengmålt: Totalstasjon	10		Ikke spesifisert	Nei	Asfaltspiker
16	6 631 162,88	582 974,24	2,51m	Beregnet	10	16,00	Ikke spesifisert	Nei	Umerket
17	6 631 160,65	582 975,38	6,09m	Terrengmålt: Totalstasjon	10	16,00	Ikke spesifisert	Nei	Asfaltspiker
18	6 631 154,72	582 976,60	0,09m	Beregnet	10	-13,54	Ikke spesifisert	Nei	Umerket
19	6 631 154,63	582 976,60	3,67m	Terrengmålt: Totalstasjon	10	-7,00	Ikke spesifisert	Nei	Asfaltspiker
20	6 631 151,15	582 977,64	2,55m	Terrengmålt: Totalstasjon	10		Ikke spesifisert	Nei	Asfaltspiker
21	6 631 148,98	582 978,97	5,00m	Terrengmålt: Totalstasjon	10		Ikke spesifisert	Nei	Asfaltspiker
22	6 631 151,60	582 983,23	0,62m	Terrengmålt: Totalstasjon	10		Ikke spesifisert	Nei	Offentlig godkjent grensemerke
23	6 631 151,17	582 983,68	1,44m	GNSS: Fasemåling (Real time kinematic)	10		Jord	Nei	Offentlig godkjent grensemerke
24	6 631 151,93	582 984,90	4,75m	GNSS: Fasemåling (Real time kinematic)	10		Jord	Nei	Offentlig godkjent grensemerke
25	6 631 147,95	582 987,49	17,25m	GNSS: Fasemåling (Real time kinematic)	10		Jord	Nei	Offentlig godkjent grensemerke
26	6 631 158,51	583 001,13	1,95m	Terrengmålt	10		Ikke spesifisert	Nei	Umerket
27	6 631 160,17	583 000,11	5,84m	GNSS: Fasemåling (Real time kinematic)	10		Jord	Nei	Offentlig godkjent grensemerke
28	6 631 163,21	583 005,10	10,04m	Terrengmålt	10		Ikke spesifisert	Nei	Umerket
29	6 631 171,28	582 999,12	1,19m	GNSS: Fasemåling (Real time kinematic)	10		Jord	Nei	Offentlig godkjent grensemerke
30	6 631 172,23	582 998,41	1,91m	Terrengmålt: Totalstasjon	10		Jord	Nei	Offentlig godkjent grensemerke
31	6 631 173,76	582 997,27	5,79m	Terrengmålt: Totalstasjon	10		Jord	Nei	Offentlig godkjent grensemerke
32	6 631 178,41	582 993,82	6,08m	Terrengmålt: Totalstasjon	10		Jord	Nei	Offentlig godkjent grensemerke
33	6 631 183,29	582 990,20	5,20m	Terrengmålt: Totalstasjon	10		Jord	Nei	Offentlig godkjent grensemerke
34	6 631 187,47	582 987,10	0,41m	Terrengmålt: Totalstasjon	10		Jord	Nei	Offentlig godkjent grensemerke
35	6 631 187,72	582 987,42	0,54m	Terrengmålt: Totalstasjon	10		Jord	Nei	Offentlig godkjent grensemerke
36	6 631 188,16	582 987,11	10,92m	Terrengmålt: Totalstasjon	10		Jord	Nei	Offentlig godkjent grensemerke

37	6 631 197,16	582 980,93	3,00m	Terrengmålt	10		Jord	Nei	Offentlig godkjent grensemerke
38	6 631 198,86	582 983,40	4,63m	Terrengmålt	10		Jord	Nei	Offentlig godkjent grensemerke
39	6 631 197,63	582 987,86	7,51m	Terrengmålt	10		Jord	Nei	Offentlig godkjent grensemerke
40	6 631 191,45	582 992,13	0,79m	Terrengmålt	10		Jord	Nei	Offentlig godkjent grensemerke
41	6 631 191,94	582 992,75	2,97m	Terrengmålt: Totalstasjon	10		Jord	Nei	Offentlig godkjent grensemerke
42	6 631 189,55	582 994,52	6,63m	Terrengmålt: Totalstasjon	10		Ikke spesifisert	Nei	Asfaltspiker
43	6 631 184,23	582 998,47	5,79m	Terrengmålt: Totalstasjon	10		Ikke spesifisert	Nei	Asfaltspiker
44	6 631 179,58	583 001,92	5,80m	Terrengmålt: Totalstasjon	10		Ikke spesifisert	Nei	Asfaltspiker
45	6 631 174,93	583 005,38	10,39m	Terrengmålt: Totalstasjon	10		Ikke spesifisert	Nei	Asfaltspiker
46	6 631 166,59	583 011,57	5,54m	Terrengmålt: Totalstasjon	10		Jord	Nei	Offentlig godkjent grensemerke
47	6 631 169,98	583 015,95	8,24m	Terrengmålt: Totalstasjon	10	-38,49	Jord	Nei	Offentlig godkjent grensemerke
48	6 631 175,68	583 021,88	8,65m	Terrengmålt: Totalstasjon	10	58,51	Jord	Nei	Offentlig godkjent grensemerke
49	6 631 181,86	583 027,92	2,80m	GNSS: Fasemåling (Real time kinematic)	10		Jord	Nei	Offentlig godkjent grensemerke
50	6 631 184,17	583 026,34	2,14m	GNSS: Fasemåling (Real time kinematic)	10		Jord	Nei	Offentlig godkjent grensemerke
51	6 631 185,38	583 028,10	1,49m	GNSS: Fasemåling (Real time kinematic)	10		Jord	Nei	Offentlig godkjent grensemerke
52	6 631 186,65	583 027,33	5,99m	GNSS: Fasemåling (Real time kinematic)	10		Jord	Nei	Offentlig godkjent grensemerke
53	6 631 190,20	583 032,16	5,56m	GNSS: Fasemåling (Real time kinematic)	10		Jord	Nei	Offentlig godkjent grensemerke
54	6 631 185,72	583 035,45	16,66m	GNSS: Fasemåling (Real time kinematic)	10	-57,00	Jord	Nei	Offentlig godkjent grensemerke
55	6 631 174,71	583 023,02	8,55m	Terrengmålt: Totalstasjon	10	40,01	Jord	Nei	Offentlig godkjent grensemerke
56	6 631 168,79	583 016,87	41,14m	Terrengmålt: Totalstasjon	10		Jord	Nei	Offentlig godkjent grensemerke
57	6 631 143,61	582 984,33	2,84m	Terrengmålt: Totalstasjon	10	5,00	Jord	Nei	Offentlig godkjent grensemerke
58	6 631 145,52	582 982,28	0,93m	Terrengmålt: Totalstasjon	10		Jord	Nei	Offentlig godkjent grensemerke
59	6 631 146,31	582 981,79	8,00m	Terrengmålt: Totalstasjon	10		Jord	Nei	Offentlig godkjent grensemerke
60	6 631 142,13	582 974,97	3,49m	Terrengmålt: Totalstasjon	10		Jord	Nei	Offentlig godkjent grensemerke
61	6 631 139,16	582 976,80	5,51m	Terrengmålt: Totalstasjon	10	3,50	Jord	Nei	Offentlig godkjent grensemerke
62	6 631 134,34	582 975,64	6,48m	Terrengmålt: Totalstasjon	10		Ikke spesifisert	Nei	Asfaltspiker
63	6 631 130,99	582 970,09	6,99m	Terrengmålt: Totalstasjon	10		Ikke spesifisert	Nei	Asfaltspiker
64	6 631 125,03	582 973,75	13,63m	Terrengmålt: Totalstasjon	10	13,00	Jord	Nei	Offentlig godkjent grensemerke
65	6 631 125,30	582 960,74	37,85m	Terrengmålt: Totalstasjon	10		Jord	Nei	Offentlig godkjent grensemerke

Indre avgrensing

Punkt	Nord	Øst	Lengde ¹	Målemetode	Nøyaktighet	Radius	Merke nedsatt i	Hjelpelinje	Grensepunkttype
1	6 631 147,37	582 937,50	7,50m	Beregnet	10		Ikke spesifisert	Nei	Umerket
2	6 631 144,36	582 930,63	2,40m	Beregnet	10		Ikke spesifisert	Nei	Umerket
3	6 631 146,56	582 929,66	7,50m	Beregnet	10		Ikke spesifisert	Nei	Umerket
4	6 631 149,56	582 936,53	2,40m	Beregnet	10		Ikke spesifisert	Nei	Umerket

(1) Lengden fra punktet til neste punkt i rekken.

Teig 2 felles tomt



Nøyaktighet (standardavvik)

- 10 cm eller mindre
- 11 - 30 cm.
- 31 - 200 cm
- 201 - 500 cm
- Over 500 cm
- Ikke angitt

Hjelpelinjer

- Vannkant
- - Veikant
- Fiktiv / Teigdeler
- Punktfeste

Symboler

- Bygningspunkt
- △ Sefrak kulturminne
se ambita.com/sefrak for fargeforklaring

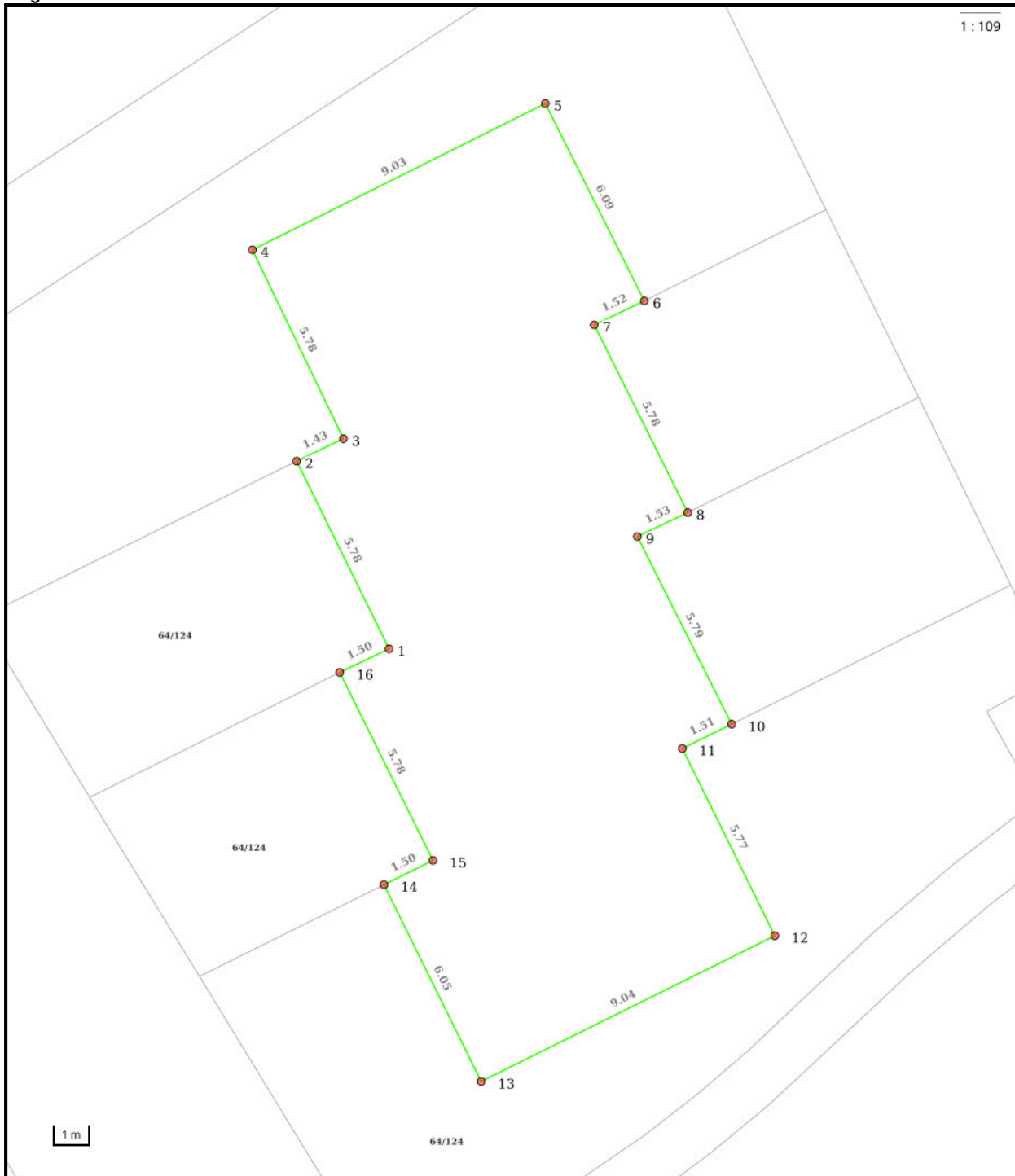
Areal og koordinater**Areal:** 318,10m²**Arealmerknad:****Koordinatsystem:** EUREF89 UTM sone 32**Ytre avgrensing**

Punkt	Nord	Øst	Lengde ¹	Målemetode	Nøyaktighet	Radius	Merke nedsatt i	Hjelpelinje	Grensepunkttype
1	6 631 170,26	582 979,99	5,48m	Beregnet	10		Annen terrengdetalj	Nei	Hushjørne
2	6 631 174,94	582 977,14	1,50m	Beregnet	10		Annen terrengdetalj	Nei	Hushjørne
3	6 631 174,15	582 975,86	5,76m	Beregnet	10		Annen terrengdetalj	Nei	Hushjørne
4	6 631 179,06	582 972,85	1,52m	Beregnet	10		Annen terrengdetalj	Nei	Hushjørne
5	6 631 178,27	582 971,55	6,06m	Beregnet	10		Annen terrengdetalj	Nei	Hushjørne
6	6 631 183,44	582 968,38	9,08m	Beregnet	10		Annen terrengdetalj	Nei	Hushjørne
7	6 631 188,17	582 976,13	5,75m	Beregnet	10		Annen terrengdetalj	Nei	Hushjørne
8	6 631 183,26	582 979,13	1,51m	Beregnet	10		Annen terrengdetalj	Nei	Hushjørne
9	6 631 184,05	582 980,42	5,77m	Beregnet	10		Annen terrengdetalj	Nei	Hushjørne
10	6 631 179,12	582 983,42	1,50m	Beregnet	10		Annen terrengdetalj	Nei	Hushjørne
11	6 631 179,90	582 984,70	6,06m	Beregnet	10		Annen terrengdetalj	Nei	Hushjørne
12	6 631 174,74	582 987,87	1,53m	Beregnet	10		Annen terrengdetalj	Nei	Hushjørne
13	6 631 173,97	582 986,55	5,77m	Beregnet	10		Annen terrengdetalj	Nei	Hushjørne
14	6 631 169,05	582 989,57	1,48m	Beregnet	10		Annen terrengdetalj	Nei	Hushjørne
15	6 631 168,26	582 988,32	5,76m	Beregnet	10		Annen terrengdetalj	Nei	Hushjørne
16	6 631 163,35	582 991,34	1,51m	Beregnet	10		Annen terrengdetalj	Nei	Hushjørne
17	6 631 162,56	582 990,05	5,77m	Beregnet	10		Annen terrengdetalj	Nei	Hushjørne
18	6 631 157,64	582 993,06	9,07m	Beregnet	10		Annen terrengdetalj	Nei	Hushjørne
19	6 631 152,90	582 985,33	6,05m	Beregnet	10		Annen terrengdetalj	Nei	Hushjørne
20	6 631 158,07	582 982,18	1,50m	Beregnet	10		Annen terrengdetalj	Nei	Hushjørne
21	6 631 158,85	582 983,46	5,77m	Beregnet	10		Annen terrengdetalj	Nei	Hushjørne
22	6 631 163,77	582 980,44	1,49m	Beregnet	10		Ikke spesifisert	Nei	Hushjørne
23	6 631 164,55	582 981,71	5,76m	Beregnet	10		Annen terrengdetalj	Nei	Hushjørne
24	6 631 169,47	582 978,71	1,50m	Beregnet	10		Annen terrengdetalj	Nei	Hushjørne

(1) Lengden fra punktet til neste punkt i rekken.

Teig 3 felles tomt

1:109



Nøyaktighet (standardavvik)

- 10 cm eller mindre
- 11 - 30 cm.
- 31 - 200 cm
- 201 - 500 cm
- Over 500 cm
- Ikke angitt

Hjelpelinjer

- Vannkant
- Veikant

- ⋯ Fiktiv / Teigdeler
- ⋯ Punktfeste

Symboler

- Bygningspunkt
- △ Sefrak kulturminne
se ambita.com/sefrak for fargeforklaring

Areal og koordinater**Areal:** 212,60m²**Arealmerknad:****Koordinatsystem:** EUREF89 UTM sone 32**Ytre avgrensing**

Punkt	Nord	Øst	Lengde ¹	Målemetode	Nøyaktighet	Radius	Merke nedsatt i	Hjelpelinje	Grensepunkttype
1	6 631 184,40	583 009,77	5,78m	Beregnet	10		Annen terrengdetalj	Nei	Hushjørne
2	6 631 189,33	583 006,76	1,43m	Beregnet	10		Annen terrengdetalj	Nei	Hushjørne
3	6 631 190,06	583 007,99	5,78m	Beregnet	10		Annen terrengdetalj	Nei	Hushjørne
4	6 631 195,02	583 005,02	9,03m	Beregnet	10		Annen terrengdetalj	Nei	Hushjørne
5	6 631 199,77	583 012,70	6,09m	Beregnet	10		Annen terrengdetalj	Nei	Hushjørne
6	6 631 194,59	583 015,91	1,52m	Beregnet	10		Annen terrengdetalj	Nei	Hushjørne
7	6 631 193,81	583 014,60	5,78m	Beregnet	10		Annen terrengdetalj	Nei	Hushjørne
8	6 631 188,89	583 017,63	1,53m	Beregnet	10		Annen terrengdetalj	Nei	Hushjørne
9	6 631 188,11	583 016,31	5,79m	Beregnet	10		Annen terrengdetalj	Nei	Hushjørne
10	6 631 183,19	583 019,36	1,51m	Beregnet	10		Annen terrengdetalj	Nei	Hushjørne
11	6 631 182,40	583 018,07	5,77m	Beregnet	10		Annen terrengdetalj	Nei	Hushjørne
12	6 631 177,48	583 021,08	9,04m	Beregnet	10		Annen terrengdetalj	Nei	Hushjørne
13	6 631 172,75	583 013,38	6,05m	Beregnet	10		Annen terrengdetalj	Nei	Hushjørne
14	6 631 177,91	583 010,22	1,50m	Beregnet	10		Annen terrengdetalj	Nei	Hushjørne
15	6 631 178,70	583 011,50	5,78m	Beregnet	10		Annen terrengdetalj	Nei	Hushjørne
16	6 631 183,63	583 008,48	1,50m	Beregnet	10		Annen terrengdetalj	Nei	Hushjørne

⁽¹⁾ Lengden fra punktet til neste punkt i rekken.**Om fullstendighet og nøyaktighet i utskriften:**

Ambita tar forbehold om at informasjon som hentes fra Matrikkelen kan avvike fra de faktiske forhold, og at grensepunkter mv. kan mangle helt eller delvis eller være feil registrert i Matrikkelen. Ambitas kartutskrift viser arealet som er en geometrisk beregning basert på eiendommens grenselinjer. I de tilfeller grensene er markert som fiktive brukes i stedet oppgitt areal hvis dette finnes i Matrikkelen. Ambita er ikke ansvarlig for tap som oppstår som følge av feil i kartutskriften.



Asker kommune

Adresse: Katrineåsveien 20, 3440 RØYKEN

Telefon: 66 70 00 00

Utskriftsdato: 30.03.2026

Planopplysninger

EM §6-7

Oppdragstakerens undersøkelses- og opplysningsplikt

Kilde: Asker kommune

Kommunenr.	3203	Gårdsnr.	64	Bruksnr.	124	Festenr.		Seksjonsnr.	13
Adresse	Blomsterstykket 47, 1390 VOLLEN								

Opplysningene omfatter gjeldende planer og pågående planarbeid for eiendommen. Nærmere opplysninger om den enkelte plan med dokumenter, mindre endringer, etc finnes på internett, se lenker under. Oppgitte delarealer viser planinformasjon på eiendommen.

Det tas forbehold om riktigheten eller fullstendigheten av opplysningene i dette dokumentet. Det kan ikke rettes krav som følge av at disse opplysningene benyttes som grunnlag for beslutninger.

Plantyper med treff

- Kommuneplaner
- Reguleringsplaner
- Kommuneplaner under arbeid

Plantyper uten treff

- Kommunedelplaner
- Reguleringsplaner under bakken
- Reguleringsplaner under arbeid
- Reguleringsplaner under arbeid i nærheten
- Bebyggelsesplaner over bakken
- Midlertidige forbud
- Kommunedelplaner under arbeid
- Reguleringsplaner over bakken
- Reguleringsplaner bunn
- Bebyggelsesplaner
- Bebyggelsesplaner under bakken

Kommuneplaner

Besøk kommunens hjemmeside for mer informasjon.

Id	2020100
Navn	Kommuneplan for Asker 2023 - 2035
Plantype	Kommuneplanens arealdel
Status	Endelig vedtatt arealplan
Ikrafttredelse	13.06.2023
Bestemmelser	- https://www.arealplaner.no/3203/dokumenter/15388/2020100_Bestemmelser_oppdatert_06_05_2025.pdf
Delarealer	<p>Delareal 4 537 m² BestemmelseOmrådenavn #8 Nullvekst nord KPBestemmelseHjemmel byggegrenser, utbyggingsvolum og funksjonskrav</p> <hr/> <p>Delareal 4 538 m² Arealbruk Boligbebyggelse,Nåværende</p> <hr/> <p>Delareal 622 m² KPAngittHensyn Bevaring naturmiljø KPHensynsonenavn H560_1</p>

Kommuneplaner under arbeid

Besøk kommunens hjemmeside for mer informasjon.

Id	2020100
Navn	Kommuneplan for Asker 2023 - 2035
Status	Endelig vedtatt arealplan
Plantype	Kommuneplanens arealdel

Reguleringsplaner

Besøk kommunens hjemmeside for mer informasjon.

Id	0220157Q
Navn	Vesleheimen GNR.64, BNR.18 og 23.
Plantype	Eldre reguleringsplan
Status	Endelig vedtatt arealplan
Ikrafttredelse	30.08.2005

Bestemmelser - https://www.arealplaner.no/3203/dokumenter/524/157Q_bestemmelser.pdf

Delarealer	Delareal	1 156 m ²
	Formål	Konsentrert småhusbebyggelse
	Feltnavn	B2
	Delareal	746 m ²
	Formål	Konsentrert småhusbebyggelse
	Feltnavn	B3
	Delareal	2 041 m ²
	Formål	Konsentrert småhusbebyggelse
	Feltnavn	B1
	Delareal	238 m ²
	Formål	Felles avkjørsel
	Feltnavn	FA 3
	Delareal	4 m ²
	Formål	Frisiktsone
	Delareal	259 m ²
	Formål	Felles avkjørsel
Feltnavn	FA1	
	Delareal	34 m ²
	Formål	Kommunalteknisk virksomhet

Id	02202011001
Navn	G.M. Brydes vei 3-32, gbnr. 64/31 m.fl.
Plantype	Detaljregulering
Status	Endelig vedtatt arealplan
Ikrafttredelse	11.01.2011
Bestemmelser	- https://www.arealplaner.no/3203/dokumenter/2801/2011001_bestemmelser.pdf

Delarealer **Delareal** 62 m²
Formål Kjøreveg
Feltnavn FB3

157q

Vedtatt av Asker kommunestyre 30.08.2005 i medhold av plan- og bygningslovens §§ 27-2 og 28-1.

Asker kommune, 15.09.2005.
For rådmannen

Per Christian Hauge.

**REGULERINGSBESTEMMELSER TIL REGULERINGSPLAN FOR
VESLEHEIMEN, GNR. 64, BNR. 18 OG 23.**

PLAN DATERT 15.06.05, RETTET ASKER BYGNINGSRÅD 29.06.05.

Plankart og reguleringsbestemmelser endret 19.11.2008.

§ 1. Planens hensikt

Hensikten med reguleringsplanen er:

å legge rammer for en fremtidig boligutbygging med tilhørende fellesarealer og infrastruktur,

å sikre områdets kulturmiljø og bevaringsverdige bebyggelse,

å bevare eksisterende, naturlige kantvegetasjon langs bekkedraget og Høybakkdammen og sikre tilfredsstillende levevilkår for amfibieforekomsten ved Høybakkdammen.

§ 2. Reguleringsformål

Bestemmelsene gjelder for det område som er vist med reguleringsgrense på plankartet.

Området reguleres til:

Byggeområder	-	boliger - frittliggende boliger
	-	boliger - konsentrert bebyggelse
Trafikkområder	-	offentlig kjørevei
	-	offentlig gangsti
Spesialområder	-	bevaring - verneverdig bebyggelse og hageanlegg
	-	natur
Fellesområder	-	felles adkomst
	-	felles parkering
	-	felles leke-/ oppholdsområde

I tillegg til bestemmelsene for de enkelte områdene kommer fellesbestemmelser som gjelder hele planområdet.

§ 3. Fellesbestemmelser

- 3.1 Før igangsettingstillatelse kan gis for boliger innenfor felt B1 - B4, utover det antall som er angitt i vedtatt boligbyggeprogram, skal det dokumenteres at skolekapasiteten i området er tilfredsstillende.
- 3.2 Innen de enkelte delområdene B1 – B4 skal utbyggingen gjennomføres i ett byggetrinn.
- 3.3 Før igangsettingstillatelse for tiltak innen planområdet, med unntak av tiltak innen B6 og B7, kan gis, skal det foreligge en anleggsplan som er utarbeidet i samråd med fagekspertise på amfibier. Før brukstillatelse og ferdigattest kan gis skal det foreligge bekreftelse på at aktuelle tiltak som nevnt i §§ 3.8, 9.3 og 11.2, er utført.
- 3.4 Før igangsettingstillatelse gis for B1 – B4, skal områder som er avsatt til spesialområde – natur være avmerket i terrenget. I anleggsperioden skal det gjennomføres særskilte sikringstiltak mot disse områdene slik at inngrep i terreng og vegetasjon unngås.
- 3.5 Før igangsettingstillatelse gis for B1 – B4, skal det foreligge en samlet fargeplan, godkjent av bygningsrådet. Bebyggelsen skal gis nøytrale og duse jordfarger.
- 3.6 Bebyggelsens fasader skal ha matt overflate og tak skal tekkes med rød takstein.
- 3.7 Før igangsettingstillatelse gis for B1 – B4, skal det foreligge utomhusplan, godkjent av bygningsrådet og utarbeidet i henhold til kommunens vedtatte retningslinjer. Anlegget skal være ferdig opparbeidet før brukstillatelse gis.
- 3.8 Offentlig vei fra Strandengveien KL. B2 med fortau, offentlig vei KL. B1 og offentlig gangsti skal ferdigstilles samtidig med 1.ste byggetrinn.
Vandrekulvert for salamandere skal etableres under B2 ved kryssing av bekken.
Denne skal bestå av to åpne rør med diameter ca. 1m, plassert i ulik høyde.
- 3.9 Krysset Strandengveien / Slemmestadveien skal utbedres med dråpe/øy i sekundærveien i henhold til krav fra Statens vegvesen. Anlegget skal ferdigstilles samtidig med 1.ste byggetrinn og skal være godkjent før brukstillatelse for nye boliger innenfor felt B1 – B4 kan gis.
- 3.10 Belysning av trafikkområder som er åpne for alminnelig ferdsel, skal inngå i utomhusplan og ferdigstilles før brukstillatelse gis. Både belysning, armaturer og stolper skal tilpasses miljø og fargesetting.
- 3.11 Jordkabler skal framføres samtidig med veianleggene.
- 3.12 Transformator skal plasseres som vist på plankartet. Bygget skal i utforming, materialbruk og farge harmonere med øvrig bebyggelse.
- 3.13 For områdene B5, B6 og B7 skal antall garasje- og biloppstillingsplasser og dimensjoneringen av parkeringsareal være i henhold til kommunens gjeldende

veinormaler. Garasje skal i farge og materialbruk harmonere med bebyggelsen for øvrig.

- 3.14 For områdene B1 – B4, der parkeringen skjer i fellesanlegg, skal følgende norm legges til grunn for antall bilplasser:
4-roms bolig og større: 2 plasser, 3-roms bolig: 1,5 plasser og 2-roms bolig: 1,2 plasser.
For felt B1 og B4 skal parkeringen opparbeides i fellesanlegg under bebyggelsen. Garasjekrav for B2 og B3 skal dekkes i fellesgarasje i B1. For B2 og B3 skal det i tillegg opparbeides bakkeparkering ved inngangssiden..
- 3.15 Ved kryss og avkjørsler skal det mellom frisktlinje og veiformål være fri sikt i en høyde av 0,5 m over tilstøtende veiens planum. Frisiktsonene skal opparbeides samtidig med veianlegget.

§ 4. Område for boliger- frittliggende boliger, B5 – B7

- 4.1 Områdene kan bebygges med frittliggende boliger med en hovedbruksenhet pr. eiendom, samt sekundærleilighet på maks. 80 m² bruksareal, BRA. Maks. tillatt bebygd areal, BYA = 20 % av tomtens nettoareal. I beregningen av BYA skal krav til antall garasjeplasser i henhold til kommunens veinormaler medtas med 18m² pr.plass. Krav til biloppstillingsplasser utover garasjeplasser inngår ikke i beregningen av BYA.
- 4.2 Bebyggelsen skal plasseres og tilpasses eksisterende terreng slik at unødig terrenginngrep og –oppfyllinger unngås. Bebyggelsens møneretning skal være som vist på planen.
- 4.3 Gesimshøyden må ikke på noe punkt overstige 3,5 m, eller 6,0 m på husets nedside i hellende terreng, regnet fra ferdig planert terreng.
- 4.4 For garasje må gesimshøyden ikke på noe punkt overstige 2,8 m, eller 3,5 m på garasjens nedside i hellende terreng, regnet fra ferdig planert terreng.
- 4.5 Bebyggelsen skal ha saltak eller pultak med takvinkel ikke større enn 40 grader. Bygningsrådet forbeholder seg å stå fritt til å bestemme takvinkel avhengig av topografi og annen eksisterende bebyggelse. Det tillates kun 1 ark, oppløft eller innhugg pr. takflate over gjennomgående gesims innenfor 1/3 av fasadens lengde. Denne kan ha høyere gesimshøyde enn det som fremgår av § 4.3.
- 4.6 Ved søknad/melding skal det på situasjonskart og fasadetegninger være inntegnet eksisterende og framtidige terrenghøyder, eventuelle støttemurer, garasjeplassering, biloppstillingsplasser, adkomst til tomt og bolig, samt eksisterende vegetasjon, herunder også spesifisering av vegetasjon som forutsettes bevart.
- 4.7 Der situasjonen etter bygningsrådets skjønn tilsier det, kan bygningsrådet i tillegg kreve utomhusplan. Det kreves dokumentasjon av tiltakets fjernvirkning, herunder oppriss av fasaderekke i forhold til nabobebyggelse, samt redegjørelse for tiltakets estetiske og-/eller arkitektoniske forutsetninger og eventuelle sikringstiltak i byggeperioden.

§ 5. Område for boliger - konsentrert bebyggelse, B1 og B4

- 5.1 Områdene kan bebygges med boliger i konsentrert bebyggelse. 1/3 av boligene skal tilrettelegges med livsløpstandard.
Maks tillatt tomteutnyttelse, TU = 65%. TU beregnes i forhold til NS 3940 med unntak av yttervegger og vegger mellom bruksenheter som medregnes i tillatt tomteutnyttelse.
- 5.2 Parkeringskjeller skal i sin helhet ligge under terreng, med unntak av innkjøringsport, og regnes derfor ikke med i tillatt tomteutnyttelse. ("Under terreng" innebærer at o.k. p-kjellerdekke skal ligge på nivå med tilliggende terreng.)
- 5.3 Bebyggelsen skal fremstå som trehusbebyggelse. Bygningsvolumene skal dekomponeres og brytes opp både i horisontal- og vertikalplanet for å gi tilpasning til den omkringliggende småhusbebyggelsen.
- 5.4 Gesimshøyden må ikke på noe punkt overstige 6 m, regnet fra ferdig planert terreng. I hellende terreng skal gesimskotehøyden på bygningens overside ikke overstige gesimskotehøyden på bygningens nedside.
- 5.5 Bebyggelsen skal ha saltak eller pultak med en takvinkel ikke større enn 30 grader. Det er ikke tillatt med ark eller takoppløft.
- 5.6 Alle tekniske innstallasjoner skal integreres i arkitekturen.

§ 6. Område for boliger – konsentrert bebyggelse, B2 og B3

- 6.1 Områdene kan bebygges med boliger i konsentrert bebyggelse. Maks tillatt tomteutnyttelse, TU = 65 %. TU beregnes i henhold til NS 3940 med unntak av yttervegger og vegger mellom bruksenheter som medregnes i tillatt tomteutnyttelse. Kjeller med en gjennomsnittlig avstand mellom himling og tilliggende terreng mindre enn 0,5 m medregnes ikke i tillatt tomteutnyttelse. Underetasje med gjennomsnittlig avstand mellom himling og terreng mellom 0,5 m og 1,5 m medregnes med 50 %. Underetasje med gjennomsnittlig avstand mellom himling og terreng over 1,5 m medregnes 100 % i tillatt tomteutnyttelse.
- 6.2 Bebyggelsen skal fremstå som trehusbebyggelse. Bygningsvolumene skal dekomponeres og brytes opp både i horisontal- og vertikalplanet for å gi tilpasning til den omkringliggende småhusbebyggelsen.
- 6.3 Gesimshøyden må ikke på noe punkt langs fasaden overstige 6,0 m på bygningens overside og 9 m på bygningens nedside, regnet fra ferdig planert terreng.
- 6.4 Alle tekniske innstallasjoner skal integreres i arkitekturen.
- 6.5 Bebyggelsen skal ha saltak eller pultak med takvinkel ikke større enn 30 grader. Det er ikke tillatt med ark eller takoppløft.

§ 7. Spesialområde for bevaring S1 - verneverdig bebyggelse og hageanlegg

- 7.1 Området skal nyttes til det bruksformål som planen viser. De verneverdige bygninger og anlegg er særskilt avmerket på plankartet. Bebyggelsen reguleres med eksisterende etasjetall og gesimshøyder.
- 7.2 Særskilt avmerkede bygninger kan tillates om- eller tilbygd under forutsetning av at tiltakets volum, materialbruk og fargebruk underordner seg den opprinnelige bygningen og anleggets hovedform.
- 7.3 Dersom deler av bebyggelsen blir ødelagt ved brann eller av andre årsaker, skal ny bebyggelse utformes i nøye harmoni med eksisterende miljø, i henhold til samme betingelser som for om- eller tilbygging.
- 7.4 Før bygningsrådet gir tillatelse til eksteriørendringer eller om – eller tilbygg, skal det innhentes uttalelse fra kulturminnevernmyndighetene.
- 7.5 Eksisterende hageanlegg med bestående trær skal i størst mulig grad bevares.

§ 8. Spesialområde natur

- 8.1 Naturområde S2 skal sikres som spredningskorridor/leveområde for planter og dyr og skal fremstå som et visuelt tydelig element i det lokale landskapet. Den naturlige vegetasjonen innen området, både trær og undervegetasjon, skal bevares.

Naturområde S3 skal primært sikre at levekårene for amfibieforekomsten knyttet til Høybakkdammen opprettholdes. Den naturlige vegetasjonen, siv og gressarter, innen området skal bevares.
- 8.2 Ved skjøtsel av S2 skal det utvikles en artsrik og fleraldret trebestand. Vindfall som ikke utgjør noen fare, skal bevares. Det kan foretas hogging av enkelte trær i samråd med kommunens friluftsförvaltning. Undervegetasjon skal bevares slik at det oppstår en god sjikting.
- 8.3 Ved skjøtsel av S3 skal landarealet beholde sin karakter som ikke kultivert naturmark. Tilvekst av trær, med unntak i bekkens randsone, kan fjernes.
- 8.4 I områdene er det ikke tillatt å drive virksomhet eller oppføre bygg eller anlegg, som etter bygningsrådets skjønn kommer i konflikt med områdets funksjon som naturområde.
- 8.5 Terrenngrep som endrer områdets karakter er ikke tillatt, herunder lagring, tilrigging og massedeponering. Bygningsrådet kan dog tillate tiltak som er et ledd i en tilrettelegging for sikring av amfibieforekomsten.

§ 9. Felles adkomst

- 9.1 Området skal nyttes til felles adkomst for de eiendommene, som er særskilt angitt med pil på plankartet.
- 9.2 FA1 skal etableres som felleseiendom for boligene innenfor B1 og B2 ved at den enkelte bolig gis hjemmel til området, samtidig med deling eller før brukstillatelse gis.

FA2 skal etableres som felleseiendom for boligeiendommene innenfor B5 ved at den enkelte parsell gis hjemmel til området, samtidig med delingen.

FA 3 skal etableres som felles atkomst for boligene innenfor B3 ved at den enkelte bolig gis hjemmel til området, samtidig med deling eller før brukstillatelse gis. Ved deling, evt. seksjonering, eller før midlertidig brukstillatelse gis skal allmennheten sikres tinglyst bruksrett til arealet. FA 3 vil etter nærmere avtale og godkjenning kunne benyttes som atkomst til eksisterende tomannsbolig på gbnr. 64/17

- 9.3 FA1 skal ferdigstilles samtidig med tilknyttet bebyggelse på B1 og B2.
FA2 skal ferdigstilles før fradeling av tilknyttete parseller innen B5 kan finne sted.
Ved opparbeidelse av FA2 skal det anlegges "vandrekuvert" for salamandere under veien for forbindelse mellom S3 og F3.

§ 10. Felles parkering

10.1 Området F6 skal etableres til felles gjesteparkering for hele feltet.

10.2 UTGÅR.

10.3 Parkeringsarealene skal ferdigstilles samtidig med den tilknyttete bebyggelsen.

§ 11. Felles leke-/oppholdsområde

11.1 Områdene skal nyttes til fellesareal for lek og opphold.

11.2 Områdets utforming skal fastsettes ved utarbeidelse av utomhusplan. Utomhusplan for F1 må foreligge før igangsettingstillatelse for bebyggelsen innenfor B1 og B2 kan gis. Godkjent utomhusplan for F2 og F3 må foreligge før igangsettingstillatelse for bebyggelsen innenfor B3 og B4 kan gis. Innenfor F3 kan det opparbeides balløkke (16x30m) som gressbelagt areal. I bakken skal det anlegges overvintringshuler for salamandere. Yngledam for salamandere skal anlegges som vist på planen. Dammen skal ha en diameter på ca. 3m med et dypere midtfelt.

11.3 Område F1 skal ferdigstilles før det gis brukstillatelse for boliger innenfor B1 og B2.
Område F2 skal ferdigstilles før det gis brukstillatelse for boliger innenfor B3 og B4.
Område F3 skal ferdigstilles før det gis brukstillatelse for boliger innenfor B1, B2, B3 eller B4.

11.4 Område F1 og F2 skal etableres som felleseiendom for boligene innenfor B1, B2, B3 og B4, ved at den enkelte bolig gis hjemmel til områdene, samtidig med deling eller før brukstillatelse gis.
Område F3 skal etableres som felleseiendom for boligene innenfor B1, B2, B3, B4, tomtene innenfor B5 og S1, ved at den enkelte bolig eller tomt gis hjemmel til området, samtidig med fradeling av ny boligtomt eller før brukstillatelse gis.

- 11.5 I området er det ikke tillatt å drive virksomhet eller oppføre bygg eller anlegg, som etter bygningsrådets skjønn kommer i konflikt med områdets funksjon som leke- og oppholdsområde.
- 11.6 Lagring, tilrigging og massedeponering er ikke tillatt.

Bjørn Orhagen

Per Christian Hauge
Bygnings- og reguleringsjef

0220 2011001 (158n)

Vedtatt av Asker kommunestyre i møte 11.01.2011 i medhold av plan- og bygningslovens §§ 12-12.

Asker kommune, 17.01.2011
For rådmannen

Elisabeth Kynbråten

BESTEMMELSER TIL REGULERINGSPLAN - OMRÅDEREGULERING FOR
G. M. BRYDES VEI 3- 32, GBNR. 64/31 M.FL
PLAN DATERT 30.11.2010

§ 1. Planens hensikt

Hensikten med reguleringsplanen er:

å legge rammer for en fremtidig boligfortetting med nødvendig infrastruktur,

å sikre bevaring av områdets kulturmiljø og visuelt viktige landskapspartier, samt

å sikre bevaring av bekk med kantvegetasjon både av hensyn til biologisk mangfold og bekkedragets funksjon som et visuelt tydelig element i det lokale landskapet

§ 2. Reguleringsformål

Bestemmelsene gjelder for det område som er vist med reguleringsgrense på plankartet.

Området reguleres til:

Bebyggelse og anlegg-	boligbebyggelse - frittliggende boliger
-	kontor
-	lekeplass
Samferdselsanlegg og teknisk infrastruktur	
-	veg
-	parkering
Grønnstruktur	- naturområde
Hensynssoner	- bevaring av kulturmiljø
-	bevaring av landskap

I tillegg til bestemmelsene for de enkelte områdene kommer fellesbestemmelser som gjelder hele planområdet.

§ 3 Fellesbestemmelser

- 3.1 Før rammetillatelse for nye boenheter kan gis, skal det dokumenteres at skolekapasiteten i aktuell skolekrets er tilfredsstillende.

- 3.2 Videre utbygging eller fradeling av enkelttomter kan ikke skje før krysset G. M. Brydes vei/ Slemmestadveien er opparbeidet (med trafikkøy) i henhold til reguleringen. Krysset G.M. Brydes vei / Slemmestadveien skal opparbeides etter byggeplan godkjent av Statens vegvesen v/utbyggingsseksjonen.
- 3.3 Prinsipper for universell utforming skal legges til grunn for utforming av boliger/bygninger og veianlegg.
- 3.4 Før tomtene 1, 27 og 28 tillates bebygd med nye boenheter, må det dokumenteres at gjeldende grenser for tillatt utendørs og innendørs støynivå vil bli overholdt. Støynivået skal ikke overstige Lden 55 dB på uteplass. Innendørs støynivå i oppholds- og soverom skal ikke overstige L pa, eq 24 h 30 dBA. Utenfor soverom skal maksimalnivå i nattperioden (23-07) ikke overstige L5AF 70 dB. Det kreves en støyfaglig utredning hvor støyberegninger og beskrivelse av nødvendige tiltak inngår. Utredningen skal foreligge før rammetillatelse gis.
- 3.5 Plan for støyskjerming skal foreligge samtidig med søknad om byggetiltak. Alle støyskjermingstiltak skal være etablert før ny bebyggelse tas i bruk.
- 3.6 Nye bygninger, eller andre tiltak (også murer og støyskjerm), skal gjennom sin høyde, lengde, grunnflate, takform og materialbruk samspille med eksisterende bygninger og terreng i nærområdet.
- 3.5 Belysning av trafikkområder som er åpne for alminnelig ferdsel skal ferdigstilles samtidig med veianlegget.
- 3.6 Eksisterende kabler i lufttrekk skal omlegges til jordkabel. Jordkabler skal framføres samtidig som vei opparbeides.
- 3.8 Antall garasje- og biloppstillingsplasser og dimensjonering av parkeringsareal skal være i henhold til Asker kommunens gjeldende vei- og gatenormal.
- 3.9 Fasader og takflater skal ha avdempede farger og matt overflate.
- 3.10 Ved kryss og avkjørsler skal det mellom frisiktlinje og veiformål være fri sikt i en høyde av 0,5 m over tilstøtende veiers planum. Frisiktsonene skal opparbeides samtidig med veianlegget.

§ 4 Bebyggelse og anlegg - frittliggende boliger

- 4.1 Område kan bygges med frittliggende boliger med en hovedbruksenhet pr. eiendom, samt en sekundærleilighet på maks. 80 m² bruksareal, BRA.
- 4.2 På tomter over 1500m² kan frittliggende sidebygning (anneks) tillates oppført med et areal på maks. 80 m² bruksareal, BRA. Sidebygningen tillates ikke fradelt på egen tomt.

- 4.3 Tomter som har et nettoareal på over 1200 m² kan bebygges med tomannsbolig når krav til estetikk, tilpasning til eksisterende bebyggelse og terreng, krav til uteoppholdsareal og krav til garasje- og biloppstillingsplasser er tilfredsstilt på en god og helhetlig måte. På parsell 14 kan det åpnes for en ny eneboligboligtomt.
- 4.4 Grad av utnytting skal ikke overstige % BYA = 20 %. I beregningen av BYA skal krav til antall garasjeplasser i henhold til kommunens vei- og gatenormal medtas med 18m² pr. plass. Krav til biloppstillingsplasser utover garasjeplasser inngår ikke i beregningen av BYA.
- 4.5 Gesimshøyden skal ikke overstige 5,0 m beregnet iht TEK. Gesimshøyden skal ikke på noe punkt overstige 7,0m. Gesimshøyden regnes fra ferdig planert terreng. Det skal måles til øverste gesims, selv om denne befinner seg på en bygningsdel som ligger tilbaketrasket i forhold fasaden nedenfor. For garasje, uthus o.l. må gesimshøyden ikke på noe punkt overstige 2,8 m, eller 3,5 m på garasjens nedside i hellende terreng, regnet fra ferdig planert terreng.
- 4.6 Bebyggelsens takvinkel skal ikke overstige 38 grader. Det tillates kun 1 ark oppløft eller innhugg pr. takflate over gjennomgående gesims innenfor 1/3 av fasadens lengde. Dette kan ha høyere gesimshøyde enn det som fremgår av § 4.5.
- 4.7 Takterrasser tillates ikke over 2 etg. Takterrasser forøvrig skal være en integrert del av bygningsvolumet.
- 4.8 Ved byggemelding skal det på situasjonskart og fasadetegninger være inntegnet eksisterende og framtidige terrenghøyder, eventuelle støttemurer, garasjeplassering, biloppstillingsplasser, adkomst til tomt og bolig, samt eksisterende vegetasjon, herunder også spesifisering av vegetasjon som forutsettes bevart.
- 4.9 Det kan godkjennes plassering av frittliggende garasje utenfor byggegrense på den side av tomta hvor den har sin regulerte atkomst. Dette gjelder ikke mot fylkesveier/riksveier. Det forutsettes at garasjen i størrelse ikke overskrider 50m², verken BYA eller BRA. (beregnet etter NS 3940).

§5 Bebyggelse og anlegg - kontor

- 5.1 Eksisterende bebyggelse kan benyttes til kontor. Annen strøktjenlig virksomhet kan tillates dersom dette er forenlig med hensynet til området og den regulerte bygningens historiske, arkitektoniske og miljømessige verdi.
- 5.2 Bebyggelsen reguleres med eksisterende utstrekning/fotavtrykk, etasje/gesimshøyde og takform/takvinkel.

§ 6 Bebyggelse og anlegg - felles leke-/oppholdsområde

- 6.1 Område f- lek skal nyttes til felles leke- og oppholdsområde for parsell nr. 4, 5, 20 – 23.
- 6.2 Området skal etableres som felleseiendom, ved at den enkelte tomt gis hjemmel til området, samtidig med delingen.

6.3 Lekeplassen skal være opparbeidet med min. sandkasse og sittemulighet før nye boenheter på de nevnte parsellene tas i bruk.

§ 7 Samferdsel - kjøreveg

7.1 Atkomst FB 1 skal tjene som kjøreatkomst til eiendommen 76/85 og som allment tilgjengelig sti/gangvei.

7.2 Atkomst FB 2 skal nyttes til felles adkomst for de eiendommene, som er særskilt angitt med pil på plankartet. Arealet skal etableres som felleseiendom for parsellene ved at den enkelte parsell gis hjemmel til området, samtidig med delingen.

7.3 Atkomst FB 2 skal ferdigstilles samtidig med tilknyttet bebyggelse.

7.4 Areal FB 3 skal ved deling av gbnr. 64/17 fradeles og sammenføres med regulert atkomstareal (FA3) i tilstøtende planområde i syd (plan 157q).

7.5 Atkomst FB 4 skal tjene som felles atkomst til parsell 16 og 29. Arealet skal etableres som felleseiendom, ved at den enkelte parsell gis hjemmel til området, samtidig med delingen.

§ 8 Samferdsel – parkering

Arealet skal tjene som parkeringsareal for gbnr. 64/40.

§ 10 Grønnstruktur

10.1 Innen områdene G 1-3 skal eksisterende terreng og naturlige vegetasjon, både trær og undervegetasjon bevares.

10.2 Ved skjøtsel skal det søkes utviklet en artsrik og fleraldret tresbestand.

10.3 Innenfor G 1 kan det etableres sti som skal være åpen for allmennheten.

10.4 Dersom terreng og/eller vegetasjon som er forutsatt bevart skades eller fjernes ulovlig, kan det gis pålegg om istandsetting av terreng og/eller gjenplantning av vegetasjon.

§ 11 Hensynssone - for bevaring av kulturmiljø

11.1 Ved byggetiltak innenfor avmerket sone skal det legges særskilt vekt på helhetsvurdering av hensynet og tilpasningen til det eksisterende kulturmiljøet.

11.2 Eksisterende bygninger som er særskilt avmerket på plankartet, skal bevares. De tillates kun ombygd under forutsetning av at eksteriøret holdes uendret eller føres tilbake til sitt opprinnelige utseende.

11.3 Før det gis tillatelse til ny bebyggelse/garasje på parsell 1, skal det innhentes uttalelse fra kulturminnevernmyndighetene. Eventuelle nybygg skal tilpasses og underordne seg den opprinnelige bygningen i størrelse, form, materialbruk, farge og detaljering.

§ 12 Hensynssone - bevaring av landskap og vegetasjon

- 12.1 Terrenginngrep er ikke tillatt. Den naturlige vegetasjon, både undervegetasjon og trær innenfor området skal bevares slik at områdets karakter som naturområde opprettholdes. Ved skjøtsel skal områdets karakter ikke endres. Lagring, tilrigging og massedeponering er ikke tillatt.
- 12.3 Dersom terreng skades og/eller vegetasjon fjernes ulovlig, kan det gis pålegg om istandsetting av terreng og/eller gjenplantning av vegetasjon.

Lars Bjerke
rådmann



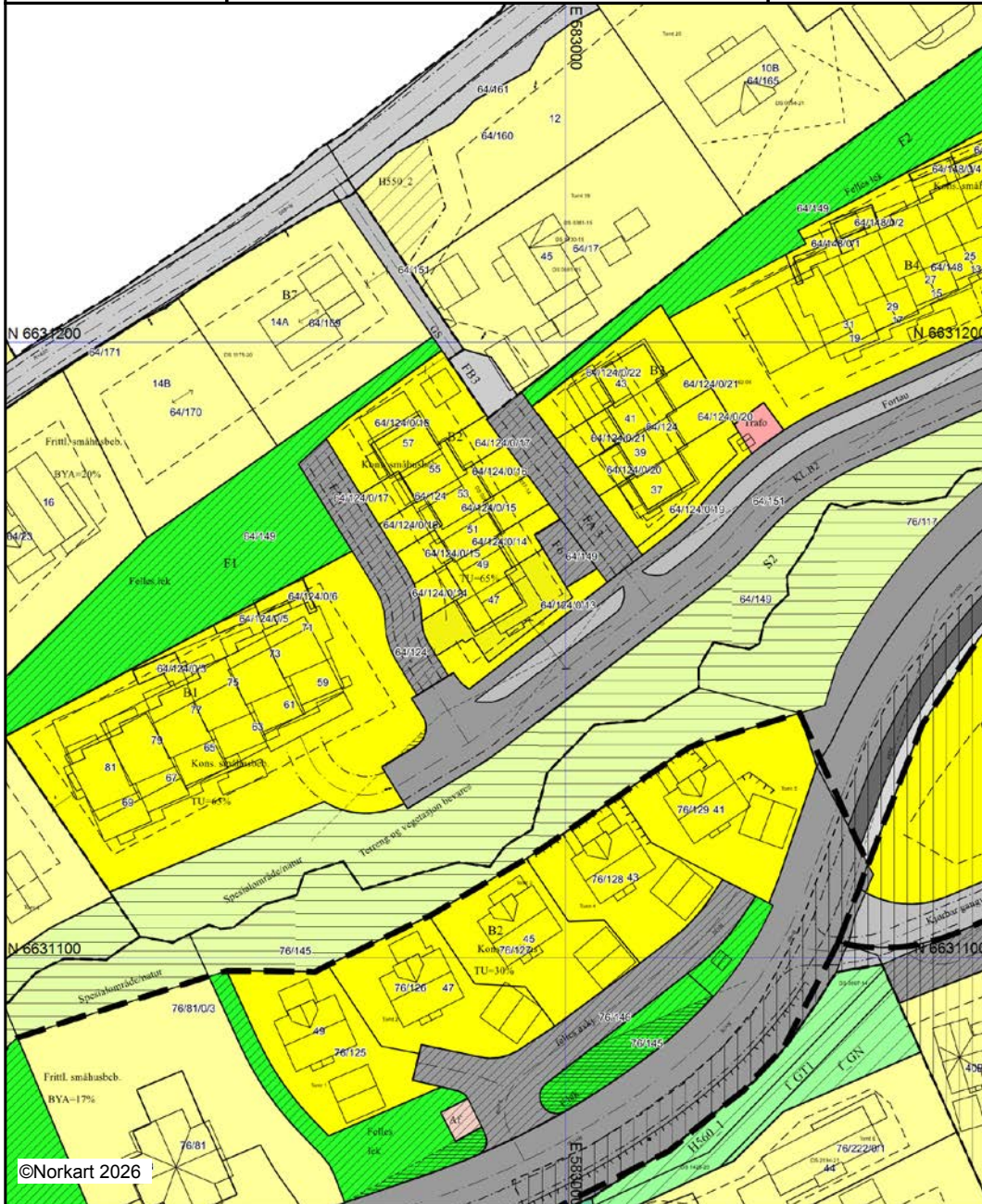
Asker kommune

Reguleringsplankart

Eiendom: 64/124/0/13
Adresse: Blomsterstykket 47
Dato: 30.03.2026
Målestokk: 1:1000



UTM-32



©Norkart 2026



Kartet er produsert fra kommunens beste digitale kartbaser for området og inneholder viktige opplysninger om eiendommen og området omkring. Presentasjonen av informasjon er i samsvar med nasjonal standard. Kartet kan inneholde feil, mangler eller avvik i forhold til kravene i oppgitt standard. Kartet kan ikke benyttes til andre formål enn det formålet det er utlevert til uten samtykke fra kommunen jf. lov om åndsverk.

Tegnforklaring

























Reguleringsplan/Bebyggelsesplan PBL 1985

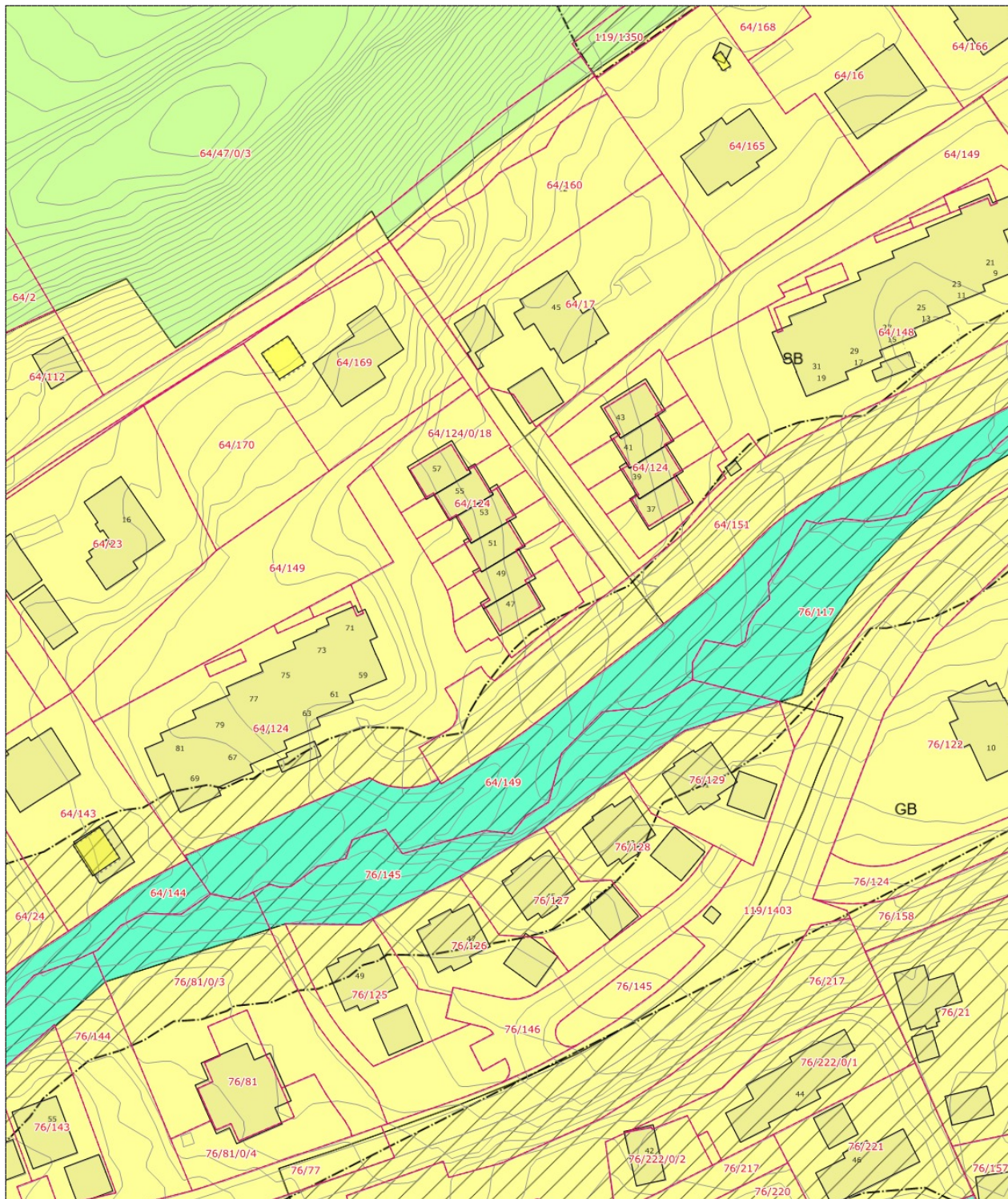
-  Frittliggende småhusbebyggelse
-  Konsentrert småhusbebyggelse
-  Kjøreveg
-  Annen veggrunn
-  Gang-/sykkelveg
-  Gangveg
-  Annettrafikkområde (på land)
-  Friluftsområde (på land)
-  Område for anlegg og drift av kommunalteknikk
-  Felles avkjørsel
-  Felles parkeringsplass
-  Felles lekeareal for barn
-  Annet felles areal for flere eiendommer
-  Grense for restriksjonsområde
-  Frisiktsone ved veg
-  Grense for bevaringsområde
-  Bevaring av bygninger og anlegg



Reguleringsplan PBL 2008

-  Angitthensyngrense
-  Boligbebyggelse - frittliggende småhusbebyggelse
-  Lekeplass
-  Kjøreveg
-  Naturområde
-  Turveg
-  Angitthensynsone - Hensyn landskap
-  Angitthensynsone - Bevaring naturmiljø
-  Angitthensynsone - Bevaring kulturmiljø

Felles for reguleringsplan PBL 1985 og 2008

-  Regulerings- og bebyggelsesplanområde
-  Regulerings- og bebyggelsesplanområde
-  Planens begrensning
-  Planens begrensning
-  Formålsgrense
-  Regulert tomtegrense
-  Eiendomsgrense som skal oppheves
-  Bygg, kulturminner mm. som skal bevares
-  Byggegrense
-  Planlagt bebyggelse
-  Bebyggelse som forutsettes fjernet
-  Regulert senterlinje
-  Frisiktslinje
-  Regulert kant kjørebane
-  Regulert støttemur
-  Målelinje/Avstandslinje
-  Avkjørsel
-  Regulert møneretning
-  Påskrift feltnavn
-  Påskrift reguleringsformål/arealformål
-  Påskrift utnytting
-  Påskrift bredde
-  Påskrift radius
-  Påskrift plantilbehør



 <p>Asker kommune</p>	<h2 style="text-align: center;">Kommuneplankart</h2>	 <p style="text-align: center;">N</p> <p>Målestokk: 1:1000 Dato:29/4-2026 Format A4</p>
---	--	--

Det tas forbehold om evt. feil/mangler i kartgrunnet. I forbindelse med prosjektering/anleggsarbeid må aktuelle faginstans kontaktes.

Kommuneplan - Arealformål

Arealbruk

Grænse

- 100 - Byggeområder (pbl §20-4, 1. ledd nr. 1) (eksisterende)
- 100 - Byggeområder (pbl §20-4, 1. ledd nr. 1) (fremtidig)
- 101 - Bybebyggelse (eksisterende)
- 101 - Bybebyggelse (fremtidig)
- 102 - Tettbebyggelse (eksisterende)
- 102 - Tettbebyggelse (fremtidig)
- 110 - Boligområde (frittliggende, konsentrert, blokker) - (eksisterende)
- 110 - Boligområde (frittliggende, konsentrert, blokker) (fremtidig)
- 120 - Senterområde (hovedsenter, lokalsenter) (eksisterende)
- 120 - Senterområde (hovedsenter, lokalsenter) (fremtidig)
- 130 - Erverv (eksisterende)
- 130 - Erverv (fremtidig)
- 131 - Forretning (eksisterende)
- 131 - Forretning (fremtidig)
- 132 - Kontor (eksisterende)
- 132 - Kontor (fremtidig)
- 133 - Industri (eksisterende)
- 133 - Industri (fremtidig)
- 134 - Lager (eksisterende)
- 134 - Lager (fremtidig)
- 140 - Fritidsbebyggelse (eksisterende)
- 140 - Fritidsbebyggelse (fremtidig)
- 150 - Offentlig bygninger (eksisterende)
- 150 - Offentlig bygninger (fremtidig)
- 155 - Bygninger med særskilt angitt allmennyttig formål - (eksisterende)
- 155 - Bygninger med særskilt angitt allmennyttig formål (fremtidig)
- 160 - Kommunaltekniske anlegg (eksisterende)
- 160 - Kommunaltekniske anlegg (fremtidig)
- 161 - Grav- og urnelund (eksisterende)
- 161 - Grav- og urnelund (fremtidig)
- 162 - Avfallsbehandling (eksisterende)
- 162 - Avfallsbehandling (fremtidig)
- 163 - Kommunalteknisk virksomhet (eksisterende)
- 163 - Kommunalteknisk virksomhet (fremtidig)
- 170 - Friområde (eksisterende)
- 170 - Friområde (fremtidig)
- 171 - Idrettsanlegg (eksisterende)
- 171 - Idrettsanlegg (fremtidig)
- 172 - Park/turveg (eksisterende)
- 172 - Park/turveg (fremtidig)
- 173 - Skiløype (eksisterende)
- 173 - Skiløype (fremtidig)
- 190 - Annet byggeområde (eksisterende)
- 190 - Annet byggeområde (fremtidig)
- 200 - Landbruks- natur og friluftsområder (pbl §20-4, 1. ledd nr. 2) - (eksisterende)
- 200 - Landbruks- natur og friluftsområder (pbl §20-4, 1. ledd nr. 2) - (fremtidig)
- 210 - LNF-område uten betingelser om spredt bebyggelse (eksisterende)
- 210 - LNF-område uten betingelser om spredt bebyggelse (fremtidig)
- 220 - LNF-område med betingelser om spredt bebyggelse (pbl §20-4, 2. ledd bokstav c) (eksisterende)
- 220 - LNF-område med betingelser om spredt bebyggelse (pbl §20-4, 2. ledd bokstav c) (eksisterende)
- 221 - LNF-område der spredt boligbebyggelse er tillatt (eksisterende)
- 221 - LNF-område der spredt boligbebyggelse er tillatt (fremtidig)
- 222 - LNF-område der spredt ervervsbebyggelse som ikke er tilknyttet stedbunden næring er tillatt (eksisterende)
- 222 - LNF-område der spredt ervervsbebyggelse som ikke er tilknyttet stedbunden næring er tillatt (fremtidig)
- 223 - LNF-område der spredt fritidsbebyggelse er tillatt - (eksisterende)
- 223 - LNF-område der spredt fritidsbebyggelse er tillatt (fremtidig)
- 300 - Områder for råstoffutvinning (pbl §20-4, 1. ledd nr. 3) - (eksisterende)
- 300 - Områder for råstoffutvinning (pbl §20-4, 1. ledd nr. 3) - (fremtidig)
- 310 - Gruvedrift (eksisterende)
- 310 - Gruvedrift (fremtidig)
- 320 - Masseuttak (steinbrudd, grustak, sandtak) (eksisterende)
- 320 - Masseuttak (steinbrudd, grustak, sandtak) (fremtidig)
- 330 - Myrareal (eksisterende)
- 330 - Myrareal (fremtidig)
- 400 - Områder som er båndlagt eller skal båndlegges (§20-4, 1. ledd nr. 4) (eksisterende)
- 400 - Områder som er båndlagt eller skal båndlegges (§20-4, 1. ledd nr. 4) (fremtidig)
- ⚡ 410 - Båndlegging etter lov om naturvern (eksisterende)
- ⚡ 410 - Båndlegging etter lov om naturvern (fremtidig)
- ||| 420 - Båndlegging etter lov om kulturminner (eksisterende)
- ||| 420 - Båndlegging etter lov om kulturminner (fremtidig)













































Kommuneplan - Arealformål

- ||| 420 - Båndlegging etter lov om kulturminner (fremtidig)
 - \ 460 - Båndlegging for forsvaret (eksisterende)
 - / 460 - Båndlegging for forsvaret (fremtidig)
 - 470 - Områder som skal reguleres etter pbl (eksisterende)
 - 470 - Områder som skal reguleres etter pbl (fremtidig)
 - ▽ 490 - Områder etter annet lowerk (eksisterende)
 - ▽ 490 - Områder etter annet lowerk (fremtidig)
 - ⊗ 499 - Båndlegging etter flere lowerk (eksisterende)
 - ⊗ 499 - Båndlegging etter flere lowerk (fremtidig)
 - 500 - Områder for særskilt bruk eller vern av sjø og vassdrag (pbl §20-4, 1. ledd nr. 5) (eksisterende)
 - 500 - Områder for særskilt bruk eller vern av sjø og vassdrag (pbl §20-4, 1. ledd nr. 5) (fremtidig)
 - 510 - Vann med restriksjon (drikkevannskilde e.l.) (eksisterende)
 - 510 - Vann med restriksjon (drikkevannskilde e.l.) (fremtidig)
 - 520 - Vannareal for allment friluftsliv
 - 521 - Småbåthavn (eksisterende)
 - 521 - Småbåthavn (fremtidig)
 - 522 - Idrettsområde (eksisterende)
 - 522 - Idrettsområde (fremtidig)
 - 530 - Vannareal for allmenn flerbruk
 - 531 - Ferdselsområde (eksisterende)
 - 531 - Ferdselsområde (fremtidig)
 - 532 - Fiskeområde (eksisterende)
 - 532 - Fiskeområde (fremtidig)
 - 533 - Akvakulturområde (eksisterende)
 - 533 - Akvakulturområde (fremtidig)
 - 540 - LNF-område is sjø og vassdrag (eksisterende)
 - 540 - LNF-område is sjø og vassdrag (fremtidig)
 - 541 - Friluftsområde i sjø og vassdrag (eksisterende)
 - 541 - Friluftsområde i sjø og vassdrag (fremtidig)
 - 542 - Naturområde i sjø og vassdrag (eksisterende)
 - 542 - Naturområde i sjø og vassdrag (fremtidig)
 - 590 - Annen særskilt bruk eller vern (eksisterende)
 - 590 - Annen særskilt bruk eller vern (fremtidig)
 - 600 - Viktige ledd i kommunikasjonssystemet (pbl §20-4, 1. ledd nr. 6) (eksisterende)
 - 600 - Viktige ledd i kommunikasjonssystemet (pbl §20-4, 1. ledd nr. 6) (fremtidig)
 - 610 - Vegareal (eksisterende)
 - 610 - Vegareal (fremtidig)
 - 620 - Parkering (eksisterende)
 - 620 - Parkering (fremtidig)
 - 630 - Fotgjengerstrøk (eksisterende)
 - 630 - Fotgjengerstrøk (fremtidig)
 - 631 - Bilfritt trafikkeareal (eksisterende)
 - 631 - Bilfritt trafikkeareal (fremtidig)
 - 632 - Gang- og sykkelareal (eksisterende)
 - 632 - Gang- og sykkelareal (fremtidig)
 - 640 - Terminal (eksisterende)
 - 640 - Terminal (fremtidig)
 - 641 - Terminalbygg (eksisterende)
 - 641 - Terminalbygg (fremtidig)
 - 650 - Jernbaneareal (eksisterende)
 - 650 - Jernbaneareal (fremtidig)
 - 660 - Sporvegsareal (eksisterende)
 - 660 - Sporvegsareal (fremtidig)
 - 670 - Flyplass (eksisterende)
 - 670 - Flyplass (fremtidig)
 - 680 - Havn (eksisterende)
 - 680 - Havn (fremtidig)
- Arealformål
- / Grense
 - 1000 - Bebyggelse og anlegg - generalisert (utgått etter 2011) - (eksisterende)
 - 1000 - Bebyggelse og anlegg - generalisert (utgått etter 2011) - (fremtidig)
 - 1001 - Bebyggelse og anlegg - (eksisterende)
 - 1001 - Bebyggelse og anlegg - (fremtidig)
 - 1110 - Boligbebyggelse - (eksisterende)
 - 1110 - Boligbebyggelse - (fremtidig)
 - 1120 - Fritidsbebyggelse - (eksisterende)
 - 1120 - Fritidsbebyggelse - (fremtidig)
 - 1130 - Sentrumsformål - (eksisterende)
 - 1130 - Sentrumsformål - (fremtidig)
 - 1140 - Kjøpesenter - (eksisterende)
 - 1140 - Kjøpesenter - (fremtidig)
 - 1150 - Forretninger - (eksisterende)
 - 1150 - Forretninger - (fremtidig)
 - 1160 - Offentlig eller privat tjenesteyting - (eksisterende)
 - 1160 - Offentlig eller privat tjenesteyting - (fremtidig)

Kommuneplan - Arealformål

- 1160 - Offentlig eller privat tjenesteyting - (framtidig)
- 1170 - Fritids- og turistformål - (eksisterende)
- 1170 - Fritids- og turistformål - (framtidig)
- 1200 - Råstoffutvinning - (eksisterende)
- 1200 - Råstoffutvinning - (framtidig)
- 1300 - Næringsbebyggelse - (eksisterende)
- 1300 - Næringsbebyggelse - (framtidig)
- 1400 - Idrettsanlegg - (eksisterende)
- 1400 - Idrettsanlegg - (framtidig)
- 1500 - Andre typer bebyggelse og anlegg - (eksisterende)
- 1500 - Andre typer bebyggelse og anlegg - (framtidig)
- 1600 - Uteoppholdsareal - (eksisterende)
- 1600 - Uteoppholdsareal - (framtidig)
- 1700 - Grav og urnelund - (eksisterende)
- 1700 - Grav og urnelund - (framtidig)
- 1800 - Kombinert bebyggelse og anleggsformål - (eksisterende)
- 1800 - Kombinert bebyggelse og anleggsformål - (framtidig)
- 2000 - Samferdselsanlegg og teknisk infrastruktur - generalisert (utgått etter 2011) - (eksisterende)
- 2000 - Samferdselsanlegg og teknisk infrastruktur - generalisert (utgått etter 2011) - (framtidig)
- 2001 - Samferdselsanlegg og teknisk infrastruktur (arealer) - (eksisterende)
- 2001 - Samferdselsanlegg og teknisk infrastruktur (arealer) - (framtidig)
- 2010 - Veg - (eksisterende)
- 2010 - Veg - (framtidig)
- 2020 - Bane - (eksisterende)
- 2020 - Bane - (framtidig)
- 2030 - Lufthavn - (eksisterende)
- 2030 - Lufthavn - (framtidig)
- 2040 - Havn - (eksisterende)
- 2040 - Havn - (framtidig)
- 2044 - Molo - (eksisterende)
- 2044 - Molo - (framtidig)
- 2050 - Hovednett for sykkel - (eksisterende)
- 2050 - Hovednett for sykkel - (framtidig)
- 2060 - Kollektivnett - (eksisterende)
- 2060 - Kollektivnett - (framtidig)
- 2070 - Kollektivknutepunkt - (eksisterende)
- 2070 - Kollektivknutepunkt - (framtidig)
- 2080 - Parkering - (eksisterende)
- 2080 - Parkering - (framtidig)
- 2100 - Trase for teknisk infrastruktur - (eksisterende)
- 2100 - Trase for teknisk infrastruktur - (framtidig)
- 2800 - Kombinerte formål for samferdselsanlegg og/eller teknisk infrastrukturtraseer - (eksisterende)
- 2800 - Kombinerte formål for samferdselsanlegg og/eller teknisk infrastrukturtraseer - (framtidig)
- 3000 - Grønnstruktur - generalisert (utgått etter 2011) - (eksisterende)
- 3000 - Grønnstruktur - generalisert (utgått etter 2011) - (framtidig)
- 3001 - Grønnstruktur - (eksisterende)
- 3001 - Grønnstruktur - (framtidig)
- 3002 - Blågrønn struktur - (eksisterende)
- 3002 - Blågrønn struktur - (framtidig)
- 3020 - Naturområde - (eksisterende)
- 3020 - Naturområde - (framtidig)
- 3030 - Turdrag - (eksisterende)
- 3030 - Turdrag - (framtidig)
- 3040 - Friområde - (eksisterende)
- 3040 - Friområde - (framtidig)
- 3050 - Park - (eksisterende)
- 3050 - Park - (framtidig)
- 3100 - Overvannstiltak - (eksisterende)
- 3100 - Overvannstiltak - (framtidig)
- 3800 - Kombinerte grønnstrukturformål - (eksisterende)
- 3800 - Kombinerte grønnstrukturformål - (framtidig)
- 4000 - Forsvaret - generalisert (utgått etter 2011) - (eksisterende)
- 4000 - Forsvaret - generalisert (utgått etter 2011) - (framtidig)
- 4001 - Forsvaret - (eksisterende)
- 4001 - Forsvaret - (framtidig)
- 4010 - Ulike typer militære formål - (eksisterende)
- 4010 - Ulike typer militære formål - (framtidig)
- 4020 - Skytefelt/øvingsområde - (eksisterende)
- 4020 - Skytefelt/øvingsområde - (framtidig)
- 4030 - Forlegning/leir - (eksisterende)
- 4030 - Forlegning/leir - (framtidig)
- 4800 - Kombinerte militære formål - (eksisterende)
- 4800 - Kombinerte militære formål - (framtidig)
- 5000 - Landbruk-, natur- og friluftformål samt reindrift (LNFR) - generalisert (utgått etter 2011) - (eksisterende)

Kommuneplan - Arealformål


-  5000 - Landbruk, natur- og friluftsmål samt reindrift (LNFR) - generalisert (utgått etter 2011) - (eksisterende)
-  5000 - Landbruk, natur- og friluftsmål samt reindrift (LNFR) - generalisert (utgått etter 2011) - (framtidig)
-  5001 - Landbruk, natur- og friluftsmål samt reindrift (LNFR), (utgått etter 2011) - (eksisterende)
-  5001 - Landbruk, natur- og friluftsmål samt reindrift (LNFR), (utgått etter 2011) - (framtidig)
-  5100 - LNFR-areal for nødvendige tiltak for landbruk og reindrift og gårdstilknyttet næringsvirksomhet basert på gårdens ressursgrunnlag - (eksisterende)
-  5100 - LNFR-areal for nødvendige tiltak for landbruk og reindrift og gårdstilknyttet næringsvirksomhet basert på gårdens ressursgrunnlag - (framtidig)
-  5200 - LNFR-areal for spredt bolig-, fritids- eller næringsbebyggelse mv. - (eksisterende)
-  5200 - LNFR-areal for spredt bolig-, fritids- eller næringsbebyggelse mv. - (framtidig)
-  5210 - Spredt boligbebyggelse - (eksisterende)
-  5210 - Spredt boligbebyggelse - (framtidig)
-  5220 - Spredt fritidsbebyggelse - (eksisterende)
-  5220 - Spredt fritidsbebyggelse - (framtidig)
-  5230 - Spredt næringsbebyggelse - (eksisterende)
-  5230 - Spredt næringsbebyggelse - (framtidig)
-  6000 - Bruk og vern av sjø og vassdrag med tilhørende strandsone - generalisert (utgått etter 2011) - (eksisterende)
-  6000 - Bruk og vern av sjø og vassdrag med tilhørende strandsone - generalisert (utgått etter 2011) - (framtidig)
-  6001 - Bruk og vern av sjø og vassdrag med tilhørende strandsone - (eksisterende)
-  6001 - Bruk og vern av sjø og vassdrag med tilhørende strandsone - (framtidig)
-  6100 - Ferdseil - (eksisterende)
-  6100 - Ferdseil - (framtidig)
-  6110 - Ankringsområde - (eksisterende)
-  6110 - Ankringsområde - (framtidig)
-  6120 - Opplagsområde - (eksisterende)
-  6120 - Opplagsområde - (framtidig)
-  6130 - Riggområde - (eksisterende)
-  6130 - Riggområde - (framtidig)
-  6200 - Farleder - (eksisterende)
-  6200 - Farleder - (framtidig)
-  6220 - Havneområde i sjø - (eksisterende)
-  6220 - Havneområde i sjø - (framtidig)
-  6230 - Småbåthavn - (eksisterende)
-  6230 - Småbåthavn - (framtidig)
-  6300 - Fiske - (eksisterende)
-  6300 - Fiske - (framtidig)
-  6400 - Akvakultur - (eksisterende)
-  6400 - Akvakultur - (framtidig)
-  6500 - Drikkevann - (eksisterende)
-  6500 - Drikkevann - (framtidig)
-  6600 - Naturområde - (eksisterende)
-  6600 - Naturområde - (framtidig)
-  6700 - Friluftsområde - (eksisterende)
-  6700 - Friluftsområde - (framtidig)
-  6800 - Kombinerte formål i sjø og vassdrag med eller uten tilhørende strandsone - (eksisterende)
-  6800 - Kombinerte formål i sjø og vassdrag med eller uten tilhørende strandsone - (framtidig)

Informasjon - Samferdselslinje

 Kyststi

 Kyststi (ikke bindende)

Eiendomsgrense

 Sikker eiendomsgrense

 Ikke sikker eiendomsgrense

Matrikkelnummer

Matrikkelnummer

MatrikkelnummermedSnr

Godkjent byggetiltak

 Godkjent byggetiltak

Eiendomsinformasjon

Eiendom

Informasjon - Arealformål

Kommuneplan - Hensynssoner

Angitt hensynssone

- ✓ Grense
- Område

Båndleggingssone

- ✓ Grense
- Område (eksisterende)
- Område (fremtidig)

Detaljeringsssone

- ✓ Grense
- Område

Faresone

- ✓ Grense
- Område

Gjennomføringsssone

- ✓ Grense
- Område

Infrastruktursone

- ✓ Grense
- Område

Sikringsssone

- ✓ Grense
- Område

Støysone

- ✓ Grense
- Område


Bestemmelsesområde


- ✓ Grense
- Område


Restriksjon

- ✓ Grense

 110 - Krav om regulerings-/bebyggelsesplan

 111 - Krav om reguleringsplan

 112 - Krav om bebyggelsesplan

 136 - Bestemmelser om forbud mot bestemt angitte bygge- og anleggstiltak langs vassdrag inntil 100m fra strandlinje

✓ 141 - Pbl §20-5: Område som er unntatt rettsvirkninger på grunn av innsigelse (5. ledd) eller endring (7. ledd)

✓ 142 - Område som er særskilt unntatt fra rettsvirkning

✓ 149 - Pbl §20-6,3: Område som er unntatt rettsvirkninger fordi tidligere vedtatt rikspolitisk bestemmelse, reguleringsplan eller bebyggelsesplan fortsatt skal gjelde

≡ 410 - Nedslagsfelt for drikkevann - (eksisterende)

≡ 410 - Nedslagsfelt for drikkevann - (fremtidig)

≡ 411 - Område for grunnvann - (eksisterende)

≡ 411 - Område for grunnvann - (fremtidig)

✓ 420 - Flystøysone - (eksisterende)

✓ 420 - Flystøysone - (fremtidig)

✓ 499 - Andre restriksjoner - (eksisterende)

✓ 499 - Andre restriksjoner - (fremtidig)

Retningslinje

- ✓ Grense

✓ 111 - LNF-områder hvor landbruk er dominerende (L)

✓ 112 - LNF-områder hvor friluftsliv er dominerende (F)

✓ 113 - LNF-områder hvor naturvern er dominerende (N)

✓ 121 - Viktige landskaps- turvegdrag/grøntstruktur der bygge- og anleggstiltak ikke bør tillates

✓ 122 - Viktige landskaps- turvegdrag/grøntstruktur der bygge- og anleggstiltak kan tillates


Informasjon - Hensynssoner




Informasjon - Bestemmelsesområder



Informasjon - Juridiske linjer

 Juridiske linjer - klikkbare


Informasjon - Bestemmelsesgrense

 Toollip - bestemmelsesgrense

Bygningsinformasjon

Bygning

Informasjon og plandokumenter

 Endelig vedtatt plan

Bakgrunnskart kommuneplan WMS

Kommunegrense

Kommuneplan - Faresoner

Angitt hensynssone

- / Grense
- Område

Båndleggingssone

- / Grense
- Område (eksisterende)
- Område (fremtidig)

Detaljeringsssone

- / Grense
- Område

Faresone

- / Grense
- Område

Gjennomføringsssone

- / Grense
- Område

Infrastruktursone

- / Grense
- Område

Sikringsssone

- / Grense
- Område

Støysone

- / Grense
- Område

Bestemmelsesområde

- / Grense
- Område

Restriksjon

- / Grense

(RB) 110 - Krav om regulerings-/bebyggelsesplan

(R) 111 - Krav om reguleringsplan

(B) 112 - Krav om bebyggelsesplan

136 - Bestemmelser om forbud mot bestemt angitte bygge- og anleggstiltak langs vassdrag inntil 100m fra strandlinje

141 - Pbl §20-5: Område som er unntatt rettsvirkninger på grunn av innsigelse (5. ledd) eller endring (7. ledd)

142 - Område som er særskilt unntatt fra rettsvirkning

149 - Pbl §20-6,3: Område som er unntatt rettsvirkninger fordi tidligere vedtatt rikspolitisk bestemmelse, reguleringsplan eller bebyggelsesplan fortsatt skal gjelde

410 - Nedslagsfelt for drikkevann - (eksisterende)

410 - Nedslagsfelt for drikkevann - (fremtidig)

411 - Område for grunnvann - (eksisterende)

411 - Område for grunnvann - (fremtidig)

420 - Flystøysone - (eksisterende)

420 - Flystøysone - (fremtidig)

499 - Andre restriksjoner - (eksisterende)

499 - Andre restriksjoner - (fremtidig)

Retningslinje

- / Grense

111 - LNF-områder hvor landbruk er dominerende (L)

112 - LNF-områder hvor friluftsliv er dominerende (F)

113 - LNF-områder hvor naturvern er dominerende (N)

121 - Viktige landskaps- turvegdrag/grøntstruktur der bygge- og anleggstiltak ikke bør tillates

122 - Viktige landskaps- turvegdrag/grøntstruktur der bygge- og anleggstiltak kan tillates

Kommuneplan - Infrastrukturonser

Angitt hensynssone

- ✓ Grense
- Område

Båndleggingssone

- ✓ Grense
- Område (eksisterende)
- Område (fremtidig)

Detaljeringsssone

- ✓ Grense
- Område

Faresone

- ✓ Grense
- Område

Gjennomføringsssone

- ✓ Grense
- Område

Infrastruktursone

- ✓ Grense
- Område

Sikringsssone

- ✓ Grense
- Område

Støysone

- ✓ Grense
- Område

Bestemmelsesområde

- ✓ Grense
- Område

Restriksjon

- ✓ Grense

(RB) 110 - Krav om regulerings-/bebyggelsesplan

(R) 111 - Krav om reguleringsplan

(B) 112 - Krav om bebyggelsesplan

∩ 136 - Bestemmelser om forbud mot bestemt angitte bygge- og anleggstiltak langs vassdrag inntil 100m fra strandlinje

✓ 141 - Pbl §20-5: Område som er unntatt rettsvirkninger på grunn av innsigelse (5. ledd) eller endring (7. ledd)

∩ 142 - Område som er særskilt unntatt fra rettsvirkning

✓ 149 - Pbl §20-6,3: Område som er unntatt rettsvirkninger fordi tidligere vedtatt rikspolitisk bestemmelse, reguleringsplan eller bebyggelsesplan fortsatt skal gjelde

≡ 410 - Nedslagsfelt for drikkevann - (eksisterende)

≡ 410 - Nedslagsfelt for drikkevann - (fremtidig)

≡ 411 - Område for grunnvann - (eksisterende)

≡ 411 - Område for grunnvann - (fremtidig)

∩ 420 - Flystøysone - (eksisterende)

∩ 420 - Flystøysone - (fremtidig)

∩ 499 - Andre restriksjoner - (eksisterende)

∩ 499 - Andre restriksjoner - (fremtidig)

Retningslinje

- ✓ Grense

∩ 111 - LNF-områder hvor landbruk er dominerende (L)

∩ 112 - LNF-områder hvor friluftsliv er dominerende (F)

∩ 113 - LNF-områder hvor naturvern er dominerende (N)

∩ 121 - Viktige landskaps- turvegdrag/grøntstruktur der bygge- og anleggstiltak ikke bør tillates

∩ 122 - Viktige landskaps- turvegdrag/grøntstruktur der bygge- og anleggstiltak kan tillates

Kommuneplan - Sikringssoner

Angitt hensynssone

- ✓ Grense
- Område

Båndleggingssone

- ✓ Grense
- Område (eksisterende)
- Område (fremtidig)

Detaljeringsssone

- ✓ Grense
- Område

Faresone

- ✓ Grense
- Område

Gjennomføringsssone

- ✓ Grense
- Område

Infrastruktursone

- ✓ Grense
- Område

Sikringsssone

- ✓ Grense
- Område

Støysone

- ✓ Grense
- Område

Bestemmelsesområde

- ✓ Grense
- Område

Restriksjon

- ✓ Grense

(RB) 110 - Krav om regulerings-/bebyggelsesplan

(R) 111 - Krav om reguleringsplan

(B) 112 - Krav om bebyggelsesplan

136 - Bestemmelser om forbud mot bestemt angitte bygge- og anleggstiltak langs vassdrag inntil 100m fra strandlinje

141 - Pbl §20-5: Område som er unntatt rettsvirkninger på grunn av innsigelse (5. ledd) eller endring (7. ledd)

142 - Område som er særskilt unntatt fra rettsvirkning

149 - Pbl §20-6,3: Område som er unntatt rettsvirkninger fordi tidligere vedtatt rikspolitisk bestemmelse, reguleringsplan eller bebyggelsesplan fortsatt skal gjelde

410 - Nedslagsfelt for drikkevann - (eksisterende)

410 - Nedslagsfelt for drikkevann - (fremtidig)

411 - Område for grunnvann - (eksisterende)

411 - Område for grunnvann - (fremtidig)

420 - Flystøysone - (eksisterende)

420 - Flystøysone - (fremtidig)

499 - Andre restriksjoner - (eksisterende)

499 - Andre restriksjoner - (fremtidig)

Retningslinje

- ✓ Grense

111 - LNF-områder hvor landbruk er dominerende (L)

112 - LNF-områder hvor friluftsliv er dominerende (F)

113 - LNF-områder hvor naturvern er dominerende (N)

121 - Viktige landskaps- turvegdrag/grøntstruktur der bygge- og anleggstiltak ikke bør tillates

122 - Viktige landskaps- turvegdrag/grøntstruktur der bygge- og anleggstiltak kan tillates

Kommuneplan - Båndleggingssoner

Angitt hensynssone

- ✓ Grense
- Område

Båndleggingssone

- ✓ Grense
- Område (eksisterende)
- Område (fremtidig)

Detaljeringsssone

- ✓ Grense
- Område

Faresone

- ✓ Grense
- ✗ Område

Gjennomføringsssone

- ✓ Grense
- Område

Infrastruktursone

- ✓ Grense
- Område

Sikringsssone

- ✓ Grense
- Område

Støysone

- ✓ Grense
- Område

Bestemmelsesområde

- ✗ Grense
- Område

Restriksjon

- ✓ Grense

(RB) 110 - Krav om regulerings-/bebyggelsesplan

(R) 111 - Krav om reguleringsplan

(B) 112 - Krav om bebyggelsesplan

∩ 136 - Bestemmelser om forbud mot bestemt angitte bygge- og anleggstiltak langs vassdrag inntil 100m fra strandlinje

✓ 141 - Pbl §20-5: Område som er unntatt rettsvirkninger på grunn av innsigelse (5. ledd) eller endring (7. ledd)

∩ 142 - Område som er særskilt unntatt fra rettsvirkning

✓ 149 - Pbl §20-6,3: Område som er unntatt rettsvirkninger fordi tidligere vedtatt rikspolitisk bestemmelse, reguleringsplan eller bebyggelsesplan fortsatt skal gjelde

≡ 410 - Nedslagsfelt for drikkevann - (eksisterende)

≡ 410 - Nedslagsfelt for drikkevann - (fremtidig)

≡ 411 - Område for grunnvann - (eksisterende)

≡ 411 - Område for grunnvann - (fremtidig)

∩ 420 - Flystøysone - (eksisterende)

∩ 420 - Flystøysone - (fremtidig)

∩ 499 - Andre restriksjoner - (eksisterende)

∩ 499 - Andre restriksjoner - (fremtidig)

Retningslinje

- ✓ Grense

∩ 111 - LNF-områder hvor landbruk er dominerende (L)

∩ 112 - LNF-områder hvor friluftsliv er dominerende (F)

∩ 113 - LNF-områder hvor naturvern er dominerende (N)

∩ 121 - Viktige landskaps- turvegdrag/grøntstruktur der bygge- og anleggstiltak ikke bør tillates

∩ 122 - Viktige landskaps- turvegdrag/grøntstruktur der bygge- og anleggstiltak kan tillates

Kommuneplan - Bestemmelsesområder

Angitt hensynssone

- ✓ Grense
- Område

Båndleggingssone

- ✓ Grense
- Område (eksisterende)
- Område (fremtidig)

Detaljeringsssone

- ✓ Grense
- Område

Faresone

- ✓ Grense
- Område

Gjennomføringsssone

- ✓ Grense
- Område

Infrastruktursone

- ✓ Grense
- Område

Sikringsssone

- ✓ Grense
- Område

Støysone

- ✓ Grense
- Område

Bestemmelsesområde

- ✓ Grense
- Område

Restriksjon

- ✓ Grense

(RB) 110 - Krav om regulerings-/bebyggelsesplan

(R) 111 - Krav om reguleringsplan

(B) 112 - Krav om bebyggelsesplan

136 - Bestemmelser om forbud mot bestemte bygge- og anleggstiltak langs vassdrag inntil 100m fra strandlinje

141 - Pbl §20-5: Område som er unntatt rettsvirkninger på grunn av innsigelse (5. ledd) eller endring (7. ledd)

142 - Område som er særskilt unntatt fra rettsvirkning

149 - Pbl §20-6,3: Område som er unntatt rettsvirkninger fordi tidligere vedtatt rikspolitisk bestemmelse, reguleringsplan eller bebyggelsesplan fortsatt skal gjelde

410 - Nedslagsfelt for drikkevann - (eksisterende)

410 - Nedslagsfelt for drikkevann - (fremtidig)

411 - Område for grunnvann - (eksisterende)

411 - Område for grunnvann - (fremtidig)

420 - Flystøysone - (eksisterende)

420 - Flystøysone - (fremtidig)

499 - Andre restriksjoner - (eksisterende)

499 - Andre restriksjoner - (fremtidig)

Retningslinje

- ✓ Grense

111 - LNF-områder hvor landbruk er dominerende (L)

112 - LNF-områder hvor friluftsliv er dominerende (F)

113 - LNF-områder hvor naturvern er dominerende (N)

121 - Viktige landskaps- turvegdrag/grøntstruktur der bygge- og anleggstiltak ikke bør tillates

122 - Viktige landskaps- turvegdrag/grøntstruktur der bygge- og anleggstiltak kan tillates



Asker kommune

Adresse: Katrineåsveien 20, 3440 RØYKEN

Telefon: 66 70 00 00

Kommunale gebyrer 2026

EM §6-7

Oppdragstakerens undersøkelses- og opplysningsplikt

Kilde: Asker kommune

Kommunenr.	3203	Gårdsnr.	64	Bruksnr.	124	Festenr.		Seksjonsnr.	13
Adresse	Blomsterstykket 47, 1390 VOLLEN								

Kommunale gebyrer fakturert på eiendommen i 2025

Kommunale gebyrer er en kombinasjon av forskudd, abonnement og enkeltgebyrer fakturert etter levert tjeneste. Vi kjenner ikke samlet gebyr for en eiendom for et år før året er omme. Denne rapporten sammenstiller dette for fjoråret, med summer fordelt per fagområde. Tjenestene vil normalt ha en prisøkning hvert år, samt at forbruk på ulike tjenester kan variere fra år til år.

Gebyr	Fakturert beløp i 2025
Avløp	13 788,20 kr
Vann	13 038,34 kr

FORBEHOLD VED UTLIVERING AV INFORMASJON I FORBINDELSE MED EIENDOMSFORESPØRSLER:

Det tas forbehold om riktigheten eller fullstendigheten av opplysningene i dette dokumentet. Det kan ikke rettes krav som følge av at disse opplysningene benyttes som grunnlag for beslutninger.



Asker
kommune

Postadresse: Katrineåsveien 20, 3440 RØYKEN

Telefon: 66 70 00 00

E-post: post@asker.kommune.no

Dato: 31.03.2026

MEGLEROPPLYSNINGER

1800 Vei, vann og avløp

Gnr:	64	Bnr:	124	Fnr:		Snr:	13
Adresse:	Blomsterstykket 47, 1390 VOLLEN						

Vegadkomst

Ankomst fra	Offentlig veg <input checked="" type="checkbox"/> Via privat stikkvei <input type="checkbox"/>	Privat veg <input type="checkbox"/>	Ingen vegadkomst <input type="checkbox"/>
Merknad:			

Tilkobling til vann og avløp

Tilknyttet offentlig vann via privat stikkledning?	Ja <input checked="" type="checkbox"/>	Nei <input type="checkbox"/>
Hvis nei, merknad:		

Tilknyttet offentlig avløp via privat stikkledning?	Ja <input checked="" type="checkbox"/>	Nei <input type="checkbox"/>
Hvis nei, merknad:		

*Asker kommune tar forbehold om at informasjonen kan inneholde feil eller mangler.
Eventuelle slike feil/mangler vil ikke medføre erstatningsansvar for kommunen.*



Asker
kommune

Postadresse: Katrineåsveien 20, 3440 Røyken
Telefon: 66 70 00 00
post@asker.kommune.no

Dato: 31.03.2026

MEGLEROPPLYSNINGER

Gnr:	64	Bnr:	124	Fnr:		Snr:	13
Adresse:	Blomsterstykket 47, 1390 VOLLEN						

Avtaler og priser for husholdningsrenovasjon:

<https://www.asker.kommune.no/avfall-og-gjenvinning/renovasjonsgebyr/>

Priser og beregninger for vann og avløp:

<https://www.asker.kommune.no/vann-og-avlop/priser-og-beregninger/>

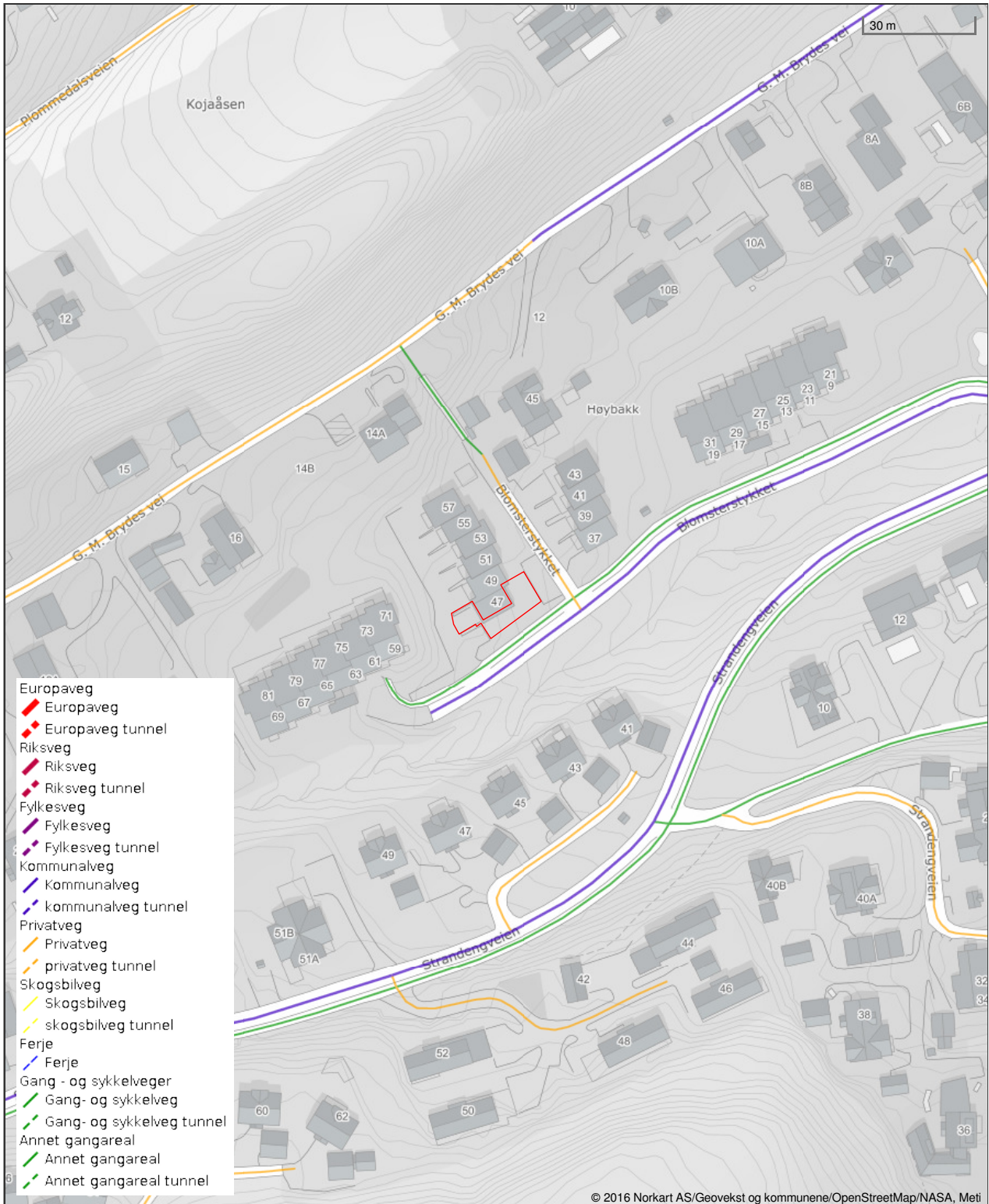
Vann/avløp

Har eiendommen vannmåler?	Ja <input checked="" type="checkbox"/>	Nei <input type="checkbox"/>
Hvis nei, antall m3 pr. år:		
Sameie:		<input type="checkbox"/>
Ikke tilknyttet:		<input type="checkbox"/>

*Asker kommune tar forbehold om at informasjonen kan inneholde feil eller mangler.
Eventuelle slike feil/mangler vil ikke medføre erstatningsansvar for kommunen.*



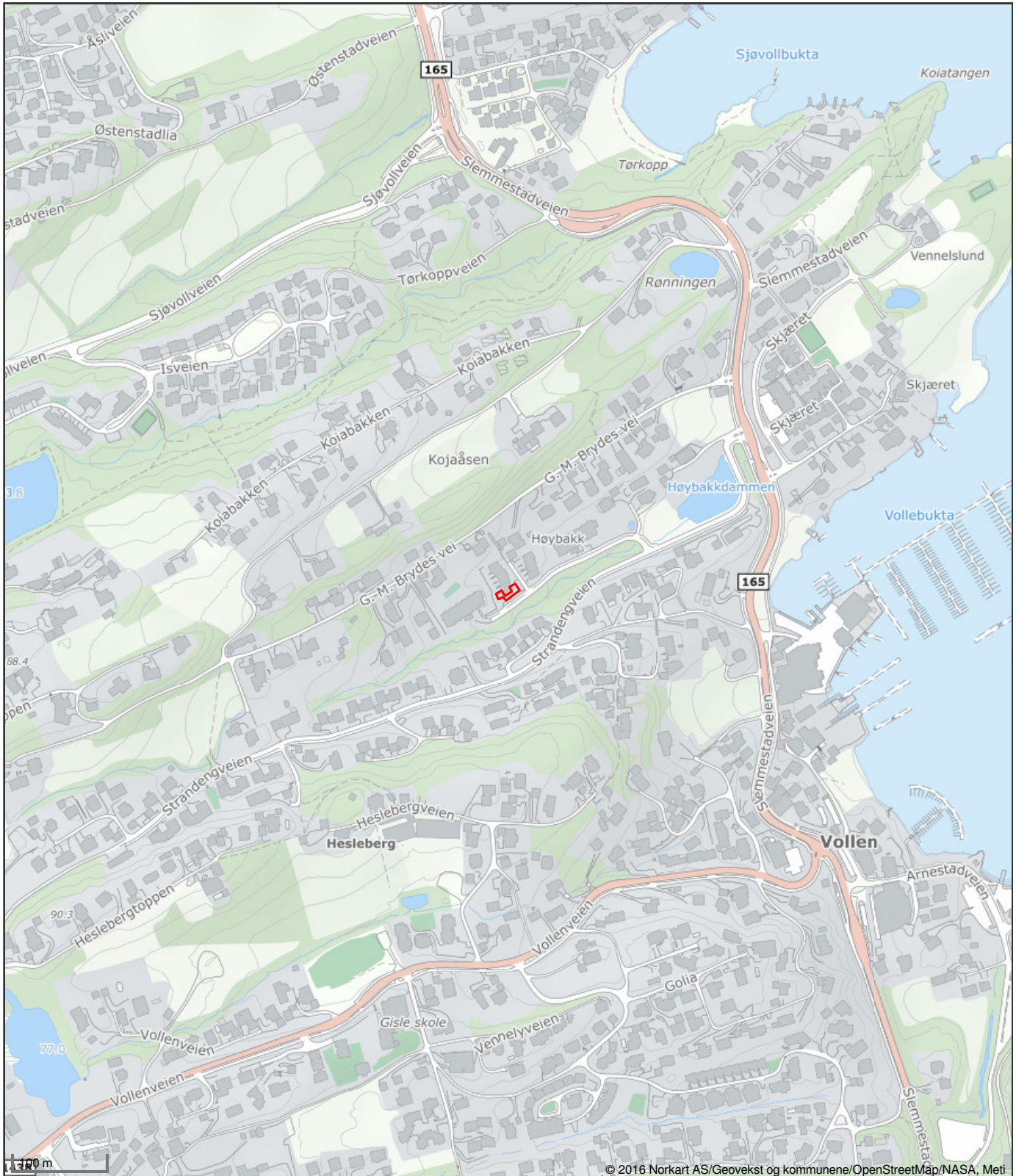
Vegstatuskart for eiendom 3203 - 64/124//13



Det tas forbehold om riktigheten eller fullstendigheten av opplysningene i dette dokumentet. Det kan ikke rettes krav som følge av at disse opplysningene benyttes som grunnlag for beslutninger.



Oversiktskart for eiendom 3203 - 64/124//13



Det tas forbehold om riktigheten eller fullstendigheten av opplysningene i dette dokumentet. Det kan ikke rettes krav som følge av at disse opplysningene benyttes som grunnlag for beslutninger.



Asker kommune

Ledningskart

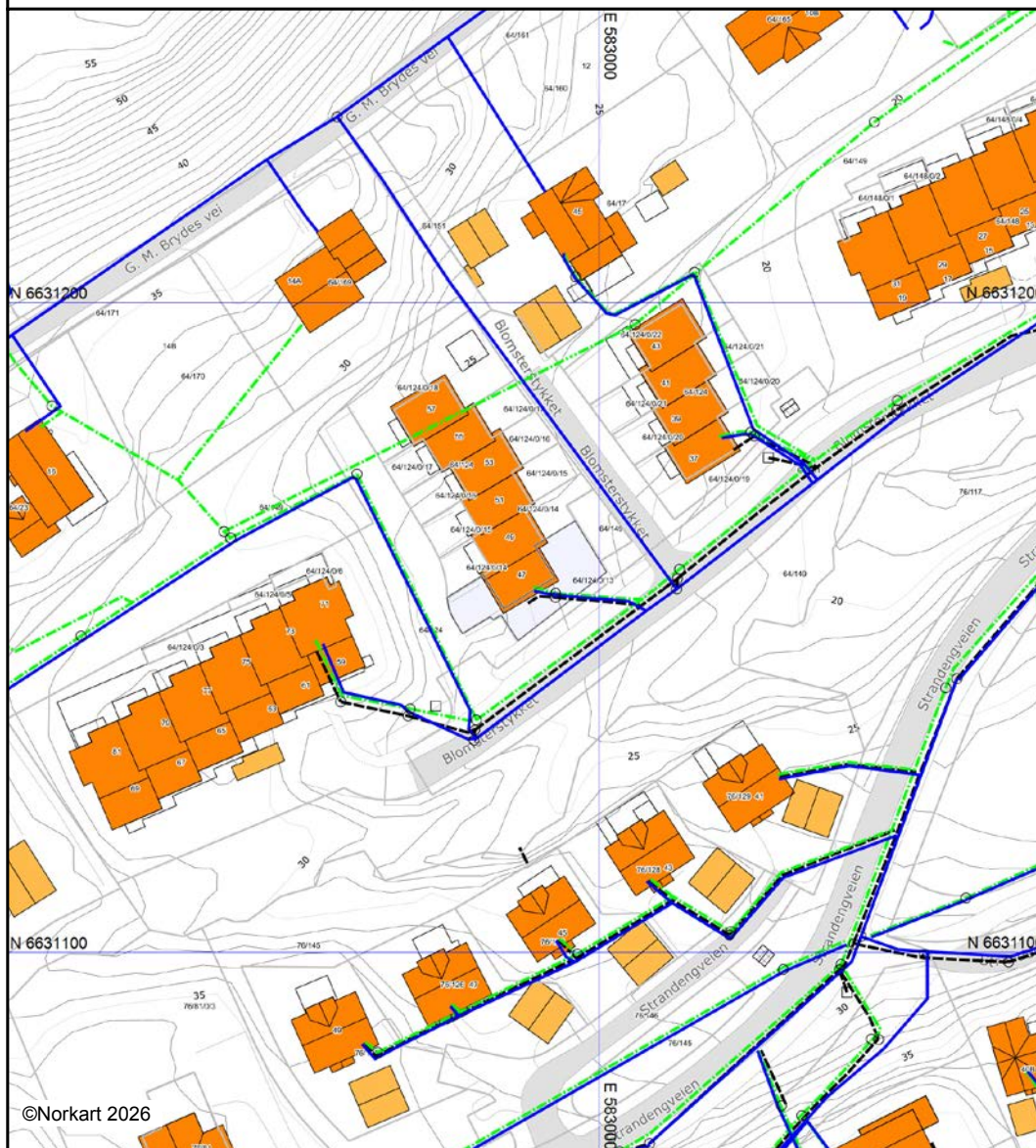
Eiendom: 64/124/0/13
Adresse: Blomsterstykket 47
Dato: 30.03.2026
Målestokk: 1:1000



UTM-32

Vannledning	Overvannsledning	Kum	Hydrant
Spillvannsledning	Avløp felles	Sluk	

Kartet viser kommunale ledningstraseer (vann og avløp) der dette finnes. Private stikkledninger tegnes der disse er registrert. Informasjon hentes fra kommunens digitale ledningskartverk.



©Norkart 2026

Det tas forbehold om at det kan forekomme feil, mangler eller avvik i kartet. Spesielt gjelder dette usikre eiendomsgrenser. VA-ledninger kan være tegnet parallellforsjøvet og mange private ledninger mangler i kartet. Dette kartet kan ikke brukes som erstatning for situasjonskart i byggesaker.



Asker kommune

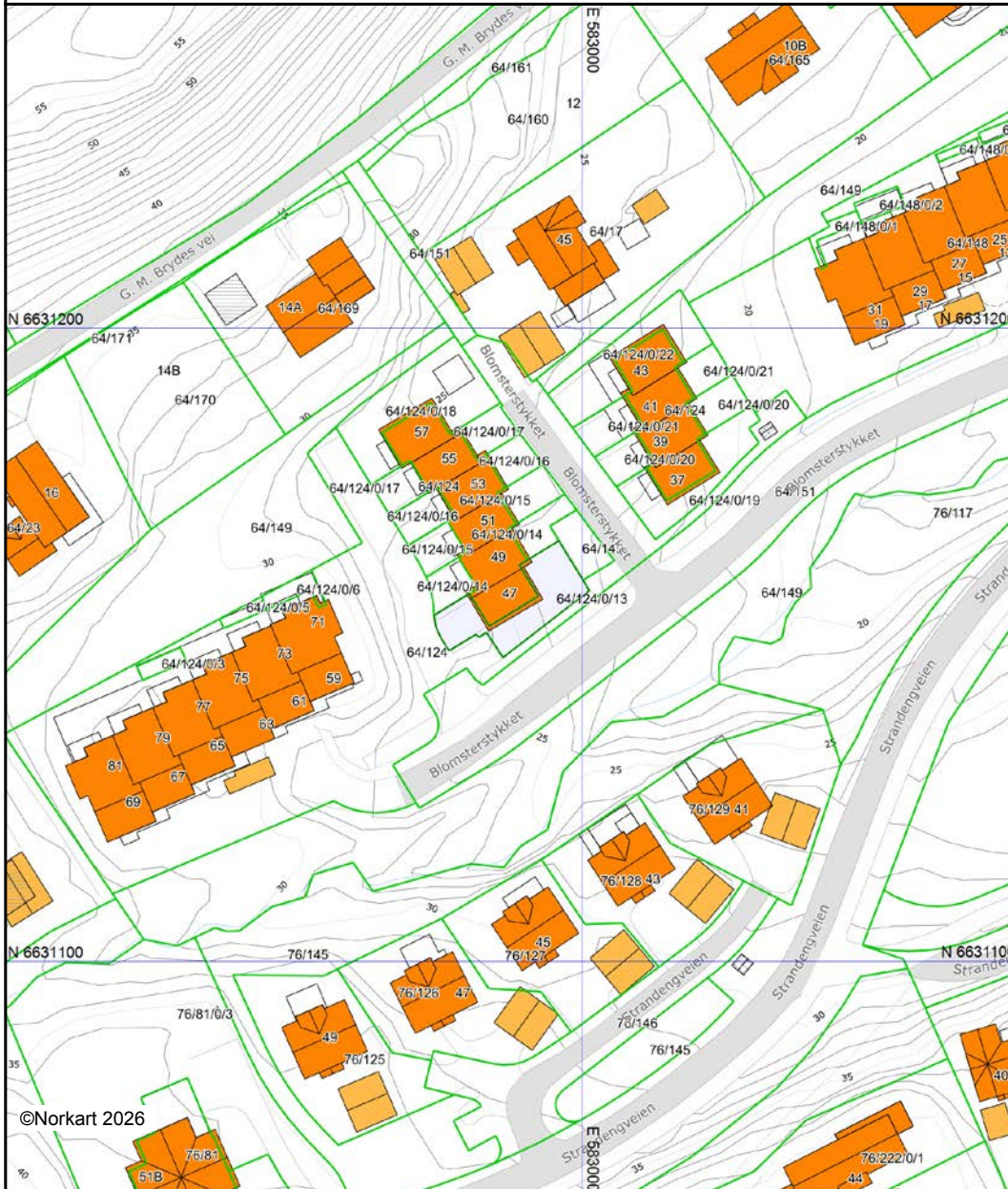
Grunnkart

Eiendom: 64/124/0/13
Adresse: Blomsterstykket 47
Dato: 30.03.2026
Målestokk: 1:1000



UTM-32

Eiendomsgr. nøyaktig <= 10 cm	Eiendomsgr. mindre nøyaktig >200<=500 cm	Eiendomsgr. omtvistet	Hjelpelinje vannkant
Eiendomsgr. middels nøyaktig >10<=30 cm	Eiendomsgr. lite nøyaktig >=500 cm	Hjelpelinje veikant	Hjelpelinje fiktiv
Eiendomsgr. mindre nøyaktig >30<=200 cm	Eiendomsgr. uvisse nøyaktighet	Hjelpelinje punkt feste	



©Norkart 2026

Det tas forbehold om at det kan forekomme feil, mangler eller avvik i kartet. Spesielt gjelder dette usikre eiendomsgrenser. Dette kartet kan ikke brukes som erstatning for situasjonskart i byggesaker.

Ref. 1275

Melding til tinglysing

 Det er ført en seksjonering i matrikkelen
 Det er ført med brukstilfelle: Seksjonering

 Løpenummer for forretning: 601285254
 Vedlegg: Ja

Rekvirent av tinglysing

 Organisasjonsnr 974637766
 Navn ASKER KOMMUNE SEKTOR TEKNISK
 Adresse Postboks 353, 1372 ASKER

Rekvirent(er) av forretning

 Fødselsdato/Orgnr 938333572
 Navn AF GRUPPEN NORGE AS
 Bruksenhet Postboks 6272 Etterstad, 0603 OSLO
 Adresse Postboks 6272 Etterstad, 0603 OSLO


Matrikkelenhet(er) som er seksjonert

Knr	Gnr	Bnr
0220	64	124

Nye seksjoner

Knr	Gnr	Bnr	Fnr	Snr	Sameiebrøk	Formålkode	Tilleggsareal bygning	Eksklusivt uteareal
0220	64	124	0	1	93 / 2456	Boligseksjon	Ja	Nei
0220	64	124	0	2	88 / 2456	Boligseksjon	Ja	Nei
0220	64	124	0	3	88 / 2456	Boligseksjon	Ja	Ja
0220	64	124	0	4	88 / 2456	Boligseksjon	Ja	Nei
0220	64	124	0	5	88 / 2456	Boligseksjon	Ja	Ja
0220	64	124	0	6	93 / 2456	Boligseksjon	Ja	Ja
0220	64	124	0	7	111 / 2456	Boligseksjon	Ja	Nei
0220	64	124	0	8	105 / 2456	Boligseksjon	Ja	Nei
0220	64	124	0	9	105 / 2456	Boligseksjon	Ja	Nei
0220	64	124	0	10	105 / 2456	Boligseksjon	Ja	Nei
0220	64	124	0	11	105 / 2456	Boligseksjon	Ja	Nei
0220	64	124	0	12	111 / 2456	Boligseksjon	Ja	Nei
0220	64	124	0	13	89 / 2456	Boligseksjon	Ja	Ja
0220	64	124	0	14	121 / 2456	Boligseksjon	Ja	Ja
0220	64	124	0	15	135 / 2456	Boligseksjon	Ja	Ja
0220	64	124	0	16	135 / 2456	Boligseksjon	Ja	Ja
0220	64	124	0	17	135 / 2456	Boligseksjon	Ja	Ja
0220	64	124	0	18	135 / 2456	Boligseksjon	Ja	Ja
0220	64	124	0	19	121 / 2456	Boligseksjon	Ja	Ja






Melding til tinglysing

Knr	Gnr	Bnr	Fnr	Snr	Sameiebrøk	Formålskode	Tilleggsareal bygning	Eksklusivt uteareal
0220	64	124	0	20	135 / 2456	Boligseksjon	Ja	Ja
0220	64	124	0	21	135 / 2456	Boligseksjon	Ja	Ja
0220	64	124	0	22	135 / 2456	Boligseksjon	Ja	Ja

Melding til tinglysing er hjemlet i Matrikkelloven § 24



AF Gruppen Norge AS
 PB 6272 Etterstad
 0603 Oslo
 93833572

Bejæring om

-
- oppdeling i eierseksjoner**
-
-
- reseksjonering**



Opplysninger i feltene 1-4 registreres i grunnboken


1. Eiendommen					
Kommunenr.	Kommunens navn	Gnr.	Bnr.	Festenr.	Snr.
0220	Asker	64	124		

2. Hjemmelshaver(e)		
Fødselsnr./Org. nr. (11/9 siffer) 2)	Navn	Ideell andel 3)
938 333 572	AF Gruppen Norge AS	1/1

3. Bejæring																			
Eiendommen bejæres oppdelt i eierseksjoner slik det fremgår av etterstående fordelingsliste.																			
S.-nr.	For-mål 4)	Brøk (teller) 5)	Til-leggs-areal 6)	S.-nr.	For-mål 4)	Brøk (teller) 5)	Til-leggs-areal 6)	S.-nr.	For-mål 4)	Brøk (teller) 5)	Til-leggs-areal 6)	S.-nr.	For-mål 4)	Brøk (teller) 5)	Til-leggs-areal 6)	S.-nr.	For-mål 4)	Brøk (teller) 5)	Til-leggs-areal 6)
1	B	93	B	13	B	89	BG	25				37				49			
2	B	88	B	14	B	121	BG	26				38				50			
3	B	88	B G	15	B	135	BG	27				39				51			
4	B	88	B	16	B	135	BG	28				40				52			
5	B	88	B G	17	B	135	BG	29				41				53			
6	B	93	B G	18	B	135	BG	30				42				54			
7	B	111	B	19	B	121	BG	31				43				55			
8	B	105	B	20	B	135	BG	32				44				56			
9	B	105	B	21	B	135	BG	33				45				57			
10	B	105	B	22	B	135	BG	34				46				58			
11	B	105	B	23				35				47				59			
12	B	111	B	24				36				48				60			
Sum tellere:								2456	= nevner:	2459									


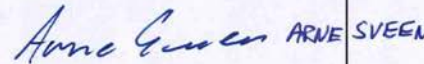
4. Supplerende tekst 7)
OBS! Her påføres kun opplysninger som skal og kan tinglyses. Ved reseksjonering skal dessuten oppgis hva endringen består i og eventuelt på hvilken måte fellesarealene endres.


Dato 21/5-12	Utstederens underskrift  TOR OLSEN	 ARNE SVEEN
-----------------	---	--



5. Egenerklæring	
Undertegnede erklærer at	
a)	<input checked="" type="checkbox"/> seksjoneringen gjelder planlagt bygning hvor byggetillatelse er gitt, eller <input type="checkbox"/> seksjoneringen gjelder bestående bygning hvor seksjoneringen bare omfatter bruksenheter som er ferdig utbygd
b)	<input checked="" type="checkbox"/> seksjoneringen omfatter alle bruksenheter i eiendommen
c)	<input checked="" type="checkbox"/> inndelingen i bruksenheter gir en formålstjenlig avgrensning av de enkelte bruksenheter
d)	<input checked="" type="checkbox"/> bruksenhets formål (bolig eller næring) er i samsvar med gjeldende arealplanformål, eller <input type="checkbox"/> det foreligger tillatelse til annen bruk etter plan- og bygningsloven
e)	<input checked="" type="checkbox"/> ingen bruksenheter omfatter deler av eiendommen som er nødvendig til bruk for andre bruksenheter i eiendommen, eller deler som etter bestemmelser, vedtak eller tillatelser gitt i eller i medhold av plan- og bygningsloven, er fastslått å skulle tjene beboernes eller bebyggelsens felles behov
f)	<input checked="" type="checkbox"/> areal som skal tjene sameiernes felles bruk eller eiendommens drift er fellesareal. Fellesarealet omfatter ikke vaktmesterbolig som er utleid til andre enn vaktmesteren, og hvor leier har kjøperett (§ 14)
g)	<input checked="" type="checkbox"/> hver bruksenhets hoveddel er en klart avgrenset og sammenhengende del av en bygning på eiendommen og har egen inngang fra fellesareal eller naboeiendom
h)	<input checked="" type="checkbox"/> hver boligseksjon har kjøkken, bad og wc innenfor hoveddelen av bruksenheten. Bad og wc er i eget eller egne rom eller <input type="checkbox"/> boligseksjonen er en fritidsbolig, eller <input type="checkbox"/> alle boligene inngår i en samleseksjon bolig
i)	<input checked="" type="checkbox"/> det er fastsatt vedtekter (§ 28)
Undertegnede er kjent med at det er straffbart å avgi eller benytte uriktig erklæring (straffeloven § 189 og § 190)	

6. Tegninger mv.	
Alle vedlegg skal være i A4 format og fortløpende sidenummerert. Vedlegg som skal følge seksjoneringsbegjæringen:	
a)	Situasjonsplan (§ 7, annet ledd).
b)	Plantegninger over kjeller, alle etasjene og loft. På tegningene er grensene for bruksenheter, forslag til seksjonsnummer og bruken av de enkelte rom tydelig angitt (§ 7, annet ledd).
c)	Liste med navn og adresse på alle leiere av bolig i eiendommen. (Skal ikke følge med til tinglysing.)
d)	Vedtekter (§ 28). (Skal ikke følge med til tinglysing.)
e)	Samtykke fra panthaver ved reseksjonering (§§ 12 og 13).

7. Underskrifter		
Sted, dato	Hjemmelshaver (§§ 7 og 12) / Styret (§ 13)	Ektefelle/registrert partner (Ved reseksjonering kreves samtykke fra ektefelle/registrert partner for de seksjoner hvor sameiebrøken reduseres)
Ostø 21/5-12	 TOR OLSEN  ARNE SVEEN	




8. Styrets samtykke mv. ved reseksjonering 8)	
<input type="checkbox"/> Styret samtykker til reseksjonering (§ 12), eller <input type="checkbox"/> Styret erklærer at sameiemøtet har samtykket til reseksjonering (§ 30)	
Sted, dato	Underskrift

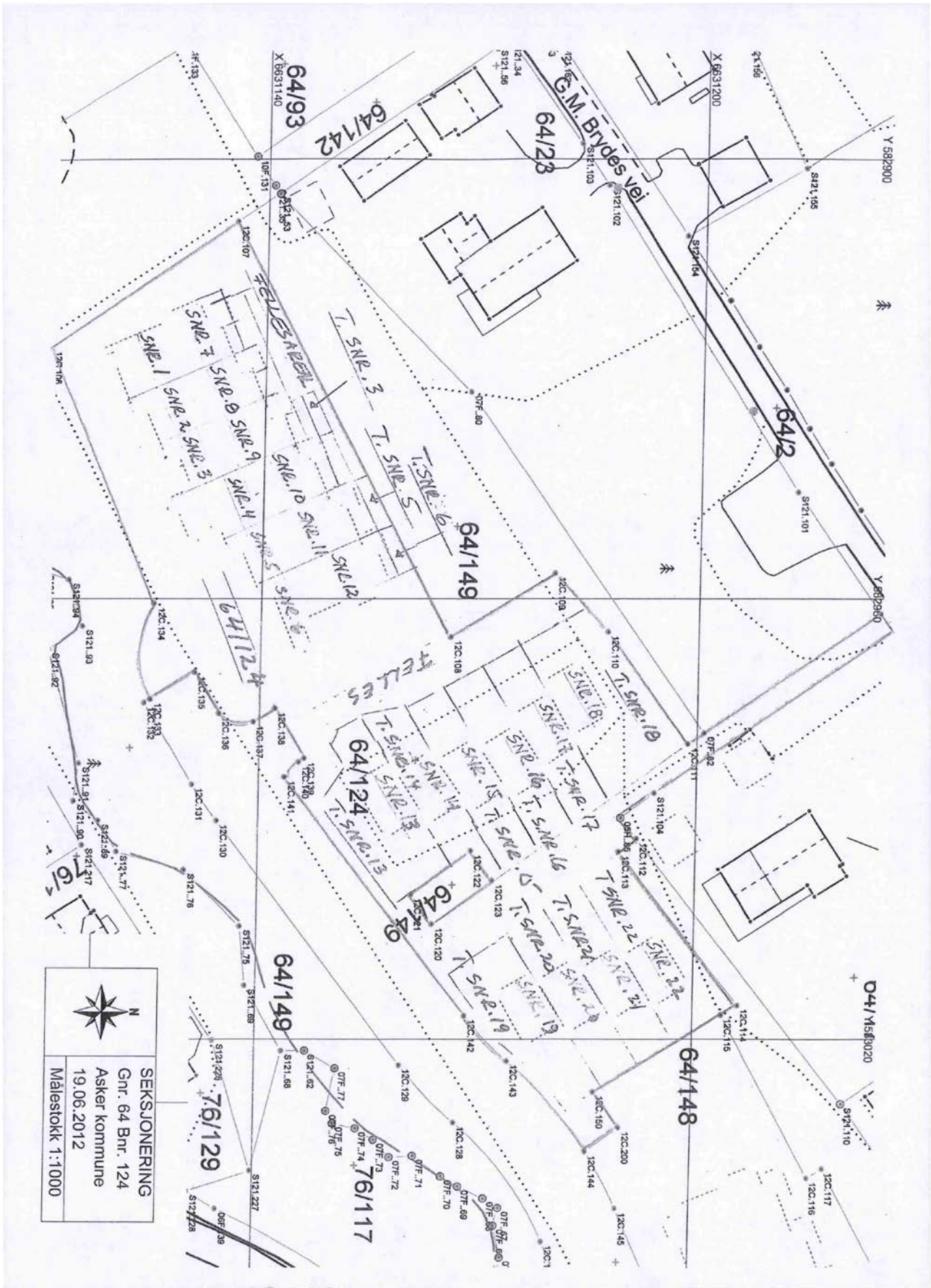
9. Kommunens tillatelse til seksjonering/reseksjonering				
<input checked="" type="checkbox"/> Befaring er foretatt <input type="checkbox"/> Målebrevkart for tilleggsdeler er utarbeidet og vedlagt 9) <input type="checkbox"/> Tillatelsen er inntatt nedenfor <input checked="" type="checkbox"/> Tillatelsen følger vedlagt				
Kommunen erklærer at tillatelse til seksjonering/reseksjonering er gitt for:				
Gnr.	Bnr.	Festenr.	Snr.	Kommune
Dato			Stempel og underskrift	


<p>Noter:</p> <ol style="list-style-type: none"> 1) Kommunen skal gi tillatelse til seksjonering/reseksjonering og skal deretter sende begjæringen til tinglysing. Begjæring, situasjonsplan og plantegning sendes kommunen i tre eksemplarer, hvorav ett skal være på tinglyingspapir. 2) Det er Enhetsregisterets organisasjonsnummer som skal brukes. 3) Feltet for ideell andel utfylles bare når det er flere hjemmelshavere. 4) B=boligseksjon, N=næringsseksjon, SB=samleseksjon bolig, SN=samleseksjon næring. 5) Ved oppdeling skal det for hver seksjon fastsettes en sameiebrøk med hele tall i teller og nevner. 6) Sett B dersom tilleggsarealet gjelder bygning, G dersom tilleggsarealet gjelder grunn, eventuelt BG hvis tilleggsarealet gjelder både bygning og grunn. 7) Det er bare rettsstiftelser som skal og kan tinglyses som skal tas inn her. Legalpanterett etter eierseksjonsloven § 25 første ledd kan ikke tinglyses. Her tas bare med panterett som kommer i tillegg, jf. § 25 tredje ledd. Panterett inntatt i oppdelingsbegjæringen gir ikke tvangsgrunnlag. 8) Etter eierseksjonsloven § 12 skal styret i noen tilfeller samtykke til reseksjonering. I de tilfeller hvor sameiemøtets samtykke er nødvendig, innestår styret for at samtykket er innhentet, jf. § 30. 9) Kommunen skal legge ved målebrevkart med tinglyingsgjenpart.

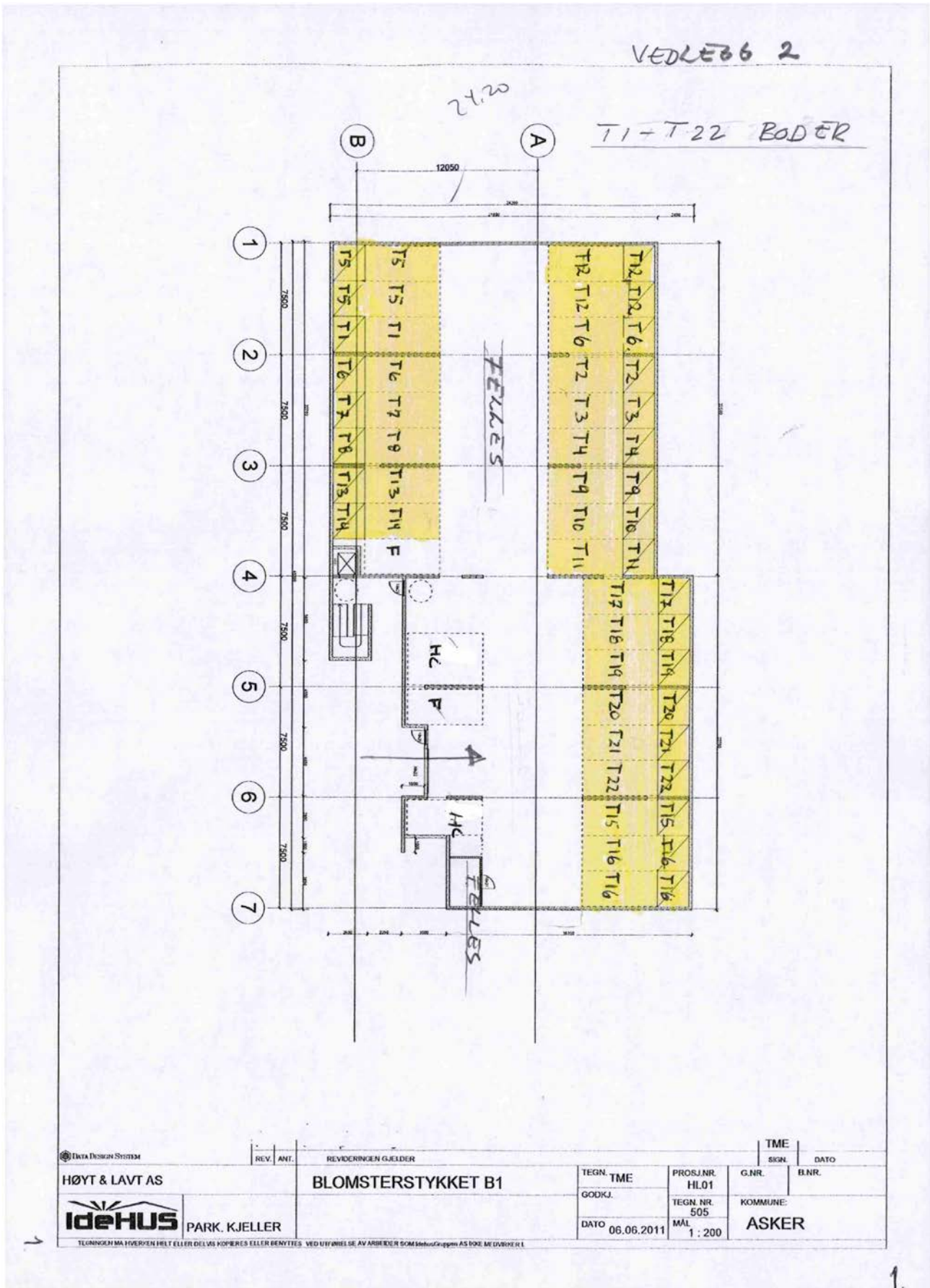
Plass for tinglyingsattest, påtegninger mv.


Dato	Utstederens underskrift
21/5-12	






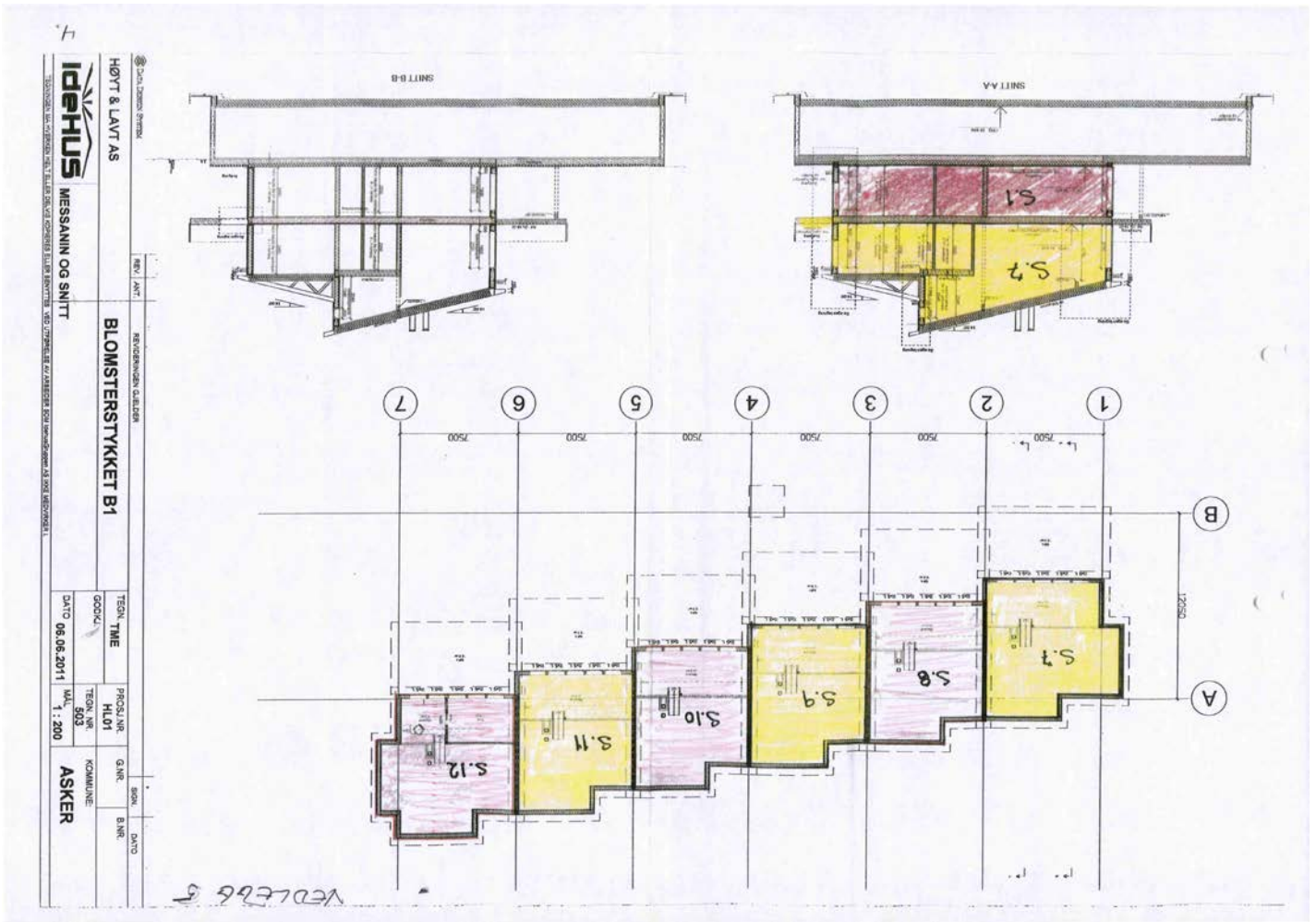
















VEDLEGG 6



DATA DESIGN SYSTEM		REV.	ANT.	REVIDERINGEN OJELDER	SIGN.	DATO	
Heyt & Lavt AS		Blomsterstykket B2			G.JR.	B.NR.	
SOKKELPLAN		TEGN. TME		KOMMUNE: ASKER			
 Idehus MelhusGutten AS, Hornesberg, 7 7038 TRONDHEIM Tlf 73 92 20 30, firma@idehus.no, www.idehus.no TEKNISKE TILFØRSELSE FØR TILFØR SELVBEHOVET ELLER BEHØVET VED UTFØRELSE AV ANBEIDEN SOM MelhusGutten AS ERU MEDVIRKER I		GODKJ.	PROS.J.NR.	HL02			
		MÅL	1 : 100	TEGN. NR.	501		
		DATO	22.06.2011				

5.





YEDLEGG 7

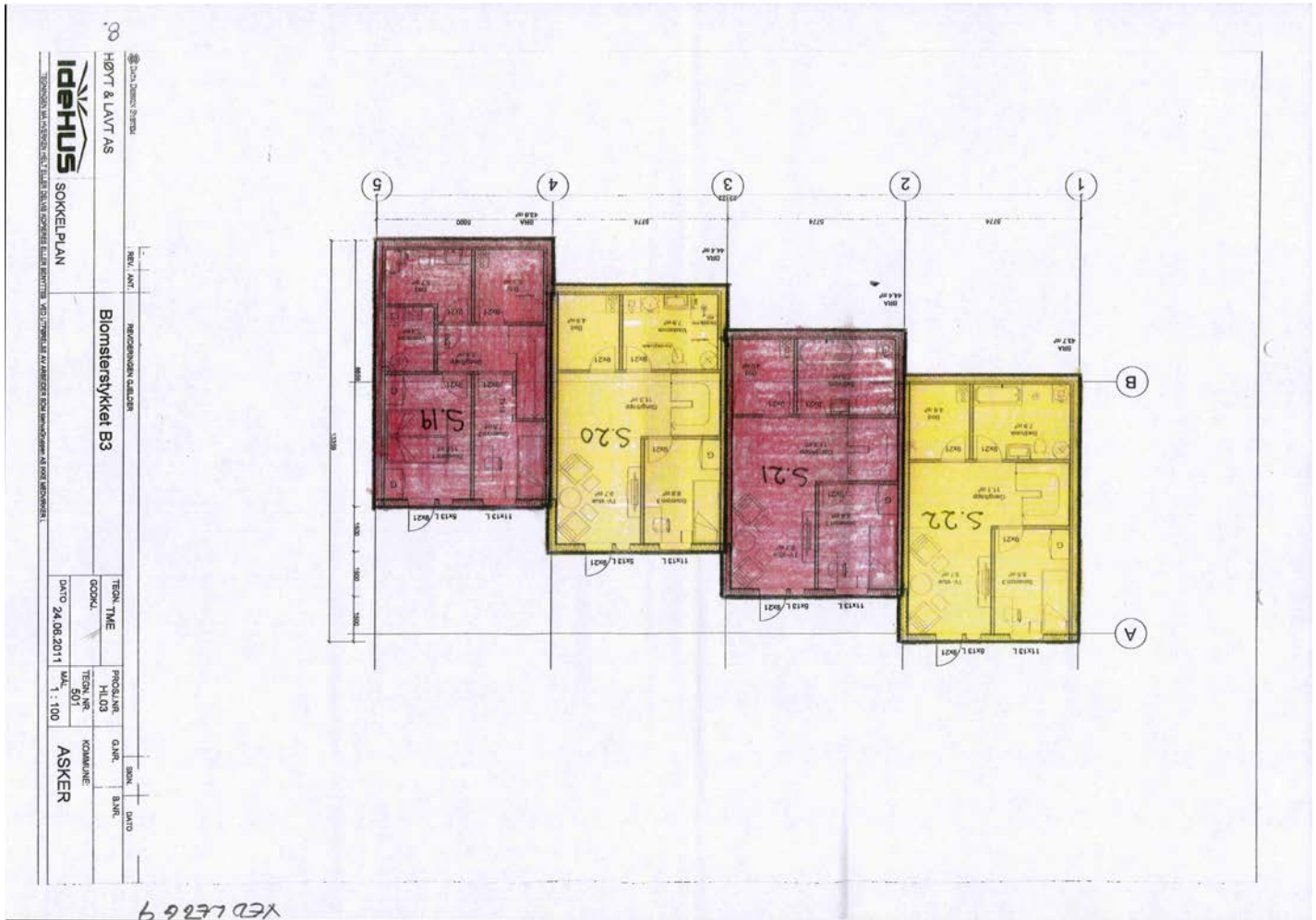



DATA DESIGN SYSTEM		REV.	ANT.	REVISJONEN GJELDER	SIGN.	DATE	
Høyt & Lavt AS		Blomsterstykket B2			G.NR.	B.NR.	
HOVEDPLAN		KOMMUNE: ASKER					
<p>Idehus Gruppen AS, Homebergv. 7 7038 TRONDHEIM TF 73 82 28 30, firm@idehus.no, www.idehus.no TEKNISKE BA-UTVORING PÅTT FØLJER DELS KOPIERES ELLER BENYTTES VED UTVEKSLER AV ARBEIDER SOM IDEHUS GRUPPEN AS ER EN MEDLEMMER I</p>		TEGN.	TME	PROSJEKTNR.	HL02		
		DOKKJ.		TEGN. NR.	502		
		MÅL	1 : 100				
		DATE	22.06.2011				

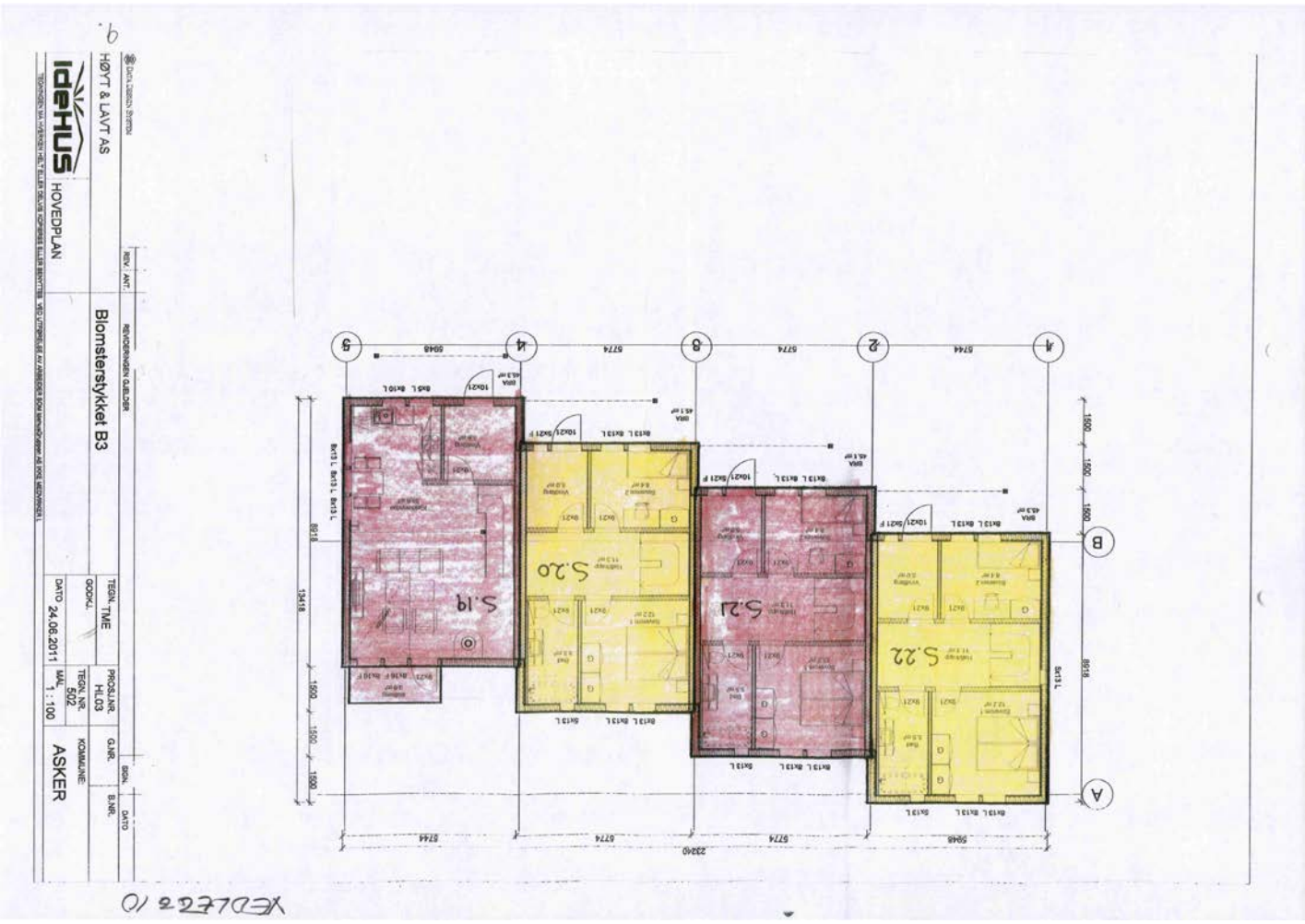
6.







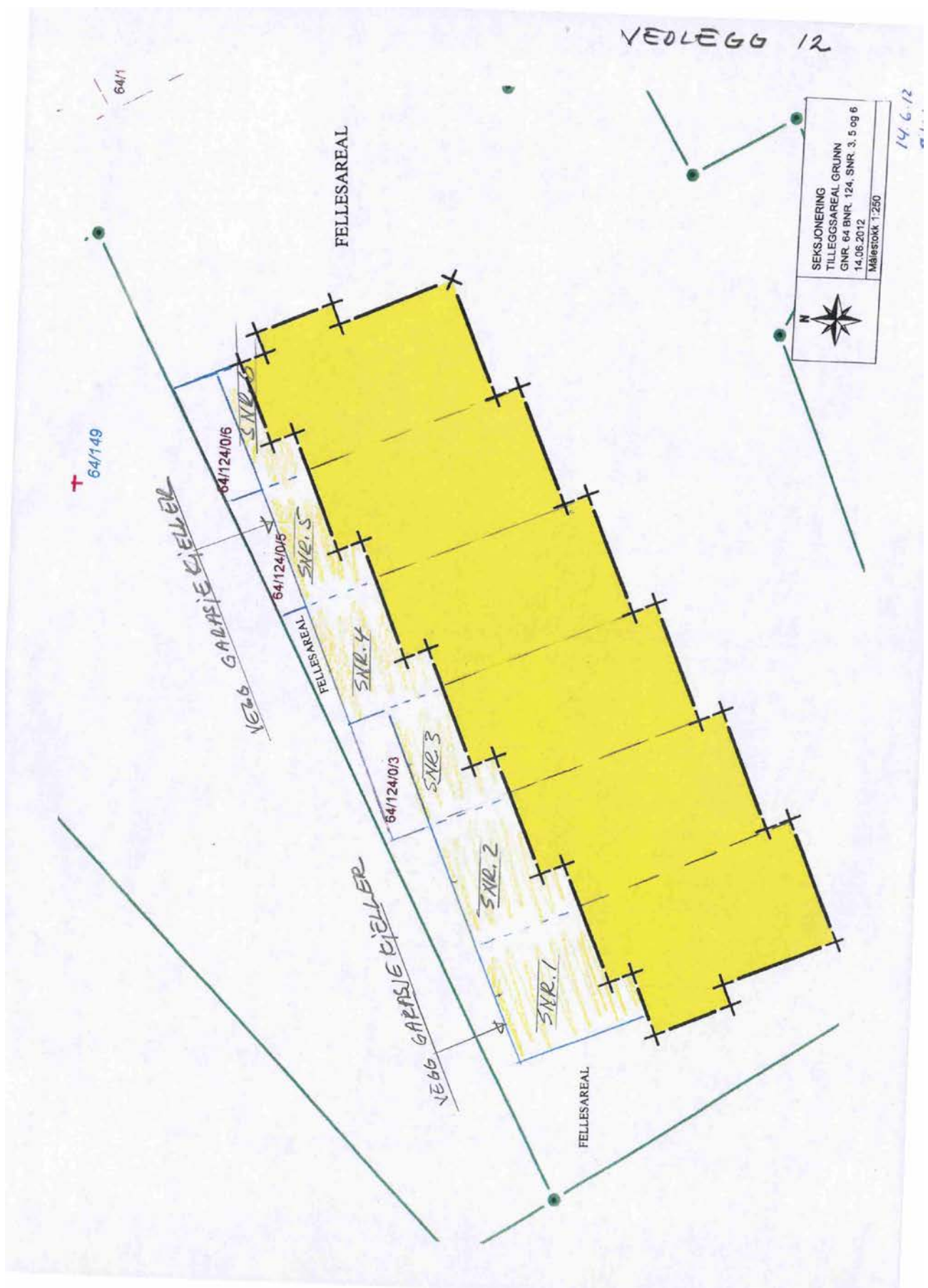












Retur:
Hafslund Nett
v/Steinar Karlsrud
0247 OSLO

Org.nr: 980 489 698

**OVERENSKOMST
OM
RETTIGHETER OG PLIKTER VED OPPFØRING, DRIFT OG VEDLIKEHOLD
AV FRITTLIGGENDE NETTSTASJON (prefabrikkert kiosk)**

Mellom

Hafslund Nett AS
(nedenfor kalt Netteier)

og

AF Gruppen Norge AS
(nedenfor kalt Grunneier)

som Grunneier og hjemmelshaver av gnr. 64 og bnr. 124 i Asker kommune, er det inngått slik overenskomst om rettighetserverv for plassering av fordelingstransformator med tilhørende apparater og kabelanlegg (nedenfor kalt nettstasjon).

Plassering av nettstasjon nr. ~~D0120~~ ^{D0130}, adr. Strandengveien vav.20 på ovennevnte eiendom er vist på tegning nr. 1, datert 2009-03-04

For høyspenningsanlegget gjelder de bestemmelser som er fastsatt i Forskrifter for elektriske forsyningsanlegg.

1. NETTEIERS RETTIGHETER OG PLIKTER

1.1 Plassering, drift, vedlikehold og fornyelse

Grunneier gir herved Netteier evigvarende rett til plassering av nettstasjon på ovennevnte eiendom. Retten inkluderer tilhørende kabelanlegg over eiendommen, samt rett til å drifte, vedlikeholde og fornye nettstasjon med tilhørende kabelanlegg.

Netteier besørger oppføringen samt utfører og bekoster alt utvendig vedlikehold av nettstasjonen.

Netteier gis rett til, med minst mulig ulempe for Grunneier, å føre kabler ut fra nettstasjonen til andre kunder.

1.2 Transport og ferdsel

Netteier har rett til nødvendig fremkomst over eiendommen for utøvelse av de i overenskomsten nevnte rettigheter.

Skader på veier og/eller eiendommen for øvrig som måtte oppstå på grunn av Netteiers transport eller ferdsel, er Netteier ansvarlig for å rette opp.

1.3 Opprydding

Netteier plikter snarest mulig å rydde opp etter seg på anleggsstedet.



Doknr: 544847 Tinglyst: 24.07.2009
STATENS KARTVERK FAST EIENDOM

1.4 Byggeforbud og beplantning

Grunneier har ikke rett til oppføring av noen form for bebyggelse, beplantning eller oppfylling av masse som kan være til skade eller til hinder for drift og vedlikehold av nettstasjonen med tilhørende kabelanlegg. Grunneier må søke Netteier om tillatelse til å bebygge nærmere nettstasjon enn 5 meter. Dette for at nødvendige forskriftsmessige tiltak kan iverksettes før bygging påbegynnes. Det tillates derimot ikke bygging nærmere nettstasjonen enn 1,5 meter.

2. GRUNNEIERS RETTIGHETER OG PLIKTER

2.1 Arbeid nær nettstasjon/kabelanlegget

Grunneier er etter alminnelige erstatningsregler ansvarlig for skader han påfører nettstasjonen eller tilhørende kabelanlegg f.eks. ved sprengingsarbeid, nedsetting av gjerdepåler, graving eller terrengforandringer mm.

Før slike arbeider iverksettes, skal Grunneier varsle Netteier, som snarest og senest innen 3 dager anviser eller iverksetter nødvendige sikkerhetstiltak. Kostnader Netteier får ved å bistå Grunneier med sikkerhetstiltak, bæres av Netteier. Når Grunneier har iverksatt de anviste tiltak, er han ansvarsfri.

Dersom Netteier ikke varsles og/eller de anviste tiltak ikke følges, kan Grunneier bli ansvarlig etter alminnelige erstatningsregler.

2.2 Flytting av nettstasjon/kabelanlegg

Dersom Grunneier, uavhengig av årsak, ønsker å få nettstasjonen eller tilhørende kabelanlegg flyttet, må han selv bære omkostningene med dette. Grunneier kan ikke kreve flytting av anlegget før Netteier eller han selv har skaffet annen egnet plass for nettstasjonen. Slik plass skal Netteier og Grunneier i fellesskap forsøke å fremskaffe uten ugrunnet opphold. Flyttingen må være praktisk mulig å gjennomføre.

Dersom Netteiers behov for nettstasjonen faller bort, skal Netteier fjerne nettstasjonen og planere og istandsette terrenget. Omkostningene med dette bæres av Netteier.

3. ERSTATNING

3.1 Netteiers erstatningsplikt

Erstatning for klausulering av og inngrep i grunnen, for Grunneiers ulemper og tap av ethvert slag, for rett til bruk av eksisterende veier, samt Grunneiers avståelse av rettigheter i henhold til denne overenskomst, fastsettes et beløp en gang for alle.

Grunneier gjør krav på erstatningen etter at nettstasjonen er montert og overenskomsten er underskrevet og tinglyst.

3.2 Erstatning etter særskilt avtale eller skjønn

Skader og ulemper som Netteier måtte forårsake under anleggsarbeidet eller senere og som det ikke er tatt hensyn til ved fastsettelse av engangserstatningen i denne overenskomsten, utbedres eller godtgjøres etter særskilt avtale eller skjønn påstevnet av Netteier.

4. ALMINNELIGE BESTEMMELSER**4.1 Tvister**

Tvister eller uenighet av skjønnsmessig art avgjøres ved rettslig skjønn, jf. skjønnsløven § 4 som påstevnes av nettselskapet.

Dersom partene er enige, kan tvister om gyldigheten eller tolkningen av nærværende avtale og for øvrig enhver tvist som måtte oppstå i forbindelse med avtalen, avgjøres ved voldgift med sete i den rettskrets nettselskapet har sitt hovedkontor overensstemmende med lov om voldgift av 14. mai 2004 nr 25. Hver av partene oppnevner sin voldgiftsmann og voldgiftsmennene i fellesskap en oppmann. Unnlater partene å oppnevne en voldgiftsmann eller blir voldgiftsmennene ikke enige om oppmannen, foretas oppnevningen av sorenskriveren i den rettskrets nettselskapet har hovedsete.

4.2 Tinglysning

Grunneier samtykker i at denne overenskomsten kan tinglyses som heftelse på eiendommen. Netteier betaler omkostningene i forbindelse med tinglysingen. Sletting kan kun skje ved samtykke fra Netteier

5. SÆRSKILTE AVTALEBESTEMMELSER

Ingen særskilte avtalebestemmelser er avtalt.

Denne overenskomst er utstedt i 3 - tre - eksemplarer, hvorav hver av partene beholder ett eksemplar. Det tredje eksemplaret undertegnes av partene og benyttes som tinglysingsgjenpart.

Oslo, den 29/5-2009Oslo, den 9/6-09

Gr.eier1, signatur: [Signature]
Gr.eier1 (trykte bokst.): PER OLAV BECHTOLDSEN
Foretaksnr.1/Personnr.1: 938 333 572

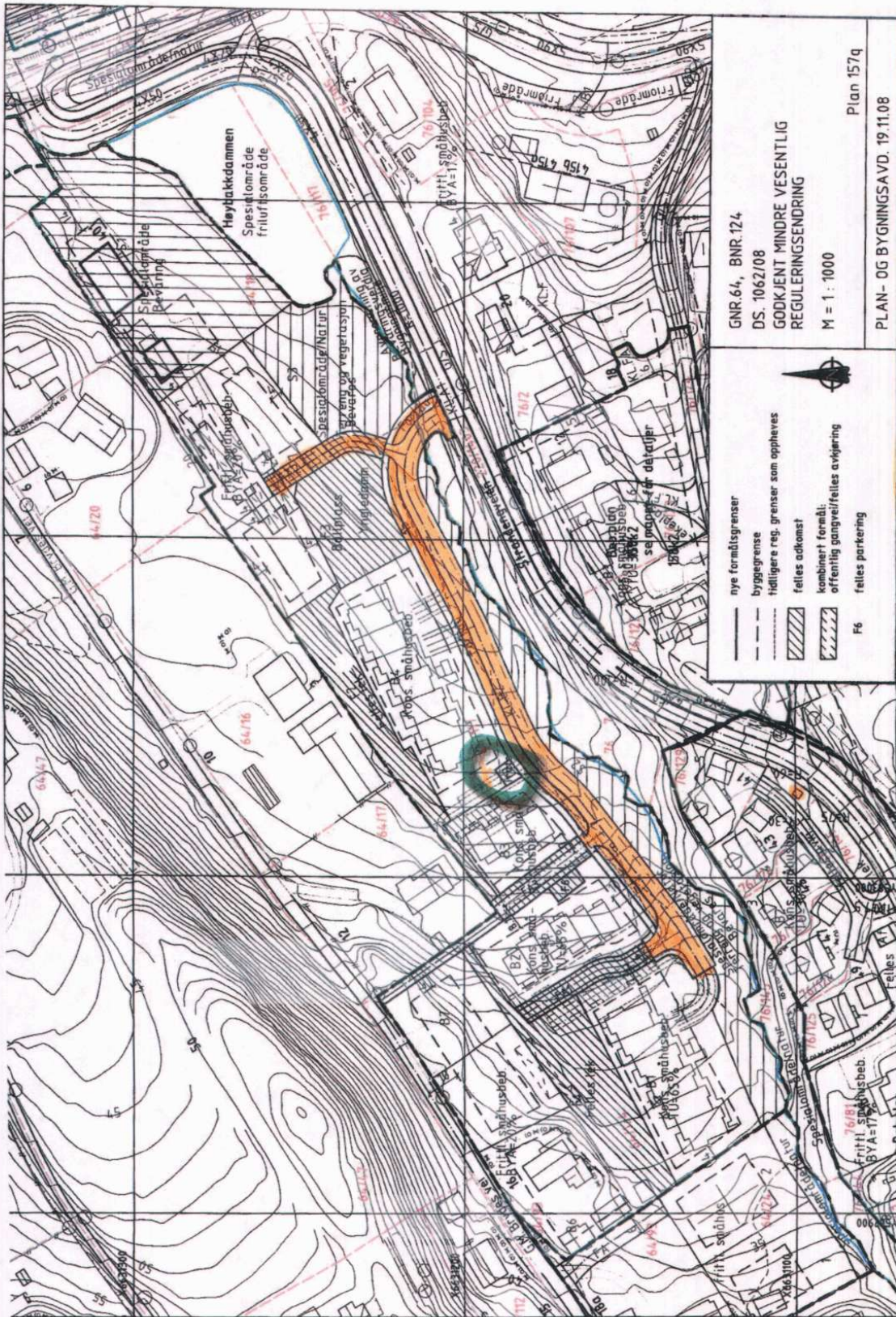
Hafslund Nett AS
NO 980 489 698 MVA

Gr.eier2, signatur: [Signature]
Gr.eier2 (trykte bokst.): JØRGEN HÅLS
Foretaksnr.2/Personnr.2: 938 333 572
AF Gruppen Norge AS

Leder, signatur: [Signature]
Leder (trykte bokst.): Lars Davidsen

Gr.eier3, signatur: _____
Gr.eier3 (trykte bokst.): _____
Foretaksnr.3/Personnr.3: _____

Saksbeh., signatur: [Signature]
Saksbeh. (trykte bokst.): Knut E. Aarud

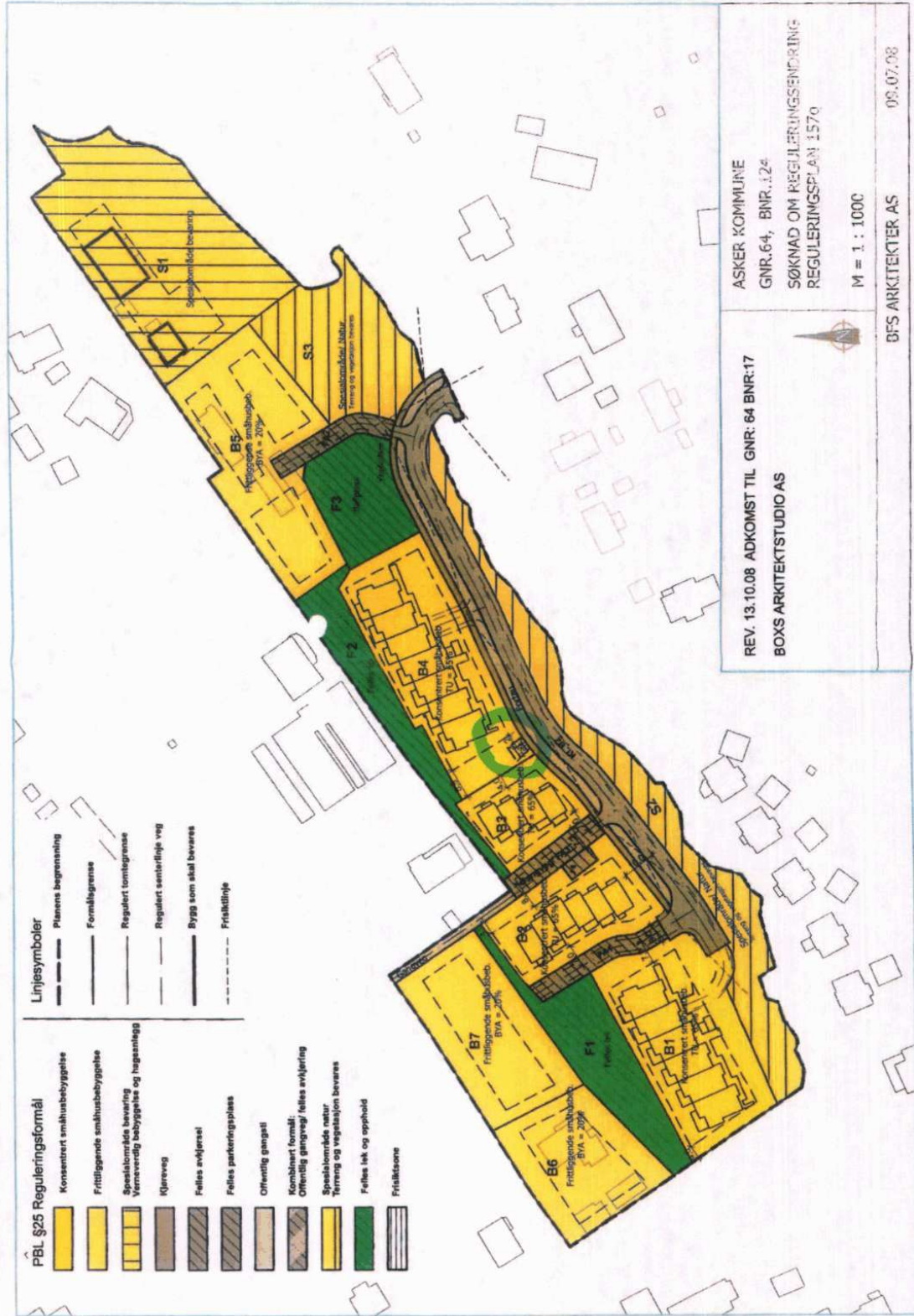


GNR.64, BNR.124
DS. 1062/08
GODKJENT MINDRE VESENTLIG
REGULERINGSENDRING
M = 1 : 1000
Plan 1571q
PLAN- OG BYGNINGSAVD. 19.11.08

nye formåtgrensener
byggegrensene
tidligere reg. grenser som oppheves
felles adkomst
kombinert formål:
offentlig gangvei/felles avkjøring
felles parkering
F6

4/5-2009
TEGn. Nr. 1

4/3-2009 TEGV. NR. 1



J 1 s. 1 av 2

Overenskomst om stikkledninger for vann og spillvann gjennom annen eiers grunn

Mellom eiere av Gnr.64 Bnr.17 og Gnr.64 Bnr.124

er det inngått følgende overenskomst:

Grunneier av 64/124 gir eier av 64/17 fri adgang til eiendommen for legging av stikkledning for vann og spillvann fra eksisterende hovedledning til eksisterende bolig samt til ny boligtomt under fradeling, samt for nødvendige vedlikeholds- og reparasjonsarbeider på stikkledning. Videre forplikter grunneier seg til ikke å utføre arbeider som kan skade eller gjøre ledningene utilgjengelig.

Vedlagt kart med inntegnet ledningstrase, farget orange.

Dersom grunneier ønsker å gjennomføre tiltak (bygninger, støttemur, flyttinger, utgravninger osv.) som gjør det nødvendig å beskytte eller flytte ledninger, plikter grunneier i samarbeid med ledningseier å finne en løsning som fortsatt gir eiendommen tilknytning til hovedledninger. Løsningen skal teknisk godkjennes av kommunalteknisk avdeling. Omkostningene ved eventuell flytting og/eller beskyttelse (kanal, varerør) av ledningene er en sak mellom grunneiere og ledningseiere som avgjøres når slike tiltak eventuelt blir aktuelle.

Eier av stikkledning forplikter seg til å sette terrenget i ledningstraseen i den stand det var før arbeidet ble satt i gang så langt detter er mulig. Arbeidet utføres i samråd med grunneier. Ledningseieren forplikter seg til å erstatte mulige skader som anlegget eller driften av ledningen måtte påføre eiendommen.

Eventuell tvist mellom partene om forståelse av denne avtalen søkes primært løst gjennom forhandlinger. Dersom dette ikke fører fram, avgjøres tvister ved voldgift. Voldgiftsretten skal bestå av 3 medlemmer, hvor partene oppnevner hver sin representant. Formannen oppnevnes av Herredsretten i Asker og Bærum.

Denne overenskomst tinglyses på samtlige av de berørte eiendommene. Overenskomsten kan ikke avlyses uten etter skriftlig samtykke fra Asker kommune, Teknisk etat.

Asker, 22.10.09

Gnr. 64 Bnr. 17

 Marius Kristiansen
 300385

 Christian Eide
 120284

 Torbjørn Næss
 Torbjørn Garathun Næss
 260384

Asker, 21.05.2012

Gnr. 64 Bnr. 124

 AF Gruppen Norge AS
 938333572

TOR OLSEN

ARNE SVEEN

PÅH EGIL RØNN

30.07.2012


 Doknr: 618033 Tinglyst: 31.07.2012
 STATENS KARTVERK FAST EIENDOM

Erklæring om bruksrett

Undertegnede hjemmelshaver av veigrunn (Blomsterstykket), gnr. 64 bnr. 124, gir følgende eiendom bruksrett til samme eiendom:

Gnr. 64 bnr. 17

Bruksretten omfatter bruk frem til atkomst gnr. 64 bnr. 17 via vei FA3 i reguleringsplan.

Gnr. 64 bnr. 17 bestående av 2 eierseksjoner deltar i vedlikehold av adkomst over gnr. 64 bnr. 124 med 2 enheter i fordeling av vedlikeholdskostnader.

Denne erklæringen tinglyses på gnr. 64 bnr. 124.


Denne tinglysning kan ikke slettes uten Asker kommunes samtykke.

Sted: Oslo

Dato: 02.07.2012


AF Gruppen Norge AS
938 333 572

PÅL GJERP



ARNE SVEEN




Doknr: 618081 Tinglyst: 31.07.2012
STATENS KARTVERK FAST EIENDOM

Erklæring om bruksrett

Undertegnede hjemmelshaver av gnr. 64 bnr. 124, gir allmennheten rett til gangatkomst fra Blomsterstykket over FA3, del av FB3 og regulert sti Gs fram til G.M.Brydes vei, samt gang- og kjørerett for besøkende til gnr. 64 bnr. 149... over FA3 til F6, gnr. 64 bnr. 149..., jfr. kartutsnitt s. 2.

Denne erklæring tinglyses på gnr. 64 bnr. 124
Denne tinglysning kan ikke slettes eller endres uten Asker kommunes samtykke.


Henrik Nilsson org.nr. 938 333 572
AF GRUPPEN NORGE AS




Doknr: 408072 Tinglyst: 24.05.2012
STATENS KARTVERK FAST EIENDOM

Erklæring om bruksrett

Undertegnede hjemmelshaver av gnr. 64 bnr. 124, gir følgende eiendom bruksrett til samme eiendom over FA1 fram til F1, gnr. 64 bnr. 149...:

gnr. 64 bnr. 124...

Bruksretten omfatter bruk til gangatkomst, jfr. kartutsnitt s. 2.
Denne erklæring tinglyses på gnr. 64 bnr. 124
Denne tinglysning kan ikke slettes eller endres uten Asker kommunes samtykke.

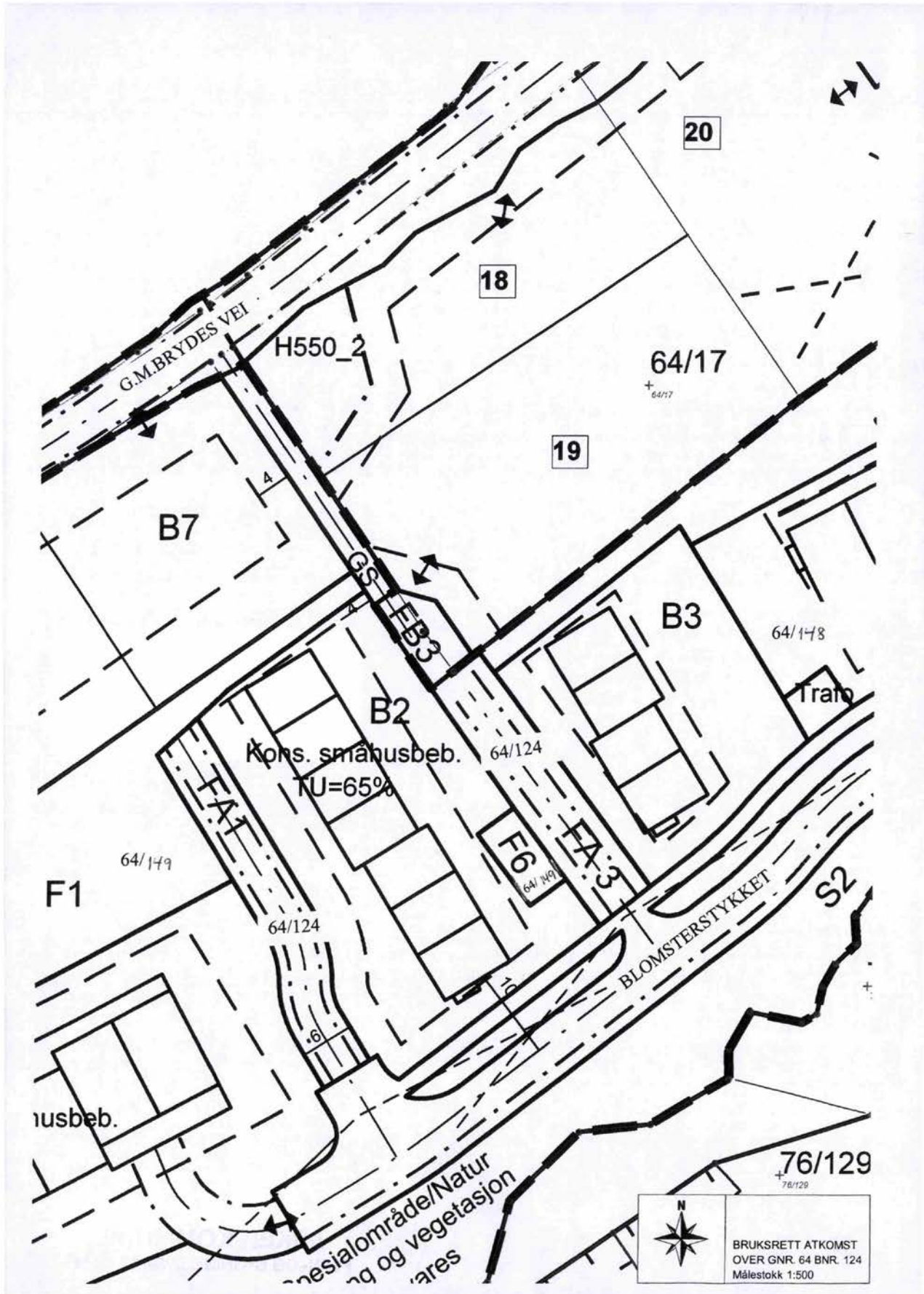

Henrik Nilsson org.nr. 938 333 572
AF GRUPPEN NORGE AS


RETT KOPPI:

3/5-12

Age Krowe

ASKER KOMMUNE
PLAN- OG BYGNINGS-AVDELINGEN



Rekvirert iht. følgebrev/-
 rekvirert ikke oppgitt.
 27.03.12
 Orig.nr./revisjonsnr. 50

 Doknr: 224288 Tinglyst: 19.03.2012
 STATENS KARTVERK FAST EIENDOM

Stikkledninger for vann og avløp gjennom annen eiers grunn.
OVERENSKOMST

Mellom eier av gnr. 64 bnr. 124 Adresse: Blomsterstykket 1390 Vollen og eier av gnr. 64 bnr. 24 Adresse: G.M.Brydesvei 18B 1390 Vollen og gnr. 64 bnr 143 Adresse: G.M.Brydesvei 18C 1390 Vollen, og senere utskilte parseller, er følgende overenskomst opprettet:

Eier av gnr. 64 bnr. 24 og gnr. 64 bnr. 143 og senere utskilte parseller gis rett til å legge stikkledninger for vann og avløp med nødvendige kummer gjennom eiendommen gnr. 64 bnr. 124.

Ledningene legges etter følgende trase:

Fra gnr 64 bnr 24 i nordøstlig retning langs nordvestre grense på gnr 64 bnr 143, videre i nordøstlig retning- ca 65 m - langs nordvestre grense på gnr 64 bnr 124. Deretter sørøstlig retning frem til hovedledning/tilknytningspunkt på gnr 64 bnr 124, Blomsterstykket.

Grunneier gir ledningseier fri adgang til eiendommen for nødvendige vedlikeholds- og reparasjonsarbeider. Videre forplikter grunneier seg til ikke å utføre arbeider som kan skade eller gjøre ledningene utilgjengelig.

Dersom grunneier ønsker å gjennomføre tiltak (bygninger, støttemur, flyttinger, utgravninger osv.) som gjør det nødvendig å beskytte eller flytte ledninger, plikter grunneier i samarbeid med ledningseier å finne en løsning som fortsatt gir eiendommen tilknytning til hovedledninger. Løsningen skal teknisk godkjennes av kommunalteknisk avdeling. Omkostningene ved eventuell flytting og/eller beskyttelse (kanal, varerør) av ledningene er en sak mellom grunneier og ledningseier som avgjøres når slike tiltak eventuelt blir aktuelle.

Ledningseieren forplikter seg til å sette terrenget i ledningstraseen i den stand det var før arbeidet ble satt i gang så langt dette er mulig. Arbeidet utføres i samråd med grunneier. Ledningseieren forplikter seg til å erstatte mulige skader som anlegget eller driften av ledningen måtte påføre eiendommen.

Eventuell tvist mellom partene om forståelse av denne avtalen søkes primært løst gjennom forhandlinger. Dersom dette ikke fører fram, avgjøres tvister ved voldgift. Voldgiftsretten skal bestå av 3 medlemmer, hvor partene oppnevner hver sin representant. Formannen oppnevnes av Asker og Bærum Tingrett

Denne overenskomst kan ikke avlyses uten skriftlig samtykke fra Asker kommune kommunalteknisk avdeling.
 Overenskomsten skal tinglyses.

 Oslo, ^{15/11.11}.....

Anne Søren

Oslo, 05.03.12

Hild Presthegg

 Oslo, ^{30.11.11}.....

Bjørk-Ole

 1

 TOR OLSEN

Oslo, 05.03.12

 Hild Presthegg
 Silje E. Amund

Eier av gnr 64 bnr 24 og gnr 64 bnr 143

Haavard Boek-Olsen Kjetil Prestegge Silje E. Amdal
Navn: Haavard Boek-Olsen KJETIL PRESTEGGE SILJE ELISABETH AMDAL

Eier av gnr 64 bnr 124

Anne Suren TOR OLSEN
Navn: AF Gruppen ASA org.nr 938702675

Eier av gnr 64 bnr 124

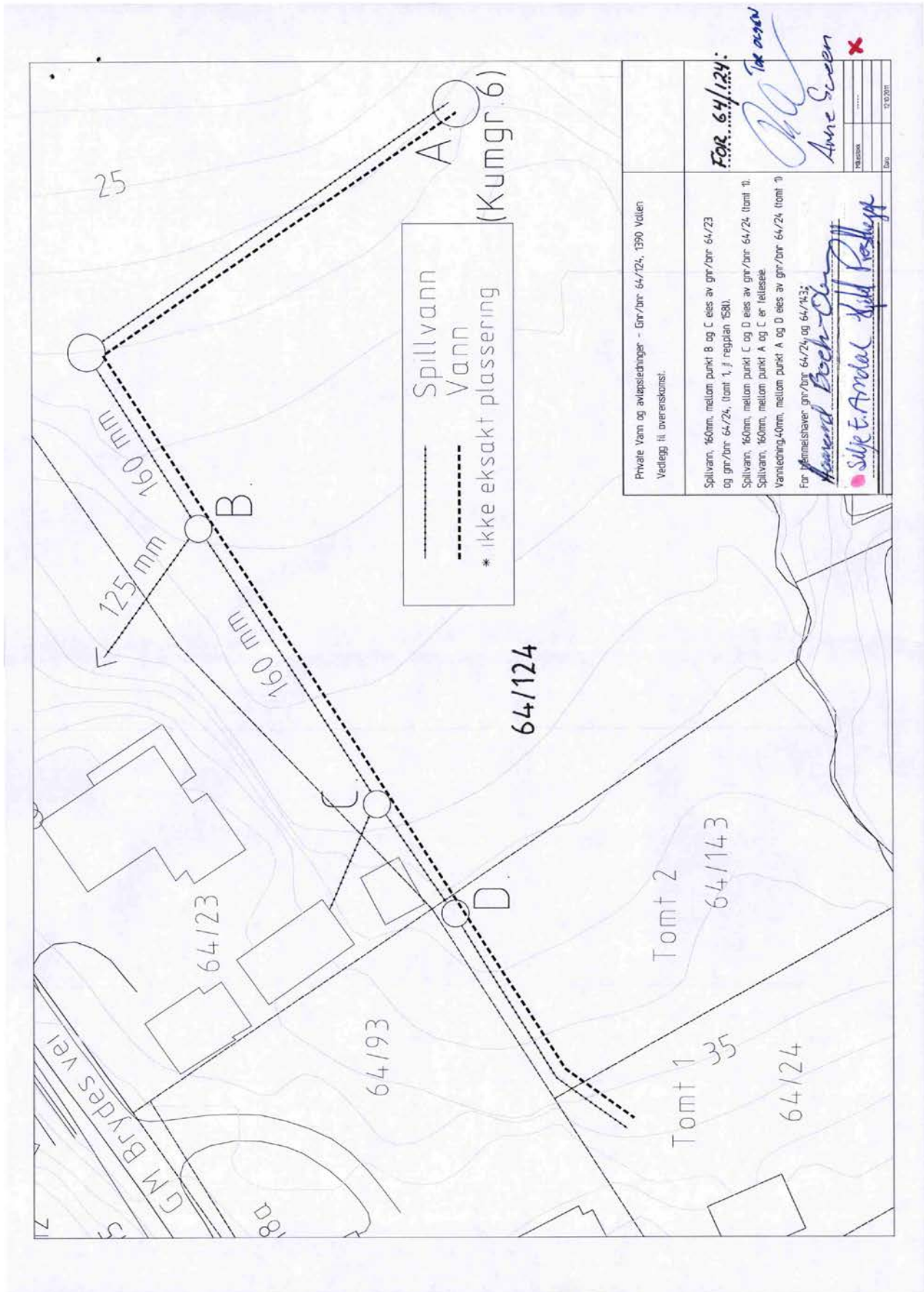
Navn: AF Gruppen ASA org.nr 938702675

SAMTYKKE TIL TINGLYSNING AV DETTE DOKUMENT
OM STIKKLEONINGER FOR VANN OG AVLØP OVER
GNR. 64 BNR 124 I ASKER KOMMUNE.
HENVOLD TIL TINGLYST URÅDIGHET PÅ EIENDOMMEN
GNR. 64 BNR 124 I ASKER KOMMUNE SAMTYKKE
DET TIL TINGLYSNING AV ERKLÆRING OM
STIKKLEDNING FOR VANN OG AVLØP OVER
GNR. 64 BNR. 124 I ASKER KOMMUNE,
FOR BLOMSTERSTYKKET HVB4661WA KS (ORG.NR 996 826 988)

Rune Kjelstad
Rune Kjelstad
Asker 12-11
Vi samtykker til tinglysning

Anne Suren
ANNE SUREN

PRIVATmegleren
SOLLE & PARTNER
Eiendomsmeglerforretning MNEF
Org.nr. 889 622 152 MVA
Therese Ljungmann
Eiendomsmegler



Overenskomst om stikkledninger for spillvann gjennom annen eiers grunn

Mellom eiere av Gnr.64 Bnr.16 og Gnr.64 Bnr.124 i Asker kommune.

er det inngått følgende overenskomst:

Grunneier av 64/124 gir eier av 64/16 fri adgang til eiendommen for legging av stikkledning for spillvann fra eksisterende hovedledning til eksisterende bolig, samt for nødvendige vedlikeholds- og reparasjonsarbeider på stikkledning. Videre forplikter grunneier seg til ikke å utføre arbeider som kan skade eller gjøre ledningene utilgjengelig.

Dersom grunneier ønsker å gjennomføre tiltak (bygninger, støttemur, flyttinger, utgravninger osv.) som gjør det nødvendig å beskytte eller flytte ledninger, plikter grunneier i samarbeid med ledningseier å finne en løsning som fortsatt gir eiendommen tilknytning til hovedledninger. Løsningen skal teknisk godkjennes av kommunalteknisk avdeling. Omkostningene ved eventuell flytting og/eller beskyttelse (kanal, varerør) av ledningene er en sak mellom grunneiere og ledningseiere som avgjøres når slike tiltak eventuelt blir aktuelle.

Eier av stikkledning forplikter seg til å sette terrenget i ledningstraseen i den stand det var før arbeidet ble satt i gang så langt detter er mulig. Arbeidet utføres i samråd med grunneier. Ledningseieren forplikter seg til å erstatte mulige skader som anlegget eller driften av ledningen måtte påføre eiendommen.

Eventuell tvist mellom partene om forståelse av denne avtalen søkes primært løst gjennom forhandlinger. Dersom dette ikke fører fram, avgjøres tvister ved voldgift. Voldgiftsretten skal bestå av 3 medlemmer, hvor partene oppnevner hver sin representant. Formannen oppnevnes av Herredsretten i Asker og Bærum.

Denne overenskomst tinglyses på samtlige av de berørte eiendommene. Overenskomsten kan ikke avlyses uten etter skriftlig samtykke fra Asker kommune, Teknisk etat.

Asker, 17.06.09

Gnr. 64 B.nr. 16

.....*Kar Søgaard*.....

Asker,

Gnr. 64 Bnr. 124

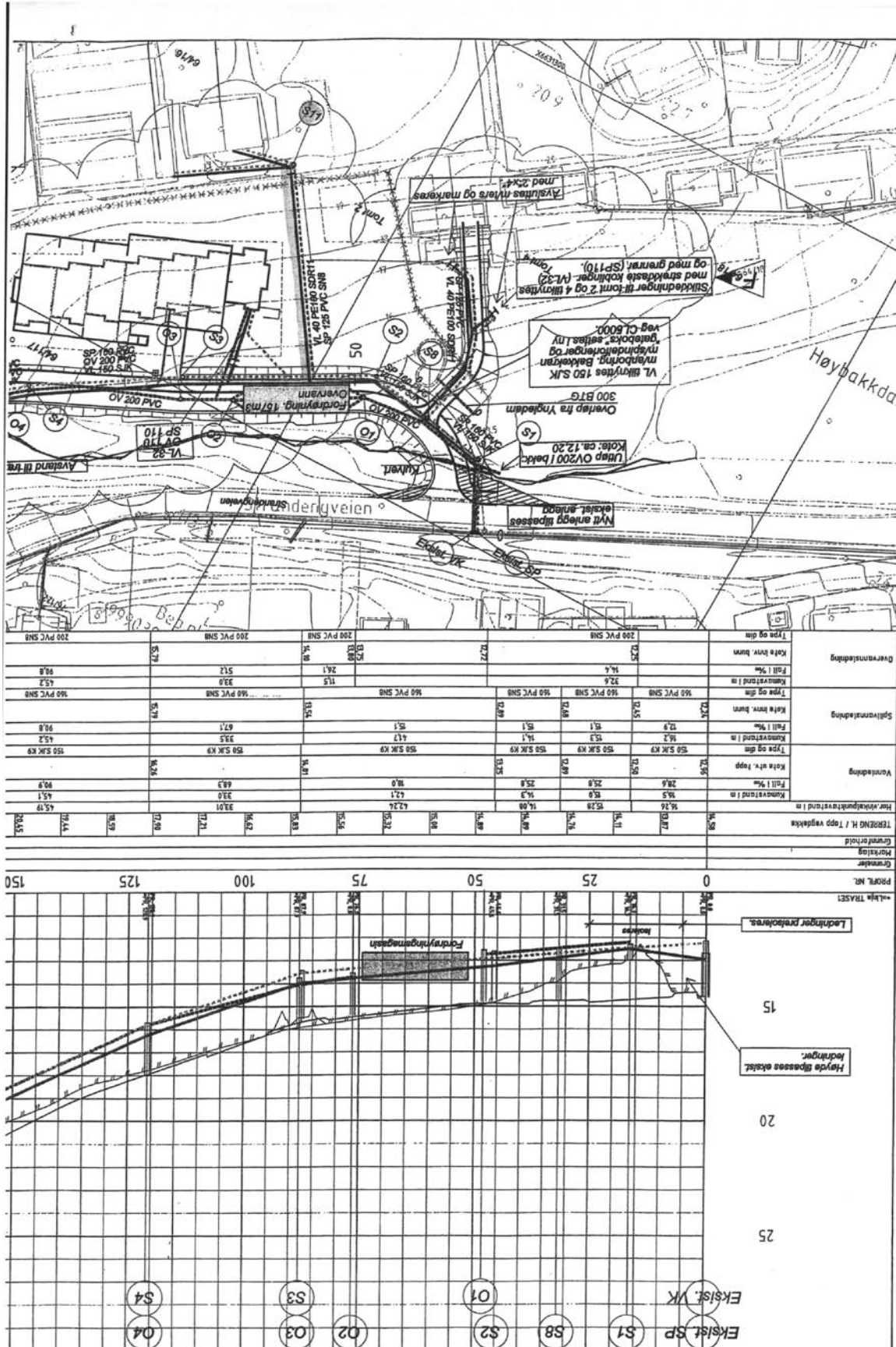
.....*[Signature]*.....
AF Gruppen Norge AS
938333572

.....*[Signature]*.....

Platt kopi bekrefies:



Doknr: 956330 Tinglyst: 11.12.2009
STATENS KARTVERK FAST EIENDOM



29/5-2009

J1 s. 1 av 2

Overenskomst om felles stikkledninger for spillvann og vann gjennom annen eiers grunn.

Mellom eiere av Gnr.64 Bnr.23, Gnr.64 Bnr.24, Gnr.64 Bnr.112 og Gnr.64 Bnr.124 i Asker kommune

er det inngått følgende overenskomst:

Grunneier av 64/124 gir eierne av 64/23, 64/24 og 64/112 fri adgang til eiendommen for legging av stikkledning for vann og spillvann fra eksisterende hovedledning til eksisterende boliger og fremtidig fradelte boliger, samt for nødvendige vedlikeholds- og reparasjonsarbeider på stikkledning. Videre forplikter grunneier seg til ikke å utføre arbeider som kan skade eller gjøre ledningene utilgjengelig.

Ledningseierne er i fellesskap ansvarlig for ledningens drift og vedlikehold ut fra andelen av ledningen som blir benyttet av den enkelte eier.
 Vedlagt kart viser den enkelte eiers andel av ledningstraseen.

Dersom grunneier ønsker å gjennomføre tiltak (bygninger, støttemur, flyttinger, utgravninger osv.) som gjør det nødvendig å beskytte eller flytte ledninger, plikter grunneier i samarbeid med ledningseier å finne en løsning som fortsatt gir eiendommen tilknytning til hovedledninger. Løsningen skal teknisk godkjennes av kommunalteknisk avdeling. Omkostningene ved eventuell flytting og/eller beskyttelse (kanal, varerør) av ledningene er en sak mellom grunneiere og ledningseiere som avgjøres når slike tiltak eventuelt blir aktuelle.

Eierne av stikkledning forplikter seg til å sette terrenget i ledningstraseen i den stand det var før arbeidet ble satt i gang så langt detter er mulig. Arbeidet utføres i samråd med grunneier. Ledningseierne forplikter seg til å erstatte mulige skader som anlegget eller driften av ledningen måtte påføre eiendommen.

Eventuell tvist mellom partene om forståelse av denne avtalen søkes primært løst gjennom forhandlinger. Dersom dette ikke fører fram, avgjøres tvister ved voldgift. Voldgiftsretten skal bestå av 3 medlemmer, hvor partene oppnevner hver sin representant. Formannen oppnevnes av Herredsretten i Asker og Bærum.

Denne overenskomst tinglyses på samtlige av de berørte eiendommene. Overenskomsten kan ikke avlyses uten etter skriftlig samtykke fra Asker kommune, Teknisk etat.

Ledningseierne

Asker, 09.10.09

Asker, 19.10.09

Asker, 25.10.09

Gnr. 64 B.nr. 24

Gnr. 64 Bnr. 23

Gnr. 64 Bnr. 112

Fødselnr. 270770

Fødselnr. 290554

Fødselnr. 230260





Eier

Eier

Eier

Grunneier

Oslo, 21.11.2009

Gnr. 64 bnr. 124

 AF Gruppen Norge AS
 938333572

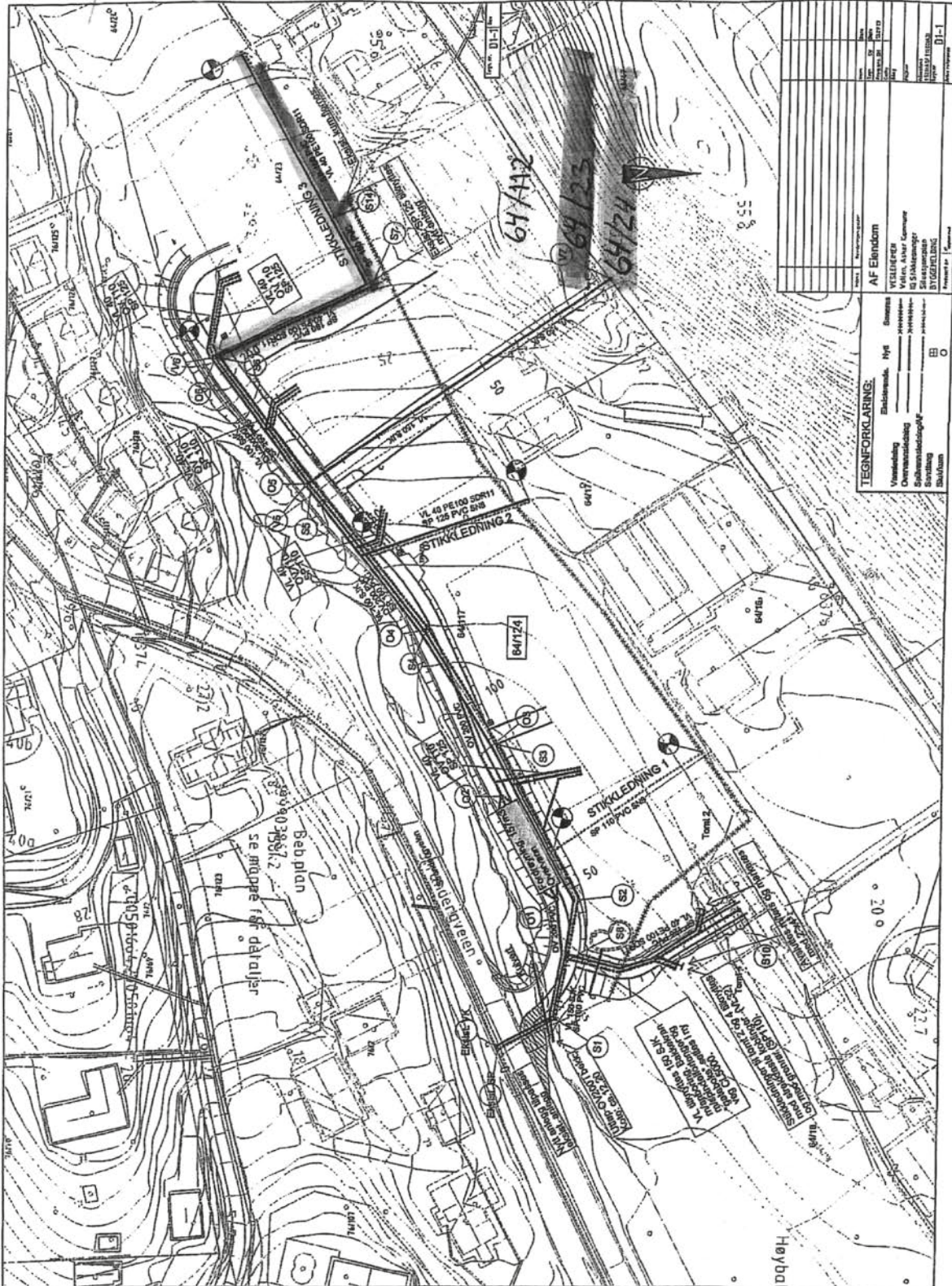


 Doknr: 956317 Tinglyst: 11.12.2009
 STATENS KARTVERK FAST EIENDOM

Rettssak bekreftef.



U1 s. 2 av 2





Asker
kommune

Vedtatt av Asker kommunestyre 6. mai 2025

Bestemmelser

Kommuneplanens arealdel 2023 - 2035



Innhold:

GENERELLE BESTEMMELSER	4
1. Forholdet til vedtatte arealplaner	4
2. Krav om reguleringsplan	4
3. Rekkefølgekrav	6
4. Utbyggingsavtaler	8
5. Definisjoner	8
6. Samfunnssikkerhet	8
7. Teknisk infrastruktur	9
8. Vei, transport og parkering	9
9. Miljøkvalitet og forurensning	10
10. Natur, landskap og grønnstruktur	13
11. Bevaring av kulturminner og kulturmiljø	16
BESTEMMELSER TIL AREALFORMÅL	17
12. Fellesbestemmelser til arealformål	17
13. Felles bestemmelser til boligbebyggelse	20
14. Bestemmelser til småhusområder	22
15. Bebyggelse og anlegg	27
16. Bestemmelser til andre byggeområder	29
17. Grønnstruktur	32
18. Landbruks-, natur og friluftsmål (LNFR)	33
19. Bruk og vern av sjø og vassdrag, med tilhørende strandsone	36
BESTEMMELSER TIL HENSYNSSONER	37
20. Hensynssoner landskap, naturmiljø og kulturmiljø	37
21. Hensynssoner fare og sikring	38
22. Hensynsone infrastruktur	40
23. Båndleggingssoner	40
24. Bestemmelsesområder	41

Tillegg til bestemmelsene:

1. Retningslinjer
2. Parkeringsnorm
3. Forutsigbarhetsvedtak for utbyggingsavtaler
4. Definisjoner
5. A-lista til Hurum (kulturminner)

Innledning

Planbeskrivelsen gir en nærmere begrunnelse for utformingen av og sammenhengen mellom de juridiske dokumentene arealplankart og kommuneplanbestemmelser, herunder også tilleggene definisjoner, parkeringsnorm og forutsigbarhetsvedtak. Planbeskrivelsen, plankart, planbestemmelser, retningslinjer og definisjoner må leses og forstås i sammenheng.

Planbestemmelsene er inndelt i tre hovedkapitler; generelle bestemmelser, bestemmelser til arealformål og bestemmelser til hensynssoner. Det er retningslinjer tilknyttet den enkelte bestemmelse, retningslinjen er nummerert med bokstaven R og tilsvarende nummer som bestemmelsen den tilhører, slik at retningslinjen til bestemmelse «1.1» er «R1.1». Bestemmelsene er delt inn i kapitler, hver bestemmelse står i en boks/ramme, og under denne er eventuelle opplysninger til bestemmelsen eller henvisninger skrevet i *kursiv*.

Digital versjon av kommuneplanens arealplankart med kommunens DOK-data (Det offentlige kartgrunnlaget, fra GeoNorge, med aktsomhetskart) fremgår av kommunens kartløsning, som er tilgjengelig på kommunens nettside www.asker.kommune.no.

GENERELLE BESTEMMELSER (pbl. § 11-9, nr. 5)

1. Forholdet til vedtatte arealplaner

1.1 Forholdet til vedtatte kommunedelplaner (pbl. § 1-5)

Følgende kommunedelplaner gjelder i Asker:

- Kommunedelplan for Båtstø, vedtatt 14.09.2017
- Kommunedelplan for E18, vedtatt 08.11.2016
- Kommunedelplan for E134 strekningen Dagslett - E18 Lier, vedtatt 18.10.2022
- Kommunedelplan for Holmen-Slependen, vedtatt 29.01.2013
- Kommunedelplan for ny Røykenvei, vedtatt 03.01.1998

Bestemmelser til kommunedelplan skal ved motstrid gjelde foran kommuneplan, dette gjelder ikke kommunedelplan for ny Røykenvei, strekningen Gjellum – Kloppedalen (atkomstveien til Heggedal).

Arealformål i kommuneplan skal ved motstrid gjelde foran kommunedelplan, dette gjelder ikke avsatt veiformål i kommunedelplan for E18 og E134.

1.2 Forholdet til vedtatte reguleringsplaner (pbl. § 1-5)

Reguleringsplaner som er vedtatt før kommuneplanens arealdel, gjelder såfremt det ikke er motstrid med kommuneplanbestemmelser som i sin ordlyd overstyrer reguleringsplan. Det fremgår av den enkelte bestemmelse om den overstyrer reguleringsplan. Der reguleringsplan ikke har bestemmelse om forhold som fremgår i kommuneplan, er kommuneplanens bestemmelser utfyllende.

Arealformål grønnstruktur og Landbruks-, natur og friluftsområder (LNFR) i kommuneplanens arealplankart overstyrer byggeformål i reguleringsplaners arealplankart. Ved motstrid mellom andre arealformål gjelder reguleringsplanens arealformål.

Kommuneplanens bestemmelser i kapittel 20-23 for hensynssoner og båndleggingssoner, jf. kommuneplanens arealplankart, overstyrer gjeldende reguleringsplaner.

Avsatt veiformål med tilhørende bestemmelser i reguleringsplan for E134 går foran kommuneplan ved motstrid.

Følgende planer gjelder uansett i sin helhet:

- a. Reguleringsplan for Vardåsen alpinanlegg, plan 23C, vedtatt 22.6.1989
- b. Reguleringsplaner for Hogstad golfbane, plan 38F, vedtatt 9.9.1992, og 38G, vedtatt 29.4.1993, med bestemmelser.

Opplysning: Med byggeformål menes arealformål etter plan- og bygningsloven (pbl.) § 12-5 nr. 1.

2. Krav om reguleringsplan

2.1 Krav om reguleringsplan (pbl. § 11-9, nr. 1)

I områder avsatt til byggeformål, arealformål samferdselsanlegg og teknisk infrastruktur samt arealformål småbåthavn med tilhørende strandsone, kan det ikke utføres arbeid eller tiltak som nevnt i pbl. § 20-1, herunder opprettelse av ny grunneiendom og etablering av ny hovedbruksenhet, før området inngår i reguleringsplan.

Opplysning: Med byggeformål menes arealformål etter plan- og bygningsloven (pbl.) § 11-7 nr. 1.

2.2 Unntak fra krav om reguleringsplan (pbl. §11-10, nr. 1)

2.2.1 Områder avsatt til byggeformål

I områder avsatt til byggeformål er følgende tiltak unntatt fra krav om reguleringsplan, forutsatt at tiltaket er i tråd med kommuneplanens bestemmelser:

- a. Tiltak som kan søkes uten krav til ansvarlig søker, med unntak av pbl. § 20-1, bokstav m.
- b. Tiltak unntatt søknadsplikt

- c. Tiltak i/på eksisterende bygg, herunder også tilbygg.
- d. Private/offentlig godkjente renseløsninger
- e. Riving av bygninger og anlegg, med unntak av der slike er regulert til bevaring.^{1,2}

I uregulerte områder avsatt til boligbebyggelse utenfor 100-metersbeltet langs sjø³, skal tiltak unntatt krav om reguleringsplan være i tråd med bestemmelse 14.3 Generelle boligområder.

I uregulerte områder avsatt til boligbebyggelse innenfor 100-metersbeltet langs sjø³, skal tiltak unntatt krav om reguleringsplan være i tråd med bestemmelse 14.5 Generelle boligområder innenfor 100-metersbeltet lang sjø.

2.2.2 Områder avsatt til fritidsbebyggelse og kombinert bolig- og fritidsbebyggelse

Innenfor områder avsatt til fritidsbebyggelse eller kombinert bolig- og fritidsbebyggelse (felt KBF) er tiltak som fremgår av bestemmelse 16.1 Fritidsbebyggelse og 16.2 Kombinert bebyggelse og anlegg (felt KBF), unntatt fra krav om reguleringsplan, forutsatt at tiltaket er i tråd med kommuneplanens bestemmelser.

Opplysning: Med byggeformål menes arealformål etter plan- og bygningsloven (pbl.) § 11-7 nr. 1.

1. Se bestemmelse 2.5 Krav om ny reguleringsplan ved riving av regulert kulturminne
2. Se bestemmelse 11.1 Bevaring av eksisterende bygninger og annet kulturminne.
3. 100-metersbeltet langs sjø er vist med bestemmelsesområde #6 på kommuneplanens arealplankart.

2.3 Krav om ny reguleringsplan i regulerte boligområder (pbl. § 11-9, nr. 1)

2.3.1 Utbygging i strid med gjeldende regulering

Ved samlet utbygging med 4 eller flere hovedbruksenheter i strid med gjeldende regulering skal det utarbeides ny reguleringsplan.

2.3.2 Opprettelse av ny grunneiendom eller arealoverføring i regulert boligområde

Det tillates ikke opprettelse av ny eiendom eller arealoverføring i områder regulert før 01.01.2005, uten ny reguleringsplan eller endring av gjeldende reguleringsplan. Dette gjelder også for planer vedtatt etter 1.1.2005 dersom nye tomtegrenser ikke er juridisk avklart i reguleringsplan.

Krav om regulering i første ledd gjelder ikke for opprettelse av ny eiendom eller arealoverføring i samsvar med tomtegrense (eksisterende eller ny/framtidig) angitt på reguleringsplankart hvor det fremgår av tegnforklaringen at angitt linje er tomtegrense.

2.4 Krav om ny reguleringsplan for endring av virksomhet (pbl. § 11-9, nr. 1 og nr. 6)

Såfremt forholdene nedenfor ikke er ivaretatt i gjeldende reguleringsplan, kreves ny reguleringsplan utarbeidet ved endring av virksomhet som medfører:

- a. Økt biltrafikk som utløser krav til utbedring av teknisk infrastruktur i tråd med kommunens til enhver tid gjeldende vei- og gatenorm.
- b. Støy over anbefalte støygrenser i tabell 2 i den til enhver tid gjeldende retningslinje for behandling av støy i arealplanlegging T-1442

Denne bestemmelsen gjelder ikke jernbanevirksomhet. Bestemmelsen gjelder heller ikke ved midlertidig anleggsarbeid og vedlikehold av eksisterende teknisk infrastruktur/veianlegg.

Opplysning: Vei- og gatenorm for tidligere Asker, Røyken og Hurum kommuner gjelder for sine respektive arealområder inntil ny vei- og gatenorm for Asker kommune er vedtatt.

2.5 Krav om ny reguleringsplan ved riving av regulert kulturminne (pbl. § 11-9, nr. 1)

Riving av kulturminne som er regulert til bevaring, krever ny reguleringsplan som tillater riving.

2.6 Krav om samlet plan (pbl. § 11-9, nr. 1)

2.6.1 Generelt

Kommunen kan kreve en samlet plan for flere eiendommer.

2.6.2 Krav om samlet plan for Øvre Hallenskog

For området på Øvre Hallenskog vist med bestemmelsesområde #3 på kommuneplanens arealplankart, tillates ikke opprettelse av ny grunneiendom eller ny hovedbruksenhet før det foreligger en samlet plan som ivaretar rekkefølgebestemmelser knyttet til etablering av ny hovedatkomstvei, jf. reguleringsplan for Øvre Hallenskog – atkomstvei, vedtatt 06.05.2020, samt en helhetlig løsning for grønnstruktur og infrastruktur.

2.6.3 Krav om samlet plan for Dikemarkområdet

For Dikemark sentrumsområde, vist med sentrumsformål på kommuneplanens arealplankart, kan tiltak som nevnt i pbl. § 20-1, herunder opprettelse av ny grunneiendom, ikke finne sted før det er utarbeidet en samlet områdeplan eller detaljreguleringsplan.

For det øvrige sykehusområdet på Dikemark, vist med bestemmelsesområde #2 på kommuneplanens arealplankart, kan tiltak som nevnt i pbl. § 20-1, herunder opprettelse av ny grunneiendom, ikke finne sted før det er utarbeidet ny plan, enten som kommunedelplan eller områderegulering.

2.6.4 Krav om ny samlet plan for Brønnøya

Innenfor kartlagte naturtyper tillates det ikke tiltak etter pbl. § 1-6 før ny reguleringsplan for Brønnøya er vedtatt.

Bruksendring av eksisterende fritidsboliger til boliger tillates ikke før ny reguleringsplan er vedtatt.

Det skal utarbeides ny samlet reguleringsplan for hele Brønnøya, nye enkeltreguleringer tillates ikke. Naturverdiene i området skal ivaretas i ny reguleringsplan. I ny reguleringsplan kan det åpnes for at enkelte eiendommer avsettes til fleksibel arealbruk.

3. Rekkefølgekrav

3.1 Rekkefølgekrav (pbl. § 11-9, nr. 4)

Utbygging av boliger og arbeidsplasser er avhengig av tilfredsstillende kapasitet på relevant sosial- og teknisk infrastruktur. Skolekapasitet, vann- og avløpssituasjon og transportkapasitet er ulik i ulike deler av kommunen. Det stilles derfor rekkefølgekrav til slik infrastruktur.

3.1.1 Sosial infrastruktur:

- a. Utbygging av nye boligfelt, og nye boligprosjekter med mer enn 10 hovedbruksenheter, kan ikke finne sted i barneskolekretsene Billingstad, Mellom Nes, Hofstad, Hvalstad, Drengsrud, Rønningen, Blakstad, Arnestad, Heggedal, Slemmestad, Frydenlund og Sætre, før nødvendig barneskolekapasitet er etablert, eller sikret etablert.
- b. Utbygging av nye boligfelt, og nye boligprosjekter med mer enn 10 hovedbruksenheter, kan ikke finne sted i ungdomsskolekretsene Solvang og Røyken, før nødvendig ungdomsskolekapasitet er etablert, eller sikret etablert.
- c. Utbygging av nye boligfelt, og nye boligprosjekter med mer enn 10 hovedbruksenheter, kan ikke finne sted innen planområdet for kommunedelplan Holmen – Slependen, før nødvendig skolekapasitet er etablert, eller sikret etablert.
- d. Innenfor felt BJ1, Elnes, skal det avsettes areal til offentlig formål, barnehage og omsorgsboliger.

3.1.2 Vann- og avløpskapasitet:

- a. Utbygging av ny bolig- og næringsbebyggelse på Storsand kan ikke finne sted før tilfredsstillende vannforsyning og spillvannsløsning er etablert, eller sikret etablert.
- b. Utbygging av ny bolig- og næringsbebyggelse i lokalområde Spikkestad kan ikke finne sted før tilfredsstillende spillvannsløsning er etablert.
- c. Utbygging av ny bolig- og næringsbebyggelse i lokalområde Sætre kan ikke finne sted før tilfredsstillende spillvannsløsning er dokumentert, og ev. sikret etablert.

3.1.3 Transportkapasitet:

- a. Nord for nullvekstlinjen¹ kan utbygging med ny næringsbebyggelse over 1000 m² BRA eller nye boligfelt med mer enn 10 hovedbruksenheter, ikke finne sted før det er dokumentert og sikret god bussframkommelighet på fylkesveiene fv. 201(Fekjan), fv. 203 (Drammensveien), fv. 167 (Røykenveien) fv. 165 (Slemmestadveien) mellom utbyggingsområdet og E18/Bærum kommunegrense. Aktuelle tiltak for å sikre god bussframkommelighet følger av retningslinje til bestemmelsen.
- b. Nesbru senterområde (felt HM1) kan ikke utbygges før ny E18 for strekningen Slependen – Drengsrud er ferdigstilt i henhold til kommunedelplan for E18 -korridor i Asker, Slependen – Drengsrud, vedtatt 08.11.2016
- c. Før det gis rammetillatelse for boliger i felt BL1/BL2 (Blakstad sykehus) eller felt VE2 (Vettr hotell), skal det være gjennomført tiltak som sikrer at samlet bolig-/nærings-/tjenestetrafikk med personbil fra disse feltene, ikke overstiger det antall kjøretøy/yrkesdøgn (YDT) som disse områdene genererte ved tidligere virksomhet som sykehus og hotell. Tiltak som sikrer dette, skal fastsettes ved regulering.
- d. Innenfor planområdet for kommunedelplan Holmen-Slependen gjelder rekkefølgebestemmelser for transportkapasitet, slik de er gitt i planbestemmelsene for kommunedelplan Holmen Slependen § 4 Rekkefølgekrav.
- e. På Dikemark kan det etableres ny virksomhet, næring og/eller inntil 250 boliger, i eksisterende tidligere sykehusbebyggelse på felt D1 og D2, uten at det stilles rekkefølgekrav knyttet til transportkapasitet.

3.1.4 Trafikksikkerhet

- a. Før utbygging av boligfelt med 4 eller flere hovedbruksenheter skal det gjennomføres en trafikksikkerhetsvurdering av skolevei og nødvendige trafikksikkerhetstiltak skal være gjennomført.
- b. Før utbygging av boligfelt med 10 eller flere hovedbruksenheter skal det sikres trygg gang- og sykkelforbindelse til nærmeste senter (nærsenter, lokalsenter eller Asker sentrum).
- c. Før utbygging av området SL10 finner sted skal:
 1. Nødvendig bussframkommelighet langs Rustadveien mellom Slemmestad og Heggedal være etablert.
 2. Gang- og sykkelvei langs hele Rustadveien være opparbeidet.
- d. Ved regulering av felt F i Røyken næringspark skal det fastsettes tiltak som sikrer trafikkapasitet og trafikksikkerhet i krysset e134/Smemyrveien. Slike tiltak skal være etablert før det gis igangsettingstillatelser i Felt F.

3.1.5 Utbyggingsrekkefølge Slemmestad

Innenfor Slemmestad, vist med bestemmelsesområde #4 på kommuneplanens arealplankart, gjelder følgende utbyggingsrekkefølge av feltene:

- a. Utbyggingsfase 1 er felt SL1, SL2, SL3, SL4, SL5, SL6, SL7 og SL8
- b. Utbyggingsfase 2 er felt SL11, SL12 og SL13
- c. Utbyggingsfase 3 er felt SL9

Opplysning:

1. Nord for nullvekstlinjen er vist med bestemmelsesområde #8 og sør for nullvekstlinjen er vist med #9 på kommuneplanens arealplankart.

4. Utbyggingsavtaler

4.1 Utbyggingsavtaler (pbl. § 11-9, nr. 2)

Det kan inngås utbyggingsavtale i tråd med forutsigbarhetsvedtaket, jf. tillegg 3.

5. Definisjoner

5.1 Definisjoner (pbl. § 11- 9, nr. 5)

Flere av begrepene brukt i kommuneplanbestemmelsene og tillegg er definert i definisjonslisten i tillegg 4 som er en presisering av kommunens praksis og hvordan disse begrepene skal forstås i kommuneplanens bestemmelser og tilleggsdokumenter.

6. Samfunnssikkerhet

6.1 Sikring mot naturskader (pbl. § 11-9 nr. 6 og 8)

6.1.1 Flom, snø-, stein-, jord- og flomskred

Bebyggelse skal sikres mot naturskade. Potensielle fareområder fremgår av aktsomhetskart i kommunens kartløsning.

I forbindelse med arealplanlegging og søknad om tiltak som ligger innenfor eller berører aktsomhetssoner, jf. aktsomhetskart i kommunens kartløsning, skal det redegjøres for nødvendige sikringstiltak.

6.1.2 Områdeskred

For alle reguleringsplaner og tiltak i områder under marin grense¹ skal fare for områdeskred vurderes jf. pbl. § 28-1.

Ved regulering og søknad om tiltak etter pbl. § 20 -1 hvor det er vurdert å være fare for områdeskred skal sikkerhet mot områdeskred dokumenteres ivaretatt av fagkyndig, og avbøtende tiltak innarbeides i reguleringsplanen og/eller byggesaken.

For at sikkerhet mot kvikkleireskred skal være ivaretatt i henhold til TEK17 må fareevalueringen være gjort i henhold til NVEs veileder 1/2019 Sikkerhet mot kvikkleireskred: vurdering av områdestabilitet ved arealplanlegging og utbygging i områder med kvikkleire og andre jordarter med sprøbruddegenskaper.

Opplysning: Se byggteknisk forskrift (TEK 17, kapittel 7) og Norges vassdrags- og energidirektorats (NVE) retningslinjer for flom- og skredfare i arealplaner 2/2011 og veileder for sikkerhet mot kvikkleireskred 1/2019 eller senere revisjoner av disse.

1. I «Under marin grense» inngår marin strandavsetning, hav- og fjordavsetninger, og kan inneholde kvikkleire soner jf. aktsomhetskart i kommunens kartløsning.

6.2 Flomveier (pbl. § 11-9, nr. 6 og 8)

Naturlige flomveier skal ivaretas. Flomveier, drenslinjer, flomsoner, erosjon og stormflo fremgår av aktsomhetskart i kommunes kartløsning og skal legges til grunn i plan- og byggesaker.

Flomveier skal utformes slik at vannet transporteres bort uten å gjøre skade nedstrøms. Tørrbekker skal holdes åpne og fungere som flomveier. Bygninger og anlegg ved flomveier skal utformes slik at naturlige flomveier ivaretas.

Det skal avsettes areal for nye flomveier ved planlegging og søknad om tiltak som berører eksisterende flomveier. Ved etablering av flomveier skal omkringliggende arealer, som bygninger og annen infrastruktur, sikres mot flomskader.

Opplysning: Se bestemmelse 10.6, 2. avsnitt, om lukkede bekker.

6.3 Krav til overvannshåndtering (pbl. § 11-9 nr. 3 og nr. 6)

Asker kommunes til enhver tid gjeldende veileder for lokal overvannshåndtering skal legges til grunn for plan- og byggesaker. Ved søknad om tiltak skal det redegjøre for overvannshåndtering, og løsninger skal fremgå av utomhusplaner eller situasjonskart. Det skal redegjøres for tiltak ved regulering. Flomveier og fordryningsareal skal avsettes i plankart¹.

Opplysning:

1. Se veileder fra Norges vassdrags- og energidirektorat (NVE), Veileder 4/2022 Rettleiar for handtering av overvatn i arealplanar.

7. Teknisk infrastruktur

7.1 Vann og avløp (VA)-rammeplan og tekniske løsninger (pbl. § 11-9, nr. 3)

Infrastruktur for vann og avløp skal prosjekteres og etableres i henhold til kommunens til enhver tid gjeldende VA-norm. Der VA-rammeplan ikke inngår i vedtatt reguleringsplan, skal slik plan legges ved byggesøknad.

7.2 Tilknytning til vann- og avløpsanlegg for fritidsbebyggelse (pbl. § 11-9, nr. 3 jf. § 30-6)

Plan- og bygningslovens bestemmelser i § 27-1 andre til fjerde ledd, og § 27-2 andre til fjerde ledd om vannforsyning og avløp gjelder også for fritidsbebyggelse jf. pbl. § 30-6.

7.3 Renovasjonsløsning (pbl. § 11-9, nr. 3 jf. § 30-4)

Infrastruktur for renovasjon skal planlegges og etableres i henhold til kommunens til enhver tid gjeldende Renovasjonstekniske norm.

7.4 Kabler og ledningsanlegg (jf. pbl. § 11-9, nr.3)

Ved etablering av nye og utskifting av eksisterende lednings- og fiberanlegg skal disse ligge i bakken, med unntak av områder avsatt til LNF. Ved slike tiltak skal allé beplantning og verdifulle trær¹ bevares.

Opplysning:

1. Se tillegg 4, definisjon av verdifulle trær.

8. Vei, transport og parkering

8.1 Krav til tekniske løsninger for vei, adkomst og veibelysning (pbl. § 11-9, nr. 3)

Kommunale og private veier, adkomster og veibelysning skal bygges i henhold til kommunens til enhver tid gjeldende vei- og gatenorm.

8.2 Parkeringsnorm (pbl. § 11-9, nr. 5)

Kommuneplanens parkeringsnorm fremgår av tillegg 2. Parkeringsnormen skal legges til grunn for alt planarbeid og byggesaksbehandling. Parkeringsnormen gjelder der vedtatte arealplaner henviser til parkeringsnorm, samt der ikke annet er bestemt i den enkelte reguleringsplan.

8.3 Ny Røykenvei (pbl. §§ 1-6 og 11-9, nr.3)

Ny Røykenvei er vist med samferdelslinje, bestemmelsesområde # 5, på arealplankartet. Før det gis tillatelse til tiltak som berører samferdselslinjen må det foreligge positiv uttalelse fra Viken Fylkeskommune.

9. Miljøkvalitet og forurensning

9.1 Energi og klima (pbl § 11-9 nr. 3, 6 og 8)

9.1.1 Klimagassberegning

Klimagassberegninger skal utarbeides ved:

- a. Nybygg større enn samlet 1000 m² BRA
- b. Riving av eksisterende bygg større enn samlet 200m² BRA, eller 300m² drifts- / lagerbygg innen landbruk.
- c. Større anleggsprosjekter for bygging av vei, bruer, gang- og sykkelsti, og etablering av ledningsnett for vann- og avløp som innebærer inngrep i terreng.

9.1.2 Energiplan

Det skal lages en energiplan for nybygg større enn samlet 1000 m² BRA, og ved feltutbygging med mer enn 10 hovedbruksenheter.

9.1.3 Utslippsfrie bygge- og anleggsplasser

Maskinene og kjøretøyene på bygge- og anleggsplassen bør være elektriske eller bruke hydrogen eller biogass der slike løsninger er kommersielt tilgjengelig. Som maskiner på bygge- og anleggsplassen regnes også aggregater og kompressorer.

9.2 Lysforurensning (pbl. § 11-9, nr. 6)

Ved lyssetting skal mengde lysforurensning begrenses. Belysning skal være funksjonell og begrenses med hensyn til antall lyskilder, lysstyrke og utforming.

9.3 Støy og luftforurensning (pbl. § 11-9, nr. 6)

9.3.1 Grunnlag for regulering og søknad om tiltak

Ved regulering og søknad om tiltak skal til enhver tid gjeldende:

- a. Retningslinje for behandling av luftkvalitet i arealplanleggingen T-1520 følges.
- b. Retningslinje for behandling av støy i arealplanlegging T-1442 følges. Herunder skal støy utredes i henhold til anbefalingene i T-1442 ved planlegging av og søknad om ny støyfølsom bebyggelse, støyende anlegg eller virksomhet. Videre skal grenseverdiene og kvalitetskriteriene i T-1442 legges til grunn.

9.3.2 Støysonekart

Kommunens støysonekart for vei og jernbane er grunnlag for vurdering av ny bebyggelse og behov for støyfaglig utredning. Se kommunens kartløsning.

9.3.3 Krav til støyfaglig utredning i gul og rød støysone

Der forhold til støy ikke er vurdert i reguleringsplan, eller støyvurderingen er eldre enn 10 år skal det ved oppføring av ny bebyggelse eller endring av eksisterende bebyggelse med støyfølsomt bruksformål¹ eller opprettelse av ny grunneiendom, utarbeides en støyfaglig utredning, jf. krav beskrevet i bestemmelse 9.3.6 Støyfaglig utredning.

9.3.4 Gul støysone – vurderingssone

9.3.4.1 Ny bebyggelse

Nye bygninger til støyfølsomt bruksformål¹ kan oppføres i områder med samlet støynivå utenfor vindu opp til L_{den} 65 dB fra vei og L_{den} 68 dB fra jernbane, jf. T-1442 under følgende vilkår:

- a. Minste uteoppholdsareal (MUA) for skoler, barnehager og boliger skal ikke ha støynivå over grenseverdier i T-1442, tabell 2.²
- b. Alle boenheter (*primære og sekundære*) har en stille side (støynivå opp til L_{den} 55 dB utenfor fasade)
- c. Minimum 50 % av antall rom til støyfølsom bruk skal ha vindu mot stille side (*støynivå opp til L_{den} 55 dB utenfor vindu*)
- d. Minimum 3 soverom (i hver boenhet) skal ha vindu mot stille side (støynivå opp til L_{den} 55 dB utenfor vindu)
- e. Vinduer i soverom mot støy- og soleksponert side bør ha utvendig solavskjerming og behovet for kjøling må vurderes
- f. Grenseverdiene for innendørs lydnivå fra utendørs lydkilder er ivaretatt iht. lydklasser definert i byggt teknisk forskrift

Nødvendige utredninger, avveiinger og avbøtende tiltak foretas og fastsettes gjennom støyfaglig utredning.

9.3.4.2 Eksisterende bebyggelse

Eksisterende bygninger med støyfølsomt bruksformål¹ innenfor gul støysone kan utvides, påbygges og bruksendres under følgende vilkår:

- a. Tiltaket fører ikke til ny boenhet, med mindre vilkår i §9.3.4.1 -ny bebyggelse- er oppfylt. For sekundær boenhet stilles samme støykrav som for tilhørende hovedbruksenhet.
- b. Nye soverom skal ha vindu mot stille side (*støynivå opp til L_{den} 55 dB utenfor vindu*)
- c. Grenseverdiene for innendørs lydnivå fra utvendige støykilder er ivaretatt iht. lydklasser definert i byggt teknisk forskrift.

Nødvendige utredninger, avveiinger og avbøtende tiltak foretas og fastsettes gjennom støyfaglig utredning.

9.3.5 Rød støysone – forbudssone

Dersom støynivået ved skjerming reduseres til et nivå under grenseverdiene for rød støysone gjelder bestemmelser for gul støysone med vilkår som angitt bestemmelse 9.3.4.

9.3.5.1 Ny bebyggelse

Oppføring av nye bygninger til støyfølsomt bruksformål¹ eller opprettelse av ny grunneiendom til slikt formål, kan ikke finne sted i områder som faller inn under rød støysone i henhold til T-1442, tabell 1.

9.3.5.2 Eksisterende bebyggelse

Eksisterende bygninger til støyfølsomt bruksformål¹ innenfor rød støysonen kan ikke gjenoppbygges, utvides, bruksendres eller påbygges. Etablering av nye boenheter er ikke tillatt.

9.3.5.3 Avviksområder for støy

Innenfor avvikssone for støy, vist med bestemmelsesområde #1 på kommuneplanens arealplankart, kan ny bebyggelse med støyfølsomt bruksformål¹ (med unntak av nye skoler og barnehager) oppføres og eksisterende bebyggelse med støyfølsomt bruksformål¹ utvides og påbygges i områder med støynivå utenfor vindu opp til L_{den} 70 dB fra vei og L_{den} 73 dB fra jernbane, jf. T-1442 på følgende vilkår:

- a. Minste uteoppholdsareal (MUA) for skoler, barnehager og boliger skal ikke ha støynivå over grenseverdier i T-1442, tabell 2.²

- b. Alle boenheter (primære og sekundære) har en stille side (støynivå opp til L_{den} 55 dB utenfor fasade)
 - c. Minimum 50 % av antall rom til støyfølsom bruk skal ha vindu mot stille side (støynivå opp til L_{den} 55 dB utenfor vindu)
 - d. Minimum 1 soverom (i hver boenhet) skal ha vindu mot stille side (støynivå opp til L_{den} 55 dB utenfor vindu)
 - e. Vinduer i soverom mot støy- og soleksponert side bør ha utvendig solavskjerming og behovet for kjøling må vurderes
 - f. Grenseverdiene for innendørs lydnivå fra utendørs lydkilder er ivaretatt iht. lydklasser definert i byggt teknisk forskrift
- Nødvendige utredninger, avveiinger og avbøtende tiltak foretas og fastsettes gjennom støyfaglig utredning.

9.3.6 Støyfaglig utredning

Støyfaglig utredning skal dokumentere at støymessige forhold er ivaretatt i henhold til en hver tid gjeldende retningslinje for behandling av støy i arealplanlegging T-1442, og at grenseverdier i T-1442, tabell 2 tilfredsstilles.

9.3.7 Støy i bygge- og anleggsfasen

Retningslinje T-1442 for støy i arealplanlegging, gjøres juridisk bindende også for bygge- og anleggsfasen for søknadspliktige tiltak jf. pbl. § 20-1. Der det kan forventes overskridelse av støygrensene ved bygge- og anleggsarbeid skal det utarbeides en plan for håndtering av støy i bygge- og anleggsfasen. Arbeid som overskrider støygrensene i tabell 4 i T-1442 skal ikke skje om natten. Planen skal sendes inn samtidig med søknad om rammetillatelse og oppdateres for hver igangsettingstillatelse.

Opplysning:

1. *Se tillegg 4, definisjon av bebyggelse med støyfølsomt bruksformål (boliger, sykehus, pleieinstitusjoner, fritidsboliger, skoler, barnehager, kontor og overnattingssted).*
2. *Se bestemmelse 12.3.1.d om krav til støynivå på uteoppholdsareal.*

10. Natur, landskap og grønnstruktur

10.1 Masseforvaltning (pbl. § 11-9, nr. 1, 3 og 8)

10.1.1 Arealer for masseforvaltning

Områder avsatt til råstoffutvinning framgår av arealplankartet. Områder som er avsatt til råstoffutvinning tillates ikke bebygget eller benyttet på en måte som vanskeliggjør framtidig utvinning av mineralske ressurser.

Uttak og mottak av masser, deponi, samt arealer for mellomlagring og gjenbruk av masser tillates ellers kun i område ATA1 og ATA2 såfremt området inngår i godkjent reguleringsplan.

Opplysning: Se også bestemmelse 2.4 om krav om ny reguleringsplan.

10.2 Sikring av gangadkomster til grøntområder (pbl. §11-9, nr. 6)

I regulerings-, dele- og byggesaker skal aktuelle gangadkomster, stier og smett til grønnstruktur og friluftsområder sikres/gjennomføres.

10.3 Opparbeidelse av nye turveier og skiløyper (pbl. § 11-9 nr. 3 og nr. 6)

Opparbeidelse av nye turveier og skiløyper med bruksbredde på mer enn 2 meter og som medfører vesentlig terrengbearbeiding eller fjerning av vegetasjon ut over normal skjøtsel, tillates kun i henhold til reguleringsplan.

Opplysning: Se R 10.3, og bestemmelser om opparbeidelse av sti og turvei innenfor områder avsatt til grønnstruktur og blågrønnstruktur, kap. 17.

10.4 Omdisponering av dyrket mark (pbl. § 11-9, nr. 6 og 8)

I alle typer plan- og byggesaker som innebærer formålsendring fra LNF eller omdisponering av dyrka eller dyrkbar mark, skal det kreves matjordplan. Matjordplan skal dokumentere at:

- Matjord sikres og forflyttes til andre dyrkbare og dyrkede arealer slik at den fortsatt kan utnyttes til matproduksjon.
- Uønskede fremmede arter eller planteskadegjørere håndteres slik at spredning av uønskede arter unngås.
- All matjord skal flyttes før igangsetting av annet arbeid. Matjord skal ikke lagres, men tilføres direkte nytt areal.

Matjordplan skal forelegges kommunens landbruksmyndighet for uttalelse. Bestemmelsen gjelder ikke innenfor avsatt arealformål baneformål.

10.5 Naturmangfold (pbl. §11-9, nr. 6)

Ved søknad om tiltak, skal det redegjøres for hvordan prinsippene i §§ 8–12 i naturmangfoldloven vedrørende naturmiljø, viktige naturtyper og biologisk mangfold er ivaretatt.

Dersom vurderingen av naturmangfold viser mangelfull kunnskap, ved søknad om tiltak i uregulerte områder eller i områder med reguleringsplan vedtatt før 01.01.2010, skal det gjennomføres kartlegging av naturmangfold inkl. naturtypekartlegging. Naturtypekartlegging skal utføres av fagkyndig biolog. Nye kartlegginger skal legges inn i Miljødirektoratets karttjeneste Naturbase og Artsdatabankens karttjeneste Artskart.

10.6 Vassdrag¹ (bekk, elv, dam og liknende) (pbl. §§ 11-9, nr. 5 og 11-11, nr. 5)

Det skal tas hensyn til vassdrag i alle arealtiltak som berører vassdraget. Åpne strekninger av elver, bekker, vann og dammer skal opprettholdes, og miljøtilstanden for vannforekomsten skal ikke påvirkes negativt.

Det tillates ikke å lukke bekker/vassdrag. Ved alle planer og tiltak som berører lukkede bekker skal gjenåpning vurderes. Dersom dette ikke lar seg gjøre, skal det begrunnes.

Ved tiltak nær vassdrag skal det i en tidlig planfase avklares om det kreves avbøtende tiltak eller plangrep for å hindre forurensning i anleggsperioden eller senere. Det skal legges vekt på å unngå avrenning av partikler.

10.6.1 Byggegrense mot vassdrag:

Der det langs vassdrag¹ ikke er definert hensynssone, gjelder følgende byggegrense mot vassdrag:

- a. Minste avstand 30 meter i områder avsatt til LNF
- b. Minste avstand 20 meter i områder avsatt til byggeformål² og blågrønnstruktur.

Der det er fastsatt byggegrense langs vassdrag i vedtatt reguleringsplan gjelder denne. Der det ikke er fastsatt byggegrense mot vassdrag i gjeldende reguleringsplaner tilsvarer byggegrensen avgrensingen av hensynssone Bevaring naturmiljø - Vassdrag H560_1.

Tiltak etter pbl. § 1-6 er ikke tillatt nærmere vassdrag enn byggegrensene angitt ovenfor, følgende tiltak er likevel tillatt nærmere enn angitt byggegrense, forutsatt at tiltakene ikke er i konflikt med verdifulle arts- og naturforekomster, og er i tråd med kommuneplanens øvrige bestemmelser:

- a. Tiltak på eksisterende bygg som ikke medfører økning i BYA, utvidelse eller plassering nærmere vassdrag.
- b. Vedlike hold av eksisterende og godkjent; anlegg, teknisk infrastruktur og vei,
- c. Vedlikehold av eksisterende stier, og varsom tilrettelegging for natur opplevelser og friluftsliv.
- d. Byggverk og tekniske installasjoner som har sammenheng med vassdraget¹, herunder også vedlikehold av eksisterende dammer, broer, flom- og erosjonssikring.

10.6.2 Vegetasjonsbelte:

Innenfor hensynssone H560_1 skal det langs vassdragene¹ opprettholdes et naturlig vegetasjonsbelte hvor vegetasjon skal bevares på minst 20 meter i områder avsatt til LNF og 10 meter i områder avsatt til byggeformål² og blågrønnstruktur, med mindre annet følger av reguleringsplan vedtatt etter 01.01.2010.

Skånsom skjøtsel av kantvegetasjon er tillatt forutsatt at det ikke medfører forringelser av naturkvalitetene (biotopendring). Avstander måles på begge sider av vassdrag, horisontalt inn på land fra elve- eller bekkekant ved normal vannføring.

Ved brøyting skal det vises hensyn til vegetasjonsbeltet langs vassdrag, snølagring tillates ikke innenfor vegetasjonsbeltet.

Opplysning: Se bestemmelse 6.2 om flomveier, og vannressursloven § 11 (kantvegetasjon).

1. *Se tillegg 4, definisjon av vassdrag.*

2. *Med byggeformål menes arealformål etter plan- og bygningsloven (pbl.) § 11-7 nr. 1.*

10.7 Byggegrense mot sjø (§ 11-9, nr. 5 og 6)

Byggegrense mot sjø er vist med juridisk linje på kommuneplanens arealplankart. Nærmere sjø enn angitt byggegrense tillates ikke tiltak etter pbl. § 1-6, annet enn:

- a. Tiltak for tilrettelegging av offentlige; friområder, parker, kyststi, turstier, sanitæranlegg og HC-parkering, til allmenn ferdsel og bruk.
- b. Påfylling av stedegen sandtype² på eksisterende offentlig sandstrand.
- c. Regulert småbåthavn i tråd med bestemmelse 19.2
- d. Regulert brygge eller molo i tråd med bestemmelse 10.8.1.
- e. Gjenoppføring/reparasjon av tidligere godkjent brygge i tråd med bestemmelse 10.8.2.
- f. Nyetablering, vedlikehold, flytting og fjerning av offentlige anlegg til navigasjonsmessig bruk.

- g. Offentlig godkjente vann- og avløpsanlegg, forutsatt at disse ikke medfører søknadspliktige terrengendringer.
- h. Tilbygg på inntil 8m² for sanitæranlegg når følgende vilkår er oppfylt:
- 1) Tilbygget er nødvendig for å sikre avkloakking av eiendommen ved tilkobling til godkjent vann- og avløpsanlegg, og
 - 2) det kan dokumenteres at sanitæranlegg ikke kan integreres i eksisterende bebyggelse, og
 - 3) tilbygget plasseres i tilknytning til hovedbruksenhet, i retning bort fra sjø, og
 - 4) tilbygget har materialbruk og fargevalg som ikke medfører økt fjernvirkning mot sjø.

Nærmere sjø enn angitt byggegrense er det ikke tillat å fjerne vegetasjon, utenom normal skjøtsel. Verdifulle trær¹ skal bevares.

Opplysning:

1. Se tillegg 4, definisjon av Verdifulle trær.

2. Se tillegg 4, definisjon av stedegen sandtype.

10.8 Brygger og sandstrender (pbl. §§ 1-5, 11-9, nr. 5 og 11-10 nr. 5)

10.8.1 Regulerte brygger

Oppføring av nye brygger og lignende tiltak tillates kun der dette følger av reguleringsplan vedtatt etter 11.09.1993. I områder som omfattes av reguleringsplaner som åpner for oppføring av brygger og lignende gjelder følgende:

- a. Det tillates én fastbrygge på maks 10 m² per eiendom med strandlinje.
- b. Fastbrygger som oppføres langsetter sjøkanten skal ikke ta opp mer enn 6 meter av strandlinjen.
- c. Der hvor det er langgrunt tillates i tillegg flytebrygge ut til sjødybde på 1,5 meter middelvannstand. Lengden på flytebryggen må ikke overstige 10 meter inkludert landgang, og bredden skal være maksimalt 2,4 meter.
- d. Fastbrygger skal som hovedregel bygges som pelebrygge eller utkraget brygge.
- e. Sprengningsarbeider tillates ikke
- f. Støping i sjøbunn i form av tett konstruksjon/bølgebryter tillates ikke.
- g. Molo, steinfillinger og andre bunnmurte brygger er ikke tillatt, annet enn der det følger av reguleringsplan.
- h. Utriggere tillates ikke.
- i. Det er ikke tillatt å etablere rekkverk/levegger, lyssetting, flaggstenger eller andre privatiserende elementer på eller ved bryggen.

Bestemmelsen gjelder ikke regulert felles bryggeanlegg eller småbåthavn.

10.8.2 Etablerte brygger

Endring, riving og gjenoppføring av lovlig etablert brygge er tillatt på følgende vilkår:

- a. Det kan dokumenteres at det er mindre enn 5 år siden bryggen ble skadet/ødelagt og fungerte etter sin hensikt.
- b. Tiltaket medfører ikke utvidelse av opprinnelig godkjent brygge
- c. Tiltaket ellers er i tråd med bestemmelse 10.8.1 Regulerte brygger, bokstav b, c, d, e, h og i.

10.8.3 Sandstrender

Det tillates ikke etablering av kunstige sandstrender eller påfylling av ikke-stedegen sandtype¹, hverken på land eller i sjø. Tiltak i sjø krever tillatelse fra statsforvalteren.

Opplysning: Etablering av bøyer er søknadspliktig etter havne- og farvannsloven.

1. Se tillegg 4, definisjon av stedegen sandtype.

11. Bevaring av kulturminner og kulturmiljø

11.1 Bevaring av eksisterende bygninger og annet kulturmiljø (pbl. § 11-9, nr. 7)

11.1.1 Ved nye tiltak og regulering

Ved nye tiltak og ved regulering skal det tas særlig hensyn til kulturminner og kulturmiljøer, herunder historiske hageanlegg, tufter og andre spor etter eldre bosetning, dyrkingsspor, stier, maritime kulturminner, industrielle kulturminner, tradisjonslokalteter, tradisjonelle industrimiljøer og anlegg, inkl. Is dammene, bergverk/gruvevirksomhet etc. Den kulturhistorisk verdifulle bebyggelsen skal søkes bevart, og områdenes særpregede miljø og identitet skal sikres. Også parker, friareal, hager, alleer og verdifulle trær skal i størst mulig grad bevares. Nye bygninger skal tilpasses eksisterende bebyggelsesstruktur, gateløp, høyder, volum og formspråk. Nye tiltak skal ikke redusere områdetets miljø- og verneverdi.

11.1.2 Bebyggelse og anlegg med høy verneverdi

Bebyggelse og anlegg med høy verneverdi skal bevares, i tråd med tidligere vedtatte kulturminneplaner:

- Plan for faste kulturminner i Asker, vedtatt 08.11.2016
- Liste over prioriterte kulturminner og kulturmiljøer i Røyken, etter vedtak av 14.12.2017
- Liste som viser verneverdi for vurderte bygg i Hurum (A-listen), etter vedtak av 09.04.2019

For bebyggelse med høy verneverdi gjelder følgende:

- Riving av bebyggelse, herunder konstruksjoner og anlegg, er ikke tillatt.
- Bygningene kan settes i stand under forutsetning av at takform, fasadeutforming, materialbruk og detaljering er lik eksisterende, eller tilbakeføres til tidligere utseende.
- Mindre tilbygg og påbygg kan tillates, dersom endringene underordnes bygningens hovedform og -volum, material- og fargebruk og utformes på en slik måte at bygningen beholder sin verneverdi.

11.1.3 Bygninger og anlegg fra før 1950 eller SEFRAK-registrert, med ikke avklart verneverdi

Ved søknad som innebærer fjerning, skjemming, riving eller ombygging av kulturminner, bygninger og anlegg som er fra før 1950 eller SEFRAK-registrert, med ikke avklart verneverdi, kan kommunen stille krav om kulturminnefaglig vurdering av verneverdien til kulturminnene, bygningene eller anleggene. Dette omfatter også tradisjonslokalteter og alle andre typer kulturminner fra nyere tid, som ikke er automatisk fredet i henhold til Lov om kulturminner.

11.1.4 Kulturminne som sekundær boenhet

På eksisterende tomter avsatt til boligbebyggelse hvor det er tillatt med sekundær boenhet, kan den sekundære boenheten etableres i eksisterende frittliggende bygning som er registrert som kulturminne, under følgende forutsetninger:

- Tiltaket medfører ikke økt boligvolum. Hele bygningen kan tas i bruk som sekundær boenhet
- Bygningen beholder sin verneverdi
- Boligen er tilknyttet godkjent vann- og avløpsanlegg
- Tiltaket har vært på høring hos Fylkeskommunen, og tiltak beliggende i 100m-beltet har vært til høring hos Statsforvalter

Endring av boenhet som nevnt over utløser ikke krav til opparbeidelse av vei for ny boenhet ihht. vei- og gatenormal.

11.1.5 Ved søknad om riving av kulturminne²

Ved søknad om riving av et kulturminne eller ved søknad om tiltak som vil kunne påvirke et kulturmiljø skal det foreligge en kulturminnefaglig vurdering av verneverdien av kulturminnet i seg selv, av kulturminnets rolle i det fysiske miljøet det befinner seg i, og av konsekvenser for kulturmiljøet.

Søknad om riving av kulturminner med høy verneverdi, eller tiltak som vil kunne påvirke et kulturmiljø med høy verneverdi, skal forelegges fylkeskommunens kulturminnemyndighet før eventuell tillatelse.

11.1.6 Solcelleanlegg på kulturminner og i kulturmiljø, jf. pbl. § 11-9 nr. 6

Etablering av solcelleanlegg på bygninger med formell vernestatus, fredet, eller vernet etter pbl., eller på bygninger innenfor kulturmiljø fastsatt i plan, er ikke tillatt uten samtykke fra kommunen(kulturminneforvalter). Tillatelse kan kun gis dersom anlegget ikke forringer kulturminneverdien av bygningen eller kulturmiljøet.

Opplysning: Se tillegg 5, A-liste fra Hurum kommune.

1. *Se bestemmelse 2.5 Krav om ny reguleringsplan ved riving av regulert kulturminne.*

BESTEMMELSER TIL AREALFORMÅL

12. Fellesbestemmelser til arealformål

12.1 Bevaring av vegetasjon før regulering (pbl. § 11-9 nr. 1, 4 og 6)

For områder avsatt til byggeformål, arealformål samferdselsanlegg og teknisk infrastruktur samt småbåthavn med krav om reguleringsplan tillates ikke fjerning av trær eller annen verdifull vegetasjon, utover normal skjøtsel, før området inngår i en reguleringsplan og status til terreng og vegetasjon er fastsatt. Dette gjelder ikke tiltak som er unntatt plankravet jf. bestemmelse 2.2

12.2 Terrenginngrep, plassering og grøntareal (pbl. § 11-9, nr. 5)

12.2.1 Plassering og terrenginngrep

Ved alle tiltak etter plan- og bygningsloven skal det legges stor vekt på bevaring av eksisterende terreng og vegetasjon. For å unngå større fyllinger og skjæringer ved plassering i terreng, skal høydeforskjellen på tomten tas opp i bebyggelsen. Tiltak skal tilpasses terreng og landskap, ikke omvendt.

Terrenginngrep for å oppnå høyere utnyttelse, annen plassering eller høyere gesims- og terreng høyde enn tomtens naturlige topografi legger til rette for, tillates ikke utenfor bygverkets fotavtrykk, med mindre det følger av reguleringsplan. Utfylling/igjenfylling skal kun skje med rene masser.

Bestemmelsen gjelder ikke for samferdselsanlegg og teknisk infrastruktur, arealformålet ATA1-2, eller områder avsatt til massedeponi, masseinntak eller råstoffutvinning i kommuneplan eller reguleringsplan.

12.2.2 Andel grøntareal

Der ikke annet er bestemt i reguleringsplan, skal områder avsatt til byggeformål, utenom sentrumsformål, ha en andel grøntareal¹ på bakkenivå som er minimum 30 % av netto tomteareal.

Opplysning: 1. se definisjon av Grøntareal i tillegg 4 definisjoner.

12.3 Uteoppholdsareal, leke- og aktivitetsareal (pbl. § 11-9, nr. 5)

Minste uteoppholdsarealet (MUA) inndeles i tre kategorier: MUA privat, MUA felles og MUA lekeareal. Der ikke annet er bestemt i den enkelte reguleringsplan, gjelder følgende for uteoppholdsareal:

12.3.1 Fellesbestemmelser for minste uteoppholdsareal (MUA)

- a. Uteoppholdsarealet skal være egnet til lek, aktivitet, opphold og rekreasjon. Areal avsatt til ferdsel (sykling, kjøring, parkering, renovasjon og lignende) skal ikke medregnes i uteoppholdsarealet (MUA).
- b. Uteoppholdsarealet skal ligge på terreng og skal ikke være brattere enn 1:3. Ved planlegging av nye boligområder og opprettelse av ny grunneiendom skal 25 % av uteoppholdsarealet ikke være brattere enn 1:16.
- c. Utforming av gode uteoppholdsarealer skal ikke medføre uheldig planering/oppfylling av terreng, jf. bestemmelse 12.2.1.
- d. Alle uteoppholdsareal som inngår i MUA, skal ha støynivå under Lden 55dB, og tilfredsstillende nasjonale normer og anbefalinger knyttet annen forurensning, herunder også aktsomhet for magnetfelt og strålefare.
- e. Ved regulering skal minst 50 % av alle uteoppholdsareal som inngår i MUA skal være solbelagt kl. 15 ved vår- og høstjevndøgn.
- f. Alle private uteoppholdsarealer (MUA privat) skal ha min. 3 timer sammenhengende dokumentert soltilgang ved vår- og høstjevndøgn.
- g. For øvrig gjelder særskilte krav til minste uteoppholdsareal i henhold til tabellen i retningslinje R 12.3.

12.3.2 Fellesbestemmelser for minste uteoppholdsareal lekeareal (MUA)

- a. Lekearealer skal gi muligheter for ulike typer lek til alle årstider. De skal kunne brukes av ulike aldersgrupper og gi mulighet for samhandling mellom barn, unge og voksne.
- b. Lekeareal for barn i ulike aktivitetsgrupper skal framgå av illustrasjonsplan og utomhusplanen.
- c. Utomhusplan med beskrivelse skal redegjøre for lokalisering av ulike funksjoner i forhold til hverandre, sol, støy, forurensning og vind. Eventuelle fysiske skiller mellom ulike bruksformål må framgå.
- d. Innenfor lekearealer skal det redegjøres for bevaring og integrering av eksisterende terreng og vegetasjon.

12.4 Byggegrense mot vei (pbl. § 11-9, nr. 5)

12.4.1 Byggegrense mot kjørevei

I områder avsatt til byggeformål, samferdselsanlegg og teknisk infrastruktur, der det ikke er definert byggegrense i gjeldende reguleringsplan/kommunedelplan, gjelder følgende:

- a. Mot fylkesveier i områder med sentrumsformål er byggegrense 15 meter.
- b. Mot Semsveien, Rustadveien, Vollenveien, Heggedalsveien, Kirkeveien, Gamle Drammensvei, Blakstadmarka, Langenga, Bleikerveien sør for kryss Røykenveien og mot Drammensveien vest for Slottsberget, Liahagen, Dikemarkveien, er byggegrense 20 meter.
- c. Mot fylkesveier for øvrig er byggegrense 30 meter.
- d. Mot kommunale og private veier følger byggegrense av kommunens til enhver tid gjeldende vei- og gatenorm.

Avstanden skal måles fra midtlinjen i to-felts vei, og fra midtlinje i nærmeste kjørebane ved flere enn to felt.

12.4.2 Byggegrense mot gang og sykkelvei

Såfremt annet ikke fremgår av reguleringsplan, er byggegrensen for gang og sykkelvei:

- a. 15 meter i LNFR-områder
- b. 7 meter i andre områder

Avstand måles fra midtlinjen i gang og sykkelveien.

12.5 Avkjørsel til eiendommer (pbl. § 11-10, nr. 4)

Det tillates kun én avkjørsel per eiendom, med mindre gjeldende reguleringsplan/kommunedelplan angir annet. I LNFR-områder kan flere avkjørsler per eiendom tillates med tillatelse fra veieier, jf. bestemmelse 18.1.2

Ved regulering/etablering av ny boligtomt skal avkjørsel skje direkte fra offentlig vei eller fra felles boligvei.

Der slik felles boligvei betjener flere eiendommer, skal arealet reguleres til felles boligvei og etableres som fellesareal (realsameie) for de eiendommene veiarealet skal betjene.

12.6 Mobilitetspunkt (pbl. § 11-9, nr. 5)

Der mobilitetspunkt ikke er angitt i reguleringsplan, kan mobilitetspunkt etableres i områder avsatt til sentrumsformål, samferdselsanlegg og teknisk infrastruktur, så fremt:

- a. Tiltaket ikke hindrer for trafikkavvikling og fremkommelighet for gående og syklende.
- b. Tiltaket ikke kommer i konflikt med vann- og avløpsledninger, flomveier, frisikt, byggegrense mot kryss, areal til veivedlikehold, turstier og allmenn ferdsel
- c. Tiltaket ikke opptar areal for biloppstilling
- d. Det er tilgang til parkering for henting og levering
- e. Tiltaket har en god estetisk utforming og plassering

12.7 Returpunkt, pakkeautomater etc. (pbl. §§ 11-9, nr. 5 og 11-10 nr. 1)

Der ikke annet følger av reguleringsplan, kan returpunkt, pakkeautomater etc. plasseres i områder avsatt til byggeformål så fremt:

- a. Tiltaket ikke hindrer for trafikkavvikling og fremkommelighet for gående og syklende.
- b. Tiltaket ikke kommer i konflikt med vann- og avløpsledninger, flomveier, frisikt, byggegrense mot kryss, areal til veivedlikehold, turstier og allmenn ferdsel
- c. Tiltaket ikke opptar areal for biloppstilling
- d. Det er tilgang til parkering for avlevering/henting.
- e. Tiltaket har en god estetisk utforming og plassering

12.8 Nettstasjoner (pbl. § 11-9, nr. 5)

Der ikke annet er bestemt i den enkelte reguleringsplan vedrørende nettstasjoner, gjelder følgende:

- a. Nettstasjoner tillates oppført i områder avsatt til byggeformål¹, samferdselsanlegg og teknisk infrastruktur, samt i LNF-områder i forbindelse med fremføring av strøm til eksisterende og godkjent bebyggelse.
- b. Nettstasjoner tillates ikke oppført på områder avsatt til uteoppholdsareal (lekeplass) eller innenfor hensynsone for Naturmiljø (H560_1-3), hensynssone nedslagsfelt drikkevann (H110) Faresone Flom (H320), faresone ras og skred (H310) eller båndleggingssone H720, H730 og H735.
- c. Nettstasjon tillates i tillegg til fastsatt utnyttelse.
- d. Nettstasjonen skal i utforming og plassering tilpasses omgivelsene, ved plassering innenfor hensynssone kulturmiljø (H570_1-4) skal utforming og plassering avklares med kommunens byggesaksavdeling (kulturminnegruppe).
- e. Nettstasjoner tillates oppført utenfor regulerte byggegrenser, og inntil 2 meter fra eiendomsgrense og regulert vei.
- f. Nettstasjoner skal ikke komme i konflikt med vann- og avløpsledninger, flomveier, frisikt, byggegrense mot kryss, areal til veivedlikehold, turstier og allmenn ferdsel.
- g. Nettstasjoner skal ha minimum 5 meter avstand fra annen bebyggelse.

12.9 Estetiske krav til bebyggelse og anlegg (pbl. § 11-9, nr. 6)

Alle plan- og byggesaker skal inneholde en redegjørelse og vurdering av tiltakets estetiske sider, både i forhold til seg selv, til omgivelsene og til fjernvirkning.

Ved søknad om oppføring av nybygg og tilbygg/påbygg, skal det utarbeides terrengsnitt som viser eksisterende og ferdigplanert terreng med oppriss av tiltaket og bebyggelse på naboeiendommer. Eiendomsgrenser og byggegrenser skal fremgå av illustrasjonen.

12.10 Skilt- og reklameinnretninger (pbl. § 11-9, nr. 5)

Skilt og reklameinnretninger skal være i henhold til de til enhver tid gjeldende bestemmelser for skilt og reklameinnretninger i Asker kommune.

Skilt til offentlige og samfunnsnyttige institusjoner i henhold til bestemmelser for skilt og reklameinnretninger skal forelegges kommunen for vurdering av unntak fra søknadsplikt.

13. Felles bestemmelser til boligbebyggelse

13.1 Feltutbygging (pbl. § 11-9, nr. 5)

Utbygging av boligfelt med 4 eller flere hovedbruksenheter tillates kun i prioriterte vekstområder¹, eller på arealer avsatt til framtidig boligbebyggelse på kommuneplanens arealplankart, med mindre annet fremgår av reguleringsplan.

Opplysning: Arealer avsatt til framtidig boligbebyggelse fremgår av boligbyggeprogrammet, og er gitt feltnavn, Se også retningslinje R. 13.1

1. *Prioriterte vekstområder er vist med bestemmelsesområde #7 på kommuneplanens arealplankart.*

13.2 Sosiale boformer (pbl. § 11-9, nr. 5)

Det kan etableres sosiale boformer hvor en gruppe boliger er knyttet til både innvendige og utvendige fellesarealer. Fellesarealet skal være samlet, og i direkte tilknytning til boenhetene. Det skal være varierte boligstørrelser tilrettelagt for en variert beboergruppe.

Opplysning: Se tillegg 4, definisjon av sosiale boformer, og R13.2.

13.3 Sekundær boenhet (pbl. § 11-9, nr. 5)

Sekundær boenhet¹ tillates kun i tilknytning til enebolig og skal være integrert i hovedbruksenheten, med mindre annet er bestemt i den enkelte reguleringsplan, eller i bestemmelser 14.3, 14.4 og 14.5, jf. 11.1.4.

Maksimal størrelse på sekundær boenhet er 60 m² BRA per tomt + bodareal på inntil 5 m² BRA, med mindre annet er bestemt i den enkelte reguleringsplan. Overbygget parkering for sekundær boenhet inngår ikke i maksimal størrelse.

Opplysning: Se bestemmelse 11.1.4 om Kulturminne som sekundær boenhet, og bestemmelser 8.2 og 12.3 med krav til parkering og uteoppholdsareal

1. *Se tillegg 4, definisjon av boenhet og sekundær boenhet.*

13.4 Plassering av mindre støttemurer og mindre terrenginngrep utenfor byggegrense i områder med frittliggende småhusbebyggelse (pbl. § 11-9, nr. 5)

13.4.1 Støttemur og mindre terrenginngrep utenfor regulert byggegrense.

For regulert boligtomt med frittliggende småhusbebyggelse, tillates det mindre støttemurer og mindre terrenginngrep utenfor regulert byggegrense, forutsatt at:

- De mindre tiltakene ikke er i konflikt med verne- og hensynsoner, vann- og avløpsledninger, flomveier, frisikt eller byggegrense mot kryss.
- Krav i bestemmelse 12.2.1 og 14.1.2 om terrenginngrep ivaretas.
- Øvrige krav etter plan- og bygningsloven med tilhørende forskrifter ivaretas.

13.4.2 Mindre tiltak og bygg unntatt søknadsplikt, utenfor regulert byggegrense mot naboeiendom¹

For regulert boligtomt med frittliggende småhusbebyggelse, tillates det mindre tiltak jf. pbl § 20.5 og byggesaksforskriften (SAK 10) § 4.1 plassert utenfor regulert byggegrense mot naboeiendom¹, forutsatt at:

- a. Tiltaket plasseres minst 1 meter fra nabogrensen, avstandskravet gjelder ikke for grannegjerde på inntil 1,5 meter høyde, eller levegg på inntil 1,8 meter høyde og 5 meter lengde.
- b. Verken bebygd areal (BYA) eller samlet bruksareal (BRA) skal være over 50,0 m² BYA og BRA.
- c. Avstand mellom bygget og bolighus skal være minimum 1,0 m (målt i veggliv).
- d. Bygning kan ikke inneholde rom for varig opphold.

Opplysning: For SB områder se bestemmelse 14.4.1 om tilpasning til eksisterende bebyggelse og bebyggelsesstruktur.

1. Det er begrensninger for tiltak utenfor byggegrense mot vei, se 13.4.1 og 13.5

13.5 Plassering av frittliggende garasje og avfallshus utenfor byggegrense mot vei i områder med frittliggende småhusbebyggelse (pbl. § 11-9, nr. 5)

13.5.1 Frittliggende garasje eller uthus o.l.

For regulert boligtomt med frittliggende småhusbebyggelse, tillates det én frittliggende garasje eller ett uthus eller lignende bygg plassert utenfor regulert byggegrense mot kommunal vei og fellesatkomst/fellesboligvei, forutsatt at følgende krav overholdes:

- a. Verken bebygd areal (BYA) eller samlet bruksareal (BRA) skal være over 50,0 m² BYA og BRA.
- b. Der den enkelte reguleringsplan ikke angir lavere høyde, tillates gesimshøyde inntil 3,0 m og mønehøyde tillates inntil 5,0 m. Høyder måles fra ferdig planert terrengs gjennomsnittsnivå rundt bygningen.
- c. Avstand mellom bygget og bolighus skal være minimum 1,0 m (målt i veggliv).
- d. For garasje med innkjøring parallelt med vei, skal avstand til veiformål være minimum 2,0 m.
- e. For garasje med innkjøring vinkelrett fra vei, skal avstand til veiformål være minimum 5,0 m. Det skal være plass til bil foran garasje på egen tomt (minimum 5 m).
- f. Bygning skal plasseres minimum 2 meter fra veiformål.
- g. Bygget kan ikke inneholde rom for varig opphold.
- h. For riks- og fylkesveier tillates ikke parkering mellom byggegrense og vei.
- i. Plassering av bygget skal ikke komme i konflikt med verne- og hensynsoner, vann- og avløpsledninger, flomveier, frisikt eller byggegrense mot kryss.

13.5.2 Avfallshus

I tillegg til bygg tillatt etter 13.5.1 tillates én bygning/konstruksjon som benyttes til avfallshåndtering/innsamling tillates plassert utenfor byggegrense mot kommunal vei og fellesatkomst/fellesboligvei, forutsatt at følgende krav overholdes:

- a. Tiltak har maksimal størrelse på inntil 3 m² BYA per hovedbruksenhet,
- b. Tiltaket har maksimal gesimshøyde 2,0 meter målt til ferdig planert terreng og skal plasseres min. 1 meter fra regulert vei.
- c. Plassering av tiltaket ikke kommer i konflikt med verne- og hensynsoner, vann- og avløpsledninger, flomveier, frisikt eller byggegrense mot kryss.

Opplysning: For SB områder se bestemmelse 14.4.1 om tilpasning til eksisterende bebyggelse og bebyggelsesstruktur.

14. Bestemmelser til småhusområder

14.1 Bebyggelse og terrenginngrep (pbl. § 11- 9, nr. 5)

14.1.1 Type bebyggelse:

Boligkategorier fremgår av arealplankartet. Innenfor boligområder angitt som, boligkategori *generelle boligområder* (GB), *spesielle boligområder* (SB), og *boligområder innenfor 100 metersbeltet langs sjø*¹ (GBS) tillates kun frittliggende småhusbebyggelse som angitt i bestemmelsene nedenfor.

I småhusområdene tillates ikke videre fortetting annet enn der det følger av reguleringsplan, som angitt i bestemmelse 2.3.

Bestemmelsenes kapittel 14 gir rammer for bebyggelsens utnyttelse og utforming.

14.1.2 Terrengendringer utenfor byggverkets fotavtrykk

Bygg skal plasseres i forhold til terreng i tråd med bestemmelse 12.2.1. Såfremt ikke annet er bestemt i reguleringsplan skal minimum 50 % av tomtens areal holdes fri for terrenginngrep, herunder også byggegroper og andre inngrep i terreng i bygge- og anleggsfasen. Der det kan gjøres terrenginngrep gjelder følgende:

- a. For tomter med terrengfall mindre enn 1:3 skal høyde på støttemurer, fyllinger og/eller skjæringer ikke overskride 1 meter. Minste avstand mellom støttemurer skal være 1,5 meter i terrengets fallretning.
- b. For tomter med terrengfall mer enn 1:3 skal høyde på støttemurer, fyllinger og/eller skjæringer ikke overskride 1,5 meter. Minste avstand mellom støttemurer skal være 2 meter i terrengets fallretning.
- c. Høyder måles fra eksisterende terreng, og avstand mellom støttemurer måles fra bunn av øverste støttemur til ytterkant topp av nederste støttemur.
- d. Terrenginngrep som er nødvendig for å etablere nødvendig og/eller trafiksikker adkomst, herunder kjellerinngang, innkjøring til garasje etc. kan overstige høydene angitt i a og b.
- e. Terrenginngrep for lysgrav, trappenedgang etc. som ligger inntil 1,5 meter fra byggets fasadeliv tillates ut over høydene i a og b.

Opplysning: se bestemmelse 2.3 om krav om ny reguleringsplan i regulerte boligområder

1. *100-metersbeltet langs sjø er vist med bestemmelsesområder #6 på kommuneplanens arealplankart.*

14.2 MUA krav (minste uteoppholdsareal) for frittliggende småhusbebyggelse

Der annet ikke er bestemt i gjeldende reguleringsplan gjelder følgende krav for minste uteoppholdsareal:

- a. Eneboliger skal ha minimum 200m² uteoppholdsareal hvorav minimum 75 m² skal være sammenhengende areal og med minste bredde på 4 meter.
- b. Tomannsboliger skal ha minimum 150 m² uteoppholdsareal per hovedbruksenhet hvorav minimum 75 m² skal være sammenhengende areal og med minste bredde på 3 meter.
- c. Sekundærboenhet skal ha minimum 12 m² uteoppholdsareal som skal være sammenhengende og i direkte tilknytning til boenheten.

Takterrasser kan medregnes i uteoppholdsareal dersom takterrassen grenser mot annet målbart uteoppholdsareal på terreng, og hvor det ikke er nivåforskjell på mer enn 20cm mellom terrenget og terrassen.

14.3 Generelle boligområder (felt GB) (pbl. § 11- 9, nr. 5 og 6)

Boligkategori GB fremgår av arealplankartet. Bestemmelsene i punkt 14.3 nedenfor gjelder regulerte områder med reguleringsplan vedtatt før 1.1.2005, og som ikke er regulert til spesialområde bevaring. Bestemmelsene gjelder også uregulerte boliger utenfor 100-metersbeltet jf. bestemmelse 2.2.1

14.3.1 Boenheter¹

Der ikke annet er bestemt i den enkelte reguleringsplan vedrørende antall boenheter¹, tillates disse områdene bebygget med to boenheter¹. Det tillates enten én frittliggende enebolig med tilhørende integrert sekundær² boenhet eller én tomannsbolig.

Sekundær boenhet kan etableres i frittliggende bygg på eiendommen i tråd med bestemmelse 11.1.4 om kulturminne som sekundær boenhet

14.3.2 Utnyttelse

I boligområder avsatt som boligkategori GB skal BYA ikke overstige %-BYA = 25 % av tomtens nettoareal. Dersom reguleringsplan har lavere utnyttelsesgrad overstyres denne. Der reguleringsplan tillater høyere utnyttelse, gjelder reguleringsplanens utnyttelsesgrad. For områder på Nesøya med hensynsone villalandskap (H550_2) skal grad av utnyttelse ikke overstige %-BYA = 20 %.

I beregningen av BYA/BRA skal krav til antall garasje plasser medtas med 18 m² pr. plass, jf. bestemmelse 8.2 Parkeringsnormen, uavhengig av om garasje bygges eller ikke.

Følgende planer gjelder fortsatt mht. utnyttelse:

- a. 179H Del av Poverud Ulven Golfsenter – 1.6.2004
- b. 55i Skustadgata – 18.11.2003

14.3.3 Høyder

Regulert etasjebegrensning oppheves. Der gjeldende regulering ikke angir høyere høyde, gjelder følgende:

- a. Gesimshøyde tillates inntil 7,0 meter, og mønehøyde tillates inntil 9 meter.
- b. For bebyggelse med pulttak og/eller flate tak tillates gesimshøyde inntil 7,0 meter. Ved kombinasjon med andre takformer tillates gesimshøyde inntil 7,0 meter.
- c. Høyder måles fra ferdig planert terrengs gjennomsnittsnivå rundt bygningen. Gesimshøyden skal likevel ikke på noe punkt overstige 8 m fra laveste punkt på ferdig planert terreng.

Med flate tak menes tak med maksimalt 4 graders takvinkel.

14.3.4 Tak

Alle takformer og møneretninger tillates, også der annet er bestemt i reguleringsplan.

Der ikke annet er bestemt i den enkelte reguleringsplan vedrørende ark/opplett/innhugg/kobbhus i takflaten, tillates dette etablert over tillatt gesims på følgende vilkår:

- a. Innenfor 1/3 av fasadens lengde per takflate
- b. Gesimshøyde for ark/opplett/kobbhus tillates inntil 8,0 meter, og skal underordnes byggets mønehøyde.

Takterrasser⁴ tillates med inntil 6,5 meters høyde på overkant gulv, og tillates ikke plassert nærmere nabogrense enn 4,0 meter. For takterrasser⁴ høyere enn 4,5 meter på overkant gulv, gjelder følgende begrensninger:

- a. Takterrasser og rekkverk til takterrasse må være tilbaketrukket minimum 1,5 meter inn på takflaten fra gesims. Dette gjelder ikke hvor takterrasse er utformet som innhugg i takflaten innenfor 1/3 av fasadens lengde per takflate og hvor innhugget er plassert minimum 1,5 m fra gavlvegg.
- b. Samlet areal for takterrasser kan maksimalt utgjøre 40% av bygningens BYA. Alle høyder måles fra eksisterende terrengs gjennomsnittsnivå rundt bygningen.

14.3.5 Garasje, bod, uthus og andre lignende bygninger

Der gjeldende reguleringsplan ikke angir høyere høyde for garasje og andre lignende bygninger som ikke er bolig, gjelder følgende:

- a. Gesimshøyde tillates inntil 3,0 meter, og mønehøyde inntil 5 meter. Gesimshøyden skal likevel ikke på noe punkt overstige 4 m fra laveste punkt på ferdig planert terreng.
- b. Høyder måles fra ferdig planert terrengs gjennomsnittsnivå rundt bygningen.
- c. Garasje skal være tilpasset hovedhuset.

Garasjer kan være frittliggende eller integrert i boligen, uavhengig av hva reguleringsplanen angir. I det tilfellet garasjen er integrert i boligen (én bygning) vil de høydebestemmelser som gjelder for boligen også gjelde for den del av bygget som utgjør garasje.

14.3.6 Parkering

Antall garasjeplasser og biloppstillingsplasser skal være i henhold til parkeringsnormen, jf. bestemmelse 8.2, uavhengig av om garasjen bygges eller ikke. Dimensjonering/utforming av parkeringsarealene skal være i henhold til kommunens til enhver tid gjeldende vei- og gatenorm.

Opplysning: Se bestemmelse 1.2 Forholdet til vedtatte reguleringsplaner. Vei- og gatenorm for tidligere Asker, Røyken og Hurum kommuner gjelder for sine respektive arealområder inntil ny vei- og gatenorm for Asker kommune er vedtatt.

1. Se tillegg 4, definisjon av boenhet.

2. Se bestemmelse 13.3 Sekundær boenhet.

3. Se bestemmelsen 14.2 som angir når takterrasse kan inngå i minste uteoppholdsareal.

14.4 Boligområder med spesielle kvaliteter (felt SB) (pbl. § 11- 9, nr. 5, 6 og 7)

Boligkategori SB fremgår av arealplankartet. Bestemmelsene i punkt 14.4 gjelder regulerte områder med reguleringsplan vedtatt før 1.1.2005, og som ikke er regulert til spesialområde bevaring.

14.4.1 Tilpasning til eksisterende bebyggelse

Plassering av ny bebyggelse skal følge eksisterende bebyggelsesstruktur⁴. Ny bebyggelse skal tilpasses eksisterende bebyggelse i området i byggestil, utforming, materialbruk, farge, skala og form.

14.4.2 Boenheter¹

I områder som er regulert til frittliggende boliger og der ikke annet er bestemt i den enkelte reguleringsplan vedrørende antall boenheter, tillates én frittliggende enebolig og én integrert sekundær² boenhet.

Sekundær boenhet kan etableres i frittliggende bygg på eiendommen i tråd med bestemmelse 11.1.4 om kulturminne som sekundær boenhet

14.4.3 Utnyttelse

I boligområder avsatt som boligkategori SB skal BYA ikke overstige %-BYA = 20 % av tomtens nettoareal. Dersom reguleringsplan har lavere utnyttelsesgrad overstyres denne. Der reguleringsplan tillater høyere utnyttelse, gjelder reguleringsplanens utnyttelsesgrad. For områder på Nesøya med hensynsone villalandskap (H550_2) skal grad av utnyttelse ikke overstige %-BYA = 15 %.

Krav til biloppstillingsplasser utover garasjeplasser tillates i tillegg til angitt %-BYA, forutsatt at parkeringsplassene ligger på terreng og ikke er overbygd. I beregningen av BYA/BRA skal krav til antall garasjeplasser medtas med 18 m² pr. plass, jf. bestemmelse 8.2 Parkeringsnorm, uavhengig av om garasje bygges eller ikke.

Avfallshus for oppbevaring av avfallsbeholdere på inntil 3 m² BYA per hovedbruksenhet tillates i tillegg til angitt BYA.

14.4.4 Høyder

Der høyde ikke er bestemt i den enkelte reguleringsplan gjelder følgende:

- a. Høyden skal tilpasses eksisterende bebyggelse.
- b. Gesimshøyde tillates inntil 6,5 meter, og mønehøyde tillates inntil 8,5 meter. Målt fra ferdig planert terrengs gjennomsnittsnivå rundt bygningen.

Der reguleringsplan angir etasjebegrensing, med unntak av hensynsone bevaringsområder for kulturminne, gjelder følgende:

- a. Der reguleringsplanen tillater mindre enn 2 etasjer tillates gesimshøyde inntil 4,5 meter, og mønehøyde inntil 6,5 meter. Gesimshøyden skal ikke på noe punkt overstige 5,5 m fra laveste punkt på ferdig planert terreng.
- b. Der reguleringsplanen tillater 2 etasjer eller mer, tillates gesimshøyde inntil 5,5 meter, og mønehøyde inntil 8,0 meter. Gesimshøyden skal ikke på noe punkt overstige 6,5 m fra laveste punkt på ferdig planert terreng.
- c. På tomter der eksisterende terreng er flatt (maks. 0,5 meter høydeforskjell innenfor husets fotavtrykk) tillates både gesims- og mønehøyde inntil 0,5 meter høyere enn angitt i punktene a og b.
- d. Høyder måles fra ferdig planert terrengs gjennomsnittsnivå rundt bygningen.

14.4.5 Garasje bod, uthus og andre lignende bygninger

Der annet ikke er bestemt i den enkelte reguleringsplan vedrørende garasje og andre lignende bygninger som ikke er bolig, gjelder følgende:

- a. Gesimshøyde tillates inntil 3,0 meter, og mønehøyde tillates inntil 5 meter.
- b. Høyder måles fra ferdig planert terrengs gjennomsnittsnivå rundt bygningen. Gesimshøyden skal likevel ikke på noe punkt overstige 4m fra laveste punkt på ferdig planert terreng.
- c. Garasje skal være visuelt tilpasset hovedhuset.

Garasjer kan være frittliggende eller integrert i boligen, uavhengig av hva reguleringsplanen angir.

Dersom det fremgår av reguleringsplan at det kan oppføres frittliggende garasje på inntil 36 m² BYA i tillegg til fastsatt utnyttelse, så gjelder dette tilsvarende også hvor garasjen integrert i boligen (én bygning). I det tilfellet garasjen er integrert i boligens hovedvolum (én bygning) vil de høydebestemmelser som gjelder for garasje gjelde for den del av bygget som utgjør garasje.

14.4.6 Parkering

Der ikke annet er bestemt i den enkelte reguleringsplan vedrørende garasje og biloppstillingsplasser og dimensjonering av parkeringsareal, gjelder bestemmelse 8.2 Parkeringsnorm. Dimensjonering/utforming av parkeringsarealene skal være i henhold til kommunens til enhver tid gjeldende vei- og gatenorm.³ Innenfor planer som tillater garasje på 35 m² BYA tillates denne oppført på 36 m² BYA.

14.4.7 Tak

Takform og takvinkel følger av reguleringsplan. Takterrasse er kun tillat der dette fremgår av reguleringsplan.

Opplysning: Se bestemmelse 1.2 Forholdet til vedtatte reguleringsplaner.

1. *Se tillegg 4, definisjon av boenhet.*
2. *Se bestemmelse 13.3 om sekundær boenhet.*
3. *Vei- og gatenorm for tidligere Asker, Røyken og Hurum kommuner gjelder for sine respektive arealområder inntil ny vei- og gatenorm for Asker kommune er vedtatt.*
4. *Se tillegg 4 definisjon av bebyggelsesstruktur.*

14.5 Generelle boligområder innenfor 100-metersbeltet langs sjø⁴(felt GBS) (pbl. § 11- 9, nr. 5 og 6)

Bestemmelsene i punkt 14.5 gjelder regulerte områder med plan vedtatt før 1.1.2005, og som ikke er regulert til spesialområde bevaring. Bestemmelsen gjelder også uregulerte boliger i 100-metersbeltet, jf. bestemmelse 2.2.1.

14.5.1 Boenheter¹

Der ikke annet er bestemt i den enkelte reguleringsplan vedrørende antall boenheter¹, tillates disse områdene bebygget med én frittliggende enebolig per fradelt tomt. Én integrert sekundær² boenhet tillates på tomter over 1200m².

Sekundær boenhet kan etableres i frittliggende bygg på eiendommen i tråd med bestemmelse 11.1.4 om kulturminne som sekundær boenhet

14.5.2 Utnyttelse

I boligområder avsatt som boligkategori GBS skal BYA ikke overstige %-BYA = 15 % av tomtens nettoareal. Dersom reguleringsplan har lavere utnyttelsesgrad overstyres denne. Der reguleringsplan tillater høyere utnyttelse, gjelder reguleringsplanens utnyttelsesgrad.

Krav til biloppstillingsplasser utover garasjeplasser tillates i tillegg til angitt %-BYA, forutsatt at parkeringsplassene ligger på terreng og ikke er overbygd. I beregningen av BYA/BRA skal krav til antall garasjeplasser medtas med 18 m² pr. plass, jf. bestemmelse 8.2 Parkeringsnorm, uavhengig av om garasje bygges eller ikke.

Avfallshus for oppbevaring av avfallsbeholdere på inntil 3 m²-BYA per hovedbruksenhet tillates i tillegg til angitt %- BYA.

14.5.3 Høyde

Der høyde ikke er bestemt i den enkelte reguleringsplan gjelder følgende:

- Høyden skal tilpasses eksisterende bebyggelse
- Gesimshøyde tillates inntil 6,0 meter, og mønehøyden tillates inntil 8,0 meter.
- Høyder måles fra ferdig planert terrengs gjennomsnittsnivå rundt bygningen. Gesimshøyden skal likevel ikke på noe punkt overstige 7 m fra laveste punkt på ferdig planert terreng.

Der reguleringsplan angir etasjebegrensing, med unntak av hensynsone bevaringsområder for kulturminne, gjelder følgende:

- Der reguleringsplanen tillater mindre enn 2 etasjer tillates gesimshøyde inntil 4,5 meter, og mønehøyde inntil 6,5 meter. Gesimshøyden skal likevel ikke på noe punkt overstige 5,5 m fra laveste punkt på ferdig planert terreng.
- Der reguleringsplanen tillater 2 etasjer eller mer, tillates gesimshøyde inntil 5,5 meter, og mønehøyde inntil 8,0 meter. Gesimshøyden skal likevel ikke på noe punkt overstige 6 m fra laveste punkt på ferdig planert terreng.
- På tomter der eksisterende terreng er flatt (maks. 0,5 meter høydeforskjell innenfor husets fotavtrykk) tillates både gesims- og mønehøyde inntil 0,5 meter høyere enn angitt i punktene a og b.
- Høyder måles fra ferdig planert terrengs gjennomsnittsnivå rundt bygningen.

14.5.4 Tak

Takform og takvinkel følger av reguleringsplan. Der ikke annet er bestemt i den enkelte reguleringsplan vedrørende ark/opplett/innhugg/kobbehus i takflaten, tillates dette etablert over tillatt gesims på følgende vilkår:

- Innenfor 1/3 av fasadens lengde per takflate
- Gesimshøyde for ark/opplett/kobbehus skal underordnes byggets mønehøyde.

Takterrasser³ tillates med inntil 6,5 meters høyde på overkant gulv, og tillates ikke plassert nærmere nabogrense enn 4,0 meter.

For takterrasser høyere enn 4,5 meter på overkant gulv, gjelder følgende begrensninger:

- a. Takterrasser og rekkverk til takterrasse må være tilbaketrukket minimum 1,5 meter inn på takflaten fra gesims. Dette gjelder ikke hvor takterrasse er utformet som innhugg i takflaten innenfor 1/3 av fasadens lengde per takflate og hvor innhugget er plassert minimum 1,5m fra gavlvegg.
- b. Samlet areal for takterrasser kan maksimalt utgjøre 30 m²

Alle høyder måles fra eksisterende terrengs gjennomsnittsnivå rundt bygningen.

14.5.5 Garasje, bod, uthus og andre lignende bygninger

Der gjeldende reguleringsplan ikke angir høyere høyde for garasje og andre lignende bygninger som ikke er bolig, gjelder følgende:

- a. Gesimshøyde tillates inntil 3,0 meter, og mønehøyde inntil 5 meter.
- b. Høyder måles fra ferdig planert terrengs gjennomsnittsnivå rundt bygningen.
- c. Garasje skal være visuelt tilpasset hovedhuset. Gesimshøyden skal likevel ikke på noe punkt overstige 4 m fra laveste punkt på ferdig planert terreng.

Garasjer kan være frittliggende eller integrert i boligen, uavhengig av hva reguleringsplanen angir.

Dersom det fremgår av reguleringsplan at det kan oppføres frittliggende garasje på inntil 36 m² BYA i tillegg til fastsatt utnyttelse, så gjelder dette tilsvarende også hvor garasjen integrert i boligen (én bygning). I det tilfellet garasjen er integrert i boligen (én bygning) vil de høydebestemmelser som gjelder for garasje gjelde for den del av bygget som utgjør garasje.

14.5.6 Parkering

Der ikke annet er bestemt i den enkelte reguleringsplan vedrørende garasje- og biloppstillingsplasser og dimensjonering av parkeringsareal, skal antall garasjeplasser og antall biloppstillingsplasser være i henhold til parkeringsnormen, jf. bestemmelse 8.2 Parkeringsnorm. Dimensjonering/utforming av parkeringsarealene skal være i henhold til kommunens til enhver tid gjeldende vei- og gatenorm.⁴

Opplysning: Se bestemmelse 1.2 om Forholdet til vedtatte reguleringsplaner. 100- metersbeltet langs sjø er vist med bestemmelsesområder #6 på kommuneplanens arealplankart

1. Se tillegg 4, definisjon av boenhet.
2. Se bestemmelse 13.3 om sekundær boenhet.
3. Se bestemmelsen 14.2 som angir når takterrasse kan inngå i minste uteoppholdsareal.
4. Se Bestemmelse 10.7 om byggegrense mot sjø.
5. Vei- og gatenorm for tidligere Asker, Røyken og Hurum kommuner gjelder for sine respektive arealområder inntil ny vei- og gatenorm for Asker kommune er vedtatt

15. Bebyggelse og anlegg (pbl. § 11-7, nr.1)

15.1 Bebyggelse og anlegg (BA) (pbl. § 11-9, nr. 5)

Områder for bebyggelse og anlegg åpner for kombinert nærings- og boligformål.

15.1.1 Byggeformål BA1

Innenfor BA1 kan det etableres boligbebyggelse i kombinasjon med kontor, verksted og lager, bygg og anleggsvirksomhet. Eksisterende detaljhandelsvirksomhet kan opprettholdes.

15.1.1.1 Byggeformål BA1.1 (Føyka)

Det tillates bruk etter 15.1.1 Minimum 50% av Føyka-området (regulert delfelt I, II og IV) skal være fri for bebyggelse og tilrettelagt for rekreasjon og fysisk aktivitet.

15.1.2 Byggeformål BA2

Innenfor BA2 kan det etableres boligbebyggelse i kombinasjon med kontor, verksted og lager, bygg og anleggsvirksomhet, samt arealer for plasskrevende varehandel.¹

15.1.3 Byggeformål BA3

Innenfor BA3 kan det etableres boligbebyggelse i kombinasjon med kontor, verksted og lager, bygg og anleggsvirksomhet.

15.1.4 Byggeformål BA4

Innenfor BA4 kan det etableres bebyggelse for offentlig eller privat tjenesteyting i kombinasjon med boligbebyggelse.

15.1.4.1 Byggeformål BA4.1 Sosiale boformer (felt SL14, felt ÅN3)

Innenfor BA4.1 kan det etableres offentlig eller privat tjenesteyting som omfatter boliger med sosiale boformer for eldre, eller personer med nedsatt funksjonsevne.

Øvre Hagen gård, felt ÅN3, tillates bygget om til boliger innenfor eksisterende bebyggelse.

Gårdstunet skal opprettholdes og anlegget tilpasses kulturlandskapet.

Eksisterende terreng og vegetasjon skal inngå som et aktivum i bofelleskapet.

Nødvendige tiltak skal iverksettes slik at tilstøtende landbruksarealer skjermes og landbruksdrift kan pågå uforstyrret.

15.1.4.2 Byggeformål BA4.2 (Blakstad sykehus og Vettre)

Innenfor BA4.2 kan det etableres bebyggelse for offentlig eller privat tjenesteyting i kombinasjon med boligbebyggelse.²

Ved ny regulering av Vettre hotell, skal det inn mot Løkenesskogen naturreservat avsettes en buffersone som sikrer naturmangfold, landskap og avrenning i naturreservatet.

15.1.4.3 Byggeformål BA4.3 (Tronstad)

Innenfor BA4.3 kan det etableres boligbebyggelse i kombinasjon med bebyggelse for offentlig eller privat tjenesteyting, herunder museumsvirksomhet.

Opplysning:

1. *Se tillegg 4, definisjon av plasskrevende varehandel*
2. *Se rekkefølgekrav i bestemmelse 3.1.3.c*

16. Bestemmelser til andre byggeområder

16.1 Fritidsbebyggelse (pbl. § 11-9 nr. 3, 5 og 6)

16.1.1 Grunneiendom

I områder avsatt til fritidsbebyggelse eller kombinert bolig- og fritidsbebyggelse felt KBF er oppdeling av eksisterende grunneiendom ikke tillatt.

16.1.2 Fritidsbebyggelse utenfor 100 metersbeltet langs sjø¹

Der ikke annet er bestemt i den enkelte reguleringsplan, tillates oppføring av én fritidsbolig på eksisterende ubebygget tomt og utvidelse av eksisterende fritidsbebyggelse i områder avsatt til fritidsbebyggelse utenfor 100-meterbeltet langs sjøen, eller kombinert bolig- og fritidsbebyggelse felt KBF. Tillatelse kan gis under følgende forutsetninger:

a. Tilknytning til vann og avløp

Fritidsboligen skal tilknyttes godkjent vann- og avløpsanlegg.

b. Utnyttelse og parkering

Utvidelse av eksisterende fritidsbolig kan ikke medføre opprettelse av ny boenhet på tomten. Grad av utnytting skal ikke overskride %-BYA = 15 % av tomtens nettoareal, og samlet BYA skal overskrider ikke 125 m².

Det avsettes areal til minimum 1 biloppstillingsplass med 18 m² pr. plass, eller dokumenters sikret rett til biloppstillingsplass i felles parkeringsanlegg. Krav til biloppstillingsplass tillates i tillegg til angitt BYA, forutsatt at parkeringsplassene ligger på terreng og ikke er overbygd.

c. Høyder

Gesimshøyde tillates inntil 4,0 meter og mønehøyde tillates inntil 6,0 meter, målt fra ferdig planert terrengs gjennomsnittsnivå rundt bygningen. Gesimshøyden skal likevel ikke på noe punkt overstige 5 m fra laveste punkt på ferdig planert terreng.

d. Utebelysning

Det tillates kun utebelysning i form av funksjonell inngangsbelysning. Lyskilden skal avblendes slik at den kun lyser nedover.

e. Terrenginngrep

Terrenginngrep må være innenfor rammene satt i bestemmelse 14.1.2.

16.1.3 Fritidsbebyggelse beliggende i 100-metersbeltet, utenfor byggegrensen mot sjø¹

Der ikke annet er bestemt i den enkelte reguleringsplan tillates kun tilbygg på inntil 15 m² på eksisterende fritidsbebyggelse i områder avsatt til kombinert bolig- og fritidsbebyggelse felt KBF og fritidsbebyggelse beliggende i 100-metersbeltet, utenfor byggegrense mot sjø, dersom følgende er oppfylt:

- Tilbygget er nødvendig for å sikre avkloakking av eiendommen ved tilkobling til godkjent vann- og avløpsanlegg.
- Samlet BYA på tomten overskrider ikke 125 m² inkludert tilbygget.
- Tilbygget plasseres i tilknytning til hovedbruksenhet, og i retning bort fra sjø.
- Eksisterende bebyggelse og tilbygg skal ha materialbruk og fargevalg som ikke medfører økt fjernvirkning mot sjø.
- Det tillates kun utebelysning i form av funksjonell inngangsbelysning. Lyskilden skal avblendes slik at den kun lyser nedover.
- Terrenginngrep må være innenfor rammene satt i bestemmelse 14.1.2.

Opplysning: Se bestemmelse 2.2 Unntak fra plankrav, og bestemmelse 10.7 byggegrense mot sjø

1. 100- metersbeltet langs sjø er vist med bestemmelsesområder #6 på kommuneplanens arealplankart.

16.2 Kombinert bebyggelse og anlegg (KBF) (pbl. §§ 11-7, nr. 1 og 11-9, nr. 3 og 5)

Innenfor KBF tillates bolig- og fritidsbebyggelse. Fritidsbebyggelse i tråd med reguleringsplan/bestemmelsene i punkt 16.1, og boligbebyggelse i tråd med reguleringsplan.

16.2.1 Bruksendring fra fritidsbolig til bolig

Innenfor KBF kan eksisterende fritidsbolig bruksendres til helårsbolig, under følgende forutsetninger:

- a. Boligen er tilknyttet godkjent vann- og avløpsanlegg.
- b. Boligen har opparbeidet adkomst i tråd med den til enhver tid gjeldende vei- og gatenorm, eller i henhold til regulert standard.
- c. Det er opparbeidet trygg skolevei³ med maksimal gangavstand på 4 km til barneskole eller etablert skoleskysstilbud.
- d. Boligen har renovasjonsløsning i henhold til enhver tid gjeldene forskrift om renovasjon.²

For Brønnøya gjelder i tillegg kravene i punkt 16.2.2.

16.2.2 Bruksendring fra fritidsbolig til bolig, og andre tiltak på Brønnøya

Det skal utarbeides en samlet reguleringsplan for Brønnøya, i tråd med 2.6.4. Det tillates ikke bruksendringer til boliger eller andre tiltak etter pbl. § 1-6 innenfor kartlagte naturtyper, før ny reguleringsplan er vedtatt, jf. 2.6.4.

Ikke bebygde tomter kan kun bebygges med fritidsbolig.

Ny reguleringsplan kan åpne for at eksisterende fritidsbolig innenfor området avsatt som KBF kan bruksendres til helårsbolig under følgende tillegg til 16.2.1:

- Hensynet til naturverdier skal sikres.
- Utnyttelsen for boliger og fritidsboliger skal være lik, inntil 70 m² BRA og med et frittliggende uthus på inntil 15 m² BYA.
- Utsprenging av kjellere tillates ikke.

16.2.3 Veier og stier på Brønnøya

Veienes og stienes nåværende standard forutsettes opprettholdt.

Opplysning: Se bestemmelse 16.1 om fritidsbebyggelse.

1. *Se Forskrift om renovasjon, Asker kommune*
2. *Se tillegg 4, definisjon av trygg skolevei*

16.3 Sentrumsformål (pbl. §§ 11-7, nr. 1 og 11-9, nr. 5 og 8)

I områder avsatt til sentrumsformål skal himlingshøyde i bebyggelsens første etasje langs strøksgater¹ ha høyde minimum 4,5 meter, og arealbruken skal være utadvendt.

Gater (kommunal vei og fylkesvei) gjennom sentrumsformål (jf. temakart areal og transport) skal primært utformes med gatepreg og inkludere gode løsninger for busstransport, samt separate anlegg for syklist og fotgjengere. Det skal legges særskilt vekt på trafikksikre løsninger for fotgjengere.

Utbygging skal tilpasses de ulike tettstedenes særpreg og identitet. Type bebyggelse og tjenester som skal planlegges skal drøftes med aktører i lokalsamfunnene. Nye planer skal utformes i nært samarbeid med lokalmiljøene i tettstedet.

Opplysning: Se bestemmelse 9.3 Støy og luftforurensning, punkt 9.3.5.3 Avviksområde for støy.

1. *Se tillegg 4, definisjon av strøksgate.*

16.4 Næringsbebyggelse (NA, NB, NC, ND, NE) (pbl. §§ 11-7, nr. 1 og 11-9. nr. 5)

16.4.1 Næringsformål NA1

Innenfor næringsbebyggelse NA1 kan det etableres arbeidsintensive virksomheter med mange ansatte og besøkende, blant annet detaljhandel og større kontorvirksomheter.

16.4.2 Næringsformål NA2

Innenfor næringsbebyggelse NA2 kan det etableres arbeidsintensive virksomheter med mange ansatte og besøkende, blant annet større kontorvirksomheter. Her kan det også etableres bebyggelse for offentlig eller privat tjenesteyting. Det tillates ikke detaljhandel.

16.4.1.2 Helse-næring NA2.1

Innenfor næringsbebyggelse NA2.1 kan det etableres arbeidsintensive helserelaterte virksomheter med mange ansatte og besøkende, blant annet større kontorvirksomheter. Her kan det også etableres bebyggelse for offentlig eller privat tjenesteyting. Det tillates ikke detaljhandel.

16.4.3 Næringsformål NB1

Innenfor næringsbebyggelse NB1 kan det kun etableres transportbedrifter, verksteder, lagerhaller, bygg- og anleggsvirksomheter, ikke-støyende industrivirksomheter samt plasskrevende varehandel.¹

16.4.4 Næringsformål NB2

Innenfor næringsbebyggelse NB2 kan det kun etableres verksteder, transportbedrifter, lagerhaller og Samleterminal, bygg- og anleggsvirksomheter, samt ikke-støyende industrivirksomheter.

16.4.4.1 Kystkultursenter NB2.1

Innenfor område avsatt som NB2.1 på Nærnes kan det i tillegg til virksomhet nevnt i NB2 også etableres kystkultursenter.

16.4.5 Næringsformål NC

Innenfor næringsbebyggelse NC kan det kun etableres industrivirksomheter.

16.4.6 Næringsformål ND

Innenfor næringsbebyggelse ND kan det etableres virksomheter som legger til rette for reiseliv, som hotell og servering og annen næringsvirksomhet.

16.4.7 Næringsformål NE

Innenfor næringsbebyggelse NE kan det etableres industrielle aktiviteter, aktiviteter for bevaring og formidling av områdets kulturelle og industrielle historie, kontorer og andre egnede næringsaktiviteter i sammenheng med dette.

Opplysning: Se også bestemmelse 10.1 og 2.4, og R 10.1.

1. Se tillegg 4, definisjon av plasskrevende varehandel

16.5 Andre typer anlegg (ATA) (pbl. §§ 11-7, nr. 1 og 11-9. nr. 5)

16.5.1 Byggeformål ATA1

Innenfor ATA1 tillates uttak og mottak av masser, deponi, samt arealer for mellomlagring og gjenbruk av masser. Mottak og deponi av masser, og eventuelle bygningsmessige tiltak, skal ikke vanskeliggjøre framtidig utvinning av mineralske ressurser innenfor området.

16.5.1.1 Byggeformål ATA1.2 Follestad

Området kan brukes i tråd med 16.5.1. I tillegg kan området benyttes til idrettsformål.

16.5.1.2 Byggeformål ATA1.3 Stokkeråsen

Innenfor ATA1.3 kan det deponeres snø, under forutsetning av at området reguleres. Snødeponi må omsøkes og være i tråd med forurensingsloven.

16.5.2 Byggeformål ATA2

Innenfor ATA2 kan det tillates mottak av masser, deponi, samt arealer for mellomlagring og gjenbruk av masser.

16.5.3 Byggeformål ATA3

ATA3 er avsatt til areal for transformatorstasjoner.

16.5.4 Byggeformål ATA4

ATA4 er avsatt til areal for infrastrukturanlegg.

Opplysning: se også bestemmelse 10.1

16.6 Fritids og turistformål (FC og FT) (pbl. §§ 11-7, nr. 1 og 11-9. nr. 3 og 5)

16.6.1 Fritidsbebyggelse FC (Ramton, Solbergstøa, Knattvoldstranda og Rødtangen)

Innenfor FC tillates campingplass med tilhørende service.

16.6.2 Fritidsbebyggelse FT (Verpen)

Innenfor FT tillates utleiehytter og annen turistnæring.

16.7 Idrettsformål (pbl. §§ 11-7, nr. 1 og 11-9. nr. 3, 5 og 6)

16.7.1 Avgrunnsdalen

Området kan tillates benyttet til skyteanlegg med tilknyttede aktiviteter. Området skal være åpent for allmenheten når anlegget ikke er i aktiv bruk.

16.7.2 Vardåsen

Innenfor området kan det etableres idrettsanlegg under forutsetning av at:

- a. Området reguleres
- b. Eksisterende stier ivaretas i reguleringsplan.
- c. Det ikke foretas inngrep i Barlindbekken
- d. Kartlagte naturtyper i området sikres mot inngrep gjennom reguleringsplan.

16.8 Råstoffutvinning (pbl. §§ 11-7, nr. 1 og 11-9. nr. 3, 5 og 6)

Områder avsatt til råstoffutvinning framgår av arealplankartet. Områder som er avsatt til råstoffutvinning tillates ikke bebygget eller benyttet på en måte som vanskeliggjør framtidig utvinning av mineralske ressurser.

17. Grønnstruktur

17.1 Grønnstruktur (pbl. §§ 11-7, nr. 3, 11-9 nr. 5 og 6 og 11-10)

Innenfor område for grønnstruktur (også vist med Sosi-kode 3002 Blå/grønnstruktur i arealplankartet) skal vegetasjon bevares på en måte som sikrer sammenhengende grønnstruktur og grønne lunger. Det tillates skånsom tilrettelegging for turstier (traseer for ferdsel til fots med bruksbredde på inntil 1,5 meter), naturlekeplasser og friluftsliv, samt lettere, nødvendig skjøtsel av vegetasjon. Terrengendringer er ikke tillatt.

17.2 Friområder (pbl. §§ 11-7, nr. 3 og 11-9, nr. 6)

Innenfor friområder tillates tiltak som styrker allmenhetens bruk av området for natur- og friluftssopplevelser.

18. Landbruks-, natur og friluftsmål (LNFR)

18.1 Fellesbestemmelser LNFR- områder (pbl. §§ 11-7, nr. 5, 11-9 nr. 5 og 6, og 11-11, nr. 1 og 2)

I områder avsatt til LNFR-areal for nødvendige tiltak for landbruk¹ (areal for nødvendige tiltak for landbruk og gårdstilknyttet næringsvirksomhet basert på gårdens ressursgrunnlag) og LNFR-spredd bolig-, fritids- eller næringsbebyggelse², gjelder følgende:

18.1.1 Nye bygninger og tiltak i LNFR områder

Oppføring av nye frittliggende bygninger, andre konstruksjoner og anlegg, eller massedeponier, som ikke er ledd i stedbunden næring (ref. H-2401 "Gården som ressurs") er ikke tillatt. Det samme gjelder oppdeling av eksisterende grunneiendom til formål som ikke er ledd i stedbunden næring. Unntak følger av bestemmelser 18.2, 18.3 og 18.4 nedenfor.

Oppføring av bygninger eller andre konstruksjoner og anlegg tillates ikke på dyrket eller dyrkbar mark, eller i områder med produktiv skog eller myr, med mindre annet følger av jordloven.

Nye tiltak og skjøtsel skal tilpasses kulturlandskapsverdier som allé beplantning, tuntrær og andre karakteristiske enkelt trær, åkrer, slåtteenger, beitemarker, steingarder, bakkemurer, veier, stier, tufter, andre spor etter eldre bosetning og andre fysiske spor etter tradisjonell landbruksdrift.

I vurdering av søknad om nydyrking, massefylling og bakkeplanering skal det tas hensyn til om denne vil endre eller forringe landskapskvalitetene i området.

18.1.2 Etablering av adkomst og avkjørsel

Nye adkomster og adkomst til nye eiendommer skal godkjennes av veieier.

18.1.3 Nedslagsfelt drikkevann³

Mattilsynet skal orienteres om søknad og tillatelse til tiltak innenfor nedslagsfeltet. Tiltak som kan redusere kvaliteten på drikkevannskilden tillates ikke. Før det gis tillatelse til tiltak etter plan- og bygningsloven innenfor sikringssone H110, skal vannverkseier gi positiv uttalelse til tiltaket.

Det skal sendes inn hogstmelding ved hogst innenfor nedslagsfeltet/sikringssonen. Ved landbrukstiltak som berører sikringssone H110, herunder maskinell hogst/planting skal det innhentes uttalelse fra vannverkseier.

Enkelte unntak kan gjelde der det er gitt særskilt tillatelse, i tråd med klausuleringsbestemmelser eller etter annet lovverk. Bestemmelsen gjelder ikke for Brjør vann med tilhørende nedslagsfelt.

18.1.4 Landskapstilpasning i LNF områder (Røyken næringspark felt D)

Områdene er avsatt som LNF og landskapet skal reetableres/tilbakeføres. Områdene kan gjenfylles for å tilpasse tilstøtende områder, beplantes med stedegen vegetasjon, og tilrettelegges for friluftsliv. Tiltak for slik reetablering er unntatt fra det generelle byggeforbudet i 18.1.1

Opplysning:

1. LNFR-areal for nødvendige tiltak for landbruk og reindrift og gårdstilknyttet næringsvirksomhet basert på gårdens ressursgrunnlag, er vist med SOSI-kode 5100 på arealplankartet.
2. LNFR areal for spredt bolig- fritids- eller næringsbebyggelse, er vist med SOSI-kode 5200 på arealplankartet.
3. Se bestemmelse 21.1 om hensynssone drikkevann, og 19.4 om vern av sjø og vassdrag (Drikkevann)

18.2 LNFR- areal for nødvendige tiltak for landbruk¹ (pbl. §§ 11-7, nr. 5, 11-9 nr. 5 og 6, og 11-11, nr. 1 og 2)

18.2.1 Eksisterende boligbebyggelse

Følgende gjelder i områder avsatt til LNFR-areal for nødvendige tiltak for landbruk, under følgende forutsetninger:

Det tillates ikke nye boliger. Eksisterende boligbebyggelse kan utvides, og det tillates andre tiltak etter pbl. §§ 20-4(a,b.c og e) og 20-5 under følgende forutsetninger:

- a. Eiendommen er tilknyttet godkjent vann- og avløpsanlegg.
- b. Grad av utnyttning for boligbebyggelsen skal ikke overstige %-BYA = 15 % av tomtens nettoareal, og ikke mer enn 300m² BYA.
- c. eksisterende uthus på under 50 m² (BRA / BYA) som tidligere var del av gårdsbebyggelse, tillates i tillegg til fastsatt utnyttelse under forutsetning av at uthus/uthusene ikke rives eller bruksendres til boligformål.
- d. Krav til biloppstillingsplasser utover garasjeplasser tillates i tillegg til angitt %-BYA, forutsatt at parkeringsplassene ligger på terreng og ikke er overbygd.
- e. I beregningen av BYA/BRA skal krav til antall garasjeplasser medtas med 18 m² pr. plass, jf. bestemmelse 8.2 Parkeringsnorm, uavhengig av om garasje bygges eller ikke.
- f. Antall parkeringsplasser og biloppstillingsplasser skal være i henhold til parkeringsnormen, jf. bestemmelse 8.2 Parkeringsnorm. Dimensjonering/utforming av parkeringsarealene skal være i henhold til kommunens til gjeldende vei- og gatenorm².
- g. Nye tiltak må ikke plasseres slik at det kommer i strid med friluft- og landbruksinteresser. Nye tiltak og bebyggelse skal plasseres i sammenheng med eksisterende bebyggelse eller vei.

Bestemmelsen gjelder ikke for tomter med areal på inntil 2000m² som er bebygget med bolighus, rammen for utvidelse av slik bebyggelse følger av bestemmelse 18.3.1.

18.2.2 Terrengendringer og deponering av masser

Større terrengendringer som utfylling, oppbevaring utover 300m³ eller uttak av masser som ikke inngår i «gården som ressurs» må følge av reguleringsplan. Krav om reguleringsplan gjelder ikke terrengendringer som er unntatt søknadsplikt etter pbl. § 20-5.

Mindre justering av eksisterende fulldyrka jord, overflatedyrka jord og innmarksbeiter med mindre utfylling av rene masser (maks 10000m³) for å forbedre dyrkingsforhold og øke dyrket areal på dårlig arrondert jord tillates også uten reguleringsplan. Søknad sendes til landbrukskontoret.

Opplysning: I LNF-områder er byggegrensen mot sjø og bestemmelsesområdet #6; 100-metersbeltet langs sjø sammenfallende på kommuneplanens arealplankart. Se bestemmelse 10.7 byggegrense mot sjø.

1. LNFR-areal for nødvendige tiltak for landbruk og reindrift og gårdstilknyttet næringsvirksomhet basert på gårdens ressursgrunnlag er vist med SOSI-kode 5100 på arealplankartet.
2. Vei- og gatenorm for tidligere Asker, Røyken og Hurum kommuner gjelder for sine respektive arealområder inntil ny vei- og gatenorm for Asker kommune er vedtatt.

18.3 LNFR-spredd bolig- og fritidsbebyggelse(pbl. §§ 11-7,nr. 5, 11-9 nr. 3, 5 og 6, og 11-11, nr. 2)

18.3.1 Eksisterende boligbebyggelse

Følgende gjelder i områder avsatt til LNFR-spredd bolig- og fritidsbebyggelse, og for tomter på under 2000m² beliggende i områder avsatt til LNFR-areal for nødvendige tiltak for landbruk:

Det tillates ikke nye boliger. Eksisterende boligbebyggelse kan utvides, og det tillates andre tiltak etter pbl. §§ 20-4(a,b.c og e) og 20-5 under følgende forutsetninger:

a. Vann og avløp

Eiendommen er tilknyttet godkjent vann- og avløpsanlegg.

b. Utnyttelse

1. Grad av utnyttning skal ikke overstige %-BYA = 25 % av tomtens nettoareal, og ikke mer enn 200m² BYA.
2. Eksisterende uthus på under 50 m² (BRA / BYA) som tidligere var del av gårdsbebyggelse, tillates i tillegg til fastsatt utnyttelse under forutsetning av at uthus/uthusene ikke rives eller bruksendres til boligformål.
3. Krav til biloppstillingsplasser utover garasjeplasser tillates i tillegg til angitt %-BYA, forutsatt at parkeringsplassene ligger på terreng og ikke er overbygd.
4. I beregningen av BYA/BRA skal krav til antall garasjeplasser medtas med 18 m² pr. plass, jf. jf. bestemmelse 8.2 Parkeringsnorm, uavhengig av om garasje bygges eller ikke.

c. Boenheter

Tomten kan inneholde inntil én hovedbruksenhet, samt én integrert sekundær boenhet på inntil 60 m² BRA + bodareal på inntil 5m² BRA, og garasje. Areal til overbygget parkering medregnes i maksimal størrelse av sekundær boenhet.

d. Uteoppholdsareal

1. Uteoppholdsareal for hovedbruksenhet skal være minimum 200 m², hvorav minimum 75 m² skal være sammenhengende areal.
2. Uteoppholdsareal for sekundær boenhet skal være minimum 30 m²
3. Uteoppholdsareal skal ha støynivå under Lden 55dB, og tilfredsstillende nasjonale normer og anbefalinger knyttet annen forurensning, herunder også aktsomhet for magnetfelt og strålefare.
4. Uteoppholdsarealet skal ligge på terreng og skal ikke være brattere enn 1:3.
5. Areal avsatt til kjøring, parkering, renovasjon og lignende skal ikke medregnes i uteoppholdsarealet.

e. Parkering

Antall parkeringsplasser og biloppstillingsplasser skal være i henhold til parkeringsnormen, jf. bestemmelse 8.2 Parkeringsnorm. Dimensjonering/utforming av parkeringsarealene skal være i henhold til kommunens til enhver tid gjeldende vei- og gatenorm.

f. Høyder

1. Gesimshøyde tillates inntil 6,0 meter, og mønehøyde tillates inntil 8,0 meter. Gesimshøyden skal likevel ikke på noe punkt overstige 7 m fra laveste punkt på ferdig planert terreng.
2. Garasjer tillates med gesimshøyde inntil 3,0 meter, og mønehøyde inntil 4,5 meter.
3. Garasje/uthus skal være tilpasset hovedhuset.
4. Høyder måles fra ferdig planert terrengs gjennomsnittsnivå rundt bygningen.
5. Bebyggelse på gårdstun skal tilpasses tunstruktur og øvrig bebyggelse.

g. Terrenginngrep

Terrenginngrep må være innenfor rammene satt i bestemmelse 14.1.2.

h. Plassering av tiltak

Tiltak må ikke plasseres slik at det kommer i strid med friluft- og landbruksinteresser. Nye tiltak og bebyggelse skal plasseres i sammenheng med eksisterende bebyggelse eller vei.

18.3.2 Eksisterende fritidsbebyggelse

Det tillates ikke nye fritidsboliger i LNF områder med spredt bebyggelse. Eksisterende fritidsboliger kan utvides, og det tillates andre tiltak etter pbl. §§ 20-4- og 20-5 under følgende forutsetninger:

a. Tilknytning til vann og avløp

Fritidsboligen er tilknyttet godkjent vann- og avløpsanlegg.

b. Utnyttelse og parkering

1. Utvidelse av eksisterende fritidsbolig ikke medfører opprettelse av ny boenhet på tomten.
2. Grad av utnyttning ikke overstige %-BYA = 15 % av tomtens nettoareal, og samlet BYA skal ikke overstige 125 m².
3. Det avsettes areal til minimum 1 biloppstillingsplass med 18 m² pr. plass, eller dokumenters sikret rett til biloppstillingsplass i felles parkeringsanlegg. Krav til biloppstillingsplass tillates i tillegg til angitt BYA, forutsatt at parkeringsplassene ligger på terreng og ikke er overbygd.

c. Høyder

Gesimshøyde tillates inntil 4,0 meter og mønehøyde tillates inntil 6,0 meter, målt fra ferdig planert terrengs gjennomsnittsnivå rundt bygningen.

d. Utebelysning

Det tillates kun utebelysning i form av funksjonell inngangsbelysning. Lyskilden skal avblendes slik at den kun lyser nedover.

e. Terrenginngrep

Terrenginngrep må være innenfor rammene satt i bestemmelse 14.1.2.

f. Plassering av tiltak

Tiltak må ikke plasseres slik at det kommer i strid med friluft- og landbruksinteresser. Nye tiltak og bebyggelse skal plasseres i sammenheng med eksisterende bebyggelse eller vei.

18.3.3 Bruksendring

Eksisterende fritidsbolig kan bruksendres til helårsbolig under de forutsetninger som følger av bestemmelse 16.2.1 Felt KBF.

Opplysning: I LNF-områder er byggegrensen mot sjø og bestemmelsesområdet #6 100-metersbeltet langs sjø sammenfallende på kommuneplanens arealplankart. Se bestemmelse 10.7 byggegrense mot sjø.

1. LNFR areal for spredt bolig- fritids- eller næringsbebyggelse, er vist med SOSI-kode 5200 på arealplankartet.

2. LNFR-areal for nødvendige tiltak for landbruk og reindrift og gårdstilknyttet næringsvirksomhet basert på gårdens ressursgrunnlag er vist med SOSI-kode 5100 på arealplankartet.

18.4 LNFR- areal for spredt næringsbebyggelse – LNFN Rødbysætra (pbl. §§ 11-7, nr. 5, 11-9 nr. 5 og 11-11, nr. 2)

Innenfor området avsatt til LNF spredt næringsbebyggelse felt LNFN Rødbysætra tillates næringstiltak knyttet til naturopplevelser, undervisning og overnatting. Slike tiltak omfattes ikke av det generelle byggeforbudet i 18.1. Før området inngår i reguleringsplan kan samlet BYA på eiendommen ikke overstige 700 m², hvor av 200 m² skal være biloppstillingsplass.

Opplysning:

1. LNFR areal for spredt bolig- fritids- eller næringsbebyggelse, er vist med SOSI-kode 5200 på arealplankartet.

19. Bruk og vern av sjø og vassdrag, med tilhørende strandsone

19.1 Farled (hoved- og biled) (jf. pbl. § 11-7, nr. 6 jf. § 11-11, nr.3 og 5)

I farled er det ikke tillatt med tiltak eller inngrep som vanskeliggjør for, eller kommer i konflikt med, bruken som farled.

Opplysning: Forbudet gjelder bl.a. tiltak som bøyer og dumping av masse eller gjenstander. Søknad om tiltak skal behandles av Kystverket etter havne- og farvannsloven.

19.2 Småbåthavn (jf. pbl. §§ 11-7, nr. 6, 11-9, nr. 5 og 11-11, nr. 5)

Innenfor område avsatt til småbåthavn med tilhørende strandsone er det tillatt med reparasjon/vedlikehold på eksisterende godkjente bygninger og anlegg, forutsatt at dette ikke medfører utvidelse eller endring.

Det tillates riving av bygninger og anlegg, med unntak av der slike er regulert til bevaring. Småbåthavners land- og bryggeanlegg skal være åpne for allmennhetens ferdsel til fots.

Etablering av småbåthavn tillates kun der dette følger av reguleringsplan vedtatt etter 01.01.2010.

Opplysning: Se bestemmelse 10.7 byggegrense mot sjø, og 2.1 krav om reguleringsplan.

19.3 Friluftsområde i sjø (pbl. §§ 11-7, nr. 6 og 11-11, nr. 3 og 5)

Innenfor området avsatt til friluftsområde i sjø tillates tilrettelegging for allmenhetens bruk av området.

19.4 Drikkevann (jf. pbl. § 11-7, nr. 6 jf. § 11-11, nr.3 og 5)

Det er følgende drikkevannskilder i Asker kommune:

Setervannet, Sandungen, Striglevann og Husebyvannet. Bjørvann er krisevannkilde.

Drikkevannskildene er gitt arealformål drikkevann i arealplankartet, og nedslagsfeltet for de aktuelle vannene er merket med sikringszone H110 nedslagsfelt drikkevann, med tilhørende bestemmelser i 21.1 og 18.1.3.

BESTEMMELSER TIL HENSYNSSONER

20. Hensynssoner landskap, naturmiljø og kulturmiljø

20.1 Hensynssone landskap (villalandskap), H550 (pbl. §§ 11-8, c og 11-9, nr. 5 og 6)

For områder med hensynssone villalandskap (H550_2) fremgår utnyttelsesgrad av bestemmelse 14.3.2 og 14.4.3.

20.2 Hensynssone bevaring naturmiljø, H560 (pbl. §§ 11-8, bokstav c og 11-9, nr. 5 og 6)

20.2.1 Bevaring naturmiljø - Vassdrag H560_1

Innenfor hensynssone H560_1 tillates ikke tiltak som forringer miljøkvaliteten i sjø og vassdrag, jf. bestemmelse 10.6. Til byggesøknad skal det dokumenteres at tiltaket ikke reduserer miljøtilstanden i sjø og vassdrag, og eventuelt redegjøres for hvilke avbøtende tiltak som må gjennomføres.

20.2.2 Bevaring naturmiljø - Naturverdier H560_2

Innenfor hensynssonen H560_2 skal naturområder og naturtyper av høy verdi ivaretas og sikres mot inngrep. Vegetasjon skal bevares.

Før det gis tillatelse til tiltak etter plan- og bygningsloven innenfor hensynssonen H560_2, skal en fagkyndig biolog kartlegge naturverdier og vurdere eventuelle avbøtende tiltak og eventuelle avbøtende tiltak skal sikres gjennomført. Dette gjelder ikke for reguleringsplaner vedtatt etter 01.01.2010.

20.2.3 Bevaring naturmiljø - Naturverdier H560_3

Utvalgte naturtyper, slik de er definert i Forskrift om utvalgte naturtyper etter Naturmangfoldloven og kartlagte naturtyper etter NiN- registreringer skal bevares og sikres

gjennom fremtidig planlegging/regulering. I ny reguleringsplan for Brønnøya skal naturverdier og grøntområder på land og i vann sikres. Områder med naturtyper skal sikres i videre utforming av reguleringsplan og bygge- og anleggstiltak. Skjøtsel på og bekjempelse av fremmede arter må sikres gjennom bestemmelser ved regulering. Det skal også innarbeides i reguleringsbestemmelser at rigg- og anleggsområder ikke tillates i områder hvor utvalgte og viktige naturtyper berøres, jf. oppdatert temakart - natur i Asker kommunes kartbase (Asker-kart) og Miljødirektoratets kartdatabase;

<https://www.miljodirektoratet.no/tjenester/naturbase/>

Opplysning: Se bestemmelse 10.5 Naturmangfold om krav til naturtypekartlegging og R 20.2 om kartgrunnlag.

1. *Se tillegg 4, definisjon av vassdrag.*

20.3 Hensynssone bevaring kulturmiljø, H570 (§ 11-8, bokstav c)

20.3.1 Bevaring kulturmiljø H570_1

I bevaring kulturmiljø H570_1 skal nye tiltak tilpasses eksisterende kulturmiljø og landskap. Verneverdig bebyggelse, spor etter tradisjonell landbruksdrift, og andre kulturminner skal søkes bevart. Trerekker og verdifulle trær¹ skal bevares.

I vurdering av søknad om nydyrking, massefylling og bakkeplanering skal det tas hensyn til om denne vil endre eller forringe landskapskvalitetene i området.

Ferdsløse som kan skade kulturmiljøet eller kulturminnene som inngår i landskapet er ikke tillatt.

Første ledd, første setning gjelder ikke for tiltak som omfatter jernbaneteknisk infrastruktur.

20.3.2 Bevaring kulturmiljø - Engene og Kongsdelene H570_3

Innenfor området Bevaring kulturmiljø - Engene og Kongsdelene H570_3 gjelder følgende:

- Stedets egenart og særpregede kulturmiljø skal opprettholdes.
- Alle tiltak innenfor hensynssonen skal ta hensyn til kulturmiljøet, herunder dynamittfabrikken, de verneverdige bolighusene og Kongsdelene kirke.
- Alle bolighus med tilhørende uthus bør bevares.
- Ved søknad om tiltak skal det dokumenteres at det er tatt et helhetlig hensyn til kulturmiljøet. Kommunen skal innhente uttalelse fra Viken fylkeskommune.

20.3.4 Hensynssone historisk veifar H570_4

Veifarene skal bevares. Ved skogsdrift og andre tiltak skal veifarene sikres mot skade innenfor hensynssonen. Veifarene skal ryddes, holdes åpne, og være tilgjengelig for ferdsel.

Opplysning: 1. Se tillegg 4, definisjon av verdifulle trær.

21. Hensynssoner fare og sikring

21.1 Sikringssone, nedslagsfelt drikkevann, H110 (pbl. § 11-8, bokstav a, § 11-11 nr. 6)

21.1.1. Forbud mot tiltak

Innenfor sikringssonen tillates ikke tiltak etter pbl. § 1-6 første ledd, unntatt tiltak på eksisterende bygninger. Tiltak som kan redusere kvaliteten på drikkevannskilden tillates ikke. Mattilsynet skal orienteres om søknad og tillatelse innenfor nedslagsfeltet. Før det gis tillatelse til tiltak etter plan- og bygningsloven innenfor sikringssonen skal vannverkseier gi positiv uttalelse til tiltaket.

Enkelte unntak kan gjelde der det er gitt særskilt tillatelse, herunder klausuleringsavtaler. Forbudet i første ledd, første setning, gjelder ikke landbrukstiltak, slike tiltak innenfor nedslagsfeltet reguleres av bestemmelse 18.1.3.

21.1.2 Forbud mot ferdsel og aktiviteter ved drikkevannkildene¹:

Innenfor sikringssonen er det forbudt med all ferdsel og aktiviteter som kan medføre at drikkevannet blir forurenset. Følgende er uansett ikke tillatt:

- a. All ferdsel på og i vannet/drikkevannskilden, herunder også bading, vading, skøyter, båt, kajakk etc. (Forbudet gjelder også husdyr.)
- b. Fisking, pilking etc.
- c. Vasking av gjenstander
- d. Slå leir/raste (telt, hengekøye, brenne bål, campingvogn mv.) nærmere vannkanten enn 50 meter.
- e. Etterlate seg søppel/avfall
- f. Riding nærmere vannkanten enn 100 meter
- g. Utslipp av helseskadelige vesker og stoffer (fra f.eks. maskiner, biler, campingvogner eller lignende, ved vask, reparasjon, oljeskift etc.)

Forbudet gjelder hele året, også når vannet er islagt. Enkelte unntak kan gjelde der det er gitt særskilt tillatelse, herunder bruk av båt i forbindelse med oppsyn av drikkevannskilden. Forbudet gjelder for arealformålene LNFR, LNFR-spredd bebyggelse og vern av sjø og vassdrag(drikkevann).

Første ledd, punkt a-d og f, gjelder ikke for Brjørsvann med tilhørende nedslagsfelt.

Opplysning:

1. Drikkevannskildene er gitt arealformålet Vern av sjø og vassdrag, hvilke av vannene innenfor hensynssonen som er drikkevannskilder fremgår av bestemmelse 19.4.

21.2 Sikringssone tiltak under terrengnivå, H190_1 (pbl. § 11-8, bokstav a)

21.2.1 Veitunell

Innenfor sikringssone for tiltak under terrengnivå, H190, gjelder bestemmelser i gjeldende kommunedelplan sin helhet (E18 og E134).

21.2.2 Jernbanetunnel

Innenfor sikringssone Jernbanetunnel, H190, kan det ikke foretas boring uten positiv uttalelse fra Bane Nor.

21.3 Faresone flom, H320 (pbl. § 11-8, bokstav a)

Ved arealplanlegging og søknad om tiltak innenfor området angitt som faresone flom (H320) skal det foretas redegjøres for nødvendige sikringstiltak.

21.4 Faresone ras og skred (kvikkleire), H310 (pbl. § 11-8, bokstav a)

Ved arealplanlegging og søknad om tiltak innenfor område angitt som faresone ras og skred (kvikkleire) (H310) skal det foretas og redegjøres for nødvendige sikringstiltak.

Opplysning: Se byggeteknisk forskrift (TEK 17 § 7-2, sikkerhet mot flom, med tilhørende veiledninger)

21.5 Faresone høyspentanlegg (inkludert høyspentkabler), H370 (pbl. § 11-8, bokstav a)

21.5.1 Faresone H370_1

Innenfor områder angitt som faresone høyspentanlegg (inkludert høyspentkabler) H370_1 tillates ikke ny bebyggelse og anlegg. Anleggsarbeid og tiltak i terrenget innenfor hensynssonen skal på forhånd avklares med ledningseier.

21.5.2 Faresone H370_2

Ved arealplanlegging og søknad om tiltak innenfor område angitt som faresone høyspentanlegg (inkludert høyspentkabler) H370_2:

- a. Skal konsekvenser for ny bebyggelse og anlegg, beregnet for personopphold, dokumenteres. Dokumentasjonen skal gi grunnlag for å vurdere bebyggelsens og anleggets plassering, og eventuelle avbøtende tiltak.
- b. Skal bygninger plasseres med avstander til kraftledningen i samsvar med krav etter el-tilsynsloven og tilhørende forskrifter.

- c. Tillates ikke tiltak etter pbl. § 20-1 uten at dette er avklart med berørte parter/myndigheter gjennom tillatelse, samtykke eller uttalelse fra disse.

21.6 Faresone brann- og eksplosjon, H350 (pbl. § 11-8, bokstav a)

21.6.1 Bjonndalen, H350_1 – 3

- a. Innenfor faresone H350_1 tillates ikke nye boenheter, bruksendring til bolig, ny bebyggelse eller anlegg med unntak av tilbygg/påbygg, (pbl. § 11-7 nr. 1) eller offentlig samferdselsanlegg (pbl. § 11-7 nr. 2).
- b. Innenfor faresone H350_2 tillates ikke nye boenheter, bruksendring til bolig, ny bebyggelse eller anlegg med unntak av tilbygg/påbygg, (pbl. § 11-7 nr. 1).
- c. Innenfor faresone H350_3 tillates ikke ny blokkbebyggelse, ny bebyggelse for offentlig eller privat tjenesteyting, (pbl. § 11-7 nr. 1) eller annen bebyggelse der flere mennesker oppholder seg i større forsamlinger.
- d. Før det gis tillatelse til tiltak etter pbl. § 1-6 innenfor hensynssonene, skal det foreligge positiv uttalelse fra Orica Norway AS og Direktoratet for samfunnssikkerhet og beredskap (DSB)

21.6.2 Engene, H350_4 – 5

- a. Innenfor hensynsone H350_4 (5 kPa) tillates ikke nye tiltak før området inngår i reguleringsplan.
- b. Innenfor hensynssone H350_5 (2 kPa) tillates tiltak etter pbl. § 20-1 på tomter med eksisterende bebyggelse. Oppføring av ny bebyggelse i form av ene- og tomannsboliger tillates. Annen type bebyggelse kan ikke tillates før det er fremlagt dokumentasjon på at planlagt bebyggelse ikke utløser vesentlig økt risiko.

21.7 Faresone skytebane H360 (pbl. § 11-8, bokstav a)

Ved bruk av skytebane er fareområdet ikke åpent for allmenn ferdsel.

22. Hensynsone infrastruktur

22.1 Infrastruktursone miljølokk, H430 (pbl. § 11-8, bokstav a)

Innenfor infrastruktursone for miljølokk, H430, gjelder bestemmelser i kommunedelplan for E18-KORRIDOREN I ASKER, SLEPENDEN – DRENGSRUD, vedtatt 8.11.16.

23. Båndleggingssoner

23.1 Båndlagt areal etter naturmangfoldloven, H720 (pbl. § 11-8, bokstav d)

Før det gis tillatelse til eller forekommer noen form for inngrep i grunnen eller andre tiltak, herunder fradeling, innenfor hensynssone H720 skal det foreligge positiv uttalelse fra Statsforvalteren i Oslo og Viken.

23.2 Båndlagt areal etter lov om kulturminner, H730 (pbl. § 11-8, bokstav d)

23.2.1 Generelt

Området er båndlagt i påvente av en avklaring om fredning etter Lov om kulturminner. Området skal behandles som fredet inntil det foreligger endelig fredningsvedtak. Alle tiltak innenfor området skal godkjennes av Viken fylkeskommune.

23.2.2 Automatisk fredet kirke og -gravplass

Det er ikke tillatt å iverksette tiltak som kan virke inn på den automatisk fredet kirke og gravplass med mindre det foreligger dispensasjon fra kulturminneloven. Innenfor middelaldergravplass er gravlegging kun tillatt i graver som har vært i kontinuerlig bruk etter 1945. Graver som ikke har vært i bruk etter 1945 skal ikke benyttes til gravlegging. Alle tiltak

innenfor kirkestedet skal vurderes av kulturmiljøforvaltningen opp mot bestemmelsene i kulturminneloven. Ved all planlegging av tiltak i kirkens omgivelser skal det tas hensyn til kirkens plassering og virkning i landskapet.

23.3 Båndlagt areal etter markaloven, H735 (pbl. § 11-8, bokstav d)

Innenfor markagrensen vist på kommuneplanens arealplankart gjelder «Lov om naturområder i Oslo og nærliggende kommuner» som ble vedtatt av kongen i statsråd og trådte i kraft 1.9.2009.

23.4 Båndlagt areal etter Energiloven H740 (pbl. § 11-8, bokstav d)

Det er ikke tillatt med ny bebyggelse innenfor hensynssonen. Alt anleggsarbeid og alle tiltak i terrenget innenfor hensynssonen skal på forhånd avklares med ledningseier.

24. Bestemmelsesområder

24.1 Bestemmelsesområder (pbl. § 11-9)

Det er avsatt følgende bestemmelsesområder på kommuneplanens arealplankart med tilhørende bestemmelser:

- 1. Avvikssone støy - Avvikstoy #1**, jf. bestemmelse 9.3 Støy og luftforurensning, bestemmelse 9.3.5.3 Avviksområder for støy.
- 2. Dikemark - Dikemark #2**, jf. bestemmelse 2.6 Krav til samlet plan.
- 3. Øvre Hallenskog - Ovre Halenskog #3** jf. bestemmelse 2.6 Krav til samlet plan.
- 4. Slemmestad kommunedelplan - Slemmestad kdpl #4**, jf. bestemmelse 3.1 Rekkefølgekrav.
- 5. Ny Røykenvei - Ny røykenvei #5**, jf. bestemmelse 8.3
- 6. 100 m belte - 100m belte #6**, jf. bestemmelser; 2.2 Unntak fra plankrav, 14.1 Boligområder, 16.1 Fritidsbebyggelse, 18.2 og 18.3 LNFR.
- 7. Prioriterte vekstområder - Pri vekstomr #7**, jf. bestemmelse 13.1 Feltutbygging.
- 8. Nullvekst nord - Nullvekst nord #8**, jf. bestemmelser; 3.1 Rekkefølgekrav, 8.2 Parkeringsnorm.
- 9. Nullvekst syd - Nullvekst sør #9**, jf. bestemmelser; 8.2 Parkeringsnorm.
- 10. Bestemmelsesområde landskapsreparasjon # 10**, jf. bestemmelse 18.1.4 Landskapstilpasning i LNF områder.

Ret nr. 0852 0220 944382038

Erklæring om bruksrett

Undertegnede hjemmelshaver av veigrunn (Blomsterstykket), gnr. 64 bnr. 124, gir følgende eiendommer bruksrett til samme eiendom:

gnr. 64 bnr. 118. (Parsell 2)
gnr. 64 bnr. 119. (Parsell 3)
gnr. 64 bnr. 120. (Parsell 4)

Bruksretten omfatter bruk frem til atkomst gnr. 64 bnr. 121. (FA2 – parsell 5)

Denne erklæring tinglyses på gnr. 64 bnr. 124

Denne tinglysning kan ikke slettes uten Asker kommunes samtykke.

Henrik Nilsson dato OSLO 24.06.2010
Per Eyst P organisasjonsnr.: 938.333.572.
AF Gruppen Norge AS

Bekreftes
ASKER KOMMUNE
PLAN- OG BYGNINGSAVDELINGEN

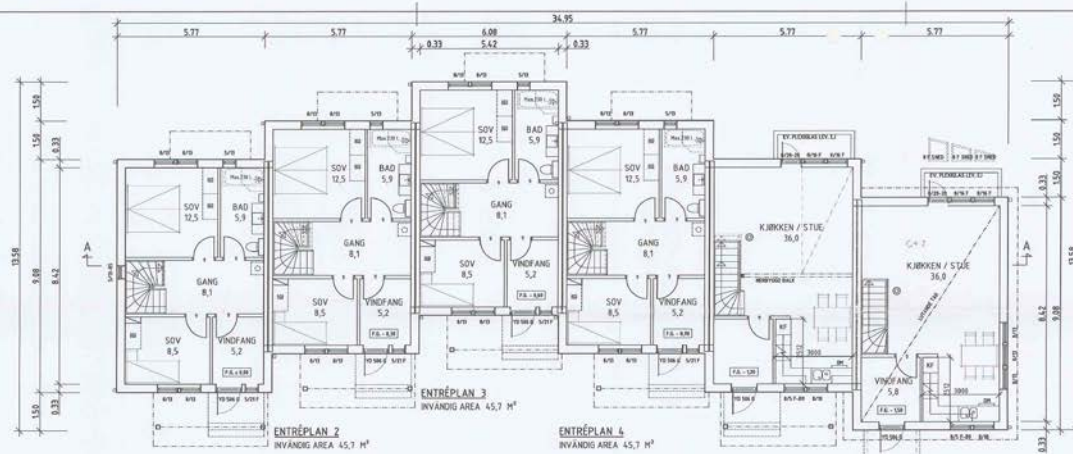
30/6-10 Torge Pedersen

Rettkopier bekreftes
ASKER KOMMUNE
PLAN- OG BYGNINGSAVDELINGEN

30/6-10 Torge Pedersen



Doknr: 492338 Tinglyst: 02.07.2010
STATENS KARTVERK FAST EIENDOM



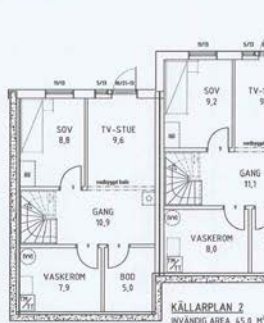
ENTRÉPLAN 1
INVÄNGIG AREA 45,7 M²

ENTRÉPLAN 2
INVÄNGIG AREA 45,7 M²

ENTRÉPLAN 4
INVÄNGIG AREA 45,7 M²

ENTRÉPLAN 5
INVÄNGIG AREA 45,7 M²

ENTRÉPLAN 6
INVÄNGIG AREA 45,7 M²



KÄLLARPLAN 1
INVÄNGIG AREA 44,2 M²

KÄLLARPLAN 2
INVÄNGIG AREA 45,0 M²

KÄLLARPLAN 3
INVÄNGIG AREA 45,0 M²

KÄLLARPLAN 4
INVÄNGIG AREA 45,0 M²

KÄLLARPLAN 5
INVÄNGIG AREA 45,0 M²

KÄLLARPLAN 6
INVÄNGIG AREA 44,1 M²

VESLEHEIMEN B2

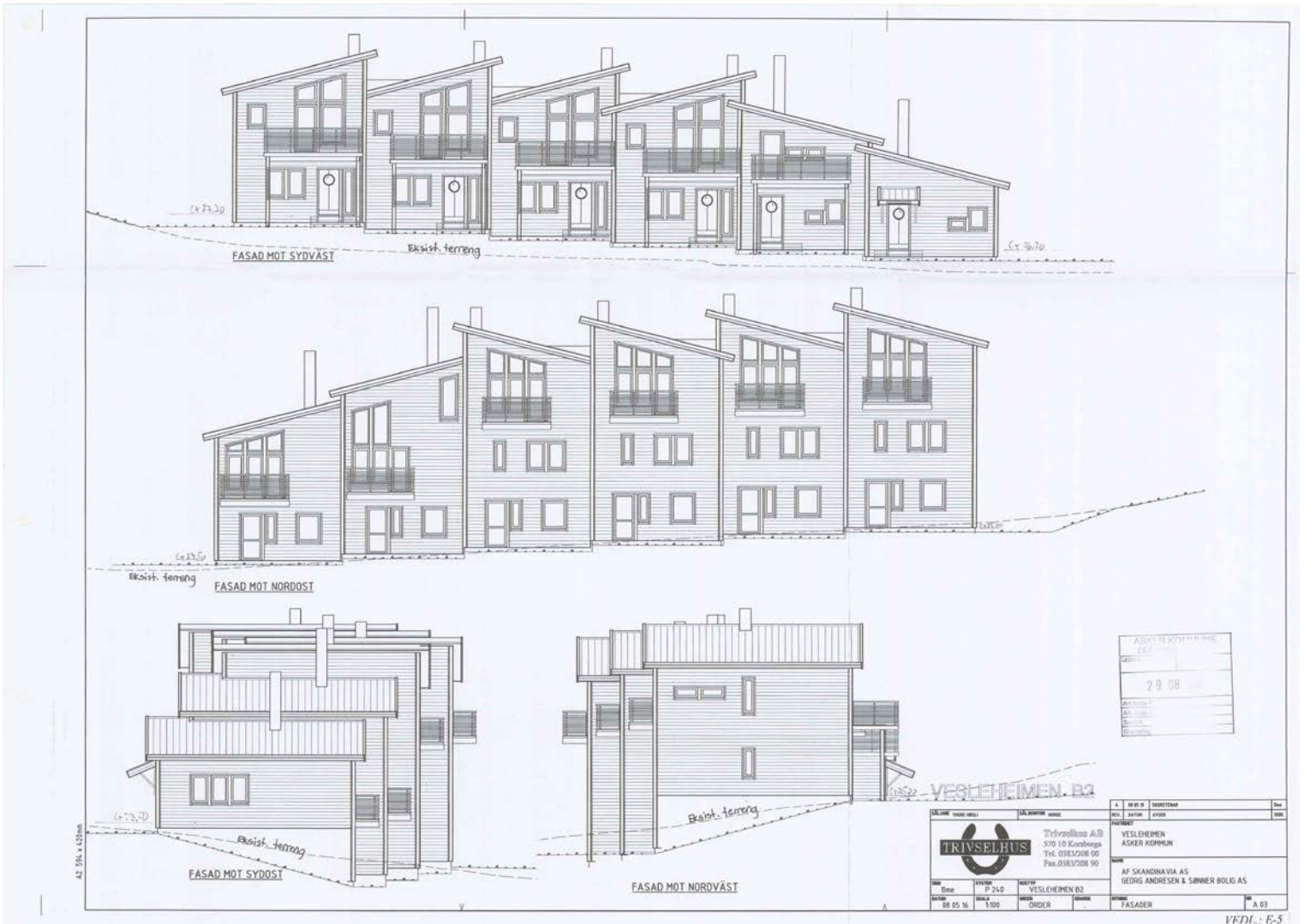


Trivselhus AB
570 10 Karlsborg
Tel. 0383708 00
Fax 0383708 90

PROJEKT	SKISSTRA-ENTRÉPLAN 1 B2	SKALA	1:100
REVIS	BÄTTAR	AVTAV	
PROJEKT	VESLEHEIMEN ASKER KOMPLEX		
BYGG	AF SKANDINAVIA AS GEORG ANDRESEN & SINNER BOLIG AS		
BYGG	KÄLLARPLAN, ENTRÉPLAN	A	B1

EV-LEDNINGSNÄT OCH TRONOR FÖR VENTILATION OCH AVLOPP ÄR EJ REDOVISADE. FÖRLÄGGNING FRÅNGÅR AV INSTÄLLNINGSBREVET.

A2 516 x 420mm

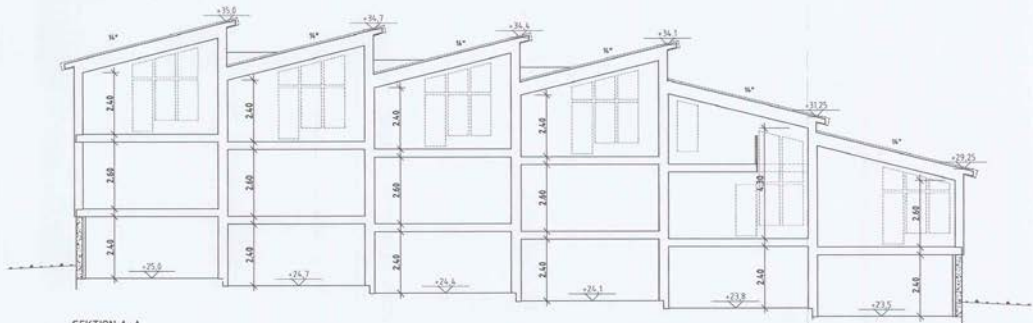
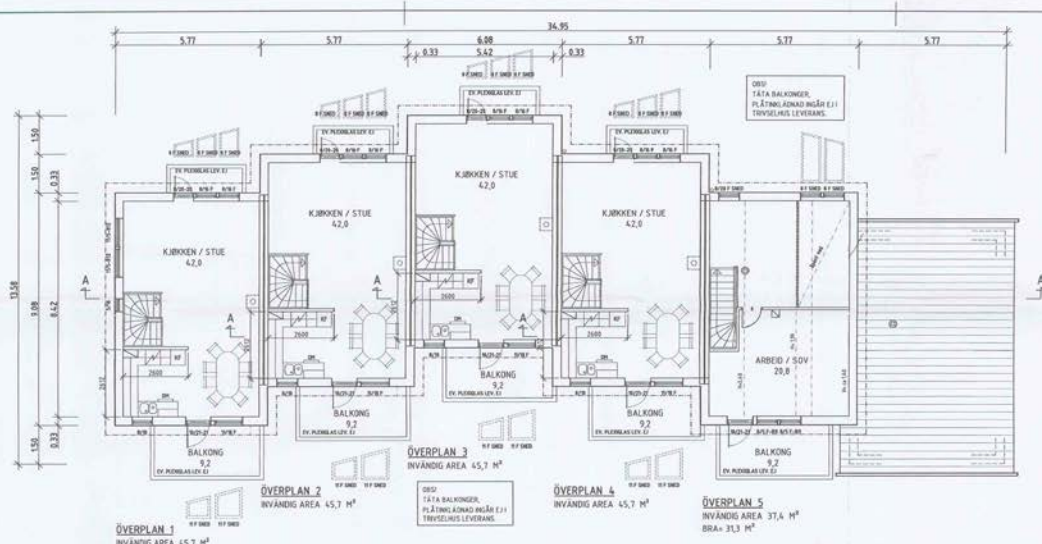


ASKEPÅKØSTTID	
DEK	
29 08	
ÅR	
KL	
GR	

TRIVSELHUS	Trivselhus AS 570 10 Kamborgs Tel. 03837208 00 Fax. 03837208 99	YVESLEHEIMEN ASKER KOMMUN
08 05 16	1300	AF SKANDINAVIA AS GEORG ANDRESEN & SINNER BOLIG AS
08 05 16	1300	ORDER
		FASADER

VFDL.: E-5

ASKER KOMMUNE
 SKOLHÄLSÖREKONSTRUKTION
 422568
 29 08 2008
 Arkitekt P. 64/134
 Arkitekt B. 08/3238-1
 Byråbyrå



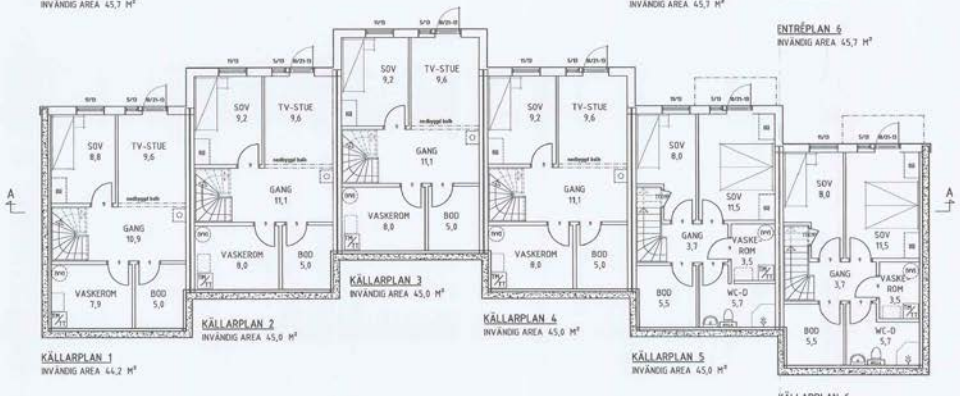
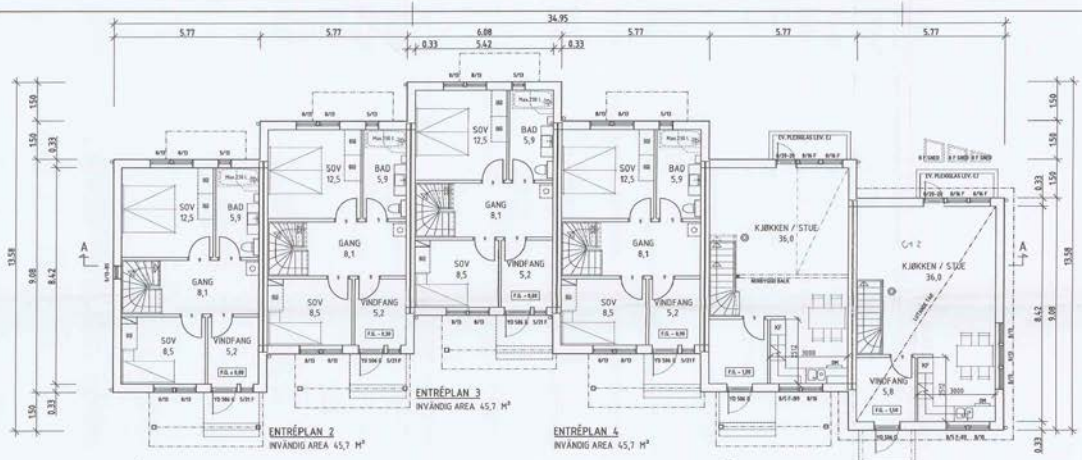
VESELHEIMEN B2

	Trivselhus AB 570 10 Kockbergs TEL 0383/208 90 FAX 0383/208 90	ÖSK AF SKANDINAVIA AS GEORG ANDRESEN & SINNER BOLIG AS
	Vesleheimen B2 P 240 08 05 16 1:100	Vesleheimen B2 ORDER

EV LEVNINGSKAST OCH TRIMMER FÖR VENTILATION OCH ÅRUPP ÅR I ÖVERVÅRDE. FÖR ÅRINGS FRÅNÅR EV INSTALLATIONSBETING.

VEDL.: E-4

ASKER KOMMUNE
 DOKUMENTSENTER
 4201248
 29.08.2008
 Arkivkode: 69/124
 Arkivkode II: 293
 Dokumentsnr: 08/3235-1
 Godkjenning:



VESLEHEIMEN B2

	Trivselhus A/B 570 10 Kongsvege TEL: 0383/208 00 FAX: 0383/208 90	
	Vesleheimen Asker Kommune	
AF SKANDINAVIA AS GEORG ANDRESEN & SINNER BOLIG AS	KÄLLARPLAN, ENTRÉPLAN	

EV LEIDNINGSSKJATT OG TRUPPER FOR
 VENTILASJON OG AVLOPP AD 11 BODDVSJADE
 FOR AGGANG FRÅNPLÅS AV INSTALLATONGSTING

A2 354 x 120mm

ASKER KOMMUNE
 DOKUMENTSENTER
 Prosjekt: 4222/68
 Dato: 29.08.2008
 Arkivnr. I: 64/24
 Arkivnr. II: 42
 Saknr.: 08/3/38-1
 Godkjenning:



TRIVSELHUS	Tyrivstveien A/B 570 10 Kolbevåg Tel. 038/3208 00 Fax. 038/3208 90	VEVSELEHEIMEN AS ASKER KOMMUNE
AF SKANDINAVIA AS GEORG ANDRESEN & SINNER BOLIG AS	VEVSELEHEIMEN B2	AF SKANDINAVIA AS ASKER KOMMUNE
Skala: 1:100	ORDRE	FASADER

VFDI.: E-5



OVERSIKT OVER LØSØRE OG TILBEHØR TIL EIENDOMMEN

Oversikten er utarbeidet av Norges Eiendomsmeglerforbund, Eiendom Norge og Advokatforeningens Eiendomsmeglingsgruppe, og er gjeldende fra 1. januar 2020.

Generelt

Lov om avhending av fast eiendom (avhendingslova/avhl.) av 3. juli 1992 regulerer kjøper og selgers rettigheter og plikter ved overdragelse av fast eiendom og andeler i borettslag.

I henhold til avhl. § 3-4 skal eiendommen, når annet ikke er avtalt, overdras med innredninger og utstyr som etter lov, forskrift eller annet offentlig vedtak skal følge med. Det samme gjelder varig innredning og utstyr som enten er fastmontert eller er særskilt tilpasset bygningen, jf. avhl. § 3-5. Loven inneholder ingen detaljert oversikt over hva som omfattes av «innredning og utstyr», og over hva som skal regnes som «fastmontert eller særskilt tilpasset».

Partene kan fritt avtale hva som skal følge med eiendommen ved salg. Bransjens liste over løsøre og tilbehør som skal følge med eiendommen, er en del av avtalen mellom kjøper og selger dersom ikke annet er opplyst i salgsoppgaven, kjøper har tatt forbehold i bud eller avtale på annen måte er inngått. Der intet annet er avtalt, vil løsøre og tilbehør medfølge slik dette fremkommer av avhl. § 3-4 og § 3-5 og denne oversikt.

Produkter og installasjoner som medfølger overdras uten noen form for garantier, utover eventuell gjenværende leverandørgaranti.

Dersom det er noe i nedenstående liste som ikke finnes på eiendommen, vil det heller ikke medfølge.

- 1. HVITEVARER** medfølger der dette er spesielt angitt i salgsoppgaven.
- 2. HELDEKKENDE TEPPER** følger med uansett festemåte.
- 3. VARMEKILDER**, slik som ovner, kaminer, peiser, varmpumper og panelovner, følger med uansett festemåte. Frittstående biopeiser/varmeovner og terrassevarmere medfølger ikke. Det følger ikke med varmekilder i rom som ikke har vegg- eller fastmonterte varmekilder på visning.
- 4. TV, RADIO OG MUSIKKANLEGG.** TV-antennor og fellesanlegg for TV, herunder parabolantenne, og tunerer/dekoder/tv-boks medfølger der dette eies av selger. Veggmontert TV/flatskjerm med tilhørende festeordning samt musikkanlegg følger ikke med (se også punkt 12).
- 5. BADEROMSINNREDNING/UTSTYR.** Badekar, dusjkabinett, dusjvegger, alle fastmonterte speil og hyller, fastmonterte glass- og håndkleholdere, herunder håndklevarmere samt baderomsinnredning, medfølger.
- 6. GARDEROBESKAP** medfølger, selv om disse er løse. Fastmonterte garderobehyller og knagger medfølger. Innredning i garderobeskap, for eksempel løse eller fastmonterte trådkurver, hyller, stenger og lignende, medfølger.

7. KJØKKENINNREDNING medfølger, herunder også åpne, fastmonterte hyller og løs eller fastmontert kjøkkenøy.

8. MARKISER, PERSIENNER og annen type innvendig og utvendig solskjerming, gardinoppheng, lamellgardiner og liftgardiner medfølger.

9. AVTREKKSIVIFTER av alle slag, samt fastmonterte aircondition/ventilasjonsanlegg, medfølger.

10. SENTRALSTØVSUGER medfølger med komplett anlegg, herunder slange, munnstykke mm.

11. LYSKILDER. Kupler, lysstoffarmatur, fastmonterte "spotlights", oppheng og skinner med spotlights samt utelys og hagebelysning medfølger. Vegglamper, krokhengte lamper, lysekroner, prismelamper og lignende som er koblet til sukkerbit eller stikkontakt følger likevel ikke med.

12. INSTALLERTE SMARTHUSLØSNINGER med sentral som styrer lys, varme, lyd o.l., samt tilhørende trådløse enheter som brytere, sensorer, kameraer, integrerte høyttalere el. medfølger. Enkle lysstyringssystem f.eks. med en sentral som kun styrer lyspærer eller smartpærer montert i sokkel medfølger likevel ikke.

13. UTVENDIGE SØPPELKASSER og eventuelt holder/hus til disse medfølger.

14. POSTKASSE medfølger.

15. UTENDØRS INNRETNINGER slik som flaggstang, fastmontert tørkestativ, samt andre faste utearrangementer som f.eks. badestamp, boblekar/jacuzzi og liknende utendørs kar, lekestue, lekestativ, utepeis, fastmontert trommel til vannslange, medfølger. Guidekabel/avgrenskingskabel til robotgressklipper medfølger, men robotgressklipper og ladestasjon for denne medfølger ikke.

16. FASTMONTERT VEGGLADER/LADESTASJON TIL EL-BIL medfølger uavhengig av hvor laderen er montert.

17. SOLCELLEANLEGG med tilhørende teknisk infrastruktur medfølger.

18. GASSBEHOLDER til gasskomfyr og gasspeis medfølger.

19. BRANNSTIGE, BRANNTAU, feiestige og lignende medfølger der dette er påbudt. Løse stiger medfølger ikke.

20. BRANNSLUKNINGSAPPARAT, BRANNSLANGE og RØYKVARSLER medfølger der dette er påbudt. Det er eier og brukers plikt til å se til at utstyret forefinnes på enhver eiendom. Hvis annet ikke er uttrykkelig avtalt, skal dette derfor alltid følge med ved salg av eiendom.

21. SAMTLIGE NØKLER til eiendommen som selger er i besittelse av skal overleveres kjøper på overtakelsen, herunder nøkler til eventuelle boder, uthus, garasjeportåpner e.l. Låses boder, uthus e.l. med hengelås, skal lås og nøkler til disse medfølge.

22. GARASJEHYLLER, bodhyller, lagringshyller og oppheng til bildekk medfølger såfremt de er fastmontert.

Planter, busker og trær som er plantet på tomten, eller fastmonterte kasser og lignende er en del av eiendommen og medfølger i handelen.

Trygghet for deg som boligkjøper



Derfor bør du ha Boligkjøperforsikring:



1 av 4 finner feil etter overtakelse av ny bolig



Advokaten vet hvilke feil som gir krav mot selger



Vi tar saken, uten økonomisk risiko for deg



Advokathjelp er dyrt når du ikke har Boligkjøperforsikring

Advokatforsikring for boligeiere inkluderer i tillegg:

- Samboeravtale og ektepakt
- Arveoppgjør, testament og fremtidsfullmakt
- Kjøp og håndverkertjenester
- Naboforhold og husleie
- ID-tyveri og nettkrenkelseser
- Tilgang til viktige digitale kontrakter
- Husstandsdekning
- Opptil 2 mill. i tvistedekning

Hva koster det?

Andelsbolig og aksjeleilighet	8 900 kr
Selveierleilighet og rekkehus	11 900 kr
Ene-, tomannsbolig og tomt	16 900 kr

Pris gjelder for 5 år.

Advokatforsikring for boligeiere kan bare tegnes samtidig med boligkjøperforsikringen, og koster kun kr 2 800 i tillegg per år.

Egenandel kr 4 000 påløper ved takst, tvist eller 10 timer advokatbistand, avhengig av hva som kommer først

Boligkjøperforsikring tegnes hos eiendomsmegler senest ved kontraktsignering og gir rett til advokathjelp inntil 5 år etter overtakelse. Forsikringen betales som del av oppgjøret ved boligkjøpet. Advokatforsikringen fornyes årlig ved faktura fra HELP.

Har du spørsmål? Kontakt HELP på 22 99 99 99 eller post@help.no. Les mer på help.no.

Ved kjøp av landbrukseieendom, herunder også småbruk, og annen kombinasjonseiendom, begrenser forsikringen seg til våningshuset (kundens primærbolig). Meglerforetaket mottar kr 5 600/5 600/5 900 i kostnadsgodtgjørelse, avhengig av boligtype, samt et tillegg på kr 1 000 ved salg av Advokatforsikring for boligeiere. Vi tar forbehold om pris- og vilkårsendringer. Hvis premien ikke er innbetalt ved overtakelse, vil avtalen bli kansellert. For fullstendig informasjon om dekning og vilkår, se help.no.



9 av 10

boligselgere kjøper
boligselgerforsikring

Boligselgerforsikring

- så du kan føle deg trygg

Undersøkelser viser at én av fem boligkjøpere reklamerer etter kjøp av brukt bolig. I mange tilfeller skyldes det feil eller mangler som først blir oppdaget etter overtakelsen. Selger du uten boligselgerforsikring risikerer du å bli holdt økonomisk ansvarlig. Det kan føre til krav om prisavslag, erstatning eller i verste fall heving av kjøpet.

Med boligselgerforsikring kan du senke skuldrene når salget er gjennomført. Kommer det krav eller klager, er det vi i Fremtind som håndterer saken for deg og som kan utbetale erstatning til kjøper.

Hvorfor boligselgerforsikring?


- gjelder fra budaksept og inntil fem år etter overtakelse
- gjelder skjulte feil og mangler som kjøperen ikke kunne forvente
- dekker krav om prisavslag, erstatning eller heving opptil boligens salgssum, maks 14 millioner kroner
- gir deg profesjonell hjelp fra erfarne advokater og jurister i Fremtind

Prisoversikt

Boligtype/Eierform	Beskrivelse	Pris	Minimumspris	Maksimalpris
Andels- og aksjeboliger	Alle typer andels-/aksjebolig inkl. enebolig og hytte/fritidsbolig.	2,5 ‰	4 200 kr	31 000 kr
Selveierleilighet, eierseksjon og fritidsleilighet Tomannsbolig/ flermannsbolig/ rekkehus	Alle typer seksjonsbolig <i>unntatt</i> enebolig	4,3 ‰	6 500 kr	37 000 kr
Enebolig Tomannsbolig/ flermannsbolig/ rekkehus	Alle typer boliger med eget gnr./bnr <i>inkl.</i> enebolig med snr.	5,6 ‰	12 000 kr	62 000 kr
Hytte	Alle typer hytte (frittliggende og knyttet sammen i rekke) med gnr./bnr./snr./f.nr.	6,2 ‰	9 600 kr	62 000 kr
Tomt	Alle typer tomt	5,6 ‰	10 000 kr	62 000 kr

Fremtind

www.fremtind.no



Et hjem er mer verdt enn et hus, og et hus er mer enn bare vegger.

Det er et sted for å skape gode minner
preget av trivsel, omsorg og trygghet.

For oss som jobber med folks hjem hver
eneste dag, er det naturlig å engasjere oss
sammen med SOS-barnebyer for å gi flere
barn et trygt og godt hjem.

For hvert hjem vi formidler, gir vi derfor
100 kroner til SOS-barnebyers arbeid.

aktiv. +  **SOS
BARNEBYER**

Forbrukerinformasjon om budgivning



Sist oppdatert med virkning fra 1. juli 2025, i forbindelse med ikrafttredelse av endringer i eiendomsmeglingsloven.

Informasjonen er utarbeidet av Forbrukerrådet, Advokatforeningen ved Lovutvalget for eiendomsmegling, Eiendom Norge og Norges Eiendomsmeglerforbund, på grunnlag av bl.a. eiendomsmeglingsloven § 6-8.

Nedenfor gis en oversikt over de retningslinjer som anbefales ved budgivning på eiendommen. Avslutningsvis gis også en kort oversikt over de viktigste rettsreglene tilknyttet budgivning.

Før det legges inn bud på eiendommen oppfordres budgiver til å sette seg inn i all relevant informasjon om eiendommen, herunder salgsoppgave og tilstandsrapport.

GJENNOMFØRING AV BUDGIVNING:

1. Alle bud skal inngis skriftlig til megler, som formidler disse videre til selger. Med skriftlige bud menes også elektroniske meldinger som e-post og SMS når informasjonen i disse er tilgjengelig også for ettertiden. Kravet til skriftlighet gjelder også budforhøyelser, og motbud (bud fra selger), aksept eller avslag fra selger. Før formidling av bud til selger skal megler innhente gyldig legitimasjon og signatur fra budgiver. Kravet til legitimasjon og signatur er oppfylt for budgivere som benytter e-signatur som f.eks. BankID eller MinID.

2. Et bud bør inneholde eiendommens adresse (eventuelt gnr/bnr), kjøpesum, budgivers kontaktinformasjon, finansieringsplan, akseptfrist, overtakelsesdato og eventuelle forbehold som for eksempel usikker finansiering, salg av nåværende bolig ol. Normalt vil ikke et bud med forbehold bli akseptert før forbeholdet er avklart. Konferer gjerne med megler før bud inngis.

3. Megler skal legge til rette for en forsvarlig avvikling av budrunden. I forbrukerforhold (dvs. der selger er forbruker) skal megleren ikke formidle bud med kortere akseptfrist enn kl. 12.00 første virkedag etter siste annonserte visning. Etter denne fristen bør budgivere ikke sette en kortere akseptfrist enn at megler har mulighet til, så langt det er nødvendig, å orientere selger, budgivere og øvrige interessenter om bud og forbehold. Dersom bud inngis med en frist som åpenbart er for kort til at megleren kan avvikle budrunden på en forsvarlig måte som sikrer selger og interessenter et tilstrekkelig grunnlag

for sine handlingsvalg, vil megler fraråde budgiver å stille slik frist.

4. Megler skal ikke formidle bud med forbehold om at budet eller forbehold i budet skal holdes skjult (hemmelig) for andre budgivere og interessenter.

5. Megleren vil uoppfordret gi sin vurdering av det enkelte bud overfor selger, når budet er gitt innenfor fristene i punkt 3.

6. Megleren skal, så langt det er nødvendig og mulig, holde budgiverne skriftlig orientert om mottatte bud, herunder budets størrelse, forbehold og akseptfrist. Megler skal så snart som mulig bekrefte skriftlig overfor budgivere at budene deres er mottatt. For øvrig vil megler, på forespørsel fra andre, opplyse om aktuelle bud på eiendommen, herunder relevante forbehold.

7. Kopi av budjournal skal gis til kjøper og selger uten ugrunnet opphold etter at handel er kommet i stand. Dersom det er viktig for budgiver å bevare sin anonymitet, bør budet formidles gjennom fullmektig.

8. Etter at handel har kommet i stand, eller dersom en budrunde avsluttes uten at handel er kommet i stand, kan en budgiver kreve kopi av budjournalen i anonymisert form.

VIKTIGE AVTALERETTSLIGE FORHOLD:

1. Det eksisterer ingen angrerett ved salg/kjøp av fast eiendom.

2. Når et bud er inngitt til megler og innholdet i budet er formidlet til selger (slik at selger har fått kunnskap om budet), kan budet ikke kalles tilbake. Budet er da bindende for budgiver frem til akseptfristens utløp, med mindre budet før denne tid avslås av selger eller budgiver får melding om at eiendommen er solgt til en annen. Man bør derfor ikke gi bud på flere eiendommer samtidig dersom man ikke ønsker å kjøpe flere enn en eiendom.

3. Selger står fritt til å forkaste eller akseptere ethvert bud, og er for eksempel ikke forpliktet til å akseptere høyeste bud.

4. Når en aksept av et bud har kommet frem til budgiver innen akseptfristens utløp er det inngått en bindende avtale.

5. Husk at et eventuelt bud fra selger til kjøper (såkalte «motbud»), avtalerettslig er et bindende tilbud som medfører at det foreligger en avtale om salg av eiendommen dersom budet i rett tid aksepteres av kjøper.

For eiendommen:

Adresse: Blomsterstykket 47
1390 VOLLEN**Meglerforetak:** Aktiv Eiendomsmegling
Saksbehandler: Petter Mamen-Lund**Telefon:** 916 14 722
E-post: petter.mamen-lund@aktiv.no**Oppdragsnummer:**

Undertegnede gir herved følgende bud på ovennevnte eiendom:

Kjøpesum: Kr. _____**Beløp med bokstaver:** Kr. _____

+ omkostningert iht. opplysninger i salgsoppgaven

Dette budet er bindende for undertegnede frem til og med den: _____ Kl. _____*Dersom annet ikke er angitt gjelder budet til kl. 15.00 første virkedag etter siste annonserte visning. I forbrukerforhold vil bud med kortere akseptfrist enn til kl. 12.00 første virkedag etter siste annonserte visning ikke bli viderefordlet til selger.***Eventuelle forbehold:** _____

Undertegnede er kjent med at selger står fritt til å godta eller forkaste ethvert bud. Likeledes er undertegnede klar over at budet er bindende for budgiver når det er kommet til selgers kunnskap. Handelen er juridisk bindende for begge parter dersom budet aksepteres innen akseptfristen. Undertegnede er kjent med at budjournalen vil bli forelagt kjøper og selger når handel er sluttet.

Ønsket overtakelsesdato: _____

Budet baseres på opplysninger og salgsvilkår som fremkommer av salgsoppgave datert: _____

Kjøpet vil bli finansiert slik:

Låneinstitusjon: _____ Referanse og tlf nr.: _____

Lånt kapital: _____ Kr.: _____

Egenkapital: _____ Kr.: _____

Totalt: _____ Kr.: _____

Egenkapital består av: Salg av nåværende bolig eller fast eiendom Disponibelt kontantbeløp (bankinnskudd)Jeg gir bud som: Forbruker Ledd i næringsvirksomhet / juridisk person (selskap)Jeg samtykker til bruk av elektronisk kommunikasjon: Ja Nei

Navn: _____

Navn: _____

Fødselsnr. (11 siffer): _____

Fødselsnr. (11 siffer): _____

Adresse: _____

Adresse: _____

Postnr.: _____ Sted: _____

Postnr.: _____ Sted: _____

Tlf.: _____ E-post: _____

Tlf.: _____ E-post: _____

Dato.: _____ Sign: _____

Dato.: _____ Sign: _____

Kopi av legitimasjon

Kopi av legitimasjon

aktiv.
Tar deg videre