

aktiv.

Hønsveien 97C, 1384 ASKER

**Tiltalende & moderne bolig med
gangavstand til Asker sentrum |
Takterrasse | Kveldssol |
Dobbelgarasje med lader | 5 sov**



Daglig leder / Partner/ Eiendomsmegler MNEF

Petter Mamen-Lund

Mobil 916 14 722

E-post petter.mamen-lund@aktiv.no

Aktiv Asker

Bankveien 11, 1373 ASKER. TLF. 66 90 15 00

Nøkkelinformasjon

Prisant.:	Kr 11 800 000,-
Omkostn.:	Kr 296 390,-
Total ink omk.:	Kr 12 096 390,-
Selger:	Henrik Mühlbradt Lina Beyer Strømquist
Salgsobjekt:	Tomannsbolig
Eierform:	Eiet
Byggeår:	2013
BRA-i/BRA Total	158/199 kvm
Tomtstr.:	296.1 kvm
Soverom:	5
Gnr./bnr.	Gnr. 23, bnr. 38 Gnr. 23, bnr. 222
Snr.	2
Oppdragsnr.:	1110260083

Velkommen til ditt nye hjem!

Innbydende og trivelig familiebolig fra 2013, beliggende attraktivt til med flott utsikt og gode solforhold. Vestvendt takterrasse på 21 kvm med flott kveldssol, samt romslig østvendt terrasse på 33 kvm med direkte adkomst til hagen.

Eiendommen ligger barnevennlig og populært til på Høn, i kort avstand til Asker sentrum. Det er gangavstand til Jansløkka barneskole og flere barnehager. Høn stasjon ligger ca. 600 meter unna, og Asker sentrum nås til fots på rundt 20 minutter. Nær marka!

Høydepunkter:

- Vestvendt takterrasse
- Østvendt terrasse
- Dobbeltgarasje med lader
- 5 soverom og 3 bad
- Gangavstand til Asker sentrum
- Balansert ventilasjon og varmpumpe
- 5 min gange til Høn stasjon
- Jansløkka og Solvang skolekrets
- Kort vei til marka og sjøen

Velkommen til visning

Innhold

Nøkkelinformasjon	2
Om eiendommen	4
Tilstandsrapport	50
Egenerklæring	71
Nabolagsprofil	77
Budskjema	185

Om eiendommen

Om boligen

Areal

BRA - i: 158 kvm

BRA - e: 41 kvm

BRA totalt: 199 kvm

TBA: 54 kvm

Bruksareal fordelt på etasje

Underetasje

BRA-i: 39 kvm Bad, entré, vaskerom, kontor og soverom

BRA-e: 37 kvm Bod og garasje

1. etasje

BRA-i: 82 kvm Stue, kjøkken, bad og soverom

2. etasje

BRA-i: 37 kvm Loftstue, 2 soverom og bad

BRA-e: 4 kvm Bod

TBA fordelt på etasje

1. etasje

33 kvm Terrasse- og balkongareal

2. etasje

21 kvm Terrasse- og balkongareal

Takstmannens kommentar til arealoppmåling

Vertikaldelt tomannsbolig

Arealmålingen er utført av takstingeniør Lars Petter Heinegaard. Det er benyttet

håndholdt laseravstandsmåler fra Bosch. Arealer er kontrollmålt i ArchiCad.

Arealoppmåling baserer seg de arealer som er måleverdige ihht målregler og

hensyntar ikke evt. endringer av romdefinisjoner ihht godkjente tegninger.

NB! Ved taksering og omsetning av boliger oppgis arealet uten desimaler. Det benyttes matematiske avrundingsregler.

Arealopplysninger som er basert på fysisk oppmåling etter ferdigstillelse, vil kunne avvike fra arealopplysninger som er basert på byggetegninger. Dersom det ikke er

framlagt byggetegninger for boligen, vil bygningssakkyndig ikke kunne måle opp arealer av hulrom i sjakter o.l. som er skjult, og som dermed ikke er tilgjengelig for oppmåling

I mangel av en veiledning til NS3940 kan det forekomme avvik med areal på bakgrunn av ulike tolkninger av standarden. Oppmålte areaer er ikke kontrollert opp mot godkjente byggemelding/tegninger.

Garasje 32 m2.

Tomtetype

Eiet

Tomtestørrelse

296.1 kvm

Tomtebeskrivelse

Eiendommen ligger i lett- skrånende terreng. Tomten er opparbeidet med asfaltert gårds plass, beplantning, plen, forstøtningsmurer og treterrasse. Lys og åpen beliggenhet med gode solforhold.

Beliggenhet

Eiendommen har flott beliggenhet i et attraktivt og familievennlig villaområde på Høn i Asker. Tilbaketrukket og landlig, samtidig sentralt med kort vei til Asker sentrum. Fra eiendommen er det nærhet til flotte nærområder som kulturlandskapet på Sem og Vestmarka, Hvalstrand, Holmen Fjordhotell og Leangbukta med strand, marina, kyststi, skogstier og skiløyper. Det er kun kort sykkel tur til vakre Sems vannet og kort gangavstand til Asker Sentrum med alle fasiliteter.

Fritid og rekreasjon:

I nærområdet finnes det spennende muligheter for aktiviteter som små og store kan nyte godt av. Det er kort vei til Føyka der det populære fleridrettslaget Asker Skiklubb holder til. Her er det et godt og variert aktivitetstilbud i flere grener, for barn og unge. Kun en sykkel tur fra boligen ligger den nye og moderne Holmen svømmehall og Holmen idrettspark. Parken byr på flere fotballbaner, ishall, fjellhall og tennisanlegg. Innenfor området ligger også lysløype, skileikområde og Tuftepark samt gode turmuligheter. I umiddelbar nærhet til idrettsparken ligger Holmen Svømmehall og Holmenskjæret bade plass med fine bademuligheter, sandvolleyballbaner, ballbinge og minigolfbane. For golf entusiastene ligger Asker golfklubb ca. 10 minutters kjøring fra boligen.

En kort kjøretur fra eiendommen ligger idylliske Hvalstrand bad. Hvalstrand er en hyggelig og barnevennlig sandstrand med stor gresslette, stupetårn, badebrygge, toaletter, molo, restaurant med uteservering og kiosk. I nærområdet er det flere båthavner; blant annet Leangbukta båtforening.

Høn er et flott sted for den aktive familien, med kort vei til både marka og sjøen som kan friste med flotte tur- og rekreasjonsmuligheter. Det er en rekke gang- og sykkelstier i området som tar deg langs sjøen, eller inn mot Vestmarka. Det er flere flotte turmuligheter rundt Semsvannet eller ved Skaugumsåsen. Semsvannet er en populær friluftspørle som ble valgt til Askers tusenårssted ved tusenårsskiftet.

Handel:

Fra boligen er det kort vei til både Holmensenteret og Asker sentrum. Holmensenteret har et bredt og spennende utvalg av butikker og restauranter. Her finner man en rekke servicebedrifter som helsestasjon, seniorsenter, frisør, leger, hudpleie, tannlege, dagligvare, og vinmonopol. Det er også kort vei til Sandvika og populære Sandvika storsenter med alle fasiliteter.

Asker sentrum har et bredt utvalg av servicetilbud og kan by på et moderne og urbant handelssentrum med flott arkitektur, hyggelige gågater og sosiale møteplasser. Asker sentrum har de senere år vært i stor utvikling og blitt en levende småby med flere serveringssteder og spennende butikker. Ellers har Trekanten senter et godt tilbud med sine butikker og ny mathall på 1000kvm som åpnet høsten 25. Senteret har en god balanse mellom kjede- og nisjebutikker, så her er det noe for enhver smak. I Asker sentrum finnes også et blomstrende kunst- og kulturliv med bla. Asker kulturhus som har stor teater/konsertsal, kino, galleri og bibliotek. I løpet av året arrangeres kulturelle aktiviteter for både små og store.

Adkomst

Se kartskisse.

Det vil bli satt opp visningsskilt under visning.

Bebyggelsen

Veletablert boligområde bestående av eneboliger, tomannsboliger og småhus.

Barnehage/Skole/Fritid

Området sokner til Jansløkka barneskole og Solvang ungdomsskole. Det er flere barnehager i området, bl.a. Solgården barnehage, Furuly bhg og Bjørndalen barnehage.

Offentlig kommunikasjon

Boligen ligger pendlervennlig med kun 700 meter til Høn togstasjon. Fra Høn bruker man kun 2 minutter til Asker stasjon og 29 minutter til Nationaltheatret. Det er også kort vei til Asker stasjon som er et knutepunkt når det kommer til buss- og togforbindelser. Fra Asker går det hyppige avganger retning Oslo og Drammen. Til Oslo S bruker man kun 22 minutter med toget fra Asker.

Bygningssakkyndig

Asker Bygg og Eiendom AS

Type rapport

Tilstandsrapport

Byggemåte

Eiendommen er en vertikaldelt tomannsbolig oppført i 2013.

Bygningen er fundamentert med betonggrunnmur av sprøytebetong på vegger mot terreng. Fundamenteringen er ikke vurdert.

Grunnmuren er av betong. Dreneringen og fuktsikringen er fra byggeåret.

Veggkonstruksjonen består av bindingsverk fra byggeåret, med utvendig fasade av liggende og stående bordkledning. Det er synlig luftespalte og musebånd ved nedkant av kledningen.

Takkonstruksjonen er en lukket sperrekonstruksjon. Taktekingen består av betongtakstein med undertak av duk.

Renner, nedløp og beslag er utført i plastbelagt stål.

Etasjeskiller er av trebjelkelag, med støpt gulv mot grunn.

Boligen har malte trevinduer med 3-lags isolerglass, samt takvinduer i loftsetasjen. Hovedytterdøren er malt, og det er en malt balkongdør i tre samt en skyvebalkongdør i malt tre.

Eiendommen har en takterrasse mot vest med underliggende membran og terrassebord av tre. Mot øst er det en terrasse på bakkeplan i tre.

TG2 - Avvik som kan kreve tiltak:

- Etasjeskille/gulv mot grunn

Avvik: Det er målt høydeforskjell på mellom 15-30 mm gjennom hele rommet.

Tilstandsgrad 2 gis med bakgrunn i standardens krav til godkjente måleavvik.

Følgende avvik er målt:

- 1. etg. stue: 20 mm

- Soverom: 18 mm

- Loft > Bad - Overflater vegger og himling

Avvik: Det er sprekk i flis ved dør og riss i fuge. Det er også riss i gipsplate i hjørnet over WC. Årsaken til sprekken i flisen er ukjent. Det registreres også riss i gipsplate på baksiden inn mot loftstuen. Dette kan tyde på at det er punktlast fra taket som har forårsaket dette.

- Loft > Bad - Overflater Gulv

Avvik: Det er påvist at høydeforskjell fra topp slukrist til gulv/synlig topp membran ved dørterskel er mindre enn 25 mm.

Det er observert riss i fugemassen på gulvet. Slike riss kan oppstå som følge av temperatursvingninger, dårlig eller feil fugemasse, bevegelse i underlaget eller for tidlig belastning. Flisfuger kan fornyes, men dette bør utføres av fagperson, da det kan være underliggende membran under flisene.

- 1. Etasje > Bad - Overflater vegger og himling

Avvik: Vindu i våtsone til badekar har tydelige svellinger i utforingen av MDF.

- Underetasje > Bad - Overflater vegger og himling

Avvik: Det er listverk og dørkarm i tre som er montert i våtsone.

Det er observert noe fuktsvelling og avflassing på listverket, noe som indikerer fuktopptak.

- Underetasje > Bad - Overflater Gulv

Avvik: Det er påvist at høydeforskjell fra topp slukrist til gulv/synlig topp membran ved dørterskel er mindre enn 25 mm.

- Underetasje > Vaskerom - Overflater Gulv

Avvik: Det er påvist at høydeforskjell fra topp slukrist til gulv/synlig topp membran ved dørterskel er mindre enn 25 mm.

- 1. Etasje > Kjøkken - Overflater og innredning

Avvik: Det ble ikke påvist lekkasjevarsler på befaringsdagen, noe som er et krav i henhold til TEK10.

- Terrengforhold

Avvik: Det er påvist dårlig fall eller flatt terreng inn mot grunnmur og dermed muligheter for større vannansamlinger.

TG IU - Konstruksjoner som ikke er undersøkt:

- Takkonstruksjon/Loft

- Varmtvannstank

Sammendrag selgers egenerklæring

Boligen ble kjøpt i 2022.

Selger har bodd i boligen de siste 12 månedene.

1. Vet du om det er, eller har vært, feil eller skader på bad/våtrom?

Ja

Beskrivelse: Noe svelling i vinduskarmen på badet i 2. etasje

3. Vet du om det finnes dokumentasjon på hvordan bad/våtrom er bygget opp?

Ja

7. Vet du om det er utført arbeid på garasje eller øvrige tilleggsbygninger, av enten deg eller tidligere eiere?

Ja

Firmanavn: Ufaglært, 2024

Beskrivelse: Oppførte lettvegg på venstre side i garasjen for bedre organisering av kjøretøy, sykler og annet utstyr. Lettveggen kan enkelt rives om man ønsker å ha plass til to biler i garasjen.

23. Vet du om det er gjort arbeid på det elektriske anlegget, enten av deg eller tidligere eiere?

Ja

Firmanavn: Torshov Elektro AS, 2023

Beskrivelse: Installert elbillader av typen DEFA Power i garasjen. Lastbalansering ble også installert.

40. Er det bestilt Norgespris på strøm?

Ja

Beskrivelse: Norgespris er en statlig ordning som gir husholdninger tilbud om strøm til fast pris på 50 øre pr. kilowatttime (prisen gjelder frem til 31. Desember 2026). Ordningen gjelder både boliger og fritidsboliger. Når en bolig med Norgespris bytter eier, vil ny eier fortsatt være bundet til Norgespris ut bindingstiden.

41. Har du andre opplysninger om boligen eller eiendommen, utover det du har svart?

Ja

Beskrivelse: Felles søppelskjul og bod som deles med naboene. I boden finnes det snøfreser og gressklipper som deles mellom naboene. Det er felles ansvar å holde disse tingene i stand.

Innhold

Loft:

BRA-i 37 kvm: Loftstue, 2 soverom og bad

BRA-e 4 kvm: Bod

TBA 21 kvm: Terrasse og balkongareal

1. Etasje:

BRA-i 82 kvm: Stue, kjøkken, bad og soverom

TBA 33 kvm: Terrasse og balkongareal

Underetasje:

BRA-i 39 kvm: Bad, entré, vaskerom, kontor og soverom

BRA-e 37 kvm: Bod og garasje

Standard

Kjøkken:

Kjøkkenet har innredning med lett profilerte fronter og benkeplate i heltre. Det er hvitevarer som kjøleskap, fryseskap, oppvaskmaskin, induksjonstopp, mikrobølgeovn og stekeovn, samt komfyrvakt.

Bad 2. etasje:

Flislagt bad med elektriske varmekabler. Badet er innredet med skuffeseksjon og toppmontert servant, veggmontert toalett samt dusj med glassvegg.

Bad 1. etasje:

Flislagt bad med elektriske varmekabler. Rommet har skuffeinndredning med to toppmonterte servanter på benkeplate i tre, veggmontert toalett, badekar samt dusjnische med fast glassvegg.

Bad underetasje:

Flislagt bad med elektriske varmekabler. Innredet med skuffeseksjon og toppmontert servant, veggmontert toalett samt dusj med glassvegg.

Vaskerom:

Separat vaskerom med elektriske varmekabler. Rommet er utstyrt med veggmontert servant og toalett, samt opplegg for vaskemaskin og tørketrommel.

Innbo og løsøre

Bransjens liste over løsøre og tilbehør legges til grunn for salget dersom ikke annet fremkommer av salgsoppgaven. Listen følger vedlagt salgsoppgaven. Det er full avtalefrihet om hva som skal følge med bolig og fritidsbolig ved salg. Hvis hvitevarer og/eller annet teknisk utstyr medfølger, gis det ingen garantier i forhold til tilstand, funksjonalitet og levetid på disse.

Hvitevarer

Kun integrerte hvitevarer medfølger handelen.

Moderniseringer og påkostninger

Oppført lettvegg i garasjen i 2024.

Montert elbil-lader i garasjen i 2023.

Parkering

Parkering i garasje på 32 kvm. Installert elbillader av typen DEFA Power i 2023.

Radonmåling

Det gjøres oppmerksom på utleiers plikt til å radonmåle utleieenheter. Målt årsmiddelverdi skal være under 200 Bq/m³ (becquerel per kubikkmeter) i oppholdsrom. I tillegg skal tiltak for å redusere radonnivået alltid gjennomføres dersom det overstiger 100 Bq/m³.

Diverse

Foretaket og Aktiv-kjeden har flere samarbeidspartnere som tilbyr produkter eller tjenester i forbindelse med gjennomføringen av megleroppdraget:

- I forbindelse med forberedelse av salget, innhenter vi informasjon om eiendommen hovedsakelig fra vår samarbeidspartner Ambita
- Vend Marketplaces, eier av annonseplattformen Finn.no
- Overo leverer oppgjørsskjema og overtakelsesprotokoll. Kundene tilbys ulike leverandører for strøm og alarm avhengig av tilbydere i området. Meglerforetaket mottar betaling for tilleggstjenestene.
- Banker i Eika-alliansen tilbyr finansielle tjenester
- Signicat leverer digitale løsninger for signering av dokumenter
- Vitec Megler, leverer salgsstøttesystemet herunder elektronisk løsning for budgivning

Energi

Oppvarming

Panelovner

Luft-luft varmepumpe

Lukket ildsted i 1.etg

Varmekabler på baderom og i entrè

Informasjon om strømforbruk

Selger har gjort avtale om Norgespris for strøm. Avtalen er bindende, følger eiendommen og løper til og med 31.12.2026. Les mer hos NVE - www.nve.no

Energimerke

C

Informasjon om energiklasse

Alle som skal selge eller leie ut eiendom må som hovedregel energimerke boligen og fremskaffe en energiattest. Unntak gjelder blant annet for frittstående bygninger med bruksareal på mindre enn 50 m². Det er eier som plikter å fremlegge energiattest og eier er selv ansvarlig for at opplysningene er riktige. For ytterligere informasjon se www.enova.no/nb/energimerking/energimerk-din-bolig. Dersom eier har energimerket boligen vil komplett energiattest fås ved henvendelse til megler.

Økonomi

Total prisantydning eksklusiv omkostninger

Kr 11 800 000

Omkostninger kjøper

11 800 000 (Prisantydning)

Omkostninger

295 000 (Dokumentavgift)

300 (Panteattest kjøper)

545 (Tinglysningsgebyr pantedokument)

545 (Tinglysningsgebyr skjøte)

16 900 (Boligkjøperforsikring - fem års varighet (valgfritt))

2 800 (Advokatforsikring for boligeiere - ett års varighet (valgfritt))

296 390 (Omkostninger totalt)

313 290 (med Boligkjøperforsikring - fem års varighet)

316 090 (med Boligkjøperforsikring inkludert ett år med Advokatforsikring for boligeiere)

12 096 390 (Totalpris. inkl. omkostninger)

12 113 290 (Totalpris. inkl. omkostninger (med Boligkjøperforsikring - fem års varighet))

12 116 090 (Totalpris. inkl. omkostninger (med Boligkjøperforsikring inkludert ett år med Advokatforsikring for boligeiere))

Regnestykket forutsetter at det kun tinglyses ett pantedokument og at eiendommen selges til prisantydning. Det tas forbehold om endringer i offentlige avgifter/gebyrer.

Kommunale avgifter

Kr 30 651 for år 2025

Informasjon om kommunale avgifter

De kommunale avgiftene omfatter vann- og avløpsgebyr, renovasjonsgebyr samt feie- og tilsynsavgift. Det gjøres oppmerksom på at det kan forekomme variasjon i avgiftene som følge av forbruk og eventuelle kommunale endringer av gebyr/avgift

Informasjon om eiendomsskatt

Det er ikke eiendomsskatt i Asker kommune per salgsoppgavedato.

Formuesverdi primærbolig

Kr 2 310 721 for år 2024

Formuesverdi sekundærbolig

Kr 9 242 884 for år 2024

Informasjon om formuesverdi

Stortinget har vedtatt en ny modell for beregning av formuesverdi for bolig. Den nye utregningsmodellen beregner boligverdier basert på grunnkretser i stedet for kommuner, og skal benyttes fra og med inntektsåret 2026.

Det kan medføre at markedsverdien settes høyere eller lavere enn tidligere, og innebærer at både selger og megler kan benytte tall som ikke nødvendigvis er oppdaterte på tidspunktet for utarbeidelse av salgsoppgaven. Det tas derfor forbehold om at formuesverdien kan bli endret og eventuelt øke ved endelig fastsettelse i skatteåret.

For primærbolig utgjør formuesverdien 25 prosent av beregnet markedsverdi opptil 10 millioner, og deretter 70 prosent av den delen som overstiger dette beløpet.

For sekundærbolig utgjør formuesverdien 100 prosent av beregnet markedsverdi.

Ytterligere informasjon finnes på skatteetaten.no.

Kjøper bærer risikoen for eventuell skatteøkning.

Andre utgifter

Utover det som er nevnt under punktet «kommunale avgifter» og "velforening", påløper kostnader til for eksempel strøm, fyring/brensel, forsikring, innvendig/utvendig vedlikehold og abonnement til tv og internett.

Årlig velforeningsavgift

Kr 300

Velforening

Avgift til Hønsveien Vel.

Felles søppelskjul og bod som deles med naboene. I boden finnes det snøfreser og gressklipper som deles mellom naboene. Det er felles ansvar å holde disse tingene i stand.

Tilbud om lånefinansiering

Aktiv EiendomsMegling samarbeider med sparebankene i Eika Alliansen om formidling av finansielle tjenester. Ta gjerne kontakt med megler for formidling av et uforpliktende tilbud om finansiering. Meglerforetaket kan motta provisjon ved formidling av

finansielle tjenester.

Offentlige forhold

Eiendommens betegnelse

Gårdsnummer 23, bruksnummer 38, seksjonsnummer 2 i Asker kommune. Gårdsnummer 23, bruksnummer 222 i Asker kommune.

Tinglyste heftelser og rettigheter

På eiendommen er det tinglyst følgende heftelser og rettigheter som følger eiendommens matrikkel ved overskjøting til ny hjemmelshaver:

3203/23/38/2:

06.07.1963 - Dokumentnr: 3213 - Best. om vann/kloakkledn.

Overført fra: Knr:3203 Gnr:23 Bnr:38

Gjelder denne registerenheten med flere

11.11.2011 - Dokumentnr: 935386 - Best. om vann/kloakkledn.

Rettighetshaver: Knr:3203 Gnr:23 Bnr:32

Rettighetshaver: Knr:3203 Gnr:23 Bnr:178

Rettighetshaver: Knr:3203 Gnr:23 Bnr:183

Gjelder også senere utskilte parseller.

Kan ikke slettes uten samtykke fra kommunen

Overført fra: Knr:3203 Gnr:23 Bnr:38

Gjelder denne registerenheten med flere

11.11.2013 - Dokumentnr: 972125 - Seksjonering

Opprettet seksjoner:

Snr: 2

Formål: Bolig

Tilleggsdel: Bygning og grunn

Sameiebrøk: 186/304

01.01.2020 - Dokumentnr: 1355601 - Omnummerering ved kommuneendring

Tidligere: Knr:0220 Gnr:23 Bnr:38 Snr:2

01.01.2024 - Dokumentnr: 65240 - Omnummerering ved kommuneendring

Tidligere: Knr:3025 Gnr:23 Bnr:38 Snr:2

06.07.1963 - Dokumentnr: 3213 - Best. om vann/kloakkledn.

Overført fra: Knr:3203 Gnr:23 Bnr:38

Gjelder denne registerenheten med flere

11.11.2011 - Dokumentnr: 935386 - Best. om vann/kloakkledn.

Rettighetshaver: Knr:3203 Gnr:23 Bnr:32
Rettighetshaver: Knr:3203 Gnr:23 Bnr:178
Rettighetshaver: Knr:3203 Gnr:23 Bnr:183
Gjelder også senere utskilte parseller.
Kan ikke slettes uten samtykke fra kommunen
Overført fra: Knr:3203 Gnr:23 Bnr:38
Gjelder denne registerenheten med flere

11.11.2013 - Dokumentnr: 972125 - Seksjonering
Opprettet seksjoner:
Snr: 2
Formål: Bolig
Tilleggsdel: Bygning og grunn
Sameiebrøk: 186/304

01.01.2020 - Dokumentnr: 1355601 - Omnummerering ved kommuneendring
Tidligere: Knr:0220 Gnr:23 Bnr:38 Snr:2

01.01.2024 - Dokumentnr: 65240 - Omnummerering ved kommuneendring
Tidligere: Knr:3025 Gnr:23 Bnr:38 Snr:2

3203/23/222:
06.07.1963 - Dokumentnr: 3213 - Best. om vann/kloakkledn.
Overført fra: Knr:3203 Gnr:23 Bnr:38
Gjelder denne registerenheten med flere

11.11.2011 - Dokumentnr: 935386 - Best. om vann/kloakkledn.
Rettighetshaver: Knr:3203 Gnr:23 Bnr:32
Rettighetshaver: Knr:3203 Gnr:23 Bnr:178
Rettighetshaver: Knr:3203 Gnr:23 Bnr:183
Gjelder også senere utskilte parseller.
Kan ikke slettes uten samtykke fra kommunen
Overført fra: Knr:3203 Gnr:23 Bnr:38
Gjelder denne registerenheten med flere

11.11.2013 - Dokumentnr: 972125 - Seksjonering
Opprettet seksjoner:
Snr: 2
Formål: Bolig
Tilleggsdel: Bygning og grunn
Sameiebrøk: 186/304

01.01.2020 - Dokumentnr: 1355601 - Omnummerering ved kommuneendring
Tidligere: Knr:0220 Gnr:23 Bnr:38 Snr:2

01.01.2024 - Dokumentnr: 65240 - Omnummerering ved kommuneendring
Tidligere: Knr:3025 Gnr:23 Bnr:38 Snr:2

06.07.1963 - Dokumentnr: 3213 - Best. om vann/kloakkledn.
Overført fra: Knr:3203 Gnr:23 Bnr:38
Gjelder denne registerenheten med flere

11.11.2011 - Dokumentnr: 935386 - Best. om vann/kloakkledn.
Rettighetshaver: Knr:3203 Gnr:23 Bnr:32
Rettighetshaver: Knr:3203 Gnr:23 Bnr:178
Rettighetshaver: Knr:3203 Gnr:23 Bnr:183
Gjelder også senere utskilte parseller.
Kan ikke slettes uten samtykke fra kommunen
Overført fra: Knr:3203 Gnr:23 Bnr:38
Gjelder denne registerenheten med flere

11.11.2013 - Dokumentnr: 972125 - Seksjonering
Opprettet seksjoner:
Snr: 2
Formål: Bolig
Tilleggsdel: Bygning og grunn
Sameiebrøk: 186/304

01.01.2020 - Dokumentnr: 1355601 - Omnummerering ved kommuneendring
Tidligere: Knr:0220 Gnr:23 Bnr:38 Snr:2

01.01.2024 - Dokumentnr: 65240 - Omnummerering ved kommuneendring
Tidligere: Knr:3025 Gnr:23 Bnr:38 Snr:2

Ferdigattest/brukstillatelse

Det foreligger ferdigattest som omhandler Nybygg enebolig med sekundærleilighet - Hønsveien 97B og C.

Seksjoneringstegninger stemmer med dagens bruk. Tilsendte tegninger fra kommunen har avvik fra dagens bruk.

Ferdigattest/brukstillatelse datert

21.10.2014.

Vei, vann og avløp

Eiendommen har adkomst fra offentlig vei, via privat stikkvei og er tilknyttet offentlig vann og avløp via private stikkledninger.

Regulerings- og arealplaner

Det pågår utbygging på Landås.

Kommuneplaner

Besøk kommunens hjemmeside for mer informasjon.

Id 2020100

Navn Kommuneplan for Asker 2023 - 2035

Plantype Kommuneplanens arealdel

Status Endelig vedtatt arealplan

Ikrafttredelse 13.06.2023

Bestemmelser - https://www.arealplaner.no/3203/dokumenter/15388/2020100_Bestemmelser_oppdatert_06_05_2025.pdf

Delareal 663 m2

BestemmelseOmrådenavn#8 Nullvekst nord

KPBestemmelseHjemmel byggegrenser, utbyggingsvolum og funksjonskrav

Delareal 14 m2

KPAngittHensyn Bevaring naturmiljø

KPHensynsonenavnH560_2

Delareal 663 m2

ArealbrukBoligbebyggelse,Nåværende

Delareal 663 m2

BestemmelseOmrådenavn#7 Prio. vekstområde

KPBestemmelseHjemmel byggegrenser, utbyggingsvolum og funksjonskrav

Kommuneplaner under arbeid

Besøk kommunens hjemmeside for mer informasjon.

Id 2020100

Navn Kommuneplan for Asker 2023 - 2035

Status Endelig vedtatt arealplan

Plantype Kommuneplanens arealdel

Reguleringsplaner

Besøk kommunens hjemmeside for mer informasjon.

Id 022046C

Navn Hønskollen

Plantype Eldre reguleringsplan

Status Endelig vedtatt arealplan

Ikrafttredelse 11.03.1981

Bestemmelser - https://www.arealplaner.no/3203/dokumenter/37/46C_bestemmelser.pdf

Delareal 663 m2

Formål Frittliggende småhusbebyggelse

Legalpant

Kommunen har legalpant i eiendommen for forfalte krav på eiendomsskatt og kommunale avgifter/gebyrer.

Kontraktsgrunnlag

Kjøpsbetingelser

Eiendommen skal overleveres til kjøper i tråd med det som er avtalt. Det er viktig at kjøper setter seg grundig inn i alle salgsdokumentene, herunder salgsoppgave, tilstandsrapport og selgers egenerklæring. Kjøper anses kjent med forhold som er tydelig beskrevet i salgsdokumentene. Forhold som er beskrevet i salgsdokumentene kan ikke påberopes som mangler. Dette gjelder uavhengig av om kjøper har lest dokumentene. Alle interessenter oppfordres til å undersøke eiendommen nøye, gjerne sammen med fagkyndig, før bud inngis. Kjøper som velger å kjøpe usett, kan som hovedregel ikke gjøre gjeldende som mangel noe kjøper burde blitt kjent med ved undersøkelse av eiendommen, eller som er tydelig beskrevet i salgsdokumentene. Hvis noe trenger avklaring, anbefaler vi at kjøper rådfører seg med eiendomsmegler eller en fagkyndig før det legges inn bud.

Kjøper har krav på at eiendommen er i henhold til avtalen. Hvis det ikke er avtalt noe særskilt, kan eiendommen ha en mangel dersom den ikke er slik kjøper må kunne forvente ut ifra blant annet boligens alder, type og synlige tilstand. Det samme gjelder hvis det er holdt tilbake eller gitt uriktige opplysninger om eiendommen som ikke er rettet i tide på en tydelig måte, og man må gå ut fra at opplysningen har virket inn på avtalen. En bolig som har blitt brukt i en viss tid, har vanligvis blitt utsatt for slitasje, og skader kan ha oppstått. Slik bruksslitasje må kjøper regne med, og det kan avdekkes enkelte forhold etter overtakelse som gjør utbedringer nødvendig. Normal slitasje og skader som trenger utbedring, er innenfor hva kjøper må forvente, og vil ikke utgjøre en mangel.

Boligen kan også ha en mangel hvis opplyst areal avviker fra faktisk størrelse. Avviket må være minst 2 prosent, og minst 1 kvadratmeter. Det er likevel ikke en mangel dersom selger godtgjør at kjøperen ikke la vekt på opplysningen, jf. avhendingsloven § 3-3 (2).

Ved beregning av et eventuelt prisavslag eller erstatning, må kjøper selv dekke tap/kostnader opp til et beløp på kr 10 000 (egenandel). Egenandel kommer først på tale når det er konstatert mangel ved eiendommen.

Hvis kjøper ikke er forbruker, selges eiendommen "som den er", og selgers ansvar er da begrenset, jf. avhl. § 3-9, første ledd 2. pkt. Avhl. § 3-3 (2) fravikes, og hvorvidt et innendørs arealavvik karakteriseres som en mangel vurderes etter avhl. § 3-8.

Informasjon om kjøpers undersøkelsesplikt, herunder oppfordringen om å undersøke eiendommen nøye, gjelder også for kjøpere som ikke anses som forbrukere. Med forbrukerkjøp menes kjøp av eiendom når kjøperen er en fysisk person som ikke

hovedsakelig handler som ledd i næringsvirksomhet.

Overtakelse

Overtakelse etter nærmere avtale med selger.

Dersom annet ikke avtales, sendes skjøte/hjemmelsdokument for tinglysing i etterkant av overtakelse.

Budgivning

Budgivning i forbrukerforhold

Budgivere oppfordres til å legge inn bud elektronisk. Dette gjøres på eiendommens hjemmeside på aktiv.no, ved å bruke «Gi bud»-knappen. Ved elektronisk budgivning, samtykker budgiver til elektronisk kommunikasjon. Eiendomsmegler skal legge til rette for en forsvarlig avvikling av budrunden og kan ikke videreformidle bud med en kortere akseptfrist enn kl. 12.00 første virkedag etter siste annonserte visning. Etter klokken 11:30 anbefaler vi akseptfrist på minimum 30 minutter. Bud bør legges inn i god tid før konkurrerende buds akseptfrist utløper. Megler kan ikke formidle bud med forbehold om at budet, eller forbehold i budet (hemmelige bud/hemmelige forbehold), skal holdes skjult for andre budgivere og interessenter.

For øvrig henvises til forbrukerinformasjon om budgivning i salgsoppgaven. Oppdragsgiver er oppfordret til å ikke ta imot bud direkte fra budgiver, men å henvise budgiver videre til megler. Som kjøper vil du få forelagt kopi av budjournal. Alle bud vil bli gjort kjent for kjøper og selger i handelen. Øvrige budgivere kan be om å få en kopi av budjournal i anonymisert form.

Budgivning utenfor forbrukerforhold

Budgivere oppfordres til å legge inn bud elektronisk. Dette gjøres på eiendommens hjemmeside på aktiv.no, ved å bruke «Gi bud»-knappen. Ved elektronisk budgivning, samtykker budgiver til elektronisk kommunikasjon. Det anbefales at hvert bud har en akseptfrist som muliggjør en forsvarlig avvikling av budrunden. Vi anbefaler minimum 30 minutter akseptfrist. Oppdragsgiver er oppfordret til å ikke ta imot bud direkte fra budgiver, men å henvise budgiver videre til megler. Megler kan ikke formidle bud med forbehold om at budet, eller forbehold i budet (hemmelige bud/hemmelige forbehold), skal holdes skjult for andre budgivere og interessenter.

Opplysningene i salgsoppgaven er godkjent av selger. Alle interessenter oppfordres imidlertid til grundig besiktigelse av eiendommen, gjerne sammen med fagmann før bud inngis.

Etter aksept av bud, vil eiendommens salgssum bli meddelt de som ev. måtte etterspørre denne. Eiendommens salgssum vil bli offentlig tilgjengelig ved overføring

av hjemmel.

Betalingsbetingelser

Med mindre annet er avtalt forutsettes det at kjøpesum inkludert omkostninger er innbetalt og disponibelt på meglerforetakets klientkonto innen overtakelse. Kjøpesummen skal innbetales fra norsk finansinstitusjon og/eller fra kjøpers egen konto i norsk finansinstitusjon.

Hvitvaskingsreglene

Megler har plikt til å gjennomføre kundetiltak. Hvis kjøper ikke bidrar til at megler får gjennomført kundetiltak og dette fører til at transaksjonen ikke kan gjennomføres eller blir forsinket, misligholder kjøper avtalen. Etter 30 dager er misligholdet vesentlig. Dette gir selger rett til å heve og gjennomføre deknings salg for kjøpers regning.

Personopplysninger

Personopplysninger blir behandlet i samsvar med personopplysningsloven.

Boligselgerforsikring

Selger har tegnet boligselgerforsikring som dekker selgers ansvar etter avhendingsloven begrenset oppad til 14 millioner kroner. I den forbindelse har selger utarbeidet en egenerklæring som kjøper bør gjøre seg kjent med før budgivning.

Boligkjøperforsikring

Vedlagt i salgsoppgaven følger informasjon om Boligkjøperforsikring og Advokatforsikring for boligeiere fra HELP Forsikring AS. Boligkjøperforsikring er en rettshjelpsfor sikring som gir trygghet og profesjonell juridisk hjelp dersom det oppdages uventede feil eller mangler ved boligen de neste fem årene. Boligkjøperforsikring + Advokatforsikring for boligeiere har samme dekning som boligkjøperforsikring, med tillegg av fullverdig advokathjelp på viktige rettsområder i privatlivet. Les mer om begge forsikringene i vedlagt materiell eller på help.no. Det gjøres oppmerksom på at boligkjøperforsikring kun kan tegnes av forbruker. Meglerforetaket mottar kr 5 600/5 600/5 900 i kostnadsgodtgjørelse, avhengig av boligtype, samt et tillegg på kr 1 000 ved salg av Advokatforsikring for boligeiere.

Meglernes vederlag

Det er avtalt provisjonsbasert vederlag tilsvarende 0,75% av kjøpesum for gjennomføring av salgsoppdraget. I tillegg er det avtalt at oppdragsgiver skal dekke:

- 3 900 Betalingsutsettelse av provisjon og utlegg til overtagelse
- 5 900 Kommunale opplysninger
- 24 900 Markedspakke finn stor annonse, Retargeting Realforce, Ukens bolig finn,
- 7 500 Oppgjørsvederlag
- 19 900 Tilretteleggingsgebyr
- 3 500 Visninger/overtakelse per stk.
- 545 Tinglysningsgebyr pantedokument med urådighet

Dersom handel ikke kommer i stand eller oppdraget sies opp, har megler krav et rimelig vederlag stort kr Mangler data for utført arbeid.

Ansvarlig megler

Petter Mamen-Lund
Daglig leder / Partner/ Eiendomsmegler MNEF
petter.mamen-lund@aktiv.no
Tlf: 916 14 722

Ansvarlig megler bistås av

Petter Mamen-Lund
Daglig leder / Partner/ Eiendomsmegler MNEF
petter.mamen-lund@aktiv.no
Tlf: 916 14 722

Oppdragstaker

Mamen-Lund, Engh, Salvesen & Partners AS, organisasjonsnummer 990997810
Bankveien 11, 1383 ASKER

Salgsoppgavedato

15.05.2026































































Vedlegg

Tilstandsrapport

-  Vertikaldelt tomannsbolig
-  Hønsveien 97C , 1384 ASKER
-  ASKER kommune
-  # gnr. 23, bnr. 38, snr. 2

Sum areal alle bygg: BRA: 199 m² BRA-i: 158 m²



Befaringsdato: 06.05.2026

Rapportdato: 12.05.2026

Oppdragsnr.: 22644-1076

PropCloud ref nr: JA7530

Autorisert foretak: ASKER BYGG OG EIENDOM AS



Tilstandsrapporten er gyldig ett år fra rapportdato. Oppstår det skader eller skjer det endringer på eiendommen, bør du som selger be om en oppdatert tilstandsrapport.

Asker Bygg og Eiendom AS



Rapportansvarlig



Geir Randen

askerbyggeiendom@gmail.com

917 42 811

Medlem av



Dette trenger du å vite om tilstandsrapporten



Hva er en tilstandsrapport?

En tilstandsrapport beskriver synlige skader/avvik eller tegn på skader/avvik på boligen. Rapporten fremhever vanligvis ikke positive egenskaper ved boligen.



Hva vurderer en bygningsakkyndig?

Den bygningsakkyndige vurderer boligen ut fra hva man kan forvente av en bygning av samme alder og type. Vurderingen gjøres som regel mot hvordan det var vanlig å bygge og regler som gjaldt da boligen ble oppført (søknadstidspunktet). Forhold som er vanlige for bygningens alder, slik som slitasje etter normal bruk regnes ikke som avvik.



Hva inneholder tilstandsrapporten?

Den bygningsakkyndige undersøker rom og bygningsdeler slik det kommer frem av [Forskrift til avhendingsloven](#). Tilstandsrapporten inneholder bare avvik som den bygningsakkyndige kan se eller kontrollere med enkle hjelpemidler. Det gjøres ikke nærmere undersøkelser slik som åpning av vegger eller andre bygningsdeler. I vegg mot våtrom og rom under terreng kan det borres et hull for å gjøre enkle undersøkelser slik som fuktsøk.

Når du kjøper en brukt bolig

Når du kjøper en brukt bolig, er det viktig å være oppmerksom på at dette ikke kan sammenlignes med å kjøpe en ny bolig. Måten boligen ble bygget på kan være annerledes enn i dag. Bygninger svekkes over tid, og utsettes for slitasje blant annet på grunn av bruk og vær og vind. Mange boliger fornyes helt eller delvis, noen i flere omganger, eller det oppføres tilbygg. Særlig for boliger som er pusset opp eller endret, er det viktig å merke seg at fornyelse av overflater ikke nødvendigvis betyr at bygningsdeler under er forbedret.

Vurdering mot byggeregler

Den bygningsakkyndige vil vurdere boligen mot hvordan det var vanlig å bygge og regler som gjaldt på søknadstidspunktet. Den bygningsakkyndige ser etter avvik som har betydning for og som reduserer boligens funksjon og verdi, og som kommer frem av forskrift til avhendingslova.

Tilstandsrapporten beskriver ikke hele boligen

BYGNINGSSAKKYNDIGE SER FOR EKSEMPEL IKKE PÅ

- vanlig slitasje og normal vedlikeholdstilstand
- bagatellmessige forhold som ikke påvirker bygningens bruk eller verdi vesentlig
- skjulte installasjoner
- installasjoner utenfor bygningen
- full funksjonstesting av el- og VVS-installasjoner
- geologiske forhold og bygningens plassering på grunnen
- bygningens planløsning
- bygningens innredning
- løstørre slik som hvitevarer
- utendørs svømmebasseng og pumpeanlegg
- bygningens estetikk og arkitektur
- bygningens lovlighet (bortsett fra bruksendringer, brannceller og forhold som åpenbart kan påvirke helse, miljø og sikkerhet)
- fellesarealer (med mindre boligeier har vedlikeholdsplikt for fellesarealer og dette er kjent for bygningsakkyndig, eller fellesarealet har en særlig tilknytning til boligen).

© iVerdi 2023

Malen til denne rapporten, inkludert standardtekstene fra Verdi er vernet etter åndsverkloven og kan kun benyttes av av kunder hos iVerdi. For andre aktører er eksemplarframstilling av malen og standardtekster, som utskrift og annen kopiering til bruk som grunnlag for tilsvarende rapporter, bare tillatt når det er hjemlet i lov (kopiering til privat bruk, sitat o.l.) eller avtale med iVerdi ([Hjem-iVerdi](#)).

Utnyttelse i strid med lov eller avtale kan medføre erstatnings- og straffeansvar.

Dette trenger du å vite om tilstandsrapporten

Tilstanden vurderes med ulike tilstandsgrader

Tilstanden gir uttrykk for en gitt forventet tilstand, blant annet vurdert ut fra alder og normal bruk. Ved Tilstandsgrad 0 (TG0) og Tilstandsgrad 1 (TG1) gir den bygningssakkyndige normalt ingen begrunnelse for valg av tilstandsgrad. Grunnen er at bygningen eller bygningsdelen da bare har normal slitasje. Ved skjulte konstruksjoner kan alder alene avgjøre tilstandsgrad. Når bygningssakkyndige anbefaler tiltak, for eksempel utbedringer, må brukeren av rapporten vurdere om tiltakene er nødvendige og lønnsomme.

Når den bygningssakkyndige velger tilstandsgrad, baseres vurderingen på faste kriterier som følger av gjeldende bransjestandard for Teknisk tilstandsanalyse ved omsetning av bolig og Forskrift til avhendingslova.



TILSTANDSGRAD 0, TG0: INGEN AVVIK

Bygningsdelen skal være tilnærmet ny, ikke vise tegn på slitasje og det skal være lagt frem dokumentasjon på faglig god utførelse. Det er ingen merknader til delen.



TILSTANDSGRAD 1, TG1: MINDRE AVVIK

Bygningsdelen skal bare ha normal slitasje, og straktiltak skal ikke anses som nødvendig. Graden kan også brukes når delen er ny, men der dokumentasjon på faglig god utførelse mangler.



TILSTANDSGRAD 2, TG2: VESENTLIGE AVVIK OG MINDRE AVVIK SOM ETTER NS 3600 GIR TG 2

Bygningsdelen skal enten ha feil utførelse, en skade eller symptomer på skade, sterk slitasje eller nedsatt funksjon. Graden gis når bygningsdelen trenger vedlikehold eller tiltak i nær fremtid. Graden skal også brukes når delen er gammel og det er grunn til å varsle om faren for skader på grunn av alderen, eller når det er grunn til å overvåke delen spesielt på grunn av fare for større skader eller følgeskader.



TILSTANDSGRAD 3, TG3: STORE ELLER ALVORLIGE AVVIK

Denne tilstandsgraden brukes ved kraftige tegn på forhold som man må regne med trenger utbedring straks eller innen kort tid. Det er påvist funksjonssvikt eller sammenbrudd.



IKKE UNDERSØKT/IKKE TILGJENGELIG FOR UNDERSØKELSE

Det kan være avvik/skader som ikke er avdekket.

Informasjon om utbedringskostnader

Utbedringskostnadene i rapporten er sjablongmessige anslag basert på observerte forhold som feil, skader eller uregelmessigheter, samt foreslåtte tiltak. Disse anslagene er veiledende, angis i fem intervaller, er basert på generelle erfaringstall, og må ikke forveksles med konkrete pristilbud fra håndverkere eller entreprenører. Faktiske kostnader kan variere betydelig, avhengig av individuelle valg, materialpriser og markedsforhold. For å få en nøyaktig vurdering av utbedringskostnadene anbefales ytterligere undersøkelser og innhenting av flere pristilbud fra kvalifiserte fagfolk. Slike anslag gis for TG3, der dette er mulig.



Tiltak under kr 20 000



Tiltak mellom kr 20 000 – 100 000



Tiltak mellom kr 100 000 – 200 000



Tiltak mellom kr 200 000 – 500 000



Tiltak over kr 500 000

Beskrivelse av eiendommen

Boligen fremstår med normal bruksslitasje, tilstand fremstår som forventet i forhold til alder. Overordnet fremstår boligen i god tilstand.

*Egenerklæring er ikke mottatt ved ferdigstillelse av rapporten. Det kan forekomme avvik mellom rapport og egenerklæring som kan ha en vesentlig betydning. Interessenter må sette seg godt inn i eiers egenerklæringsskjema.

OPPVARMING:

Panelovner

Luft-luft varmepumpe

Lukket ildsted i 1.etg

Varmekabler på baderom og i entrè

Arealer

[Gå til side](#)

Forutsetninger og vedlegg

[Gå til side](#)

Lovlighet

[Gå til side](#)

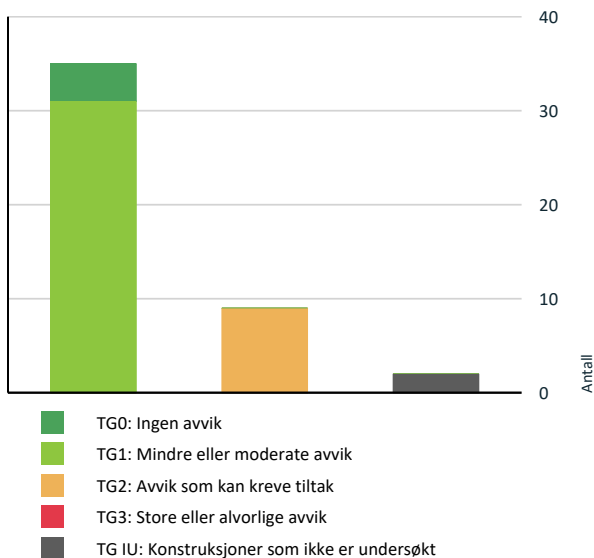
Vertikaldelt tomannsbolig

- Det foreligger ikke tegninger

Rombeskrivelse er utført i forhold til dagens bruk av rommene.

Sammendrag av boligens tilstand

Fordeling av tilstandsgrader



Vil du vite mer om tilstandsgrader? Se side 4.

Spesielt for dette oppdraget/rapporten

Det er oppholdsvar ved befaring. Enkelte rom var fylt med personlige eiendeler. Dette hindrer en del av inspeksjonen da overflater ikke er synlige. Befaringen er utført etter beste evne under de forutsetninger og forhold man møter i boligen. Rapporten må ikke oppfattes som en garanti eller en fullstendig beskrivelse av boligens tilstand. Besiktigelsen baseres på stikkprøveprinsippet og hovedsakelig med visuell observasjoner, men med noe bruk av egnede instrumenter, når det er nevnt for fuktsøk og skjevheter på gulv. Det elektriske anlegget er vurdert ut fra en ikkeautorisert el-fagmann sitt skjønn. Feil og skader som er skjulte/ikke synlige, eller som av andre årsaker er for krevende å oppdage på denne rapportens undersøkelsesnivå, kan derfor likevel kunne forekomme. Det er vesentlig å lese hele rapporten for å få et korrekt inntrykk av det som er kommentert, enkelte avvik og tilstandsgrader er kun ført for å gjøre en oppmerksom på at forventet brukstid er passert eller passerer i nær eller noe nær fremtid, produkters levetid i forhold til forventet brukstid varierer ofte en del og påvirkes av konstruksjon, utførelse, vedlikehold og klimatiske forhold. Påpeker at rapporten vurderer byggetekniske momenter som krever faglig kompetanse og innsikt, selv om enkelte merknader og beskrivelser kan forekomme, er det ikke rapportens hensikt og belyse mindre feil og mangler som det forventes at kjøper selv skal være i stand til å avdekke ved enkle undersøkelser. Estetiske avvik og mindre fagmessige utførelser vil ikke bli kommentert i rapporten dersom dette ikke anses av spesiell byggeteknisk betydning. Flere bygningsdeler kan ikke tilfredsstillende vurderes av takstmann uten at det utføres destruktive tiltak eller fremlegges dokumentasjon, vurdering i slike tilfeller gjøres ofte basert på alder og enkelte observasjoner/undersøkelser ved befaring, det er svært viktig at kjøper søker informasjon, dokumentasjon og kunnskap tilknyttet vurderinger i rapporten som er gjort på begrenset grunnlag/undersøkelse.

Oppsummering av avvik

Vil du vite mer? Se på rommet eller bygningsdelen senere i rapporten.

Vertikaldelt tomannsbolig

TG IU KONSTRUKSJONER SOM IKKE ER UNDERSØKT

! Utvendig > Takkonstruksjon/Loft [Gå til side](#)

! Tekniske installasjoner > Varmtvannstank [Gå til side](#)

TG 2 AVVIK SOM KAN KREVE TILTAK

! Innvendig > Etasjeskille/gulv mot grunn [Gå til side](#)

! Tomteforhold > Terrengforhold [Gå til side](#)

! Våtrom > Loft > Bad > Overflater vegger og himling [Gå til side](#)

Sammendrag av boligens tilstand

! Våtrom > Loft > Bad > Overflater Gulv [Gå til side](#)

! Kjøkken > 1. Etasje > Kjøkken > Overflater og innredning [Gå til side](#)

! Våtrom > 1. Etasje > Bad > Overflater vegger og himling [Gå til side](#)

! Våtrom > Underetasje > Bad > Overflater vegger og himling [Gå til side](#)

! Våtrom > Underetasje > Bad > Overflater Gulv [Gå til side](#)

! Våtrom > Underetasje > Vaskerom > Overflater Gulv [Gå til side](#)

HELSE, MILJØ OG SIKKERHET

Forhold som åpenbart kan medføre fare for helse, miljø og sikkerhet

[Gå til side](#)

Tilstandsrapport

VERTIKALDELT TOMANNSBOLIG

Byggeår
2013

Kommentar
Byggeår er basert på opplysninger i midlertidig brukstillatelse. Ferdigattest datert 21.10.2014

Anvendelse
Bolig

Standard
Normal standard på bygget ut ifra alder/konstruksjon - jamfør beskrivelse under konstruksjoner.

Vedlikehold
Bygget er jevnlig vedlikeholdt. Vær oppmerksom på at det som regel vil være diverse mindre hull i overflater etter bilder/hyller etc, og noe misfarge/skjolder hvor bilder, hyller/ møblelement etc har vært plassert. På gulv vil det som regel være diverse slitasje, og noe misfarge/ riper og lignende hvor møblelement har vært plassert, merker etter husdyr, barn etc. Slike mindre "avvik" er å anse som normalt i en brukt bolig. Forøvrig refereres til punkter i rapporten. (* Slitasje ihht alder er en subjektiv mening, man bør selv vurdere og kontrollere når man er på visning)

UTVENDIG

! TG 1 Takteking

Punktet må sees i sammenheng med Takkonstruksjon/Loft

Beskrivelse
Taktekingen er av betongtakstein med undertak av duk. Taket er besiktiget fra bakkenivå, takterasse og via takvindu. Vurderingen er begrenset av dette, da det ikke er sikkerhetsmessig forsvarlig å bevege seg ut på taket eller observere fra stige. Selv om det ikke er avdekket skader under befaringen, kan det likevel foreligge skader som kun en nærmere undersøkelse på taket vil kunne avdekke. Vær oppmerksom på denne risikoen. En undersøkelse av taket kan utføres av en fagperson under tilstrekkelige sikkerhetsforhold.



! TG 1 Nedløp og beslag

Beskrivelse
Nedløp, renner og beslag er utført i plastbelagt stål.

! TG 1 Veggkonstruksjon

Beskrivelse
Veggene har bindingsverkskonstruksjon fra byggeåret. Fasaden har liggende og stående bordkledning. Det er synlig luftespalte og musebånd ved nedkant av kledningen. Det ble ikke observert spesielle problemer eller vesentlige skjevheter på den synlige delen av konstruksjonen. Selve veggkonstruksjonen ble ikke inspisert, da dette er en lukket konstruksjon. For nærmere inspeksjon kreves destruktive inngrep, noe som ikke ble utført på befaringsdagen.

! TG IU Takkonstruksjon/Loft

Punktet må sees i sammenheng med Takteking

Beskrivelse
Takkonstruksjonen har sperrekonstruksjon og er lukket. Inspeksjon og vurdering har kun vært mulig å utføre fra innsiden av boligen. Ved visuell kontroll fremstod konstruksjonen som stabil på befaringsdagen. Det ble ikke avdekket vesentlige nedbøyninger eller synlige svekkelser ved konstruksjonen.

! TG 1 Vinduer

Beskrivelse
Bygningen har malte trevinduer med 3-lags isolerglass, samt takvinduer i loftsetasjen.

Tilfeldig valgte vinduer er funksjonstestet og funnet i orden. Takvinduer bør ha jevnlig tilsyn, da disse er mer utsatt for lekkasjer enn ordinære vinduer. Det ble ikke avdekket noen avvik med behov for utbedring.

Utskifting/vedlikehold:
Normal tid før kontroll og justering av hengslede vinduer er 2-8 år.
Normal tid før utskifting av trevinduer er 20-60 år.

! TG 1 Dører

Beskrivelse

Tilstandsrapport

Bygningen har malt hovedytterdør, malt balkongdør i tre og skyvebalkongdør i malt tre. Normal funksjon.

! TG 1 Balkonger, terrasser og rom under balkonger

Beskrivelse

1. Takterrasse mot vest med underliggende membran. Tilfarere med terrassebord av tre. Sluket på takterrasse bør renses med jevne mellomrom for sikker avrenning av vann. (Kun inspisert med inspeksjonskamera fra oversiden av terrassebordene.)
2. Terrasse mot øst på bakkeplan i tre.

Terrassebordene har naturlig vær- og bruksslitasje. Terrasser av tre har behov for jevnlig vedlikehold.

INNSENDIG

! TG 1 Overflater

Beskrivelse

Innvendig er det gulv av parkett og fliser i entré/gang. Veggene har malte plater. Innvendige tak har malte plater.

Det observeres enkelte riss i gipsplater i hjørner og overganger. Dette er ganske vanlig i et trehus som har "satt" seg. Utbedring av overflater kan vurderes for et bedre kosmetisk uttrykk.

! TG 2 Etasjeskille/gulv mot grunn

Beskrivelse

Etasjeskiller er av trebjelkelag. Støpt gulv mot grunn. Det er foretatt stikkmålinger av horisontalplanet med laservater hvor man måler høydeforskjell mellom laveste og høyeste punkt i rommet etter gjeldene målereglene.

Følgende målinger er utført:

- U. etg. gang: 8 mm (andre rom ikke mulig å måle grunnet lagring av personlige eiendeler).
- 1. etg. stue: 20 mm, 18 mm på soverom.

I et møblert hjem blir målinger foretatt på tilgjengelige steder. Avvik kan forekomme som ikke blir registrert på befaringsdagen. Selve etasjeskillet er en skjult konstruksjon og lar seg ikke inspisere annet enn visuelt og ved målinger av nedbøyninger o.l.

Vurdering av avvik:

- Det er målt høydeforskjell på mellom 15-30 mm gjennom hele rommet. Tilstandsgrad 2 gis med bakgrunn i standardens krav til godkjente måleavvik.

Følgende avvik er målt:

- 1. etg. stue: 20 mm
- Soverom: 18 mm

Konsekvens/tiltak

- For å få tilstandsgrad 0 eller 1 må høydeforskjeller rettes opp. Det vil imidlertid sjelden være økonomisk rasjonelt som et enkeltstående tiltak i en bolig som dette. Dersom boligen en gang skal renoveres, kan man vurdere slike tiltak.

For å oppnå tilstandsgrad 0 eller 1 må høydeforskjellene rettes opp. Det anbefales å vurdere utbedring dersom det skal legges nytt gulv eller ved større oppussing, da skjevheter kan påvirke møblering og levetid på gulvbelegg. Konsekvensen ved å ikke utbedre er hovedsakelig estetisk og kan gi noe redusert brukervennlighet.

! TG 1 Rom Under Terreng

Punktet må sees i sammenheng med 'Drenering'

Beskrivelse

Veggene har malte plater. Gulv har parkett og fliser. Hulltaking er foretatt i vegg mot terreng under trapp, uten å påvise unormale forhold.



! TG 1 Innvendige trapper

Beskrivelse

Boligen har en lakkert tretrapp i hvitlaseret eik.

! TG 1 Innvendige dører

Beskrivelse

Innvendig har boligen malte 1-speils dører.

VÅTROM

LOFT > BAD

Generell

Beskrivelse

Bygget er oppført av Follo Hus/ Ski bygg. Det er gitt ferdigattest/midlertidig brukstillatelse på boligen som tilsier at alle prosjekterende og utførende aktører har avsluttet sitt arbeid og fulgt de prosedyrer som er pålagt et ansvarlig foretak i følge plan og bygningsloven. Det er en forutsetning at prosedyrer er fulgt og at benyttede produkter er godkjent til formålet.

LOFT > BAD

! TG 2 Overflater vegger og himling

Beskrivelse

Veggene har fliser. Taket er malt. Downlights er installert i himlingen.

Tilstandsrapport

Vurdering av avvik:

- Det er avvik:

Det er sprekke i flis ved dør og riss i fuger. Det er også riss i gipsplate i hjørnet over WC. Årsaken til sprekken i flisen er ukjent. Det registreres også riss i gipsplate på baksiden inn mot loftstuen. Dette kan tyde på at det er punktlast fra taket som har forårsaket dette.

Konsekvens/tiltak

- Tiltak:

Sprekk i flis ved dør og riss i fuger bør utbedres for å hindre videre skadeutvikling og redusere risiko for fuktinntrengning i konstruksjonen.

Riss i gipsplate i hjørnet over WC og på baksiden mot loftstuen bør undersøkes nærmere for å avklare årsak, da dette kan skyldes punktlast fra taket. Manglende utbedring kan føre til ytterligere sprekke-dannelser.



LOFT > BAD

TG 2 Overflater Gulv

Beskrivelse

Gulvet er flislagt. Rommet har elektriske varmekabler. Det er målt fall på gulvet med laser på tilfeldig valgte steder. Vann-/funksjonstest er ikke utført. Det er målt 15 mm høydeforskjell på gulv fra topp flis ved dørterskel til topp slukrist.

Vurdering av avvik:

- Det er påvist at høydeforskjell fra topp slukrist til gulv/synlig topp membran ved dørterskel er mindre enn 25 mm.
- Det er avvik:

Det er observert riss i fugemassen på gulvet. Slike riss kan oppstå som følge av temperatursvingninger, dårlig eller feil fugemasse, bevegelse i underlaget eller for tidlig belastning. Flisfuger kan fornyes, men dette bør utføres av fagperson, da det kan være underliggende membran under flisene.

Konsekvens/tiltak

- Tiltak:

• Til tross for avviket i fall/høydeforskjell til sluk, vil gulvet fortsatt kunne lede vann mot sluket, men med redusert effektivitet. Dette kan potensielt øke risikoen for vannansamling i enkelte områder av badet.

Fuger med riss eller sprekker bør skiftes ut for å hindre vanninntrengning i konstruksjonen, da dette kan føre til fuktskader over tid.

Det bør etableres tilstrekkelig høydeforskjell mellom topp slukrist og dørterskel for å redusere risikoen for at vann vil nå tilstøtende rom ved en eventuell lekkasje. Manglende høydeforskjell kan føre til vannskader på tilstøtende konstruksjoner dersom det oppstår lekkasje.



Riss i fugemasse.



LOFT > BAD

TG 1 Sluk, membran og tettesjikt

Beskrivelse

Det er plastsluk og smøremembran med dokumentert utførelse.

Tilstandsrapport



LOFT > BAD

TG 1 Sanitærutstyr og innredning

Beskrivelse

Rommet har skuffeinneordning med toppmontert servant, veggmontert toalett og dusjvegg i glass.

NB! Fugemasse bak vask bør utbedres.



LOFT > BAD

TG 1 Ventilasjon

Beskrivelse

Det er balansert ventilasjon. Spalte under dør er tilfredsstillende.

LOFT > BAD

TG 0 Tilliggende konstruksjoner våtrom

Beskrivelse

Hulltaking er ikke foretatt da det ikke er fysisk mulig pga tilliggende konstruksjoner. Fuktmåling på overflater er foretatt, men dette er en metode som kan ha avvik da måleinstrumentet kan gi utslag på materialer som leder strøm som f.eks. varmekabler, armeringsjern etc. Det er ingen synlige tegn til skader på tilliggende eller underliggende rom.



1. ETASJE > BAD

Generell

Beskrivelse

Bygget er oppført av Follo Hus/ Ski bygg. Det er gitt ferdigattest/midlertidig brukstillatelse på boligen som tilsier at alle prosjekterende og utførende aktører har avsluttet sitt arbeid og fulgt de prosedyrer som er pålagt et ansvarlig foretak i følge plan og bygningsloven. Det er en forutsetning at prosedyrer er fulgt og at benyttede produkter er godkjent til formålet.

1. ETASJE > BAD

TG 2 Overflater vegger og himling

Beskrivelse

Veggene har fliser. Taket er malt. Det er montert downlights i himlingen.

Vurdering av avvik:

- Det er avvik:

Vindu i våtsone til badekar har tydelige svellinger i utforingen av MDF.

Konsekvens/tiltak

- Tiltak:

Det bør vurderes å bytte ut utforingen med et fuktbestandig materiale og sikre tilstrekkelig tetting rundt vinduet for å hindre videre fuktskader.

Konsekvensen av å ikke utbedre forholdet er økt risiko for råte, soppdannelse og ytterligere skade på konstruksjonen rundt vinduet. Det bør også vurderes en permanent løsning for å beskytte vinduet mot vannsprut.

Tilstandsrapport



1. ETASJE > BAD

TG 1 Overflater Gulv

Beskrivelse

Gulvet er flislagt. Rommet har elektriske varmekabler. Det er målt 40 mm høydeforskjell på gulv fra topp flis ved dørterskel til topp slukrist. Det er målt fall på gulvet med laser på tilfeldige valgte steder. Vann-/funksjonstest er ikke utført.

1. ETASJE > BAD

TG 1 Sluk, membran og tettesjikt

Beskrivelse

Det er slukrenne ved vegg i dusjsone og smøremembran med ukjent utførelse. Membranen ligger skjult i konstruksjonen og kan ikke kontrolleres på samme måte som synlige bygningsdeler. Tilstanden til membranen vurderes etter alder og forventet gjenstående levetid.



1. ETASJE > BAD

TG 1 Sanitærutstyr og innredning

Beskrivelse

Rommet har skuffeinneordning med to toppmonterte servanter på benkeplate av tre, veggmontert toalett, badekar og dusjnisje med fast glassvegg.

1. ETASJE > BAD

TG 1 Ventilasjon

Beskrivelse


Det er balansert ventilasjon. Spalte under dør er tilfredsstillende.

1. ETASJE > BAD

TG 0 Tilliggende konstruksjoner våtrom

Beskrivelse

Hulltaking er foretatt i vegg mot våtsone dusj, uten å påvise unormale forhold.



UNDERETASJE > BAD

Generell

Beskrivelse

Bygget er oppført av Follo Hus/ Ski bygg. Det er gitt ferdigattest/midlertidig brukstillatelse på boligen som tilsier at alle prosjekterende og utførende aktører har avsluttet sitt arbeid og fulgt de prosedyrer som er pålagt et ansvarlig foretak i følge plan og bygningsloven. Det er en forutsetning at prosedyrer er fulgt og at benyttede produkter er godkjent til formålet.

UNDERETASJE > BAD

TG 2 Overflater vegger og himling

Beskrivelse

Veggene har fliser. Taket er malt.

Vurdering av avvik:

- Det er avvik:

Det er listverk og dørkarm i tre som er montert i våtsone.

Det er observert noe fuktsvelling og avflassing på listverket, noe som indikerer fuktopptak.

Konsekvens/tiltak

- Tiltak:

Det bør vurderes å fuktbeskytte listverk og dørkarm i tre som er plassert i våtsone, for å hindre videre fuktopptak og skadeutvikling.

Dersom tiltak ikke gjennomføres, er det økt risiko for ytterligere forringelse av materialene, noe som kan medføre reparasjoner på sikt.

Tilstandsrapport



UNDERETASJE > BAD

! TG 2 Overflater Gulv

Beskrivelse

Gulvet er flislagt, med naturstein i nedslagsfeltet for dusjen. Det er ingen oppkant ved terskelen. Rommet har elektriske varmekabler. Det er målt 12 mm høydeforskjell på gulvet fra dørterskel til topp slukrist. Fall på gulvet er målt med laser på tilfeldig valgte steder. Vann-/funksjonstest er ikke utført.


Vurdering av avvik:

- Det er påvist at høydeforskjell fra topp slukrist til gulv/synlig topp membran ved dørterskel er mindre enn 25 mm.

Konsekvens/tiltak

- Til tross for avviket i fall/høydeforskjell til sluk, vil gulvet fortsatt kunne lede vann mot sluket, men med redusert effektivitet. Dette kan potensielt øke risikoen for vannansamling i enkelte områder av badet.

Det bør etableres tilstrekkelig høydeforskjell mellom topp slukrist og dørterskel for å redusere risikoen for at vann vil nå tilstøtende rom ved en eventuell lekkasje. Manglende høydeforskjell kan føre til vannskader på tilstøtende konstruksjoner dersom det oppstår lekkasje.



UNDERETASJE > BAD

! TG 1 Sluk, membran og tettesjikt

Beskrivelse

Det er plastsluk og smøremembran med dokumentert utførelse.



UNDERETASJE > BAD

! TG 1 Sanitærutstyr og innredning

Beskrivelse

Rommet har skuffeinneordning med toppmontert servant, veggmontert toalett og dusjvegg i glass.

UNDERETASJE > BAD

! TG 1 Ventilasjon

Beskrivelse


Det er balansert ventilasjon. spalte dør 15 mm

UNDERETASJE > BAD

! TG 0 Tilliggende konstruksjoner våtrom

Beskrivelse

Hulltaking er foretatt uten å påvise unormale forhold. Hulltaking er foretatt i entré i vegg mot våtsone.



UNDERETASJE > VASKEROM

Generell

Beskrivelse

Bygget er oppført av Follo Hus/ Ski bygg. Det er gitt ferdigattest/midlertidig brukstillatelse på boligen som tilsier at alle prosjekterende og utførende aktører har avsluttet sitt arbeid og fulgt de prosedyrer som er pålagt et ansvarlig foretak i følge plan og bygningsloven. Det er en forutsetning at prosedyrer er fulgt og at benyttede produkter er godkjent til formålet.

Tilstandsrapport

UNDERETASJE > VASKEROM

! TG 1 Overflater vegger og himling

Beskrivelse

Malt glassfiberstrie på vegg. Taket er malt.

UNDERETASJE > VASKEROM

! TG 2 Overflater Gulv

Beskrivelse

Gulvet er flislagt. Rommet har elektriske varmekabler. Det er målt 20 mm høydeforskjell på gulvet fra dørterskel til topp slukrist. Det er målt fall på gulvet med laser på tilfeldig valgte steder. Vann-/funksjonstest er ikke utført.

Vurdering av avvik:

- Det er påvist at høydeforskjell fra topp slukrist til gulv/synlig topp membran ved dørterskel er mindre enn 25 mm.

Konsekvens/tiltak

Det bør etableres tilstrekkelig høydeforskjell mellom topp slukrist og gulv ved dørterskel for å sikre tilfredsstillende avrenning mot sluk. Manglende høydeforskjell øker risikoen for at vann kan renne ut av våtrommet og forårsake fuktskader på tilstøtende konstruksjoner ved en eventuell lekkasje.

UNDERETASJE > VASKEROM

! TG 1 Sluk, membran og tettesjikt

Beskrivelse

Det er plastsluk og ukjent tettesjikt/membran. Det var ikke mulig å påvise tettesjikt/membran i sluket.



UNDERETASJE > VASKEROM

! TG 1 Sanitærutstyr og innredning

Beskrivelse

Rommet har servant, veggmontert toalett og opplegg for vaskemaskin.

UNDERETASJE > VASKEROM

! TG 1 Ventilasjon

Beskrivelse

Det er balansert ventilasjon. Spalte under dør er tilfredsstillende.

UNDERETASJE > VASKEROM

! TG 0 Tilliggende konstruksjoner våtrom

Beskrivelse

Fuktmåling på overflater er foretatt, men dette er en metode som kan ha avvik da måleinstrumentet kan gi utslag på materialer som leder strøm som f.eks. varmekabler, armeringsjern etc. På et vaskerom er det begrenset bruk av fritt vann.



KJØKKEN

1. ETASJE > KJØKKEN

! TG 2 Overflater og innredning

Beskrivelse

Benkeplaten er av heltre. Kjøkkenet har innredning med lett profilerte fronter. Det er kjøleskap, frysenskap, oppvaskmaskin, induksjonstopp, mikrobølgeovn, stekeovn og komfyrvakt.

Vurdering av avvik:

- Det er påvist andre avvik:

Det ble ikke påvist lekkasjevarsler på befaringsdagen, noe som er et krav i henhold til TEK10.

Konsekvens/tiltak

- Andre tiltak:

Det bør installeres lekkasjevarsler i henhold til gjeldende forskrifter. Manglende lekkasjevarsler øker risikoen for uoppdagede vannlekkasjer, som kan føre til omfattende skader på bygningskonstruksjonen og inventar.

1. ETASJE > KJØKKEN

! TG 1 Avtrekk

Beskrivelse

Det er kjøkkenventilator med avtrekk ut.

TEKNISKE INSTALLASJONER

! TG 1 Vannledninger

Beskrivelse

Tilstandsrapport

Innvendige vannledninger er av plast (rør-i-rør). Det er foretatt besiktigelse i rørskap. Stoppekran ble ikke påvist, men er ifølge eier plassert bak vaskemaskin og tørketrommel.
Det er foretatt en enkel visuell sjekk av innvendige vann- og avløpsinstallasjoner.

! TG I Avløpsrør

Beskrivelse

Det er avløpsrør av plast. Stakeluke er påvist i bod. Avløpet ligger skjult i konstruksjonen og er inspisert med bakgrunn i alder.

! TG I Ventilasjon

Beskrivelse

Boligen har balansert ventilasjon med aggregat plassert i bod.

Det anbefales å bytte filter 1–2 ganger per år. Filteravtaler kan inngås med leverandør for automatisk levering av filter.
Kanalene til ventilasjonsanlegget bør renses minimum hvert 5. år i henhold til anbefaling fra SINTEF. Rens av ventilasjonsanlegget gir bedre innelima, energibesparelse, redusert brannfare og høyere ytelse på ventilasjonsanlegget.

! TG I Varmesentral

Beskrivelse

Det er installert varmepumpe luft-til-luft. Anlegget bør inspiseres og ha jevnlig kontroll utført av fagperson med spesialkompetanse på området

! TG II Varmtvannstank

Beskrivelse

Varmtvannstanken har et volum på ca. 200 liter. Varmtvannsberederen er ikke inspisert da den var plassert bak vaskemaskin og tørketrommel.

Elektrisk anlegg

Dette er en forenklet kontroll begrenset til de spørsmål og undersøkelser som forskrift til avhendingslova (tryggere bolighandel) § 2-18 inneholder. Dette kan ikke sammenlignes med en kontroll utført av offentlig myndighet (Det lokale eltilsyn) eller registrert elektrovirksomhet, og en bygningssakkyndig har verken kompetanse eller lov til å foreta en slik kontroll.

Tilstanden er vurdert ut fra den forenklete og begrensede kontrollen som forskriften inneholder. El-anlegget kan ha feil og mangler som en slik forenklet undersøkelse ikke vil avdekke. Vær derfor oppmerksom på denne risikoen, og søk videre veiledning eller få en fullstendig kontroll utført av registrert elektrovirksomhet.

Beskrivelse

Sikringssskap med automatsikringer plassert i entrè.

1. Foreligger det eltilsynsrapport de siste 5 år, og det er ikke foretatt arbeid på anlegget etter denne, utenom retting av eventuelle avvik i eltilsynsrapport (dvs en el-tilsynsrapport uten avvik)?

Nei

Spørsmål til eier

2. Når ble det elektriske anlegget installert eller sist gang totalt rehabilitert (årstall)? Med totalt rehabilitert menes fullstendig utskiftet anlegg fra inntakssikring og videre.
2013
3. Er alle elektriske arbeider/anlegg i boligen utført av en registrert elektroinstallasjonsvirksomhet?
Ja
4. Er det elektriske anlegget utført eller er det foretatt tilleggsarbeider på det elektriske anlegget etter 1.1.1999?
Ja
Eksisterer det samsvarserklæring?
Ja
Ligger i sikringssskapet
5. Foreligger det kontrollrapport fra offentlig myndighet – Det Lokale Eltilsyn (DLE) eller eventuelt andre tilsvarende kontrollinstanser med avvik som ikke er utbedret eller kontrollen er over 5 år?
Nei
6. Forekommer det ofte at sikringene løses ut?
Nei
7. Har det vært brann, branntilløp eller varmgang (for eksempel termiske skader på deksler, kontaktpunkter eller lignende) i boligens elektriske anlegg?
Nei

Generelt om anlegget

8. Er det tegn til at det har vært termiske skader (tegn på varmgang) på kabler, brytere, downlights, stikkontakter og elektrisk utstyr? Sjekk samtidig tilstanden på elektrisk tilkobling av varmtvannsbereeder, jmfør eget punkt under varmtvannstank
Nei
9. Er der synlig defekter på kabler eller er disse ikke tilstrekkelig festet?
Nei

Inntak og sikringssskap

10. Er det tegn på at kabelinnføringer og hull i inntak og sikringssskap ikke er tette, så langt dette er mulig å sjekke uten å fjerne kapslinger?
Nei
11. Finnes det kursfortegnelse, og er den i samsvar med antall sikringer?
Ja
12. Foreta en helhetsvurdering av det elektriske anlegget, dets alder, allmenne tilstand og fare for liv og helse. Bør det elektriske anlegget ha en utvidet el-kontroll?
Nei

Generell kommentar

Tilstandsrapport

Elektrisk anlegg fremstår i ok tilstand, jeg er ikke fagmann for feltet og anbefaler på generelt grunnlag at elektriker vurderer slike anlegg. -EI-anlegg er kun beskrevet ikke kontrollert. Varmekabler, lamper, lys og andre elektriske komponenter er ikke funksjonstestet. Downlights/lys ikke demontert for kontroll. Avvik kan forekomme.



TOMTEFORHOLD

Byggegrunn

Beskrivelse

Det er ukjent byggegrunn. Det er ikke mulig å påvise byggegrunn uten geotekniske undersøkelser.

TO 1 Fuktsikring og drenering

Punktet må sees i sammenheng 'Rom under terreng'

Beskrivelse

Dreneringen/fuktsikringen er fra 2013.

Det er ikke mulig å påvise grunnmursplast på store deler av grunnmuren på grunn av boligens oppbygging.

Forventet levetid for drenering/fuktsikring er 30 år.

TO 1 Grunnmur og fundamenter

Beskrivelse

Bygningen har betonggrunnmur av sprøytebetong på vegger mot terreng. Fundamenteringen er ikke vurdert da den ligger under bakkenivå og ikke er tilgjengelig for inspeksjon. Grunnmuren er kun visuelt inspisert på det som er synlig på utsiden og innsiden av boligen.

TO 2 Terrengforhold

Beskrivelse

Flatt terreng på øst side.

Vurdering av avvik:

- Det er påvist dårlig fall eller flatt terreng inn mot grunnmur og dermed muligheter for større vannansamlinger.

Konsekvens/tiltak

Det bør utføres terrengjusteringer slik at overflatevann ledes bort fra grunnmuren, for å redusere risikoen for vannansamlinger og påfølgende fuktskader i bygningsmassen.

FORHOLD SOM ÅPENBART KAN MEDFØRE FARE FOR HELSE, MILJØ OG SIKKERHET

Dette punktet inneholder tydelige og lett synlige forhold ved boligen som åpenbart kan påvirke helse, miljø og sikkerhet, og som bygningsfagkyndige har oppdaget. Terskelen for hva som anses som åpenbart er høy, og det utføres ikke undersøkelser med sikte på å avdekke slike forhold. Punktet omfatter ikke skjulte eller ikke-synlige forhold, tekniske vurderinger eller forhold som krever spesialundersøkelser. Forhold vurderes etter byggt teknisk forskrift på befaringstidpunktet. Røykvarslere og håndholdt brannslukningsutstyr vurderes etter gjeldende forskrift om brannforebygging.



Helse, miljø og sikkerhet

Beskrivelse

Bygget er opplyst utført med forskriftsmessig radonsperre, dokumentasjon foreligger



Arealer, byggetegninger og brannceller

Standard gjeldende fra 01.01.2024

Arealmålinger og arealoppsett er basert på Norsk standard 3940:2023 Areal- og volum-beregninger av bygninger. Arealet gjelder for tidspunktet da boligen ble målt

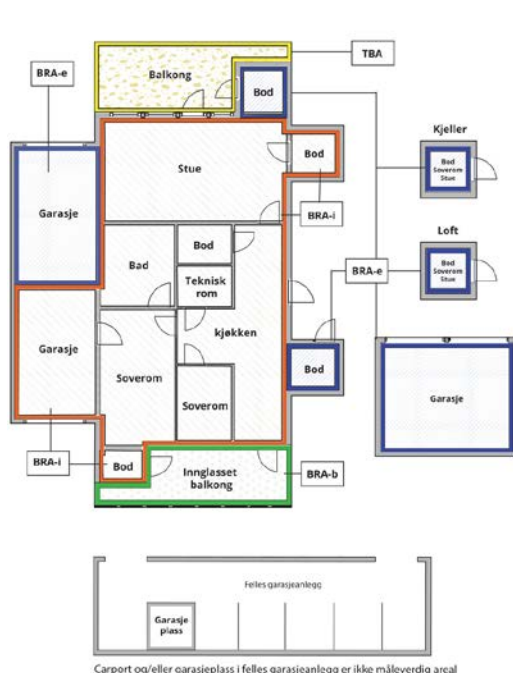
Hva er måleverdig areal?

Arealet i rommet må ha minst 1,90 m fri høyde over gulvet og minst bredde på 0,60 m. Et loft med skråtak vil for eksempel bare få registrert målbart areal der høyden er minst 1,90 m og bredden minst 0,60 m. Rommet må ha en dør eller luke, og gangbart gulv.

Hva er bruksareal?

$$\text{BRA} = \text{BRA-i} + \text{BRA-e} + \text{BRA-b}$$

Bruksarealet for bygningen er bruttoarealet minus arealet som opptas av yttervegger.



Carport og/eller garasje plass i felles garasjeanlegg er ikke måleverdig areal

Internt bruksareal (BRA-i)	Arealet innenfor boenheten(e)
Eksternt bruksareal (BRA-e)	Arealet av alle rom utenfor boenheten(e) og som tilhører denne, slik som for eksempel bod'er
Innglasset balkong mv (BRA-b)	Arealet av innglasset balkong, veranda eller altan når denne er tilknyttet boenheten(e)
Terrasse- og balkongareal (TBA)	Arealet av terrasser, åpne balkonger og åpen altan tilknyttet boenheten(e)
Gulvareal (GUA)	Er sum av BRA (bruksareal) og ALH (areal med lav takhøyde). Areal med lav takhøyde (ALH) er ikke måleverdig areal, som skyldes skråtak og lav himlingshøyde. GUA kan opplyses i markedsføring der det er aktuelt for den konkrete boligen og kun sammen med BRA-i, for eksempel der gulvflaten har en verdi og har funksjon ved møblering og bruk av rommene. Ikke innredet areal som kaldloft, måles og oppgis normalt ikke.

Arealet kan ikke alltid fastsettes nøyaktig

Areal kan være komplisert eller umulig å måle opp nøyaktig fordi det er vanskelig å fastslå tykkelsen på innervegger, skjelheter i og utforming av bygningskonstruksjoner som karnapp, buer og vinkler som ikke er rette, åpne rom over flere etasjer og så videre.

Eiendommens markedsverdi kan ikke baseres på en matematisk beregning basert på antall kvadratmeter opplyst i rapporten. Opplysninger om areal kan altså ikke alene benyttes for å beregne eiendommens verdi.

Den bygningsakkyndige kan avdekke eventuelle bruksendringer og avvik i branncelleinndeling

Den bygningsakkyndige ser på byggetegninger hvis de er tilgjengelige og dette er en del av oppdraget, og vurderer bruken av boligen opp mot tegningene. Hvis den bygningsakkyndige avdekker at en bolig ikke ser ut til å være delt opp i brannceller etter kravene i byggeteknisk forskrift på befaringstidspunktet, skal det opplyses om dette.

Reglene om bruksendring og brannceller kan være kompliserte. Søk videre faglige råd om rapporten ikke gir deg svar. Den bygningsakkyndige kan ikke vurdere og svare på alle spørsmål, og kan heller ikke vite om kommunen kan gi unntak for kravene som gjelder. [Vil du vite mer?](#)

Om brannceller

En branncelle er hele eller avgrensede deler av en bygning hvor en brann fritt kan utvikle seg uten at den kan spre seg til andre bygninger eller andre deler av bygningen i løpet av en fastsatt tid.

Om bruksendring

Bruksendring er å endre bruken av et rom fra en tillatt bruk til en annen. Dette kan kreve søknad og tillatelse, for eksempel hvis du endrer et rom fra bod til soverom eller arbeidsrom, eller hvis du endrer en bolig til to separate boliger.

Rom for varig opphold har krav til takhøyde, romstørrelse, rømningsvei og lysforhold som må være oppfylt. Du kan søke kommunen om unntak for kravene, men kan ikke regne med å få unntak for krav som går på helse og sikkerhet, for eksempel krav til rømningsvei.

Bruksendring som krever godkjenning, og som ikke er søkt bruksendret, er ulovlig. Kommunen kan etter plan- og bygningsloven kapittel 32 forfølge overtredelser. Kommunen kan pålegge deg å avslutte den ulovlige bruken, eventuelt å rette eller tilbakeføre rommet til godkjent bruk.

Arealer

Vertikaldelt tomannsbolig

Etasje	Bruksareal BRA m ²			SUM	Terrasse- og balkongareal (TBA)
	Internt bruksareal (BRA-i)	Eksternt bruksareal (BRA-e)	Innglasset balkong (BRA-b)		
Loft	37	4		41	21
1. Etasje	82			82	33
Underetasje	39	37		76	
SUM	158	41			54
SUM BRA	199				

Romfordeling

Etasje	Internt bruksareal (BRA-i)	Eksternt bruksareal (BRA-e)	Innglasset balkong (BRA-b)
Loft	Loftstue, 2 soverom, bad	Bod	
1. Etasje	Stue, kjøkken, bad, soverom		
Underetasje	Bad, entré, vaskerom, kontor, soverom	Bod, garasje	

Kommentar

Arealmålingen er utført av takstingeniør Lars Petter Heinegaard. Det er benyttet håndholdt laseravstandsmåler fra Bosch. Arealer er kontrollmålt i ArchiCad. Arealoppmåling baserer seg de arealer som er måleverdige ihht målregler og hensyntar ikke evt. endringer av romdefinisjoner ihht godkjente tegninger.

NB! Ved taksering og omsetning av boliger oppgis arealet uten desimaler. Det benyttes matematiske avrundingsregler.

Arealopplysninger som er basert på fysisk oppmåling etter ferdigstillelse, vil kunne avvike fra arealopplysninger som er basert på byggetegninger. Dersom det ikke er framlagt byggetegninger for boligen, vil bygningssakkyndig ikke kunne måle opp arealer av hulrom i sjakter o.l. som er skjult, og som dermed ikke er tilgjengelig for oppmåling

I mangel av en veiledning til NS3940 kan det forekomme avvik med areal på bakgrunn av ulike tolkninger av standarden. Oppmålte areaer er ikke kontrollert opp mot godkjente byggemelding/tegninger.

Garasje 32 m2.

Lovlighet

Byggetegninger

Det foreligger ikke tegninger

Kommentar: Rombeskrivelse er utført i forhold til dagens bruk av rommene.

Nyere håndverkstjenester

Er det ifølge eier utført håndverkstjenester på boligen siste 5 år?

Ja Nei

Befarings - og eiendomsopplysninger

Befaring

Dato	Til stede	Rolle
06.5.2026	Geir Randen	Takstingeniør
	Lars Petter Heinegaard	Takstingeniør

Matrikkeldata

Kommune	gnr.	bnr.	fnr.	snr.	Areal	Kilde	Eieforhold
3203 ASKER	23	38		2	296.1 m ²	BEREGNET AREAL (Ambita)	Ikke relevant

Adresse

Hønsveien 97C

Hjemmelshaver

Mühlbradt Henrik, Strømquist Lina Beyer

Eiendomsopplysninger

Beliggenhet

Vertikaldelt bolig beliggende i Hønsveien. Kort vei til Asker sentrum, barnehager og skoler.

Adkomstvei

Se megleropplysninger

Tilknytning vann

Se megleropplysninger

Tilknytning avløp

Se megleropplysninger

Regulering

Se megleropplysninger

Om tomten

Eiendommen ligger i skrånende terreng. Tomten er opparbeidet med asfaltert grds plass, beplantning, plen, forstøtningsmur og treterrasse.

Tinglyste/andre forhold

Det er ikke opplyst om eller gjort tilkjenne spesielle forhold tilknyttet eiendommen, megler vil normalt fremskaffe grunnbok og annen informasjon av relevans.

Kilder og vedlegg

Dokumenter

Beskrivelse	Dato	Kommentar	Status	Sider	Vedlagt
Ordrebekreftelse	03.05.2026		Fremvist		Nei
Kommunalinformasjon	06.05.2026		Ikke gjennomgått		Nei

Revisjoner

Versjon	Ny versjon	Kommentar
1	12.05.2026	

For gyldighet på rapporten se forside

Tilstandsrapportens avgrensninger

Forutsetninger

Struktur og referansenivå

Rapporten beskriver avvik, det vil si en tilstand som er dårligere enn referansenivået. Positive sider ved boligen, ut over det som kommer frem av tilstandsgradene, blir normalt ikke fremhevet.

Rapporten baserer seg på krav i forskrift til avhendingslova (tryggere bolighandel). For valg av tilstandsgrad blir NS 3600:2018 (teknisk tilstandsanalyse ved omsetning av bolig) lagt til grunn.

Bygningssakkyndig er ikke ansvarlig for tilbakeholdt eller uriktig informasjon, som har betydning for tilstandsvurderingen.

Presiseringer

Anslag på utbedringskostnader er sjablongmessig, og må ikke forveksles med en konkret vurdering eller tilbud fra entreprenør eller håndverker. Anslaget vil også avhenge av personlige preferanser og markedspris på materialer og tjenesteyter.

Tilstandsrapporten gjelder hovedbygget og tilleggsbygninger som den bygningssakkyndige anser at har nær tilknytning til funksjon som bolig.

Avvik er vurdert mot regler som gjaldt da boligen ble oppført, med mindre annet er spesifisert i forskrift til avhendingslova, eller gjeldende versjon av NS 3600.

Hulltaking ved våtrom, i rom under terreng eller andre bygningsdeler, krever eiers samtykke.

Befaring begrenses til visuelle observasjoner av tilgjengelige flater. Den bygningssakkyndige gjør ikke fysiske inngrep for å avdekke avvik, utover det som er beskrevet i forskrift til avhendingslova. Rapporten gir ingen garanti for at det ikke finnes skjulte feil eller mangler.

Flater som er skjult av snø eller på annen måte utilgjengelig, blir ikke kontrollert. Det blir ikke utført funksjonsprøving av bygningsdeler, med mindre dette kommer frem av forskrift til avhendingslova. Hvis det ikke er sikkerhetsmessig forsvarlig, vil ikke bygningssakkyndig undersøke taket fra utsiden.

Boligens tilbehør, hvite- og brunevarer og annet inventar, blir ikke vurdert. Dette gjelder også integrert tilbehør.

Stikkprøvetakninger er tilfeldig utvalgt, og kan innebære kontroll under overflaten med et spisst redskap eller lignende.

Uttrykk og definisjoner

Referansenivå: Kravet til bygningsdelen eller rommet på søknadstidspunktet.

Tilstand: Byggverkets eller bygningsdelens tekniske, funksjonelle eller estetiske status på et gitt tidspunkt.

Symptom: Forhold som gir indikasjon på hvilken tilstand et byggverk eller en bygningsdel befinner seg i. Benyttes ved beskrivelse av avvik og alder.

Skadegjører: I hovedsak råte, sopp og skadedyr.

Fuktsøk: Overflatesøk med egnet søkeutstyr som fuktindikator eller visuelle observasjoner.

Fuktmåling: Måling av fuktinnhold i materiale eller i bakenforliggende konstruksjon ved bruk av egnet måleutstyr, blant annet hammerelektrode

og pigger.

Hulltaking: Boring av hull for inspeksjon og fuktmåling i risikoutsatte konstruksjoner.

Normal slitasjegrad: Forventet slitasje av materiale i overflaten, basert på enkle, visuelle observasjoner. Kan vurderes sammen med bygningsdelens alder.

Areal

Areal fastsettes etter forskrift til avhendingslova og gjeldende versjon av NS 3940 (areal- og volumberegninger av bygninger).

Et rom kan være i strid med teknisk forskrift og mangle godkjenning hos kommunen for den aktuelle bruken, uten at dette får betydning for om arealet måles og oppgis i tilstandsrapporten. Når arealet måles tas det ikke hensyn til om arealet er lovlig oppført eller om bruken er lovlig, bruksendringer, lysforhold eller andre sikkerhetsmangler.

Rom som ligger utenfor boenheten, som eier har påvist eller opplyst at tilhører boenheten, er oppmålt og inkludert i BRA-e. Det er ikke fremvist dokumentasjon på at rommet tilhører boenheten, med mindre dette er angitt særskilt. Rom utenfor boenheten kan omdisponeres av borettslaget/sameiet, og dette kan påvirke boligens BRA-e.

Opplysninger om areal kan ikke alene benyttes for beregning av markedsverdi.

Personvern

Tilstandsrapporten er utarbeidet som en del av Fremtind Forsikring AS sitt takstkonsept. Fremtind Forsikring AS, iVerdi AS, takstforetaket og andre relevante interessenter benytter personopplysninger fra tilstandsrapporten for analyse- og statistikkformål, utvikling og drift av produkter og tjenester i takstbransjen og boligomsetningen. Fremtind Forsikring AS, iVerdi AS og takstforetaket, følger til enhver tid gjeldende personvernlovgivning.



Selgers egenerklæring

Egenerklæringen er boligselgers egen beskrivelse av tilstanden til boligen. Her kan du finne viktige opplysninger som du som kjøper bør vite om før du bestemmer deg for et eventuelt kjøp. Har du spørsmål til egenerklæringen kan du snakke med megleren som står for salget.

Selgere

Henrik Muhlbradt

Lina Beyer Strømquist

Boligen

Hønsveien 97C

1384 Asker

3203-23/38/0/2

- ◆ Boligen ble kjøpt 2022
- ◆ Selger har bodd i boligen de 12 siste månedene
- ◆ Boligselger har kjøpt boligselgerforsikring



Våtrom, tak og fasade

1. Vet du om det er, eller har vært, feil eller skader på bad/våtrom?

♦ Ja

Noe svelling i vinduskarmen på badet i 2. etasje

Er det gjort tiltak, eller er feilen/skaden utbedret?

♦ Nei, ikke som jeg kjenner til

2. Vet du om det er gjort arbeid på bad eller våtrom, enten av deg eller tidligere eiere?

♦ Nei, ikke som jeg kjenner til

3. Vet du om det finnes dokumentasjon på hvordan bad/våtrom er bygget opp?

♦ Ja

4. Vet du om det er, eller har vært, vannlekkasje eller andre typer feil eller skader på tak, yttervegg, vinduer, dører, garasje, tilleggsbygninger eller lignende?

♦ Nei, ikke som jeg kjenner til

5. Vet du om det er utført arbeid på tak, yttervegg, vindu, dører eller annen fasade, enten av deg eller tidligere eiere?

♦ Nei, ikke som jeg kjenner til

6. Vet du om det er, eller har vært, feil eller skader på vinduene, som for eksempel kondens, fuktskader eller vanninntrengning? Eller er noen av vinduene i boligen punktert?

♦ Nei, ikke som jeg kjenner til

7. Vet du om det er utført arbeid på garasje eller øvrige tilleggsbygninger, av enten deg eller tidligere eiere?

♦ Ja

Ufaglært arbeid:

1.

Hvilket år ble jobben fullført?: 2024

Beskrivelse av arbeidet: Oppførte lettvegg på venstre side i garasjen for bedre organisering av kjøretøy, sykler og annet utstyr. Lettveggen kan enkelt rives om man ønsker å ha plass til to biler i garasjen.

8. Vet du om det er, eller har vært, skjevheter eller setningsskader i boligen, støttemur, terrasse eller lignende?

♦ Nei, ikke som jeg kjenner til

Drenering, fukt og lekkasje

9. Vet du om det er, eller har vært, feil eller skader med dreneringen?

♦ Nei, ikke som jeg kjenner til

10. Vet du om det er, eller har vært, fukt, råte eller vanninntrengning i underetasje, kjeller eller krypkjeller?

♦ Nei, ikke som jeg kjenner til



11. Vet du om det er gjort arbeid med drenering, enten av deg eller tidligere eiere?

♦ **Nei, ikke som jeg kjenner til**

12. Vet du om det er, eller har vært, fukt, sopp eller råteskader i boligen/sameiet/borettslaget?

♦ **Nei, ikke som jeg kjenner til**

13. Vet du om det er, eller har vært, skadedyr eller sjenerende insekter på eiendommen eller i boligen?

♦ **Nei, ikke som jeg kjenner til**

Tekniske installasjoner

14. Vet du om det er, eller har vært, feil på vann- eller avløpsanlegg?

♦ **Nei, ikke som jeg kjenner til**

15. Vet du om det er gjort arbeid på vann og avløp, enten av deg eller tidligere eiere?

♦ **Nei, ikke som jeg kjenner til**

16. Vet du om eiendommen har privat vannforsyning, vannbrønn, septiktank, pumpekum, avløpskvern eller lignende?

♦ **Nei, ikke som jeg kjenner til**

17. Vet du om det er, eller har vært, feil eller skader knyttet til sentralfyr, radiator, ventilasjon, varmpumpe, kjøkkenvifte, baderomsvifte eller andre installasjoner?

♦ **Nei, ikke som jeg kjenner til**

18. Vet du om det er gjort arbeid på sentralfyr, radiator, ventilasjon, varmpumpe eller andre installasjoner, enten av deg eller tidligere eiere?

♦ **Nei, ikke som jeg kjenner til**

19. Vet du om det er, eller har vært, feil eller skader knyttet til ildsted eller pipe?

♦ **Nei, ikke som jeg kjenner til**

20. Vet du om det er gjort arbeid på ildsted eller pipe, enten av deg eller tidligere eiere?

♦ **Nei, ikke som jeg kjenner til**

21. Vet du om det finnes oljetank på eiendommen?

♦ **Nei, ikke som jeg kjenner til**

22. Vet du om det er, eller har vært, feil eller skader på det elektriske anlegget?

♦ **Nei, ikke som jeg kjenner til**

23. Vet du om det er gjort arbeid på det elektriske anlegget, enten av deg eller tidligere eiere?

♦ **Ja**

Faglært arbeid:



1.

Hvilket år ble jobben fullført?: 2023

Firmanavn: Torshov Elektro AS

Beskrivelse av arbeidet: Installert elbillader av typen DEFA Power i garasjen. Lastbalansering ble også installert.

Eiendommen og omgivelsene

24. Vet du om bruken av eiendommen eller området rundt kan endres av foreslåtte eller vedtatte reguleringsplaner, nabovarsel, offentlige vedtak eller lignende?

♦ **Nei, ikke som jeg kjenner til**

25. Vet du om det finnes kommunale pålegg, heftelser eller krav knyttet til eiendommen eller boligen?

♦ **Nei, ikke som jeg kjenner til**

26. Vet du om boligen eller eiendommen har blitt endret eller bygget ut etter opprinnelig byggeår, enten av deg eller tidligere eiere?

♦ **Nei, ikke som jeg kjenner til**

27. Vet du om kjelleren eller loftet er innredet etter opprinnelig byggeår, enten av deg eller tidligere eiere?

♦ **Nei, ikke som jeg kjenner til**

28. Vet du om det mangler midlertidige brukstillatelser eller ferdigattester fra kommunen?

♦ **Nei, ikke som jeg kjenner til**

29. Vet du om det har vært flom, ras, skred eller lignende på eiendommen, eller om den ligger i et fareområde?

♦ **Nei, ikke som jeg kjenner til**

30. Har eiendommen utleiedel, for eksempel en leilighet, hybel eller lignende?

♦ **Nei, ikke som jeg kjenner til**

31. Består boligen av flere, selvstendige boenheter?

♦ **Nei, ikke som jeg kjenner til**

32. Vet du om det er gjort radonmåling på eiendommen, enten av deg eller tidligere eiere?

♦ **Nei, ikke som jeg kjenner til**

33. Vet du om det finnes skaderapporter, tilstandsvurderinger, boligsalgsrapporter eller om det er utført målinger for boligen?

♦ **Nei, ikke som jeg kjenner til**

34. Vet du om noe i nabolaget som kan være plagsomt eller ubehagelig for kjøperen?

♦ **Nei, ikke som jeg kjenner til**

35. Vet du om du selv eller sameiet/borettslaget/laget/selskapet er innblandet i uenigheter eller konflikter rundt eiendommen?

♦ **Nei, ikke som jeg kjenner til**



36. Vet du om det finnes planer, vedtak eller forslag som kan føre til økte utgifter, som festeavgift, fellesutgifter, fellesgjeld eller kommunale avgifter?

♦ **Nei, ikke som jeg kjenner til**

Generelt

37. Har boligen garasje eller øvrige tilleggsbygninger?

♦ **Nei, ikke som jeg kjenner til**

38. Vet du om det er gjort arbeid på eiendommen som ikke er nevnt i de andre spørsmålene?

♦ **Nei, ikke som jeg kjenner til**

39. Vet du om det er, eller har vært, feil på tilbehør som følger med eiendommen?

♦ **Nei, ikke som jeg kjenner til**

40. Er det bestilt Norgespris på strøm?

Ja. Norgespris er en statlig ordning som gir husholdninger tilbud om strøm til fast pris på 50 øre pr. kilowatttime (prisen gjelder frem til 31. Desember 2026). Ordningen gjelder både boliger og fritidsboliger. Når en bolig med Norgespris bytter eier, vil ny eier fortsatt være bundet til Norgespris ut bindingstiden. Les mer på Regjeringens nettsider.

41. Har du andre opplysninger om boligen eller eiendommen, utover det du har svart?

♦ **Ja**

Felles søppelskjul og bod som deles med naboene. I boden finnes det snøfreser og gressklipper som deles mellom naboene. Det er felles ansvar å holde disse tingene i stand.



Bolig selges med boligselgerforsikring

Selger har kjøpt Fremtind boligselgerforsikring.

Boligselgerforsikringen dekker mangler som selger er ansvarlig for etter avhendingsloven, med de unntakene som følger av forsikringsvilkårene.

Hvis du oppdager noe du mener kan være en mangel, må du reklamere til Fremtind innen to måneder etter at du oppdaget, eller burde oppdaget, forholdet. Dette gjør du på fremtind.no.

Husk at du som kjøper ikke må begynne å utbedre forholdet før du har fått svar på reklamasjonen. Da kan du som kjøper miste retten til å reklamere over forholdet. Du har likevel en plikt til å begrense en eventuell skade - for eksempel ved å tørke opp vannsøl etter en vannlekkasje og sørge for at lekkasjen stopper.

Nabolagsprofil

Hønsveien 97C - Nabolaget Høn - vurdert av 42 lokalkjente

Nabolaget spesielt anbefalt for

- Familier med barn
- Godt voksne
- Etablerere



Offentlig transport

Høn stasjon Linje L1	8 min 0.7 km
Alexander Langes vei Linje 297	9 min 0.8 km
Oslo S Totalt 24 ulike linjer	25 min 23.2 km
Oslo Gardermoen	56 min

Skoler

Jansløkka skole (1-7 kl.) 412 elever, 20 klasser	12 min 1 km
Hofstad skole (1-7 kl.) 351 elever, 16 klasser	19 min 1.8 km
Asker International School (1-10 kl.) 626 elever, 30 klasser	7 min 2.7 km
Solvang ungdomsskole (8-10 kl.) 301 elever, 19 klasser	22 min 1.9 km
Risenga ungdomsskole (8-10 kl.) 456 elever, 30 klasser	6 min 2.8 km
Asker videregående skole 486 elever	21 min 1.8 km
Bleiker videregående skole 460 elever, 32 klasser	6 min 2.6 km



Opplevd trygghet

Veldig trygt 92/100



Kvalitet på skolene

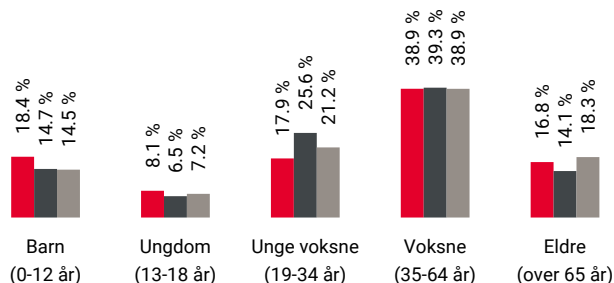
Veldig bra 89/100



Naboskapet

Godt vennskap 74/100

Aldersfordeling



Område	Personer	Husholdninger
Høn	1 188	466
Oslo og omegn	999 185	490 708
Norge	5 425 412	2 654 586

Barnehager

Solgården barnehage (1-5 år) 116 barn	14 min 1.2 km
Leikestua barnehage (1-5 år) 28 barn	18 min 1.7 km
Bjørndalen barnehage (1-5 år) 81 barn	4 min 1.9 km

Dagligvare

Meny Trekanten	16 min
Joker Asker Stasjon PostNord, søndagsåpent	17 min 1.5 km



Innholdet i nabolagsprofilen er hentet fra ulike datakilder, og feil eller mangler kan forekomme. Vurderinger og sitater er innhentet på web og gir uttrykk for hvordan naboen vurderer nabolaget. FINN.no AS kan ikke holdes ansvarlig for feil/mangler i profilen. Copyright © Finn.no AS 2026

Primære transportmidler



1. Egen bil



2. Tog



Turmulighetene

Nærhet til skog og mark 91/100



Kvalitet på barnehagene

Veldig bra 88/100



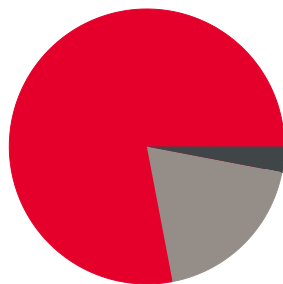
Støynivået

Lite støynivå 87/100

Sport

	Haugboskogen Ballspill	10 min	0.9 km
	Jansløkka skole Aktivitetshall, ballspill	12 min	1 km
	SATS Asker	16 min	
	EVO Asker Sentrum	19 min	

Boligmasse



- 78% enebolig
- 3% blokk
- 19% annet

«Flott rolig villaområde»

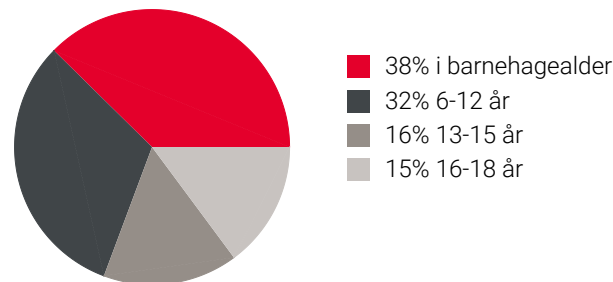
Sitat fra en lokalkjent



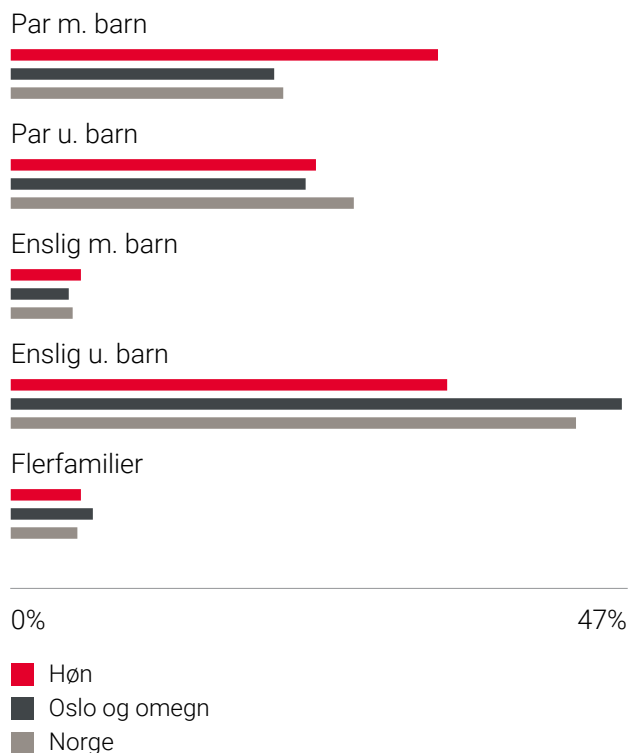
Varer/Tjenester

	Trekanten Asker	16 min
	Apotek 1 Trekanten	16 min

Aldersfordeling barn (0-18 år)



Familiesammensetning

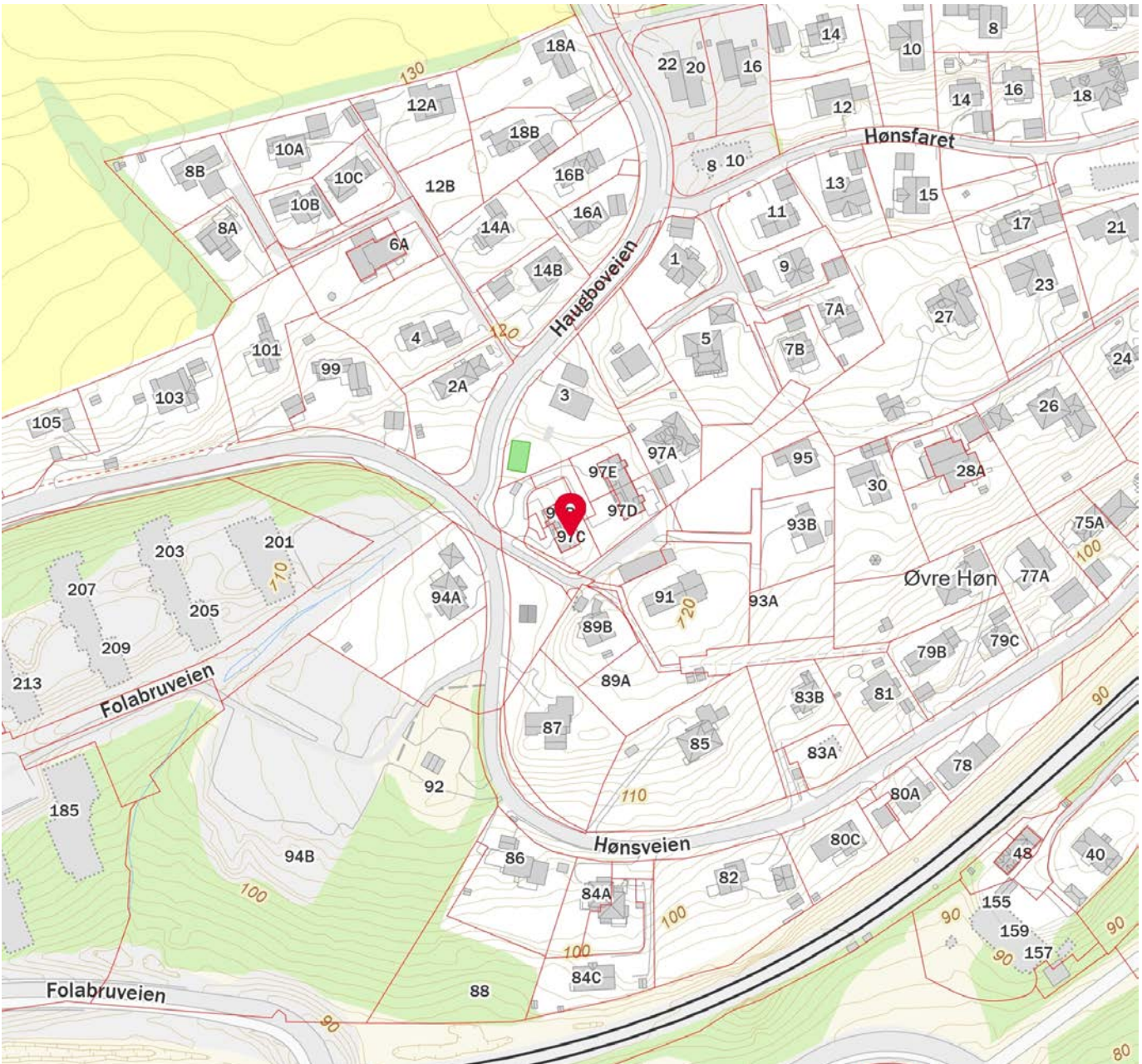
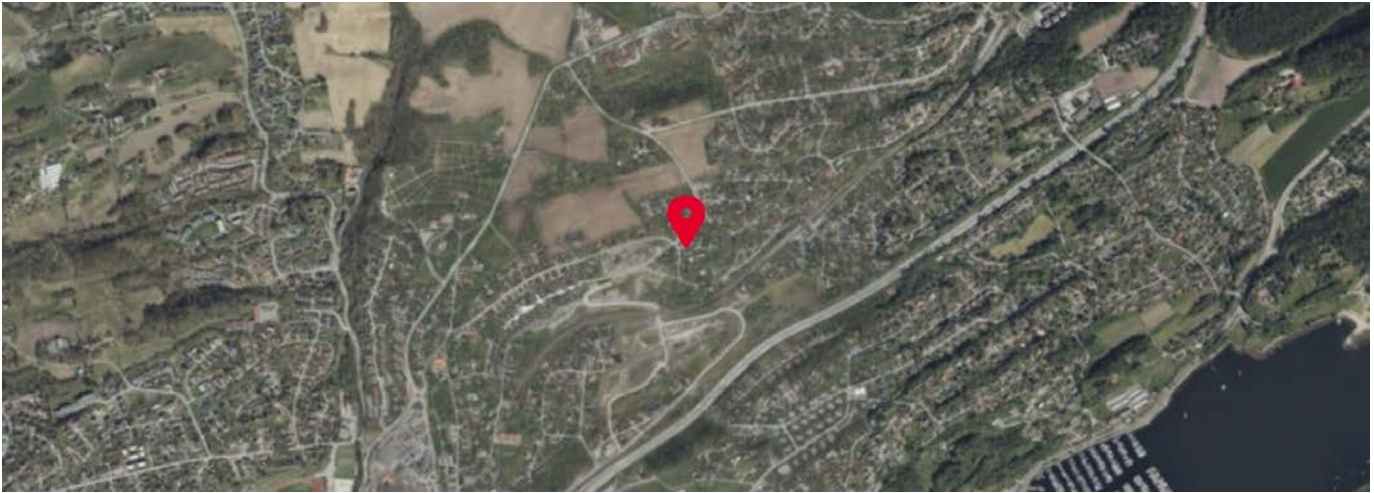


Sivilstand

		Norge
Gift	40%	33%
Ikke gift	50%	54%
Separert	8%	9%
Enke/Enkemann	2%	4%

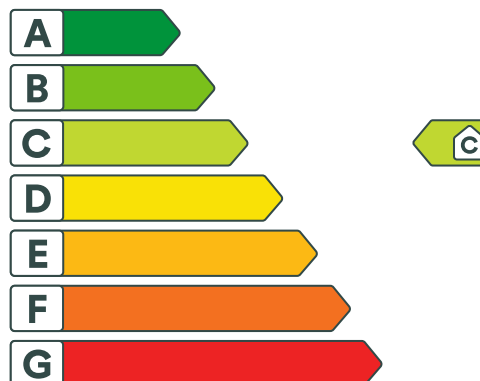


Innholdet i nabolagsprofilen er hentet fra ulike datakilder, og feil eller mangler kan forekomme. Vurderinger og sitater er innhentet på web og gir uttrykk for hvordan naboene vurderer nabolaget. FINN.no AS kan ikke holdes ansvarlig for feil/mangler i profilen. Copyright © Finn.no AS 2026





Adresse Hønsveien 97C, 1384 ASKER	
Dato for energimerking 12.05.2026	Merkenummer Energiattest-2026-295112
Bygningskategori Småhus	Bygningsnummer 300319576
Gårdsnummer 23	Bruksnummer 38
Seksjonsnummer 2	Bruksenhetsnummer U0101



Energikarakteren

Energikarakteren angir hvor energieffektiv boligen er, inkludert oppvarmingsanlegget. Energikarakteren er beregnet ut fra den typiske energibruken for boligtypen. Beregningene er gjort ut fra normal bruk ved et gjennomsnittlig klima. Det er boligens energimessige standard og ikke bruken som bestemmer energikarakteren. Boligdata i denne attesten er beregnet ut fra opplysninger som er gitt av boligeier. Der opplysninger ikke er oppgitt, brukes typiske standardverdier for den aktuelle bygningstypen.



Boliginformasjon

Byggeår 2013	Bygningstype Tomannsbolig vertikal delt
Bruksareal 158,0 m²	Oppvarmet bruksareal 158,0 m²
Oppvarmet etasje 3	Bygningsmateriale Tre
Oppvarming Elektrisitet, Varmepumpe, Ved	
Ventilasjon Balansert ventilasjon	



Energi

Beregnet vektet levert energi i normert klima er et nøkkeltall for å vurdere en bygnings energieffektivitet, der ulike energibærere (strøm, fjernvarme, varmepumpe) vektet ulikt.

Beregnet vektet levert energi i normert klima

Pr. KVM pr. år
123,20 kWh/m²

Beregnet levert energi i lokalt klima

Pr. KVM pr. år
131,91 kWh/m²

Totalt levert pr. år
21 548 kWh



Hønsveien 97C, 1384 ASKER



Detaljering

Bygningsform Nei	Vegger Nei
Vindu Nei	Gulv Nei
Takkonstruksjon Nei	Ytterdører Nei
Energibruk Nei	Lekkasjetall Nei
Solceller Nei	



Hønsveien 97C, 1384 ASKER



Tiltak

Brukertiltak

Tiltak 1: Bruk varmtvann fornuftig

Bytt til sparedusj hvis du ikke har. For å finne ut om du bør bytte til sparedusj eller allerede har sparedusj kan du ta tiden på fylling av ei vaskebøtte; nye sparedusjer har et forbruk på kun 9 liter per minutt. Ta dusj i stedet for karbad. Skift pakning på dryppende kraner. Dersom varmtvannsberederen har nok kapasitet kan temperaturen i berederen reduseres til 70gr.

Tiltak 2: Slå el.apparater helt av

Elektriske apparater som har stand-by modus trekker strøm selv når de ikke er i bruk, og må derfor slås helt av.

Tiltak 3: Fyr riktig med ved

Bruk tørr ved, god trekk, og legg ikke i for mye av gangen. Fyring i åpen peis er mest for kosens skyld. Hold spjeldet lukket når ovnen/peisen ikke er i bruk.

Tiltak 4: Luft kort og effektivt

Ikke la vinduer stå på gløtt over lengre tid. Luft heller kort og effektivt, da får du raskt skifta lufta i rommet og du unngår nedkjøling av gulv, tak og vegger.

Tiltak 5: Følg med på energibruken i boligen

Gjør det til en vane å følge med energiforbruket. Les av måleren månedlig eller oftere for å være bevisst energibruken. Ca halvparten av boligens energibruk går til oppvarming.

Tiltak 6: Slå av lyset og bruk sparepærer

Slå av lys i rom som ikke er i bruk. Utnytt dagslyset. Bruk sparepærer, spesielt til utelys og rom som er kalde eller bare delvis oppvarmet.

Tiltak 7: Redusér innetemperaturen

Ha en moderat innetemperatur, for hver grad temperatursenkning reduseres oppvarmingsbehovet med 5 %. Mennesker er også varmekilder; jo flere gjester – desto større grunn til å dempe varmen. Ha lavere temperatur i rom som brukes sjelden eller bare deler av døgnet. Monter tetningslister rundt trekkfulle vinduer og dører (kan sjekkes ved bruk av myggspiral/røyk eller stearinlys). Sett ikke møbler foran varmeovner, det hindrer varmen i å sirkulere. Trekk for gardiner og persiener om kvelden, det reduserer varmetap gjennom vinduene.

Tiltak 8: Spar strøm på kjøkkenet

Ikke la vannet renne når du vasker opp eller skyller. Bruk kjeler med plan bunn som passer til platen, bruk lokk, kok ikke opp mer vann enn nødvendig og slå ned varmen når det har begynt å koke. Slå av kjøkkenventilatoren når det ikke lenger er behov. Bruk av microbølgeovn til mindre mengder mat er langt mer energisparende enn komfyren. Tin frossenmat i kjøleskapet. Kjøl - og frys skal avrimes ved behov for å hindre unødvendig energibruk og for høy temperatur inne i skapet / boksen (nye kjølekap har ofte automatisk avriming). Fjern støv på kjøleribber og kompressor på baksiden. Slå av kaffetraker når kaffen er ferdig traktet og bruk termos. Oppvaskmaskinen har innebygde varmelementer for oppvarming av vann og skal kobles til kaldvannet, kobles den til varmtvannet øker energibruken med 20 - 40 % samtidig som enkelte vaske - og skylleprosesser foregår i feil temperatur.

Tiltak 9: Tiltak utendørs

Monter urbryter (koblingsur) på motorvarmeren slik at den ikke står på mer enn nødvendig. Skift til sparepærer. Sparepærer på 5, 7, 11, 15, og 20 W tilsvarer glødelamper på henholdsvis 25, 40, 60, 75 og 100 W, og de varer dessuten lenger, 8.000-15.000 timer mot 1.000-2.500 timer for glødelamper. Det kan monteres fotocelle på utebelysningen slik at det automatisk går av/på etter dagslyset/mørket. Eller det kan monteres bevegelsessensor slik at lyset kun går på ved bevegelse og slås av automatisk etter forhåndsinnstilt tid. For snøsmelteanlegg som kun er manuelt styrt av/på eller ift. lufttemperatur kan det installeres automatikk slik at snøsmelteanlegget både er temperatur- og nedbørsstyrt dvs. når det registreres nedbør og kulde samtidig.

Tiltak 10: Vask med fulle maskiner

Fyll opp vaske- og oppvaskmaskinen før bruk. De fleste maskiner bruker like mye energi enten de er fulle eller ikke.

Tiltak 11: Velg hvitevarer med lavt forbruk

Når du skal kjøpe nye hvitevarer så velg et produkt med lavt strømforbruk. Produktene deles inn i energiklasser fra A til G, hvor A er det minst energikrevende. Mange produsenter tilbyr nå varer som går ekstra langt i å være energieffektive. A+ og det enda bedre A++ er merkinger som har kommet for å skille de gode fra de ekstra gode produktene.

Tiltak på elektriske anlegg

Tiltak 12: Temperatur- og tidsstyring av elektrisk gulvvarme / takvarme

For evt. eldre gulvvarme/takvarme uten termostat monteres ny styringsenhet med kombinert termostat og tidsstyring. Dersom mange slike styringsenheter og/eller panelovner skiftes ut bør det vurderes et system hvor temperatur og tidsinnstillinger i ulike rom i boligen styres fra en sentral enhet.

Tiltak 13: Temperatur- og tidsstyring av panelovner

Evt. eldre elektriske varmeovner uten termostat skiftes ut med nye termostatregulerte ovner med tidsstyring, eller det ettermonteres termostat / spareplugg på eksisterende ovn. Dersom mange ovner skiftes ut bør det vurderes et system hvor temperatur og tidsinnstillinger i ulike rom i boligen styres fra en sentral enhet.

Tiltak utendørs

Tiltak 14: Skifte til sparepærer på utebelysning

Sparepærer på 5, 7, 11, 15, og 20 W tilsvarer glødelamper på henholdsvis 25, 40, 60, 75 og 100 W. Sparepærer gir like mye lys som vanlige glødelamper, men bruker bare rundt 20% av energien. De varer dessuten lenger, 8.000-15.000 timer mot 1.000 - 2.500 timer for glødelamper.

Tiltak 15: Montere automatikk på utebelysning

Det kan monteres fotocelle på utebelysningen slik at det automatisk går av/på etter dagslyset/mørket. Eller det kan monteres bevegelsessensor slik at lyset kun går på ved bevegelse og slås av automatisk etter forhåndsinnstilt tid.

Tiltak 16: Montere urbryter på motorvarmer

Det monteres urbryter (koblingsur) på motorvarmeren slik at den ikke står på mer enn nødvendig.

Tiltak 17: Termostat- og nedbørsstyring av snøsmelteanlegg

Snøsmelteanlegget er kun manuelt styrt, eller styres kun etter lufttemperatur. Det installeres automatikk slik at snøsmelteanlegget både er temperatur- og nedbørsstyrt. Det kan være i form av en temperatur- og snøføler i bakken, med temperatur- og fuktføler i luften. Snøsmelteanlegget aktiveres kun ved behov dvs. når det registreres nedbør og kulde samtidig.



Om grunnlaget for energimerket

Enova er ansvarlig for energimerkeordningen. Energimerket beregnes på grunnlag av oppgitte opplysninger om boligen. For informasjon som ikke er oppgitt, brukes typiske standardverdier for den aktuelle bygningstypen fra tidsperioden den ble bygd i. Beregningsmetodene for energikarakteren baserer seg på NS 3031.

<https://www.enova.no/energimerking>



Spørsmål om energiattesten

Spørsmål om energiattesten, energimerkeordningen eller gjennomføring av energieffektivisering og tilskuddsordninger kan rettes til Enova Svarer.

For ytterligere råd og veiledning om effektiv energibruk se våre nettsider.

<https://www.enova.no>



Asker
kommune

Halvorsen & Reine AS
Postboks 9407 Landfalløya

3023 DRAMMEN

Deres ref.:

Vår ref.:
TMAHLUM
S12/105694

Arkivnr.:
GBNR 23/38 TOMT 1
L64659/14

Dato:
21.10.2014

Ved henvendelse vennligst oppgi referanse S12/105694.

**23/38 Ferdigattest - Nybygg enebolig m/sekundærleilighet
Hønsveien 97 B og C Tidl: Haugboveien 1 Tiltakshaver: Choice Living AS**

Vi viser til søknad om ferdigattest mottatt 14.10.2014

Det gis ferdigattest for tiltaket, jf plan- og bygningsloven § 21-10.

Ferdigattesten er ikke en bekreftelse på tiltakets tekniske kvalitet, men en bekreftelse på bygningsmyndighetenes avslutning av saken.

Tiltaket eller deler av det må ikke tas i bruk til annet formål enn det som er fastsatt i de tillatelser som er gitt.

Med vennlig hilsen

Trond Mæhlum
Ingeniør Tilsyn

Kopi:
Choice Living AS, Billingstadsletta 30, 1396 BILLINGSTAD

Plan og Bygning
Postboks 353
1372 Asker

E-post
post@asker.kommune.no
Nettside
www.asker.kommune.no

Telefon
66 90 90 00

Org.nr.
944 382 038 mva.
Bankgiro
5136 05 01209

Matrikkelkart og -rapport (tilsvarende målebrev)

Matrikkelenhets registerbetegnelse og adresse

Matrikkelenhets:	Gårdsnr 23, Bruksnr 38, Seksjonsnr 2	Kommune:	3203 Asker
Adresse:		Grunnkrets:	507 Hønskollen
Veiadresse:	Hønsveien 97 C, gatenr 1086	Valgkrets:	8 Solvang
(fra bruksenhet)	1384 Asker	Kirkesogn:	1070101 Asker
Oppdatert:	01.01.2024	Tettsted:	801 Oslo

Eiendomsopplysninger

Matrikkel:

Type:	Best. eierseksjon	Tinglyst:	Ja	Reg.landbruksreg.:	Nei
Bruksnavn:		Matrikkelført:	Ja	Antall teiger:	1
Etableringsdato:	11.11.2013	Har festegrunn:	Nei	Formål:	Bolig
Areal:	296,1 kvm	Skyld:		Sameiebrøk:	186/304
Arealkilde:	Beregnet Areal			Areal felles tomt:	168,8 kvm
Arealmerknad:					

Om fullstendighet og nøyaktighet i matrikelutskriften:

Ambita tar forbehold om at informasjon som hentes fra Matrikkelen kan avvike fra de faktiske forhold, og at grensepunkter mv. kan mangle helt eller delvis eller være feil registrert i Matrikkelen. Ambitas eiendomsutskrift viser arealet som er en geometrisk beregning basert på eiendommens grenselinjer. I de tilfeller grensene er markert som fiktive brukes i stedet oppgitt areal hvis dette finnes i Matrikkelen. Ambita er ikke ansvarlig for tap som oppstår som følge av feil i Eiendomsutskriften.

Ikke tinglyst eierforhold:

Ingen ikke tinglyste eierforhold registrert på matrikkelenheten.

Kulturminner:

Ingen kulturminner registrert på matrikkelenheten.

I Matrikkelen fremgår kun informasjon om fredet kulturminne der det er registrert i Riksantikvarens arkiv på eiendom og bygning. Kulturminner som ikke er registrert i Matrikkelen kan dermed allikevel forekomme på eiendommen. Merk at disse opplysningene ikke omfatter informasjon om eventuell verning / verneklasse for eiendom eller bygningsmasse.

Grunnforurensing:

Ingen grunnforurensing registrert på matrikkelenheten.

I Matrikkelen fremgår kun informasjon om grunnforurensning som eventuelt er registrert på eiendommen i forurensningsmyndighetenes arkiver. Grunnforurensning som ikke er registrert kan dermed allikevel forekomme på eiendommen.

Klage på vedtak i Matrikkelen:

Ingen klage registrert på matrikkelenheten.

Forretninger:					
Type	Dato		Rolle	Matrikkel	Arealendring
Omnummerering	Forretning:	01.01.2024	Mottaker	3203/23/38	0,0
	Matrikkelført:	01.01.2024	Mottaker	3203/23/38/0/1	0,0
			Mottaker	3203/23/38/0/2	0,0
Omnummerering	Forretning:	01.01.2020	Mottaker	3203/23/38	0,0
	Matrikkelført:	01.01.2020	Mottaker	3203/23/38/0/1	0,0
			Mottaker	3203/23/38/0/2	0,0
Oppmålingsforretning	Forretning:	06.03.2018	Avgiver	3203/23/20	-238,3
	Matrikkelført:	15.03.2018	Berørt	0220/Eierløs(e) teig(er)	0,0
			Berørt	3203/23/38/0/2	0,0
			Berørt	3203/23/99	0,0
			Berørt	3203/23/142	0,0
			Berørt	3203/23/198	0,0
			Berørt	3203/23/199	0,0
			Berørt	3203/23/222	0,0
			Berørt	3203/119/1082	0,0
			Mottaker	3203/23/235	238,3
Annen forretningstype	Forretning:	02.12.2014	Berørt	3203/23/20	0,0
	Matrikkelført:	02.12.2014	Berørt	3203/23/32	0,0
			Berørt	3203/23/38	0,0
			Berørt	3203/23/38/0/2	0,0
			Berørt	3203/23/142	0,0
			Berørt	3203/23/183	0,0
			Berørt	3203/23/221	0,0
			Berørt	3203/23/221/0/1	0,0
			Berørt	3203/23/221/0/2	0,0
			Berørt	3203/23/222	0,0
			Berørt	3203/119/1082	0,0
	Seksjonering	Forretning:	29.10.2013	Avgiver	3203/23/221
Matrikkelført:		01.11.2013	Berørt	3203/23/32	0,0
			Berørt	3203/23/38/0/1	0,0
			Berørt	3203/23/38/0/2	0,0
			Berørt	3203/23/142	0,0
			Berørt	3203/23/183	0,0
			Berørt	3203/23/222	0,0
			Mottaker	3203/23/221/0/1	370,1
			Mottaker	3203/23/221/0/2	426,6
Seksjonering		Forretning:	29.10.2013	Avgiver	3203/23/38
	Matrikkelført:	01.11.2013	Berørt	3203/23/20	0,0
			Berørt	3203/23/142	0,0
			Berørt	3203/23/221	0,0
			Berørt	3203/23/222	0,0
			Mottaker	3203/23/38/0/1	197,9
			Mottaker	3203/23/38/0/2	296,1

Bebyggelsens arealer mv., antall boenheter**Enebolig m/hybel/sokkelleil.****Opplysninger om boliger/bruksenheter:**

Adresse	Type	BRA	Kjøkkenkode	Antall rom	Bad	WC
Hønsveien 97 C	Bolig	205,4	Kjøkken	6	4	4

Bygningsopplysninger:

Næringsgruppe:	Bolig	Bebygd areal:	1,0	Rammetillatelse:	08.08.2012
Bygningsstatus:	Ferdigattest	BRA bolig:	299,5	Igangset.till.:	17.01.2013
Energikilde:		BRA annet:		Ferdigattest:	21.10.2014
Oppvarming:		BRA totalt:	299,5	Midl. brukstil.:	02.12.2013
Avløp:		Har heis:	Nei	Tatt i bruk (GAB):	
Vannforsyning:				Antall boliger:	2
Bygningsnr:	300319576			Antall etasjer:	3

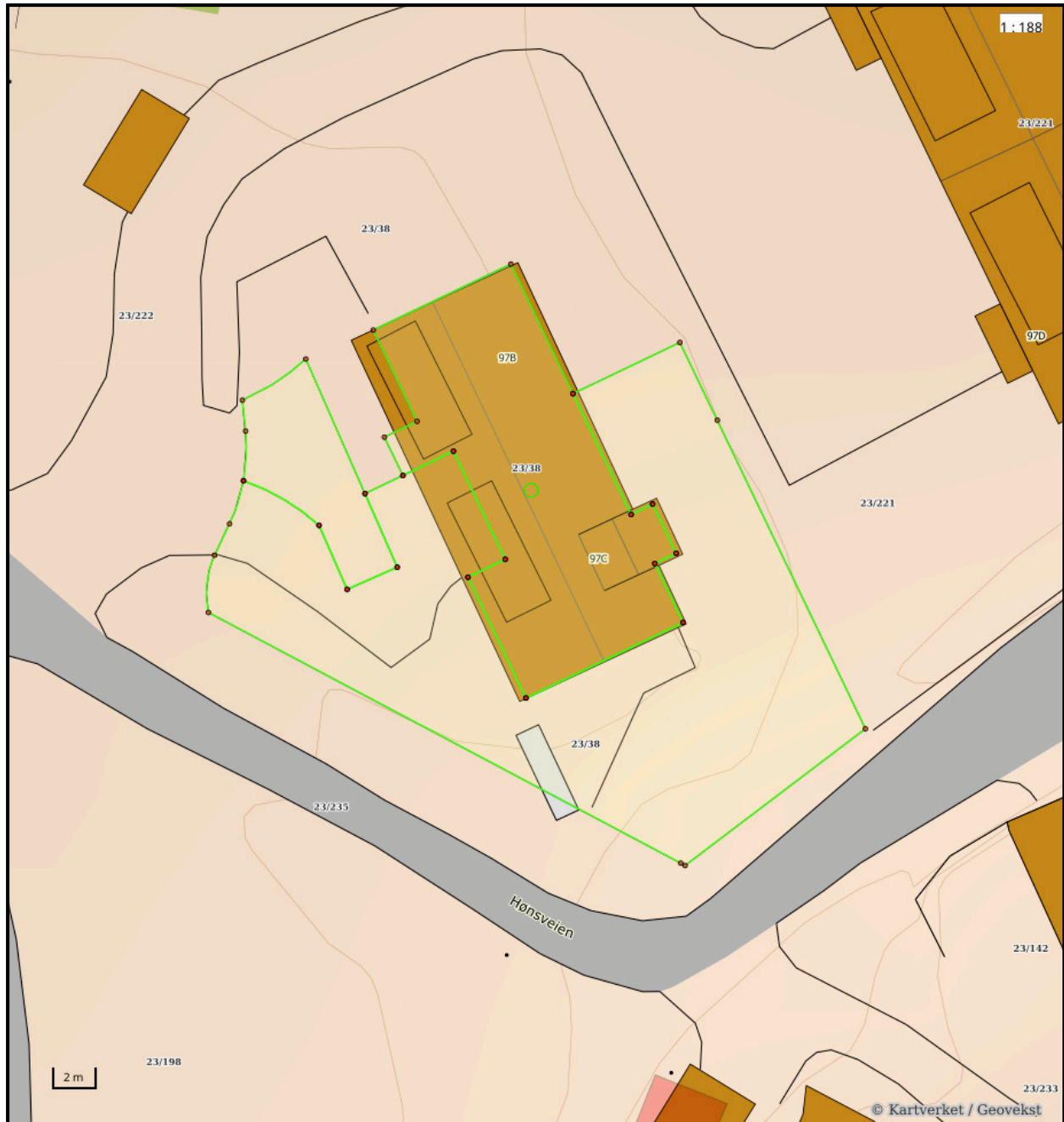
Etasjeopplysninger:

Nr	Ant. boliger	BRA:	Bolig	Annet	Totalt	BTA:	Bolig	Annet	Totalt
U01	2		121,6		121,6				
H01			121,1		121,1				
H02			56,8		56,8				

Kulturminner:

Ingen kulturminner registrert på bygningen.

Oversiktskart



Nøyaktighet (standardavvik)

- | | |
|---|---|
| — 10 cm eller mindre | — 201 – 500 cm |
| — 11 - 30 cm. | — Over 500 cm |
| — 31 – 200 cm | — Ikke angitt |

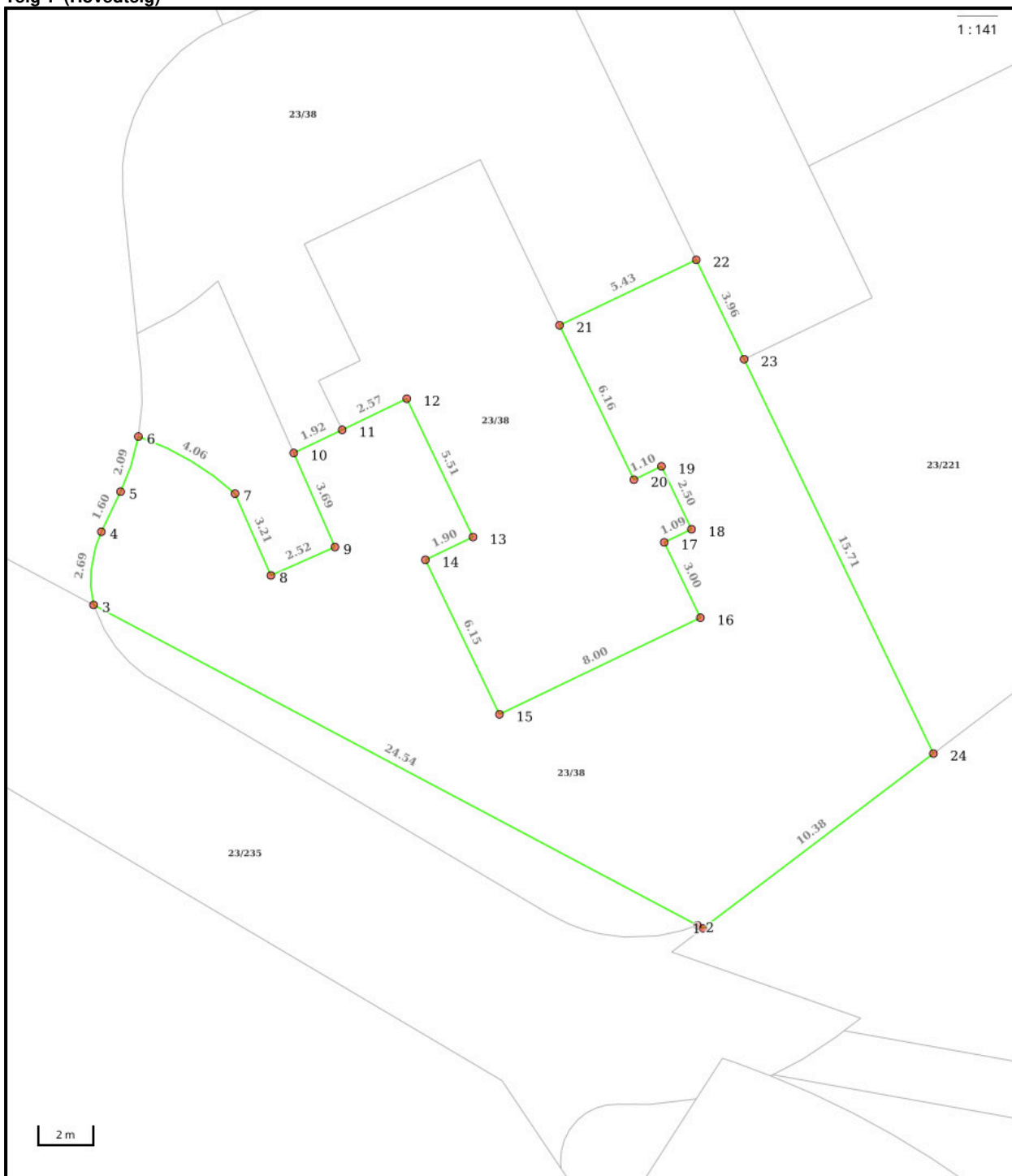
Hjelpelinjer

- | | |
|--|--------------------------|
| — Vannkant | Fiktiv / Teigdeler |
| - - - Veikant | Punktfeste |

Symboler

- | |
|--|
| ○ Bygningspunkt |
| △ Sefrak kulturminne |
| <small>se ambita.com/sefrak for fargeforklaring</small> |

Teig 1 (Hovedteig)



Nøyaktighet (standardavvik)

- 10 cm eller mindre
- 11 - 30 cm.
- 31 - 200 cm
- 201 - 500 cm
- Over 500 cm
- Ikke angitt

Hjelpelinjer

- - Vannkant
- - - - Veikant

- Fiktiv / Teigdeler
- Punktfeste

Symboler

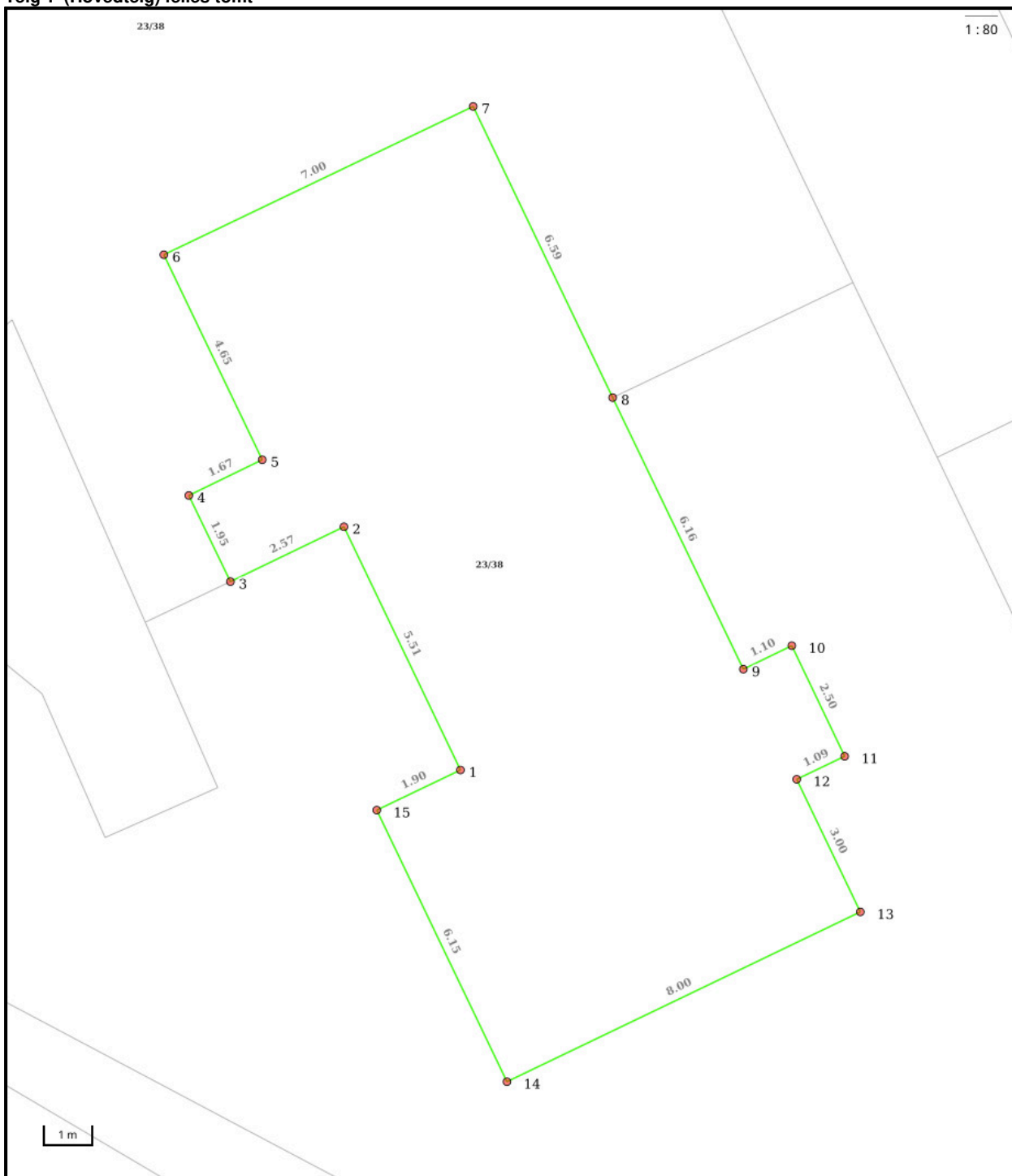
- Bygningspunkt
- △ Sefrak kulturminne
se ambita.com/sefrak for fargeforklaring

Areal og koordinater**Areal:** 296,10m²**Arealmerknad:****Koordinatsystem:** EUREF89 UTM sone 32**Ytre avgrensing**

Punkt	Nord	Øst	Lengde ¹	Målemetode	Nøyaktighet	Radius	Merke nedsatt i	Hjelpelinje	Grensepunkttype
1	6 634 782,60	581 240,29	0,23m	GNSS: Fasemåling (Real time kinematic)	10		Jord	Nei	Offentlig godkjent grensemerke
2	6 634 782,69	581 240,08	24,54m	Terrengmålt	10		Ikke spesifisert	Nei	Offentlig godkjent grensemerke
3	6 634 792,18	581 217,45	2,69m	GNSS: Fasemåling (Real time kinematic)	10	4,00	Jord	Nei	Offentlig godkjent grensemerke
4	6 634 794,82	581 217,50	1,60m	Terrengmålt	10		Ikke spesifisert	Nei	Umerket
5	6 634 796,32	581 218,05	2,09m	Terrengmålt	10	-8,03	Ikke spesifisert	Nei	Umerket
6	6 634 798,35	581 218,51	4,06m	Terrengmålt	10	10,01	Ikke spesifisert	Nei	Umerket
7	6 634 796,62	581 222,15	3,21m	Terrengmålt	10		Ikke spesifisert	Nei	Umerket
8	6 634 793,81	581 223,70	2,52m	Terrengmålt	10		Ikke spesifisert	Nei	Umerket
9	6 634 795,03	581 225,90	3,69m	Terrengmålt	10		Ikke spesifisert	Nei	Umerket
10	6 634 798,26	581 224,12	1,92m	Terrengmålt	10		Ikke spesifisert	Nei	Umerket
11	6 634 799,25	581 225,77	2,57m	Terrengmålt	10		Annen terrengdetalj	Nei	Hushjørne
12	6 634 800,57	581 227,98	5,51m	Terrengmålt	10		Annen terrengdetalj	Nei	Hushjørne
13	6 634 795,84	581 230,80	1,90m	Terrengmålt	10		Annen terrengdetalj	Nei	Hushjørne
14	6 634 794,87	581 229,17	6,15m	Terrengmålt	10		Annen terrengdetalj	Nei	Hushjørne
15	6 634 789,59	581 232,32	8,00m	Terrengmålt	10		Annen terrengdetalj	Nei	Hushjørne
16	6 634 793,69	581 239,19	3,00m	Terrengmålt	10		Annen terrengdetalj	Nei	Hushjørne
17	6 634 796,27	581 237,65	1,09m	Terrengmålt	10		Annen terrengdetalj	Nei	Hushjørne
18	6 634 796,83	581 238,59	2,50m	Terrengmålt	10		Annen terrengdetalj	Nei	Hushjørne
19	6 634 798,98	581 237,31	1,10m	Terrengmålt	10		Annen terrengdetalj	Nei	Hushjørne
20	6 634 798,41	581 236,37	6,16m	Terrengmålt	10		Annen terrengdetalj	Nei	Hushjørne
21	6 634 803,70	581 233,21	5,43m	Terrengmålt	10		Ikke spesifisert	Nei	Umerket
22	6 634 806,48	581 237,88	3,96m	Terrengmålt	10		Ikke spesifisert	Nei	Umerket
23	6 634 803,08	581 239,91	15,71m	Terrengmålt	10		Ikke spesifisert	Nei	Umerket
24	6 634 789,59	581 247,96	10,38m	GNSS: Fasemåling (Real time kinematic)	10		Jord	Nei	Offentlig godkjent grensemerke

(!) Lengden fra punktet til neste punkt i rekken.

Teig 1 (Hovedteig) felles tomt



Nøyaktighet (standardavvik)

- 10 cm eller mindre
- 11 - 30 cm.
- 31 - 200 cm
- 201 - 500 cm
- Over 500 cm
- Ikke angitt

Hjelpelinjer

- Vannkant
- Veikant

- Fiktiv / Teigdeler
- Punktfeste

Symboler

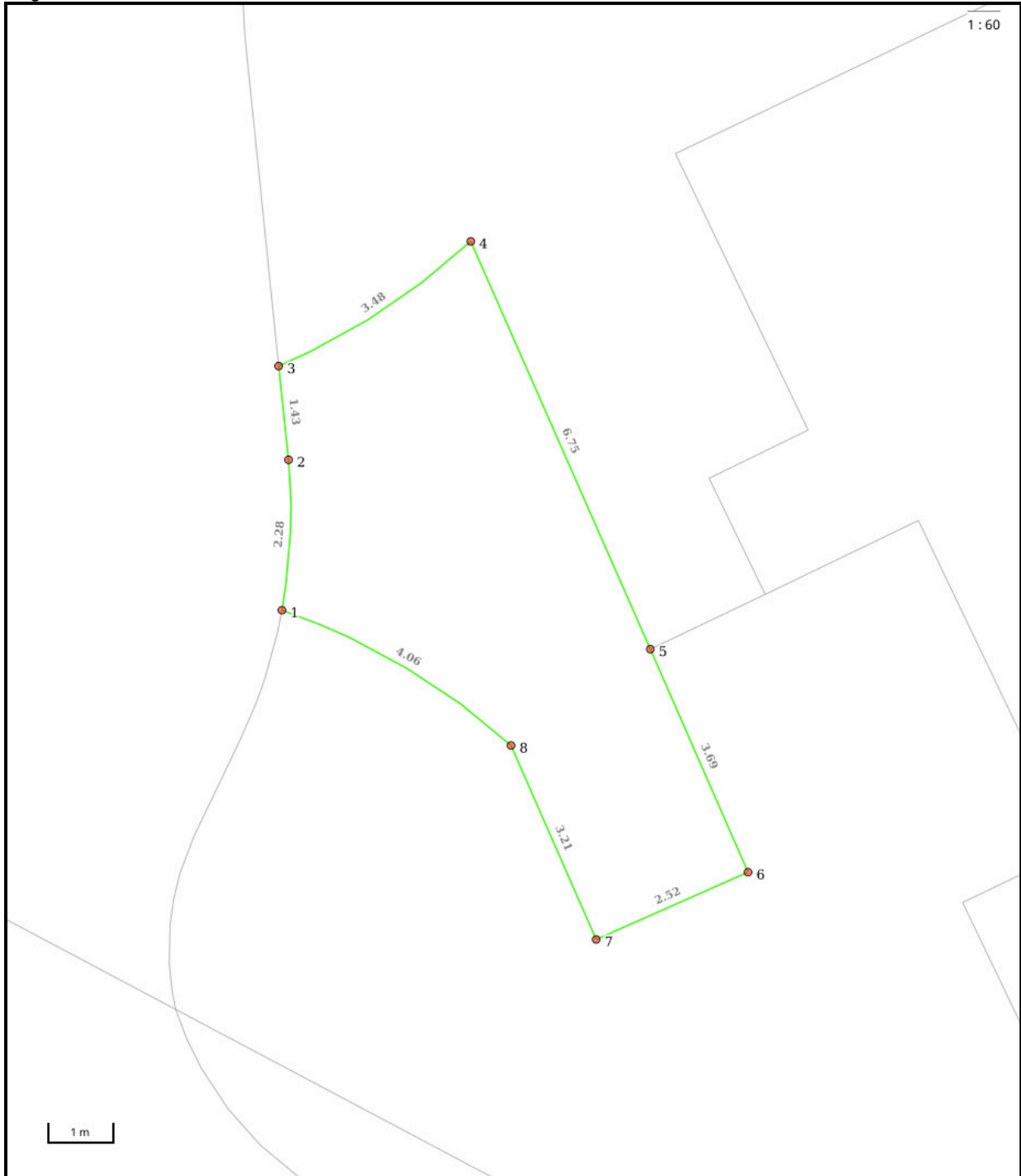
- Bygningspunkt
- ▲ Sefrak kulturminne
se ambita.com/sefrak for fargeforklaring

Areal og koordinater**Areal:** 134,90m²**Arealmerknad:****Koordinatsystem:** EUREF89 UTM sone 32**Ytre avgrensing**

Punkt	Nord	Øst	Lengde ¹	Målemetode	Nøyaktighet	Radius	Merke nedsatt i	Hjelpelinje	Grensepunkttype
1	6 634 795,84	581 230,80	5,51m	Terrengmålt	10		Annen terrengdetalj	Nei	Hushjørne
2	6 634 800,57	581 227,98	2,57m	Terrengmålt	10		Annen terrengdetalj	Nei	Hushjørne
3	6 634 799,25	581 225,77	1,95m	Terrengmålt	10		Annen terrengdetalj	Nei	Hushjørne
4	6 634 800,92	581 224,77	1,67m	Terrengmålt	10		Annen terrengdetalj	Nei	Hushjørne
5	6 634 801,78	581 226,20	4,65m	Terrengmålt	10		Annen terrengdetalj	Nei	Hushjørne
6	6 634 805,77	581 223,82	7,00m	Terrengmålt	10		Annen terrengdetalj	Nei	Hushjørne
7	6 634 809,36	581 229,83	6,59m	Terrengmålt	10		Annen terrengdetalj	Nei	Hushjørne
8	6 634 803,70	581 233,21	6,16m	Terrengmålt	10		Ikke spesifisert	Nei	Umerket
9	6 634 798,41	581 236,37	1,10m	Terrengmålt	10		Annen terrengdetalj	Nei	Hushjørne
10	6 634 798,98	581 237,31	2,50m	Terrengmålt	10		Annen terrengdetalj	Nei	Hushjørne
11	6 634 796,83	581 238,59	1,09m	Terrengmålt	10		Annen terrengdetalj	Nei	Hushjørne
12	6 634 796,27	581 237,65	3,00m	Terrengmålt	10		Annen terrengdetalj	Nei	Hushjørne
13	6 634 793,69	581 239,19	8,00m	Terrengmålt	10		Annen terrengdetalj	Nei	Hushjørne
14	6 634 789,59	581 232,32	6,15m	Terrengmålt	10		Annen terrengdetalj	Nei	Hushjørne
15	6 634 794,87	581 229,17	1,90m	Terrengmålt	10		Annen terrengdetalj	Nei	Hushjørne

(!) Lengden fra punktet til neste punkt i rekken.

Teig 2 felles tomt



Nøyaktighet (standardavvik)

- 10 cm eller mindre
- 11 - 30 cm.
- 31 - 200 cm
- 201 - 500 cm
- Over 500 cm
- Ikke angitt

Hjelpelinjer

- Vannkant
- Veikant

- Fiktiv / Teigdeler
- Punktfeste

Symboler

- Bygningspunkt
- △ Sefrak kulturminne
se ambita.com/sefrak for fargeforklaring

Areal og koordinater**Areal:** 33,90m²**Arealmerknad:****Koordinatsystem:** EUREF89 UTM sone 32**Ytre avgrensing**

Punkt	Nord	Øst	Lengde ¹	Målemetode	Nøyaktighet	Radius	Merke nedsatt i	Hjelpelinje	Grensepunkttype
1	6 634 798,35	581 218,51	2,28m	Terrengmålt	10	-7,99	Ikke spesifisert	Nei	Umerket
2	6 634 800,62	581 218,40	1,43m	Terrengmålt	10		Ikke spesifisert	Nei	Umerket
3	6 634 802,02	581 218,13	3,48m	Terrengmålt	10	-10,01	Ikke spesifisert	Nei	Umerket
4	6 634 804,17	581 220,85	6,75m	Terrengmålt	10		Ikke spesifisert	Nei	Umerket
5	6 634 798,26	581 224,12	3,69m	Terrengmålt	10		Ikke spesifisert	Nei	Umerket
6	6 634 795,03	581 225,90	2,52m	Terrengmålt	10		Ikke spesifisert	Nei	Umerket
7	6 634 793,81	581 223,70	3,21m	Terrengmålt	10		Ikke spesifisert	Nei	Umerket
8	6 634 796,62	581 222,15	4,06m	Terrengmålt	10	-10,01	Ikke spesifisert	Nei	Umerket

(1) Lengden fra punktet til neste punkt i rekken.

Om fullstendighet og nøyaktighet i utskriften:

Ambita tar forbehold om at informasjon som hentes fra Matrikkelen kan avvike fra de faktiske forhold, og at grensepunkter mv. kan mangle helt eller delvis eller være feil registrert i Matrikkelen. Ambitas kartutskrift viser arealet som er en geometrisk beregning basert på eiendommens grenselinjer. I de tilfeller grensene er markert som fiktive brukes i stedet oppgitt areal hvis dette finnes i Matrikkelen. Ambita er ikke ansvarlig for tap som oppstår som følge av feil i kartutskriften.



Asker kommune

Adresse: Katrineåsveien 20, 3440 RØYKEN

Telefon: 66 70 00 00

Utskriftsdato: 04.05.2026

Planopplysninger

EM §6-7

Oppdragstakerens undersøkelses- og opplysningsplikt

Kilde: Asker kommune

Kommunenr.	3203	Gårdsnr.	23	Bruksnr.	38	Festenr.		Seksjonsnr.	2
Adresse	Hønsveien 97C, 1384 ASKER								

Opplysningene omfatter gjeldende planer og pågående planarbeid for eiendommen. Nærmere opplysninger om den enkelte plan med dokumenter, mindre endringer, etc finnes på internett, se lenker under. Oppgitte delarealer viser planinformasjon på eiendommen.

Det tas forbehold om riktigheten eller fullstendigheten av opplysningene i dette dokumentet. Det kan ikke rettes krav som følge av at disse opplysningene benyttes som grunnlag for beslutninger.

Plantyper med treff

- Kommuneplaner
- Reguleringsplaner
- Kommuneplaner under arbeid

Plantyper uten treff

- Kommunedelplaner
- Reguleringsplaner under bakken
- Reguleringsplaner under arbeid
- Reguleringsplaner under arbeid i nærheten
- Bebyggelsesplaner over bakken
- Midlertidige forbud
- Kommunedelplaner under arbeid
- Reguleringsplaner over bakken
- Reguleringsplaner bunn
- Bebyggelsesplaner
- Bebyggelsesplaner under bakken

Kommuneplaner

Besøk kommunens hjemmeside for mer informasjon.

Id	2020100
Navn	Kommuneplan for Asker 2023 - 2035
Plantype	Kommuneplanens arealdel
Status	Endelig vedtatt arealplan
Ikrafttredelse	13.06.2023
Bestemmelser	- https://www.arealplaner.no/3203/dokumenter/15388/2020100_Bestemmelser_oppdatert_06_05_2025.pdf
Delarealer	<p>Delareal 663 m² BestemmelseOmrådenavn #8 Nullvekst nord KPBestemmelseHjemmel byggegrenser, utbyggingsvolum og funksjonskrav</p> <p>Delareal 14 m² KPAngittHensyn Bevaring naturmiljø KPHensynsonenavn H560_2</p> <p>Delareal 663 m² Arealbruk Boligbebyggelse,Nåværende</p>

Delareal 663 m²
BestemmelseOmrådenavn #7 Prio. vekstområde
KPBestemmelseHjemmel byggegrenser, utbyggingsvolum og funksjonskrav

Kommuneplaner under arbeid

Besøk kommunens hjemmeside for mer informasjon.

Id	2020100
Navn	Kommuneplan for Asker 2023 - 2035
Status	Endelig vedtatt arealplan
Plantype	Kommuneplanens arealdel

Reguleringsplaner

Besøk kommunens hjemmeside for mer informasjon.

Id	022046C
Navn	Hønskollen
Plantype	Eldre reguleringsplan
Status	Endelig vedtatt arealplan
Ikrafttredelse	11.03.1981
Bestemmelser	- https://www.arealplaner.no/3203/dokumenter/37/46C_bestemmelser.pdf
Delarealer	Delareal 663 m ² Formål Frittliggende småhusbebyggelse

46c

Stadfestet den 11.03.1981

Ved fylkesmannen i Oslo og Akershus

Etter fullmakt

Reidun Jardam

(sign.)

Vedtatt av Asker kommunestyre 12. desember 1978

REGULERINGSBESTEMMELSER FOR HØNSKOLLEN - DEL AV GNR. 23 & 24

§ 1.

Det regulerte området er på planen vist med reguleringsgrense. Reguleringsplanen skal være retningsgivende for tomtedeling, bebyggelsens plassering og møneretning i forhold til veier og byggegrensar, Bygningsrådet kan bestemme annen plassering.

§ 2.

Reguleringsbestemmelsene for det regulerte området er delt i

A- Boligområder, B- Fellesareal/ friområde, C- Spesialområde og D - Felles bestemmelser.

A- Boligområder

§ 3.

Bebyggelsen skal være i maks 1 etasje. Bygningsrådet kan tillate underetasje i 1 etasjes bebyggelse eller opp til 2 etasjer hvor terrengforholdene etter rådets skjønn ligger tilrette for dette. Innredning av bolig i underetasje tillates innenfor rammen av bestemmelsene i byggeforskriftene. Høyde fra ferdig planert terreng til ok gesims fastsettes for 1 etasjes bebyggelse til max. 3,50 m og for 2 etasjes bebyggelse max 6,50 m.

§ 4.

Max. utnyttelsesgrad er angitt på reguleringsplanen. Utnyttelsesgraden, inkl. garasjer, beregnes i samsvar med bestemmelsene i byggeforskriftene.

§ 5.

På tomten skal vises plass for garasje samt oppstillingsplass for 1 bil ved anmeldelse av bolighuset. Garasjearealet skal være max 36 m².

§ 6.

Bebyggelsen skal ha utforming som harmonerer med tilstøtende bebyggelse og omkringliggende terreng. Bygningsrådet kan fastsette takvinkel og skal påse at denne og utforming forøvrig harmonerer med omkringliggende terreng og bebyggelse. Farger på huset skal godkjennes av bygningsrådet.

B- Fellesareal / friområde

§ 7.

For fellesområdene må det sendes inn samlet utnyttingsplan for bygningsrådets godkjenning. Eksisterende verdifulle enkeltrær, vegetasjonsgrupper og skjermende vegetasjon bør bevares. Bygningsrådet kan kreve fellesarealene opparbeidet etter en samlet plan i samsvar med kommunens vedtekt til bygningslovens § 69.3. Reguleringsplanens fellesarealer fordeles på hele området.

§ 8.

I fellesarealene / friområdet kan plasseres lekeinnretninger m.v. og bygningsrådet kan tillate oppført bygninger som har naturlig tilknytning til fellesarealet / friområde, f.eks. parkantehus, klubbhus o.l. Slike bygninger må plasseres slik at grøntområdenes funksjon ikke ødelegges.

C- Spesialområde

§ 9.

I spesialområdet tillates ikke innretninger eller tiltak av noe slag. Eventuell rydding av vegetasjon skal på forhånd godkjennes av de antikvariske myndigheter. Avstanden fra spesialområdets yttergrense til bebyggelse skal være min. 4 m.

D- Felles bestemmelser

§ 10.

Traseer for offentlige veier og fellesatkomster er fastlagt på reguleringsplanen. Inn- og utkjøringsforholdene til tomtene skal være oversiktlige og trafikksikre.

§ 11.

Byggelinjer for offentlige veier er vist på planen. Byggelinjen fra midt felles atkomstvei er 8 m.. Forøvrig legges Asker kommunes veinormaler til grunn for fastsetting av byggegrenser.

§ 12.

Frisiktområder er vist på reguleringsplanen. Innenfor frisiktområdene gjelder Veglovens frisiktbestemmelser. Innhengning skal ha max høyde 0,8 m.

§ 13.

Ved byggeanmeldelse skal innsendes kotert situasjonskart med plan i samsvar med kommunens vedtekt til bygningslovens § 6 nr. 3. Eksisterende verdifulle enkelttrær, vegetasjonsgrupper og skjermende vegetasjon på tomten bør bevares.

§ 14.

Tomtene innhegnes fortrinnsvis med hekk eller buskplanting. Hvor gjerde kommer til anvendelse skal dette være maks 80 cm høyt inkl. evt. sokkel. Evt. porter må ikke ha større høyde enn gjerdet og plassering min. 6,0 fra kjørebekant.

§ 15.

Parsellselger er ikke berettiget til ved privat servitutt å etablere forhold som står i strid med disse reguleringsbestemmelsene etter bestemmelsenes ikrafttreden.

§ 16.

Unntak fra disse reguleringsbestemmelser kan - hvor særlige grunner taler for det - tillates av bygningsrådet innenfor rammen av bygningsloven og bygningsvedtektene for Asker.

Tegnforklaring





















Reguleringsplan/Bebyggelsesplan PBL 1985

-  Frittliggende småhusbebyggelse
-  Annet landbruksområde
-  Kjøreveg
-  Gang-/sykkelveg
-  Område for anlegg og drift av kommunalteknikk
-  Annet spesialområde
-  Felles avkjørsel
-  Felles gangareal
-  Felles lekeareal for barn
-  Annet fellesareal for flere eiendommer
-  Grense for bevaringsområde
-  Bevaring av bygninger og anlegg

Reguleringsplan PBL 2008

-  Bestemmelsegrense
-  Boligbebyggelse - frittliggende småhusbebyggelse
-  Boligbebyggelse - blokkbebyggelse
-  Veg
-  Fortau
-  Gang/sykkelveg
-  Annen veggrunn - grøntareal
-  Grønnstruktur
-  Naturområde
-  Faresone - Flomfare
-  Bestemmelseområde - Anlegg- og riggområde
-  Bestemmelseområde

Felles for reguleringsplan PBL 1985 og 2008

-  Regulerings- og bebyggelsesplanområde
-  Planens begrensning
-  Formålsgrense
-  Faresonegrense
-  Regulert tomtegrense
-  Eiendoms grense som skal oppheves
-  Byggegrense
-  Planlagt bebyggelse
-  Regulert senterlinje
-  Frisiktslinje
-  Regulert kant kjørebane
-  Målelinje/Avstandslinje
-  Midtlinje vassdrag
-  Avkjørsel
-  Regulert møneretning
-  Påskrift feltnavn
-  Påskrift reguleringsformål/arealformål
-  Påskrift utnytting
-  Påskrift bredde
-  Påskrift plantilbehør

Kommuneplan - Arealformål

Arealbruk

— Grense

- 100 - Byggeområder (pbl §20-4, 1. ledd nr. 1) (eksisterende)
- 100 - Byggeområder (pbl §20-4, 1. ledd nr. 1) (fremtidig)
- 101 - Bybebyggelse (eksisterende)
- 101 - Bybebyggelse (fremtidig)
- 102 - Tettbebyggelse (eksisterende)
- 102 - Tettbebyggelse (fremtidig)
- 110 - Boligområde (frittliggende, konsentrert, blokker) - (eksisterende)
- 110 - Boligområde (frittliggende, konsentrert, blokker) (fremtidig)
- 120 - Senterområde (hovedsenter, lokalsenter) (eksisterende)
- 120 - Senterområde (hovedsenter, lokalsenter) (fremtidig)
- 130 - Erverv (eksisterende)
- 130 - Erverv (fremtidig)
- 131 - Forretning (eksisterende)
- 131 - Forretning (fremtidig)
- 132 - Kontor (eksisterende)
- 132 - Kontor (fremtidig)
- 133 - Industri (eksisterende)
- 133 - Industri (fremtidig)
- 134 - Lager (eksisterende)
- 134 - Lager (fremtidig)
- 140 - Fritidsbebyggelse (eksisterende)
- 140 - Fritidsbebyggelse (fremtidig)
- 150 - Offentlig bygninger (eksisterende)
- 150 - Offentlig bygninger (fremtidig)
- 155 - Bygninger med særskilt angitt allmennyttig formål - (eksisterende)
- 155 - Bygninger med særskilt angitt allmennyttig formål (fremtidig)
- 160 - Kommunaltekniske anlegg (eksisterende)
- 160 - Kommunaltekniske anlegg (fremtidig)
- 161 - Grav- og urnelund (eksisterende)
- 161 - Grav- og urnelund (fremtidig)
- 162 - Avfallsbehandling (eksisterende)
- 162 - Avfallsbehandling (fremtidig)
- 163 - Kommunalteknisk virksomhet (eksisterende)
- 163 - Kommunalteknisk virksomhet (fremtidig)
- 170 - Friområde (eksisterende)
- 170 - Friområde (fremtidig)
- 171 - Idrettsanlegg (eksisterende)
- 171 - Idrettsanlegg (fremtidig)
- 172 - Park/turveg (eksisterende)
- 172 - Park/turveg (fremtidig)
- 173 - Skiløype (eksisterende)
- 173 - Skiløype (fremtidig)
- 190 - Annet byggeområde (eksisterende)
- 190 - Annet byggeområde (fremtidig)
- 200 - Landbruks- natur og friluftsområder (pbl §20-4, 1. ledd nr. 2) - (eksisterende)
- 200 - Landbruks- natur og friluftsområder (pbl §20-4, 1. ledd nr. 2) - (fremtidig)
- 210 - LNF-område uten betingelser om spredt bebyggelse (eksisterende)
- 210 - LNF-område uten betingelser om spredt bebyggelse (fremtidig)
- 220 - LNF-område med betingelser om spredt bebyggelse (pbl §20-4, 2. ledd bokstav c) (eksisterende)
- 220 - LNF-område med betingelser om spredt bebyggelse (pbl §20-4, 2. ledd bokstav c) (eksisterende)
- 221 - LNF-område der spredt boligbebyggelse er tillatt (eksisterende)
- 221 - LNF-område der spredt boligbebyggelse er tillatt (fremtidig)
- 222 - LNF-område der spredt ervervsbebyggelse som ikke er tilknyttet stedbunden næring er tillatt (eksisterende)
- 222 - LNF-område der spredt ervervsbebyggelse som ikke er tilknyttet stedbunden næring er tillatt (fremtidig)
- 223 - LNF-område der spredt fritidsbebyggelse er tillatt - (eksisterende)
- 223 - LNF-område der spredt fritidsbebyggelse er tillatt (fremtidig)
- 300 - Områder for råstoffutvinning (pbl §20-4, 1. ledd nr. 3) - (eksisterende)
- 300 - Områder for råstoffutvinning (pbl §20-4, 1. ledd nr. 3) - (fremtidig)
- 310 - Gruvedrift (eksisterende)
- 310 - Gruvedrift (fremtidig)
- 320 - Masseuttak (steinbrudd, grustak, sandtak) (eksisterende)
- 320 - Masseuttak (steinbrudd, grustak, sandtak) (fremtidig)
- 330 - Myrareal (eksisterende)
- 330 - Myrareal (fremtidig)
- 400 - Områder som er båndlagt eller skal båndlegges (§20-4, 1. ledd nr. 4) (eksisterende)
- 400 - Områder som er båndlagt eller skal båndlegges (§20-4, 1. ledd nr. 4) (fremtidig)
- ⚡ 410 - Båndlegging etter lov om naturvern (eksisterende)
- ⚡ 410 - Båndlegging etter lov om naturvern (fremtidig)
- ||| 420 - Båndlegging etter lov om kulturminner (eksisterende)
- ||| 420 - Båndlegging etter lov om kulturminner (fremtidig)








































Kommuneplan - Arealformål

- ||| 420 - Båndlegging etter lov om kulturminner (fremtidig)
- \ 460 - Båndlegging for forsvaret (eksisterende)
- / 460 - Båndlegging for forsvaret (fremtidig)
- 470 - Områder som skal reguleres etter pbl (eksisterende)
- 470 - Områder som skal reguleres etter pbl (fremtidig)
- ▽ 490 - Områder etter annet lowerk (eksisterende)
- ▽ 490 - Områder etter annet lowerk (fremtidig)
- ⊗ 499 - Båndlegging etter flere lowerk (eksisterende)
- ⊗ 499 - Båndlegging etter flere lowerk (fremtidig)
- 500 - Områder for særskilt bruk eller vern av sjø og vassdrag (pbl §20-4, 1. ledd nr. 5) (eksisterende)
- 500 - Områder for særskilt bruk eller vern av sjø og vassdrag (pbl §20-4, 1. ledd nr. 5) (fremtidig)
- 510 - Vann med restriksjon (drikkevannskilde e.l.) (eksisterende)
- 510 - Vann med restriksjon (drikkevannskilde e.l.) (fremtidig)
- 520 - Vannareal for allment friluftsliv
- 521 - Småbåthavn (eksisterende)
- 521 - Småbåthavn (fremtidig)
- 522 - Idrettsområde (eksisterende)
- 522 - Idrettsområde (fremtidig)
- 530 - Vannareal for allmenn flerbruk
- 531 - Ferdselsområde (eksisterende)
- 531 - Ferdselsområde (fremtidig)
- 532 - Fiskeområde (eksisterende)
- 532 - Fiskeområde (fremtidig)
- 533 - Akvakulturområde (eksisterende)
- 533 - Akvakulturområde (fremtidig)
- 540 - LNF-område is sjø og vassdrag (eksisterende)
- 540 - LNF-område is sjø og vassdrag (fremtidig)
- 541 - Friluftsområde i sjø og vassdrag (eksisterende)
- 541 - Friluftsområde i sjø og vassdrag (fremtidig)
- 542 - Naturområde i sjø og vassdrag (eksisterende)
- 542 - Naturområde i sjø og vassdrag (fremtidig)
- 590 - Annen særskilt bruk eller vern (eksisterende)
- 590 - Annen særskilt bruk eller vern (fremtidig)
- 600 - Viktige ledd i kommunikasjonssystemet (pbl §20-4, 1. ledd nr. 6) (eksisterende)
- 600 - Viktige ledd i kommunikasjonssystemet (pbl §20-4, 1. ledd nr. 6) (fremtidig)
- 610 - Vegareal (eksisterende)
- 610 - Vegareal (fremtidig)
- 620 - Parkering (eksisterende)
- 620 - Parkering (fremtidig)
- 630 - Fotgjengerstrøk (eksisterende)
- 630 - Fotgjengerstrøk (fremtidig)
- 631 - Bilfritt trafikkeareal (eksisterende)
- 631 - Bilfritt trafikkeareal (fremtidig)
- 632 - Gang- og sykkelareal (eksisterende)
- 632 - Gang- og sykkelareal (fremtidig)
- 640 - Terminal (eksisterende)
- 640 - Terminal (fremtidig)
- 641 - Terminalbygg (eksisterende)
- 641 - Terminalbygg (fremtidig)
- 650 - Jernbaneareal (eksisterende)
- 650 - Jernbaneareal (fremtidig)
- 660 - Sporvegsareal (eksisterende)
- 660 - Sporvegsareal (fremtidig)
- 670 - Flyplass (eksisterende)
- 670 - Flyplass (fremtidig)
- 680 - Havn (eksisterende)
- 680 - Havn (fremtidig)
- Arealformål
- / Grense
- 1000 - Bebyggelse og anlegg - generalisert (utgått etter 2011) - (eksisterende)
- 1000 - Bebyggelse og anlegg - generalisert (utgått etter 2011) - (fremtidig)
- 1001 - Bebyggelse og anlegg - (eksisterende)
- 1001 - Bebyggelse og anlegg - (fremtidig)
- 1110 - Boligbebyggelse - (eksisterende)
- 1110 - Boligbebyggelse - (fremtidig)
- 1120 - Fritidsbebyggelse - (eksisterende)
- 1120 - Fritidsbebyggelse - (fremtidig)
- 1130 - Sentrumsformål - (eksisterende)
- 1130 - Sentrumsformål - (fremtidig)
- 1140 - Kjøpesenter - (eksisterende)
- 1140 - Kjøpesenter - (fremtidig)
- 1150 - Forretninger - (eksisterende)
- 1150 - Forretninger - (fremtidig)
- 1160 - Offentlig eller privat tjenesteyting - (eksisterende)
- 1160 - Offentlig eller privat tjenesteyting - (fremtidig)

Kommuneplan - Arealformål

- 1160 - Offentlig eller privat tjenesteyting - (framtidig)
- 1170 - Fritids- og turistformål - (eksisterende)
- 1170 - Fritids- og turistformål - (framtidig)
- 1200 - Råstoffutvinning - (eksisterende)
- 1200 - Råstoffutvinning - (framtidig)
- 1300 - Næringsbebyggelse - (eksisterende)
- 1300 - Næringsbebyggelse - (framtidig)
- 1400 - Idrettsanlegg - (eksisterende)
- 1400 - Idrettsanlegg - (framtidig)
- 1500 - Andre typer bebyggelse og anlegg - (eksisterende)
- 1500 - Andre typer bebyggelse og anlegg - (framtidig)
- 1600 - Uteoppholdsareal - (eksisterende)
- 1600 - Uteoppholdsareal - (framtidig)
- 1700 - Grav og urnelund - (eksisterende)
- 1700 - Grav og urnelund - (framtidig)
- 1800 - Kombinert bebyggelse og anleggsformål - (eksisterende)
- 1800 - Kombinert bebyggelse og anleggsformål - (framtidig)
- 2000 - Samferdselsanlegg og teknisk infrastruktur - generalisert (utgått etter 2011) - (eksisterende)
- 2000 - Samferdselsanlegg og teknisk infrastruktur - generalisert (utgått etter 2011) - (framtidig)
- 2001 - Samferdselsanlegg og teknisk infrastruktur (arealer) - (eksisterende)
- 2001 - Samferdselsanlegg og teknisk infrastruktur (arealer) - (framtidig)
- 2010 - Veg - (eksisterende)
- 2010 - Veg - (framtidig)
- 2020 - Bane - (eksisterende)
- 2020 - Bane - (framtidig)
- 2030 - Lufthavn - (eksisterende)
- 2030 - Lufthavn - (framtidig)
- 2040 - Havn - (eksisterende)
- 2040 - Havn - (framtidig)
- 2044 - Molo - (eksisterende)
- 2044 - Molo - (framtidig)
- 2050 - Hovednett for sykkel - (eksisterende)
- 2050 - Hovednett for sykkel - (framtidig)
- 2060 - Kollektivnett - (eksisterende)
- 2060 - Kollektivnett - (framtidig)
- 2070 - Kollektivknutepunkt - (eksisterende)
- 2070 - Kollektivknutepunkt - (framtidig)
- 2080 - Parkering - (eksisterende)
- 2080 - Parkering - (framtidig)
- 2100 - Trase for teknisk infrastruktur - (eksisterende)
- 2100 - Trase for teknisk infrastruktur - (framtidig)
- 2800 - Kombinerte formål for samferdselsanlegg og/eller teknisk infrastrukturtraseer - (eksisterende)
- 2800 - Kombinerte formål for samferdselsanlegg og/eller teknisk infrastrukturtraseer - (framtidig)
- 3000 - Grønnstruktur - generalisert (utgått etter 2011) - (eksisterende)
- 3000 - Grønnstruktur - generalisert (utgått etter 2011) - (framtidig)
- 3001 - Grønnstruktur - (eksisterende)
- 3001 - Grønnstruktur - (framtidig)
- 3002 - Blågrønn struktur - (eksisterende)
- 3002 - Blågrønn struktur - (framtidig)
- 3020 - Naturområde - (eksisterende)
- 3020 - Naturområde - (framtidig)
- 3030 - Turdrag - (eksisterende)
- 3030 - Turdrag - (framtidig)
- 3040 - Friområde - (eksisterende)
- 3040 - Friområde - (framtidig)
- 3050 - Park - (eksisterende)
- 3050 - Park - (framtidig)
- 3100 - Overvannstiltak - (eksisterende)
- 3100 - Overvannstiltak - (framtidig)
- 3800 - Kombinerte grønnstrukturformål - (eksisterende)
- 3800 - Kombinerte grønnstrukturformål - (framtidig)
- 4000 - Forsvaret - generalisert (utgått etter 2011) - (eksisterende)
- 4000 - Forsvaret - generalisert (utgått etter 2011) - (framtidig)
- 4001 - Forsvaret - (eksisterende)
- 4001 - Forsvaret - (framtidig)
- 4010 - Ulike typer militære formål - (eksisterende)
- 4010 - Ulike typer militære formål - (framtidig)
- 4020 - Skytefelt/øvingsområde - (eksisterende)
- 4020 - Skytefelt/øvingsområde - (framtidig)
- 4030 - Forlegning/leir - (eksisterende)
- 4030 - Forlegning/leir - (framtidig)
- 4800 - Kombinerte militære formål - (eksisterende)
- 4800 - Kombinerte militære formål - (framtidig)
- 5000 - Landbruk-, natur- og friluftformål samt reindrift (LNFR) - generalisert (utgått etter 2011) - (eksisterende)

Kommuneplan - Arealformål

-  5000 - Landbruk, natur- og friluftsmål samt reindrift (LNFR) - generalisert (utgått etter 2011) - (eksisterende)
-  5000 - Landbruk, natur- og friluftsmål samt reindrift (LNFR) - generalisert (utgått etter 2011) - (framtidig)
-  5001 - Landbruk, natur- og friluftsmål samt reindrift (LNFR), (utgått etter 2011) - (eksisterende)
-  5001 - Landbruk, natur- og friluftsmål samt reindrift (LNFR), (utgått etter 2011) - (framtidig)
-  5100 - LNFR-areal for nødvendige tiltak for landbruk og reindrift og gårdstilnyttet næringsvirksomhet basert på gårdens ressursgrunnlag - (eksisterende)
-  5100 - LNFR-areal for nødvendige tiltak for landbruk og reindrift og gårdstilnyttet næringsvirksomhet basert på gårdens ressursgrunnlag - (framtidig)
-  5200 - LNFR-areal for spredt bolig-, fritids- eller næringsbebyggelse mv. - (eksisterende)
-  5200 - LNFR-areal for spredt bolig-, fritids- eller næringsbebyggelse mv. - (framtidig)
-  5210 - Spredt boligbebyggelse - (eksisterende)
-  5210 - Spredt boligbebyggelse - (framtidig)
-  5220 - Spredt fritidsbebyggelse - (eksisterende)
-  5220 - Spredt fritidsbebyggelse - (framtidig)
-  5230 - Spredt næringsbebyggelse - (eksisterende)
-  5230 - Spredt næringsbebyggelse - (framtidig)
-  6000 - Bruk og vern av sjø og vassdrag med tilhørende strandsone - generalisert (utgått etter 2011) - (eksisterende)
-  6000 - Bruk og vern av sjø og vassdrag med tilhørende strandsone - generalisert (utgått etter 2011) - (framtidig)
-  6001 - Bruk og vern av sjø og vassdrag med tilhørende strandsone - (eksisterende)
-  6001 - Bruk og vern av sjø og vassdrag med tilhørende strandsone - (framtidig)
-  6100 - Ferdseil - (eksisterende)
-  6100 - Ferdseil - (framtidig)
-  6110 - Ankringsområde - (eksisterende)
-  6110 - Ankringsområde - (framtidig)
-  6120 - Opplagsområde - (eksisterende)
-  6120 - Opplagsområde - (framtidig)
-  6130 - Riggområde - (eksisterende)
-  6130 - Riggområde - (framtidig)
-  6200 - Farleder - (eksisterende)
-  6200 - Farleder - (framtidig)
-  6220 - Havneområde i sjø - (eksisterende)
-  6220 - Havneområde i sjø - (framtidig)
-  6230 - Småbåthavn - (eksisterende)
-  6230 - Småbåthavn - (framtidig)
-  6300 - Fiske - (eksisterende)
-  6300 - Fiske - (framtidig)
-  6400 - Akvakultur - (eksisterende)
-  6400 - Akvakultur - (framtidig)
-  6500 - Drikkevann - (eksisterende)
-  6500 - Drikkevann - (framtidig)
-  6600 - Naturområde - (eksisterende)
-  6600 - Naturområde - (framtidig)
-  6700 - Friluftsområde - (eksisterende)
-  6700 - Friluftsområde - (framtidig)
-  6800 - Kombinerte formål i sjø og vassdrag med eller uten tilhørende strandsone - (eksisterende)
-  6800 - Kombinerte formål i sjø og vassdrag med eller uten tilhørende strandsone - (framtidig)


Informasjon - Samferdselslinje

 Kyststi

 Kyststi (ikke bindende)



Eiendomsgrense

 Sikker eiendomsgrense


 Ikke sikker eiendomsgrense

Matrikkelnummer

Matrikkelnummer

MatrikkelnummermedSnr

Godkjent byggetiltak

 Godkjent byggetiltak

Eiendomsinformasjon

Eiendom

Informasjon - Arealformål



Kommuneplan - Hensynssoner

Angitt hensynssone

- ✓ Grense
- Område

Båndleggingssone

- ✓ Grense
- Område (eksisterende)
- Område (fremtidig)

Detaljeringsssone

- ✓ Grense
- Område

Faresone

- ✓ Grense
- Område

Gjennomføringsssone

- ✓ Grense
- Område

Infrastruktursone

- ✓ Grense
- Område

Sikringsssone

- ✓ Grense
- Område

Støysone


- ✓ Grense
- Område


Bestemmelsesområde


- ✓ Grense
- Område


Restriksjon

- ✓ Grense

 110 - Krav om regulerings-/bebyggelsesplan

 111 - Krav om reguleringsplan

 112 - Krav om bebyggelsesplan

 136 - Bestemmelser om forbud mot bestemt angitte bygge- og anleggstiltak langs vassdrag inntil 100m fra strandlinje

✓ 141 - Pbl §20-5: Område som er unntatt rettsvirkninger på grunn av innsigelse (5. ledd) eller endring (7. ledd)

✓ 142 - Område som er særskilt unntatt fra rettsvirkning

✓ 149 - Pbl §20-6,3: Område som er unntatt rettsvirkninger fordi tidligere vedtatt rikspolitisk bestemmelse, reguleringsplan eller bebyggelsesplan fortsatt skal gjelde

≡ 410 - Nedslagsfelt for drikkevann - (eksisterende)

≡ 410 - Nedslagsfelt for drikkevann - (fremtidig)

≡ 411 - Område for grunnvann - (eksisterende)

≡ 411 - Område for grunnvann - (fremtidig)

✓ 420 - Flystøysone - (eksisterende)

✓ 420 - Flystøysone - (fremtidig)

✓ 499 - Andre restriksjoner - (eksisterende)

✓ 499 - Andre restriksjoner - (fremtidig)

Retningslinje

- ✓ Grense

✓ 111 - LNF-områder hvor landbruk er dominerende (L)

✓ 112 - LNF-områder hvor friluftsliv er dominerende (F)

✓ 113 - LNF-områder hvor naturvern er dominerende (N)

✓ 121 - Viktige landskaps- turvegdrag/grøntstruktur der bygge- og anleggstiltak ikke bør tillates

✓ 122 - Viktige landskaps- turvegdrag/grøntstruktur der bygge- og anleggstiltak kan tillates


Informasjon - Hensynssoner




Informasjon - Bestemmelsesområder



Informasjon - Juridiske linjer

 Juridiske linjer - klikkbare


Informasjon - Bestemmelsesgrense

 Tooltip - bestemmelsesgrense

Bygningsinformasjon

Bygning

Informasjon og plandokumenter

 Endelig vedtatt plan

Kommunegrense

Bakgrunnskart kommuneplan WMS

Kommuneplan - Faresoner

Angitt hensynssone

- ✓ Grense
- Område

Båndleggingssone

- ✓ Grense
- Område (eksisterende)
- Område (fremtidig)

Detaljeringsssone

- ✓ Grense
- Område

Faresone

- ✓ Grense
- Område

Gjennomføringsssone

- ✓ Grense
- Område

Infrastruktursone

- ✓ Grense
- Område

Sikringsssone

- ✓ Grense
- Område

Støysone

- ✓ Grense
- Område

Bestemmelsesområde

- ✓ Grense
- Område

Restriksjon

- ✓ Grense

(RB) 110 - Krav om regulerings-/bebyggelsesplan

(R) 111 - Krav om reguleringsplan

(B) 112 - Krav om bebyggelsesplan

✓ 136 - Bestemmelser om forbud mot bestemt angitte bygge- og anleggstiltak langs vassdrag inntil 100m fra strandlinje

✓ 141 - Pbl §20-5: Område som er unntatt rettsvirkninger på grunn av innsigelse (5. ledd) eller endring (7. ledd)

✓ 142 - Område som er særskilt unntatt fra rettsvirkning

✓ 149 - Pbl §20-6,3: Område som er unntatt rettsvirkninger fordi tidligere vedtatt rikspolitisk bestemmelse, reguleringsplan eller bebyggelsesplan fortsatt skal gjelde

≡ 410 - Nedslagsfelt for drikkevann - (eksisterende)

≡ 410 - Nedslagsfelt for drikkevann - (fremtidig)

≡ 411 - Område for grunnvann - (eksisterende)

≡ 411 - Område for grunnvann - (fremtidig)

✓ 420 - Flystøysone - (eksisterende)

✓ 420 - Flystøysone - (fremtidig)

499 - Andre restriksjoner - (eksisterende)

499 - Andre restriksjoner - (fremtidig)

Retningslinje

- ✓ Grense

✓ 111 - LNF-områder hvor landbruk er dominerende (L)

✓ 112 - LNF-områder hvor friluftsliv er dominerende (F)

✓ 113 - LNF-områder hvor naturvern er dominerende (N)

✓ 121 - Viktige landskaps- turvegdrag/grøntstruktur der bygge- og anleggstiltak ikke bør tillates

✓ 122 - Viktige landskaps- turvegdrag/grøntstruktur der bygge- og anleggstiltak kan tillates

Kommuneplan - Infrastrukturonsoner

Angitt hensynssone

- ✓ Grense
- Område

Båndleggingssone

- ✓ Grense
- Område (eksisterende)
- Område (fremtidig)

Detaljeringsssone

- ✓ Grense
- Område

Faresone

- ✓ Grense
- ✗ Område

Gjennomføringsssone

- ✓ Grense
- Område

Infrastruktursone

- ✓ Grense
- Område

Sikringsssone

- ✓ Grense
- Område

Støysone

- ✓ Grense
- Område

Bestemmelsesområde

- ✗ Grense
- Område

Restriksjon

- ✓ Grense

(RB) 110 - Krav om regulerings-/bebyggelsesplan

(R) 111 - Krav om reguleringsplan

(B) 112 - Krav om bebyggelsesplan

∩ 136 - Bestemmelser om forbud mot bestemt angitte bygge- og anleggstiltak langs vassdrag inntil 100m fra strandlinje

✓ 141 - Pbl §20-5: Område som er uttatt rettsvirkninger på grunn av innsigelse (5. ledd) eller endring (7. ledd)

∩ 142 - Område som er særskilt unntatt fra rettsvirkning

✓ 149 - Pbl §20-6,3: Område som er uttatt rettsvirkninger fordi tidligere vedtatt rikspolitisk bestemmelse, reguleringsplan eller bebyggelsesplan fortsatt skal gjelde

≡ 410 - Nedslagsfelt for drikkevann - (eksisterende)

≡ 410 - Nedslagsfelt for drikkevann - (fremtidig)

≡ 411 - Område for grunnvann - (eksisterende)

≡ 411 - Område for grunnvann - (fremtidig)

∩ 420 - Flystøysone - (eksisterende)

∩ 420 - Flystøysone - (fremtidig)

∩ 499 - Andre restriksjoner - (eksisterende)

∩ 499 - Andre restriksjoner - (fremtidig)

Retningslinje

- ✓ Grense

∩ 111 - LNF-områder hvor landbruk er dominerende (L)

∩ 112 - LNF-områder hvor friluftsliv er dominerende (F)

∩ 113 - LNF-områder hvor naturvern er dominerende (N)

∩ 121 - Viktige landskaps- turvegdrag/grøntstruktur der bygge- og anleggstiltak ikke bør tillates

∩ 122 - Viktige landskaps- turvegdrag/grøntstruktur der bygge- og anleggstiltak kan tillates

Kommuneplan - Sikringssoner

Angitt hensynssone

- ✓ Grense
- Område

Båndleggingssone

- ✓ Grense
- Område (eksisterende)
- Område (fremtidig)

Detaljeringsssone

- ✓ Grense
- Område

Faresone

- ✓ Grense
- Område

Gjennomføringsssone

- ✓ Grense
- Område

Infrastruktursone

- ✓ Grense
- Område

Sikringsssone

- ✓ Grense
- Område

Støysone

- ✓ Grense
- Område

Bestemmelsesområde

- ✓ Grense
- Område

Restriksjon

- ✓ Grense

(RB) 110 - Krav om regulerings-/bebyggelsesplan

(R) 111 - Krav om reguleringsplan

(B) 112 - Krav om bebyggelsesplan

136 - Bestemmelser om forbud mot bestemte bygge- og anleggstiltak langs vassdrag inntil 100m fra strandlinje

141 - Pbl §20-5: Område som er unntatt rettsvirkninger på grunn av innsigelse (5. ledd) eller endring (7. ledd)

142 - Område som er særskilt unntatt fra rettsvirkning

149 - Pbl §20-6,3: Område som er unntatt rettsvirkninger fordi tidligere vedtatt rikspolitisk bestemmelse, reguleringsplan eller bebyggelsesplan fortsatt skal gjelde

410 - Nedslagsfelt for drikkevann - (eksisterende)

410 - Nedslagsfelt for drikkevann - (fremtidig)

411 - Område for grunnvann - (eksisterende)

411 - Område for grunnvann - (fremtidig)

420 - Flystøysone - (eksisterende)

420 - Flystøysone - (fremtidig)

499 - Andre restriksjoner - (eksisterende)

499 - Andre restriksjoner - (fremtidig)

Retningslinje

- ✓ Grense

111 - LNF-områder hvor landbruk er dominerende (L)

112 - LNF-områder hvor friluftsliv er dominerende (F)

113 - LNF-områder hvor naturvern er dominerende (N)

121 - Viktige landskaps- turvegdrag/grøntstruktur der bygge- og anleggstiltak ikke bør tillates

122 - Viktige landskaps- turvegdrag/grøntstruktur der bygge- og anleggstiltak kan tillates

Kommuneplan - Båndleggingssoner

Angitt hensynssone

- ✓ Grense
- Område

Båndleggingssone

- ✓ Grense
- Område (eksisterende)
- Område (fremtidig)

Detaljeringsssone

- ✓ Grense
- Område

Faresone

- ✓ Grense
- ✗ Område

Gjennomføringsssone

- ✓ Grense
- Område

Infrastruktursone

- ✓ Grense
- Område

Sikringsssone

- ✓ Grense
- Område

Støysone

- ✓ Grense
- Område

Bestemmelsesområde

- ✗ Grense
- Område

Restriksjon

- ✓ Grense

(RB) 110 - Krav om regulerings-/bebyggelsesplan

(R) 111 - Krav om reguleringsplan

(B) 112 - Krav om bebyggelsesplan

∩ 136 - Bestemmelser om forbud mot bestemt angitte bygge- og anleggstiltak langs vassdrag inntil 100m fra strandlinje

✓ 141 - Pbl §20-5: Område som er unntatt rettsvirkninger på grunn av innsigelse (5. ledd) eller endring (7. ledd)

∩ 142 - Område som er særskilt unntatt fra rettsvirkning

✓ 149 - Pbl §20-6,3: Område som er unntatt rettsvirkninger fordi tidligere vedtatt rikspolitisk bestemmelse, reguleringsplan eller bebyggelsesplan fortsatt skal gjelde

≡ 410 - Nedslagsfelt for drikkevann - (eksisterende)

≡ 410 - Nedslagsfelt for drikkevann - (fremtidig)

≡ 411 - Område for grunnvann - (eksisterende)

≡ 411 - Område for grunnvann - (fremtidig)

∩ 420 - Flystøysone - (eksisterende)

∩ 420 - Flystøysone - (fremtidig)

∩ 499 - Andre restriksjoner - (eksisterende)

∩ 499 - Andre restriksjoner - (fremtidig)

Retningslinje

- ✓ Grense

∩ 111 - LNF-områder hvor landbruk er dominerende (L)

∩ 112 - LNF-områder hvor friluftsliv er dominerende (F)

∩ 113 - LNF-områder hvor naturvern er dominerende (N)

∩ 121 - Viktige landskaps- turvegdrag/grøntstruktur der bygge- og anleggstiltak ikke bør tillates

∩ 122 - Viktige landskaps- turvegdrag/grøntstruktur der bygge- og anleggstiltak kan tillates

Kommuneplan - Bestemmelsesområder

Angitt hensynssone

- ✓ Grense
- Område

Båndleggingssone

- ✓ Grense
- Område (eksisterende)
- Område (fremtidig)

Detaljeringsssone

- ✓ Grense
- Område

Faresone

- ✓ Grense
- Område

Gjennomføringsssone

- ✓ Grense
- Område

Infrastruktursone

- ✓ Grense
- Område

Sikringsssone

- ✓ Grense
- Område

Støysone

- ✓ Grense
- Område

Bestemmelsesområde

- ✓ Grense
- Område

Restriksjon

- ✓ Grense

(RB) 110 - Krav om regulerings-/bebyggelsesplan

(R) 111 - Krav om reguleringsplan

(B) 112 - Krav om bebyggelsesplan

136 - Bestemmelser om forbud mot bestemte bygge- og anleggstiltak langs vassdrag inntil 100m fra strandlinje

141 - Pbl §20-5: Område som er unntatt rettsvirkninger på grunn av innsigelse (5. ledd) eller endring (7. ledd)

142 - Område som er særskilt unntatt fra rettsvirkning

149 - Pbl §20-6,3: Område som er unntatt rettsvirkninger fordi tidligere vedtatt rikspolitisk bestemmelse, reguleringsplan eller bebyggelsesplan fortsatt skal gjelde

410 - Nedslagsfelt for drikkevann - (eksisterende)

410 - Nedslagsfelt for drikkevann - (fremtidig)

411 - Område for grunnvann - (eksisterende)

411 - Område for grunnvann - (fremtidig)

420 - Flystøysone - (eksisterende)

420 - Flystøysone - (fremtidig)

499 - Andre restriksjoner - (eksisterende)

499 - Andre restriksjoner - (fremtidig)

Retningslinje

- ✓ Grense

111 - LNF-områder hvor landbruk er dominerende (L)

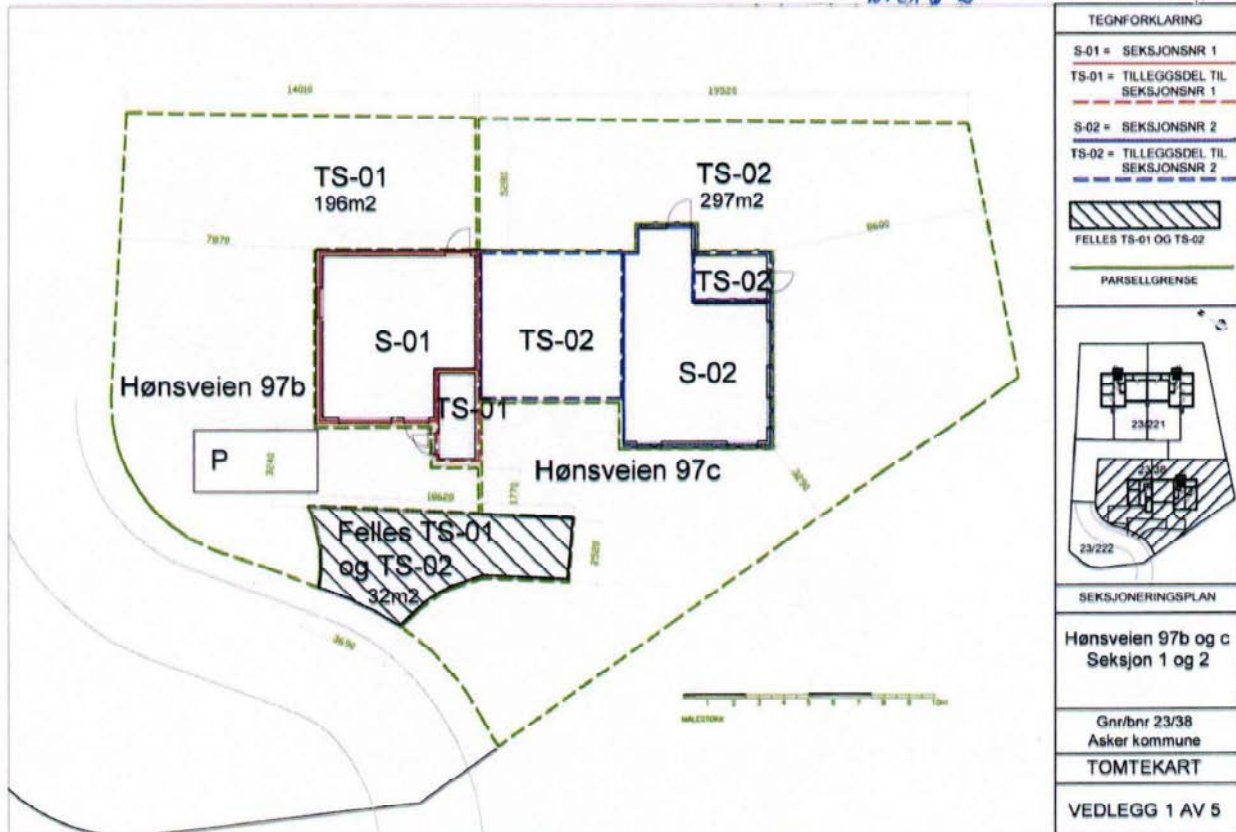
112 - LNF-områder hvor friluftsliv er dominerende (F)



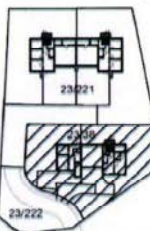
113 - LNF-områder hvor naturvern er dominerende (N)

121 - Viktige landskaps- turvegdrag/grøntstruktur der bygge- og anleggstiltak ikke bør tillates

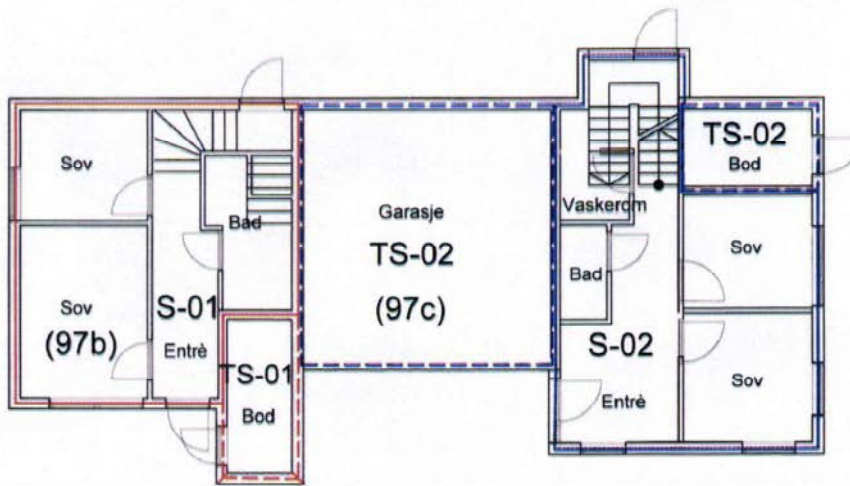
122 - Viktige landskaps- turvegdrag/grøntstruktur der bygge- og anleggstiltak kan tillates

BILAG 2



TEGNFORKLARING
S-01 = SEKSJONSNR 1
TS-01 = TILLEGGSEDEL TIL SEKSJONSNR 1
S-02 = SEKSJONSNR 2
TS-02 = TILLEGGSEDEL TIL SEKSJONSNR 2
 FELLES TS-01 OG TS-02
 PARSELLGRENSE

SEKSJONERINGSPLAN
Hønsveien 97b og c Seksjon 1 og 2
Gnr/bnr 23/38 Asker kommune
TOMTEKART
VEDLEGG 1 AV 5

Bilag 3



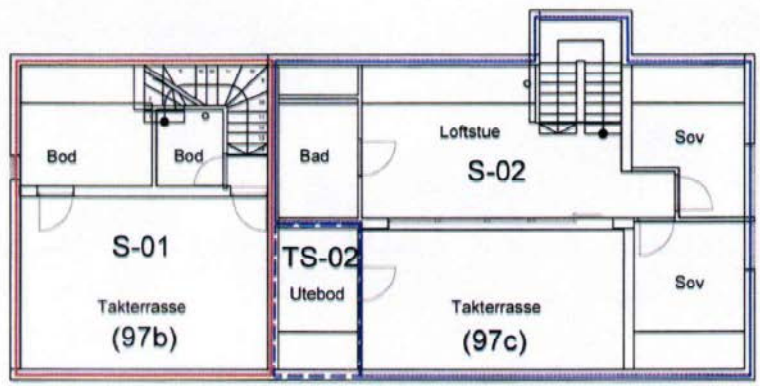
TEGNFORKLARING
S-01 = SEKSJONSNR 1
TS-01 = TILLEGGSDDEL TIL SEKSJONSNR 1
S-02 = SEKSJONSNR 2
TS-02 = TILLEGGSDDEL TIL SEKSJONSNR 2
PARSELLGRENSE
SEKSJONERINGSPLAN
Hønsveien 97b og c Seksjon 1 og 2
Gnr/bnr 73/s Asker kommune
1. ETASJE
VEDLEGG 2 AV 5

BILAG 4



TEGNFORKLARING
S-01 = SEKSJONSNR 1
TS-01 = TILLEGGSDDEL TIL SEKSJONSNR 1
S-02 = SEKSJONSNR 2
TS-02 = TILLEGGSDDEL TIL SEKSJONSNR 2
PARSELLGRENSE
SEKSJONERINGSPLAN
Hønsveien 97b og c Seksjon 1 og 2
Gnr/bnr 23/38 Asker kommune
2. ETASJE
VEDLEGG 3 AV 5

D1142 5



TEGNFORKLARING
S-01 = SEKSJONSNR 1
TS-01 = TILLEGGSEDEL TIL SEKSJONSNR 1
S-02 = SEKSJONSNR 2
TS-02 = TILLEGGSEDEL TIL SEKSJONSNR 2
PARSELLGRENSE
SEKSJONERINGSPLAN
Hønsveien 97b og c Seksjon 1 og 2
Gnr/bnr 23/38 Asker kommune
LOFTSETASJE
VEDLEGG 4 AV 5



Asker
kommune

Postadresse: Katrineåsveien 20, 3440 RØYKEN

Telefon: 66 70 00 00

E-post: post@asker.kommune.no

Dato: 13.05.2026

MEGLEROPPLYSNINGER

1800 Vei, vann og avløp

Gnr:	23	Bnr:	38	Fnr:		Snr:	2
Adresse:	Hønsveien 97C, 1384 ASKER						

Vegadkomst

Ankomst fra	Offentlig veg <input checked="" type="checkbox"/> Via privat stikkvei <input checked="" type="checkbox"/>	Privat veg <input type="checkbox"/>	Ingen vegadkomst <input type="checkbox"/>
Merknad:			

Tilkobling til vann og avløp

Tilknyttet offentlig vann via privat stikkledning?	Ja <input checked="" type="checkbox"/>	Nei <input type="checkbox"/>
Hvis nei, merknad:		

Tilknyttet offentlig avløp via privat stikkledning?	Ja <input checked="" type="checkbox"/>	Nei <input type="checkbox"/>
Hvis nei, merknad:		

*Asker kommune tar forbehold om at informasjonen kan inneholde feil eller mangler.
Eventuelle slike feil/mangler vil ikke medføre erstatningsansvar for kommunen.*



Asker kommune

Adresse: Katrineåsveien 20, 3440 RØYKEN

Telefon: 66 70 00 00

Kommunale gebyrer 2026

EM §6-7

Oppdragstakerens undersøkelses- og opplysningsplikt

Kilde: Asker kommune

Kommunenr.	3203	Gårdsnr.	23	Bruksnr.	38	Festenr.		Seksjonsnr.	2
Adresse	Hønsveien 97C, 1384 ASKER								

Kommunale gebyrer fakturert på eiendommen i 2025

Kommunale gebyrer er en kombinasjon av forskudd, abonnement og enkeltgebyrer fakturert etter levert tjeneste. Vi kjenner ikke samlet gebyr for en eiendom for et år før året er omme. Denne rapporten sammenstiller dette for fjoråret, med summer fordelt per fagområde. Tjenestene vil normalt ha en prisøkning hvert år, samt at forbruk på ulike tjenester kan variere fra år til år.

Gebyr	Fakturert beløp i 2025
Avløp	12 314,30 kr
Feiing	355,00 kr
Renovasjon	6 328,52 kr
Vann	11 654,14 kr

FORBEHOLD VED UTLIVERING AV INFORMASJON I FORBINDELSE MED EIENDOMSFORESPØRSLER:

Det tas forbehold om riktigheten eller fullstendigheten av opplysningene i dette dokumentet. Det kan ikke rettes krav som følge av at disse opplysningene benyttes som grunnlag for beslutninger.



Asker
kommune

Postadresse: Katrineåsveien 20, 3440 Røyken
Telefon: 66 70 00 00
post@asker.kommune.no

Dato: 13.05.2026

MEGLEROPPLYSNINGER

Gnr:	23	Bnr:	38	Fnr:		Snr:	2
Adresse:	Hønsveien 97C, 1384 ASKER						

Avtaler og priser for husholdningsrenovasjon:

<https://www.asker.kommune.no/avfall-og-gjenvinning/renovasjonsgebyr/>

Priser og beregninger for vann og avløp:

<https://www.asker.kommune.no/vann-og-avlop/priser-og-beregninger/>

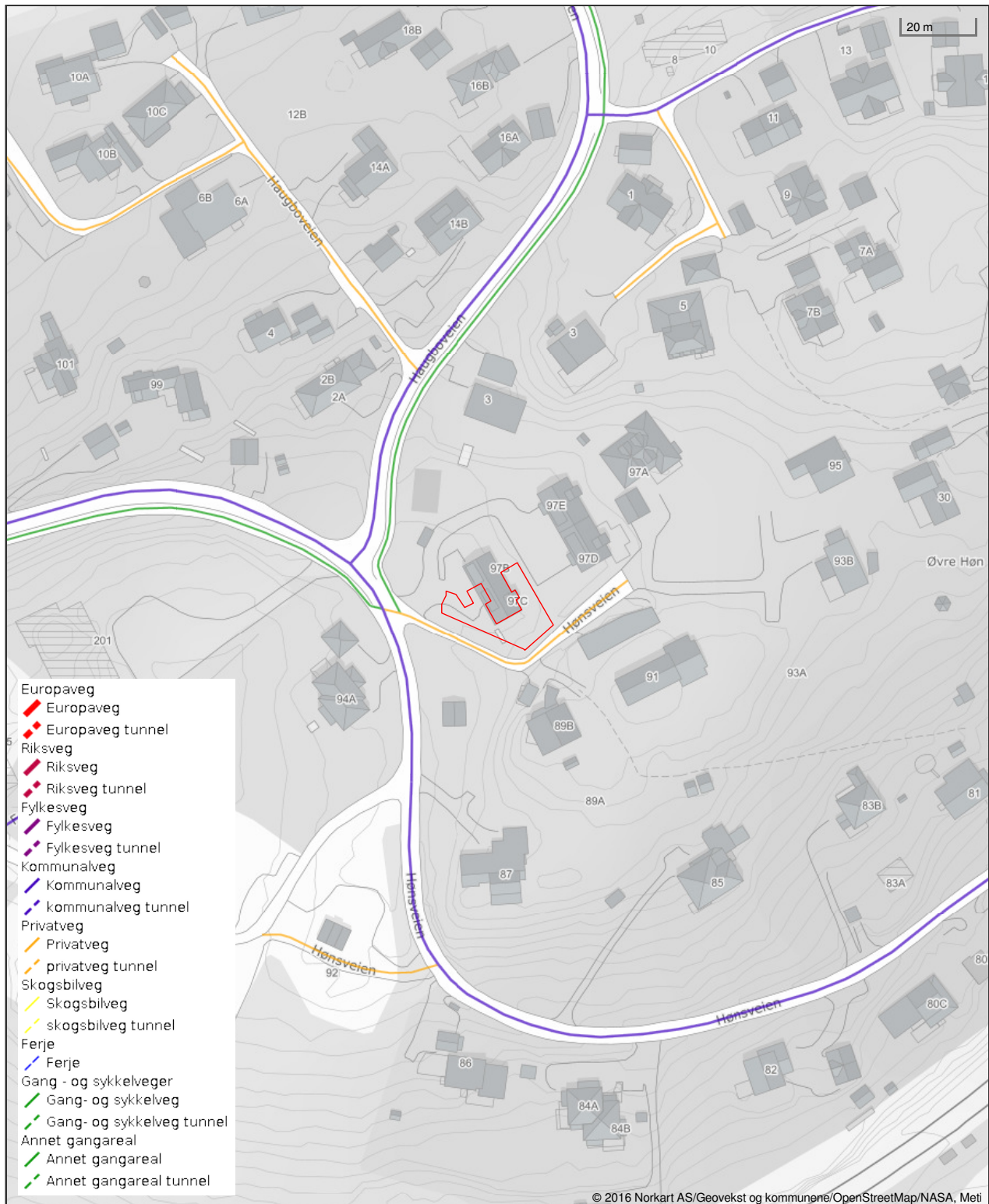
Vann/avløp

Har eiendommen vannmåler?	Ja <input checked="" type="checkbox"/>	Nei <input type="checkbox"/>
Hvis nei, antall m3 pr. år:		
Sameie:		<input type="checkbox"/>
Ikke tilknyttet:		<input type="checkbox"/>

*Asker kommune tar forbehold om at informasjonen kan inneholde feil eller mangler.
Eventuelle slike feil/mangler vil ikke medføre erstatningsansvar for kommunen.*



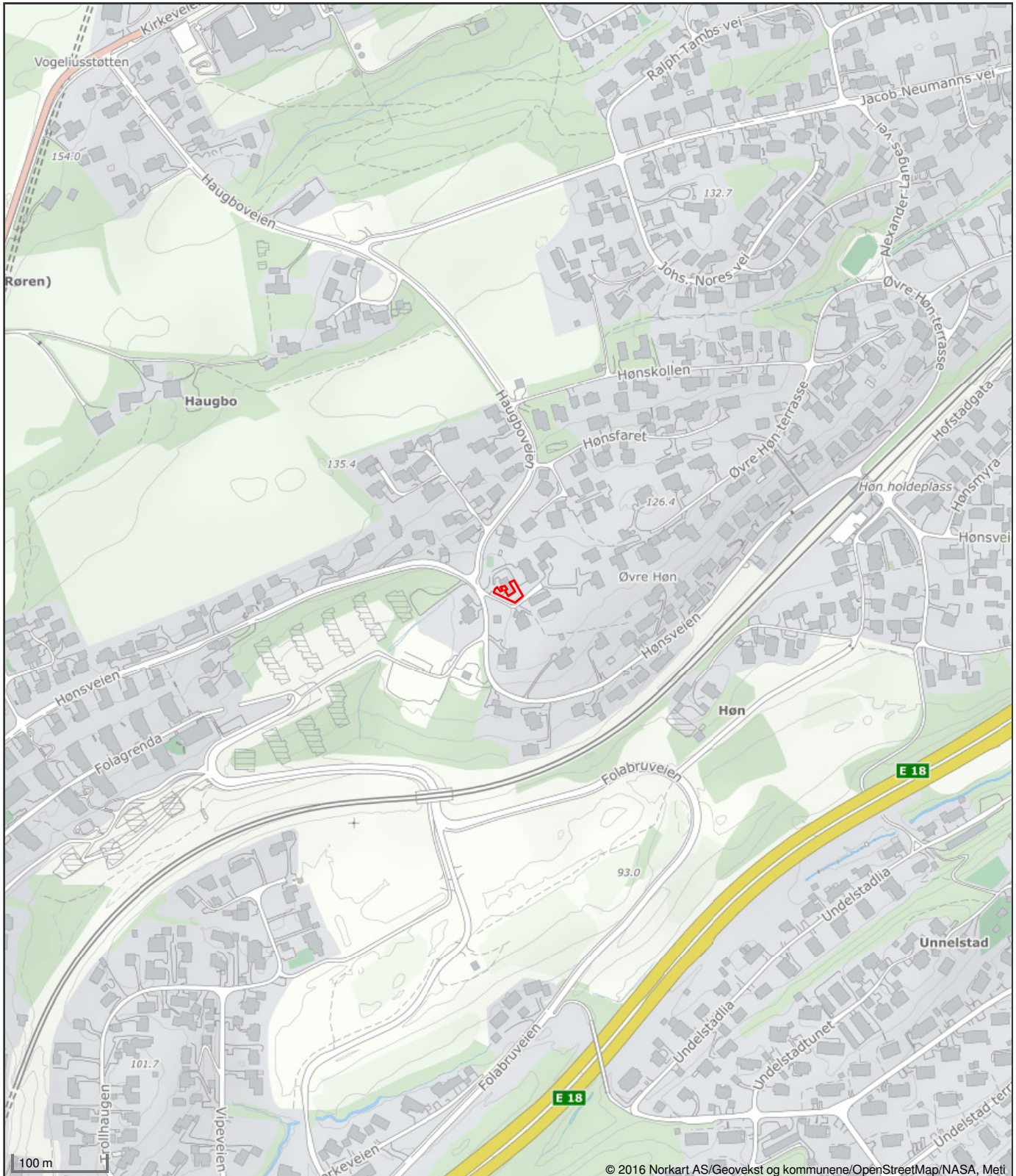
Vegstatuskart for eiendom 3203 - 23/38//2



Det tas forbehold om riktigheten eller fullstendigheten av opplysningene i dette dokumentet. Det kan ikke rettes krav som følge av at disse opplysningene benyttes som grunnlag for beslutninger.



Oversiktskart for eiendom 3203 - 23/38//2



Det tas forbehold om riktigheten eller fullstendigheten av opplysningene i dette dokumentet. Det kan ikke rettes krav som følge av at disse opplysningene benyttes som grunnlag for beslutninger.



Asker kommune

Ledningskart

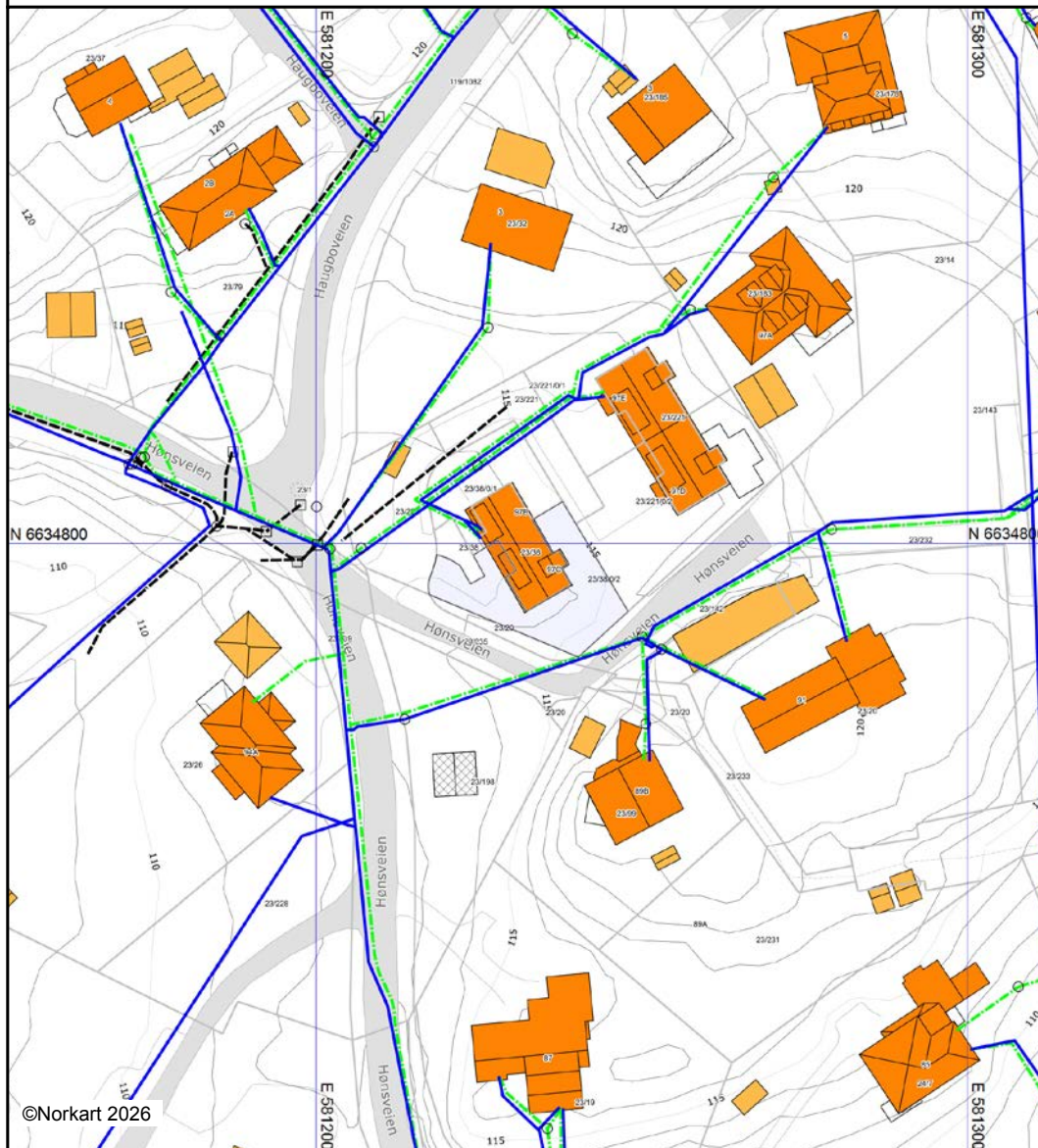
Eiendom: 23/38/0/2
Adresse: Hønsveien 97C
Dato: 04.05.2026
Målestokk: 1:1000



UTM-32

- | | | | | | | | |
|--|-------------------|--|------------------|--|------|--|---------|
| | Vannledning | | Overvannsledning | | Kum | | Hydrant |
| | Spillvannsledning | | Avløp felles | | Sluk | | |

Kartet viser kommunale ledningstraseer (vann og avløp) der dette finnes. Private stikkledninger tegnes der disse er registrert. Informasjon hentes fra kommunens digitale ledningskartverk.



Det tas forbehold om at det kan forekomme feil, mangler eller avvik i kartet. Spesielt gjelder dette usikre eiendomsgrenser. VA-ledninger kan være tegnet parallellforsjøvet og mange private ledninger mangler i kartet. Dette kartet kan ikke brukes som erstatning for situasjonskart i byggesaker.

Utskrift fast eiendom

Gårdsnummer 23, Bruksnummer 38, Seksjonsnummer 2 i 3203 ASKER kommune

Utskrift fra EDR - Eiendomsregisteret

Data uthentet 13.05.2026 kl. 09:54

Kilde Tinglysningsmyndigheten Statens Kartverk

Oppdatert per 13.05.2026 kl. 09:54

Adresse (r) :

Gateadresse: **Hønsveien 97 C**

Gatenr: **1086**

Kommune: **ASKER**

Postkrets: **1384 ASKER**

HJEMMELSOPLYSNINGER

Rettighetshavere til eiendomsrett

2022/241430-1/200 02.03.2022 **HJEMMEL TIL EIENDOMSRETT**
21:00

VEDERLAG: NOK 10 300 000
Omsetningstype: Fritt salg
MÜHLBRADT HENRIK
FØDT: 20.05.1982 IDEELL: 1/2
STRØMQUIST LINA BEYER
FØDT: 02.09.1987 IDEELL: 1/2

Andel i realsameie:

2013/21584-1/200 09.01.2013 **OPPRETTELSE AV REALSAMEIE**
DENNE MATRIKKELENHETEN HAR ANDEL I:
KNR: 3203 GNR: 23 BNR: 222 IDEELL: 93/304

HEFTELSE

Dokumenter fra den manuelle grunnboken som antas å kun ha historisk betydning, eller som vedrører en matrikkelenhets grenser og areal, er ikke overført til denne matrikkelenheten sin grunnboksutskrift. Servitutur tinglyst på hovedbruket/avgivereiendommen før fradelingsdatoen, eller før eventuelle arealoverføringer, er heller ikke overført. Disse finner du på grunnboksutskriften til hovedbruket/avgivereiendommen. For festenummer gjelder dette servitutur eldre enn festekontrakten.

For andre heftelser, se matrikkelenheter som er registrert som hjemmelshavere.

Heftelser i eiendomsrett:

1963/3213-1/100 06.07.1963 **BEST. OM VANN/KLOAKKLEDN.**
GJELDER DENNE REGISTERENHETEN MED FLERE
Overført fra: KNR: 3203 GNR: 23 BNR: 38

2011/935386-1/200 11.11.2011 **BEST. OM VANN/KLOAKKLEDN.**
RETTIGHETSHAVER: KNR: 3203 GNR: 23 BNR: 32
RETTIGHETSHAVER: KNR: 3203 GNR: 23 BNR: 178

Utskrift fra eiendomsregisteret foretatt 13.05.2026 09:54 - Sist oppdatert 13.05.2026 09:54
Utskriften er levert av: Ambita as, Postboks 2923 Solli, 0230 Oslo. (Org.nr. 945 811 714)

Side 1 av 2

RETTIGHETSHAVER: KNR: 3203 GNR: 23 BNR: 183
Gjelder også senere utskilte parseller.
Kan ikke slettes uten samtykke fra kommunen
GJELDER DENNE REGISTERENHETEN MED FLERE
Overført fra: KNR: 3203 GNR: 23 BNR: 38

2022/241439-1/200 02.03.2022 **PANTEDOKUMENT**
21:00

Beløp: NOK 10 300 000
Pantlaver: NORDEA EIENDOMSKREDITT AS
ORG.NR: 971 227 222

2024/2252819-1/200 18.11.2024 **** TRANSPORT**
21:00

FRA: DANSKE BANK A/S NUF
ORG.NR: 977 074 010
TIL: NORDEA EIENDOMSKREDITT AS
ORG.NR: 971 227 222

GRUNNDATA

2013/972125-1/200 11.11.2013 **SEKSJONERING**

Opprettet seksjoner:
SNR: 2
Formål: Bolig
Tilleggsdel: Bygning og grunn
Sameiebrøk: 186/304

2020/1355601-1/200 01.01.2020 **OMNUMMERERING VED KOMMUNEENDRING**
00:00

Tidligere:
KNR: 0220 GNR: 23 BNR: 38 FNR: 0 SNR: 2

2024/65240-1/200 01.01.2024 **OMNUMMERERING VED KOMMUNEENDRING**
00:00

Tidligere:
KNR: 3025 GNR: 23 BNR: 38 FNR: 0 SNR: 2

For øvrige opplysninger om grunndata, se den seksjonerte matrikkelenheten.

EIENDOMMENS RETTIGHETER

Ingen rettigheter registrert.

For eventuelle utleggs- og arrestforretninger, samt forbehold tatt ved avhendelse, som tinglyses samme dag som andre frivillige rettsstiftelser, gjelder særskilte prioritetsregler, se tinglysingsloven § 20 andre ledd og § 21 tredje ledd.

Ref. 1528

Melding til tinglysing

Det er ført en seksjonering i matrikkelen
 Det er ført med brukstilfelle: Seksjonering

Løpenummer for forretning: 601517795
 Vedlegg: Ja

Rekvirent av tinglysing

Organisasjonsnr 974637766
 Navn ASKER KOMMUNE SEKTOR TEKNISK
 Adresse Postboks 353, 1372 ASKER

Rekvirent(er) av forretning

Fødselsdato/Orgnr 997167465
 Navn CHOICE LIVING AS
 Bruksenhet Leangbukta 30 D, 1392 VETTRE

Matrikkelenhet(er) som er seksjonert

Knr 0220
 Gnr 23
 Bnr 38

Nye seksjoner

Knr	Gnr	Bnr	Fnr	Snr	Samlebrøk	Formalskode	Tilleggsareal bygning	Eksklusivt uteareal
0220	23	38	0	1	118 / 304	Boligseksjon	Ja	Ja
0220	23	38	0	2	186 / 304	Boligseksjon	Ja	Ja

Melding til tinglysing er hjemlet i Matrikkelloven § 24



Doknr: 972125 Tinglyst: 11.11.2013
 STATENS KARTVERK FAST EIENDOM

Begjæring om **oppdeling i eierseksjoner** **reseksjonering**

Rekvirentens navn Choice Living AS	Plass for tinglysingsstempel
Adresse Billingstadsletta 30	
Postnr. Poststed 1396 Billingstad	
(Under-)organisasjonsnr./fødselsnr. 997,167,465	
Ref. nr. Nils Brenna	

Opplysninger i feltene 1-4 registreres i grunnboken

1. Eiendommen					
Kommunenr.	Kommunens navn	Gnr.	Bnr.	Festenr.	Snr.
0220	Asker	23	38		

2. Hjemmelshaver(e)		
Fødselsnr./Org.nr. (11/9 siffer) 2)	Navn	Ideell andel 3)
997167465	Choice Living AS	1/1

3. Begjæring																			
Eiendommen begjæres oppdelt i eierseksjoner slik det fremgår av etterstående fordelingsliste.																			
S.-nr.	Formål	Brøk (teller)	Tilleggsareal	S.-nr.	Formål	Brøk (teller)	Tilleggsareal	S.-nr.	Formål	Brøk (teller)	Tilleggsareal	S.-nr.	Formål	Brøk (teller)	Tilleggsareal	S.-nr.	Formål	Brøk (teller)	Tilleggsareal
	4)	5)	6)		4)	5)	6)		4)	5)	6)		4)	5)	6)		4)	5)	6)
1	B	118	ØG	13				25				37				49			
2	B	186	ØG	14				26				38				50			
3				15				27				39				51			
4				16				28				40				52			
5				17				29				41				53			
6				18				30				42				54			
7				19				31				43				55			
8				20				32				44				56			
9				21				33				45				57			
10				22				34				46				58			
11				23				35				47				59			
12				24				36				48				60			
Sum tellere:					304				= nevner:	304									

4. Supplerende tekst 7)
OBS! Her påføres kun opplysninger som skal og kan tinglyses. Ved reseksjonering skal dessuten oppgis hva endringen består i og eventuelt på hvilken måte fellesarealene endres.

Dato 03.07.2013	Utsteders underskrift 
--------------------	---

5. Egenerklæring	
Undertegnede erklærer at	
a)	<input checked="" type="checkbox"/> seksjoneringen gjelder planlagt bygning hvor byggetillatelse er gitt, eller <input type="checkbox"/> seksjoneringen gjelder bestående bygning hvor seksjoneringen bare omfatter bruksenheter som er ferdig utbygd
b)	<input checked="" type="checkbox"/> seksjoneringen omfatter alle bruksenheter i eiendommen
c)	<input checked="" type="checkbox"/> inndelingen i bruksenheter gir en formålstjenlig avgrensning av de enkelte bruksenheter
d)	<input checked="" type="checkbox"/> bruksenhetsens formål (bolig eller næring) er i samsvar med gjeldende arealplanformål, eller <input type="checkbox"/> det foreligger tillatelse til annen bruk etter plan- og bygningsloven
e)	<input checked="" type="checkbox"/> ingen bruksenheter omfatter deler av eiendommen som er nødvendig til bruk for andre bruksenheter i eiendommen, eller deler som etter bestemmelser, vedtak eller tillatelser gitt i eller i medhold av plan- og bygningsloven, er fastslått å skulle tjene beboernes eller bebyggelsens felles behov
f)	<input checked="" type="checkbox"/> areal som skal tjene sameiernes felles bruk eller eiendommens drift er fellesareal. Fellesarealet omfatter ikke vaktmesterbolig som er utleid til andre enn vaktmesteren, og hvor leier har kjøperett (§ 14)
g)	<input checked="" type="checkbox"/> hver bruksenhets hoveddel er en klart avgrenset og sammenhengende del av en bygning på eiendommen og har egen inngang fra fellesareal eller naboeiendom
h)	<input checked="" type="checkbox"/> hver boligseksjon har kjøkken, bad og wc innenfor hoveddelen av bruksenheten. Bad og wc er i eget eller egne rom eller <input type="checkbox"/> boligseksjonen er en fritidsbolig, eller <input type="checkbox"/> alle boligene inngår i en samleseksjon bolig
i)	<input checked="" type="checkbox"/> det er fastsatt vedtekter (§ 28)
Undertegnede er kjent med at det er straffbart å avgi eller benytte uriktig erklæring (straffeloven § 189 og § 190)	

6. Tegninger mv.	
Alle vedlegg skal være i A4 format og fortløpende sidenummerert. Vedlegg som skal følge seksjoneringsbegjæringen:	
a)	Situasjonsplan (§ 7, annet ledd).
b)	Plantegninger over kjeller, alle etasjene og loft. På tegningene er grensene for bruksenheterne, forslag til seksjonsnummer og bruken av de enkelte rom tydelig angitt (§ 7, annet ledd).
c)	Liste med navn og adresse på alle leiere av bolig i eiendommen. (Skal ikke følge med til tinglysing.)
d)	Vedtekter (§ 28). (Skal ikke følge med til tinglysing.)
e)	Samtykke fra panthaver ved reseksjonering (§§ 12 og 13).

7. Underskrifter		
Sted, dato	Hjemmelshaver (§§ 7 og 12) / Styret (§ 13)	Ektefelle/registrert partner (Ved reseksjonering kreves samtykke fra ektefelle/registrert partner for de seksjoner hvor samelebraken reduseres)
Asker 03.07.2013	CHOICE LIVING AS Wad Aun Stein Myr Martin Stenersen Ole Talle Stenersen	

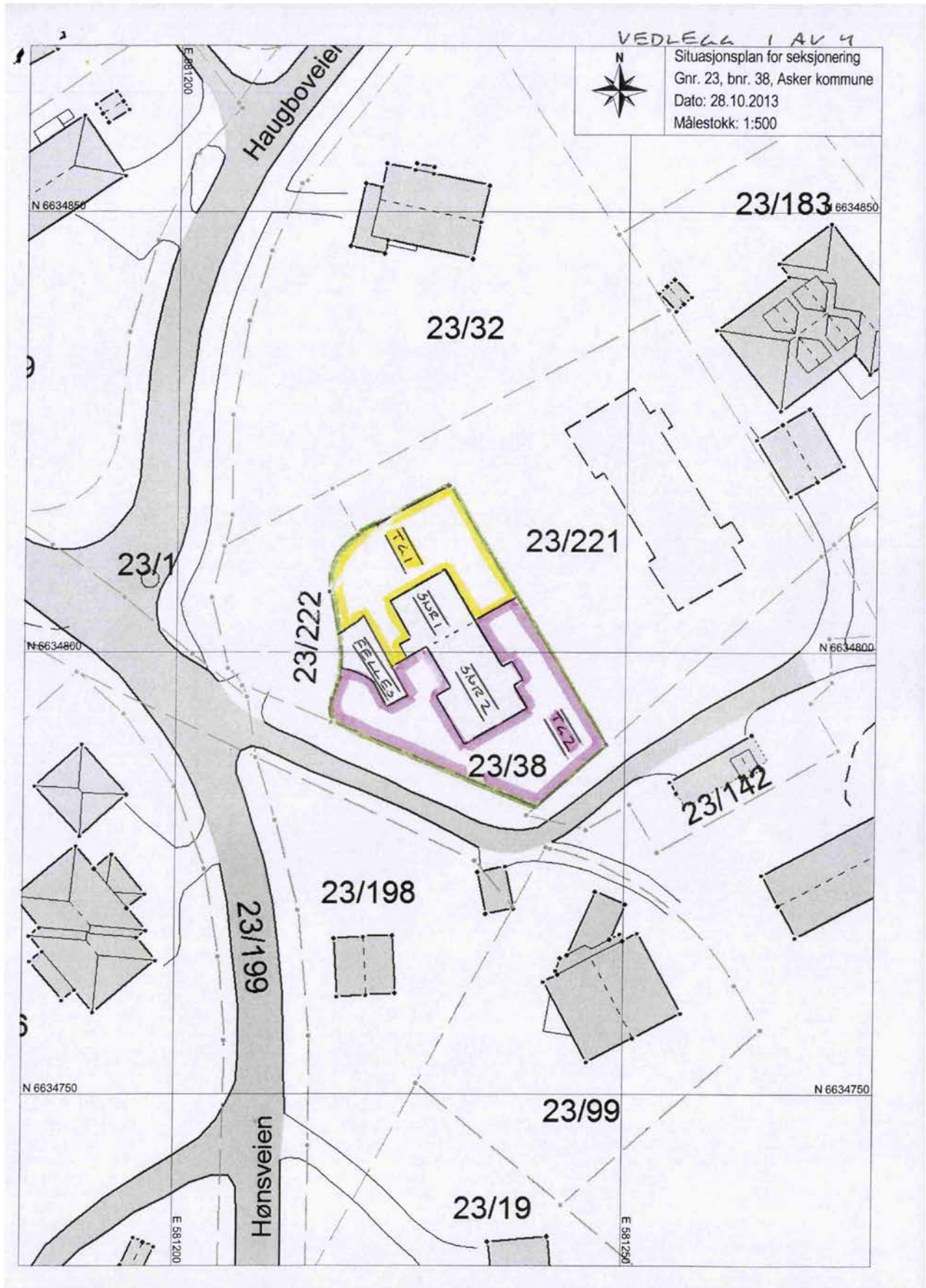
8. Styrets samtykke mv. ved reseksjonering ⁸⁾	
<input type="checkbox"/> Styret samtykker til reseksjonering (§ 12), eller <input type="checkbox"/> Styret erklærer at sameiemøtet har samtykket til reseksjonering (§ 30)	
Sted, dato	Underskrift

9. Kommunens tillatelse til seksjonering/reseksjonering				
<input checked="" type="checkbox"/> Befaring er foretatt <input type="checkbox"/> Målebrevkart for tilleggsdeler er utarbeidet og vedlagt ⁹⁾ <input type="checkbox"/> Tillatelsen er inntatt nedenfor <input checked="" type="checkbox"/> Tillatelsen følger vedlagt				
Kommunen erklærer at tillatelse til seksjonering/reseksjonering er gitt for:				
Gnr.	Bnr.	Festenr.	Snr.	Kommune
Dato		Stempel og underskrift		

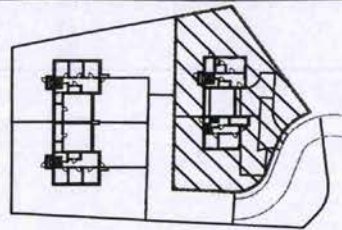
<p>Noter:</p> <ol style="list-style-type: none"> 1) Kommunen skal gi tillatelse til seksjonering/reseksjonering og skal deretter sende begjæringen til tinglysing. Begjæring, situasjonsplan og plantegning sendes kommunen i tre eksemplarer, hvorav ett skal være på tinglysingspapir. 2) Det er Enhetsregisterets organisasjonsnummer som skal brukes. 3) Fellet for ideell andel utfylles bare når det er flere hjemmelshavere. 4) B=bollgseksjon, N=næringsseksjon, SB=samleseksjon bolig, SN=samleseksjon næring. 5) Ved oppdeling skal det for hver seksjon fastsettes en sameiebrøk med hele tall i teller og nevner. 6) Sett B dersom tilleggsarealet gjelder bygning, G dersom tilleggsarealet gjelder grunn, eventuelt BG hvis tilleggsarealet gjelder både bygning og grunn. 7) Det er bare rettsstiftelser som skal og kan tinglyses som skal tas inn her. Legalpanterett etter eierseksjonsloven § 25 første ledd kan ikke tinglyses. Her tas bare med panterett som kommer i tillegg, jf. § 25 tredje ledd. Panterett inntatt i oppdelingsbegjæringen gir ikke tvangsgrunnlag. 8) Etter eierseksjonsloven § 12 skal styret i noen tilfeller samtykke til reseksjonering. I de tilfeller hvor sameiemøtets samtykke er nødvendig, innestår styret for at samtykket er innhentet, jf. § 30. 9) Kommunen skal legge ved målebrevkart med tinglysingsgjenpart.

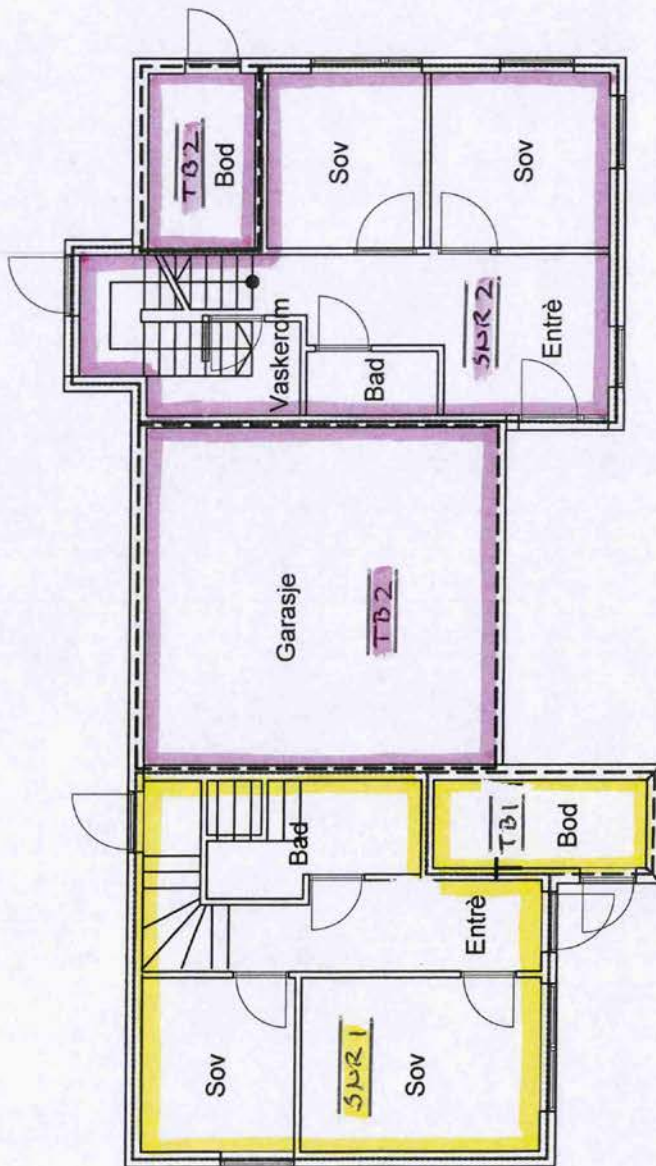
Plass for tinglysingsattest, påtegninger mv.

Dato	Utstederens underskrift
03.07.2013	



VEOLEKA 2 AV 4

TEGNFORKLARING	SEKSJONERINGSPLAN
S-01 = SEKSJONSNR 1	
TS-01 = TILLEGGSDDEL TIL SEKSJONSNR 1	
S-02 = SEKSJONSNR 2	Hønsveien 97b og c Seksjon 1 og 2
TS-02 = TILLEGGSDDEL TIL SEKSJONSNR 2	Gnr/bnr ^{23/38} Asker kommune
PARSELLGRENSE	1. ETASJE



SEK 1

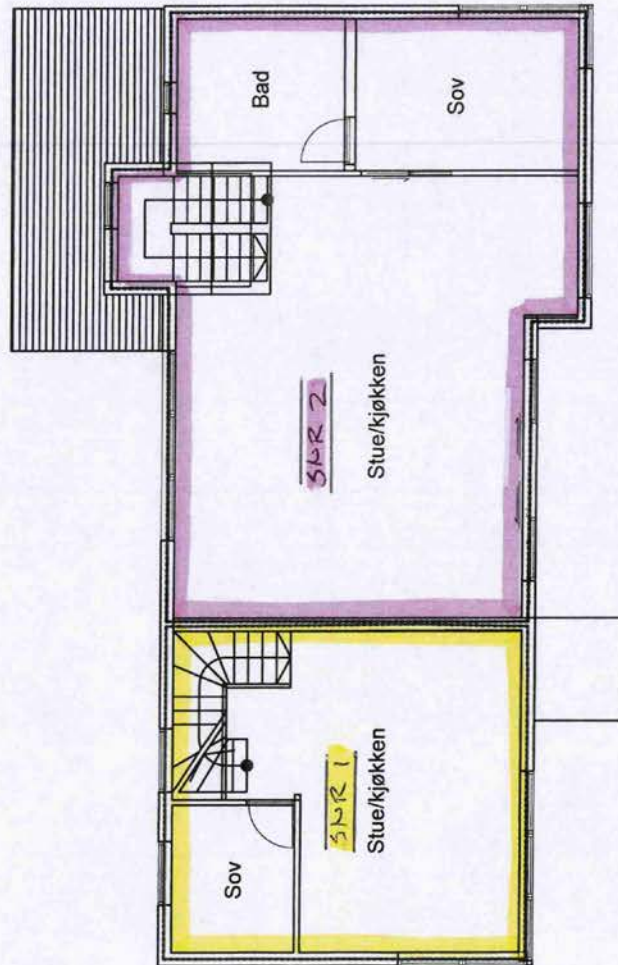
SEK 2



MÅLESTOKK


GNR. 23 BNR. 38
 PLAN: 1. ETASJE
 DATO: 12.8.2013

VEOLEL 3 AUY	TEGNFORKLARING	SEKSJONERINGSPLAN
S-01 = SEKSJONSNR 1	PARSELLGRENSE	Hønsveien 97b og c
TS-01 = TILLEGGSDL TIL SEKSJONSNR 1		Seksjon 1 og 2
S-02 = SEKSJONSNR 2		Gnr/bnr 23/38
TS-02 = TILLEGGSDL TIL SEKSJONSNR 2		Asker kommune
		2. ETASJE

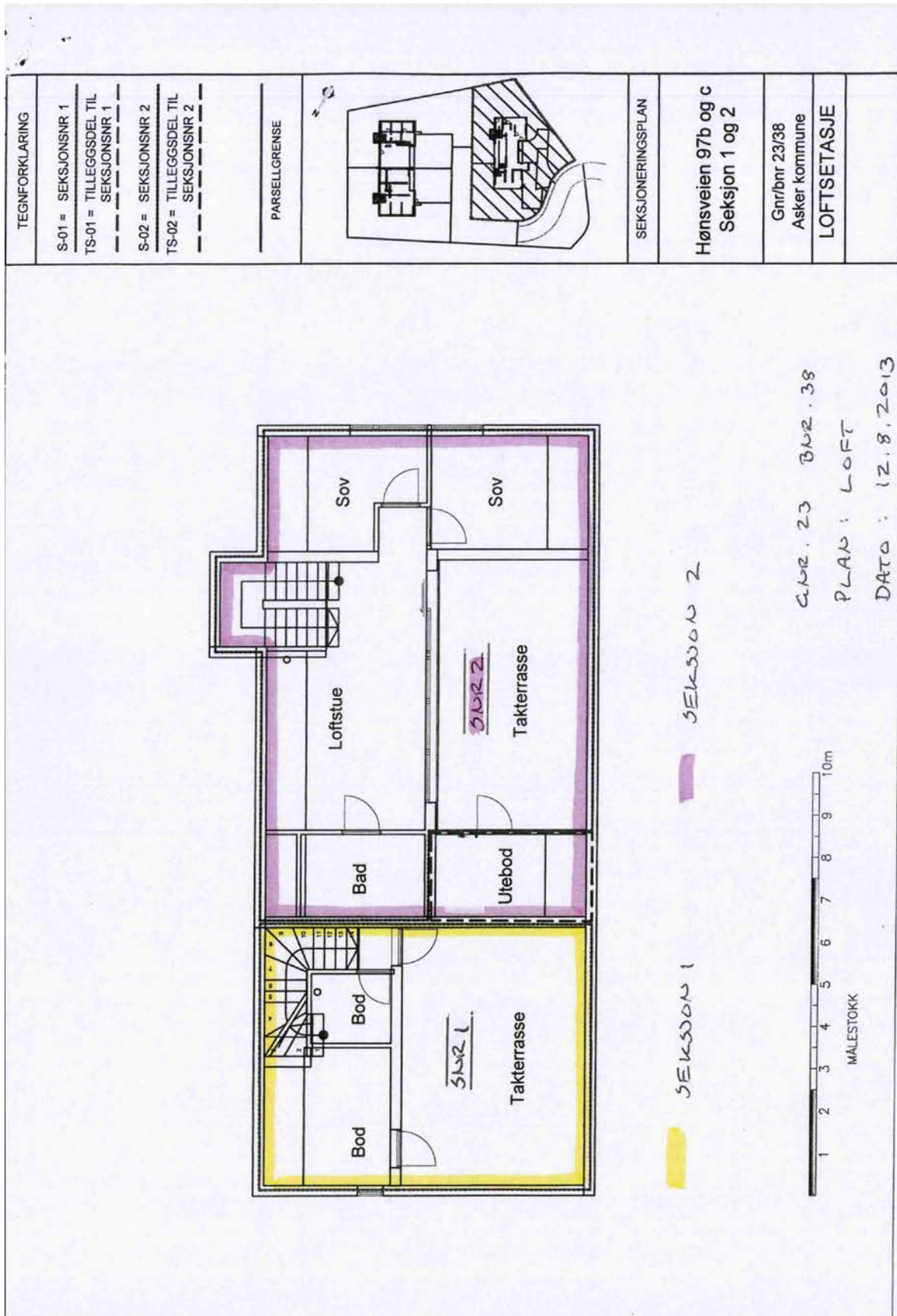


SEKSON 2

SEKSON 1



CHR. 23 BAR. 38
 PLAN : 2. ETASJE
 DATO : 12.8.2013



Stempelmerke kr. 5.-
påført originaldokumentet og kassert
den 6/7 - 1963
av Spremt-veien

Dbnr. 3213
den 6/7 1963

E r k l æ r i n g.

Undertegnede fru Kirsten Hansen gir herved eier av
gnr. 23, bnr. 14, fru Elfrød Laulund, rett til å grave, og å
liggende, vann- og kloakkledning, over min faste eiendom
gnr. 23, bnr. 38 i Asker herred, slik dimensjonert som
Kommunen måtte forlange.

evtl. bnr. 32
Jeg forbeholder meg rett til for bnr. 38/å tilknytte
kloakkledningen hvis det måtte passe. Verdi kr. 100.- etthundre-
kroner.

Asker, 11.6.1963.

Kirsten Hansen (sign.)

Medunderskrevet:
E. Laulund (sign.)

Det bekreftes at utstederen har undertegnet i mitt nærvær
og at hun er over 21 år.

Asker, 11.6.1963.

Arvid Fossum (sign.)
H.r.adv.



Rekvirent iht. følgebrev/
 rekvirent ikke oppgitt.

888 622 152
 org.nr./fødselsnr.

Rett kopi bekreftes

Asker, den 10/11-11

Lena-Cathrine Rølles
 Eiendomsmegler MNEF

Lena R

Erklæring vedrørende felles vann- og eller avløpsanlegg

Undertegnede som er deleier i privat felles vann- og eller avløpsanlegg (egen stikkledning er ikke inkludert) på gnr 23, bnr 38 samtykker i at nedenstående erklæring kan tinglyses på eiendom gnr 23, bnr 38, bnr 183, bnr 178 og bnr 32, og senere utskilte parseller.

Undertegnede som eier av gnr. 23, bnr 38 i Asker er sameier i felles vann og avløpsanlegg på gnr 23, bnr 38 samtykker i at anlegget kan legges over min eiendom.

Anlegget eies i fellesskap med andeler av de som har anlagt det og de som senere er tilknyttet. Senere tilknytning kan skje når det foreligger et samtykke fra flertallet av sameiere

Et flertall av sameiere til fellesanlegget kan beslutte at det skal utbedres. Utgiftene til rehabilitering og utbedring fordeles med like store deler på den enkelte sameier uavhengig av hvilken strekning på gnr 23, bnr 38 som blir benyttet. Utbedring av uforutsette brudd/lekkasje kan iverksettes av den enkelte sameier. Utgiftene fordeles mellom andelseierne slik det er angitt ovenfor.

Utgifter som faller på min eiendom i henhold til dette, kan inndrives uten søksmål og dom. Jeg samtykker at min adkomst kan tas over, og inngrep kan gjøres på min eiendom når fellesanlegget skal utbedres. Eiendommen skal istandsettes slik den var før inngrepet.

Jeg forplikter meg til videre til å avstå fra å utføre tiltak på min eiendom som kan gjøre ledningene vanskelig tilgjengelig, eventuelt kan de legges om.

Denne erklæringen kan ikke slettes uten samtykke av Asker kommune, teknisk etat.

Asker, *27/10 2011*

Asker, *27/10 - 2011*

F. H. Dahli

Christine Dahli

Eier av gnr. *23*, bnr. *183*

Eier av gnr. *23*, bnr. *183*

Fødselsnummer *300336*

Fødselsnummer *081129*

Asker, *27/10 2011*

Asker,

Sevane Dahli

Christine Dahli

Eier av gnr. *23*, bnr. *183*

Eier av gnr. *23*, bnr. *183*


Fødselsnummer *150975*

Fødselsnummer *140283*

Asker
 Vi samtykker til tinglysning
Lena R
PRIVAT megleren
 SOLLI & PARTNERE
 Eiendomsmeglerforening MNEF
 Org.nr. 888 622 152 MVA



Doknr: 935386 Tinglyst: 11.11.2011
 STATENS KARTVERK FAST EIENDOM



Erklæring vedrørende felles vann- og eller avløpsanlegg

Undertegnede som er deleier i privat felles vann- og eller avløpsanlegg (egen stikkledning er ikke inkludert) på gnr 23, bnr 38 samtykker i at nedenstående erklæring kan tinglyses på eiendom gnr 23, bnr 38, bnr 183, bnr 178 og bnr 32, og senere utskilte parseller.

Undertegnede som eier av gnr. 23, bnr 38 i Asker er sameier i felles vann og avløpsanlegg på gnr 23, bnr 38 samtykker i at anlegget kan legges over min eiendom.

Anlegget eies i fellesskap med andeler av de som har anlagt det og de som senere er tilknyttet. Senere tilknytning kan skje når det foreligger et samtykke fra flertallet av sameiere

Et flertall av sameiere til fellesanlegget kan beslutte at det skal utbedres. Utgiftene til rehabilitering og utbedring fordeles med like store deler på den enkelte sameier uavhengig av hvilken strekning på gnr 23, bnr 38 som blir benyttet. Utbedring av uforutsette brudd/lekkasje kan iverksettes av den enkelte sameier. Utgiftene fordeles mellom andelseierne slik det er angitt ovenfor.

Utgifter som faller på min eiendom i henhold til dette, kan inndrives uten søksmål og dom. Jeg samtykker at min adkomst kan tas over, og inngrep kan gjøres på min eiendom når fellesanlegget skal utbedres. Eiendommen skal istandsettes slik den var før inngrepet.

Jeg forplikter meg til videre til å avstå fra å utføre tiltak på min eiendom som kan gjøre ledningene vanskelig tilgjengelig, eventuelt kan de legges om.

Denne erklæringen kan ikke slettes uten samtykke av Asker kommune, teknisk etat.

Asker, 1.11.2011 Asker,.....

M. Vett

Eier av gnr. 23, bnr. 178..... Eier av gnr. 23, bnr. 38.....

Fødselsnummer. 200654 [redacted]..... Fødselsnummer. 251162 [redacted].....

Asker, Asker,.....

Måte Stenseth for Choice Living AS iht. fullmakt
es firmaattest

Eier av gnr. 23, bnr. 38..... Eier av gnr. 23, bnr. 38.....

Fødselsnummer. 25.11.62 [redacted]..... org.nr. 997 167 465
Fødselsnummer.....



Asker
kommune

Vedtatt av Asker kommunestyre 6. mai 2025

Bestemmelser

Kommuneplanens arealdel 2023 - 2035



Innhold:

GENERELLE BESTEMMELSER	4
1. Forholdet til vedtatte arealplaner	4
2. Krav om reguleringsplan	4
3. Rekkefølgekrav	6
4. Utbyggingsavtaler	8
5. Definisjoner	8
6. Samfunnssikkerhet	8
7. Teknisk infrastruktur	9
8. Vei, transport og parkering	9
9. Miljøkvalitet og forurensning	10
10. Natur, landskap og grønnstruktur	13
11. Bevaring av kulturminner og kulturmiljø	16
BESTEMMELSER TIL AREALFORMÅL	17
12. Fellesbestemmelser til arealformål	17
13. Felles bestemmelser til boligbebyggelse	20
14. Bestemmelser til småhusområder	22
15. Bebyggelse og anlegg	27
16. Bestemmelser til andre byggeområder	29
17. Grønnstruktur	32
18. Landbruks-, natur og friluftsmål (LNFR)	33
19. Bruk og vern av sjø og vassdrag, med tilhørende strandsone	36
BESTEMMELSER TIL HENSYNSSONER	37
20. Hensynssoner landskap, naturmiljø og kulturmiljø	37
21. Hensynssoner fare og sikring	38
22. Hensynsone infrastruktur	40
23. Båndleggingssoner	40
24. Bestemmelsesområder	41

Tillegg til bestemmelsene:

1. Retningslinjer
2. Parkeringsnorm
3. Forutsigbarhetsvedtak for utbyggingsavtaler
4. Definisjoner
5. A-lista til Hurum (kulturminner)

Innledning

Planbeskrivelsen gir en nærmere begrunnelse for utformingen av og sammenhengen mellom de juridiske dokumentene arealplankart og kommuneplanbestemmelser, herunder også tilleggene definisjoner, parkeringsnorm og forutsigbarhetsvedtak. Planbeskrivelsen, plankart, planbestemmelser, retningslinjer og definisjoner må leses og forstås i sammenheng.

Planbestemmelsene er inndelt i tre hovedkapitler; generelle bestemmelser, bestemmelser til arealformål og bestemmelser til hensynssoner. Det er retningslinjer tilknyttet den enkelte bestemmelse, retningslinjen er nummerert med bokstaven R og tilsvarende nummer som bestemmelsen den tilhører, slik at retningslinjen til bestemmelse «1.1» er «R1.1». Bestemmelsene er delt inn i kapitler, hver bestemmelse står i en boks/ramme, og under denne er eventuelle opplysninger til bestemmelsen eller henvisninger skrevet i *kursiv*.

Digital versjon av kommuneplanens arealplankart med kommunens DOK-data (Det offentlige kartgrunnlaget, fra GeoNorge, med aktsomhetskart) fremgår av kommunens kartløsning, som er tilgjengelig på kommunens nettside www.asker.kommune.no.

GENERELLE BESTEMMELSER (pbl. § 11-9, nr. 5)

1. Forholdet til vedtatte arealplaner

1.1 Forholdet til vedtatte kommunedelplaner (pbl. § 1-5)

Følgende kommunedelplaner gjelder i Asker:

- Kommunedelplan for Båtstø, vedtatt 14.09.2017
- Kommunedelplan for E18, vedtatt 08.11.2016
- Kommunedelplan for E134 strekningen Dagslett - E18 Lier, vedtatt 18.10.2022
- Kommunedelplan for Holmen-Slependen, vedtatt 29.01.2013
- Kommunedelplan for ny Røykenvei, vedtatt 03.01.1998

Bestemmelser til kommunedelplan skal ved motstrid gjelde foran kommuneplan, dette gjelder ikke kommunedelplan for ny Røykenvei, strekningen Gjellum – Kloppedalen (atkomstveien til Heggedal).

Arealformål i kommuneplan skal ved motstrid gjelde foran kommunedelplan, dette gjelder ikke avsatt veiformål i kommunedelplan for E18 og E134.

1.2 Forholdet til vedtatte reguleringsplaner (pbl. § 1-5)

Reguleringsplaner som er vedtatt før kommuneplanens arealdel, gjelder såfremt det ikke er motstrid med kommuneplanbestemmelser som i sin ordlyd overstyrer reguleringsplan. Det fremgår av den enkelte bestemmelse om den overstyrer reguleringsplan. Der reguleringsplan ikke har bestemmelse om forhold som fremgår i kommuneplan, er kommuneplanens bestemmelser utfyllende.

Arealformål grønnstruktur og Landbruks-, natur og friluftsområder (LNFR) i kommuneplanens arealplankart overstyrer byggeformål i reguleringsplaners arealplankart. Ved motstrid mellom andre arealformål gjelder reguleringsplanens arealformål.

Kommuneplanens bestemmelser i kapittel 20-23 for hensynssoner og båndleggingssoner, jf. kommuneplanens arealplankart, overstyrer gjeldende reguleringsplaner.

Avsatt veiformål med tilhørende bestemmelser i reguleringsplan for E134 går foran kommuneplan ved motstrid.

Følgende planer gjelder uansett i sin helhet:

- a. Reguleringsplan for Vardåsen alpinanlegg, plan 23C, vedtatt 22.6.1989
- b. Reguleringsplaner for Hogstad golfbane, plan 38F, vedtatt 9.9.1992, og 38G, vedtatt 29.4.1993, med bestemmelser.

Opplysning: Med byggeformål menes arealformål etter plan- og bygningsloven (pbl.) § 12-5 nr. 1.

2. Krav om reguleringsplan

2.1 Krav om reguleringsplan (pbl. § 11-9, nr. 1)

I områder avsatt til byggeformål, arealformål samferdselsanlegg og teknisk infrastruktur samt arealformål småbåthavn med tilhørende strandsone, kan det ikke utføres arbeid eller tiltak som nevnt i pbl. § 20-1, herunder opprettelse av ny grunneiendom og etablering av ny hovedbruksenhet, før området inngår i reguleringsplan.

Opplysning: Med byggeformål menes arealformål etter plan- og bygningsloven (pbl.) § 11-7 nr. 1.

2.2 Unntak fra krav om reguleringsplan (pbl. §11-10, nr. 1)

2.2.1 Områder avsatt til byggeformål

I områder avsatt til byggeformål er følgende tiltak unntatt fra krav om reguleringsplan, forutsatt at tiltaket er i tråd med kommuneplanens bestemmelser:

- a. Tiltak som kan søkes uten krav til ansvarlig søker, med unntak av pbl. § 20-1, bokstav m.
- b. Tiltak unntatt søknadsplikt

- c. Tiltak i/på eksisterende bygg, herunder også tilbygg.
- d. Private/offentlig godkjente renseløsninger
- e. Riving av bygninger og anlegg, med unntak av der slike er regulert til bevaring.^{1,2}

I uregulerte områder avsatt til boligbebyggelse utenfor 100-metersbeltet langs sjø³, skal tiltak unntatt krav om reguleringsplan være i tråd med bestemmelse 14.3 Generelle boligområder.

I uregulerte områder avsatt til boligbebyggelse innenfor 100-metersbeltet langs sjø³, skal tiltak unntatt krav om reguleringsplan være i tråd med bestemmelse 14.5 Generelle boligområder innenfor 100-metersbeltet lang sjø.

2.2.2 Områder avsatt til fritidsbebyggelse og kombinert bolig- og fritidsbebyggelse

Innenfor områder avsatt til fritidsbebyggelse eller kombinert bolig- og fritidsbebyggelse (felt KBF) er tiltak som fremgår av bestemmelse 16.1 Fritidsbebyggelse og 16.2 Kombinert bebyggelse og anlegg (felt KBF), unntatt fra krav om reguleringsplan, forutsatt at tiltaket er i tråd med kommuneplanens bestemmelser.

Opplysning: Med byggeformål menes arealformål etter plan- og bygningsloven (pbl.) § 11-7 nr. 1.

1. Se bestemmelse 2.5 Krav om ny reguleringsplan ved riving av regulert kulturminne
2. Se bestemmelse 11.1 Bevaring av eksisterende bygninger og annet kulturminne.
3. 100-metersbeltet langs sjø er vist med bestemmelsesområde #6 på kommuneplanens arealplankart.

2.3 Krav om ny reguleringsplan i regulerte boligområder (pbl. § 11-9, nr. 1)

2.3.1 Utbygging i strid med gjeldende regulering

Ved samlet utbygging med 4 eller flere hovedbruksenheter i strid med gjeldende regulering skal det utarbeides ny reguleringsplan.

2.3.2 Opprettelse av ny grunneiendom eller arealoverføring i regulert boligområde

Det tillates ikke opprettelse av ny eiendom eller arealoverføring i områder regulert før 01.01.2005, uten ny reguleringsplan eller endring av gjeldende reguleringsplan. Dette gjelder også for planer vedtatt etter 1.1.2005 dersom nye tomtegrenser ikke er juridisk avklart i reguleringsplan.

Krav om regulering i første ledd gjelder ikke for opprettelse av ny eiendom eller arealoverføring i samsvar med tomtegrense (eksisterende eller ny/framtidig) angitt på reguleringsplankart hvor det fremgår av tegnforklaringen at angitt linje er tomtegrense.

2.4 Krav om ny reguleringsplan for endring av virksomhet (pbl. § 11-9, nr. 1 og nr. 6)

Såfremt forholdene nedenfor ikke er ivaretatt i gjeldende reguleringsplan, kreves ny reguleringsplan utarbeidet ved endring av virksomhet som medfører:

- a. Økt biltrafikk som utløser krav til utbedring av teknisk infrastruktur i tråd med kommunens til enhver tid gjeldende vei- og gatenorm.
- b. Støy over anbefalte støygrenser i tabell 2 i den til enhver tid gjeldende retningslinje for behandling av støy i arealplanlegging T-1442

Denne bestemmelsen gjelder ikke jernbanevirksomhet. Bestemmelsen gjelder heller ikke ved midlertidig anleggsarbeid og vedlikehold av eksisterende teknisk infrastruktur/veianlegg.

Opplysning: Vei- og gatenorm for tidligere Asker, Røyken og Hurum kommuner gjelder for sine respektive arealområder inntil ny vei- og gatenorm for Asker kommune er vedtatt.

2.5 Krav om ny reguleringsplan ved riving av regulert kulturminne (pbl. § 11-9, nr. 1)

Riving av kulturminne som er regulert til bevaring, krever ny reguleringsplan som tillater riving.

2.6 Krav om samlet plan (pbl. § 11-9, nr. 1)

2.6.1 Generelt

Kommunen kan kreve en samlet plan for flere eiendommer.

2.6.2 Krav om samlet plan for Øvre Hallenskog

For området på Øvre Hallenskog vist med bestemmelsesområde #3 på kommuneplanens arealplankart, tillates ikke opprettelse av ny grunneiendom eller ny hovedbruksenhet før det foreligger en samlet plan som ivaretar rekkefølgebestemmelser knyttet til etablering av ny hovedatkomstvei, jf. reguleringsplan for Øvre Hallenskog – atkomstvei, vedtatt 06.05.2020, samt en helhetlig løsning for grønnstruktur og infrastruktur.

2.6.3 Krav om samlet plan for Dikemarkområdet

For Dikemark sentrumsområde, vist med sentrumsformål på kommuneplanens arealplankart, kan tiltak som nevnt i pbl. § 20-1, herunder opprettelse av ny grunneiendom, ikke finne sted før det er utarbeidet en samlet områdeplan eller detaljreguleringsplan.

For det øvrige sykehusområdet på Dikemark, vist med bestemmelsesområde #2 på kommuneplanens arealplankart, kan tiltak som nevnt i pbl. § 20-1, herunder opprettelse av ny grunneiendom, ikke finne sted før det er utarbeidet ny plan, enten som kommunedelplan eller områderegulering.

2.6.4 Krav om ny samlet plan for Brønnøya

Innenfor kartlagte naturtyper tillates det ikke tiltak etter pbl. § 1-6 før ny reguleringsplan for Brønnøya er vedtatt.

Bruksendring av eksisterende fritidsboliger til boliger tillates ikke før ny reguleringsplan er vedtatt.

Det skal utarbeides ny samlet reguleringsplan for hele Brønnøya, nye enkeltreguleringer tillates ikke. Naturverdiene i området skal ivaretas i ny reguleringsplan. I ny reguleringsplan kan det åpnes for at enkelte eiendommer avsettes til fleksibel arealbruk.

3. Rekkefølgekrav

3.1 Rekkefølgekrav (pbl. § 11-9, nr. 4)

Utbygging av boliger og arbeidsplasser er avhengig av tilfredsstillende kapasitet på relevant sosial- og teknisk infrastruktur. Skolekapasitet, vann- og avløpssituasjon og transportkapasitet er ulik i ulike deler av kommunen. Det stilles derfor rekkefølgekrav til slik infrastruktur.

3.1.1 Sosial infrastruktur:

- a. Utbygging av nye boligfelt, og nye boligprosjekter med mer enn 10 hovedbruksenheter, kan ikke finne sted i barneskolekretsene Billingstad, Mellom Nes, Hofstad, Hvalstad, Drengsrud, Rønningen, Blakstad, Arnestad, Heggedal, Slemmestad, Frydenlund og Sætre, før nødvendig barneskolekapasitet er etablert, eller sikret etablert.
- b. Utbygging av nye boligfelt, og nye boligprosjekter med mer enn 10 hovedbruksenheter, kan ikke finne sted i ungdomsskolekretsene Solvang og Røyken, før nødvendig ungdomsskolekapasitet er etablert, eller sikret etablert.
- c. Utbygging av nye boligfelt, og nye boligprosjekter med mer enn 10 hovedbruksenheter, kan ikke finne sted innen planområdet for kommunedelplan Holmen – Slependen, før nødvendig skolekapasitet er etablert, eller sikret etablert.
- d. Innenfor felt BJ1, Elnes, skal det avsettes areal til offentlig formål, barnehage og omsorgsboliger.

3.1.2 Vann- og avløpskapasitet:

- a. Utbygging av ny bolig- og næringsbebyggelse på Storsand kan ikke finne sted før tilfredsstillende vannforsyning og spillvannsløsning er etablert, eller sikret etablert.
- b. Utbygging av ny bolig- og næringsbebyggelse i lokalområde Spikkestad kan ikke finne sted før tilfredsstillende spillvannsløsning er etablert.
- c. Utbygging av ny bolig- og næringsbebyggelse i lokalområde Sætre kan ikke finne sted før tilfredsstillende spillvannsløsning er dokumentert, og ev. sikret etablert.

3.1.3 Transportkapasitet:

- a. Nord for nullvekstlinjen¹ kan utbygging med ny næringsbebyggelse over 1000 m² BRA eller nye boligfelt med mer enn 10 hovedbruksenheter, ikke finne sted før det er dokumentert og sikret god bussframkommelighet på fylkesveiene fv. 201(Fekjan), fv. 203 (Drammensveien), fv. 167 (Røykenveien) fv. 165 (Slemmestadveien) mellom utbyggingsområdet og E18/Bærum kommunegrense. Aktuelle tiltak for å sikre god bussframkommelighet følger av retningslinje til bestemmelsen.
- b. Nesbru senterområde (felt HM1) kan ikke utbygges før ny E18 for strekningen Slependen – Drengsrud er ferdigstilt i henhold til kommunedelplan for E18 -korridor i Asker, Slependen – Drengsrud, vedtatt 08.11.2016
- c. Før det gis rammetillatelse for boliger i felt BL1/BL2 (Blakstad sykehus) eller felt VE2 (Vettr hotell), skal det være gjennomført tiltak som sikrer at samlet bolig-/nærings-/tjenestetrafikk med personbil fra disse feltene, ikke overstiger det antall kjøretøy/yrkesdøgn (YDT) som disse områdene genererte ved tidligere virksomhet som sykehus og hotell. Tiltak som sikrer dette, skal fastsettes ved regulering.
- d. Innenfor planområdet for kommunedelplan Holmen-Slependen gjelder rekkefølgebestemmelser for transportkapasitet, slik de er gitt i planbestemmelsene for kommunedelplan Holmen Slependen § 4 Rekkefølgekrav.
- e. På Dikemark kan det etableres ny virksomhet, næring og/eller inntil 250 boliger, i eksisterende tidligere sykehusbebyggelse på felt D1 og D2, uten at det stilles rekkefølgekrav knyttet til transportkapasitet.

3.1.4 Trafikksikkerhet

- a. Før utbygging av boligfelt med 4 eller flere hovedbruksenheter skal det gjennomføres en trafikksikkerhetsvurdering av skolevei og nødvendige trafikksikkerhetstiltak skal være gjennomført.
- b. Før utbygging av boligfelt med 10 eller flere hovedbruksenheter skal det sikres trygg gang- og sykkelforbindelse til nærmeste senter (nærsenter, lokalsenter eller Asker sentrum).
- c. Før utbygging av området SL10 finner sted skal:
 1. Nødvendig bussframkommelighet langs Rustadveien mellom Slemmestad og Heggedal være etablert.
 2. Gang- og sykkelvei langs hele Rustadveien være opparbeidet.
- d. Ved regulering av felt F i Røyken næringspark skal det fastsettes tiltak som sikrer trafikkapasitet og trafikksikkerhet i krysset e134/Smemyrveien. Slike tiltak skal være etablert før det gis igangsettingstillatelser i Felt F.

3.1.5 Utbyggingsrekkefølge Slemmestad

Innenfor Slemmestad, vist med bestemmelsesområde #4 på kommuneplanens arealplankart, gjelder følgende utbyggingsrekkefølge av feltene:

- a. Utbyggingsfase 1 er felt SL1, SL2, SL3, SL4, SL5, SL6, SL7 og SL8
- b. Utbyggingsfase 2 er felt SL11, SL12 og SL13
- c. Utbyggingsfase 3 er felt SL9

Opplysning:

1. Nord for nullvekstlinjen er vist med bestemmelsesområde #8 og sør for nullvekstlinjen er vist med #9 på kommuneplanens arealplankart.

4. Utbyggingsavtaler

4.1 Utbyggingsavtaler (pbl. § 11-9, nr. 2)

Det kan inngås utbyggingsavtale i tråd med forutsigbarhetsvedtaket, jf. tillegg 3.

5. Definisjoner

5.1 Definisjoner (pbl. § 11- 9, nr. 5)

Flere av begrepene brukt i kommuneplanbestemmelsene og tillegg er definert i definisjonslisten i tillegg 4 som er en presisering av kommunens praksis og hvordan disse begrepene skal forstås i kommuneplanens bestemmelser og tilleggsdokumenter.

6. Samfunnssikkerhet

6.1 Sikring mot naturskader (pbl. § 11-9 nr. 6 og 8)

6.1.1 Flom, snø-, stein-, jord- og flomskred

Bebyggelse skal sikres mot naturskade. Potensielle fareområder fremgår av aktsomhetskart i kommunens kartløsning.

I forbindelse med arealplanlegging og søknad om tiltak som ligger innenfor eller berører aktsomhetssoner, jf. aktsomhetskart i kommunens kartløsning, skal det redegjøres for nødvendige sikringstiltak.

6.1.2 Områdeskred

For alle reguleringsplaner og tiltak i områder under marin grense¹ skal fare for områdeskred vurderes jf. pbl. § 28-1.

Ved regulering og søknad om tiltak etter pbl. § 20 -1 hvor det er vurdert å være fare for områdeskred skal sikkerhet mot områdeskred dokumenteres ivaretatt av fagkyndig, og avbøtende tiltak innarbeides i reguleringsplanen og/eller byggesaken.

For at sikkerhet mot kvikkleireskred skal være ivaretatt i henhold til TEK17 må fareevalueringen være gjort i henhold til NVEs veileder 1/2019 Sikkerhet mot kvikkleireskred: vurdering av områdestabilitet ved arealplanlegging og utbygging i områder med kvikkleire og andre jordarter med sprøbruddegenskaper.

Opplysning: Se byggteknisk forskrift (TEK 17, kapittel 7) og Norges vassdrags- og energidirektorats (NVE) retningslinjer for flom- og skredfare i arealplaner 2/2011 og veileder for sikkerhet mot kvikkleireskred 1/2019 eller senere revisjoner av disse.

1. I «Under marin grense» inngår marin strandavsetning, hav- og fjordavsetninger, og kan inneholde kvikkleire soner jf. aktsomhetskart i kommunens kartløsning.

6.2 Flomveier (pbl. § 11-9, nr. 6 og 8)

Naturlige flomveier skal ivaretas. Flomveier, drenslinjer, flomsoner, erosjon og stormflo fremgår av aktsomhetskart i kommunes kartløsning og skal legges til grunn i plan- og byggesaker.

Flomveier skal utformes slik at vannet transporteres bort uten å gjøre skade nedstrøms. Tørrbekker skal holdes åpne og fungere som flomveier. Bygninger og anlegg ved flomveier skal utformes slik at naturlige flomveier ivaretas.

Det skal avsettes areal for nye flomveier ved planlegging og søknad om tiltak som berører eksisterende flomveier. Ved etablering av flomveier skal omkringliggende arealer, som bygninger og annen infrastruktur, sikres mot flomskader.

Opplysning: Se bestemmelse 10.6, 2. avsnitt, om lukkede bekker.

6.3 Krav til overvannshåndtering (pbl. § 11-9 nr. 3 og nr. 6)

Asker kommunes til enhver tid gjeldende veileder for lokal overvannshåndtering skal legges til grunn for plan- og byggesaker. Ved søknad om tiltak skal det redegjøre for overvannshåndtering, og løsninger skal fremgå av utomhusplaner eller situasjonskart. Det skal redegjøres for tiltak ved regulering. Flomveier og fordryningsareal skal avsettes i plankart¹.

Opplysning:

1. Se veileder fra Norges vassdrags- og energidirektorat (NVE), Veileder 4/2022 Rettleiar for handtering av overvatn i arealplanar.

7. Teknisk infrastruktur

7.1 Vann og avløp (VA)-rammeplan og tekniske løsninger (pbl. § 11-9, nr. 3)

Infrastruktur for vann og avløp skal prosjekteres og etableres i henhold til kommunens til enhver tid gjeldende VA-norm. Der VA-rammeplan ikke inngår i vedtatt reguleringsplan, skal slik plan legges ved byggesøknad.

7.2 Tilknytning til vann- og avløpsanlegg for fritidsbebyggelse (pbl. § 11-9, nr. 3 jf. § 30-6)

Plan- og bygningslovens bestemmelser i § 27-1 andre til fjerde ledd, og § 27-2 andre til fjerde ledd om vannforsyning og avløp gjelder også for fritidsbebyggelse jf. pbl. § 30-6.

7.3 Renovasjonsløsning (pbl. § 11-9, nr. 3 jf. § 30-4)

Infrastruktur for renovasjon skal planlegges og etableres i henhold til kommunens til enhver tid gjeldende Renovasjonstekniske norm.

7.4 Kabler og ledningsanlegg (jf. pbl. § 11-9, nr.3)

Ved etablering av nye og utskifting av eksisterende lednings- og fiberanlegg skal disse ligge i bakken, med unntak av områder avsatt til LNF. Ved slike tiltak skal allé beplantning og verdifulle trær¹ bevares.

Opplysning:

1. Se tillegg 4, definisjon av verdifulle trær.

8. Vei, transport og parkering

8.1 Krav til tekniske løsninger for vei, adkomst og veibelysning (pbl. § 11-9, nr. 3)

Kommunale og private veier, adkomster og veibelysning skal bygges i henhold til kommunens til enhver tid gjeldende vei- og gatenorm.

8.2 Parkeringsnorm (pbl. § 11-9, nr. 5)

Kommuneplanens parkeringsnorm fremgår av tillegg 2. Parkeringsnormen skal legges til grunn for alt planarbeid og byggesaksbehandling. Parkeringsnormen gjelder der vedtatte arealplaner henviser til parkeringsnorm, samt der ikke annet er bestemt i den enkelte reguleringsplan.

8.3 Ny Røykenvei (pbl. §§ 1-6 og 11-9, nr.3)

Ny Røykenvei er vist med samferdelslinje, bestemmelsesområde # 5, på arealplankartet. Før det gis tillatelse til tiltak som berører samferdselslinjen må det foreligge positiv uttalelse fra Viken Fylkeskommune.

9. Miljøkvalitet og forurensning

9.1 Energi og klima (pbl § 11-9 nr. 3, 6 og 8)

9.1.1 Klimagassberegning

Klimagassberegninger skal utarbeides ved:

- Nybygg større enn samlet 1000 m² BRA
- Riving av eksisterende bygg større enn samlet 200m² BRA, eller 300m² drifts- / lagerbygg innen landbruk.
- Større anleggsprosjekter for bygging av vei, bruer, gang- og sykkelsti, og etablering av ledningsnett for vann- og avløp som innebærer inngrep i terreng.

9.1.2 Energiplan

Det skal lages en energiplan for nybygg større enn samlet 1000 m² BRA, og ved feltutbygging med mer enn 10 hovedbruksenheter.

9.1.3 Utslippsfrie bygge- og anleggsplasser

Maskinene og kjøretøyene på bygge- og anleggsplassen bør være elektriske eller bruke hydrogen eller biogass der slike løsninger er kommersielt tilgjengelig. Som maskiner på bygge- og anleggsplassen regnes også aggregater og kompressorer.

9.2 Lysforurensning (pbl. § 11-9, nr. 6)

Ved lyssetting skal mengde lysforurensning begrenses. Belysning skal være funksjonell og begrenses med hensyn til antall lyskilder, lysstyrke og utforming.

9.3 Støy og luftforurensning (pbl. § 11-9, nr. 6)

9.3.1 Grunnlag for regulering og søknad om tiltak

Ved regulering og søknad om tiltak skal til enhver tid gjeldende:

- Retningslinje for behandling av luftkvalitet i arealplanleggingen T-1520 følges.
- Retningslinje for behandling av støy i arealplanlegging T-1442 følges. Herunder skal støy utredes i henhold til anbefalingene i T-1442 ved planlegging av og søknad om ny støyfølsom bebyggelse, støyende anlegg eller virksomhet. Videre skal grenseverdiene og kvalitetskriteriene i T-1442 legges til grunn.

9.3.2 Støysonekart

Kommunens støysonekart for vei og jernbane er grunnlag for vurdering av ny bebyggelse og behov for støyfaglig utredning. Se kommunens kartløsning.

9.3.3 Krav til støyfaglig utredning i gul og rød støysone

Der forhold til støy ikke er vurdert i reguleringsplan, eller støyvurderingen er eldre enn 10 år skal det ved oppføring av ny bebyggelse eller endring av eksisterende bebyggelse med støyfølsomt bruksformål¹ eller opprettelse av ny grunneiendom, utarbeides en støyfaglig utredning, jf. krav beskrevet i bestemmelse 9.3.6 Støyfaglig utredning.

9.3.4 Gul støysone – vurderingssone

9.3.4.1 Ny bebyggelse

Nye bygninger til støyfølsomt bruksformål¹ kan oppføres i områder med samlet støynivå utenfor vindu opp til L_{den} 65 dB fra vei og L_{den} 68 dB fra jernbane, jf. T-1442 under følgende vilkår:

- a. Minste uteoppholdsareal (MUA) for skoler, barnehager og boliger skal ikke ha støynivå over grenseverdier i T-1442, tabell 2.²
- b. Alle boenheter (*primære og sekundære*) har en stille side (støynivå opp til L_{den} 55 dB utenfor fasade)
- c. Minimum 50 % av antall rom til støyfølsom bruk skal ha vindu mot stille side (*støynivå opp til L_{den} 55 dB utenfor vindu*)
- d. Minimum 3 soverom (i hver boenhet) skal ha vindu mot stille side (støynivå opp til L_{den} 55 dB utenfor vindu)
- e. Vinduer i soverom mot støy- og soleksponert side bør ha utvendig solavskjerming og behovet for kjøling må vurderes
- f. Grenseverdiene for innendørs lydnivå fra utendørs lydkilder er ivaretatt iht. lydklasser definert i byggt teknisk forskrift

Nødvendige utredninger, avveiinger og avbøtende tiltak foretas og fastsettes gjennom støyfaglig utredning.

9.3.4.2 Eksisterende bebyggelse

Eksisterende bygninger med støyfølsomt bruksformål¹ innenfor gul støysone kan utvides, påbygges og bruksendres under følgende vilkår:

- a. Tiltaket fører ikke til ny boenhet, med mindre vilkår i §9.3.4.1 -ny bebyggelse- er oppfylt. For sekundær boenhet stilles samme støykrav som for tilhørende hovedbruksenhet.
- b. Nye soverom skal ha vindu mot stille side (*støynivå opp til L_{den} 55 dB utenfor vindu*)
- c. Grenseverdiene for innendørs lydnivå fra utvendige støykilder er ivaretatt iht. lydklasser definert i byggt teknisk forskrift.

Nødvendige utredninger, avveiinger og avbøtende tiltak foretas og fastsettes gjennom støyfaglig utredning.

9.3.5 Rød støysone – forbudssone

Dersom støynivået ved skjerming reduseres til et nivå under grenseverdiene for rød støysone gjelder bestemmelser for gul støysone med vilkår som angitt bestemmelse 9.3.4.

9.3.5.1 Ny bebyggelse

Oppføring av nye bygninger til støyfølsomt bruksformål¹ eller opprettelse av ny grunneiendom til slikt formål, kan ikke finne sted i områder som faller inn under rød støysone i henhold til T-1442, tabell 1.

9.3.5.2 Eksisterende bebyggelse

Eksisterende bygninger til støyfølsomt bruksformål¹ innenfor rød støysonen kan ikke gjenoppbygges, utvides, bruksendres eller påbygges. Etablering av nye boenheter er ikke tillatt.

9.3.5.3 Avviksområder for støy

Innenfor avvikssone for støy, vist med bestemmelsesområde #1 på kommuneplanens arealplankart, kan ny bebyggelse med støyfølsomt bruksformål¹ (med unntak av nye skoler og barnehager) oppføres og eksisterende bebyggelse med støyfølsomt bruksformål¹ utvides og påbygges i områder med støynivå utenfor vindu opp til L_{den} 70 dB fra vei og L_{den} 73 dB fra jernbane, jf. T-1442 på følgende vilkår:

- a. Minste uteoppholdsareal (MUA) for skoler, barnehager og boliger skal ikke ha støynivå over grenseverdier i T-1442, tabell 2.²

- b. Alle boenheter (primære og sekundære) har en stille side (støynivå opp til L_{den} 55 dB utenfor fasade)
 - c. Minimum 50 % av antall rom til støyfølsom bruk skal ha vindu mot stille side (støynivå opp til L_{den} 55 dB utenfor vindu)
 - d. Minimum 1 soverom (i hver boenhet) skal ha vindu mot stille side (støynivå opp til L_{den} 55 dB utenfor vindu)
 - e. Vinduer i soverom mot støy- og soleksponert side bør ha utvendig solavskjerming og behovet for kjøling må vurderes
 - f. Grenseverdiene for innendørs lydnivå fra utendørs lydkilder er ivaretatt iht. lydklasser definert i byggt teknisk forskrift
- Nødvendige utredninger, avveiinger og avbøtende tiltak foretas og fastsettes gjennom støyfaglig utredning.

9.3.6 Støyfaglig utredning

Støyfaglig utredning skal dokumentere at støymessige forhold er ivaretatt i henhold til en hver tid gjeldende retningslinje for behandling av støy i arealplanlegging T-1442, og at grenseverdier i T-1442, tabell 2 tilfredsstilles.

9.3.7 Støy i bygge- og anleggsfasen

Retningslinje T-1442 for støy i arealplanlegging, gjøres juridisk bindende også for bygge- og anleggsfasen for søknadspliktige tiltak jf. pbl. § 20-1. Der det kan forventes overskridelse av støygrensene ved bygge- og anleggsarbeid skal det utarbeides en plan for håndtering av støy i bygge- og anleggsfasen. Arbeid som overskrider støygrensene i tabell 4 i T-1442 skal ikke skje om natten. Planen skal sendes inn samtidig med søknad om rammetillatelse og oppdateres for hver igangsettingstillatelse.

Opplysning:

1. *Se tillegg 4, definisjon av bebyggelse med støyfølsomt bruksformål (boliger, sykehus, pleieinstitusjoner, fritidsboliger, skoler, barnehager, kontor og overnattingssted).*
2. *Se bestemmelse 12.3.1.d om krav til støynivå på uteoppholdsareal.*

10. Natur, landskap og grønnstruktur

10.1 Masseforvaltning (pbl. § 11-9, nr. 1, 3 og 8)

10.1.1 Arealer for masseforvaltning

Områder avsatt til råstoffutvinning framgår av arealplankartet. Områder som er avsatt til råstoffutvinning tillates ikke bebygget eller benyttet på en måte som vanskeliggjør framtidig utvinning av mineralske ressurser.

Uttak og mottak av masser, deponi, samt arealer for mellomlagring og gjenbruk av masser tillates ellers kun i område ATA1 og ATA2 såfremt området inngår i godkjent reguleringsplan.

Opplysning: Se også bestemmelse 2.4 om krav om ny reguleringsplan.

10.2 Sikring av gangadkomster til grøntområder (pbl. §11-9, nr. 6)

I regulerings-, dele- og byggesaker skal aktuelle gangadkomster, stier og smett til grønnstruktur og friluftsområder sikres/gjennomføres.

10.3 Opparbeidelse av nye turveier og skiløyper (pbl. § 11-9 nr. 3 og nr. 6)

Opparbeidelse av nye turveier og skiløyper med bruksbredde på mer enn 2 meter og som medfører vesentlig terrengbearbeiding eller fjerning av vegetasjon ut over normal skjøtsel, tillates kun i henhold til reguleringsplan.

Opplysning: Se R 10.3, og bestemmelser om opparbeidelse av sti og turvei innenfor områder avsatt til grønnstruktur og blågrønnstruktur, kap. 17.

10.4 Omdisponering av dyrket mark (pbl. § 11-9, nr. 6 og 8)

I alle typer plan- og byggesaker som innebærer formålsendring fra LNF eller omdisponering av dyrka eller dyrkbar mark, skal det kreves matjordplan. Matjordplan skal dokumentere at:

- Matjord sikres og forflyttes til andre dyrkbare og dyrkede arealer slik at den fortsatt kan utnyttes til matproduksjon.
- Uønskede fremmede arter eller planteskadegjørere håndteres slik at spredning av uønskede arter unngås.
- All matjord skal flyttes før igangsetting av annet arbeid. Matjord skal ikke lagres, men tilføres direkte nytt areal.

Matjordplan skal forelegges kommunens landbruksmyndighet for uttalelse. Bestemmelsen gjelder ikke innenfor avsatt arealformål baneformål.

10.5 Naturmangfold (pbl. §11-9, nr. 6)

Ved søknad om tiltak, skal det redegjøres for hvordan prinsippene i §§ 8–12 i naturmangfoldloven vedrørende naturmiljø, viktige naturtyper og biologisk mangfold er ivaretatt.

Dersom vurderingen av naturmangfold viser mangelfull kunnskap, ved søknad om tiltak i uregulerte områder eller i områder med reguleringsplan vedtatt før 01.01.2010, skal det gjennomføres kartlegging av naturmangfold inkl. naturtypekartlegging. Naturtypekartlegging skal utføres av fagkyndig biolog. Nye kartlegginger skal legges inn i Miljødirektoratets karttjeneste Naturbase og Artsdatabankens karttjeneste Artskart.

10.6 Vassdrag¹ (bekk, elv, dam og liknende) (pbl. §§ 11-9, nr. 5 og 11-11, nr. 5)

Det skal tas hensyn til vassdrag i alle arealtiltak som berører vassdraget. Åpne strekninger av elver, bekker, vann og dammer skal opprettholdes, og miljøtilstanden for vannforekomsten skal ikke påvirkes negativt.

Det tillates ikke å lukke bekker/vassdrag. Ved alle planer og tiltak som berører lukkede bekker skal gjenåpning vurderes. Dersom dette ikke lar seg gjøre, skal det begrunnes.

Ved tiltak nær vassdrag skal det i en tidlig planfase avklares om det kreves avbøtende tiltak eller plangrep for å hindre forurensning i anleggsperioden eller senere. Det skal legges vekt på å unngå avrenning av partikler.

10.6.1 Byggegrense mot vassdrag:

Der det langs vassdrag¹ ikke er definert hensynssone, gjelder følgende byggegrense mot vassdrag:

- a. Minste avstand 30 meter i områder avsatt til LNF
- b. Minste avstand 20 meter i områder avsatt til byggeformål² og blågrønnstruktur.

Der det er fastsatt byggegrense langs vassdrag i vedtatt reguleringsplan gjelder denne. Der det ikke er fastsatt byggegrense mot vassdrag i gjeldende reguleringsplaner tilsvarer byggegrensen avgrensingen av hensynssone Bevaring naturmiljø - Vassdrag H560_1.

Tiltak etter pbl. § 1-6 er ikke tillatt nærmere vassdrag enn byggegrensene angitt ovenfor, følgende tiltak er likevel tillatt nærmere enn angitt byggegrense, forutsatt at tiltakene ikke er i konflikt med verdifulle arts- og naturforekomster, og er i tråd med kommuneplanens øvrige bestemmelser:

- a. Tiltak på eksisterende bygg som ikke medfører økning i BYA, utvidelse eller plassering nærmere vassdrag.
- b. Vedlike hold av eksisterende og godkjent; anlegg, teknisk infrastruktur og vei,
- c. Vedlikehold av eksisterende stier, og varsom tilrettelegging for natur opplevelser og friluftsliv.
- d. Byggverk og tekniske installasjoner som har sammenheng med vassdraget¹, herunder også vedlikehold av eksisterende dammer, broer, flom- og erosjonssikring.

10.6.2 Vegetasjonsbelte:

Innenfor hensynssone H560_1 skal det langs vassdragene¹ opprettholdes et naturlig vegetasjonsbelte hvor vegetasjon skal bevares på minst 20 meter i områder avsatt til LNF og 10 meter i områder avsatt til byggeformål² og blågrønnstruktur, med mindre annet følger av reguleringsplan vedtatt etter 01.01.2010.

Skånsom skjøtsel av kantvegetasjon er tillatt forutsatt at det ikke medfører forringelser av naturkvalitetene (biotopendring). Avstander måles på begge sider av vassdrag, horisontalt inn på land fra elve- eller bekkekant ved normal vannføring.

Ved brøyting skal det vises hensyn til vegetasjonsbeltet langs vassdrag, snølagring tillates ikke innenfor vegetasjonsbeltet.

Opplysning: Se bestemmelse 6.2 om flomveier, og vannressursloven § 11 (kantvegetasjon).

1. *Se tillegg 4, definisjon av vassdrag.*

2. *Med byggeformål menes arealformål etter plan- og bygningsloven (pbl.) § 11-7 nr. 1.*

10.7 Byggegrense mot sjø (§ 11-9, nr. 5 og 6)

Byggegrense mot sjø er vist med juridisk linje på kommuneplanens arealplankart. Nærmere sjø enn angitt byggegrense tillates ikke tiltak etter pbl. § 1-6, annet enn:

- a. Tiltak for tilrettelegging av offentlige; friområder, parker, kyststi, turstier, sanitæranlegg og HC-parkering, til allmenn ferdsel og bruk.
- b. Påfylling av stedegen sandtype² på eksisterende offentlig sandstrand.
- c. Regulert småbåthavn i tråd med bestemmelse 19.2
- d. Regulert brygge eller molo i tråd med bestemmelse 10.8.1.
- e. Gjenoppføring/reparasjon av tidligere godkjent brygge i tråd med bestemmelse 10.8.2.
- f. Nyetablering, vedlikehold, flytting og fjerning av offentlige anlegg til navigasjonsmessig bruk.

- g. Offentlig godkjente vann- og avløpsanlegg, forutsatt at disse ikke medfører søknadspliktige terrengendringer.
- h. Tilbygg på inntil 8m² for sanitæranlegg når følgende vilkår er oppfylt:
- 1) Tilbygget er nødvendig for å sikre avkloakking av eiendommen ved tilkobling til godkjent vann- og avløpsanlegg, og
 - 2) det kan dokumenteres at sanitæranlegg ikke kan integreres i eksisterende bebyggelse, og
 - 3) tilbygget plasseres i tilknytning til hovedbruksenhet, i retning bort fra sjø, og
 - 4) tilbygget har materialbruk og fargevalg som ikke medfører økt fjernvirkning mot sjø.

Nærmere sjø enn angitt byggegrense er det ikke tillat å fjerne vegetasjon, utenom normal skjøtsel. Verdifulle trær¹ skal bevares.

Opplysning:

1. Se tillegg 4, definisjon av Verdifulle trær.

2. Se tillegg 4, definisjon av stedegen sandtype.

10.8 Brygger og sandstrender (pbl. §§ 1-5, 11-9, nr. 5 og 11-10 nr. 5)

10.8.1 Regulerte brygger

Oppføring av nye brygger og lignende tiltak tillates kun der dette følger av reguleringsplan vedtatt etter 11.09.1993. I områder som omfattes av reguleringsplaner som åpner for oppføring av brygger og lignende gjelder følgende:

- a. Det tillates én fastbrygge på maks 10 m² per eiendom med strandlinje.
- b. Fastbrygger som oppføres langsetter sjøkanten skal ikke ta opp mer enn 6 meter av strandlinjen.
- c. Der hvor det er langgrunt tillates i tillegg flytebrygge ut til sjødybde på 1,5 meter middelvannstand. Lengden på flytebryggen må ikke overstige 10 meter inkludert landgang, og bredden skal være maksimalt 2,4 meter.
- d. Fastbrygger skal som hovedregel bygges som pelebrygge eller utkraget brygge.
- e. Sprengningsarbeider tillates ikke
- f. Støping i sjøbunn i form av tett konstruksjon/bølgebryter tillates ikke.
- g. Molo, steinfillinger og andre bunnmurte brygger er ikke tillatt, annet enn der det følger av reguleringsplan.
- h. Utriggere tillates ikke.
- i. Det er ikke tillatt å etablere rekkverk/levegger, lyssetting, flaggstenger eller andre privatiserende elementer på eller ved bryggen.

Bestemmelsen gjelder ikke regulert felles bryggeanlegg eller småbåthavn.

10.8.2 Etablerte brygger

Endring, riving og gjenoppføring av lovlig etablert brygge er tillatt på følgende vilkår:

- a. Det kan dokumenteres at det er mindre enn 5 år siden bryggen ble skadet/ødelagt og fungerte etter sin hensikt.
- b. Tiltaket medfører ikke utvidelse av opprinnelig godkjent brygge
- c. Tiltaket ellers er i tråd med bestemmelse 10.8.1 Regulerte brygger, bokstav b, c, d, e, h og i.

10.8.3 Sandstrender

Det tillates ikke etablering av kunstige sandstrender eller påfylling av ikke-stedegen sandtype¹, hverken på land eller i sjø. Tiltak i sjø krever tillatelse fra statsforvalteren.

Opplysning: Etablering av bøyer er søknadspliktig etter havne- og farvannsloven.

1. Se tillegg 4, definisjon av stedegen sandtype.

11. Bevaring av kulturminner og kulturmiljø

11.1 Bevaring av eksisterende bygninger og annet kulturmiljø (pbl. § 11-9, nr. 7)

11.1.1 Ved nye tiltak og regulering

Ved nye tiltak og ved regulering skal det tas særlig hensyn til kulturminner og kulturmiljøer, herunder historiske hageanlegg, tufter og andre spor etter eldre bosetning, dyrkingsspor, stier, maritime kulturminner, industrielle kulturminner, tradisjonslokaliteter, tradisjonelle industrimiljøer og anlegg, inkl. Is dammene, bergverk/gruvevirksomhet etc. Den kulturhistorisk verdifulle bebyggelsen skal søkes bevart, og områdenes særpregede miljø og identitet skal sikres. Også parker, friareal, hager, alleer og verdifulle trær skal i størst mulig grad bevares. Nye bygninger skal tilpasses eksisterende bebyggelsesstruktur, gateløp, høyder, volum og formspråk. Nye tiltak skal ikke redusere områdetets miljø- og verneverdi.

11.1.2 Bebyggelse og anlegg med høy verneverdi

Bebyggelse og anlegg med høy verneverdi skal bevares, i tråd med tidligere vedtatte kulturminneplaner:

- Plan for faste kulturminner i Asker, vedtatt 08.11.2016
- Liste over prioriterte kulturminner og kulturmiljøer i Røyken, etter vedtak av 14.12.2017
- Liste som viser verneverdi for vurderte bygg i Hurum (A-listen), etter vedtak av 09.04.2019

For bebyggelse med høy verneverdi gjelder følgende:

- Riving av bebyggelse, herunder konstruksjoner og anlegg, er ikke tillatt.
- Bygningene kan settes i stand under forutsetning av at takform, fasadeutforming, materialbruk og detaljering er lik eksisterende, eller tilbakeføres til tidligere utseende.
- Mindre tilbygg og påbygg kan tillates, dersom endringene underordnes bygningens hovedform og -volum, material- og fargebruk og utformes på en slik måte at bygningen beholder sin verneverdi.

11.1.3 Bygninger og anlegg fra før 1950 eller SEFRAK-registrert, med ikke avklart verneverdi

Ved søknad som innebærer fjerning, skjemming, riving eller ombygging av kulturminner, bygninger og anlegg som er fra før 1950 eller SEFRAK-registrert, med ikke avklart verneverdi, kan kommunen stille krav om kulturminnefaglig vurdering av verneverdien til kulturminnene, bygningene eller anleggene. Dette omfatter også tradisjonslokaliteter og alle andre typer kulturminner fra nyere tid, som ikke er automatisk fredet i henhold til Lov om kulturminner.

11.1.4 Kulturminne som sekundær boenhet

På eksisterende tomter avsatt til boligbebyggelse hvor det er tillatt med sekundær boenhet, kan den sekundære boenheten etableres i eksisterende frittliggende bygning som er registrert som kulturminne, under følgende forutsetninger:

- Tiltaket medfører ikke økt boligvolum. Hele bygningen kan tas i bruk som sekundær boenhet
- Bygningen beholder sin verneverdi
- Boligen er tilknyttet godkjent vann- og avløpsanlegg
- Tiltaket har vært på høring hos Fylkeskommunen, og tiltak beliggende i 100m-beltet har vært til høring hos Statsforvalter

Endring av boenhet som nevnt over utløser ikke krav til opparbeidelse av vei for ny boenhet ihht. vei- og gatenormal.

11.1.5 Ved søknad om riving av kulturminne²

Ved søknad om riving av et kulturminne eller ved søknad om tiltak som vil kunne påvirke et kulturmiljø skal det foreligge en kulturminnefaglig vurdering av verneverdien av kulturminnet i seg selv, av kulturminnets rolle i det fysiske miljøet det befinner seg i, og av konsekvenser for kulturmiljøet.

Søknad om riving av kulturminner med høy verneverdi, eller tiltak som vil kunne påvirke et kulturmiljø med høy verneverdi, skal forelegges fylkeskommunens kulturminnemyndighet før eventuell tillatelse.

11.1.6 Solcelleanlegg på kulturminner og i kulturmiljø, jf. pbl. § 11-9 nr. 6

Etablering av solcelleanlegg på bygninger med formell vernestatus, fredet, eller vernet etter pbl., eller på bygninger innenfor kulturmiljø fastsatt i plan, er ikke tillatt uten samtykke fra kommunen(kulturminneforvalter). Tillatelse kan kun gis dersom anlegget ikke forringer kulturminneverdien av bygningen eller kulturmiljøet.

Opplysning: Se tillegg 5, A-liste fra Hurum kommune.

1. *Se bestemmelse 2.5 Krav om ny reguleringsplan ved riving av regulert kulturminne.*

BESTEMMELSER TIL AREALFORMÅL

12. Fellesbestemmelser til arealformål

12.1 Bevaring av vegetasjon før regulering (pbl. § 11-9 nr. 1, 4 og 6)

For områder avsatt til byggeformål, arealformål samferdselsanlegg og teknisk infrastruktur samt småbåthavn med krav om reguleringsplan tillates ikke fjerning av trær eller annen verdifull vegetasjon, utover normal skjøtsel, før området inngår i en reguleringsplan og status til terreng og vegetasjon er fastsatt. Dette gjelder ikke tiltak som er unntatt plankravet jf. bestemmelse 2.2

12.2 Terrenginngrep, plassering og grøntareal (pbl. § 11-9, nr. 5)

12.2.1 Plassering og terrenginngrep

Ved alle tiltak etter plan- og bygningsloven skal det legges stor vekt på bevaring av eksisterende terreng og vegetasjon. For å unngå større fyllinger og skjæringer ved plassering i terreng, skal høydeforskjellen på tomten tas opp i bebyggelsen. Tiltak skal tilpasses terreng og landskap, ikke omvendt.

Terrenginngrep for å oppnå høyere utnyttelse, annen plassering eller høyere gesims- og terrenghøyde enn tomtens naturlige topografi legger til rette for, tillates ikke utenfor bygverkets fotavtrykk, med mindre det følger av reguleringsplan. Utfylling/igjenfylling skal kun skje med rene masser.

Bestemmelsen gjelder ikke for samferdselsanlegg og teknisk infrastruktur, arealformålet ATA1-2, eller områder avsatt til massedeponi, masseinntak eller råstoffutvinning i kommuneplan eller reguleringsplan.

12.2.2 Andel grøntareal

Der ikke annet er bestemt i reguleringsplan, skal områder avsatt til byggeformål, utenom sentrumsformål, ha en andel grøntareal¹ på bakkenivå som er minimum 30 % av netto tomteareal.

Opplysning: 1. se definisjon av Grøntareal i tillegg 4 definisjoner.

12.3 Uteoppholdsareal, leke- og aktivitetsareal (pbl. § 11-9, nr. 5)

Minste uteoppholdsarealet (MUA) inndeles i tre kategorier: MUA privat, MUA felles og MUA lekeareal. Der ikke annet er bestemt i den enkelte reguleringsplan, gjelder følgende for uteoppholdsareal:

12.3.1 Fellesbestemmelser for minste uteoppholdsareal (MUA)

- a. Uteoppholdsarealet skal være egnet til lek, aktivitet, opphold og rekreasjon. Areal avsatt til ferdsel (sykling, kjøring, parkering, renovasjon og lignende) skal ikke medregnes i uteoppholdsarealet (MUA).
- b. Uteoppholdsarealet skal ligge på terreng og skal ikke være brattere enn 1:3. Ved planlegging av nye boligområder og opprettelse av ny grunneiendom skal 25 % av uteoppholdsarealet ikke være brattere enn 1:16.
- c. Utforming av gode uteoppholdsarealer skal ikke medføre uheldig planering/oppfylling av terreng, jf. bestemmelse 12.2.1.
- d. Alle uteoppholdsareal som inngår i MUA, skal ha støynivå under Lden 55dB, og tilfredsstillende nasjonale normer og anbefalinger knyttet annen forurensning, herunder også aktsomhet for magnetfelt og strålefare.
- e. Ved regulering skal minst 50 % av alle uteoppholdsareal som inngår i MUA skal være solbelagt kl. 15 ved vår- og høstjevndøgn.
- f. Alle private uteoppholdsarealer (MUA privat) skal ha min. 3 timer sammenhengende dokumentert soltilgang ved vår- og høstjevndøgn.
- g. For øvrig gjelder særskilte krav til minste uteoppholdsareal i henhold til tabellen i retningslinje R 12.3.

12.3.2 Fellesbestemmelser for minste uteoppholdsareal lekeareal (MUA)

- a. Lekearealer skal gi muligheter for ulike typer lek til alle årstider. De skal kunne brukes av ulike aldersgrupper og gi mulighet for samhandling mellom barn, unge og voksne.
- b. Lekeareal for barn i ulike aktivitetsgrupper skal framgå av illustrasjonsplan og utomhusplanen.
- c. Utomhusplan med beskrivelse skal redegjøre for lokalisering av ulike funksjoner i forhold til hverandre, sol, støy, forurensning og vind. Eventuelle fysiske skiller mellom ulike bruksformål må framgå.
- d. Innenfor lekearealer skal det redegjøres for bevaring og integrering av eksisterende terreng og vegetasjon.

12.4 Byggegrense mot vei (pbl. § 11-9, nr. 5)

12.4.1 Byggegrense mot kjørevei

I områder avsatt til byggeformål, samferdselsanlegg og teknisk infrastruktur, der det ikke er definert byggegrense i gjeldende reguleringsplan/kommunedelplan, gjelder følgende:

- a. Mot fylkesveier i områder med sentrumsformål er byggegrense 15 meter.
- b. Mot Semsveien, Rustadveien, Vollenveien, Heggedalsveien, Kirkeveien, Gamle Drammensvei, Blakstadmarka, Langenga, Bleikerveien sør for kryss Røykenveien og mot Drammensveien vest for Slottsberget, Liahagen, Dikemarkveien, er byggegrense 20 meter.
- c. Mot fylkesveier for øvrig er byggegrense 30 meter.
- d. Mot kommunale og private veier følger byggegrense av kommunens til enhver tid gjeldende vei- og gatenorm.

Avstanden skal måles fra midtlinjen i to-felts vei, og fra midtlinje i nærmeste kjørebane ved flere enn to felt.

12.4.2 Byggegrense mot gang og sykkelvei

Såfremt annet ikke fremgår av reguleringsplan, er byggegrensen for gang og sykkelvei:

- a. 15 meter i LNFR-områder
- b. 7 meter i andre områder

Avstand måles fra midtlinjen i gang og sykkelveien.

12.5 Avkjørsel til eiendommer (pbl. § 11-10, nr. 4)

Det tillates kun én avkjørsel per eiendom, med mindre gjeldende reguleringsplan/kommunedelplan angir annet. I LNFR-områder kan flere avkjørster per eiendom tillates med tillatelse fra veieier, jf. bestemmelse 18.1.2

Ved regulering/etablering av ny boligtomt skal avkjørsel skje direkte fra offentlig vei eller fra felles boligvei.

Der slik felles boligvei betjener flere eiendommer, skal arealet reguleres til felles boligvei og etableres som fellesareal (realsameie) for de eiendommene veiarealet skal betjene.

12.6 Mobilitetspunkt (pbl. § 11-9, nr. 5)

Der mobilitetspunkt ikke er angitt i reguleringsplan, kan mobilitetspunkt etableres i områder avsatt til sentrumsformål, samferdselsanlegg og teknisk infrastruktur, så fremt:

- a. Tiltaket ikke hindrer for trafikkavvikling og fremkommelighet for gående og syklende.
- b. Tiltaket ikke kommer i konflikt med vann- og avløpsledninger, flomveier, frisikt, byggegrense mot kryss, areal til veivedlikehold, turstier og allmenn ferdsel
- c. Tiltaket ikke opptar areal for biloppstilling
- d. Det er tilgang til parkering for henting og levering
- e. Tiltaket har en god estetisk utforming og plassering

12.7 Returpunkt, pakkeautomater etc. (pbl. §§ 11-9, nr. 5 og 11-10 nr. 1)

Der ikke annet følger av reguleringsplan, kan returpunkt, pakkeautomater etc. plasseres i områder avsatt til byggeformål så fremt:

- a. Tiltaket ikke hindrer for trafikkavvikling og fremkommelighet for gående og syklende.
- b. Tiltaket ikke kommer i konflikt med vann- og avløpsledninger, flomveier, frisikt, byggegrense mot kryss, areal til veivedlikehold, turstier og allmenn ferdsel
- c. Tiltaket ikke opptar areal for biloppstilling
- d. Det er tilgang til parkering for avlevering/henting.
- e. Tiltaket har en god estetisk utforming og plassering

12.8 Nettstasjoner (pbl. § 11-9, nr. 5)

Der ikke annet er bestemt i den enkelte reguleringsplan vedrørende nettstasjoner, gjelder følgende:

- a. Nettstasjoner tillates oppført i områder avsatt til byggeformål¹, samferdselsanlegg og teknisk infrastruktur, samt i LNF-områder i forbindelse med fremføring av strøm til eksisterende og godkjent bebyggelse.
- b. Nettstasjoner tillates ikke oppført på områder avsatt til uteoppholdsareal (lekeplass) eller innenfor hensynsone for Naturmiljø (H560_1-3), hensynssone nedslagsfelt drikkevann (H110) Faresone Flom (H320), faresone ras og skred (H310) eller båndleggingssone H720, H730 og H735.
- c. Nettstasjon tillates i tillegg til fastsatt utnyttelse.
- d. Nettstasjonen skal i utforming og plassering tilpasses omgivelsene, ved plassering innenfor hensynssone kulturmiljø (H570_1-4) skal utforming og plassering avklares med kommunens byggesaksavdeling (kulturminnegruppe).
- e. Nettstasjoner tillates oppført utenfor regulerte byggegrenser, og inntil 2 meter fra eiendomsgrense og regulert vei.
- f. Nettstasjoner skal ikke komme i konflikt med vann- og avløpsledninger, flomveier, frisikt, byggegrense mot kryss, areal til veivedlikehold, turstier og allmenn ferdsel.
- g. Nettstasjoner skal ha minimum 5 meter avstand fra annen bebyggelse.

12.9 Estetiske krav til bebyggelse og anlegg (pbl. § 11-9, nr. 6)

Alle plan- og byggesaker skal inneholde en redegjørelse og vurdering av tiltakets estetiske sider, både i forhold til seg selv, til omgivelsene og til fjernvirkning.

Ved søknad om oppføring av nybygg og tilbygg/påbygg, skal det utarbeides terrengsnitt som viser eksisterende og ferdigplanert terreng med oppriss av tiltaket og bebyggelse på naboeiendommer. Eiendomsgrenser og byggegrenser skal fremgå av illustrasjonen.

12.10 Skilt- og reklameinnretninger (pbl. § 11-9, nr. 5)

Skilt og reklameinnretninger skal være i henhold til de til enhver tid gjeldende bestemmelser for skilt og reklameinnretninger i Asker kommune.

Skilt til offentlige og samfunnsnyttige institusjoner i henhold til bestemmelser for skilt og reklameinnretninger skal forelegges kommunen for vurdering av unntak fra søknadsplikt.

13. Felles bestemmelser til boligbebyggelse

13.1 Feltutbygging (pbl. § 11-9, nr. 5)

Utbygging av boligfelt med 4 eller flere hovedbruksenheter tillates kun i prioriterte vekstområder¹, eller på arealer avsatt til framtidig boligbebyggelse på kommuneplanens arealplankart, med mindre annet fremgår av reguleringsplan.

Opplysning: Arealer avsatt til framtidig boligbebyggelse fremgår av boligbyggeprogrammet, og er gitt feltnavn, Se også retningslinje R. 13.1

1. *Prioriterte vekstområder er vist med bestemmelsesområde #7 på kommuneplanens arealplankart.*

13.2 Sosiale boformer (pbl. § 11-9, nr. 5)

Det kan etableres sosiale boformer hvor en gruppe boliger er knyttet til både innvendige og utvendige fellesarealer. Fellesarealet skal være samlet, og i direkte tilknytning til boenhetene. Det skal være varierte boligstørrelser tilrettelagt for en variert beboergruppe.

Opplysning: Se tillegg 4, definisjon av sosiale boformer, og R13.2.

13.3 Sekundær boenhet (pbl. § 11-9, nr. 5)

Sekundær boenhet¹ tillates kun i tilknytning til enebolig og skal være integrert i hovedbruksenheten, med mindre annet er bestemt i den enkelte reguleringsplan, eller i bestemmelser 14.3, 14.4 og 14.5, jf. 11.1.4.

Maksimal størrelse på sekundær boenhet er 60 m² BRA per tomt + bodareal på inntil 5 m² BRA, med mindre annet er bestemt i den enkelte reguleringsplan. Overbygget parkering for sekundær boenhet inngår ikke i maksimal størrelse.

Opplysning: Se bestemmelse 11.1.4 om Kulturminne som sekundær boenhet, og bestemmelser 8.2 og 12.3 med krav til parkering og uteoppholdsareal

1. *Se tillegg 4, definisjon av boenhet og sekundær boenhet.*

13.4 Plassering av mindre støttemurer og mindre terrenginngrep utenfor byggegrense i områder med frittliggende småhusbebyggelse (pbl. § 11-9, nr. 5)

13.4.1 Støttemur og mindre terrenginngrep utenfor regulert byggegrense.

For regulert boligtomt med frittliggende småhusbebyggelse, tillates det mindre støttemurer og mindre terrenginngrep utenfor regulert byggegrense, forutsatt at:

- a. De mindre tiltakene ikke er i konflikt med verne- og hensynsoner, vann- og avløpsledninger, flomveier, frisikt eller byggegrense mot kryss.
- b. Krav i bestemmelse 12.2.1 og 14.1.2 om terrenginngrep ivaretas.
- c. Øvrige krav etter plan- og bygningsloven med tilhørende forskrifter ivaretas.

13.4.2 Mindre tiltak og bygg unntatt søknadsplikt, utenfor regulert byggegrense mot naboeiendom¹

For regulert boligtomt med frittliggende småhusbebyggelse, tillates det mindre tiltak jf. pbl § 20.5 og byggesaksforskriften (SAK 10) § 4.1 plassert utenfor regulert byggegrense mot naboeiendom¹, forutsatt at:

- a. Tiltaket plasseres minst 1 meter fra nabogrensen, avstandskravet gjelder ikke for grannegjerde på inntil 1,5 meter høyde, eller levegg på inntil 1,8 meter høyde og 5 meter lengde.
- b. Verken bebygd areal (BYA) eller samlet bruksareal (BRA) skal være over 50,0 m² BYA og BRA.
- c. Avstand mellom bygget og bolighus skal være minimum 1,0 m (målt i veggliv).
- d. Bygning kan ikke inneholde rom for varig opphold.

Opplysning: For SB områder se bestemmelse 14.4.1 om tilpasning til eksisterende bebyggelse og bebyggelsesstruktur.

1. Det er begrensninger for tiltak utenfor byggegrense mot vei, se 13.4.1 og 13.5

13.5 Plassering av frittliggende garasje og avfallshus utenfor byggegrense mot vei i områder med frittliggende småhusbebyggelse (pbl. § 11-9, nr. 5)

13.5.1 Frittliggende garasje eller uthus o.l.

For regulert boligtomt med frittliggende småhusbebyggelse, tillates det én frittliggende garasje eller ett uthus eller lignende bygg plassert utenfor regulert byggegrense mot kommunal vei og fellesatkomst/fellesboligvei, forutsatt at følgende krav overholdes:

- a. Verken bebygd areal (BYA) eller samlet bruksareal (BRA) skal være over 50,0 m² BYA og BRA.
- b. Der den enkelte reguleringsplan ikke angir lavere høyde, tillates gesimshøyde inntil 3,0 m og mønehøyde tillates inntil 5,0 m. Høyder måles fra ferdig planert terrengs gjennomsnittsnivå rundt bygningen.
- c. Avstand mellom bygget og bolighus skal være minimum 1,0 m (målt i veggliv).
- d. For garasje med innkjøring parallelt med vei, skal avstand til veiformål være minimum 2,0 m.
- e. For garasje med innkjøring vinkelrett fra vei, skal avstand til veiformål være minimum 5,0 m. Det skal være plass til bil foran garasje på egen tomt (minimum 5 m).
- f. Bygning skal plasseres minimum 2 meter fra veiformål.
- g. Bygget kan ikke inneholde rom for varig opphold.
- h. For riks- og fylkesveier tillates ikke parkering mellom byggegrense og vei.
- i. Plassering av bygget skal ikke komme i konflikt med verne- og hensynsoner, vann- og avløpsledninger, flomveier, frisikt eller byggegrense mot kryss.

13.5.2 Avfallshus

I tillegg til bygg tillatt etter 13.5.1 tillates én bygning/konstruksjon som benyttes til avfallshåndtering/innsamling tillates plassert utenfor byggegrense mot kommunal vei og fellesatkomst/fellesboligvei, forutsatt at følgende krav overholdes:

- a. Tiltak har maksimal størrelse på inntil 3 m² BYA per hovedbruksenhet,
- b. Tiltaket har maksimal gesimshøyde 2,0 meter målt til ferdig planert terreng og skal plasseres min. 1 meter fra regulert vei.
- c. Plassering av tiltaket ikke kommer i konflikt med verne- og hensynsoner, vann- og avløpsledninger, flomveier, frisikt eller byggegrense mot kryss.

Opplysning: For SB områder se bestemmelse 14.4.1 om tilpasning til eksisterende bebyggelse og bebyggelsesstruktur.

14. Bestemmelser til småhusområder

14.1 Bebyggelse og terrenginngrep (pbl. § 11- 9, nr. 5)

14.1.1 Type bebyggelse:

Boligkategorier fremgår av arealplankartet. Innenfor boligområder angitt som, boligkategori *generelle boligområder* (GB), *spesielle boligområder* (SB), og *boligområder innenfor 100 metersbeltet langs sjø*¹ (GBS) tillates kun frittliggende småhusbebyggelse som angitt i bestemmelsene nedenfor.

I småhusområdene tillates ikke videre fortetting annet enn der det følger av reguleringsplan, som angitt i bestemmelse 2.3.

Bestemmelsenes kapittel 14 gir rammer for bebyggelsens utnyttelse og utforming.

14.1.2 Terrengendringer utenfor byggverkets fotavtrykk

Bygg skal plasseres i forhold til terreng i tråd med bestemmelse 12.2.1. Såfremt ikke annet er bestemt i reguleringsplan skal minimum 50 % av tomtens areal holdes fri for terrenginngrep, herunder også byggegroper og andre inngrep i terreng i bygge- og anleggsfasen. Der det kan gjøres terrenginngrep gjelder følgende:

- a. For tomter med terrengfall mindre enn 1:3 skal høyde på støttemurer, fyllinger og/eller skjæringer ikke overskride 1 meter. Minste avstand mellom støttemurer skal være 1,5 meter i terrengets fallretning.
- b. For tomter med terrengfall mer enn 1:3 skal høyde på støttemurer, fyllinger og/eller skjæringer ikke overskride 1,5 meter. Minste avstand mellom støttemurer skal være 2 meter i terrengets fallretning.
- c. Høyder måles fra eksisterende terreng, og avstand mellom støttemurer måles fra bunn av øverste støttemur til ytterkant topp av nederste støttemur.
- d. Terrenginngrep som er nødvendig for å etablere nødvendig og/eller trafiksikker adkomst, herunder kjellerinngang, innkjøring til garasje etc. kan overstige høydene angitt i a og b.
- e. Terrenginngrep for lysgrav, trappenedgang etc. som ligger inntil 1,5 meter fra byggets fasadeliv tillates ut over høydene i a og b.

Opplysning: se bestemmelse 2.3 om krav om ny reguleringsplan i regulerte boligområder

1. *100-metersbeltet langs sjø er vist med bestemmelsesområder #6 på kommuneplanens arealplankart.*

14.2 MUA krav (minste uteoppholdsareal) for frittliggende småhusbebyggelse

Der annet ikke er bestemt i gjeldende reguleringsplan gjelder følgende krav for minste uteoppholdsareal:

- a. Eneboliger skal ha minimum 200m² uteoppholdsareal hvorav minimum 75 m² skal være sammenhengende areal og med minste bredde på 4 meter.
- b. Tomannsboliger skal ha minimum 150 m² uteoppholdsareal per hovedbruksenhet hvorav minimum 75 m² skal være sammenhengende areal og med minste bredde på 3 meter.
- c. Sekundærboenhet skal ha minimum 12 m² uteoppholdsareal som skal være sammenhengende og i direkte tilknytning til boenheten.

Takterrasser kan medregnes i uteoppholdsareal dersom takterrassen grenser mot annet målbart uteoppholdsareal på terreng, og hvor det ikke er nivåforskjell på mer enn 20cm mellom terrenget og terrassen.

14.3 Generelle boligområder (felt GB) (pbl. § 11- 9, nr. 5 og 6)

Boligkategori GB fremgår av arealplankartet. Bestemmelsene i punkt 14.3 nedenfor gjelder regulerte områder med reguleringsplan vedtatt før 1.1.2005, og som ikke er regulert til spesialområde bevaring. Bestemmelsene gjelder også uregulerte boliger utenfor 100-metersbeltet jf. bestemmelse 2.2.1

14.3.1 Boenheter¹

Der ikke annet er bestemt i den enkelte reguleringsplan vedrørende antall boenheter¹, tillates disse områdene bebygget med to boenheter¹. Det tillates enten én frittliggende enebolig med tilhørende integrert sekundær² boenhet eller én tomannsbolig.

Sekundær boenhet kan etableres i frittliggende bygg på eiendommen i tråd med bestemmelse 11.1.4 om kulturminne som sekundær boenhet

14.3.2 Utnyttelse

I boligområder avsatt som boligkategori GB skal BYA ikke overstige %-BYA = 25 % av tomtens nettoareal. Dersom reguleringsplan har lavere utnyttelsesgrad overstyres denne. Der reguleringsplan tillater høyere utnyttelse, gjelder reguleringsplanens utnyttelsesgrad. For områder på Nesøya med hensynsone villalandskap (H550_2) skal grad av utnyttelse ikke overstige %-BYA = 20 %.

I beregningen av BYA/BRA skal krav til antall garasje plasser medtas med 18 m² pr. plass, jf. bestemmelse 8.2 Parkeringsnormen, uavhengig av om garasje bygges eller ikke.

Følgende planer gjelder fortsatt mht. utnyttelse:

- a. 179H Del av Poverud Ulven Golfsenter – 1.6.2004
- b. 55i Skustadgata – 18.11.2003

14.3.3 Høyder

Regulert etasjebegrensning oppheves. Der gjeldende regulering ikke angir høyere høyde, gjelder følgende:

- a. Gesimshøyde tillates inntil 7,0 meter, og mønehøyde tillates inntil 9 meter.
- b. For bebyggelse med pulttak og/eller flate tak tillates gesimshøyde inntil 7,0 meter. Ved kombinasjon med andre takformer tillates gesimshøyde inntil 7,0 meter.
- c. Høyder måles fra ferdig planert terrengs gjennomsnittsnivå rundt bygningen. Gesimshøyden skal likevel ikke på noe punkt overstige 8 m fra laveste punkt på ferdig planert terreng.

Med flate tak menes tak med maksimalt 4 graders takvinkel.

14.3.4 Tak

Alle takformer og møneretninger tillates, også der annet er bestemt i reguleringsplan.

Der ikke annet er bestemt i den enkelte reguleringsplan vedrørende ark/opplett/innhugg/kobbhus i takflaten, tillates dette etablert over tillatt gesims på følgende vilkår:

- a. Innenfor 1/3 av fasadens lengde per takflate
- b. Gesimshøyde for ark/opplett/kobbhus tillates inntil 8,0 meter, og skal underordnes byggets mønehøyde.

Takterrasser⁴ tillates med inntil 6,5 meters høyde på overkant gulv, og tillates ikke plassert nærmere nabogrense enn 4,0 meter. For takterrasser⁴ høyere enn 4,5 meter på overkant gulv, gjelder følgende begrensninger:

- a. Takterrasser og rekkverk til takterrasse må være tilbaketrukket minimum 1,5 meter inn på takflaten fra gesims. Dette gjelder ikke hvor takterrasse er utformet som innhugg i takflaten innenfor 1/3 av fasadens lengde per takflate og hvor innhugget er plassert minimum 1,5 m fra gavlvegg.
- b. Samlet areal for takterrasser kan maksimalt utgjøre 40% av bygningens BYA. Alle høyder måles fra eksisterende terrengs gjennomsnittsnivå rundt bygningen.

14.3.5 Garasje, bod, uthus og andre lignende bygninger

Der gjeldende reguleringsplan ikke angir høyere høyde for garasje og andre lignende bygninger som ikke er bolig, gjelder følgende:

- a. Gesimshøyde tillates inntil 3,0 meter, og mønehøyde inntil 5 meter. Gesimshøyden skal likevel ikke på noe punkt overstige 4 m fra laveste punkt på ferdig planert terreng.
- b. Høyder måles fra ferdig planert terrengs gjennomsnittsnivå rundt bygningen.
- c. Garasje skal være tilpasset hovedhuset.

Garasjer kan være frittliggende eller integrert i boligen, uavhengig av hva reguleringsplanen angir. I det tilfellet garasjen er integrert i boligen (én bygning) vil de høydebestemmelser som gjelder for boligen også gjelde for den del av bygget som utgjør garasje.

14.3.6 Parkering

Antall garasjeplasser og biloppstillingsplasser skal være i henhold til parkeringsnormen, jf. bestemmelse 8.2, uavhengig av om garasjen bygges eller ikke. Dimensjonering/utforming av parkeringsarealene skal være i henhold til kommunens til enhver tid gjeldende vei- og gatenorm.

Opplysning: Se bestemmelse 1.2 Forholdet til vedtatte reguleringsplaner. Vei- og gatenorm for tidligere Asker, Røyken og Hurum kommuner gjelder for sine respektive arealområder inntil ny vei- og gatenorm for Asker kommune er vedtatt.

1. Se tillegg 4, definisjon av boenhet.

2. Se bestemmelse 13.3 Sekundær boenhet.

3. Se bestemmelsen 14.2 som angir når takterrasse kan inngå i minste uteoppholdsareal.

14.4 Boligområder med spesielle kvaliteter (felt SB) (pbl. § 11- 9, nr. 5, 6 og 7)

Boligkategori SB fremgår av arealplankartet. Bestemmelsene i punkt 14.4 gjelder regulerte områder med reguleringsplan vedtatt før 1.1.2005, og som ikke er regulert til spesialområde bevaring.

14.4.1 Tilpasning til eksisterende bebyggelse

Plassering av ny bebyggelse skal følge eksisterende bebyggelsesstruktur⁴. Ny bebyggelse skal tilpasses eksisterende bebyggelse i området i byggestil, utforming, materialbruk, farge, skala og form.

14.4.2 Boenheter¹

I områder som er regulert til frittliggende boliger og der ikke annet er bestemt i den enkelte reguleringsplan vedrørende antall boenheter, tillates én frittliggende enebolig og én integrert sekundær² boenhet.

Sekundær boenhet kan etableres i frittliggende bygg på eiendommen i tråd med bestemmelse 11.1.4 om kulturminne som sekundær boenhet

14.4.3 Utnyttelse

I boligområder avsatt som boligkategori SB skal BYA ikke overstige %-BYA = 20 % av tomtens nettoareal. Dersom reguleringsplan har lavere utnyttelsesgrad overstyres denne. Der reguleringsplan tillater høyere utnyttelse, gjelder reguleringsplanens utnyttelsesgrad. For områder på Nesøya med hensynsone villalandskap (H550_2) skal grad av utnyttelse ikke overstige %-BYA = 15 %.

Krav til biloppstillingsplasser utover garasjeplasser tillates i tillegg til angitt %-BYA, forutsatt at parkeringsplassene ligger på terreng og ikke er overbygd. I beregningen av BYA/BRA skal krav til antall garasjeplasser medtas med 18 m² pr. plass, jf. bestemmelse 8.2 Parkeringsnorm, uavhengig av om garasje bygges eller ikke.

Avfallshus for oppbevaring av avfallsbeholdere på inntil 3 m² BYA per hovedbruksenhet tillates i tillegg til angitt BYA.

14.4.4 Høyder

Der høyde ikke er bestemt i den enkelte reguleringsplan gjelder følgende:

- a. Høyden skal tilpasses eksisterende bebyggelse.
- b. Gesimshøyde tillates inntil 6,5 meter, og mønehøyde tillates inntil 8,5 meter. Målt fra ferdig planert terrengs gjennomsnittsnivå rundt bygningen.

Der reguleringsplan angir etasjebegrensing, med unntak av hensynsone bevaringsområder for kulturminne, gjelder følgende:

- a. Der reguleringsplanen tillater mindre enn 2 etasjer tillates gesimshøyde inntil 4,5 meter, og mønehøyde inntil 6,5 meter. Gesimshøyden skal ikke på noe punkt overstige 5,5 m fra laveste punkt på ferdig planert terreng.
- b. Der reguleringsplanen tillater 2 etasjer eller mer, tillates gesimshøyde inntil 5,5 meter, og mønehøyde inntil 8,0 meter. Gesimshøyden skal ikke på noe punkt overstige 6,5 m fra laveste punkt på ferdig planert terreng.
- c. På tomter der eksisterende terreng er flatt (maks. 0,5 meter høydeforskjell innenfor husets fotavtrykk) tillates både gesims- og mønehøyde inntil 0,5 meter høyere enn angitt i punktene a og b.
- d. Høyder måles fra ferdig planert terrengs gjennomsnittsnivå rundt bygningen.

14.4.5 Garasje bod, uthus og andre lignende bygninger

Der annet ikke er bestemt i den enkelte reguleringsplan vedrørende garasje og andre lignende bygninger som ikke er bolig, gjelder følgende:

- a. Gesimshøyde tillates inntil 3,0 meter, og mønehøyde tillates inntil 5 meter.
- b. Høyder måles fra ferdig planert terrengs gjennomsnittsnivå rundt bygningen. Gesimshøyden skal likevel ikke på noe punkt overstige 4m fra laveste punkt på ferdig planert terreng.
- c. Garasje skal være visuelt tilpasset hovedhuset.

Garasjer kan være frittliggende eller integrert i boligen, uavhengig av hva reguleringsplanen angir.

Dersom det fremgår av reguleringsplan at det kan oppføres frittliggende garasje på inntil 36 m² BYA i tillegg til fastsatt utnyttelse, så gjelder dette tilsvarende også hvor garasjen integrert i boligen (én bygning). I det tilfellet garasjen er integrert i boligens hovedvolum (én bygning) vil de høydebestemmelser som gjelder for garasje gjelde for den del av bygget som utgjør garasje.

14.4.6 Parkering

Der ikke annet er bestemt i den enkelte reguleringsplan vedrørende garasje og biloppstillingsplasser og dimensjonering av parkeringsareal, gjelder bestemmelse 8.2 Parkeringsnorm. Dimensjonering/utforming av parkeringsarealene skal være i henhold til kommunens til enhver tid gjeldende vei- og gatenorm.³ Innenfor planer som tillater garasje på 35 m² BYA tillates denne oppført på 36 m² BYA.

14.4.7 Tak

Takform og takvinkel følger av reguleringsplan. Takterrasse er kun tillat der dette fremgår av reguleringsplan.

Opplysning: Se bestemmelse 1.2 Forholdet til vedtatte reguleringsplaner.

1. *Se tillegg 4, definisjon av boenhet.*
2. *Se bestemmelse 13.3 om sekundær boenhet.*
3. *Vei- og gatenorm for tidligere Asker, Røyken og Hurum kommuner gjelder for sine respektive arealområder inntil ny vei- og gatenorm for Asker kommune er vedtatt.*
4. *Se tillegg 4 definisjon av bebyggelsesstruktur.*

14.5 Generelle boligområder innenfor 100-metersbeltet langs sjø⁴(felt GBS) (pbl. § 11- 9, nr. 5 og 6)

Bestemmelsene i punkt 14.5 gjelder regulerte områder med plan vedtatt før 1.1.2005, og som ikke er regulert til spesialområde bevaring. Bestemmelsen gjelder også uregulerte boliger i 100-metersbeltet, jf. bestemmelse 2.2.1.

14.5.1 Boenheter¹

Der ikke annet er bestemt i den enkelte reguleringsplan vedrørende antall boenheter¹, tillates disse områdene bebygget med én frittliggende enebolig per fradelt tomt. Én integrert sekundær² boenhet tillates på tomter over 1200m².

Sekundær boenhet kan etableres i frittliggende bygg på eiendommen i tråd med bestemmelse 11.1.4 om kulturminne som sekundær boenhet

14.5.2 Utnyttelse

I boligområder avsatt som boligkategori GBS skal BYA ikke overstige %-BYA = 15 % av tomtens nettoareal. Dersom reguleringsplan har lavere utnyttelsesgrad overstyres denne. Der reguleringsplan tillater høyere utnyttelse, gjelder reguleringsplanens utnyttelsesgrad.

Krav til biloppstillingsplasser utover garasjeplasser tillates i tillegg til angitt %-BYA, forutsatt at parkeringsplassene ligger på terreng og ikke er overbygd. I beregningen av BYA/BRA skal krav til antall garasjeplasser medtas med 18 m² pr. plass, jf. bestemmelse 8.2 Parkeringsnorm, uavhengig av om garasje bygges eller ikke.

Avfallshus for oppbevaring av avfallsbeholdere på inntil 3 m²-BYA per hovedbruksenhet tillates i tillegg til angitt %- BYA.

14.5.3 Høyde

Der høyde ikke er bestemt i den enkelte reguleringsplan gjelder følgende:

- Høyden skal tilpasses eksisterende bebyggelse
- Gesimshøyde tillates inntil 6,0 meter, og mønehøyden tillates inntil 8,0 meter.
- Høyder måles fra ferdig planert terrengs gjennomsnittsnivå rundt bygningen. Gesimshøyden skal likevel ikke på noe punkt overstige 7 m fra laveste punkt på ferdig planert terreng.

Der reguleringsplan angir etasjebegrensing, med unntak av hensynsone bevaringsområder for kulturminne, gjelder følgende:

- Der reguleringsplanen tillater mindre enn 2 etasjer tillates gesimshøyde inntil 4,5 meter, og mønehøyde inntil 6,5 meter. Gesimshøyden skal likevel ikke på noe punkt overstige 5,5 m fra laveste punkt på ferdig planert terreng.
- Der reguleringsplanen tillater 2 etasjer eller mer, tillates gesimshøyde inntil 5,5 meter, og mønehøyde inntil 8,0 meter. Gesimshøyden skal likevel ikke på noe punkt overstige 6 m fra laveste punkt på ferdig planert terreng.
- På tomter der eksisterende terreng er flatt (maks. 0,5 meter høydeforskjell innenfor husets fotavtrykk) tillates både gesims- og mønehøyde inntil 0,5 meter høyere enn angitt i punktene a og b.
- Høyder måles fra ferdig planert terrengs gjennomsnittsnivå rundt bygningen.

14.5.4 Tak

Takform og takvinkel følger av reguleringsplan. Der ikke annet er bestemt i den enkelte reguleringsplan vedrørende ark/opplett/innhugg/kobbehus i takflaten, tillates dette etablert over tillatt gesims på følgende vilkår:

- Innenfor 1/3 av fasadens lengde per takflate
- Gesimshøyde for ark/opplett/kobbehus skal underordnes byggets mønehøyde.

Takterrasser³ tillates med inntil 6,5 meters høyde på overkant gulv, og tillates ikke plassert nærmere nabogrense enn 4,0 meter.

For takterrasser høyere enn 4,5 meter på overkant gulv, gjelder følgende begrensninger:

- a. Takterrasser og rekkverk til takterrasse må være tilbaketrukket minimum 1,5 meter inn på takflaten fra gesims. Dette gjelder ikke hvor takterrasse er utformet som innhugg i takflaten innenfor 1/3 av fasadens lengde per takflate og hvor innhugget er plassert minimum 1,5m fra gavlvegg.
- b. Samlet areal for takterrasser kan maksimalt utgjøre 30 m²

Alle høyder måles fra eksisterende terrengs gjennomsnittsnivå rundt bygningen.

14.5.5 Garasje, bod, uthus og andre lignende bygninger

Der gjeldende reguleringsplan ikke angir høyere høyde for garasje og andre lignende bygninger som ikke er bolig, gjelder følgende:

- a. Gesimshøyde tillates inntil 3,0 meter, og mønehøyde inntil 5 meter.
- b. Høyder måles fra ferdig planert terrengs gjennomsnittsnivå rundt bygningen.
- c. Garasje skal være visuelt tilpasset hovedhuset. Gesimshøyden skal likevel ikke på noe punkt overstige 4 m fra laveste punkt på ferdig planert terreng.

Garasjer kan være frittliggende eller integrert i boligen, uavhengig av hva reguleringsplanen angir.

Dersom det fremgår av reguleringsplan at det kan oppføres frittliggende garasje på inntil 36 m² BYA i tillegg til fastsatt utnyttelse, så gjelder dette tilsvarende også hvor garasjen integrert i boligen (én bygning). I det tilfellet garasjen er integrert i boligen (én bygning) vil de høydebestemmelser som gjelder for garasje gjelde for den del av bygget som utgjør garasje.

14.5.6 Parkering

Der ikke annet er bestemt i den enkelte reguleringsplan vedrørende garasje- og biloppstillingsplasser og dimensjonering av parkeringsareal, skal antall garasjeplasser og antall biloppstillingsplasser være i henhold til parkeringsnormen, jf. bestemmelse 8.2 Parkeringsnorm. Dimensjonering/utforming av parkeringsarealene skal være i henhold til kommunens til enhver tid gjeldende vei- og gatenorm.⁴

Opplysning: Se bestemmelse 1.2 om Forholdet til vedtatte reguleringsplaner. 100- metersbeltet langs sjø er vist med bestemmelsesområder #6 på kommuneplanens arealplankart

1. *Se tillegg 4, definisjon av boenhet.*
2. *Se bestemmelse 13.3 om sekundær boenhet.*
3. *Se bestemmelsen 14.2 som angir når takterrasse kan inngå i minste uteoppholdsareal.*
4. *Se Bestemmelse 10.7 om byggegrense mot sjø.*
5. *Vei- og gatenorm for tidligere Asker, Røyken og Hurum kommuner gjelder for sine respektive arealområder inntil ny vei- og gatenorm for Asker kommune er vedtatt*

15. Bebyggelse og anlegg (pbl. § 11-7, nr.1)

15.1 Bebyggelse og anlegg (BA) (pbl. § 11-9, nr. 5)

Områder for bebyggelse og anlegg åpner for kombinert nærings- og boligformål.

15.1.1 Byggeformål BA1

Innenfor BA1 kan det etableres boligbebyggelse i kombinasjon med kontor, verksted og lager, bygg og anleggsvirksomhet. Eksisterende detaljhandelsvirksomhet kan opprettholdes.

15.1.1.1 Byggeformål BA1.1 (Føyka)

Det tillates bruk etter 15.1.1 Minimum 50% av Føyka-området (regulert delfelt I, II og IV) skal være fri for bebyggelse og tilrettelagt for rekreasjon og fysisk aktivitet.

15.1.2 Byggeformål BA2

Innenfor BA2 kan det etableres boligbebyggelse i kombinasjon med kontor, verksted og lager, bygg og anleggsvirksomhet, samt arealer for plasskrevende varehandel.¹

15.1.3 Byggeformål BA3

Innenfor BA3 kan det etableres boligbebyggelse i kombinasjon med kontor, verksted og lager, bygg og anleggsvirksomhet.

15.1.4 Byggeformål BA4

Innenfor BA4 kan det etableres bebyggelse for offentlig eller privat tjenesteyting i kombinasjon med boligbebyggelse.

15.1.4.1 Byggeformål BA4.1 Sosiale boformer (felt SL14, felt ÅN3)

Innenfor BA4.1 kan det etableres offentlig eller privat tjenesteyting som omfatter boliger med sosiale boformer for eldre, eller personer med nedsatt funksjonsevne.

Øvre Hagen gård, felt ÅN3, tillates bygget om til boliger innenfor eksisterende bebyggelse.

Gårdstunet skal opprettholdes og anlegget tilpasses kulturlandskapet.

Eksisterende terreng og vegetasjon skal inngå som et aktivum i bofelleskapet.

Nødvendige tiltak skal iverksettes slik at tilstøtende landbruksarealer skjermes og landbruksdrift kan pågå uforstyrret.

15.1.4.2 Byggeformål BA4.2 (Blakstad sykehus og Vettre)

Innenfor BA4.2 kan det etableres bebyggelse for offentlig eller privat tjenesteyting i kombinasjon med boligbebyggelse.²

Ved ny regulering av Vettre hotell, skal det inn mot Løkenesskogen naturreservat avsettes en buffersone som sikrer naturmangfold, landskap og avrenning i naturreservatet.

15.1.4.3 Byggeformål BA4.3 (Tronstad)

Innenfor BA4.3 kan det etableres boligbebyggelse i kombinasjon med bebyggelse for offentlig eller privat tjenesteyting, herunder museumsvirksomhet.

Opplysning:

1. *Se tillegg 4, definisjon av plasskrevende varehandel*
2. *Se rekkefølgekrav i bestemmelse 3.1.3.c*

16. Bestemmelser til andre byggeområder

16.1 Fritidsbebyggelse (pbl. § 11-9 nr. 3, 5 og 6)

16.1.1 Grunneiendom

I områder avsatt til fritidsbebyggelse eller kombinert bolig- og fritidsbebyggelse felt KBF er oppdeling av eksisterende grunneiendom ikke tillatt.

16.1.2 Fritidsbebyggelse utenfor 100 metersbeltet langs sjø¹

Der ikke annet er bestemt i den enkelte reguleringsplan, tillates oppføring av én fritidsbolig på eksisterende ubebygget tomt og utvidelse av eksisterende fritidsbebyggelse i områder avsatt til fritidsbebyggelse utenfor 100-meterbeltet langs sjøen, eller kombinert bolig- og fritidsbebyggelse felt KBF. Tillatelse kan gis under følgende forutsetninger:

a. Tilknytning til vann og avløp

Fritidsboligen skal tilknyttes godkjent vann- og avløpsanlegg.

b. Utnyttelse og parkering

Utvidelse av eksisterende fritidsbolig kan ikke medføre opprettelse av ny boenhet på tomten. Grad av utnytting skal ikke overskride %-BYA = 15 % av tomtens nettoareal, og samlet BYA skal overskrider ikke 125 m².

Det avsettes areal til minimum 1 biloppstillingsplass med 18 m² pr. plass, eller dokumenters sikret rett til biloppstillingsplass i felles parkeringsanlegg. Krav til biloppstillingsplass tillates i tillegg til angitt BYA, forutsatt at parkeringsplassene ligger på terreng og ikke er overbygd.

c. Høyder

Gesimshøyde tillates inntil 4,0 meter og mønehøyde tillates inntil 6,0 meter, målt fra ferdig planert terrengs gjennomsnittsnivå rundt bygningen. Gesimshøyden skal likevel ikke på noe punkt overstige 5 m fra laveste punkt på ferdig planert terreng.

d. Utebelysning

Det tillates kun utebelysning i form av funksjonell inngangsbelysning. Lyskilden skal avblendes slik at den kun lyser nedover.

e. Terrenginngrep

Terrenginngrep må være innenfor rammene satt i bestemmelse 14.1.2.

16.1.3 Fritidsbebyggelse beliggende i 100-metersbeltet, utenfor byggegrensen mot sjø¹

Der ikke annet er bestemt i den enkelte reguleringsplan tillates kun tilbygg på inntil 15 m² på eksisterende fritidsbebyggelse i områder avsatt til kombinert bolig- og fritidsbebyggelse felt KBF og fritidsbebyggelse beliggende i 100-metersbeltet, utenfor byggegrense mot sjø, dersom følgende er oppfylt:

- Tilbygget er nødvendig for å sikre avkloakking av eiendommen ved tilkobling til godkjent vann- og avløpsanlegg.
- Samlet BYA på tomten overskrider ikke 125 m² inkludert tilbygget.
- Tilbygget plasseres i tilknytning til hovedbruksenhet, og i retning bort fra sjø.
- Eksisterende bebyggelse og tilbygg skal ha materialbruk og fargevalg som ikke medfører økt fjernvirkning mot sjø.
- Det tillates kun utebelysning i form av funksjonell inngangsbelysning. Lyskilden skal avblendes slik at den kun lyser nedover.
- Terrenginngrep må være innenfor rammene satt i bestemmelse 14.1.2.

Opplysning: Se bestemmelse 2.2 Unntak fra plankrav, og bestemmelse 10.7 byggegrense mot sjø

1. 100- metersbeltet langs sjø er vist med bestemmelsesområder #6 på kommuneplanens arealplankart.

16.2 Kombinert bebyggelse og anlegg (KBF) (pbl. §§ 11-7, nr. 1 og 11-9, nr. 3 og 5)

Innenfor KBF tillates bolig- og fritidsbebyggelse. Fritidsbebyggelse i tråd med reguleringsplan/bestemmelsene i punkt 16.1, og boligbebyggelse i tråd med reguleringsplan.

16.2.1 Bruksendring fra fritidsbolig til bolig

Innenfor KBF kan eksisterende fritidsbolig bruksendres til helårsbolig, under følgende forutsetninger:

- a. Boligen er tilknyttet godkjent vann- og avløpsanlegg.
- b. Boligen har opparbeidet adkomst i tråd med den til enhver tid gjeldende vei- og gatenorm, eller i henhold til regulert standard.
- c. Det er opparbeidet trygg skolevei³ med maksimal gangavstand på 4 km til barneskole eller etablert skoleskystilbud.
- d. Boligen har renovasjonsløsning i henhold til enhver tid gjeldene forskrift om renovasjon.²

For Brønnøya gjelder i tillegg kravene i punkt 16.2.2.

16.2.2 Bruksendring fra fritidsbolig til bolig, og andre tiltak på Brønnøya

Det skal utarbeides en samlet reguleringsplan for Brønnøya, i tråd med 2.6.4. Det tillates ikke bruksendringer til boliger eller andre tiltak etter pbl. § 1-6 innenfor kartlagte naturtyper, før ny reguleringsplan er vedtatt, jf. 2.6.4.

Ikke bebygde tomter kan kun bebygges med fritidsbolig.

Ny reguleringsplan kan åpne for at eksisterende fritidsbolig innenfor området avsatt som KBF kan bruksendres til helårsbolig under følgende tillegg til 16.2.1:

- Hensynet til naturverdier skal sikres.
- Utnyttelsen for boliger og fritidsboliger skal være lik, inntil 70 m² BRA og med et frittliggende uthus på inntil 15 m² BYA.
- Utsprenging av kjellere tillates ikke.

16.2.3 Veier og stier på Brønnøya

Veienes og stienes nåværende standard forutsettes opprettholdt.

Opplysning: Se bestemmelse 16.1 om fritidsbebyggelse.

1. *Se Forskrift om renovasjon, Asker kommune*
2. *Se tillegg 4, definisjon av trygg skolevei*

16.3 Sentrumsformål (pbl. §§ 11-7, nr. 1 og 11-9, nr. 5 og 8)

I områder avsatt til sentrumsformål skal himlingshøyde i bebyggelsens første etasje langs strøkgater¹ ha høyde minimum 4,5 meter, og arealbruken skal være utadvendt.

Gater (kommunal vei og fylkesvei) gjennom sentrumsformål (jf. temakart areal og transport) skal primært utformes med gatepreg og inkludere gode løsninger for busstransport, samt separate anlegg for syklist og fotgjengere. Det skal legges særskilt vekt på trafikksikre løsninger for fotgjengere.

Utbygging skal tilpasses de ulike tettstedenes særpreg og identitet. Type bebyggelse og tjenester som skal planlegges skal drøftes med aktører i lokalsamfunnene. Nye planer skal utformes i nært samarbeid med lokalmiljøene i tettstedet.

Opplysning: Se bestemmelse 9.3 Støy og luftforurensning, punkt 9.3.5.3 Avviksområde for støy.

1. *Se tillegg 4, definisjon av strøkgate.*

16.4 Næringsbebyggelse (NA, NB, NC, ND, NE) (pbl. §§ 11-7, nr. 1 og 11-9. nr. 5)

16.4.1 Næringsformål NA1

Innenfor næringsbebyggelse NA1 kan det etableres arbeidsintensive virksomheter med mange ansatte og besøkende, blant annet detaljhandel og større kontorvirksomheter.

16.4.2 Næringsformål NA2

Innenfor næringsbebyggelse NA2 kan det etableres arbeidsintensive virksomheter med mange ansatte og besøkende, blant annet større kontorvirksomheter. Her kan det også etableres bebyggelse for offentlig eller privat tjenesteyting. Det tillates ikke detaljhandel.

16.4.1.2 Helse-næring NA2.1

Innenfor næringsbebyggelse NA2.1 kan det etableres arbeidsintensive helserelaterte virksomheter med mange ansatte og besøkende, blant annet større kontorvirksomheter. Her kan det også etableres bebyggelse for offentlig eller privat tjenesteyting. Det tillates ikke detaljhandel.

16.4.3 Næringsformål NB1

Innenfor næringsbebyggelse NB1 kan det kun etableres transportbedrifter, verksteder, lagerhaller, bygg- og anleggsvirksomheter, ikke-støyende industrivirksomheter samt plasskrevende varehandel.¹

16.4.4 Næringsformål NB2

Innenfor næringsbebyggelse NB2 kan det kun etableres verksteder, transportbedrifter, lagerhaller og Samleterminal, bygg- og anleggsvirksomheter, samt ikke-støyende industrivirksomheter.

16.4.4.1 Kystkultursenter NB2.1

Innenfor område avsatt som NB2.1 på Nærsnes kan det i tillegg til virksomhet nevnt i NB2 også etableres kystkultursenter.

16.4.5 Næringsformål NC

Innenfor næringsbebyggelse NC kan det kun etableres industrivirksomheter.

16.4.6 Næringsformål ND

Innenfor næringsbebyggelse ND kan det etableres virksomheter som legger til rette for reiseliv, som hotell og servering og annen næringsvirksomhet.

16.4.7 Næringsformål NE

Innenfor næringsbebyggelse NE kan det etableres industrielle aktiviteter, aktiviteter for bevaring og formidling av områdets kulturelle og industrielle historie, kontorer og andre egnede næringsaktiviteter i sammenheng med dette.

Opplysning: Se også bestemmelse 10.1 og 2.4, og R 10.1.

1. Se tillegg 4, definisjon av plasskrevende varehandel

16.5 Andre typer anlegg (ATA) (pbl. §§ 11-7, nr. 1 og 11-9. nr. 5)

16.5.1 Byggeformål ATA1

Innenfor ATA1 tillates uttak og mottak av masser, deponi, samt arealer for mellomlagring og gjenbruk av masser. Mottak og deponi av masser, og eventuelle bygningsmessige tiltak, skal ikke vanskeliggjøre framtidig utvinning av mineralske ressurser innenfor området.

16.5.1.1 Byggeformål ATA1.2 Follestad

Området kan brukes i tråd med 16.5.1. I tillegg kan området benyttes til idrettsformål.

16.5.1.2 Byggeformål ATA1.3 Stokkeråsen

Innenfor ATA1.3 kan det deponeres snø, under forutsetning av at området reguleres. Snødeponi må omsøkes og være i tråd med forurensingsloven.

16.5.2 Byggeformål ATA2

Innenfor ATA2 kan det tillates mottak av masser, deponi, samt arealer for mellomlagring og gjenbruk av masser.

16.5.3 Byggeformål ATA3

ATA3 er avsatt til areal for transformatorstasjoner.

16.5.4 Byggeformål ATA4

ATA4 er avsatt til areal for infrastrukturanlegg.

Opplysning: se også bestemmelse 10.1

16.6 Fritids og turistformål (FC og FT) (pbl. §§ 11-7, nr. 1 og 11-9. nr. 3 og 5)

16.6.1 Fritidsbebyggelse FC (Ramton, Solbergstøa, Knattvoldstranda og Rødtangen)

Innenfor FC tillates campingplass med tilhørende service.

16.6.2 Fritidsbebyggelse FT (Verpen)

Innenfor FT tillates utleiehytter og annen turistnæring.

16.7 Idrettsformål (pbl. §§ 11-7, nr. 1 og 11-9. nr. 3, 5 og 6)

16.7.1 Avgrunnsdalen

Området kan tillates benyttet til skyteanlegg med tilknyttede aktiviteter. Området skal være åpent for allmenheten når anlegget ikke er i aktiv bruk.

16.7.2 Vardåsen

Innenfor området kan det etableres idrettsanlegg under forutsetning av at:

- a. Området reguleres
- b. Eksisterende stier ivaretas i reguleringsplan.
- c. Det ikke foretas inngrep i Barlindbekken
- d. Kartlagte naturtyper i området sikres mot inngrep gjennom reguleringsplan.

16.8 Råstoffutvinning (pbl. §§ 11-7, nr. 1 og 11-9. nr. 3, 5 og 6)

Områder avsatt til råstoffutvinning framgår av arealplankartet. Områder som er avsatt til råstoffutvinning tillates ikke bebygget eller benyttet på en måte som vanskeliggjør framtidig utvinning av mineralske ressurser.

17. Grønnstruktur

17.1 Grønnstruktur (pbl. §§ 11-7, nr. 3, 11-9 nr. 5 og 6 og 11-10)

Innenfor område for grønnstruktur (også vist med Sosi-kode 3002 Blå/grønnstruktur i arealplankartet) skal vegetasjon bevares på en måte som sikrer sammenhengende grønnstruktur og grønne lunger. Det tillates skånsom tilrettelegging for turstier (traseer for ferdsel til fots med bruksbredde på inntil 1,5 meter), naturlekeplasser og friluftsliv, samt lettere, nødvendig skjøtsel av vegetasjon. Terrengendringer er ikke tillatt.

17.2 Friområder (pbl. §§ 11-7, nr. 3 og 11-9, nr. 6)

Innenfor friområder tillates tiltak som styrker allmenhetens bruk av området for natur- og friluftssopplevelser.

18. Landbruks-, natur og friluftsmål (LNFR)

18.1 Fellesbestemmelser LNFR- områder (pbl. §§ 11-7, nr. 5, 11-9 nr. 5 og 6, og 11-11, nr. 1 og 2)

I områder avsatt til LNFR-areal for nødvendige tiltak for landbruk¹ (areal for nødvendige tiltak for landbruk og gårdstilknyttet næringsvirksomhet basert på gårdens ressursgrunnlag) og LNFR-spredd bolig-, fritids- eller næringsbebyggelse², gjelder følgende:

18.1.1 Nye bygninger og tiltak i LNFR områder

Oppføring av nye frittliggende bygninger, andre konstruksjoner og anlegg, eller massedeponier, som ikke er ledd i stedbunden næring (ref. H-2401"Gården som ressurs") er ikke tillatt. Det samme gjelder oppdeling av eksisterende grunneiendom til formål som ikke er ledd i stedbunden næring. Unntak følger av bestemmelser 18.2, 18.3 og 18.4 nedenfor.

Oppføring av bygninger eller andre konstruksjoner og anlegg tillates ikke på dyrket eller dyrkbar mark, eller i områder med produktiv skog eller myr, med mindre annet følger av jordloven.

Nye tiltak og skjøtsel skal tilpasses kulturlandskapsverdier som allé beplantning, tuntrær og andre karakteristiske enkelt trær, åkrer, slåtteenger, beitemarker, steingarder, bakkemurer, veier, stier, tufter, andre spor etter eldre bosetning og andre fysiske spor etter tradisjonell landbruksdrift.

I vurdering av søknad om nydyrking, massefylling og bakkeplanering skal det tas hensyn til om denne vil endre eller forringe landskapskvalitetene i området.

18.1.2 Etablering av adkomst og avkjørsel

Nye adkomster og adkomst til nye eiendommer skal godkjennes av veieier.

18.1.3 Nedslagsfelt drikkevann³

Mattilsynet skal orienteres om søknad og tillatelse til tiltak innenfor nedslagsfeltet. Tiltak som kan redusere kvaliteten på drikkevannskilden tillates ikke. Før det gis tillatelse til tiltak etter plan- og bygningsloven innenfor sikringssone H110, skal vannverkseier gi positiv uttalelse til tiltaket.

Det skal sendes inn hogstmelding ved hogst innenfor nedslagsfeltet/sikringssonen. Ved landbrukstiltak som berører sikringssone H110, herunder maskinell hogst/planting skal det innhentes uttalelse fra vannverkseier.

Enkelte unntak kan gjelde der det er gitt særskilt tillatelse, i tråd med klausuleringsbestemmelser eller etter annet lovverk. Bestemmelsen gjelder ikke for Brjør vann med tilhørende nedslagsfelt.

18.1.4 Landskapstilpasning i LNF områder (Røyken næringspark felt D)

Områdene er avsatt som LNF og landskapet skal reetableres/tilbakeføres. Områdene kan gjenfylles for å tilpasse tilstøtende områder, beplantes med stedegen vegetasjon, og tilrettelegges for friluftsliv. Tiltak for slik reetablering er unntatt fra det generelle byggeforbudet i 18.1.1

Opplysning:

1. LNFR-areal for nødvendige tiltak for landbruk og reindrift og gårdstilknyttet næringsvirksomhet basert på gårdens ressursgrunnlag, er vist med SOSI-kode 5100 på arealplankartet.
2. LNFR areal for spredt bolig- fritids- eller næringsbebyggelse, er vist med SOSI-kode 5200 på arealplankartet.
3. Se bestemmelse 21.1 om hensynssone drikkevann, og 19.4 om vern av sjø og vassdrag (Drikkevann)

18.2 LNFR- areal for nødvendige tiltak for landbruk¹ (pbl. §§ 11-7, nr. 5, 11-9 nr. 5 og 6, og 11-11, nr. 1 og 2)

18.2.1 Eksisterende boligbebyggelse

Følgende gjelder i områder avsatt til LNFR-areal for nødvendige tiltak for landbruk, under følgende forutsetninger:

Det tillates ikke nye boliger. Eksisterende boligbebyggelse kan utvides, og det tillates andre tiltak etter pbl. §§ 20-4(a,b.c og e) og 20-5 under følgende forutsetninger:

- a. Eiendommen er tilknyttet godkjent vann- og avløpsanlegg.
- b. Grad av utnyttning for boligbebyggelsen skal ikke overstige %-BYA = 15 % av tomtens nettoareal, og ikke mer enn 300m² BYA.
- c. eksisterende uthus på under 50 m² (BRA / BYA) som tidligere var del av gårdsbebyggelse, tillates i tillegg til fastsatt utnyttelse under forutsetning av at uthus/uthusene ikke rives eller bruksendres til boligformål.
- d. Krav til biloppstillingsplasser utover garasjeplasser tillates i tillegg til angitt %-BYA, forutsatt at parkeringsplassene ligger på terreng og ikke er overbygd.
- e. I beregningen av BYA/BRA skal krav til antall garasjeplasser medtas med 18 m² pr. plass, jf. bestemmelse 8.2 Parkeringsnorm, uavhengig av om garasje bygges eller ikke.
- f. Antall parkeringsplasser og biloppstillingsplasser skal være i henhold til parkeringsnormen, jf. bestemmelse 8.2 Parkeringsnorm. Dimensjonering/utforming av parkeringsarealene skal være i henhold til kommunens til gjeldende vei- og gatenorm².
- g. Nye tiltak må ikke plasseres slik at det kommer i strid med friluft- og landbruksinteresser. Nye tiltak og bebyggelse skal plasseres i sammenheng med eksisterende bebyggelse eller vei.

Bestemmelsen gjelder ikke for tomter med areal på inntil 2000m² som er bebygget med bolighus, rammen for utvidelse av slik bebyggelse følger av bestemmelse 18.3.1.

18.2.2 Terrengendringer og deponering av masser

Større terrengendringer som utfylling, oppbevaring utover 300m³ eller uttak av masser som ikke inngår i «gården som ressurs» må følge av reguleringsplan. Krav om reguleringsplan gjelder ikke terrengendringer som er unntatt søknadsplikt etter pbl. § 20-5.

Mindre justering av eksisterende fulldyrka jord, overflatedyrka jord og innmarksbeiter med mindre utfylling av rene masser (maks 10000m³) for å forbedre dyrkingsforhold og øke dyrket areal på dårlig arrondert jord tillates også uten reguleringsplan. Søknad sendes til landbrukskontoret.

Opplysning: I LNF-områder er byggegrensen mot sjø og bestemmelsesområdet #6; 100-metersbeltet langs sjø sammenfallende på kommuneplanens arealplankart. Se bestemmelse 10.7 byggegrense mot sjø.

1. LNFR-areal for nødvendige tiltak for landbruk og reindrift og gårdstilknyttet næringsvirksomhet basert på gårdens ressursgrunnlag er vist med SOSI-kode 5100 på arealplankartet.
2. Vei- og gatenorm for tidligere Asker, Røyken og Hurum kommuner gjelder for sine respektive arealområder inntil ny vei- og gatenorm for Asker kommune er vedtatt.

18.3 LNFR-spredd bolig- og fritidsbebyggelse(pbl. §§ 11-7,nr. 5, 11-9 nr. 3, 5 og 6, og 11-11, nr. 2)

18.3.1 Eksisterende boligbebyggelse

Følgende gjelder i områder avsatt til LNFR-spredd bolig- og fritidsbebyggelse, og for tomter på under 2000m² beliggende i områder avsatt til LNFR-areal for nødvendige tiltak for landbruk:

Det tillates ikke nye boliger. Eksisterende boligbebyggelse kan utvides, og det tillates andre tiltak etter pbl. §§ 20-4(a,b.c og e) og 20-5 under følgende forutsetninger:

a. Vann og avløp

Eiendommen er tilknyttet godkjent vann- og avløpsanlegg.

b. Utnyttelse

1. Grad av utnyttning skal ikke overstige %-BYA = 25 % av tomtens nettoareal, og ikke mer enn 200m² BYA.
2. Eksisterende uthus på under 50 m² (BRA / BYA) som tidligere var del av gårdsbebyggelse, tillates i tillegg til fastsatt utnyttelse under forutsetning av at uthus/uthusene ikke rives eller bruksendres til boligformål.
3. Krav til biloppstillingsplasser utover garasjeplasser tillates i tillegg til angitt %-BYA, forutsatt at parkeringsplassene ligger på terreng og ikke er overbygd.
4. I beregningen av BYA/BRA skal krav til antall garasjeplasser medtas med 18 m² pr. plass, jf. jf. bestemmelse 8.2 Parkeringsnorm, uavhengig av om garasje bygges eller ikke.

c. Boenheter

Tomten kan inneholde inntil én hovedbruksenhet, samt én integrert sekundær boenhet på inntil 60 m² BRA + bodareal på inntil 5m² BRA, og garasje. Areal til overbygget parkering medregnes i maksimal størrelse av sekundær boenhet.

d. Uteoppholdsareal

1. Uteoppholdsareal for hovedbruksenhet skal være minimum 200 m², hvorav minimum 75 m² skal være sammenhengende areal.
2. Uteoppholdsareal for sekundær boenhet skal være minimum 30 m²
3. Uteoppholdsareal skal ha støynivå under Lden 55dB, og tilfredsstillende nasjonale normer og anbefalinger knyttet annen forurensning, herunder også aktsomhet for magnetfelt og strålefare.
4. Uteoppholdsarealet skal ligge på terreng og skal ikke være brattere enn 1:3.
5. Areal avsatt til kjøring, parkering, renovasjon og lignende skal ikke medregnes i uteoppholdsarealet.

e. Parkering

Antall parkeringsplasser og biloppstillingsplasser skal være i henhold til parkeringsnormen, jf. bestemmelse 8.2 Parkeringsnorm. Dimensjonering/utforming av parkeringsarealene skal være i henhold til kommunens til enhver tid gjeldende vei- og gatenorm.

f. Høyder

1. Gesimshøyde tillates inntil 6,0 meter, og mønehøyde tillates inntil 8,0 meter. Gesimshøyden skal likevel ikke på noe punkt overstige 7 m fra laveste punkt på ferdig planert terreng.
2. Garasjer tillates med gesimshøyde inntil 3,0 meter, og mønehøyde inntil 4,5 meter.
3. Garasje/uthus skal være tilpasset hovedhuset.
4. Høyder måles fra ferdig planert terrengs gjennomsnittsnivå rundt bygningen.
5. Bebyggelse på gårdstun skal tilpasses tunstruktur og øvrig bebyggelse.

g. Terrenginngrep

Terrenginngrep må være innenfor rammene satt i bestemmelse 14.1.2.

h. Plassering av tiltak

Tiltak må ikke plasseres slik at det kommer i strid med friluft- og landbruksinteresser. Nye tiltak og bebyggelse skal plasseres i sammenheng med eksisterende bebyggelse eller vei.

18.3.2 Eksisterende fritidsbebyggelse

Det tillates ikke nye fritidsboliger i LNF områder med spredt bebyggelse. Eksisterende fritidsboliger kan utvides, og det tillates andre tiltak etter pbl. §§ 20-4- og 20-5 under følgende forutsetninger:

a. Tilknytning til vann og avløp

Fritidsboligen er tilknyttet godkjent vann- og avløpsanlegg.

b. Utnyttelse og parkering

1. Utvidelse av eksisterende fritidsbolig ikke medfører opprettelse av ny boenhet på tomten.
2. Grad av utnyttning ikke overstige %-BYA = 15 % av tomtens nettoareal, og samlet BYA skal ikke overstige 125 m².
3. Det avsettes areal til minimum 1 biloppstillingsplass med 18 m² pr. plass, eller dokumenters sikret rett til biloppstillingsplass i felles parkeringsanlegg. Krav til biloppstillingsplass tillates i tillegg til angitt BYA, forutsatt at parkeringsplassene ligger på terreng og ikke er overbygd.

c. Høyder

Gesimshøyde tillates inntil 4,0 meter og mønehøyde tillates inntil 6,0 meter, målt fra ferdig planert terrengs gjennomsnittsnivå rundt bygningen.

d. Utebelysning

Det tillates kun utebelysning i form av funksjonell inngangsbelysning. Lyskilden skal avblendes slik at den kun lyser nedover.

e. Terrenginngrep

Terrenginngrep må være innenfor rammene satt i bestemmelse 14.1.2.

f. Plassering av tiltak

Tiltak må ikke plasseres slik at det kommer i strid med friluft- og landbruksinteresser. Nye tiltak og bebyggelse skal plasseres i sammenheng med eksisterende bebyggelse eller vei.

18.3.3 Bruksendring

Eksisterende fritidsbolig kan bruksendres til helårsbolig under de forutsetninger som følger av bestemmelse 16.2.1 Felt KBF.

Opplysning: I LNF-områder er byggegrensen mot sjø og bestemmelsesområdet #6 100-metersbeltet langs sjø sammenfallende på kommuneplanens arealplankart. Se bestemmelse 10.7 byggegrense mot sjø.

1. LNFR areal for spredt bolig- fritids- eller næringsbebyggelse, er vist med SOSI-kode 5200 på arealplankartet.

2. LNFR-areal for nødvendige tiltak for landbruk og reindrift og gårdstilknyttet næringsvirksomhet basert på gårdens ressursgrunnlag er vist med SOSI-kode 5100 på arealplankartet.

18.4 LNFR- areal for spredt næringsbebyggelse – LNFN Rødbysætra (pbl. §§ 11-7, nr. 5, 11-9 nr. 5 og 11-11, nr. 2)

Innenfor området avsatt til LNF spredt næringsbebyggelse felt LNFN Rødbysætra tillates næringstiltak knyttet til naturopplevelser, undervisning og overnatting. Slike tiltak omfattes ikke av det generelle byggeforbudet i 18.1. Før området inngår i reguleringsplan kan samlet BYA på eiendommen ikke overstige 700 m², hvor av 200 m² skal være biloppstillingsplass.

Opplysning:

1. LNFR areal for spredt bolig- fritids- eller næringsbebyggelse, er vist med SOSI-kode 5200 på arealplankartet.

19. Bruk og vern av sjø og vassdrag, med tilhørende strandsone

19.1 Farled (hoved- og biled) (jf. pbl. § 11-7, nr. 6 jf. § 11-11, nr.3 og 5)

I farled er det ikke tillatt med tiltak eller inngrep som vanskeliggjør for, eller kommer i konflikt med, bruken som farled.

Opplysning: Forbudet gjelder bl.a. tiltak som bøyer og dumping av masse eller gjenstander. Søknad om tiltak skal behandles av Kystverket etter havne- og farvannsloven.

19.2 Småbåthavn (jf. pbl. §§ 11-7, nr. 6, 11-9, nr. 5 og 11-11, nr. 5)

Innenfor område avsatt til småbåthavn med tilhørende strandsone er det tillatt med reparasjon/vedlikehold på eksisterende godkjente bygninger og anlegg, forutsatt at dette ikke medfører utvidelse eller endring.

Det tillates riving av bygninger og anlegg, med unntak av der slike er regulert til bevaring. Småbåthavners land- og bryggeanlegg skal være åpne for allmennhetens ferdsel til fots.

Etablering av småbåthavn tillates kun der dette følger av reguleringsplan vedtatt etter 01.01.2010.

Opplysning: Se bestemmelse 10.7 byggegrense mot sjø, og 2.1 krav om reguleringsplan.

19.3 Friluftsområde i sjø (pbl. §§ 11-7, nr. 6 og 11-11, nr. 3 og 5)

Innenfor området avsatt til friluftsområde i sjø tillates tilrettelegging for allmenhetens bruk av området.

19.4 Drikkevann (jf. pbl. § 11-7, nr. 6 jf. § 11-11, nr.3 og 5)

Det er følgende drikkevannskilder i Asker kommune:

Setervannet, Sandungen, Striglevann og Husebyvannet. Bjørvann er krisevannkilde.

Drikkevannskildene er gitt arealformål drikkevann i arealplankartet, og nedslagsfeltet for de aktuelle vannene er merket med sikringszone H110 nedslagsfelt drikkevann, med tilhørende bestemmelser i 21.1 og 18.1.3.

BESTEMMELSER TIL HENSYNSSONER

20. Hensynssoner landskap, naturmiljø og kulturmiljø

20.1 Hensynssone landskap (villalandskap), H550 (pbl. §§ 11-8, c og 11-9, nr. 5 og 6)

For områder med hensynssone villalandskap (H550_2) fremgår utnyttelsesgrad av bestemmelse 14.3.2 og 14.4.3.

20.2 Hensynssone bevaring naturmiljø, H560 (pbl. §§ 11-8, bokstav c og 11-9, nr. 5 og 6)

20.2.1 Bevaring naturmiljø - Vassdrag H560_1

Innenfor hensynssone H560_1 tillates ikke tiltak som forringer miljøkvaliteten i sjø og vassdrag, jf. bestemmelse 10.6. Til byggesøknad skal det dokumenteres at tiltaket ikke reduserer miljøtilstanden i sjø og vassdrag, og eventuelt redegjøres for hvilke avbøtende tiltak som må gjennomføres.

20.2.2 Bevaring naturmiljø - Naturverdier H560_2

Innenfor hensynssonen H560_2 skal naturområder og naturtyper av høy verdi ivaretas og sikres mot inngrep. Vegetasjon skal bevares.

Før det gis tillatelse til tiltak etter plan- og bygningsloven innenfor hensynssonen H560_2, skal en fagkyndig biolog kartlegge naturverdier og vurdere eventuelle avbøtende tiltak og eventuelle avbøtende tiltak skal sikres gjennomført. Dette gjelder ikke for reguleringsplaner vedtatt etter 01.01.2010.

20.2.3 Bevaring naturmiljø - Naturverdier H560_3

Utvalgte naturtyper, slik de er definert i Forskrift om utvalgte naturtyper etter Naturmangfoldloven og kartlagte naturtyper etter NiN- registreringer skal bevares og sikres

gjennom fremtidig planlegging/regulering. I ny reguleringsplan for Brønnøya skal naturverdier og grøntområder på land og i vann sikres. Områder med naturtyper skal sikres i videre utforming av reguleringsplan og bygge- og anleggstiltak. Skjøtsel på og bekjempelse av fremmede arter må sikres gjennom bestemmelser ved regulering. Det skal også innarbeides i reguleringsbestemmelser at rigg- og anleggsområder ikke tillates i områder hvor utvalgte og viktige naturtyper berøres, jf. oppdatert temakart - natur i Asker kommunes kartbase (Asker-kart) og Miljødirektoratets kartdatabase;

<https://www.miljodirektoratet.no/tjenester/naturbase/>

Opplysning: Se bestemmelse 10.5 Naturmangfold om krav til naturtypekartlegging og R 20.2 om kartgrunnlag.

1. Se tillegg 4, definisjon av vassdrag.

20.3 Hensynssone bevaring kulturmiljø, H570 (§ 11-8, bokstav c)

20.3.1 Bevaring kulturmiljø H570_1

I bevaring kulturmiljø H570_1 skal nye tiltak tilpasses eksisterende kulturmiljø og landskap. Verneverdig bebyggelse, spor etter tradisjonell landbruksdrift, og andre kulturminner skal søkes bevart. Trerekker og verdifulle trær¹ skal bevares.

I vurdering av søknad om nydyrking, massefylling og bakkeplanering skal det tas hensyn til om denne vil endre eller forringe landskapskvalitetene i området.

Ferdsløse som kan skade kulturmiljøet eller kulturminnene som inngår i landskapet er ikke tillatt.

Første ledd, første setning gjelder ikke for tiltak som omfatter jernbaneteknisk infrastruktur.

20.3.2 Bevaring kulturmiljø - Engene og Kongsdelene H570_3

Innenfor området Bevaring kulturmiljø - Engene og Kongsdelene H570_3 gjelder følgende:

- Stedets egenart og særpregede kulturmiljø skal opprettholdes.
- Alle tiltak innenfor hensynssonen skal ta hensyn til kulturmiljøet, herunder dynamittfabrikken, de verneverdige bolighusene og Kongsdelene kirke.
- Alle bolighus med tilhørende uthus bør bevares.
- Ved søknad om tiltak skal det dokumenteres at det er tatt et helhetlig hensyn til kulturmiljøet. Kommunen skal innhente uttalelse fra Viken fylkeskommune.

20.3.4 Hensynssone historisk veifar H570_4

Veifarene skal bevares. Ved skogsdrift og andre tiltak skal veifarene sikres mot skade innenfor hensynssonen. Veifarene skal ryddes, holdes åpne, og være tilgjengelig for ferdsel.

Opplysning: 1. Se tillegg 4, definisjon av verdifulle trær.

21. Hensynssoner fare og sikring

21.1 Sikringssone, nedslagsfelt drikkevann, H110 (pbl. § 11-8, bokstav a, § 11-11 nr. 6)

21.1.1. Forbud mot tiltak

Innenfor sikringssonen tillates ikke tiltak etter pbl. § 1-6 første ledd, unntatt tiltak på eksisterende bygninger. Tiltak som kan redusere kvaliteten på drikkevannskilden tillates ikke. Mattilsynet skal orienteres om søknad og tillatelse innenfor nedslagsfeltet. Før det gis tillatelse til tiltak etter plan- og bygningsloven innenfor sikringssonen skal vannverkseier gi positiv uttalelse til tiltaket.

Enkelte unntak kan gjelde der det er gitt særskilt tillatelse, herunder klausuleringsavtaler. Forbudet i første ledd, første setning, gjelder ikke landbrukstiltak, slike tiltak innenfor nedslagsfeltet reguleres av bestemmelse 18.1.3.

21.1.2 Forbud mot ferdsel og aktiviteter ved drikkevannkildene¹:

Innenfor sikringssonen er det forbudt med all ferdsel og aktiviteter som kan medføre at drikkevannet blir forurenset. Følgende er uansett ikke tillatt:

- a. All ferdsel på og i vannet/drikkevannskilden, herunder også bading, vading, skøyter, båt, kajakk etc. (Forbudet gjelder også husdyr.)
- b. Fisking, pilking etc.
- c. Vasking av gjenstander
- d. Slå leir/raste (telt, hengekøye, brenne bål, campingvogn mv.) nærmere vannkanten enn 50 meter.
- e. Etterlate seg søppel/avfall
- f. Riding nærmere vannkanten enn 100 meter
- g. Utslipp av helseskadelige vesker og stoffer (fra f.eks. maskiner, biler, campingvogner eller lignende, ved vask, reparasjon, oljeskift etc.)

Forbudet gjelder hele året, også når vannet er islagt. Enkelte unntak kan gjelde der det er gitt særskilt tillatelse, herunder bruk av båt i forbindelse med oppsyn av drikkevannskilden. Forbudet gjelder for arealformålene LNFR, LNFR-spredd bebyggelse og vern av sjø og vassdrag(drikkevann).

Første ledd, punkt a-d og f, gjelder ikke for Brjørsvann med tilhørende nedslagsfelt.

Opplysning:

1. Drikkevannskildene er gitt arealformålet Vern av sjø og vassdrag, hvilke av vannene innenfor hensynssonen som er drikkevannskilder fremgår av bestemmelse 19.4.

21.2 Sikringssone tiltak under terrengnivå, H190_1 (pbl. § 11-8, bokstav a)

21.2.1 Veitunell

Innenfor sikringssone for tiltak under terrengnivå, H190, gjelder bestemmelser i gjeldende kommunedelplan sin helhet (E18 og E134).

21.2.2 Jernbanetunnel

Innenfor sikringssone Jernbanetunnel, H190, kan det ikke foretas boring uten positiv uttalelse fra Bane Nor.

21.3 Faresone flom, H320 (pbl. § 11-8, bokstav a)

Ved arealplanlegging og søknad om tiltak innenfor området angitt som faresone flom (H320) skal det foretas redegjøres for nødvendige sikringstiltak.

21.4 Faresone ras og skred (kvikkleire), H310 (pbl. § 11-8, bokstav a)

Ved arealplanlegging og søknad om tiltak innenfor område angitt som faresone ras og skred (kvikkleire) (H310) skal det foretas og redegjøres for nødvendige sikringstiltak.

Opplysning: Se byggeteknisk forskrift (TEK 17 § 7-2, sikkerhet mot flom, med tilhørende veiledninger)

21.5 Faresone høyspentanlegg (inkludert høyspentkabler), H370 (pbl. § 11-8, bokstav a)

21.5.1 Faresone H370_1

Innenfor områder angitt som faresone høyspentanlegg (inkludert høyspentkabler) H370_1 tillates ikke ny bebyggelse og anlegg. Anleggsarbeid og tiltak i terrenget innenfor hensynssonen skal på forhånd avklares med ledningseier.

21.5.2 Faresone H370_2

Ved arealplanlegging og søknad om tiltak innenfor område angitt som faresone høyspentanlegg (inkludert høyspentkabler) H370_2:

- a. Skal konsekvenser for ny bebyggelse og anlegg, beregnet for personopphold, dokumenteres. Dokumentasjonen skal gi grunnlag for å vurdere bebyggelsens og anleggets plassering, og eventuelle avbøtende tiltak.
- b. Skal bygninger plasseres med avstander til kraftledningen i samsvar med krav etter el-tilsynsloven og tilhørende forskrifter.

- c. Tillates ikke tiltak etter pbl. § 20-1 uten at dette er avklart med berørte parter/myndigheter gjennom tillatelse, samtykke eller uttalelse fra disse.

21.6 Faresone brann- og eksplosjon, H350 (pbl. § 11-8, bokstav a)

21.6.1 Bjonndalen, H350_1 – 3

- a. Innenfor faresone H350_1 tillates ikke nye boenheter, bruksendring til bolig, ny bebyggelse eller anlegg med unntak av tilbygg/påbygg, (pbl. § 11-7 nr. 1) eller offentlig samferdselsanlegg (pbl. § 11-7 nr. 2).
- b. Innenfor faresone H350_2 tillates ikke nye boenheter, bruksendring til bolig, ny bebyggelse eller anlegg med unntak av tilbygg/påbygg, (pbl. § 11-7 nr. 1).
- c. Innenfor faresone H350_3 tillates ikke ny blokkbebyggelse, ny bebyggelse for offentlig eller privat tjenesteyting, (pbl. § 11-7 nr. 1) eller annen bebyggelse der flere mennesker oppholder seg i større forsamlinger.
- d. Før det gis tillatelse til tiltak etter pbl. § 1-6 innenfor hensynssonene, skal det foreligge positiv uttalelse fra Orica Norway AS og Direktoratet for samfunnssikkerhet og beredskap (DSB)

21.6.2 Engene, H350_4 – 5

- a. Innenfor hensynsone H350_4 (5 kPa) tillates ikke nye tiltak før området inngår i reguleringsplan.
- b. Innenfor hensynsone H350_5 (2 kPa) tillates tiltak etter pbl. § 20-1 på tomter med eksisterende bebyggelse. Oppføring av ny bebyggelse i form av ene- og tomannsboliger tillates. Annen type bebyggelse kan ikke tillates før det er fremlagt dokumentasjon på at planlagt bebyggelse ikke utløser vesentlig økt risiko.

21.7 Faresone skytebane H360 (pbl. § 11-8, bokstav a)

Ved bruk av skytebane er fareområdet ikke åpent for allmenn ferdsel.

22. Hensynsone infrastruktur

22.1 Infrastruktursone miljølokk, H430 (pbl. § 11-8, bokstav a)

Innenfor infrastruktursone for miljølokk, H430, gjelder bestemmelser i kommunedelplan for E18-KORRIDOREN I ASKER, SLEPENDEN – DRENGSRUD, vedtatt 8.11.16.

23. Båndleggingssoner

23.1 Båndlagt areal etter naturmangfoldloven, H720 (pbl. § 11-8, bokstav d)

Før det gis tillatelse til eller forekommer noen form for inngrep i grunnen eller andre tiltak, herunder fradeling, innenfor hensynsone H720 skal det foreligge positiv uttalelse fra Statsforvalteren i Oslo og Viken.

23.2 Båndlagt areal etter lov om kulturminner, H730 (pbl. § 11-8, bokstav d)

23.2.1 Generelt

Området er båndlagt i påvente av en avklaring om fredning etter Lov om kulturminner. Området skal behandles som fredet inntil det foreligger endelig fredningsvedtak. Alle tiltak innenfor området skal godkjennes av Viken fylkeskommune.

23.2.2 Automatisk fredet kirke og -gravplass

Det er ikke tillatt å iverksette tiltak som kan virke inn på den automatisk fredet kirke og gravplass med mindre det foreligger dispensasjon fra kulturminneloven. Innenfor middelaldergravplass er gravlegging kun tillatt i graver som har vært i kontinuerlig bruk etter 1945. Graver som ikke har vært i bruk etter 1945 skal ikke benyttes til gravlegging. Alle tiltak

innenfor kirkestedet skal vurderes av kulturmiljøforvaltningen opp mot bestemmelsene i kulturminneloven. Ved all planlegging av tiltak i kirkens omgivelser skal det tas hensyn til kirkens plassering og virkning i landskapet.

23.3 Båndlagt areal etter markaloven, H735 (pbl. § 11-8, bokstav d)

Innenfor markagrensen vist på kommuneplanens arealplankart gjelder «Lov om naturområder i Oslo og nærliggende kommuner» som ble vedtatt av kongen i statsråd og trådte i kraft 1.9.2009.

23.4 Båndlagt areal etter Energiloven H740 (pbl. § 11-8, bokstav d)

Det er ikke tillatt med ny bebyggelse innenfor hensynssonen. Alt anleggsarbeid og alle tiltak i terrenget innenfor hensynssonen skal på forhånd avklares med ledningseier.

24. Bestemmelsesområder

24.1 Bestemmelsesområder (pbl. § 11-9)

Det er avsatt følgende bestemmelsesområder på kommuneplanens arealplankart med tilhørende bestemmelser:

- 1. Avvikszone støy - Avvikstoy #1**, jf. bestemmelse 9.3 Støy og luftforurensning, bestemmelse 9.3.5.3 Avviksområder for støy.
- 2. Dikemark - Dikemark #2**, jf. bestemmelse 2.6 Krav til samlet plan.
- 3. Øvre Hallenskog - Ovre Halenskog #3** jf. bestemmelse 2.6 Krav til samlet plan.
- 4. Slemmestad kommunedelplan - Slemmestad kdpl #4**, jf. bestemmelse 3.1 Rekkefølgekrav.
- 5. Ny Røykenvei - Ny røykenvei #5**, jf. bestemmelse 8.3
- 6. 100 m belte - 100m belte #6**, jf. bestemmelser; 2.2 Unntak fra plankrav, 14.1 Boligområder, 16.1 Fritidsbebyggelse, 18.2 og 18.3 LNFR.
- 7. Prioriterte vekstområder - Pri vekstomr #7**, jf. bestemmelse 13.1 Feltutbygging.
- 8. Nullvekst nord - Nullvekst nord #8**, jf. bestemmelser; 3.1 Rekkefølgekrav, 8.2 Parkeringsnorm.
- 9. Nullvekst syd - Nullvekst sør #9**, jf. bestemmelser; 8.2 Parkeringsnorm.
- 10. Bestemmelsesområde landskapsreparasjon # 10**, jf. bestemmelse 18.1.4 Landskapstilpasning i LNF områder.



OVERSIKT OVER LØSØRE OG TILBEHØR TIL EIENDOMMEN

Oversikten er utarbeidet av Norges Eiendomsmeglerforbund, Eiendom Norge og Advokatforeningens Eiendomsmeglingsgruppe, og er gjeldende fra 1. januar 2020.

Generelt

Lov om avhending av fast eiendom (avhendingslova/avhl.) av 3. juli 1992 regulerer kjøper og selgers rettigheter og plikter ved overdragelse av fast eiendom og andeler i borettslag.

I henhold til avhl. § 3-4 skal eiendommen, når annet ikke er avtalt, overdras med innredninger og utstyr som etter lov, forskrift eller annet offentlig vedtak skal følge med. Det samme gjelder varig innredning og utstyr som enten er fastmontert eller er særskilt tilpasset bygningen, jf. avhl. § 3-5. Loven inneholder ingen detaljert oversikt over hva som omfattes av «innredning og utstyr», og over hva som skal regnes som «fastmontert eller særskilt tilpasset».

Partene kan fritt avtale hva som skal følge med eiendommen ved salg. Bransjens liste over løsøre og tilbehør som skal følge med eiendommen, er en del av avtalen mellom kjøper og selger dersom ikke annet er opplyst i salgsoppgaven, kjøper har tatt forbehold i bud eller avtale på annen måte er inngått. Der intet annet er avtalt, vil løsøre og tilbehør medfølge slik dette fremkommer av avhl. § 3-4 og § 3-5 og denne oversikt.

Produkter og installasjoner som medfølger overdras uten noen form for garantier, utover eventuell gjenværende leverandørgaranti.

Dersom det er noe i nedenstående liste som ikke finnes på eiendommen, vil det heller ikke medfølge.

- 1. HVITEVARER** medfølger der dette er spesielt angitt i salgsoppgaven.
- 2. HELDEKKENDE TEPPER** følger med uansett festemåte.
- 3. VARMEKILDER**, slik som ovner, kaminer, peiser, varmepumper og panelovner, følger med uansett festemåte. Frittstående biopeiser/varmeovner og terrassevarmere medfølger ikke. Det følger ikke med varmekilder i rom som ikke har vegg- eller fastmonterte varmekilder på visning.
- 4. TV, RADIO OG MUSIKKANLEGG.** TV-antenner og fellesanlegg for TV, herunder parabolantenne, og tuner/en/dekoder/tv-boks medfølger der dette eies av selger. Veggmontert TV/flatskjerm med tilhørende festeordning samt musikkanlegg følger ikke med (se også punkt 12).
- 5. BADEROMSINNREDNING/UTSTYR.** Badekar, dusjkabinett, dusjvegger, alle fastmonterte speil og hyller, fastmonterte glass- og håndkleholdere, herunder håndklevarmere samt baderomsinnredning, medfølger.
- 6. GARDEROBESKAP** medfølger, selv om disse er løse. Fastmonterte garderobehyller og knagger medfølger. Innredning i garderobeskap, for eksempel løse eller fastmonterte trådkurver, hyller, stenger og lignende, medfølger.

7. KJØKKENINNREDNING medfølger, herunder også åpne, fastmonterte hyller og løs eller fastmontert kjøkkenøy.

8. MARKISER, PERSIENNER og annen type innvendig og utvendig solskjerming, gardinoppheng, lamellgardiner og liftgardiner medfølger.

9. AVTREKKSIVIFTER av alle slag, samt fastmonterte aircondition/ventilasjonsanlegg, medfølger.

10. SENTRALSTØVSUGER medfølger med komplett anlegg, herunder slange, munnstykke mm.

11. LYSKILDER. Kupler, lysstoffarmatur, fastmonterte "spotlights", oppheng og skinner med spotlights samt utelys og hagebelysning medfølger. Veggglamper, krokhengte lamper, lysekroner, prismelamper og lignende som er koblet til sukkerbit eller stikkontakt følger likevel ikke med.

12. INSTALLERTE SMARTHUSLØSNINGER med sentral som styrer lys, varme, lyd o.l., samt tilhørende trådløse enheter som brytere, sensorer, kameraer, integrerte høyttalere el. medfølger. Enkle lysstyringssystem f.eks. med en sentral som kun styrer lyspærer eller smartpærer montert i sokkel medfølger likevel ikke.

13. UTVENDIGE SØPPELKASSER og eventuelt holder/hus til disse medfølger.

14. POSTKASSE medfølger.

15. UTENDØRS INNRETNINGER slik som flaggstang, fastmontert tørkestativ, samt andre faste utearrangementer som f.eks. badestamp, boblekar/jacuzzi og liknende utendørs kar, lekestue, lekestativ, utepeis, fastmontert trommel til vannslange, medfølger. Guidekabel/avgrenskingskabel til robotgressklipper medfølger, men robotgressklipper og ladestasjon for denne medfølger ikke.

16. FASTMONTERT VEGGLADER/LADESTASJON TIL EL-BIL medfølger uavhengig av hvor laderen er montert.

17. SOLCELLEANLEGG med tilhørende teknisk infrastruktur medfølger.

18. GASSBEHOLDER til gasskomfyr og gasspeis medfølger.

19. BRANNSTIGE, BRANNTAU, feiestige og lignende medfølger der dette er påbudt. Løse stiger medfølger ikke.

20. BRANNSLUKNINGSAPPARAT, BRANNSLANGE og RØYKVARSLER medfølger der dette er påbudt. Det er eier og brukers plikt til å se til at utstyret forefinnes på enhver eiendom. Hvis annet ikke er uttrykkelig avtalt, skal dette derfor alltid følge med ved salg av eiendom.

21. SAMTLIGE NØKLER til eiendommen som selger er i besittelse av skal overleveres kjøper på overtakelsen, herunder nøkler til eventuelle boder, uthus, garasjeportåpner e.l. Låses boder, uthus e.l. med hengelås, skal lås og nøkler til disse medfølge.

22. GARASJEHYLLER, bodhyller, lagringshyller og oppheng til bildekk medfølger såfremt de er fastmontert.

Planter, busker og trær som er plantet på tomten, eller fastmonterte kasser og lignende er en del av eiendommen og medfølger i handelen.

Trygghet for deg som boligkjøper



Derfor bør du ha Boligkjøperforsikring:



1 av 4 finner feil etter overtakelse av ny bolig



Advokaten vet hvilke feil som gir krav mot selger



Vi tar saken, uten økonomisk risiko for deg



Advokathjelp er dyrt når du ikke har Boligkjøperforsikring

Advokatforsikring for boligeiere inkluderer i tillegg:

- Samboeravtale og ektepakt
- Arveoppgjør, testament og fremtidsfullmakt
- Kjøp og håndverkertjenester
- Naboforhold og husleie
- ID-tyveri og nettkrenkelser
- Tilgang til viktige digitale kontrakter
- Husstandsdekning
- Opptil 2 mill. i tvistedekning

Hva koster det?

Andelsbolig og aksjeleilighet	8 900 kr
Selveierleilighet og rekkehus	11 900 kr
Ene-, tomannsbolig og tomt	16 900 kr

Pris gjelder for 5 år.

Advokatforsikring for boligeiere kan bare tegnes samtidig med boligkjøperforsikringen, og koster kun kr 2 800 i tillegg per år.

Egenandel kr 4 000 påløper ved takst, tvist eller 10 timer advokatbistand, avhengig av hva som kommer først

Boligkjøperforsikring tegnes hos eiendomsmegler senest ved kontraktsignering og gir rett til advokathjelp inntil 5 år etter overtakelse. Forsikringen betales som del av oppgjøret ved boligkjøpet. Advokatforsikringen fornyes årlig ved faktura fra HELP.

Har du spørsmål? Kontakt HELP på 22 99 99 99 eller post@help.no. Les mer på help.no.

Ved kjøp av landbrukseieendom, herunder også småbruk, og annen kombinasjonseiendom, begrenser forsikringen seg til våningshuset (kundens primærbolig). Meglerforetaket mottar kr 5 600/5 600/5 900 i kostnadsgodtgjørelse, avhengig av boligtype, samt et tillegg på kr 1 000 ved salg av Advokatforsikring for boligeiere. Vi tar forbehold om pris- og vilkårsendringer. Hvis premien ikke er innbetalt ved overtakelse, vil avtalen bli kansellert. For fullstendig informasjon om dekning og vilkår, se help.no.



9 av 10

boligselgere kjøper
boligselgerforsikring

Boligselgerforsikring

- så du kan føle deg trygg

Undersøkelser viser at én av fem boligkjøpere reklamerer etter kjøp av bruktbolig. I mange tilfeller skyldes det feil eller mangler som først blir oppdaget etter overtakelsen. Selger du uten boligselgerforsikring risikerer du å bli holdt økonomisk ansvarlig. Det kan føre til krav om prisavslag, erstatning eller i verste fall heving av kjøpet.

Med boligselgerforsikring kan du senke skuldrene når salget er gjennomført. Kommer det krav eller klager, er det vi i Fremtind som håndterer saken for deg og som kan utbetale erstatning til kjøper.

Hvorfor boligselgerforsikring?


- gjelder fra budaksept og inntil fem år etter overtakelse
- gjelder skjulte feil og mangler som kjøperen ikke kunne forvente
- dekker krav om prisavslag, erstatning eller heving opptil boligens salgssum, maks 14 millioner kroner
- gir deg profesjonell hjelp fra erfarne advokater og jurister i Fremtind

Prisoversikt

Boligtype/Eierform	Beskrivelse	Pris	Minimumspris	Maksimalpris
Andels- og aksjeboliger	Alle typer andels-/aksjebolig inkl. enebolig og hytte/fritidsbolig.	2,5 ‰	4 200 kr	31 000 kr
Selveierleilighet, eierseksjon og fritidsleilighet Tomannsbolig/ flermannsbolig/ rekkehus	Alle typer seksjonsbolig <i>unntatt</i> enebolig	4,3 ‰	6 500 kr	37 000 kr
Enebolig Tomannsbolig/ flermannsbolig/ rekkehus	Alle typer boliger med eget gnr./bnr <i>inkl.</i> enebolig med snr.	5,6 ‰	12 000 kr	62 000 kr
Hytte	Alle typer hytte (frittliggende og knyttet sammen i rekke) med gnr./bnr./snr./f.nr.	6,2 ‰	9 600 kr	62 000 kr
Tomt	Alle typer tomt	5,6 ‰	10 000 kr	62 000 kr

Fremtind

www.fremtind.no



Et hjem er mer verdt enn et hus, og et hus er mer enn bare vegger.

Det er et sted for å skape gode minner
preget av trivsel, omsorg og trygghet.

For oss som jobber med folks hjem hver
eneste dag, er det naturlig å engasjere oss
sammen med SOS-barnebyer for å gi flere
barn et trygt og godt hjem.

For hvert hjem vi formidler, gir vi derfor
100 kroner til SOS-barnebyers arbeid.

aktiv. +  **SOS
BARNEBYER**

Forbrukerinformasjon om budgivning



Sist oppdatert med virkning fra 1. juli 2025, i forbindelse med ikrafttredelse av endringer i eiendomsmeglingsloven.

Informasjonen er utarbeidet av Forbrukerrådet, Advokatforeningen ved Lovutvalget for eiendomsmegling, Eiendom Norge og Norges Eiendomsmeglerforbund, på grunnlag av bl.a. eiendomsmeglingsloven § 6-8.

Nedenfor gis en oversikt over de retningslinjer som anbefales ved budgivning på eiendommen. Avslutningsvis gis også en kort oversikt over de viktigste rettsreglene tilknyttet budgivning.

Før det legges inn bud på eiendommen oppfordres budgiver til å sette seg inn i all relevant informasjon om eiendommen, herunder salgsoppgave og tilstandsrapport.

GJENNOMFØRING AV BUDGIVNING:

1. Alle bud skal inngis skriftlig til megler, som formidler disse videre til selger. Med skriftlige bud menes også elektroniske meldinger som e-post og SMS når informasjonen i disse er tilgjengelig også for ettertiden. Kravet til skriftlighet gjelder også budforhøyelser, og motbud (bud fra selger), aksept eller avslag fra selger. Før formidling av bud til selger skal megler innhente gyldig legitimasjon og signatur fra budgiver. Kravet til legitimasjon og signatur er oppfylt for budgivere som benytter e-signatur som f.eks. BankID eller MinID.

2. Et bud bør inneholde eiendommens adresse (eventuelt gnr/bnr), kjøpesum, budgivers kontaktinformasjon, finansieringsplan, akseptfrist, overtakelsesdato og eventuelle forbehold som for eksempel usikker finansiering, salg av nåværende bolig ol. Normalt vil ikke et bud med forbehold bli akseptert før forbeholdet er avklart. Konferer gjerne med megler før bud inngis.

3. Megler skal legge til rette for en forsvarlig avvikling av budrunden. I forbrukerforhold (dvs. der selger er forbruker) skal megleren ikke formidle bud med kortere akseptfrist enn kl. 12.00 første virkedag etter siste annonserte visning. Etter denne fristen bør budgivere ikke sette en kortere akseptfrist enn at megler har mulighet til, så langt det er nødvendig, å orientere selger, budgivere og øvrige interessenter om bud og forbehold. Dersom bud inngis med en frist som åpenbart er for kort til at megleren kan avvikle budrunden på en forsvarlig måte som sikrer selger og interessenter et tilstrekkelig grunnlag

for sine handlingsvalg, vil megler fraråde budgiver å stille slik frist.

4. Megler skal ikke formidle bud med forbehold om at budet eller forbehold i budet skal holdes skjult (hemmelig) for andre budgivere og interessenter.

5. Megleren vil uoppfordret gi sin vurdering av det enkelte bud overfor selger, når budet er gitt innenfor fristene i punkt 3.

6. Megleren skal, så langt det er nødvendig og mulig, holde budgiverne skriftlig orientert om mottatte bud, herunder budets størrelse, forbehold og akseptfrist. Megler skal så snart som mulig bekrefte skriftlig overfor budgivere at budene deres er mottatt. For øvrig vil megler, på forespørsel fra andre, opplyse om aktuelle bud på eiendommen, herunder relevante forbehold.

7. Kopi av budjournal skal gis til kjøper og selger uten ugrunnet opphold etter at handel er kommet i stand. Dersom det er viktig for budgiver å bevare sin anonymitet, bør budet formidles gjennom fullmektig.

8. Etter at handel har kommet i stand, eller dersom en budrunde avsluttes uten at handel er kommet i stand, kan en budgiver kreve kopi av budjournalen i anonymisert form.

VIKTIGE AVTALERETTSLIGE FORHOLD:

1. Det eksisterer ingen angrerett ved salg/kjøp av fast eiendom.

2. Når et bud er inngitt til megler og innholdet i budet er formidlet til selger (slik at selger har fått kunnskap om budet), kan budet ikke kalles tilbake. Budet er da bindende for budgiver frem til akseptfristens utløp, med mindre budet før denne tid avslås av selger eller budgiver får melding om at eiendommen er solgt til en annen. Man bør derfor ikke gi bud på flere eiendommer samtidig dersom man ikke ønsker å kjøpe flere enn en eiendom.

3. Selger står fritt til å forkaste eller akseptere ethvert bud, og er for eksempel ikke forpliktet til å akseptere høyeste bud.

4. Når en aksept av et bud har kommet frem til budgiver innen akseptfristens utløp er det inngått en bindende avtale.

5. Husk at et eventuelt bud fra selger til kjøper (såkalte «motbud»), avtalerettslig er et bindende tilbud som medfører at det foreligger en avtale om salg av eiendommen dersom budet i rett tid aksepteres av kjøper.

For eiendommen:

Adresse: Hønsveien 97C
1384 ASKER

Meglerforetak: Aktiv Eiendomsmegling
Saksbehandler: Petter Mamen-Lund

Telefon: 916 14 722
E-post: petter.mamen-lund@aktiv.no

Oppdragsnummer:

Undertegnede gir herved følgende bud på ovennevnte eiendom:

Kjøpesum: Kr. _____**Beløp med bokstaver:** Kr. _____

+ omkostningert iht. opplysninger i salgsoppgaven

Dette budet er bindende for undertegnede frem til og med den: _____ Kl. _____

Dersom annet ikke er angitt gjelder budet til kl. 15.00 første virkedag etter siste annonserte visning. I forbrukerforhold vil bud med kortere akseptfrist enn til kl. 12.00 første virkedag etter siste annonserte visning ikke bli viderefordlet til selger.

Eventuelle forbehold: _____

Undertegnede er kjent med at selger står fritt til å godta eller forkaste ethvert bud. Likeledes er undertegnede klar over at budet er bindende for budgiver når det er kommet til selgers kunnskap. Handelen er juridisk bindende for begge parter dersom budet aksepteres innen akseptfristen. Undertegnede er kjent med at budjournalen vil bli forelagt kjøper og selger når handel er sluttet.

Ønsket overtakelsesdato: _____

Budet baseres på opplysninger og salgsvilkår som fremkommer av salgsoppgave datert: _____

Kjøpet vil bli finansiert slik:

Låneinstitusjon: _____ Referanse og tlf nr.: _____

Lånt kapital: _____ Kr.: _____

Egenkapital: _____ Kr.: _____

Totalt: _____ Kr.: _____

Egenkapital består av: Salg av nåværende bolig eller fast eiendom Disponibelt kontantbeløp (bankinnskudd)Jeg gir bud som: Forbruker Ledd i næringsvirksomhet / juridisk person (selskap)Jeg samtykker til bruk av elektronisk kommunikasjon: Ja Nei

Navn: _____

Navn: _____

Fødselsnr. (11 siffer): _____

Fødselsnr. (11 siffer): _____

Adresse: _____

Adresse: _____

Postnr.: _____ Sted: _____

Postnr.: _____ Sted: _____

Tlf.: _____ E-post: _____

Tlf.: _____ E-post: _____

Dato.: _____ Sign: _____

Dato.: _____ Sign: _____

Kopi av legitimasjon

Kopi av legitimasjon

aktiv.
Tar deg videre