

aktiv.



Ola Setroms veg 16 Leilighet 3, 7340 OPPDAL

**Flott sentrumsleilighet med et
soverom og balkong. Heis.**



Eiendomsmegler MNEF

Bjarne Brattbakk

Mobil 468 19 300

E-post bjarne.brattbakk@aktiv.no

Aktiv Eiendomsmegling Oppdal

Sunnalsvegen 6, 7340 Oppdal.

TLF. 72 40 40 30

Nøkkelinformasjon

Prisant.: Kr 2 350 000,-
Omkostn.: Kr 1 390,-
Total ink omk.: Kr 2 351 390,-
Felleskostn.: Kr 2 032,-
Selger: Boma Holding AS

Salgsobjekt: Eierseksjon
Eierform: Andel
Byggeår: 2000
BRA-i/BRA Total 53/53 kvm
Tomtstr.: 276 kvm
Soverom: 1
Antall rom: 2
Gnr./bnr. Gnr. 280, bnr. 236
Snr. 2
Andelsnr.: 3
Oppdragsnr.: 1703260004


Flott sentrumsleilighet med et soverom og balkong. Heis.

Leiligheten har en flott beliggenhet ved flerbruksgata midt i sentrum.

Standarden på leiligheten er moderne/renovert.

Leiligheten er romslig med et stort soverom

Velkommen på visning!



Innhold

Nøkkelinformasjon	2
Om eiendommen	4
Selgers egenerklæringsskjema	24
Tilstandsrapport	34
Bygningstegninger og plantegninger	58
Energiattest	66
Matrikelkart og -rapport	69
Eiendoms- og vegstatuskart	75
Reguleringsplankart med bestemmelser	79
Vedtekter og husordensregler	99
Nabolagsprofil og kart	102
Budskjema	114

Om eiendommen

Om boligen

Areal

BRA - i: 53 kvm

BRA totalt: 53 kvm

TBA: 4 kvm

Bruksareal fordelt på etasje

2. etasje

BRA-i: 53 kvm Stue/kjøkken, soverom og bad.

TBA fordelt på etasje

2. etasje

4 kvm

Takstmannens kommentar til arealoppmåling

- Åpent areal (TBA):

2. etasje: Veranda.

Det er ikke fremvist tilhørende bodareal til leiligheten og ikke kjent med om det tilhører et bodareal i bygget. Se tekst om dette under punktet diverse.

Tomtetype

Eiet

Tomtestørrelse

276 kvm

Tomtebeskrivelse

Tomtearealet er basert på Matrikkelkart og -rapport (tilsvarer målebrev) sist oppdatert 22.01.2026. Tomten er flat, og bygningen dekker hele tomten. Ut i fra kart så fremstår der som at bygningen krager litt ut over tomtegrensen. Selger har opplyst at det er inngått avtale med naboeiendommen om kjøp av ca 70 kvm. Til våren vil denne delen fradeles og sammenføyd med eiendommen.

Beliggenhet

Leiligheten ligger midt i i sentrumskjernen av Oppdal. I tillegg til øvrige servicefunksjoner, har sentrumskjernen et rikt handels- og kulturtilbud, alt innenfor kort gåavstand fra leiligheten.

Sentrum i alpinbygda Oppdal er kompakt med et rikt handels-, kultur- og fritidstilbud. Her vil få tilgang til alle sentrumsfasilitetene rett utenfor leiligheten, samtidig som har et ypperlig utgangspunkt for alt Oppdal kan tilby av naturopplevelser og aktiviteter i alle årstider. Nærheten til Oppdal Skysstasjon gir deg muligheten til å roe ned og slappe av på toget eller bussen på veien til Oppdal og rusle de få meterne gjennom sentrum før du lander i leiligheten.

Sentrumsområdet har de senere årene gjennomgått en fantastisk utvikling. Omleggingen av E6 har skapt et «nytt» sentrum, hvor den nye flerbruksgata utgjør sentralaksen og binder sammen søndre og nordre del av sentrum, Oppdal kulturhus i vest og stasjonsområdet i øst. Midt mellom disse finner vi det nye innovasjonssenteret Krux med bl.a. treningssenter og Norges største innendørs klatrevegg. Langs sentrumsgata og i sentrumsområdet for øvrig finner en også en rekke nisje- og kjedebutikker, vinmonopol, restauranter og kafeer. Bakeriet Sprø og delikatesseforretningen Smak & Behag ligger rett ved. Her tilbys utsøkte bakverk, kortreiste delikatesser fra lokale produsenter og Gulating ølutsalg for å nevne noe.

Adkomst

Fra rundkjøringen mellom Domus og Circle K i Oppdal sentrum tar du Inge Krokanns veg sørover. Følg veien ca. 40 meter til parkeringsplass sør for Circle K. Gå deretter på gangveg mot sørøst til inngangspartiet til eiendommen på byggets nordvestlige side. Fra inngangspartiet på bakkeplan er det adkomst med heis eller trapp opp til leilighetens etasje.

Se vedlagte kart for nærmere beskrivelse. Ved eventuelle fellesvisninger vil det bli satt opp visningsbukker fra Aktiv Eiendomsmegling.

Bygningssakkyndig

Stein Ove Finstad

Type rapport

Tilstandsrapport

Byggemåte

Leilighet beliggende i 2. etasje i boligsameie med næringsviksomhet i 1 etasje.

Fundamentering: Betongdekke i etasjeskiller.

Byggemåte: Mur og bindingsverk i vegger med utvendig stående kledning. Trevinduer med 2-lags glass.

Tak: Saltak med betongtakstein m/tilhørende beslag. Egen veranda med utgang fra gang.

Eiendommen er gjennomgått av en bygningskyndig og det er utarbeidet en tilstandsrapport. Denne er vedlagt salgsoppgaven. Nedenfor følger informasjon om forhold som har fått TG 2 og TG 3.

Forhold som har fått TG2:AVVIK SOM KAN KREVE TILTAK

Utvendig

- Vinduer
- Balkonger, terrasser og rom under balkonger

Innvendig

- Overflater Gå til side

Tekniske installasjoner

- Vannledninger Gå til side
- Avløpsrør Gå til side
- Varmtvannstank Gå til side

Våtrom

- 2.Etasje > Bad > Overflater vegger og himling
- 2.Etasje > Bad > Overflater Gulv Gå til side
- 2.Etasje > Bad > Sluk, membran og tettesjikt

Innhold

2 etasje: Stue/kjøkken, soverom og bad.

For øvrig

- Balkong
- Overbygd inngangsparti med rullestolrampe
- Bod i kjeller - se diverse

Standard

2. etasje

- Stue/kjøkken: Malte flater i himling og malt strie på vegger. Laminat på gulv. Kjøkkeninnredning malte glatte fronter. Benkeplaten av laminat med nedfelt vask. Opplegg for oppvaskmaskin og komfyr. Hovedstoppekran plassert i kjøkkenbenk. Mekanisk avtrekk på kjøkken og bad med vifte plassert på loft. Varmtvannsbereder i benkeskap på kjøkken. Sikringsskap er plassert på (automatsikringer). Panelovner. Utgang til balkong.
- Soverom: Malte plater i himling og malt strie/tapet på vegger. Laminat på gulv. Panelovn

- Bad: Malte plater i himling. Fils på vegger og gulv. Varme i gulv. Innredning med heldekkende servant, Wc, Dushjørne. Opplegg for vaskemaskin. Mekanisk avtrekk med vifte plassert på kryploft.

Annet

Strømmåler er sannsynligvis i felles tavle i fellesareal,

For øvrig beskrivelse av standard, se tilstandsrapport og bildebeskrivelser.

Innbo og løsøre

Bransjens liste over løsøre og tilbehør legges til grunn for salget dersom ikke annet fremkommer av salgsoppgaven. Listen følger vedlagt salgsoppgaven. Det er full avtalefrihet om hva som skal følge med bolig og fritidsbolig ved salg. Hvis hvitevarer og/eller annet teknisk utstyr medfølger, gis det ingen garantier i forhold til tilstand, funksjonalitet og levetid på disse.

Hvitevarer

Kun hvitevarer som er spesifikt angitt i salgsoppgaven, følger med. Dette gjelder uavhengig av om hvitevaren(e) eventuelt kan anses som integrerte.

Moderniseringer og påkostninger

- Urd Klima, sjekket og utført div ventilasjon i bygget Arbeidet er ikke spesifisert fra selger.
 - Oppdal VVS Montert div nytt på bad og kjøkken. Arbeidet er ikke spesifisert fra selger.
 - Leif Olav Størvold (snekkerarbeid). Arbeidet er ikke spesifisert fra selger.
 - Rennebu Snekkeri, Div nytt bad og kjøkkeninnredning. Arbeidet er ikke spesifisert fra selger.
 - 2024 Nyvold Installasjon, EL kontroll. Arbeidet er spesifisert i medfølgende rapport fra Nyvold Installasjon AS
 - 2024 Samsvarserklæring Nyvold Installasjon AS. Elektrikerarbeider i forbindelse med oppussing av leilighet.
- 2025 Samsvarserklæring Nyvold Installasjon AS. Oppussing ihht arbeidsliste: - Montert ny armatur med stikk under overskap Kjøkken- Montert spotskinne m/3 spotter i tak kjøkken- Montert dimmer for lys kjøkken og lys gang og lys stue (3x dim i felles ramme)- Montert spotskinne m/3spot på stue i tak. Åpen kabel langs taklist fra dimmer i gang.- Byttet brytere og stikk som er gule- Soverom montert spotskinne 3 spot med dimmer- Fjernet telefonkontakt på sov.- Byttet brytere til bad. 3 veis ramme med dimmer, 2polt bryter og termostat- Montert spotskinne m/ 3spotter i tak på bad- Ny lysarmatur over speil m/stikk på bad- Montert Panelovner. 1 på sov, 1 på stue under vindu. Plasseres ved stikk/under vindu.- Sjekket utelys og verifisert funksjon.
- Samsvarserklæring datert 10.08.2025.

TV/Internett/Bredbånd

Det er opplegg for tv og internett i bygget.

Parkering

Parkering på bakkeplan utenfor leiligheten.

I området rundt eiendommen er det gateparkering etter gjeldende bestemmelser.

Det er opparbeidet asfalterte parkeringsplasser vest for bygget. Dette parkeringsarealet er en del av området markert som parkering (f_SPA 2). I bestemmelsene for reguleringsplan er det i punkt 7.10 angitt at parkering innenfor f_SPA 2 er felles for eiendommer innenfor samme område (BS 16). På samme måte som eiendommen kan benytte parkeringsplasser hvor som helst på området, kan andre eiendommer gjøre det samme.

Det medfølger ingen fast parkering for seksjonen/andelene.

Forsikringselskap og Polisenummer

Fremtind Forsikring AS, polisenummer 640488453-1

Radonmåling

Leiligheten ligger over bakkenivå og radonmålinger er ikke relevant.

Diverse

Selger har opplyst at Leilighet H0203 i dag disponerer bod i kjeller (se vedlagte tegninger) samt at boden i kjeller er inntatt i beregningen av brøk for borettslaget. Bodene ligger innenfor areal som i seksjoneringen er fellesareal. Kjøper påtar seg risikoen både for fremtidig bruk og eventuelle pålegg relatert til dette.

Foretaket samarbeider med følgende foretak som tilbyr produkter eller tjenester i forbindelse med oppdraget:

- Help forsikring leverer boligkjøperforsikring
- Fremtind leverer boligselgerforsikring
- Banker i Eika-alliansen
- Leverandører knyttet til Overo (for eksempel tilbud fra strømlleverandører)

Energi

Oppvarming

Elektrisitet (varme i gulv samt panelovner)

Informasjon om strømforbruk

Det er ikke kjent strømforbruk. Erfaringstall tilsier en utgift til strøm på mellom kr 15.000 og 20.000,- pr år

Energimerke

D

Informasjon om energiklasse

Alle som skal selge eller leie ut eiendom må som hovedregel energimerke boligen og fremskaffe en energiattest. Unntak gjelder blant annet for frittstående bygninger med bruksareal på mindre enn 50 m². Det er eier som plikter å fremlegge energiattest og eier er selv ansvarlig for at opplysningene er riktige. For ytterligere informasjon se www.enova.no/nb/energimerking/energimerk-din-bolig. Dersom eier har energimerket boligen vil komplett energiattest fås ved henvendelse til megler.

Borettslaget/Økonomi

Total prisantydning eksklusiv omkostninger

Kr 2 350 000

Omkostninger kjøper

2 350 000 (Prisantydning)

Omkostninger

300 (Panteattest kjøper)

545 (Tinglysningsgebyr hjemmelsoverføring)

545 (Tinglysningsgebyr pantedokument)

8 900 (Boligkjøperforsikring - fem års varighet (valgfritt))

2 800 (Advokatforsikring for boligeiere - ett års varighet (valgfritt))

1 390 (Omkostninger totalt)

10 290 (med Boligkjøperforsikring - fem års varighet)

13 090 (med Boligkjøperforsikring inkludert ett år med Advokatforsikring for boligeiere)

2 351 390 (Totalpris. inkl. omkostninger)

2 360 290 (Totalpris. inkl. omkostninger (med Boligkjøperforsikring - fem års varighet))

2 363 090 (Totalpris. inkl. omkostninger (med Boligkjøperforsikring inkludert ett år med Advokatforsikring for boligeiere))

Regnestykket forutsetter at det kun tinglyses ett pantedokument og at eiendommen selges til prisantydning. Det tas forbehold om endringer i offentlige avgifter/gebyrer.

Informasjon om formuesverdi

Man har per salgsoppgavedato ikke klart å finne en registrert formuesverdi på eiendommen. Det må påregnes at formuesverdi vil bli satt/innført i forbindelse med eierskifte. Formuesverdien settes da etter de ordinære reglene for formuesfastsettelse av boligeiendom, enten som primærbolig eller sekundærbolig (avhengig av bruken). Skatteetaten beregner en boligverdi (beregnet markedsverdi for bolig) basert på SSBs statistiske opplysninger om omsatte boliger. I beregningen tas det hensyn til boligens beliggenhet, areal, byggeår og type bolig. Formuesverdien er 25 prosent av markedsverdi for primærbolig og 95 prosent for sekundærbolig for inntektsåret 2022 og 100 prosent for inntektsåret 2023. Ytterligere informasjon finnes på skatteetaten.no.

Andre utgifter

Utover det som er nevnt under punktet «Felleskostnader», påløper kostnader til for eksempel strøm, innboforsikring, innvendig vedlikehold og abonnement til tv og internett (eventuelt oppgradering av kanalpakker og linjehastighet der hvor grunnpakke er inkludert).

Borettslaget er nystiftet og grunnlaget for fellesutgifter er beregnet av forretningsfører ut i fra erfaringstall. Det kan komme endringer av felleskostnadene ut i fra faktiske kostnader

Tilbud om lånefinansiering

Aktiv Eiendomsmegling samarbeider med sparebankene i Eika Alliansen om formidling av finansielle tjenester. Ta gjerne kontakt med megler for formidling av et uforpliktende tilbud om finansiering. Meglerforetaket kan motta provisjon ved formidling av finansielle tjenester.

Boenheten

Felleskostnader inkluderer

Kommunale avgifter, felles energiforbruk, administrasjon, vedlikehold bygg, forsikring bygg.

Felleskostnader pr. mnd

Kr 2 032

Borettslaget

Borettslagsnavn

Dovreveien Borettslag

Organisasjonsnummer

936242219

Andelsnummer

3

Om borettslaget

Borettslaget er nystiftet og består av 6 leiligheter. Styreleder er Bjørn Ove Ansnes. Forretningsfører er Admento Oppdal AS.

Regnskap/budsjett

Vi oppfordrer alle til å sette seg inn i budsjettet. Dokumentet vil være tilgjengelig hos meglerforetaket. Det gjøres oppmerksom på at fellesgjeld og felleskostnader kan variere over tid som følge av beslutninger foretatt av styret/årsmøtet/ generalforsamling.

Styregodkjennelse

Andelseier(e) kan kun eie en andel i borettslaget. Kun fysiske personer kan eie andelen. Kjøper skal godkjennes av borettslagets styre for at ervervet skal bli gyldig. Styregodkjennelse kan ikke nektes uten saklig grunn. Kjøper er forpliktet til å gjennomføre handelen uavhengig av om kjøper på overtakelsestidspunktet er godkjent av borettslaget som ny andelseier. Risikoen for å bli godkjent som ny andelseier påhviler kjøper. Dersom kjøper på overtakelsestidspunktet ikke er godkjent som ny andelseier, har kjøper dog ikke rett til å ta eiendommen i bruk, jf. borettslagslovens § 4-5 (2). Kjøper kan gå til søksmål mot borettslaget dersom kjøper mener manglende godkjennelse ikke er saklig begrunnet.

Dersom borettslaget er tilknyttet et boligbyggelag, er det ofte et krav fra boligbyggelagets side at kjøper må melde seg inn i boligbyggelaget før kjøper kan bli godkjent som ny andelseier i det aktuelle borettslaget. Det gjøres oppmerksom på at det vil kunne påløpe et innmeldingsgebyr til boligbyggelaget, og de fleste boligbyggelagene krever at innmeldingsavgiften skal være innbetalt før godkjenningen blir gitt. Innmeldingsgebyret faktureres kjøper direkte.

Vedtekter/husordensregler

Vi oppfordrer alle til å sette seg inn i gjeldende vedtekter og husordensregler. Dokumentene følger vedlagt i salgsoppgaven.

Dyrehold

Dyrehold er tillatt iht. borettslagets husordensregler.

Forretningsfører

Forretningsfører

Admento Oppdal AS

Offentlige forhold

Eiendommens betegnelse

Gårdsnummer 280, bruksnummer 236, seksjonsnummer 2 i Oppdal kommune. Andelsnr. 3 i Dovreveien Borettslag med orgnr. 936242219

Tinglyste heftelser og rettigheter

På eiendommen er det tinglyst følgende heftelser og rettigheter som følger eiendommens matrikkel ved overskjøting til ny hjemmelshaver:

5021/280/236/2:

01.12.2000 - Dokumentnr: 6283 - Erklæring/avtale
Vedr. vinduer i gavlfasade mot sør som vil bli tettet.
Inntatt div. best.
Overført fra: Knr:5021 Gnr:280 Bnr:236 Snr:2 F
Gjelder denne registerenheten med flere

28.03.2001 - Dokumentnr: 1758 - Erklæring/avtale
Tildelingsrett til omsorgsboliger i minimum 20 år
Rettighetshaver OPPDAL KOMMUNE
Overført fra: Knr:5021 Gnr:280 Bnr:236 Snr:2 F

15.11.1999 - Dokumentnr: 5461 - Seksjonering
Opprettet seksjoner:
Snr: 2
Formål: Bolig
Sameiebrøk: 382/604

10.01.2000 - Dokumentnr: 109 - Opphevelse av seksjonering
Oppheving av:
Seksjon:
Snr: 1
Formål: Næring
Sameiebrøk: 222/604

27.11.2000 - Dokumentnr: 6161 - Seksjonering
Opprettet seksjoner:
Snr: 2
Formål: Bolig
Sameiebrøk: 382/604

01.01.2018 - Dokumentnr: 68410 - Omnummerering ved kommuneendring
Tidligere: Knr:1634 Gnr:280 Bnr:236 Snr:2

Ferdigattest/brukstillatelse

Takstmannen har skrevet følgende under punktet lovlighet.

- Det foreligger godkjente og byggemeldte tegninger, som stemmer med dagens bruk
- Det er fremvist byggetegninger datert 15.04.1998 og tegninger for seksjonstegning datert 22.08.2024. Dokumenter er fremvist av selger.

Det er ikke tilsendt opplysninger utover seksjonstegninger slik at eiendommen ikke er kontrollert med tanke på lovlighet utover dette.

I følge opplysninger fra kommunen foreligger det verken midlertidig brukstillatelse eller ferdigattest på eiendommen, og plan- og bygningslovens formelle forutsetning for lovlig bruk av eiendommen kan derfor ikke dokumenteres.

Vei, vann og avløp

Eiendommen er tilknyttet offentlig vann- og avløpsnett. Adkomst via offentlig vei.

Regulerings- og arealplaner

Eiendommen har status som bolig.

Områdereguleringsplan for Oppdal sentrum, godkjent 15.11.2018, sak nr. 18/117 er gjeldende. Eiendommen ligger innenfor et område markert som sentrumsformål BS 16. Innenfor området markert med BS skal bebyggelsen som hovedregel ha publikumsrettet virksomhet som forretning/kontor, servering, hotell og tjenesteyting i første etasje. Det gjøres oppmerksom på at planen er en områdereguleringsplan, og ikke en detaljreguleringsplan. Kommunen kan dermed gi egne bestemmelser gjennom planendring for de enkelte områdene innenfor planområdet. For mer informasjon se vedlagte kart med reguleringsbestemmelser, eller ta kontakt med ansvarlig megler.

For øvrig oppfordres interessenter til å sette seg inn i Kommuneplanens arealdel som blant annet gir god oversikt over eksisterende og framtidig bebyggelse og anlegg, sikrings- og faresoner m.m. For mer informasjon eller innsyn i kommuneplanen, ta gjerne kontakt med ansvarlig megler eller se kommunens nettsider.

Det gjøres oppmerksom på at eiendommen iht. områdeanalyse gitt av Geodata AS ligger i et område radonutsatt område. Eiendommen ligger også i et aktsomhetsområde for flom, hvor gjentaksintervall for flom er vurdert til "nesten aldri".

Legalpant

Borettslaget har legalpant i andelen for opptil 2 G (folketrygdens grunnbeløp). Pantet dekker borettslagets krav på felleskostnader samt andre krav borettslaget måtte få mot andelseieren. Kommunen har legalpant i eiendommen for forfalte krav på eiendomsskatt og kommunale avgifter/gebyrer.

Kontraktsgrunnlag

Kjøpsbetingelser

Eiendommen skal overleveres til kjøper i tråd med det som er avtalt. Det er viktig at kjøper setter seg grundig inn i alle salgsdokumentene, herunder salgsoppgave, tilstandsrapport og selgers egenerklæring. Kjøper anses kjent med forhold som er tydelig beskrevet i salgsdokumentene. Forhold som er beskrevet i salgsdokumentene kan ikke påberopes som mangler. Dette gjelder uavhengig av om kjøper har lest dokumentene. Alle interessenter oppfordres til å undersøke eiendommen nøye, gjerne sammen med fagkyndig, før bud inngis. Kjøper som velger å kjøpe usett, kan som hovedregel ikke gjøre gjeldende som mangel noe kjøper burde blitt kjent med ved undersøkelse av eiendommen, eller som er tydelig beskrevet i salgsdokumentene. Hvis noe trenger avklaring, anbefaler vi at kjøper rådfører seg med eiendomsmegler eller en fagkyndig før det legges inn bud.

Kjøper har krav på at eiendommen er i henhold til avtalen. Hvis det ikke er avtalt noe særskilt, kan eiendommen ha en mangel dersom den ikke er slik kjøper må kunne forvente ut ifra blant annet boligens alder, type og synlige tilstand. Det samme gjelder hvis det er holdt tilbake eller gitt uriktige opplysninger om eiendommen som ikke er rettet i tide på en tydelig måte, og man må gå ut fra at opplysningen har virket inn på avtalen. En bolig som har blitt brukt i en viss tid, har vanligvis blitt utsatt for slitasje, og skader kan ha oppstått. Slik bruksslitasje må kjøper regne med, og det kan avdekkes enkelte forhold etter overtakelse som gjør utbedringer nødvendig. Normal slitasje og skader som trenger utbedring, er innenfor hva kjøper må forvente, og vil ikke utgjøre en mangel.

Boligen kan også ha en mangel hvis opplyst areal avviker fra faktisk størrelse. Avviket må være minst 2 prosent, og minst 1 kvadratmeter. Det er likevel ikke en mangel dersom selger godtgjør at kjøperen ikke la vekt på opplysningen, jf. avhendingsloven § 3-3 (2).

Ved beregning av et eventuelt prisavslag eller erstatning, må kjøper selv dekke tap/kostnader opp til et beløp på kr 10 000 (egenandel). Egenandel kommer først på tale når det er konstatert mangel ved eiendommen.

Hvis kjøper ikke er forbruker, selges eiendommen "som den er", og selgers ansvar er da begrenset, jf. avhl. § 3-9, første ledd 2. pkt. Avhl. § 3-3 (2) fravikes, og hvorvidt et innendørs arealavvik karakteriseres som en mangel vurderes etter avhl. § 3-8. Informasjon om kjøpers undersøkelsesplikt, herunder oppfordringen om å undersøke eiendommen nøye, gjelder også for kjøpere som ikke anses som forbrukere. Med forbrukerkjøp menes kjøp av eiendom når kjøperen er en fysisk person som ikke hovedsakelig handler som ledd i næringsvirksomhet.

Overtakelse

Overtakelse etter nærmere avtale med selger.

Dersom annet ikke avtales, sendes skjøte/hjemmelsdokument for tinglysing i etterkant av overtakelse.

Budgivning

Budgivning i forbrukerforhold

Budgivere oppfordres til å legge inn bud elektronisk. Dette gjøres på eiendommens hjemmeside på aktiv.no, ved å bruke «Gi bud»-knappen. Ved elektronisk budgivning, samtykker budgiver til elektronisk kommunikasjon. Eiendomsmegler skal legge til rette for en forsvarlig avvikling av budrunden og kan ikke videreformidle bud med en kortere akseptfrist enn kl. 12.00 første virkedag etter siste annonserte visning. Etter klokken 11:30 anbefaler vi akseptfrist på minimum 30 minutter. Bud bør legges inn i god tid før konkurrerende buds akseptfrist utløper. Megler kan ikke formidle bud med forbehold om at budet, eller forbehold i budet (hemmelige bud/hemmelige forbehold), skal holdes skjult for andre budgivere og interessenter.

For øvrig henvises til forbrukerinformasjon om budgivning i salgsoppgaven.

Oppdragsgiver er oppfordret til å ikke ta imot bud direkte fra budgiver, men å henvise budgiver videre til megler. Som kjøper vil du få forelagt kopi av budjournal. Alle bud vil bli gjort kjent for kjøper og selger i handelen. Øvrige budgivere kan be om å få en kopi av budjournal i anonymisert form.

Budgivning utenfor forbrukerforhold

Budgivere oppfordres til å legge inn bud elektronisk. Dette gjøres på eiendommens hjemmeside på aktiv.no, ved å bruke «Gi bud»-knappen. Ved elektronisk budgivning, samtykker budgiver til elektronisk kommunikasjon. Det anbefales at hvert bud har en akseptfrist som muliggjør en forsvarlig avvikling av budrunden. Vi anbefaler minimum 30 minutter akseptfrist. Oppdragsgiver er oppfordret til å ikke ta imot bud direkte fra budgiver, men å henvise budgiver videre til megler. Megler kan ikke formidle bud med forbehold om at budet, eller forbehold i budet (hemmelige bud/hemmelige forbehold), skal holdes skjult for andre budgivere og interessenter.

Opplysningene i salgsoppgaven er godkjent av selger. Alle interessenter oppfordres imidlertid til grundig besiktigelse av eiendommen, gjerne sammen med fagmann før bud inngis.

Etter aksept av bud, vil eiendommens salgssum bli meddelt de som ev. måtte etterspørre denne. Eiendommens salgssum vil bli offentlig tilgjengelig ved overføring av hjemmel.

Betalingsbetingelser

Med mindre annet er avtalt forutsettes det at kjøpesum inkludert omkostninger er innbetalt og disponibelt på meglerforetakets klientkonto innen overtakelse.

Kjøpesummen skal innbetales fra norsk finansinstitusjon og/eller fra kjøpers egen konto i norsk finansinstitusjon.

Hvitvaskingsreglene

Megler har plikt til å gjennomføre kundetiltak. Hvis kjøper ikke bidrar til at megler får gjennomført kundetiltak og dette fører til at transaksjonen ikke kan gjennomføres eller blir forsinket, misligholder kjøper avtalen. Etter 30 dager er misligholdet vesentlig.

Det gir selger rett til å heve og gjennomføre deknings salg for kjøpers regning.

Personopplysninger

Personopplysninger blir behandlet i samsvar med personopplysningsloven.

Boligselgerforsikring

Selger har ikke tegnet boligselgerforsikring på boligen. Selger har likevel utarbeidet en egenerklæring som kjøper bør gjøre seg kjent med før budgivning.

Boligkjøperforsikring

Vedlagt i salgsoppgaven følger informasjon om Boligkjøperforsikring og Boligkjøperforsikring Pluss fra HELP Forsikring AS. Boligkjøperforsikring er en rettshjelpsforsikring som gir trygghet og profesjonell juridisk hjelp dersom det oppdages uventede feil eller mangler ved boligen de neste fem årene.

Boligkjøperforsikring Pluss har samme dekning som boligkjøperforsikring, med tillegg av fullverdig advokathjelp på viktige rettsområder i privatlivet. Les mer om begge forsikringene i vedlagt materiell eller på help.no. Det gjøres oppmerksom på at boligkjøperforsikring kun kan tegnes av forbruker.

Meglerforetaket mottar kr 5 600/5 600/5 900 i kostnadsgodtgjørelse, avhengig av boligtype, samt et tillegg på kr 1 000 ved salg av Boligkjøperforsikring Pluss.

Meglernes vederlag

Det er avtalt fastpris stor kr 56 250,- for gjennomføring av salgsoppdraget. I tillegg er det avtalt at oppdragsgiver skal dekke tilretteleggingsgebyr kr 12 500,-, søk eiendomsregister og elektronisk signering kr 1 250,-, oppgjørshonorar kr 5 250,-, markedsføring kr 9 500,- og visninger kr 2 000,-. Meglerforetaket har krav på å få dekket avtalte utlegg i henhold til oppdragsavtale. Alle beløp er inkl. mva.

Ansvarlig megler

Bjarne Brattbakk
Eiendomsmegler MNEF
bjarne.brattbakk@aktiv.no
Tlf: 468 19 300

Oppdragstaker

Oppdal Eiendomsmegling AS, organisasjonsnummer 913 368 002
Sunnalsvegen 6, 7340 Oppdal

Salgsoppgavedato

13.04.2026











Vedlegg

TIL ORIENTERING VIL DETTE SKJEMA VÆRE EN DEL AV SALGSOPPGAVEN
 Dette er et selvstendig skjema som benyttes uavhengig av om det tegnes eierskifteforsikring eller ikke.

SALGSOBJEKT (VENNLIGST BRUK BLOKKBOKSTAVER)

- Enebolig eller rekkehus/to- flermannsbolig med eget gnr/bnr
- Eierseksjon – alle typer leiligheter inkl fritidsleiligheter
- Eierseksjon – to/flermannsbolig eller rekkehus med seksjonsnr.
- Annet (spesifiser): **Borettslag**
- Andel/aksje – alle type boliger, herunder også fritidsboliger
- Tomt
- Fritidsbolig

Gnr.	Bnr.	Seksjonsnr.	Andelsnr.	Aksjenr.	Festenr.
280	236		3		
Adresse Ola Setroms veg 20			Byggeår		
Postnr. 7340			Når kjøpte du boligen		
			Har du bodd i boligen de siste 12 mnd.	<input type="checkbox"/> Ja	<input checked="" type="checkbox"/> Nei

I hvilket forsikringselskap er det tegnet villa-/husforsikring? (Ikke innboforsikring)

Fremtind

Type villa/husforsikring Standard Utvidet Polise-/avtale

Er det dødsbo? Ja Nei

Avdødes navn

Hjemmelshaver

SELGER 1

Etternavn	Boma AS	Fornavn	Orgnr: 988 939 048
Ny adresse	Stølhøvegen 103	E-post	
Postnr.	7340	Tel. priv.	
	Sted Oppdal	Mobil	

SELGER 2

Etternavn		Fornavn	
Ny adresse		E-post	
Postnr.		Tel. priv.	
	Sted	Mobil	

BAD/VASKEROM:

1.1 Kjenner du til om det er/har vært feil ved bad/vaskerommet, feks sprekker, lekkasje, råte, lukt eller soppskader?

Nei Ja

Hvis ja, beskriv:

1.2 Kjenner du til om det er utført arbeid på bad/vaskerom

- Nei Ja, kun av faglært
 Ja, både av faglært og egeninnsats
 Ja, kun av ufaglært/egeninnsats

Beskriv arbeider/firmanavn på utfører:

Bademiljø Oppdal AS

1.3 Ble tettesjikt/membran/sluk oppgradert/fornyset?

Nei Ja

Beskriv arbeider/firmanavn på utfører:

1.4 Har det blitt utført elektriske arbeider som for eksempel nye varmekabler, nytt el uttak eller liknende og foreligger det samsvarserklæring for disse arbeidene?

- Nei Ja det er gjort endringer men det foreligger ikke samsvarserklæring
 Ja det er gjort endringer og ja det foreligger samsvarserklæring

1.5 Foreligger det dokumentasjon på hvordan bad/vaskerom er bygget opp? Våtromssertifikat/garanti/funksjonstesting/beskrivelse/uavhengig kontroll eller annet?

Nei Ja

Hvis ja, beskriv:

VANN/AVLØP/RØR:

2.1 Kjenner du til om det er/har vært feil på vann/avløp herunder rørbrudd, tilbakeslag, tett sluk eller liknende?

Nei Ja

Hvis ja, beskriv:

2.2 Kjenner du til om det har vært utført arbeid/kontroll på vann/avløp/rør?

- Nei Ja, kun av faglært
 Ja, både av faglært og egeninnsats
 Ja, kun av ufaglært/egeninnsats

Beskriv arbeider/firmanavn på utfører:

Bademiljø Oppdal AS



3 Kjenner du til om eiendommen har privat vannforsyning, septik, pumpekum, avløpskvern eller liknende?

Nei Ja

Hvis ja, beskriv:

TAK/TAKRENNER/NEDLØP:

4.1 Kjenner du til om det er feil/utettheter i tak/takrenner/nedløp:

Nei Ja

Hvis ja, beskriv:

4.2 Kjenner du til om det er utført arbeid på takteking/takrenner/beslag?

- Nei Ja, kun av faglært
 Ja, både av faglært og egeninnsats
 Ja, kun av ufaglært/egeninnsats

Beskriv arbeider/firmanavn på utfører:

MUR/PIPER/ILDSTED/SKJEVHETER:

5. Kjenner du til om det er/har vært problemer med mur/pipe/ilsted, for eksempel dårlig trekk, sprekker, pålegg, fyringsforbud eller liknende?

Nei Ja

Hvis ja, beskriv:

6. Kjenner du til om det er/har vært sprekker i mur/skjeve gulv/setningskader eller liknende?

Nei Ja

Hvis ja, beskriv:

TERRASSER/FASADE/VINDUER/GARASJE:

7.1 Kjenner du til om det er feil/utettheter i terrasser/fasade/vinduer/garasje, og/eller er det synlige skader?:

Nei Ja

Hvis ja, beskriv:

7.2 Kjenner du til om det er utført arbeid på terrasser/fasade/vinduer/garasje?

- Nei Ja, kun av faglært
 Ja, både av faglært og egeninnsats
 Ja, kun av ufaglært/egeninnsats

Beskriv arbeider/firmanavn på utfører:



ELEKTRISK ANLEGG/OPPVARMING/VENTILASJON:

8.1 Kjenner du til om det er/har vært utført arbeider på el-anlegget?

Nei Ja

Hvis ja, hvem utførte arbeidene og når ble det utført?

Nyvold Instalasjon

8.2 Foreligger det samsvarerklæring for hele eller deler av det elektriske anlegget?

(dokument som viser at det elektriske anlegget samsvarer med regler for elektrisk anlegg)?

Nei Ja

Hvis ja, når?

8.3 Kjenner du til om det elektriske anlegget har vært undersøkt eller kontrollert av el-takstmann, el-installatør, eller det lokale el-tilsynet siste fem år?

Nei Ja

Hvis ja, av hvem og når? Eventuelt firmanavn og navn på håndverker opplyses.

INSTALLASJONER, OPPVARMING/VENTILASJON OSV:

9. Kjenner du til om det er/har vært feil ved installasjoner slik som radiator, sentralfyr, varmepumpe, balansert ventilasjonsanlegg eller liknende?

Nei Ja

Hvis ja, beskriv:

10. Kjenner du til om det er/har vært utført arbeider på installasjoner, for eksempel oljetank, sentralfyr, ventilasjon?

- Nei Ja, kun av faglært
 Ja, både av faglært og egeninnsats
 Ja, kun av ufaglært/egeninnsats

Beskriv arbeider/firmanavn på utfører:



11. Kjenner du til om det har vært utført kontroll av installasjoner for eksempel oljetank/sentralfyr/ventilasjon?

Nei Ja

Hvis ja, beskriv:

12.1. Kjenner du til om det er nedgravd oljetank på eiendommen?

Nei Ja

Hvis ja, beskriv:

12.2. Har kommunen gitt dispensasjon til at oljetanken kan bli liggende?

For eksempel ved at den tømmes/saneres eller fylles igjen?

Nei Ja

Hvis ja, beskriv:

KJELLER/UNDERETASJE/KRYPKJELLER/LOFT:

13. Kjenner du til om det er/har vært problemer med drenering/fuktinnsig/øvrig fukt eller fuktmerker i underetasje/kjeller/krypkjeller?

Nei Ja

Hvis ja, beskriv:

14. Har det vært utført arbeid i forbindelse med drenering?

- Nei Ja, kun av faglært
 Ja, både av faglært og egeninnsats
 Ja, kun av ufaglært/egeninnsats

Beskriv arbeider/firmanavn på utfører:

15. Kjenner du til om det er gjort endringer på loft og/eller kjeller (isolert, innredet, pusset opp, ombygget osv.)?

Nei Ja

Hvis ja, hvilke endringer er gjort og når ble dette gjort?



16. Hvis boligen har kjeller og/eller rom under terreng og/eller loft. Kjenner du til om det er innredet/bruksendret eller gjort endringer slik som isolering, ombygning, fornyet eller lagt nytt gulv osv., eller vegger er kledd med panel, plater osv.?

Nei Ja

Hvis ja, hvilke endringer er gjort og når ble dette gjort?

Hvis ja: Er innredningen/utbyggingen godkjent hos bygningsmyndighetene?

Nei Ja

Hvis ja, beskriv:

17. Kjenner du til om det er innredet/bruksendret/bygget på andre deler av boligen?

Nei Ja

Hvis ja, beskriv:

UTLEIEDEL/OFFENTLIGE GODKJENNINGER/RADONMÅLING:

18.1. Selges boligen med utleidel/leilighet eller hybel?

Nei Ja

Hvis ja, beskriv:

Hvis ja: Er rommene som benyttes til utleidel/leilighet/hybel godkjent til beboelse (rom til varig opphold) av bygningsmyndighetene?

Nei Ja

Hvis ja, beskriv:

18.2 Er utleiedelen godkjent som egen boenhet hos bygningsmyndighetene?

Nei Ja

19. Er det foretatt radonmåling?

Nei Ja

Hvis ja, hva er verdiene?

SKADEDYR/SOPP/MUGG:

20. Kjenner du til om det er/har vært sopp/råte/mugg i deler boligen og/eller andre bygninger på eiendommen?

Nei Ja

Hvis ja, beskriv:

21. Kjenner du til om det er/har vært insekter/skadedyr i eiendommen og/eller andre bygninger på eiendommen som skjeggkre, maur, biller, mus, rotter eller liknende?

Nei Ja

Hvis ja, beskriv:



ØVRIGE ARBEIDER VED BOLIGEN/ SKADERAPPORTER/TILSTANDSVURDERINGER/AREALMÅLINGER:

22. Kjenner du til om det foreligger skaderapporter eller tilstandsvurderinger etc. om boligen?

 Nei Ja

Hvis ja, oppgi type rapport og årstall:

23. Kjenner du til målinger av areal av boligen eller opplyst areal for eksempel oppgitt i i salgsoppgave, takstrapport, tilstandsrapport, byggesøknad osv.?

 Nei Ja

Hvis ja, hvilket dokument og når er målingen foretatt?

24. Kjenner du til om det er utført øvrige arbeider på boligen som reparasjon/oppussing/bygging?

- Nei Ja, kun av faglært i det arbeidet som er gjort
 Ja, både av faglært og egeninnsats
 Ja, kun av ufaglært/egeninnsats

Beskriv hvem som gjorde hva/når arbeidet ble utført/firmanavn/dokumentasjon:

Nyvold Instalasjon, Ansnes VVS, Størvold og Maler

25. Kjenner du til om det er utført øvrige arbeider på boligen som reparasjon/oppussing/bygging av tidligere eier?

- Nei Ja, kun av faglært i det arbeidet som er gjort
 Ja, både av faglært og egeninnsats
 Ja, kun av ufaglært/egeninnsats

Beskriv hvem som gjorde hva/firmanavn/dokumentasjon:

PLANER OG OFFENTLIGE GODKJENNINGER:

26. Kjenner du til om det mangler brukstillatelser eller ferdigattester ved tiltak, se også spørsmål 16 til 18?

 Nei Ja

Hvis ja, beskriv:



27. Kjenner du til om det er forslag eller vedtatte reguleringsplaner/andre planer, nabovarsler/byggegodkjenninger/byggeplaner eller andre offentlige vedtak som kan medføre endringer i bruken av eiendommen eller eiendommens omgivelser/naboer?

Nei Ja

Hvis ja, beskriv:

28. Kjenner du til om det er påbud/heftelser/krav/manglende tillatelser ved eiendommen?

Nei Ja

Hvis ja, beskriv:

29. Kjenner du til om det er forhold i nabolaget som medfører plager eller sjenanse som det kan være relevant for kjøper å vite om?

Nei Ja

Hvis ja, beskriv:

ANDRE RELEVANTE FORHOLD

30. Kjenner du til andre forhold av betydning som kan være relevant for kjøper å vite om for eksempel flom, rasfare, skred, grunnforhold, tinglyste forhold, private avtaler og liknende?

Nei Ja

Hvis ja, beskriv:

31. Vet du om det er, eller har vært, feil på tilbehør/inventar/løsøre gjenstander som følger med boligen?

Nei Ja

Hvis ja, beskriv:

SPØRSMÅL FOR BOLIG I SAMEIE/BORETTSLAG/BOLIGAKSJESELSKAP:

32. Kjenner du til boder utenfor boenheten (inngang via fellesareal) som tilhører boligen?

Nei Ja

33. Kjenner du til om du har vedlikeholdsansvar for fellesarealer slik som loft, kjeller, balkong, veranda, terrasse, bod osv?

Nei Ja

Hvis ja, hvilke rom eller bygningsdel(er)?

34. Kjenner du til vedtak/forslag som kan medføre økte felleskostnader/fellesgjeld? For eksempel oppussing, vedlikehold, nybygging?

Nei Ja

Hvis ja, beskriv:

35. Kjenner du til om det er/har vært sopp/råte/mugg i deler av eiendommen?

Nei Ja

Hvis ja, beskriv:



36. Kjenner du til om det er/har vært insekter/skadedyr i eiendommen som skjeggkre, maur, biller, mus, rotter eller liknende?

Nei Ja

Hvis ja, beskriv:

37. Kjenner du til om sameiet/borettslaget/selskapet er involvert i tvister av noe slag?

Nei Ja

Hvis ja, beskriv:

38. Kjenner du til om det har vært utfordringer med å etablere bil-lader?

Nei Ja

Hvis ja, beskriv:



TILLEGGSKOMMENTARER

Er det behov for plass til flere kommentarer, kan kommentarene skrives på eget ark

Sted / dato

Oppdal 28.11.2025

Sign. selger 1

Sign. selger 2

Tilstandsrapport

🏠 Andel 3

📍 Ola Setroms veg 16, 7340 OPPDAL

📖 OPPDAL kommune

gnr. 280, bnr. 236

Andelsnummer 3

Sum areal alle bygg: BRA: 53 m² BRA-i: 53 m²



Befaringsdato: 08.12.2025

Rapportdato: 19.12.2025

Oppdragsnr.: 20784-1299

Referansenummer: AP8069

Autorisert foretak: Midt Norsk Takst AS

Sertifisert Takstingeniør: Stein Ove Finstad



Rapporten kan brukes i inntil ett år etter rapportdato, og kan ikke gjenbrukes ved flere boligsalg i denne perioden. Skjer det endringer, oppstår skader også videre på boligen, bør du som selger be om oppdatert rapport.

Norsk takst

Norsk takst er bransjeorganisasjonen for landets bygningssakkyndige og takstforetak, med om lag 1400 sertifiserte medlemmer fordelt på omtrent 1000 bedrifter. I boligomsetningen regnes takstrapportene som et helt avgjørende element i den informasjonen som gjøres tilgjengelig for kjøper. Årlig leverer medlemmene rundt 120.000 slike takster. Det gir unik oversikt over norske boliger, og bidrar til at alle oppdrag kan utføres med utgangspunkt i erfaringsbasert kvalitet.



Det stilles høye krav til utdanning, sertifisering og yrkesetikk. Norsk takst er opptatt av at boligomsetningen skal være trygg, og legger vekt på å opptre uavhengig av andre bransjeaktører. Bygningssakkyndige fakturerer sine tjenester uten hensyn til hvilken pris som oppnås, og skal heller ikke på annen måte ha noen egeninteresse knyttet til handelen.

Uavhengighet og god fagkunnskap har over tid bygget troverdighet og tillit. Både selger og kjøper skal kunne stole på bygningssakkyndiges vurderinger. For tilfeller der det likevel skulle oppstå misnøye med utført arbeid, har vi sammen med Forbrukerrådet etablert en klagenemnd.


Norsk takst har en sentral rolle i utviklingen av norske standarder, regler og profesjonsprinsipper, og representerer bransjen i alle relevante internasjonale fora. Dette sikrer at norske bygningssakkyndige tidlig kan tilpasse seg krav og bransjetrender fra utlandet, samtidig som takseringsfaget får en norsk stemme på verdensbasis. Organisasjonen bidrar i næringspolitisk sammenheng, og har vært en pådriver for å sikre at lover og regler gir trygghet for forbrukerne i boligomsetningen.

MIDT NORSK TAKST AS

Vi er et takstfirma med kontor i Oppdal, Trondheim, Tynset og Heim Kommune.

Midt Norsk Takst sitt mål er at det skal falle naturlig inn og bestille tjenester på grunn av kompetanse og leveringsdyktighet. Med mange års erfaring fra bygg og anleggsbransjen innehar firmaet en solid kompetanse hva angår bygningsmessige forhold.

Firmaet skal være en foretrukken part i alle tenkelig oppdrag tilknyttet de tjenester de leverer. Forretningsområdet er Trøndelag, Møre og Romsdal og Innlandet.



Rapportansvarlig

Stein Ove Finstad
Uavhengig Takstingeniør
stein.ove@mntakst.no
909 38 035



Dette trenger du å vite om tilstandsrapporten



Hva er en tilstandsrapport?

En tilstandsrapport beskriver synlige skader/avvik eller tegn på skader/avvik på boligen. Rapporten fremhever vanligvis ikke positive egenskaper ved boligen.



Hva vurderer en bygningsakkyndig?

Den bygningsakkyndige vurderer boligen ut fra hva man kan forvente av en bygning av samme alder og type. Vurderingen gjøres som regel mot hvordan det var vanlig å bygge og regler som gjaldt da boligen ble oppført (søknadstidspunktet). Forhold som er vanlige for bygningens alder, slik som slitasje etter normal bruk regnes ikke som avvik.



Hva inneholder tilstandsrapporten?

Den bygningsakkyndige undersøker rom og bygningsdeler slik det kommer frem av [Forskrift til avhendingsloven](#). Tilstandsrapporten inneholder bare avvik som den bygningsakkyndige kan se eller kontrollere med enkle hjelpemidler. Det gjøres ikke nærmere undersøkelser slik som åpning av vegger eller andre bygningsdeler. I vegg mot våtrom og rom under terreng kan det borres et hull for å gjøre enkle undersøkelser slik som fuktøk.

Når du kjøper en brukt bolig

Når du kjøper en brukt bolig, er det viktig å være oppmerksom på at dette ikke kan sammenlignes med å kjøpe en ny bolig. Måten boligen ble bygget på kan være annerledes enn i dag. Bygninger svekkes over tid, og utsettes for slitasje blant annet på grunn av bruk og vær og vind. Mange boliger fornyes helt eller delvis, noen i flere omganger, eller det oppføres tilbygg. Særlig for boliger som er pusset opp eller endret, er det viktig å merke seg at fornyelse av overflater ikke nødvendigvis betyr at bygningsdeler under er forbedret.

Vurdering mot byggeregler

Den bygningsakkyndige vil vurdere boligen mot hvordan det var vanlig å bygge og regler som gjaldt på søknadstidspunktet. Den bygningsakkyndige ser etter avvik som har betydning for og som reduserer boligens funksjon og verdi, og som kommer frem av forskrift til avhendingslova.

Noen bygningsdeler og forhold vil den bygningsakkyndige vurdere mot dagens regelverk. Etter dagens regelverk vil disse kunne få TG2 eller TG3 uten at det nødvendigvis er krav om at avviket må utbedres. Dette kan gjelde sluk, tettesjikt og fall på bad og vaskeom, forhold som gjelder sikkerhet mot brann, rekkverk, trapper, osv.

Tilstandsrapporten beskriver ikke hele boligen

BYGNINGSSAKKYNDIGE SER FOR EKSEMPEL IKKE PÅ

- vanlig slitasje og normal vedlikeholdstilstand
- bagatellmessige forhold som ikke påvirker bygningens bruk eller verdi vesentlig
- etasjeskillere
- tilleggsbygg slik som garasje, bod, annek, naust også videre
- utvendige trapper
- støttemurer
- skjulte installasjoner
- installasjoner utenfor bygningen
- full funksjonstesting av el- og VVS-installasjoner
- geologiske forhold og bygningens plassering på grunnen
- bygningens planløsning
- bygningens innredning
- løspore slik som hvitevarer
- utendørs svømmebasseng og pumpeanlegg
- bygningens estetikk og arkitektur
- bygningens lovlighet (bortsett fra bruksendringer, brannceller og forhold som åpenbart kan påvirke helse, miljø og sikkerhet)
- fellesarealer (med mindre boligeier har vedlikeholdsplikt for fellesarealer og dette er kjent for bygningsakkyndig, eller fellesarealet har en særlig tilknytning til boligen).

© iVerdi 2023 © Norsk takst 2023

Malen til denne rapporten, inkludert standardtekstene fra Norsk takst, er vernet etter åndsverkloven og kan kun benyttes av medlemsforetakene i Norsk takst og av takstingeniører som er sertifisert i slikt foretak, samt av kunder hos iVerdi og studenter hos NEAK. For andre aktører er eksemplarframstilling av malen og standardtekster, som utskrift og annen kopiering til bruk som grunnlag for tilsvarende rapporter, bare tillatt når det er hjemlet i lov (kopiering til privat bruk, sitat o.l.) eller avtale med Norsk Takst ([Forside](#)) eller iVerdi ([Hjem-iVerdi](#)).

Utnyttelse i strid med lov eller avtale kan medføre erstatnings- og straffeansvar.

Dette trenger du å vite om tilstandsrapporten

Tilstanden vurderes med ulike tilstandsgrader

Tilstanden gir uttrykk for en gitt forventet tilstand, blant annet vurdert ut fra alder og normal bruk. Ved Tilstandsgrad 0 (TG0) og Tilstandsgrad 1 (TG1) gir den bygningsakkyndige normalt ingen begrunnelse for valg av tilstandsgrad. Grunnen er at bygningen eller bygningsdelen da bare har normal slitasje. Ved skjulte konstruksjoner kan alder alene avgjøre tilstandsgrad. Når bygningsakkyndige anbefaler tiltak, for eksempel utbedringer, må brukeren av rapporten vurdere om tiltakene er nødvendige og lønnsomme.

Når den bygningsakkyndige velger tilstandsgrad, baseres vurderingen på faste kriterier som følger av gjeldende bransjestandard for Teknisk tilstandsanalyse ved omsetning av bolig og Forskrift til avhendingslova.



TILSTANDSGRAD 0, TG0: INGEN AVVIK

Bygningsdelen skal være tilnærmet ny, ikke vise tegn på slitasje og det skal være lagt frem dokumentasjon på faglig god utførelse. Det er ingen merknader til delen.



TILSTANDSGRAD 1, TG1: MINDRE AVVIK

Bygningsdelen skal bare ha normal slitasje, og strakstiltak skal ikke anses som nødvendig. Graden kan også brukes når delen er ny, men der dokumentasjon på faglig god utførelse mangler.



TILSTANDSGRAD 2, TG2: VESENTLIGE AVVIK OG MINDRE AVVIK SOM ETTER NS 3600 GIR TG 2

Bygningsdelen skal enten ha feil utførelse, en skade eller symptomer på skade, sterk slitasje eller nedsatt funksjon. Graden gis når bygningsdelen trenger vedlikehold eller tiltak i nær fremtid. Graden skal også brukes når delen er gammel og det er grunn til å varsle om faren for skader på grunn av alderen, eller når det er grunn til å overvåke delen spesielt på grunn av fare for større skader eller følgeskader.



TILSTANDSGRAD 3, TG3: STORE ELLER ALVORLIGE AVVIK

Denne tilstandsgraden brukes ved kraftige tegn på forhold som man må regne med trenger utbedring straks eller innen kort tid. Det er påvist funksjonssvikt eller sammenbrudd.



IKKE UNDERSØKT/IKKE TILGJENGELIG FOR UNDERSØKELSE

Det kan være avvik/skader som ikke er avdekket.

Informasjon om utbedringskostnader

Utbedringskostnadene i rapporten er sjablongmessige anslag basert på observerte forhold som feil, skader eller uregelmessigheter, samt foreslåtte tiltak. Disse anslagene er veiledende, angis i fem intervaller, er basert på generelle erfaringstall, og må ikke forveksles med konkrete pristilbud fra håndverkere eller entreprenører. Faktiske kostnader kan variere betydelig, avhengig av individuelle valg, materialpriser og markedsforhold. For å få en nøyaktig vurdering av utbedringskostnadene anbefales ytterligere undersøkelser og innhenting av flere pristilbud fra kvalifiserte fagfolk. Slike anslag gis for TG3, der dette er mulig.



Tiltak under kr 20 000



Tiltak mellom kr 20 000 – 100 000



Tiltak mellom kr 100 000 – 200 000



Tiltak mellom kr 200 000 – 500 000



Tiltak over kr 500 000

Beskrivelse av eiendommen

Leilighet beliggende i 2 etasje i boligsameie med næringsviksomhet i 1 etasje.
Betong/mur dekke i etasjeskiller. Heis i felles oppgang. Mur og bindingsverk i vegger med utvendig stående kledning. Trevinduer med 2-lags glass. Saltak med betongtakstein m/tilhørende beslag. Egen veranda med utgang fra gang.

Andel 3 - Byggeår: 2000

UTVENDIG

[Gå til side](#)

Leiligheten har malte trevinduer med 2-lags glass.
Leiligheten har malt hovedytterdør og malt balkongdør i tre.

Veranda er delvis etablert over isolert rom/oppholdsrom. Det finnes ingen dokumentasjon på hvordan konstruksjon er bygget opp. Konstruksjonen er vurdert utfra det som er synlig under befaring. Det er membran tekking med overliggende terrassebord og teppegulv. Rekkverk er med stående lukket kledning og målt til 96cm høyde.

INNVENDIG

[Gå til side](#)

Innvendig er det gulv av laminat. Veggene har tapet. Innvendige tak har himlingsplater. Laminatgulv er nytt og vegger og tak er nymalte iht opplysning fra selger.
Etasjeskilleren er vurdert å bestå av betong-/murdekke.
Helningsavvik er kontrollert ved bruk av krysslaser i stue/kjøkken og soverom.
Leiligheten ligger over bakkenivå og radonmålinger er ikke relevant. Ved undersøkelser gjort under <https://geo.ngu.no/kart/radon> ligger boligen i et Moderat til lav forekomst område.
Det var ved byggeår ikke krav til radonsperre.
Innvendig har boligen malte fyllingsdører.

VÅTROM

[Gå til side](#)

Bad
Veggene har fliser. Taket har himlingsplater.
Gulvet er flislagt. Rommet har elektriske varmekabler. Fall mot sluk er målt til 5mm. Høydeforskjell fra toppen av slukrist til toppen av gulvflis ved dørterskelen er 10mm. Lokalt økt fall i dusjsonen.
Det er plastsluk og smøremembran med ukjent utførelse. Ved kontroll av sluk var det ikke mulig å påvise bruk av slukmansjett. Dette er ikke mulig på alle typer sluker. Med tanke på badets etableringsår forventes det bruk av underliggende membraner.
Rommet har innredning med nedfelt servant, toalett, dusjdører og opplegg for vaskemaskin.
Badet har mekanisk avtrekk med spalte for tilluft ved dørterskel. Hulltaking er foretatt uten å påvise unormale forhold. Hulltaking er foretatt i vegg mot bad fra bak komfyr på kjøkken.

KJØKKEN

[Gå til side](#)

Kjøkkenet har innredning med malte glatte fronter. Benkeplaten er av laminat med nedsenket vask. Det er opplegg for oppvaskmaskin og komfyr.
Det er avtrekk via sentralt avtrekksanlegg i bygget. Det er visuelt vurdert at avtrekksviften er nyere en byggeår.

TEKNISKE INSTALLASJONER

[Gå til side](#)

Innvendige vannledninger er av kobber med plastkappe.

Hovedstoppekran er plassert i benkeskap på kjøkken.
Det er avløpsrør av plast. Avløpsrør som er skjult er ikke kontrollert grunnet manglende tilgang og er av ukjent type.
Boligen har naturlig ventilasjon via vindusventiler og sentralt avtrekk på kjøkken og bad med vifte plassert på loft.

Varmtvannstanken er på 116 liter og plassert i benkeskap på kjøkken.
Sikringssskap er plassert i gang sone med automatsikringer. AMS Strømmåler vurdert å være plassert i felles tavle, ikke videre vurdert. Det ble påvist brannmeldere og 6 kg pulverapparat i felles oppgang.

Arealer

[Gå til side](#)

Forutsetninger og vedlegg

[Gå til side](#)

Lovlighet

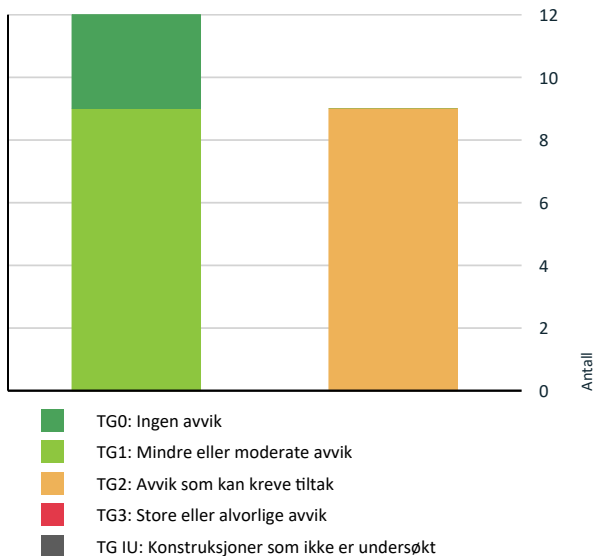
[Gå til side](#)

Andel 3

- Det foreligger godkjente og byggemeldte tegninger, som stemmer med dagens bruk
 - Det er fremvist byggetegninger datert 15.04.1998 og tegninger for seksjonstegning datert 22.08.2024. Dokumenter er fremvist av selger.
- Det er ikke tilsendt opplysninger utover seksjonstegninger slik at eiendommen ikke er kontrollert med tanke på lovlighet utover dette.

Sammendrag av boligens tilstand

Fordeling av tilstandsgrader



Vil du vite mer om tilstandsgrader? Se side 4.

Spesielt for dette oppdraget/rapporten

- Det er foretatt tilstandskontroll av dører, vindu, veranda som er underlagt sameiets/ borettslagets ansvarsområde siden dette direkte påvirker leiligheten.

Det er ikke foretatt tilstandskontroll av øvrige bygningsdeler som gjelder blant annet yttervegger, takkonstruksjon, takteking, drenering, vann/avløp, grunnmur, grunn/fundamenter, felles trapper, felles kjeller, og felles loft om ikke annet er nevnt.

- Ved kontroll av etasjeskiller/gulv er det foretatt stikk kontroll på utvalgte gulvflater. Øvrige rom er ikke kontrollert om det ikke er opplyst.

- Skjulte rør innvendig og utvendig som vann, avløpsrør og drenerør fra boligen/leilighet er vurdert ut fra alder grunnet ingen mulighet for kontroll.

- Det er ikke foretatt vurdering av styrke på skjulte fundamenter på bygning, veranda/balkong/terrasse eller andre fundamenter på eiendommen. Fundamenter er vurdert ut fra alder grunnet ingen mulighet for kontroll om det ikke er særlig spesifisert i rapporten.

- I forbindelse med tilstandsvurdering av leilighet/boenheten er det ikke fremvist vedlikeholdsplaner for hele bygningsmassen. Selv om det ikke er et formelt krav å ha en vedlikeholdsplan iborettslag eller sameier, har styret likevel plikt til å sikreforsvarlig drift og vedlikehold, jf. § 5-17 i borettslagsloven(2003) og § 33 i eierseksjonsloven (2017).

Oppsummering av avvik

Vil du vite mer? Se på rommet eller bygningsdelen senere i rapporten.

Andel 3

TG 2 AVVIK SOM KAN KREVE TILTAK

! **Utvendig > Vinduer** [Gå til side](#)

! **Utvendig > Balkonger, terrasser og rom under balkonger** [Gå til side](#)

! **Innvendig > Overflater** [Gå til side](#)

! **Tekniske installasjoner > Vannledninger** [Gå til side](#)

! **Tekniske installasjoner > Avløpsrør** [Gå til side](#)

! **Tekniske installasjoner > Varmtvannstank** [Gå til side](#)

! **Våtrom > 2.Etasje > Bad > Overflater vegger og himling** [Gå til side](#)

! **Våtrom > 2.Etasje > Bad > Overflater Gulv** [Gå til side](#)



Sammendrag av boligens tilstand



Våtrom > 2.Etasje > Bad > Sluk, membran og tettesjikt

[Gå til side](#)

Tilstandsrapport

ANDEL 3



Byggeår
2000

Kommentar

Byggeåret er basert på opplysninger fra eiendomsmatrikkelen.

Standard

Normal standard på bygget ut ifra alder/konstruksjon - jamfør beskrivelse under konstruksjoner.

Vedlikehold

Leiligheten er jevnlig vedlikeholdt iht alder

Tilbygg / modernisering

	Urd Klima, sjekket og utført div ventilasjon i bygget.	Arbeidet er ikke spesifisert fra selger.
	Oppdal VVS Montert div nytt på bad og kjøkken.	Arbeidet er ikke spesifisert fra selger.
	Leif Olav Størvold (snekkerarbeid).	Arbeidet er ikke spesifisert fra selger.
	Rennebu Snekeri, Div nytt bad og kjøkkeninnredning.	Arbeidet er ikke spesifisert fra selger.
2024	Nyvold Installasjon, EL kontroll.	Arbeidet er spesifisert i medfølgende rapport fra Nyvold Installasjon AS
2025	Samsvarserklæring Nyvold Installasjon AS	Oppussing ihht arbeidsliste: - Montert ny armatur med stikk under overskap Kjøkken- Montert spotskinne m/3 spotter i tak kjøkken- Montert dimmer for lys kjøkken og lys gang og lys stue (3x dim i felles ramme)- Montert spotskinne m/3spot på stue i tak. Åpen kabel langs taklist fra dimmer i gang.- Byttet brytere og stikk som er gule- Soverom montert spotskinne 3 spot med dimmer- Fjernet telefonkontakt på sov.- Byttet brytere til bad. 3 veis ramme med dimmer, 2polt bryter og termostat- Montert spotskinne m/ 3spotter i tak på bad- Ny lysarmatur over speil m/stikk på bad- Montert Panelovner. 1 på sov, 1 på stue under vindu. Plasseres ved stikk/under vindu.- Sjekket utelys og verifisert funksjon. Samsvarserklæring datert 10.08.2025.

UTVENDIG

TG 2 Vinduer

Leiligheten har malte trevinduer med 2-lags glass.

Vurdering av avvik:

• Det er avvik:

- Harde pakninger på vinduer som medfører fare for dårlig tetthet. Det er bemerket glippe i pakninger mellom karm og vindu.
- Vindu på bad har synlig værslitasje på utvendige sprosser.

Tilstandsrapport

Konsekvens/tiltak

• Tiltak:

- Ut ifra avvik må vedlikehold og oppgraderinger påregnes.

Det vil være påregnelig med utvendig vedlikehold av vinduer og utskifting av pakninger mellom karm og vindu.

Om det ikke utføres tiltak vil vinduene kunne utvikle skader og må byttes ut, dette vil ha en større kostnadsramme en enkelt vedlikehold.



Oversiktsbilde




Utett mellom karm og vindu.



Bilde viser vindu på bad

TG 1 Dører

Leiligheten har malt hovedytterdør og malt balkongdør i tre.



Hoveddør



Balkongdør

TG 2 Balkonger, terrasser og rom under balkonger

- Veranda er delvis etablert over isolert rom/oppholdsrom. Det finnes ingen dokumentasjon på hvordan konstruksjon er bygget opp.

Konstruksjonen er vurdert utfra det som er synlig under befaringsdato. Det er membran tekking med overliggende terrassebord og teppegulv. Rekkverk er med stående lukket kledning og målt til 96cm høyde.

Vurdering av avvik:

• Mer enn halvparten av forventet brukstid er passert på tettesjikt/membran.

- Membran tekking og tilhørende sluk er ikke mulig å vurdere visuelt uten åpning av terrassegulv, konstruksjonen er derfor kun vurdert iht alder.

- Sluken har ikke inspeksjons mulighet og anbefalt jevnlig renhold/kontroll kan ikke utføres.

Tilstandsrapport

Konsekvens/tiltak

- Andre tiltak:
- Tidspunkt for utskiftning av tettesjikt/membran nærmer seg ut ifra alder på dagens tekking.
- Tilkomst til sluk må etableres og membranen må kontrolleres visuelt på alle overflater.

Skulle det oppstå lekkasjer fra gulv membranen er dette vanskelig å oppdage før det kommer fukt inn i konstruksjonen.



INNVENDIG

TG 2 Overflater

Innvendig er det gulv av laminat. Veggene har tapet. Innvendige tak har himlingsplater. Laminatgulv er nytt og vegger og tak er nymalte iht opplysning fra selger.

Vurdering av avvik:

- Overflater har en del slitasjegrad utover det en kan forvente.
 - Det er på stue/kjøkken bemerket skjolder i takflaten og eldre fuktmerker på takplater. Det er utført fuktkontroll ved fuktmerker uten unormale verdier under befarings.
- Det er opplyst av selger om en kjent hendelse ved vannlekkasje fra overliggende leilighet, det er nærliggende å tro at denne hendelsen kan ha sammenheng med fuktmerkene i innvendig tak.

Konsekvens/tiltak

- Andre tiltak:
- Det vil være påregnelig å bytte taket på stue/kjøkken for å lukke avviket, dette for å fjerne plater som er fuktskadet og for å få bedre oversikt på bakenforliggende konstruksjoner.



Utført fuktmåling ved fuktmerker.



Oversiktsbilde tak på stue

TG 1 Etasjeskille/gulv mot grunn

Etasjeskilleren er vurdert å bestå av betong-/murdekke. Helningsavvik er kontrollert ved bruk av krysslaser i stue/kjøkken og soverom.

Tilstandsrapport



Mot ytterdør



Ved balkongdør



Yttervegg soverom

TG 0 Radon

Leiligheten ligger over bakkenivå og radonmålinger er ikke relevant. Ved undersøkelser gjort under <https://geo.ngu.no/kart/radon> ligger boligen i et Moderat til lav forekomst område.
Det var ved byggeår ikke krav til radonsperre.

TG 1 Innvendige dører

Innvendig har boligen malte fyllingsdører.



VÅTROM

2.ETASJE > BAD

Generell

Aktuell byggeforskrift er tekniske forskrifter i perioden 1997-2010. Dokumentasjon: ingen dokumentasjon.

2.ETASJE > BAD

Tilstandsrapport

1 TG 2 Overflater vegger og himling

Veggene har fliser. Taket har himlingsplater.

Vurdering av avvik:

- Det er avvik:

- Det er i dusjsonen eldre skruerull i veggfliser som i dag er tettet med silikon, avviket settes for å fremlyse om at eldre skruerull perforerer bakenforliggende tettesjikt/membran og at silikon ikke anses som er varig tett løsning. Tettesjiktet for våtrommet har også nådd over halve forventet brukstid.

Konsekvens/tiltak

- Tiltak:

- Installering av tett dusjkabinett anbefales for å begrense bruksvann direkte på overflater i dusjsone, silikonene i skruerullene bør følges med og byttes ut om disse viser tegn til å være svekket.



Overallsbilde



Eldre skruerull i veggflis.

2. ETASJE > BAD

1 TG 2 Overflater Gulv

Gulvet er flislagt. Rommet har elektriske varmekabler. Fall mot sluk er målt til 5mm. Høydeforskjell fra toppen av slukrist til toppen av gulvflis ved dørterskelen er 10mm. Lokalt økt fall i dusjsonen.

Vurdering av avvik:

- Det er påvist at flisfuger har riss/sprekker.
- Det er påvist at høydeforskjell fra topp slukrist til gulv/synlig topp membran ved dørterskel er mindre enn 25 mm.
- Det er påvist avvik i fallforhold til sluk i forhold til krav i forskrift på byggetidspunktet.

- Gulvet er målt til å være tilnærmet flatt og har noe motfall på et område, dette er målt på området ved siden av dør mot yttervegg. Med hensyn til rommets bruk vurderes dette å innebære lav risiko, ettersom området ikke har vanninstallasjoner. Det er målt ca. 5 mm fall per meter fra servant og i retning mot sluk, slik at eventuelt lekkasjevann i begrenset omfang kan ledes mot sluk.

Det er registrert sprekkdannelse i silikonfuge mellom gulv og veggfliser i dusjsonen.

Konsekvens/tiltak

- Til tross for avviket i fall/høydeforskjell til sluk, vil gulvet fortsatt kunne lede vann mot sluket, men med redusert effektivitet. Dette kan potensielt øke risikoen for vannansamling i enkelte områder av badet.
- Baderomsgulv med svakt fall medfører økt risiko for at vann ikke ledes korrekt mot sluk. Dette kan føre til vannansamling, økt belastning på tettesjiktet, høyere risiko for lekkasjer over tid og mulig fuktskade i underliggende konstruksjoner. Det anbefales varsomhet ved bruk. For å oppnå tilstandsgrad 0 eller 1 må gulvet bygges om slik at korrekt fall til sluk etableres. Dette vurderes som lite økonomisk rasjonelt som et enkeltstående tiltak. Ved eventuell fremtidig renovering bør det sikres at våtrommet opparbeides med riktig fall til sluk.
- Mykfuge mot yttervegg bør utbedres eller skiftes.

Tilstandsrapport



Målt fra dør



Målt gulvrområde med motfall ved yttervegg siden av dør.



Målt topp slukrist



Bilde viser bemerket silikonfuge.

2. ETASJE > BAD

Sluk, membran og tettesjikt

Det er plastsluk og smøremembran med ukjent utførelse. Ved kontroll av sluk var det ikke mulig å påvise bruk av slukmansjett. Dette er ikke mulig på alle typer sluker. Med tanke på badets etableringsår forventes det bruk av underliggende membraner.

Vurdering av avvik:

- Mer enn halvparten av forventet brukstid er passert på membranløsningen.
- Mer enn halvparten av forventet brukstid er passert på slukløsningen.
- Avvik settes med grunnlag i at over halve forventet brukstid er nådd for tettesjiktet.

Konsekvens/tiltak

- Det er viktig å merke seg at levetiden til en membran varierer basert på kvalitet, installasjon og bruk. Eldre membraner kan bli sprø og sprekke opp, noe som fører til at de mister sin vanntettende funksjon. Dette kan resultere i vannlekkasjer gjennom vegger og gulv og fuktskader.
- Sluk bør kontrolleres og rengjøres jevnlig. Når sluk nærmer seg eller overstiger forventet levetid, øker risikoen for lekkasjer, sprekker, korrosjon og svikt i tilkoblinger mot tettesjiktet.
- For å få TG1 må det etableres ny membran/sluk som er utført på en fagmessig god måte og etter monteringsveiledning. Grunnet alder på tettesjikt er det risiko for skade ved direkte vannpåkjenning.



2. ETASJE > BAD

Sanitærutstyr og innredning

Rommet har innredning med nedfelt servant, toalett, dusjdører og opplegg for vaskemaskin.


Tilstandsrapport



2. ETASJE > BAD

TG 1 Ventilasjon

Badet har mekanisk avtrekk med spalte for tilluft ved dørterskel.



2. ETASJE > BAD

TG 0 Tilliggende konstruksjoner våtrom

Hulltaking er foretatt uten å påvise unormale forhold. Hulltaking er foretatt i vegg mot bad fra bak komfyr på kjøkken.



KJØKKEN

2. ETASJE > STUE/KJØKKEN

TG 1 Overflater og innredning

Kjøkkenet har innredning med malte glatte fronter. Benkeplaten er av laminat med nedsenket vask. Det er opplegg for oppvaskmaskin og komfyr.

Tilstandsrapport



2. ETASJE > STUE/KJØKKEN

! TG 1 Avtrekk

Det er avtrekk via sentralt avtrekksanlegg i bygget. Det er visuelt vurdert at avtrekksviften er nyere en byggeår.



TEKNISKE INSTALLASJONER

! TG 2 Vannledninger

Innvendige vannledninger er av kobber med plastkappe. Hovedstoppekran er plassert i benkeskap på kjøkken.

Vurdering av avvik:

- Mer enn halvparten av forventet brukstid er passert på innvendige vannledninger.
- Avvik settes med grunnlag i at over halve forventet levetid er nådd for røranlegget.

Konsekvens/tiltak

- Det er ikke behov for utbedringstiltak siden anlegget fungerer i dag, men ut ifra alder kan skader plutselig oppstå på eldre anlegg.
- Eldre vannrør av kobber og jern kan være utsatt for korrosjon, rust og begroing. Dette kan føre til redusert vanntrykk, misfarget vann, lekkasjer og i verste fall større vannskader dersom rør brister.



! TG 2 Avløpsrør

Det er avløpsrør av plast. Avløpsrør som er skjult er ikke kontrollert grunnet manglende tilgang og er av ukjent type.

Tilstandsrapport

Vurdering av avvik:

- Mer enn halvparten av forventet brukstid er passert på innvendige avløpsledninger.

Konsekvens/tiltak

- Det er ikke behov for utbedringstiltak siden anlegget fungerer i dag, men ut ifra alder kan skader plutselig oppstå på eldre anlegg.

- Eldre plastrør kan bli sprø, sprekke og lekk, noe som kan gi fuktskader, luktproblemer og tette avløp. Totalt gir de økt risiko for vannskader og behov for utskifting.



TG 1 Ventilasjon

Boligen har naturlig ventilasjon via vindusventiler og sentralt avtrekk på kjøkken og bad med vifte plassert på loft.



Bilde tatt av loftsvifte på kaldloft. Ikke undersøkt hvilke vifter som hører til hvilke leilighet.

TG 2 Varmtvannstank

Varmtvannstanken er på 116 liter og plassert i benkeskap på kjøkken.

Vurdering av avvik:

- Det er påvist at varmtvannstank er over 20 år

Konsekvens/tiltak

- Det er ikke behov for utbedringstiltak siden tanken fungerer i dag, men ut ifra alder kan skader plutselig oppstå på eldre tanker.

- Avrenning fra varmtvannstank skal ledes til sluk/avløp eller ha automatisk vannstoppeventil der berederen er plassert i tørt rom. Som supplerende tiltak til dagens løsning anbefales det å montere automatisk vannstopperventil.

Manglende tettesjikt i rom med varmtvannsbereder medfører økt risiko for vann- og fuktskader på gulv, vegger og underliggende konstruksjoner ved lekkasje. Selv mindre drypp eller kondens kan over tid gi råte, muggvekst og behov for kostbare utbedringer. Rommet anses derfor som utsatt for skader og bør vurderes for tiltak for fuktsikring.

Tilstandsrapport



1 TG 1 Elektrisk anlegg

Dette er en forenklet kontroll begrenset til de spørsmål og undersøkelser som forskrift til avhendingslova (tryggere bolighandel) § 2-18 inneholder. Dette kan ikke sammenlignes med en kontroll utført av offentlig myndighet (Det lokale eltilsyn) eller registrert elektrovirksomhet, og en bygningssakkyndig har verken kompetanse eller lov til å foreta en slik kontroll.

Tilstandsgraden er vurdert ut fra den forenklede og begrensede kontrollen som forskriften inneholder. El-anlegget kan ha feil og mangler som en slik forenklet undersøkelse ikke vil avdekke. Vær derfor oppmerksom på denne risikoen, og søk videre veiledning eller få en fullstendig kontroll utført av registrert elektrovirksomhet.

Sikringsskap er plassert i gang sone med automatsikringer. AMS Strømmåler vurdert å være plassert i felles tavle, ikke videre vurdert. Det er utført el-kontroll av Nyvold Installasjon AS, Oppretting av avvik etter utført el kontroll 02.12.2024. Avvik rettet av Nyvold Installasjon AS.

1. Foreligger det eltilsynsrapport de siste 5 år, og det er ikke foretatt arbeid på anlegget etter denne, utenom retting av eventuelle avvik i eltilsynsrapport (dvs en el-tilsynsrapport uten avvik)?

Ja

Spørsmål til eier

2. Er det elektriske anlegget utført eller er det foretatt tilleggsarbeider på det elektriske anlegget etter 1.1.1999?

Ja

Eksisterer det samsvarserklæring?

Ja

Fremviste dokumenter:

- El kontroll med dokumentert retting av avvik.
- Samsvarserklæring Nyvold Installasjon As, datert 06.11.2024.
- Det er fremvist samsvarserklæring for deler av installasjon.

Info fra Forskrift om elektriske lavspenningsanlegg:

Oppbevaring av dokumentasjon. Eier av anlegg skal til enhver tid oppbevare erklæring om samsvar og oppdatert dokumentasjon som angitt i § 12. Enhver som i henhold til § 12 er pålagt å utstede samsvarserklæring skal oppbevare kopi av erklæringen i minst fem år regnet fra den dag erklæringen om samsvar er datert.

Inntak og sikringsskap

3. Foreta en helhetsvurdering av det elektriske anlegget, dets alder, allmenne tilstand og fare for liv og helse. Bør det elektriske anlegget ha en utvidet el-kontroll?

Nei

Generell kommentar

- Det er utført NEK 405-3, el-kontroll næring/Termografering, NEK 405-1 02.12.2024 av Nyvold Installasjon AS. Anlegget er vurdert og avvik er dokumentert rettet og fremvist i tilhørende rapport. Det bemerkes at dokumentasjon fra da anlegget var nytt frem til 2022 ikke er fremvist.
- Mer enn halvparten av forventet brukstid på innvendig installasjon/rørsetting er nådd. Det er ikke behov for utbedringstiltak på det elektriske anlegget i og med at det fungerer i dag, men ut ifra alder kan skader plutselig oppstå på eldre anlegg

Tilstandsrapport



TG 0 Utstyr for varsling og slukking av brann

Dette er en forenklet kontroll begrenset til de spørsmål som fremkommer under. Tilstandsgraden er basert på retningslinjer til disse spørsmålene i bransjestandarden NS3600. Dette kan ikke sammenlignes med en fullstendig kontroll av branntekniske forhold av offentlig myndighet, eller en vurdering av boligens branntekniske forhold eller prosjektering fra en rådgiver med spesialkompetanse. En bygnings sakkyndig har verken kompetanse til å gi slik veiledning eller lov til å foreta en slik kontroll.

Tilstandsgraden er vurdert ut fra den forenklete og begrensede kontrollen. Det kan være feil og mangler om branntekniske forhold som en slik forenklet undersøkelse ikke vil avdekke. Vær derfor oppmerksom på denne risikoen, og søk videre veiledning eller rådgivning.

Det ble påvist brannmeldere og 6 kg pulverapparat i felles oppgang.

1. Er det mangler for brannslukningsutstyr i boligen iht. forskriftskrav på søknadstidspunktet, men minst Byggeforskrift 1985?

Nei - Ingen synlig brannslukker i selve leiligheten. Ny brannslukker må settes inn i leiligheten for å lukke avviket. Selger har opplyst om at nytt brannslukker apparat blir montert i leiligheten.

2. Er det skader på brannslukningsutstyr eller er apparatet eldre enn 10 år?

Nei - Informasjon:

Eieren skal sørge for at boliger/boenheter og fritidseiendommer er utstyrt med minst ett av følgende slukkeutstyr som kan brukes i alle rom:

- A) Formast brannslange med innvendig diameter på minst 10 mm fast tilkoblet vannforsyningsnett
- B) Pulverapparat på minst 6 kg med ABC-pulver (Eller ABE pulver som har hatt ti-års service med halsring)
- C) Skum- eller vannapparat på minst 9 liter (A eller AB merking)
- D) Skum- eller vannapparat på minst 6 liter med effektivitetsklasse på minst 21 A (A eller AB merking)
- E) Annet manuelt slukkeutstyr med tilsvarende slukkekapasitet

Eieren skal sørge for at røykvarsler og manuelt slukkeutstyr i boliger og fritidsboliger blir kontrollert ved funksjonsprøve eller ettersyn i samsvar med leverandørens anvisninger, og at de vedlikeholdes slik at de fungerer som forutsatt.

3. Er det mangler på røykvarsler i boligen iht. forskriftskrav på søknadstidspunktet, men minst Byggeforskrift 1985?

Nei

4. Er det skader på røykvarslere?

Ukjent Ukjent, brannmeldere er ikke testet under befaring da dette er et sammenkoblet anlegg for bygget. Test av anlegget bør utføres i samråd med borettslaget.

Arealer, byggetegninger og brannceller

Standard gjeldende fra 01.01.2024

Arealmålinger og arealoppsett er basert på Norsk standard 3940:2023 Areal- og volum-beregninger av bygninger. Arealet gjelder for tidspunktet da boligen ble målt

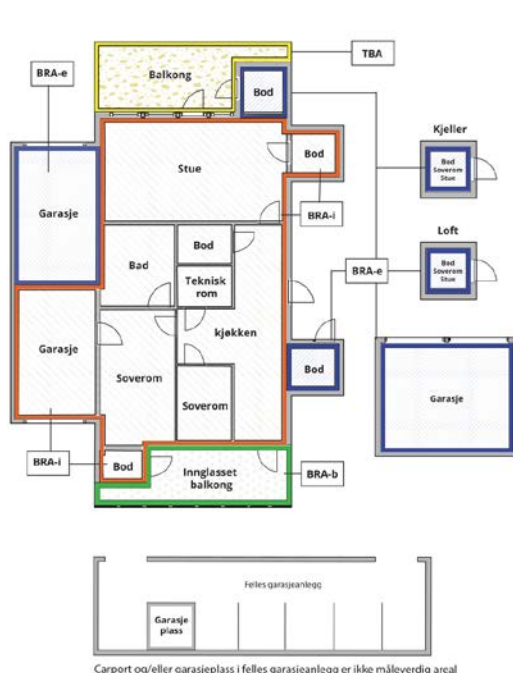
Hva er måleverdig areal?

Arealet i rommet må ha minst 1,90 m fri høyde over gulvet og minst bredde på 0,60 m. Et loft med skråtak vil for eksempel bare få registrert målbart areal der høyden er minst 1,90 m og bredden minst 0,60 m. Rommet må ha en dør eller luke, og gangbart gulv.

Hva er bruksareal?

BRA = BRA-i + BRA-e + BRA-b

Bruksarealet for bygningen er bruttoarealet minus arealet som opptas av yttervegger.



Carpport og/eller garasjeplass i felles garasjeanlegg er ikke måleverdig areal

Internt bruksareal (BRA-i)	Arealet innenfor boenheten(e)
Eksternt bruksareal (BRA-e)	Arealet av alle rom utenfor boenheten(e) og som tilhører denne, slik som for eksempel bod
Innglasset balkong mv (BRA-b)	Arealet av innglasset balkong, veranda eller altan når denne er tilknyttet boenheten(e)
Terrasse- og balkongareal (TBA)	Arealet av terrasser, åpne balkonger og åpen altan tilknyttet boenheten(e)
Gulvareal (GUA)	Er sum av BRA (bruksareal) og ALH (areal med lav takhøyde). Areal med lav takhøyde (ALH) er ikke måleverdig areal, som skyldes skråtak og lav himlingshøyde. GUA kan opplyses i markedsføring der det er aktuelt for den konkrete boligen og kun sammen med BRA-i, for eksempel der gulvflaten har en verdi og har funksjon ved møblering og bruk av rommene. Ikke innredet areal som kaldloft, måles og oppgis normalt ikke.

Arealet kan ikke alltid fastsettes nøyaktig

Areal kan være komplisert eller umulig å måle opp nøyaktig fordi det er vanskelig å fastslå tykkelsen på innervegger, skjevheter i og utforming av bygningskonstruksjoner som karnapp, buer og vinkler som ikke er rette, åpne rom over flere etasjer og så videre.

Eiendommens markedsverdi kan ikke baseres på en matematisk beregning basert på antall kvadratmeter opplyst i rapporten. Opplysninger om areal kan altså ikke alene benyttes for å beregne eiendommens verdi.

Den bygningsakkyndige kan avdekke eventuelle bruksendringer og avvik i branncelleinndeling

Den bygningsakkyndige ser på byggetegninger hvis de er tilgjengelige og dette er en del av oppdraget, og vurderer bruken av boligen opp mot tegningene. Hvis den bygningsakkyndige avdekker at en bolig ikke ser ut til å være delt opp i brannceller etter kravene i byggt teknisk forskrift på befaringstidspunktet, skal det opplyses om dette.

Reglene om bruksendring og brannceller kan være kompliserte. Søk videre faglige råd om rapporten ikke gir deg svar. Den bygningsakkyndige kan ikke vurdere og svare på alle spørsmål, og kan heller ikke vite om kommunen kan gi unntak for kravene som gjelder. [Vil du vite mer?](#)

Om brannceller

En branncelle er hele eller avgrensede deler av en bygning hvor en brann fritt kan utvikle seg uten at den kan spre seg til andre bygninger eller andre deler av bygningen i løpet av en fastsatt tid.

Om bruksendring

Bruksendring er å endre bruken av et rom fra en tillatt bruk til en annen. Dette kan kreve søknad og tillatelse, for eksempel hvis du endrer et rom fra bod til soverom eller arbeidsrom, eller hvis du endrer en bolig til to separate boliger.

Rom for varig opphold har krav til takhøyde, romstørrelse, rømningsvei og lysforhold som må være oppfylt. Du kan søke kommunen om unntak for kravene, men kan ikke regne med å få unntak for krav som går på helse og sikkerhet, for eksempel krav til rømningsvei.

Bruksendring som krever godkjenning, og som ikke er søkt bruksendret, er ulovlig. Kommunen kan etter plan- og bygningsloven kapittel 32 forfølge overtredelser. Kommunen kan pålegge deg å avslutte den ulovlige bruken, eventuelt å rette eller tilbakeføre rommet til godkjent bruk.

Arealer

Andel 3

Etasje	Bruksareal BRA m ²			SUM	Terrasse- og balkongareal (TBA)
	Internt bruksareal (BRA-i)	Eksternt bruksareal (BRA-e)	Innglasset balkong (BRA-b)		
2.Etasje	53			53	4
SUM	53				4
SUM BRA	53				

Romfordeling

Etasje	Internt bruksareal (BRA-i)	Eksternt bruksareal (BRA-e)	Innglasset balkong (BRA-b)
2.Etasje	Stue/kjøkken, soverom 1, bad		

Kommentar

- Åpent areal (TBA):
 2. etasje: Veranda.

Det er ikke fremvist tilhørende bodareal til leiligheten og ikke kjent med om det tilhører et bodareal i bygget.

Lovlighet

Byggetegninger

Det foreligger godkjente og byggemeldte tegninger, som stemmer med dagens bruk

Kommentar: - Det er fremvist byggetegninger datert 15.04.1998 og tegninger for seksjonstegning datert 22.08.2024. Dokumenter er fremvist av selger.

Det er ikke tilsendt opplysninger utover seksjonstegninger slik at eiendommen ikke er kontrollert med tanke på lovlighet utover dette.

Brannceller

Er det påvist synlige tegn på avvik i branncelleinndeling ut ifra dagens byggeteknisk forskrift?

Ja Nei

Nyere håndverkstjenester

Er det ifølge eier utført håndverkstjenester på boligen siste 5 år?

Ja Nei

Kommentar: Selger opplyser om moderniseringer på enkelte overflater/installasjoner.

Krav for rom til varig opphold

Er det påvist avvik i forhold til rømningsvei, dagslysflate eller takhøyde?

Ja Nei

Kommentar: - Det er utover felles oppgang mulighet for rømningsvei for leiligheten via veranda da det er 1 etasjehøyde under til terreng.

Total fordeling mellom P-ROM og S-ROM

Tabellen under viser fordelingen av P-ROM og S-ROM etter veiledningen til NS 3940: 2012. Dette er til informasjon og til sammenligning. Tallene er omtrentlige, kan avvike fra faktiske målinger og er ikke juridisk bindende.

Andel 3	P-ROM(m2)	S-ROM(m2)
	53	0

Kommentar

Andel 3

Kontroll med utgangspunkt fra Takstbransjens retningslinjer for arealmåling.
 P-rom
 2. etasje: Stue/kjøkken, soverom og bad.

Befarings - og eiendomsopplysninger

Befaring

Dato	Til stede	Rolle
08.12.2025	Stein Ove Finstad	Takstingeniør

Matrikkeldata

Kommune	gnr.	bnr.	fnr.	snr.	Areal	Kilde	Eieforhold
5021 OPPDAL	280	236		0	276.5 m ²	BEREGNET AREAL (Ambita)	Ikke relevant

Adresse

Ola Setroms veg 16

Hjemmelshaver

Andelsobjekt

Boligselskap	Org.nr.	Leil. nr.
3/DOVREVEIEN BORETTSLAG	936242219	3

Innskudd, pålydende mm

Andelsnummer

3

Kommentar

Se eget dokument for felleskostnader

Eiendomsopplysninger

Tinglyste/andre forhold

Ikke videre kontrollert og undersøkt.

Kilder og vedlegg

Dokumenter

Beskrivelse	Dato	Kommentar	Status	Sider	Vedlagt
Egenerklæring	28.11.2025	Tilsendt av selger	Gjennomgått	10	Nei
Vedtakter for Dovrevegen Borettslag	15.09.2025	Tilsendt av selger	Gjennomgått	1	Nei
Seksjontegninger	22.08.2024	Tilsendt av selger	Gjennomgått	5	Nei
Felleskostander	25.09.2025	Tilsendt av selger	Gjennomgått	1	Nei
NEK 405-3, elkontroll næring/Termografering, NEK 405-1	02.12.2024	Innhentet av takstingeniør	Gjennomgått	34	Nei
Samsvarserklæring Nyvold Installasjon AS	10.08.2025	Mindre utvidelse	Gjennomgått	2	Nei
Dokumentasjon kontroll brannanlegg	02.12.2022	Det er opplyst av selger om at ny kontroll av anlegget blir utført.	Gjennomgått	8	Nei
Byggetegninger	15.04.1998	Tilsendt av selger	Gjennomgått	5	Nei

Revisjoner

Versjon	Ny versjon	Kommentar
1	19.12.2025	Selger har godkjent rapportutkastet 18.12.2025

For gyldighet på rapporten se forside

Tilstandsrapportens avgrensninger

STRUKTUR•REFERANSENIVÅ•TILSTANDSGRADER

- Rapporten er basert på innholdskrav i Forskrift til avhendingslova (tryggere bolighandel). Formålet er å gi en tilstandsanalyse til bruk for den som bestiller og/eller i et salg til forbruker, og ikke for andre tredjeparter. Rapportens struktur, metode og begrepsbruk følger i hovedsak Norsk Standard NS 3600:2018 (Teknisk tilstandsanalyse ved omsetning av bolig), samt Takstbransjens retningslinjer for arealmåling når det gjelder fordeling mellom P-areal og S-areal.
- Tilbakeholdt eller uriktig informasjon som har betydning for vurderingen, er ikke bygningssakkyndiges ansvar. Rapporten beskriver avvik, altså en tilstand som er dårligere enn referansenivået. Rapporten framhever normalt ikke positive sider ved boligen ut over det som fremgår av tilstandsgradene.
- Tilstanden angis i rapporten og gir uttrykk for en gitt forventet tilstand blant annet vurdert ut fra alder og normal bruk slik:

i) **Tilstandsgrad 0, TG0:** Ingen avvik eller skader. I tillegg må bygningsdelen være tilnærmet ny, mindre enn 5 år, og det foreligger dokumentasjon på faglig god utførelse.

ii) **Tilstandsgrad 1, TG1:** Mindre avvik. Normal slitasje. Strakstiltak ikke nødvendig. TG1 kan gis når bygningsdelen er tilnærmet ny og det ikke foreligger dokumentasjon på faglig god utførelse.

iii) **Tilstandsgrad 2, TG2:** Vesentlige avvik, og mindre avvik som etter NS 3600 gir TG 2, men som ikke nødvendigvis krever umiddelbare tiltak. I denne rapporten kan TG2 i Rapportsammendrag være inndelt i TG2 som krever tiltak og de som ikke krever umiddelbare tiltak. Konstruksjonen har normalt enten feil utførelse, en skade eller symptomer på skade, sterk slitasje eller nedsatt funksjon. Vedlikehold eller tiltak trengs i nær fremtid, det er grunn til å varsle fare for skader på grunn av alder eller overvåke spesielt på grunn av fare for større skade eller følgeskade. For skjulte konstruksjoner vil alder i seg selv være et symptom som kan gi TG2. For synlige konstruksjoner kan alder sammen med andre symptomer og momenter gi TG2. Avvik under TG2 kan gis sjablongmessig anslag.

iv) **Tilstandsgrad 3, TG3:** Store eller alvorlige avvik. Kraftige symptomer på forhold som man må regne med trenger utbedring straks eller innen kort tid. Påvist funksjonssvikt eller sammenbrudd. Avvik under TG3 skal gis sjablongmessig anslag.

v) **Tilstandsgrad TGiu:** Ikke undersøkt/ikke tilgjengelig for undersøkelse.

- Ved TG0 og TG1 gis normalt ingen begrunnelse, da dette kun viser normal slitasje eller mindre avvik slik som feil eller skader. Ved TG2 og TG3 må bruker av rapporten vurdere om tiltak er nødvendige og lønnsomme. Utbedringskostnadene i rapporten er sjablongmessige anslag basert på observerte forhold, som feil, skader eller uregelmessigheter, og foreslåtte tiltak. Anslagene angis i intervaller, er veiledende og basert på generelle erfaringstall, og må ikke forveksles med pristilbud fra håndverkere eller entreprenører. Faktiske kostnader kan variere betydelig avhengig av valg av utførelse, materialpriser og markedsforhold. For nøyaktig vurdering anbefales ytterligere undersøkelser og flere pristilbud fra kvalifiserte fagfolk. Anslagene gir kun et overordnet bilde og er ikke bindende. Skjulte feil eller avvik, eller forhold som ikke er avdekket, kan medføre ekstra kostnader. Verken bygningssakkyndig eller rapportens utsteder kan holdes ansvarlig for forskjeller mellom anslag og faktiske kostnader.

PRESISERINGER

- Avvik vurderes ut fra tekniske forskrifter på søknadstidspunktet for bygget. Noen bygningsdeler vurderes etter gjeldende teknisk forskrift på befaringstidspunktet. Dette gjelder blant annet:

i) sluk, tettesjikt og fall på bad og vaskerom (våtrom)

ii) Forhold rundt brann, rømming, sikkerhet, for eksempel rekkverkshøyder/åpninger, ulovlige bruksendringer, brannceller mv.

- For skjulte konstruksjoner slik som vann og avløp uten dokumentasjon, er kvalitet og alder vurdert.

- Fastmonterte installasjoner, for eksempel innfelt belysning (downlights), demonteres ikke for å sjekke dampspærren bak. Dette av hensyn til bygningssakkyndiges kompetanse og risikoen for skade.

- Kontroll av fukt i konstruksjonen ved hulltaking i bad og vaskerom (våtrom), rom under terreng (kjelleretasje, underetasje og sokkeletasje) eller andre bygningsdeler skjer etter eiers aksept. Hulltaking av våtrom og rom under terreng kan unntaksvis unnlates, se Forskrift til Avhendingsloven.

- Kontroll av romfunksjoner for P-ROM utføres kun når det ikke foreligger godkjente og byggemeldte tegninger, eller når tegninger ikke stemmer med dagens bruk.

- Bygningssakkyndig gir en forenklet vurdering av branntekniske forhold og elektriske installasjoner i boligen dersom det er mer enn fem år siden sist boligen hadde el-tilsyn. Bygningssakkyndig kan anbefale å konsultere offentlige myndigheter eller kvalifisert elektro-faglig fagperson ved behov for grundigere undersøkelser.

TILLEGGSUUNDERSØKELSER

Etter avtale kan tilstandsanalysen utvides til også å omfatte tilleggsundersøkelser utover minimumskravet i forskriften.

BEFARINGEN

Rapporten gir en vurdering av byggverk og bygningsdeler som bygningssakkyndig har observert, og som fremkommer av Forskrift til avhendingsloven. Rapporten er likevel ingen garanti for at det ikke kan finnes skjulte feil, skader og mangler. NS 3600:2018 (Teknisk tilstandsanalyse ved omsetning av bolig) har undersøkelsesnivå fra 1 til 3, der undersøkelsesnivå 1 er det laveste og baseres på visuell observasjon. Rapporten baseres på undersøkelsesnivå 1 med få unntak (våtrom og rom under terreng). I praksis betyr dette at gjennomføringen av befaringen begrenses som følger:

- Det utføres kun visuelle observasjoner på tilgjengelige flater uten fysiske inngrep (f.eks. riving).
- Flater som er skjult av snø eller på annen måte ikke er tilgjengelig eller skjult, blir ikke kontrollert. Det foretas ikke funksjonsprøving av bygningsdeler, som isolasjon, piper, ventilasjon, el. anlegg, osv.
- Det gis ingen vurdering av boligens tilbehør, hvite- og brunevarer og annet inventar. Dette gjelder også integrert tilbehør.
- Inspisering av yttertak er basert på det som er synlig, normalt på innsiden fra loftet og utvendig fra stige/bakkenivå. Befaring av tak må være sikkerhetsmessig forsvarlig for å kunne gjennomføres.
- Stikkprøvetakninger er utvalgt tilfeldig og kan innebære kontroll under overflaten med spiss redskap eller lignende.

Tilstandsrapportens avgrensninger

UTTRYKK OG DEFINISJONER

- **Tilstand:** Byggverkets eller bygningsdelens tekniske, funksjonelle eller estetiske status på et gitt tidspunkt.
- **Symptom:** Observerbart forhold som gir indikasjon på hvilken tilstand et byggverk eller en bygningsdel befinner seg i. Benyttes ved beskrivelse av avvik.
- **Skadegjørere:** Zoologiske eller biologiske skadegjørere, i hovedsak råte, sopp og skadedyr.
- **Fuktsøk:** Overflatesøk med egnet søkeutstyr (fuktindikator) eller visuelle observasjoner.
- **Fuktmåling:** Måling av fuktinnhold i materiale eller i bakenforliggende konstruksjon ved bruk av egnet måleutstyr (blant annet hammerelektrode og pigger).
- **Utvidet fuktsøk (hulltaking):** Boring av hull for inspeksjon og fuktmåling i risikoutsatte konstruksjoner, primært i tilstøtende vegger til bad, utforede kjellervegger og eventuelt i oppforede kjellergulv.
- **Normal slitasjegrad:** Forventet nedsliting av materiale i overflaten som er basert på enkle visuelle observasjoner. Kan vurderes sammen med bygningsdelens alder.
- **Forventet gjenværende brukstid:** Anslått tid et byggverk eller en del av et byggverk fortsatt vil være tjenlig for sitt formål (NS3600, Termer og definisjoner punkt 3.9)

AREALBEREGNING FOR BOENHETER

- Areal fastsettes etter Forskrift til avhendingsloven og Norsk Standard 3940 Areal- og volum-beregninger av bygninger fra 2023.
- Areal oppgis i hele kvadratmeter i rapporten, og gjelder for det tidspunkt oppmålingen fant sted.
- **Bruksareal (BRA)** er det måleverdige arealet som er innenfor omsluttete vegger målt i gulvhøyde (bruttoareal minus arealet som opptas av yttervegger). I tillegg til gulvhøyde gjelder regler om fri bredde for at arealet skal være måleverdig, med betydning for BRA av for eksempel loft med skråtak. BRA består av internt bruksareal (BRA-i), eksternt bruksareal (BRA-e) og innglasset balkong mv (BRA-b). Terrasse- og balkongareal (TBA) opplyses der tilstandsrapporten skal benyttes i boligomsetningen og der det er aktuelt. I tillegg kan gulvareal (GUA) og areal med lav takhøyde (ALH) opplyses sammen med BRA der det er aktuelt og en del av oppdraget. Rom skal ha atkomst og gangbart gulv for å kunne regnes som BRA/måleverdig areal.
- Arealet måles og oppgis dersom arealet oppfyller krav til måleverdighet, slik som at arealet må ha minst en bredde på 0,6m og minst en høyde på 1,9 m osv. Et rom kan være i strid med teknisk forskrift og mangle godkjenning hos kommunen for den aktuelle bruken, uten at dette får betydning for om arealet måles og oppgis i tilstandsrapporten. Når arealet måles tas det ikke hensyn til om arealet er lovlig oppført eller om bruken er lovlig, bruksendringer, lysforhold eller andre sikkerhetsmangler.

- Eiendommens markedsverdi kan ikke baseres på en rent matematisk beregning i forhold til antall kvadratmeter opplyst i rapporten. Opplysninger om areal kan altså ikke alene benyttes for beregning av eiendommens verdi.
- Rom som ligger utenfor boenheten, men som eier har påvist og/eller opplyst at tilhører boenheten, er oppmålt og inkludert i BRA-e. Det er ikke fremvist dokumentasjon på at rommet tilhører boenheten, med mindre dette er angitt særskilt. Rom utenfor boenheten kan omdisponeres av borettslaget/sameiet og dette kan påvirke boligens BRA. Vær oppmerksom på at NS 3940:2023 og eierseksjonsloven har ulik definisjon av fellesareal. Ved arealmåling gjelder NS 3940:2023 som definerer fellesareal slik: "Delen av bygning som brukes av to eller flere bruksenheter eller til bygningens forvaltning, drift eller vedlikehold.
- I en overgangperiode skal rapporter som benyttes i boligomsetningen eller dersom det er en del av oppdraget også opplyse om fordelingen mellom P-ROM og S-ROM med utgangspunkt i definisjonene som fremkommer av veiledningen til Norsk Standard 3940 Areal- og volum-beregninger av bygninger fra 2012. Fordelingen mellom P-ROM og S-ROM er basert på veiledningen og bygningssakkyndiges eget skjønn. P-ROM er måleverdige rom som benyttes til kort eller langt opphold. S-ROM er måleverdige rom som benyttes til lagring, og tekniske rom. Bruken av et rom på befaringstidspunktet har betydning for om rommet defineres som P-ROM eller S-ROM. Dette betyr at rommet både kan være i strid med teknisk forskrift og mangle godkjenning i kommunen for den aktuelle bruken, uten at dette vil få betydning for valg av arealkategori.
- Se øvrig informasjon om areal i rapporten, Norsk Standard 3940 (2012 og 2023) og veiledningen til disse.

PERSONVERN

iVerdi AS, bygningssakkyndig og takstforetaket behandler personopplysninger som bygningssakkyndig trenger for å kunne utarbeide rapporten. Personvernerklæring med informasjon om bruk av personopplysninger og dine rettigheter finner du her [Personvernerklæring - iVerdi](#)

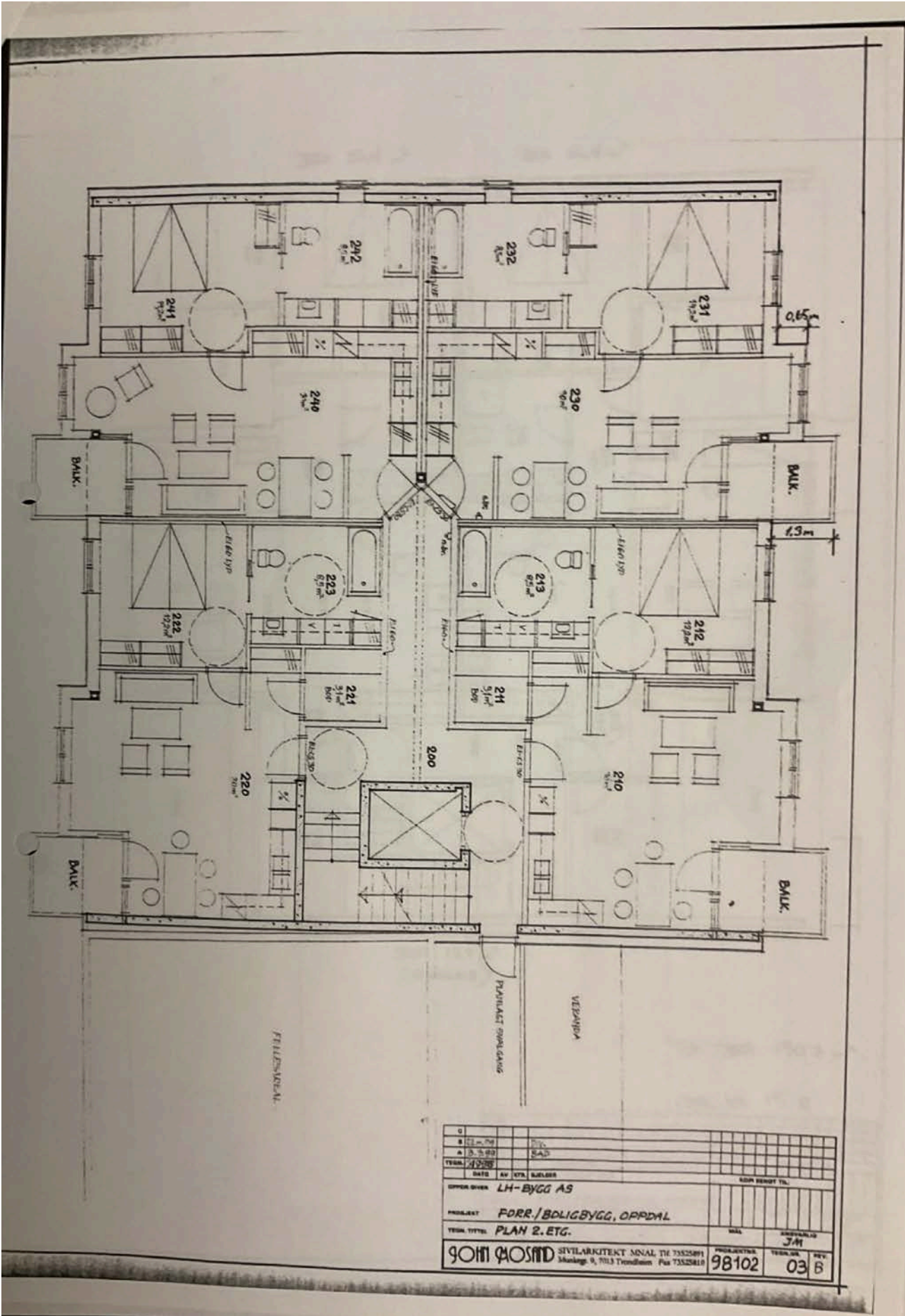
DELING AV PERSONOPPLYSNINGER FOR TRYGGERE BOLIGHANDEL OG MULIG RESERVASJON

Norsk takst og deres samarbeidspartnere benytter personopplysninger fra rapporten for analyse- og statistikkformål, samt utvikling og drift av produkter og tjenester for takstbransjen og andre aktører i boligomsetningen. Les mer om dette og hvordan du kan reservere deg på <https://www.norsktakst.no/norsk/om-norsk-takst/personvernerklæring/reservasjon/>

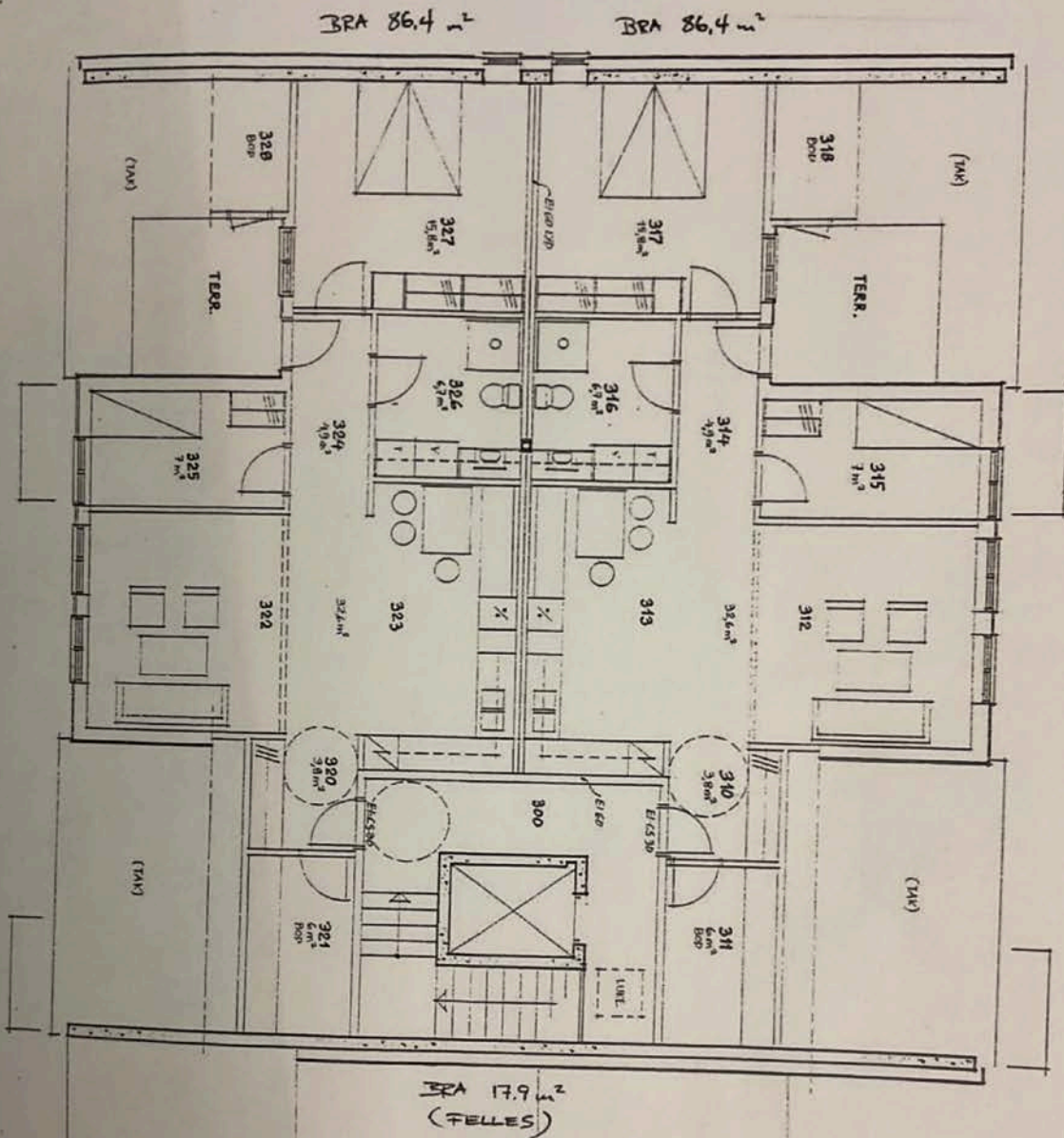
Vendu lager en boliganalyse basert på opplysninger fra rapporten. Les mer om dette og hvordan du kan reservere deg her: <https://samtykke.vendu.no/AP8069>

KLAGEORDNING FOR FORBRUKERE

Er du som forbruker misfornøyd med bygningssakkyndiges arbeid eller opptreden ved taksering av bolig eller fritidshus, se www.takstklagenemd.no for mer informasjon

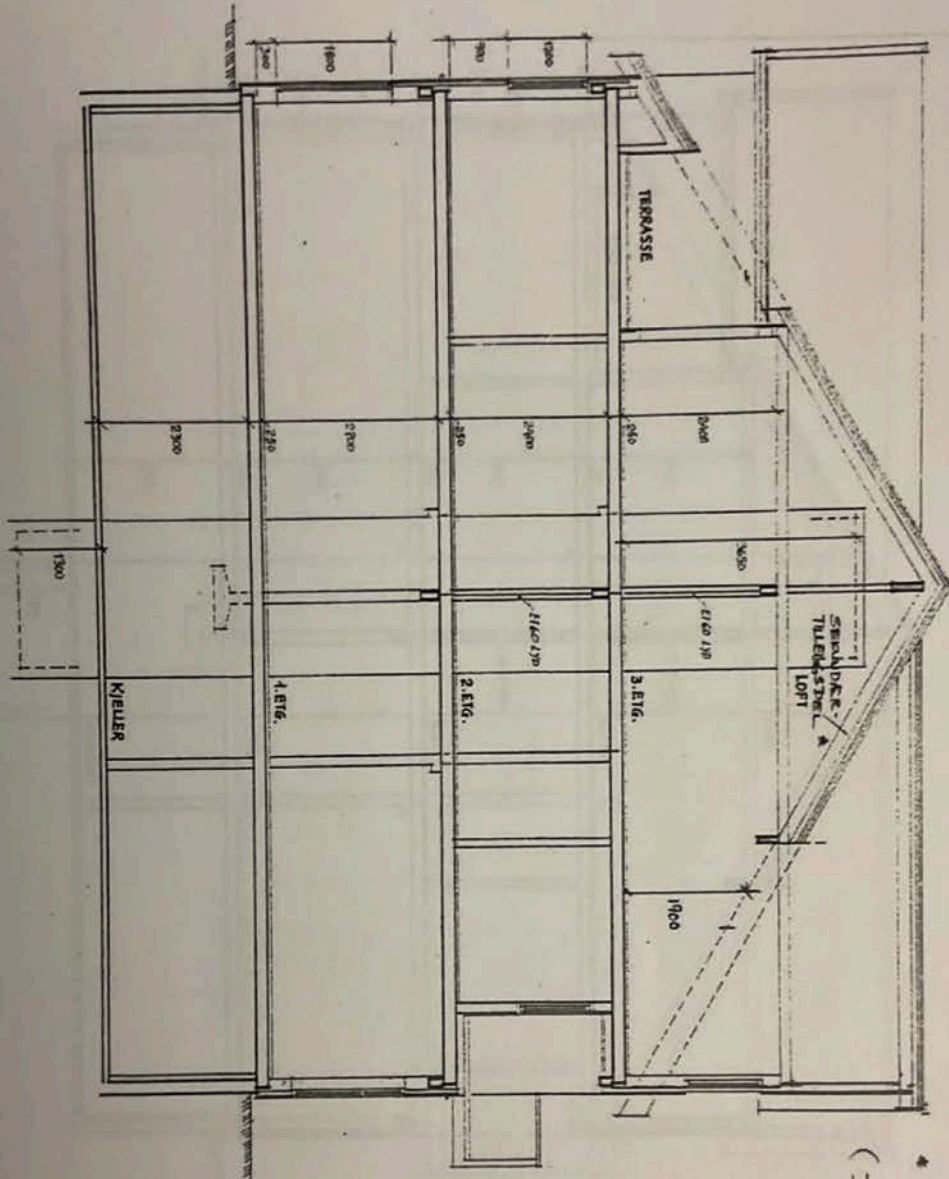


0					
B	12.10.78				
A	12.10.78	SAD			
TEMA	12.10.78				
DATE	AV	BYGGER			
OPPER ØVER	LH-BYGG AS				
PROSJEKT	FORR./BOLIGBYGG, OPPDAL				
TEMA TITTEL	PLAN 2. ETG.				
PROSJEKTOR	98102	ANSVARELSE	JM		
TEMA		TEMA	03		
REV		REV	B		



Tot. BRA 190,7 m²
VEDL. NR 15 E

0							
1							
2							
3							
4							
5							
6							
7							
8							
9							
10							
11							
12							
13							
14							
15							
16							
17							
18							
19							
20							
21							
22							
23							
24							
25							
26							
27							
28							
29							
30							
31							
32							
33							
34							
35							
36							
37							
38							
39							
40							
41							
42							
43							
44							
45							
46							
47							
48							
49							
50							
51							
52							
53							
54							
55							
56							
57							
58							
59							
60							
61							
62							
63							
64							
65							
66							
67							
68							
69							
70							
71							
72							
73							
74							
75							
76							
77							
78							
79							
80							
81							
82							
83							
84							
85							
86							
87							
88							
89							
90							
91							
92							
93							
94							
95							
96							
97							
98							
99							
100							
101							
102							
103							
104							
105							
106							
107							
108							
109							
110							
111							
112							
113							
114							
115							
116							
117							
118							
119							
120							
121							
122							
123							
124							
125							
126							
127							
128							
129							
130							
131							
132							
133							
134							
135							
136							
137							
138							
139							
140							
141							
142							
143							
144							
145							
146							
147							
148							
149							
150							
151							
152							
153							
154							
155							
156							
157							
158							
159							
160							
161							
162							
163							
164							
165							
166							
167							
168							
169							
170							
171							
172							
173							
174							
175							
176							
177							
178							
179							
180							
181							
182							
183							
184							
185							
186							
187							
188							
189							
190							
191							
192							
193							
194							
195							
196							
197							
198							
199							
200							



10800
 9600
 H 2 1900
 1000
 1000
 (KUN MÅLT TIL TEKNISKE)

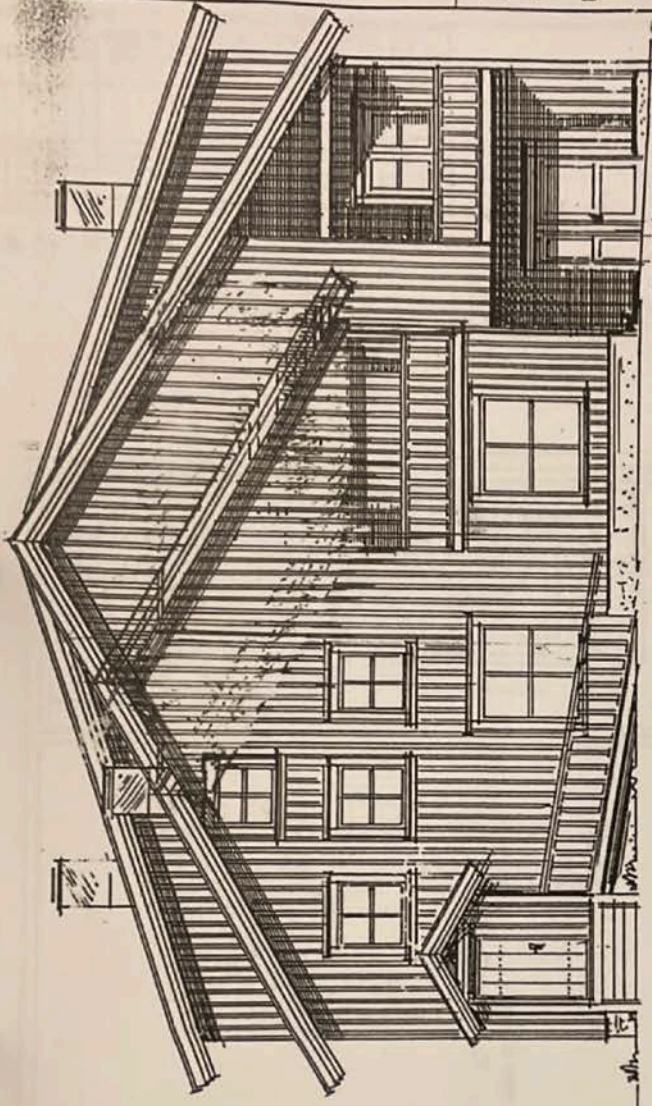
* AREAL FOR TILBETEN AREAL
 IKKE MEDREGNET
 (BRU < 1/3 AV UNDERL. ETC.)

VEDL. NR 15 I

C									
B									
A									
TEGN.									
OPPLØSNER	AV	ETBL.	EGENH.						
OPPLØSNER	LH-BYGG AS								
PROSJEKT	FORR./BOLIGBYGG, OPPDAL								
TEGN. TITTEL	HOVEDSHITT								
90111 MOSAND	SIIVIL-ARHITEKT	NOVAL	TE 73525891						
	Munksg. 9, 7013 Trondheim		Fax 73525810						
				PROSJEKTNR.	98102				
				TEGN. NR.	05				

F E D C

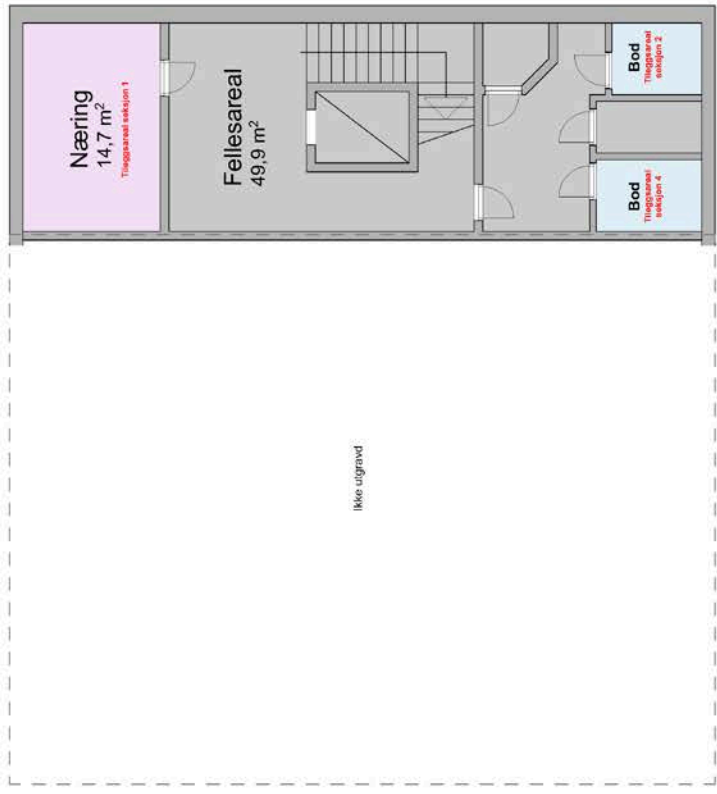
2 3 4 5 6



FASADE MOT NORD

Teknisk avd. 15.04.98 EB





- Bolig
- Næring
- Fellesareal

Troll

Entusiast Bæres
arkitekt
4513340
entusiast@trollark.no
ARKISOLU AS (PÅL)
www.trollark.no

Traktskive:
Bjorn Ole Astraa

Prosjekt:
Ola Strøms veg 16

Fråse:
Byggingen, seksjonering

Adresse, seksjonering:
Ola Strøms veg 16 Oppdr. 7340
Mjølstu

Plan:
Byggingen, Ola Strøms
veg 16, jk.

Prosjekt nr.:
A20-07

Tyngningslag:
Plan U, Kjeller

Dato:
07.06.2025

28/2026

Målestokk: 1:100

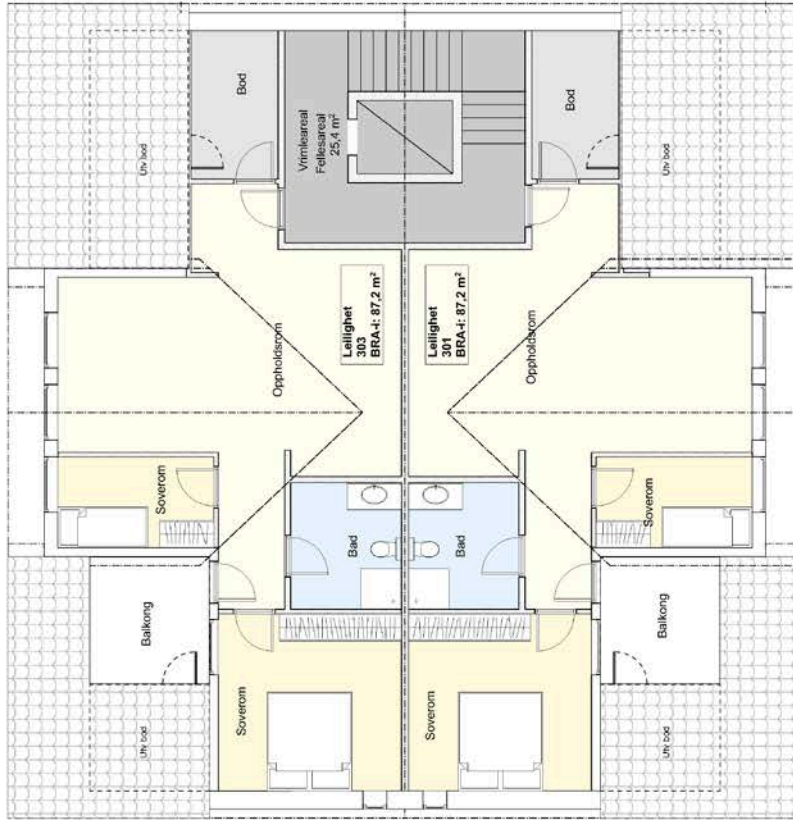
Ark: AJ

Kontroll prosjekt
for:

Plan U - Kjeller



Inf: ArcinCAD 16 NDR - Filebaseing - Volanser/Fraus/Tro/Arkitekt1 - Prosjekt/Direktøren AS - Seksjonering_gjtor/28/226 - Ola Strøms veg 16/ Arkisolu2 - Tringnyg/7 - Seksjonering1 - Tringnyg/7 - Seksjonering - Ola Strøms veg 16.jk.



Erkjent håndtegningsfirma

Troll


4815440
emne@trollarkitektur.no
www.trollarkitektur.no

Tekstbilde: Barn Over Armer	Fase: Søknadsfase	Dato: 28.04.2025	
Prosjekt: Ola Seitrons veg 16	Adresse, beliggenhet: Ola Seitrons veg 16 Oppdal 7340 Midge	Zonering: 26C206	Målestokk: 1:100
Prosjektleder: 20041	Prosjektansvarlig: 20041	Tegner: AT1-104	Kontroll prosjekt: 20041
Type tegning: Plan 3, utfyll			


Plan 03


Kontrollmåling ikke utført, små avvik kan forekomme.
Anslåttaregning ltht: NS3940: 2023

BIM model: ArchCAD 15_MOR_Filbasertegning_VolumetFase2TrollArkitektur1_ProjektbildeDokumentAS - Saksbehandling_grunn: 202228_Ola Seitrons veg 16, Arkitektur_Tegning2_Siviseitegning1_Tegningark_Saksbehandling_Ola Seitrons veg 16.ppt




Adresse Ola Setroms veg 16, 7340 OPPDAL	
Dato for energimerking 23.01.2026	Merkenummer Energiattest-2026-249572
Bygningskategori Boligblokker	Bygningsnummer 18652544
Gårdsnummer 280	Bruksnummer 236
Seksjonsnummer 2	Bruksenhetsnummer H0203






Energikarakteren

Energikarakteren angir hvor energieffektiv boligen er, inkludert oppvarmingsanlegget. Energikarakteren er beregnet ut fra den typiske energibruken for boligtypen. Beregningene er gjort ut fra normal bruk ved et gjennomsnittlig klima. Det er boligens energimessige standard og ikke bruken som bestemmer energikarakteren. Boligdata i denne attesten er beregnet ut fra opplysninger som er gitt av boligeier. Der opplysninger ikke er oppgitt, brukes typiske standardverdier for den aktuelle bygningstypen.



Boliginformasjon

Byggeår 2000	Bygningstype Leilighet
Bruksareal 53,0 m²	Oppvarmet bruksareal 53,0 m²
Oppvarmet etasje 1	Bygningsmateriale Tre
Oppvarming Elektrisitet	
Ventilasjon Periodisk avtrekk	



Energi

Beregnet vektet levert energi i normert klima er et nøkkeltall for å vurdere en bygningseffektivitet, der ulike energibærere (strøm, fjernvarme, varmepumpe) vektet ulikt.

Beregnet vektet levert energi i normert klima

Pr. KVM pr. år
162,40 kWh/m²

Beregnet levert energi i lokalt klima

Pr. KVM pr. år 199,80 kWh/m²	Totalt levert pr. år 10 589 kWh
---	---



Ola Setroms veg 16, 7340 OPPDAL



Tiltak

Tiltak på luftbehandlingsanlegg

Tiltak 1: Skifte avtrekksvifte på bad til ny med fuktstyring

Dersom avtrekksvifte på bad kun har manuell styring av/på kan det vurderes å montere ny avtrekksvifte med fuktstyring, dvs. at den starter/stopper automatisk ved behov avh. av luftens relative fuktighet og reduserer den totale luftutskiftningen og dermed varmetapet.

Tiltak 2: Montere blafrespjeld på kjøkkenventilator

Dersom kjøkkenventilator ikke har blafrespjeld, bør dette monteres for å redusere luftutskiftningen og dermed varmetapet.

Brukertiltak

Tiltak 3: Vask med fulle maskiner

Fyll opp vaske- og oppvaskmaskinen før bruk. De fleste maskiner bruker like mye energi enten de er fulle eller ikke.

Tiltak 4: Bruk varmtvann fornuftig

Bytt til sparedusj hvis du ikke har. For å finne ut om du bør bytte til sparedusj eller allerede har sparedusj kan du ta tiden på fylling av ei vaskebøtte; nye sparedusjer har et forbruk på kun 9 liter per minutt. Ta dusj i stedet for karbad. Skift pakning på dryppende kraner. Dersom varmtvannsberederen har nok kapasitet kan temperaturen i berederen reduseres til 70gr.

Tiltak 5: Velg hvitevarer med lavt forbruk

Når du skal kjøpe nye hvitevarer så velg et produkt med lavt strømforbruk. Produktene deles inn i energiklasser fra A til G, hvor A er det minst energikrevende. Mange produsenter tilbyr nå varer som går ekstra langt i å være energieffektive. A+ og det enda bedre A++ er merkinger som har kommet for å skille de gode fra de ekstra gode produktene.

Tiltak 6: Redusér innetemperaturen

Ha en moderat innetemperatur, for hver grad temperatursenkning reduseres oppvarmingsbehovet med 5 %. Mennesker er også varmekilder; jo flere gjester – desto større grunn til å dempe varmen. Ha lavere temperatur i rom som brukes sjelden eller bare deler av døgnet. Monter tetningslister rundt trekkfulle vinduer og dører (kan sjekkes ved bruk av myggspiral/røyk eller stearinlys). Sett ikke møbler foran varmeovner, det hindrer varmen i å sirkulere. Trekk for gardiner og persienner om kvelden, det reduserer varmetap gjennom vinduene.

Tiltak 7: Slå el.apparater helt av

Elektriske apparater som har stand-by modus trekker strøm selv når de ikke er i bruk, og må derfor slås helt av.

Tiltak 8: Tiltak utendørs

Monter urbryter (koblingsur) på motorvarmeren slik at den ikke står på mer enn nødvendig. Skift til sparepærer. Sparepærer på 5, 7, 11, 15, og 20 W tilsvarer glødelamper på henholdsvis 25, 40, 60, 75 og 100 W, og de varer dessuten lenger, 8.000-15.000 timer mot 1.000-2.500 timer for glødelamper. Det kan monteres fotocelle på utebelysningen slik at det automatisk går av/på etter dagslyset/mørket. Eller det kan monteres bevegelsessensor slik at lyset kun går på ved bevegelse og slås av automatisk etter forhåndsinnstilt tid. For snøsmelteanlegg som kun er manuelt styrt av/på eller ift. lufttemperatur kan det installeres automatikk slik at snøsmelteanlegget både er temperatur- og nedbørsstyrt dvs. når det registreres nedbør og kulde samtidig.

Tiltak 9: Spar strøm på kjøkkenet

Ikke la vannet renne når du vasker opp eller skyller. Bruk kjeler med plan bunn som passer til platen, bruk lokk, kok ikke opp mer vann enn nødvendig og slå ned varmen når det har begynt å koke. Slå av kjøkkenventilatoren når det ikke lenger er behov. Bruk av microbølgeovn til mindre mengder mat er langt mer energisparende enn komfyren. Tin frossenmat i kjøleskapet. Kjøøl - og frys skal avrimes ved behov for å hindre unødvendig energibruk og for høy temperatur inne i skapet / boksen (nye kjølekap har ofte automatisk avriming). Fjern støv på kjøleribber og kompressor på baksiden. Slå av kaffetraker når kaffen er ferdig traktet og bruk termos. Oppvaskmaskinen har innebygde varmelementer for oppvarming av vann og skal kobles til kaldvannet, kobles den til varmtvannet øker energibruken med 20 - 40 % samtidig som enkelte vaske - og skylleprosesser foregår i feil temperatur.

Tiltak 10: Luft kort og effektivt

Ikke la vinduer stå på gløtt over lengre tid. Luft heller kort og effektivt, da får du raskt skifta lufta i rommet og du unngår nedkjøling av gulv, tak og vegger.

Tiltak 11: Følg med på energibruken i boligen

Gjør det til en vane å følge med energiforbruket. Les av måleren månedlig eller oftere for å være bevisst energibruken. Ca halvparten av boligens energibruk går til oppvarming.

Tiltak 12: Slå av lyset og bruk sparepærer

Slå av lys i rom som ikke er i bruk. Utnytt dagslyset. Bruk sparepærer, spesielt til utelys og rom som er kalde eller bare delvis oppvarmet.

Tiltak utendørs

Tiltak 13: Montere urbryter på motorvarmer

Det monteres urbryter (koblingsur) på motorvarmeren slik at den ikke står på mer enn nødvendig.

Tiltak 14: Termostat- og nedbørsstyring av snøsmelteanlegg

Snøsmelteanlegget er kun manuelt styrt, eller styres kun etter lufttemperatur. Det installeres automatikk slik at snøsmelteanlegget både er temperatur- og nedbørsstyrt. Det kan være i form av en temperatur- og snøføler i bakken, med temperatur - og fuktføler i luften. Snøsmelteanlegget aktiveres kun ved behov dvs. når det registreres nedbør og kulde samtidig.

Tiltak 15: Montere automatikk på utebelysning

Det kan monteres fotocelle på utebelysningen slik at det automatisk går av/på etter dagslyset/mørket. Eller det kan monteres bevegelsessensor slik at lyset kun går på ved bevegelse og slås av automatisk etter forhåndsinnstilt tid.

Tiltak 16: Skifte til sparepærer på utebelysning

Sparepærer på 5, 7, 11, 15, og 20 W tilsvarer glødelamper på henholdsvis 25, 40, 60, 75 og 100 W. Sparepærer gir like mye lys som vanlige glødelamper, men bruker bare rundt 20% av energien. De varer dessuten lenger, 8.000-15.000 timer mot 1.000 - 2.500 timer for glødelamper.

Tiltak på elektriske anlegg

Tiltak 17: Temperatur- og tidsstyring av panelovner

Evt. eldre elektriske varmeovner uten termostat skiftes ut med nye termostatregulerte ovner med tidsstyring, eller det ettermonteres termostat / spareplugg på eksisterende ovn. Dersom mange ovner skiftes ut bør det vurderes et system hvor temperatur og tidsinnstillinger i ulike rom i boligen styres fra en sentral enhet.

Tiltak 18: Temperatur- og tidsstyring av elektrisk gulvvarme / takvarme

For evt. eldre gulvvarme/takvarme uten termostat monteres ny styringsenhet med kombinert termostat og tidsstyring. Dersom mange slike styringsenheter og/eller panelovner skiftes ut bør det vurderes et system hvor temperatur og tidsinnstillinger i ulike rom i boligen styres fra en sentral enhet.

Matrikkelkart og -rapport (tilsvarende målebrev)

Matrikkelenhetens registerbetegnelse og adresse

Matrikkelenhet:	Gårdsnr 280, Bruksnr 236	Kommune:	5021 Oppdal
Adresse:		Grunnkrets:	202 Auneveien vest
Veiadresse:	Ola Setroms veg 14, gatenr 3670	Valgkrets:	1 Sentrum, Fagerhaug og Vollan
	7340 Oppdal	Kirkesogn:	9070501 Oppdal
Oppdatert:	29.12.2017	Tettsted:	6591 Oppdal
Adresse:			
Veiadresse:	Ola Setroms veg 16, gatenr 3670		
	7340 Oppdal		
Oppdatert:	29.12.2017		
Adresse:			
Veiadresse:	Ola Setroms veg 22, gatenr 3670		
	7340 Oppdal		
Oppdatert:	29.12.2017		

Eiendomsopplysninger

Matrikkel:

Type:	Best. grunneiendom	Tinglyst:	Ja	Reg.landbruksreg.:	Nei
Bruksnavn:	Dovrevegen AS	Matrikkelført:	Ja	Antall teiger:	1
Etableringsdato:	02.07.1998	Har festegrunn:	Nei	Seksjonert:	Ja
Areal:	276,5 kvm	Skyld:			
Arealkilde:	Beregnet Areal				
Arealmerknad:					

Om fullstendighet og nøyaktighet i matrikkelutskriften:

Ambita tar forbehold om at informasjon som hentes fra Matrikkelen kan avvike fra de faktiske forhold, og at grensepunkter mv. kan mangle helt eller delvis eller være feil registrert i Matrikkelen. Ambitas eiendomsutskrift viser arealet som er en geometrisk beregning basert på eiendommens grenselinjer. I de tilfeller grensene er markert som fiktive brukes i stedet oppgitt areal hvis dette finnes i Matrikkelen. Ambita er ikke ansvarlig for tap som oppstår som følge av feil i Eiendomsutskriften.

Ikke tinglyst eierforhold:

Ingen ikke tinglyste eierforhold registrert på matrikkelenheten.

Kulturminner:

Ingen kulturminner registrert på matrikkelenheten.

I Matrikkelen fremgår kun informasjon om fredet kulturminne der det er registrert i Riksantikvarens arkiv på eiendom og bygning. Kulturminner som ikke er registrert i Matrikkelen kan dermed allikevel forekomme på eiendommen. Merk at disse opplysningene ikke omfatter informasjon om eventuell verning / verneklasse for eiendom eller bygningsmasse.

Grunnforurensning:

Ingen grunnforurensning registrert på matrikkelenheten.

I Matrikkelen fremgår kun informasjon om grunnforurensning som eventuelt er registrert på eiendommen i forurensningsmyndighetenes arkiver. Grunnforurensning som ikke er registrert kan dermed allikevel forekomme på eiendommen.

Klage på vedtak i Matrikkelen:

Ingen klage registrert på matrikkelenheten.

Forretninger:

Type	Dato	Rolle	Matrikkel	Arealendring
Feilretting	Forretning: 17.09.2025	Etablert/Endret	5021/280/236	0,0
	Matrikkelført: 18.09.2025	Etablert/Endret	5021/280/236/0/1	0,0
		Etablert/Endret	5021/280/236/0/2	0,0
		Etablert/Endret	5021/280/236/0/3	0,0
		Etablert/Endret	5021/280/236/0/4	0,0
		Etablert/Endret	5021/280/236/0/5	0,0
		Etablert/Endret	5021/280/236/0/6	0,0
Feilretting	Forretning: 15.05.2025	Etablert/Endret	5021/280/236	0,0
	Matrikkelført: 15.05.2025	Etablert/Endret	5021/280/236/0/1	0,0
		Etablert/Endret	5021/280/236/0/2	0,0
		Etablert/Endret	5021/280/236/0/4	0,0
Feilretting	Forretning: 15.05.2025	Berørt	5021/280/236	0,0
	Matrikkelført: 15.05.2025	Berørt	5021/280/236/0/1	0,0
		Berørt	5021/280/236/0/2	0,0
		Berørt	5021/280/236/0/3	0,0
		Berørt	5021/280/236/0/4	0,0
		Berørt	5021/280/236/0/5	0,0
		Berørt	5021/280/236/0/6	0,0
Berørt	5021/280/236/0/7	0,0		
Reseksjonering	Forretning: 11.04.2025	Etablert/Endret	5021/280/236	0,0
	Matrikkelført: 11.04.2025	Etablert/Endret	5021/280/236/0/1	0,0
		Etablert/Endret	5021/280/236/0/2	0,0
		Etablert/Endret	5021/280/236/0/3	0,0
		Etablert/Endret	5021/280/236/0/4	0,0
		Etablert/Endret	5021/280/236/0/5	0,0
		Etablert/Endret	5021/280/236/0/6	0,0
Etablert/Endret	5021/280/236/0/7	0,0		
Oppmålingsforretning	Forretning: 12.11.2018	Avgiver	5021/280/7	-117,4
	Matrikkelført: 12.11.2018	Berørt	5021/280/28	0,0
		Berørt	5021/280/228	0,0
		Berørt	5021/280/236	0,0
		Mottaker	5021/280/277	117,4
Annen forretningstype	Forretning: 12.11.2018	Berørt	5021/280/7	0,0
	Matrikkelført: 12.11.2018	Berørt	5021/280/28	0,0
		Berørt	5021/280/228	0,0
		Berørt	5021/280/236	0,0
Omnummerering	Forretning: 01.01.2018	Mottaker	5021/280/236	0,0
	Matrikkelført: 01.01.2018	Mottaker	5021/280/236/0/1	0,0
		Mottaker	5021/280/236/0/2	0,0
Seksjonering	Forretning: 02.11.1999	Avgiver	5021/280/236	-382,0
	Matrikkelført:	Mottaker	5021/280/236/0/2	382,0
Seksjonering	Forretning: 02.11.1999	Avgiver	5021/280/236	-222,0
	Matrikkelført:	Mottaker	5021/280/236/0/1	222,0
Kart- og delingsforretning	Forretning: 02.07.1998	Avgiver	5021/280/28	-277,0
	Matrikkelført:	Mottaker	5021/280/236	277,0

Bebyggelsens arealer mv., antall boenheter**Bankbygning posthus****Opplysninger om boliger/bruksenheter:**

Adresse	Type	BRA	Kjøkkenkode	Antall rom	Bad	WC
Ola Setroms veg 22	Annet enn bolig					

Bygningsopplysninger:

Næringsgruppe:	EFinansierings- og forsikringsvirksomhet	Bebygd areal:		Rammetillatelse:	01.01.2001
Bygningsstatus:	Tatt i bruk	BRA bolig:	485,0	Igangset.till.:	01.01.2001
Energikilde:		BRA annet:	285,0	Ferdigattest:	
Oppvarming:		BRA totalt:	770,0	Midl. brukstil.:	
Avløp:		Har heis:	Nei	Tatt i bruk (GAB):	01.01.2001
Vannforsyning:				Antall boliger:	6
Bygningsnr:	18652544			Antall etasjer:	3

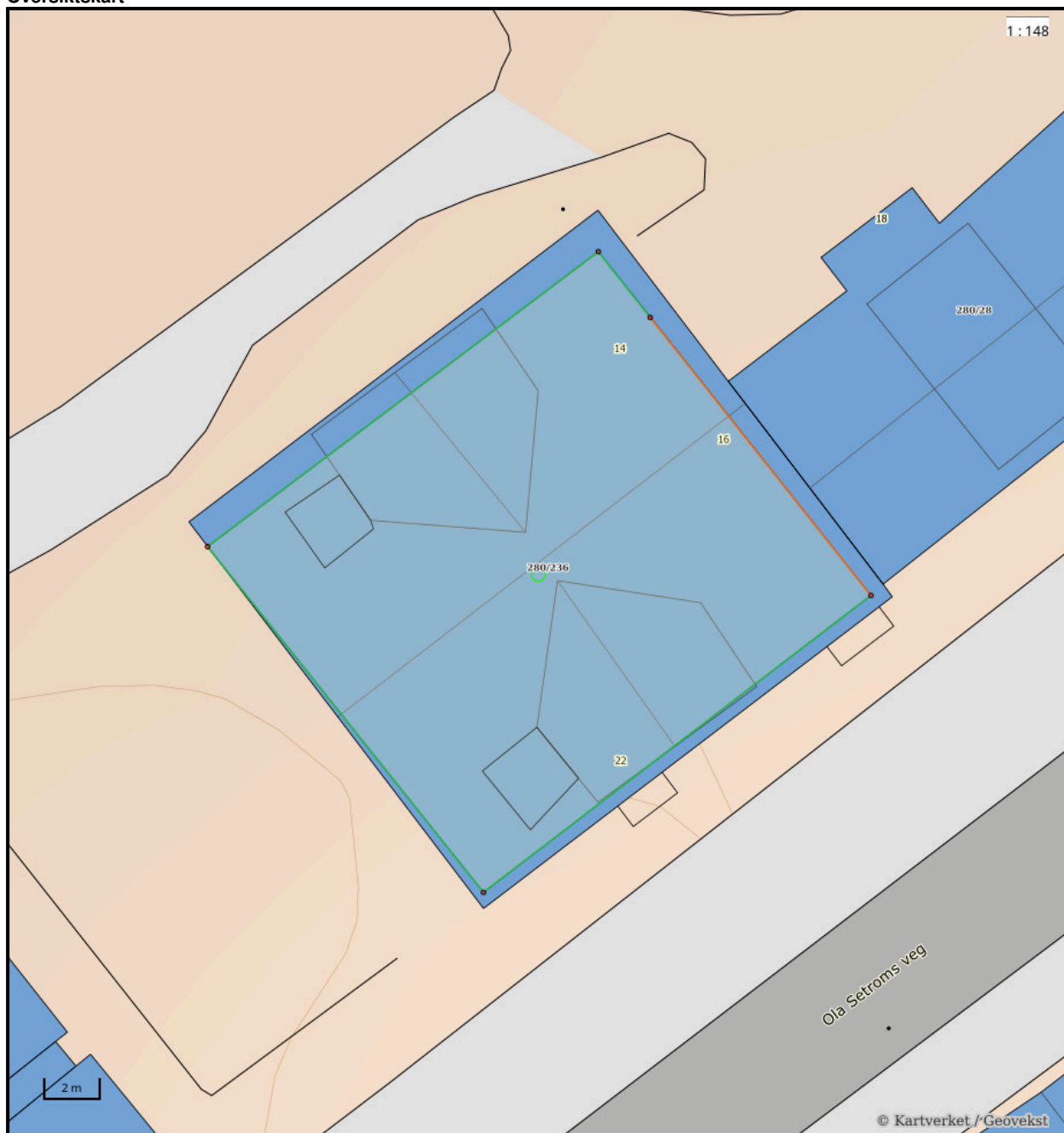
Etasjeopplysninger:

Nr	Ant. boliger	BRA:	Bolig	Annet	Totalt	BTA:	Bolig	Annet	Totalt
H01				285,0	285,0				
H02	4		285,0		285,0				
H03	2		200,0		200,0				

Kulturminner:

Ingen kulturminner registrert på bygningen.

Oversiktskart



Nøyaktighet (standardavvik)

- 10 cm eller mindre
- 11 - 30 cm.
- 31 - 200 cm
- 201 - 500 cm
- Over 500 cm
- Ikke angitt

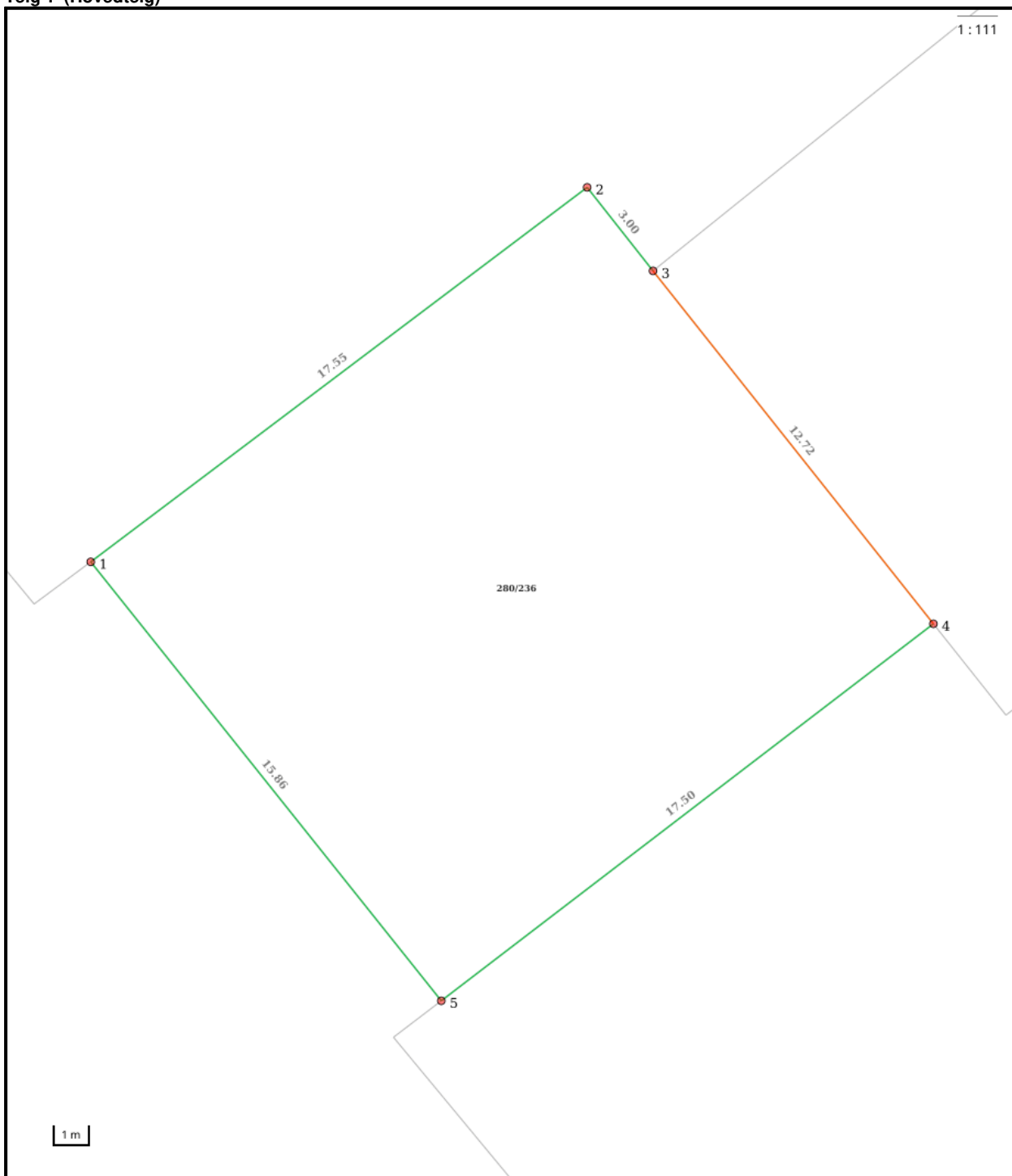
Hjelpelinjer

- - Vannkant
- - Veikant
- Fiktiv / Teigdeler
- Punktfeste

Symboler

- Bygningspunkt
- ▲ Sefrak kulturminne
se ambita.com/sefrak for fargeforklaring

Teig 1 (Hovedteig)



Nøyaktighet (standardavvik)

- 10 cm eller mindre
- 11 - 30 cm.
- 31 - 200 cm
- 201 - 500 cm
- Over 500 cm
- Ikke angitt

Hjelpelinjer

- Vannkant
- Veikant

- Fiktiv / Teigdeler
- Punktfeste

Symboler

- Bygningspunkt
- △ Sefrak kulturminne
se ambita.com/sefrak for fargeforklaring

Areal og koordinater**Areal:** 276,50m²**Arealmerknad:****Koordinatsystem:** EUREF89 UTM sone 32**Ytre avgrensing**

Punkt	Nord	Øst	Lengde ¹	Målemetode	Nøyaktighet	Radius	Merke nedsatt i	Hjelpelinje	Grensepunkttype
1	6 940 554,89	535 387,10	17,55m	Terrengmålt	14		Jord	Nei	Offentlig godkjent grensemerke
2	6 940 566,71	535 400,07	3,00m	Terrengmålt	14		Jord	Nei	Offentlig godkjent grensemerke
3	6 940 564,54	535 402,14	12,72m	GNSS: Fasemåling (Real time kinematic)	10		Ikke spesifisert	Nei	Umerket
4	6 940 555,36	535 410,94	17,50m	GNSS: Fasemåling (Real time kinematic)	10		Ikke spesifisert	Nei	Umerket
5	6 940 543,47	535 398,10	15,86m	Terrengmålt	14		Jord	Nei	Offentlig godkjent grensemerke

⁽¹⁾ Lengden fra punktet til neste punkt i rekken.**Om fullstendighet og nøyaktighet i utskriften:**

Ambita tar forbehold om at informasjon som hentes fra Matrikkelen kan avvike fra de faktiske forhold, og at grensepunkter mv. kan mangle helt eller delvis eller være feil registrert i Matrikkelen. Ambitas kartutskrift viser arealet som er en geometrisk beregning basert på eiendommens grenselinjer. I de tilfeller grensene er markert som fiktive brukes i stedet oppgitt areal hvis dette finnes i Matrikkelen. Ambita er ikke ansvarlig for tap som oppstår som følge av feil i kartutskriften.

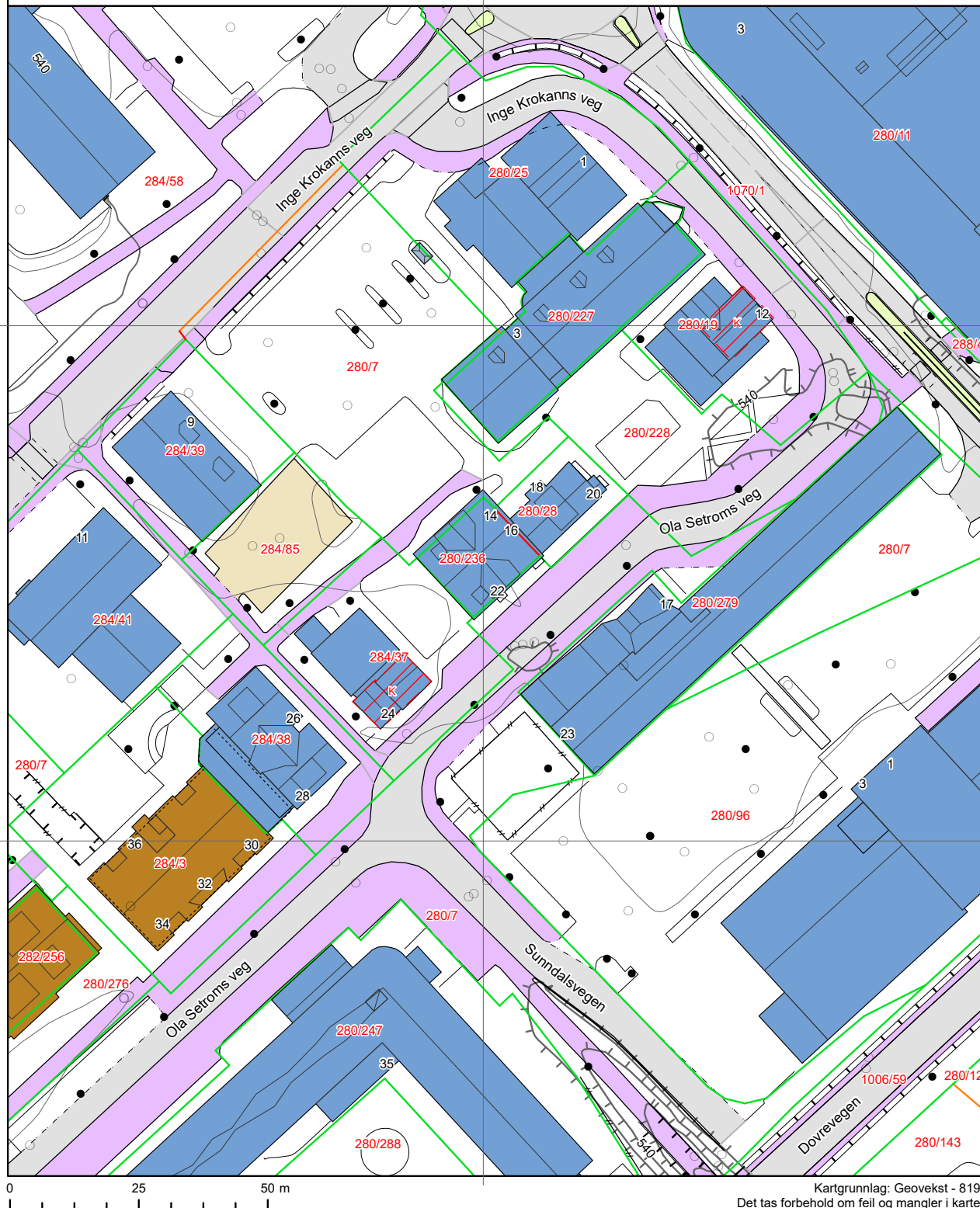
Kommune: 5021 Oppdal
 Eiendom: 5021/280/236/0/0

Eiendomsgrenser

- Middels - høy nøyaktighet
- Mindre nøyaktig
- Lite nøyaktig
- Skissenøyaktighet eller uviss
- - - Omtvistet grense
- - - Vannkant
- - - Vegkant
- - - Fiktiv grenselinje
- - - Teigdelelinje
- - - Punktfeste




















Målestokk 1:1000
 Dato: 22.1.2026









Kartgrunnlag: Geovekst - 8193
 Det tas forbehold om feil og mangler i kartet.
 Kartet kan ikke benyttes i byggesaksbehandling.

Tegnforklaring









	Adressepunkt
	Kulturminne - punkt
	Naturvernområde - punkt
	Kulturminne - flate
	Naturvernområde - flate
	Bygningslinjer
	Tiltaklinje
Eiendomsgrenser	
	Middels - høy nøyaktighet, 3-30 cm
	Mindre nøyaktig, 31-199 cm
	Lite nøyaktig, 200-499 cm
	Skissenøyaktighet eller uviss, 500-9999 cm

	Stolpe
	Anlegg
	Veglinje
	Sti
	Traktorveg
	Bekk/kanal/grøft

Høydekurver

	Metersnivå
	5-metersnivå
	25-metersnivå
	Forsenkning terreng
	Hjelpekurve
	Dybdekurve

	Valgt eiendom
	Bolig, uthus, landbruk
	Fritids-/sesongbosted
	Bygning, annen kjent type
	Bygning uten matrikkelinformasjon
	Parkeringsområde
	VegGåendeOgSyklende
	Trafikkø
	VegKjørende

	Vassflater
	Bre
	AndreTiltak
	BygningTiltak, endring
	BygningTiltak, nybygg
	BygningTiltak, riving
	SamferdselTiltak
	Andre tiltakstyper/ spesifiseringer

Kommune: Oppdal

Gnr/Bnr/Fnr/Snr: 280/236/0/0

Adresse: Ola Setroms veg 16, 7340 OPPDAL



Målestokk v/A4: 1:3000

Dato: 22/01/2026



Europaveg	Riksveg	Fylkesveg	Kommunal veg	Privat veg	Gang- og sykkelveg
Tunnel, Europaveg	Tunnel, riksveg	Tunnel, fylkesveg	Tunnel, kommunal veg	Tunnel, privat veg	Annet gangareal
			Skogsbilveg		Bilferje
					Annet



OMRÅDEREGULERINGSPLAN FOR OPPDAL SENTRUM

Reguleringsbestemmelser

Vedtatt av kommunestyret sak 15/17 den 5.3.15 og sak 15/29 den 15.4.15

PlanID 16342012024

Revidert den 03.10.2024: Forslag til endring av planen for felt BS6 med tilhørende sidearealer

OMRÅDEREGULERINGSPLAN FOR OPPDAL SENTRUM

BESTEMMELSER

Oppdragsgiver: Oppdal kommune
Rådmannen v/ Jan Kåre Husa

Revisjon	005
Dato utarbeidet	16.06.14
Utarbeidet av	Sissel Enodd
Kontrollert av	Jan Kåre Husa

Revisjon	Dato	Revisjonen gjelder
001	30.6.14	Planbeskrivelse og bestemmelser skilt i to dokumenter
002	7.11.14	Rådmannens forslag til sluttbehandling
003	26.11.14	Kommunestyrets forslag til begrenset (2. gangs) høring og offentlig ettersyn
004	16.4.15	Kommunestyrets vedtak av plan den 5.3.15 og 15.4.15
005	22.11.18	Endring av planen for feltene B14, B15, o_BUT og f_SPA3
006	23.06.22	Endring av feltene BS19, o_SKV o_SGG, og f_SV1 med tilhørende kantparkering. Nytt parkeringsfelt f_SPA12
007	03.10.24	Endring av felt BS6 og tilhørende sidearealer. Endring i plankart og bestemmelser

INNHold

OMRÅDEREGULERINGSPLAN FOR OPPDAL SENTRUM - BESTEMMELSER

Innhold

BESTEMMELSER

1. Avgrensning	4
2. Formål med planen	4
3. Forholdet til tidligere vedtatte reguleringsplaner	4
4. Arealbruksformål	5
5. Felles bestemmelser som gjelder hele planområdet	6
6. Områder for bebyggelse og anlegg	10
7. Samferdselsanlegg og teknisk infrastruktur	17
8. Grønnstruktur	19
9. Bruk og vern av sjø og vassdrag	19
10. Bestemmelsesområder	19

BESTEMMELSER

Plannavn: Områdereguleringsplan for Oppdal sentrum
PlanID: 16342012024
Arkivsak nr: 2012/1435
Dato: Vedtatt plan, Kommunestyrets sak 15/17 den 5.3.15 og sak 15/29 den 15.4.15

1. Avgrensning

Det regulerte området er vist med reguleringsgrense på plankartet Områdereguleringsplan Oppdal sentrum.

2. Formål med planen

Formålet med reguleringsplanen er å:

- legge til rette for sentrumsutvikling med næring, boliger og tjenesteyting god utnytting av arealene.
- legge til rette for ny forbindelse mellom sentrum og områdene rundt
- ivareta og utvikle grønnstruktur
- sikre at riktige estetiske, bruksmessige og tekniske hensyn tas i plan- og byggesaker

3. Forholdet til tidligere vedtatte reguleringsplaner

Følgende planer videreføres og skal fortsatt gjelde, jfr. plan- og bygningslovens §12-4:

- 2013001 Aunevang

Følgende planer oppheves

- 2002004 Oppdal sentrum
- 2012008 Høgmo nedre
- 2012018 Luvegen

Deler av følgende planer som overlappes/oppheves av denne:

- 1973002 Bjerkevegen
- 1977001 Bjørndalshagen
- 1981004 Boligområde mellom Ålma og Industriområdet
- 1982003 Reguleringsendring Mellomvegen
- 1983003 Oppdal sentrum - utvidelse mot vest
- 1995009 E6 sør for Oppdal sentrum

4. Arealbruksformål

Området reguleres til:

Bebyggelse og anlegg

Boligbebyggelse, B (1110)
Sentrumsformål, BS (1130)
Offentlig eller privat tjenesteyting, BP (1160)
Institusjon, BIN (1163)
Hotell/overnatting, BN (1320)
Nærmiljøanlegg, BNA (1440)
Lekeplass, BLK (1610)
Annet uteoppholdsareal, BAU (1690)
Kombinert bebyggelse og anleggsformål, BKB (1800)
Bolig/forretning, BKB (1801)
Forretning/Kontor/Industri, BKB (1811)
Uteoppholdsareal, o_BUT (1600)

Samferdselsanlegg og teknisk infrastruktur

Veg (2010)
Kjøreveg (2011)
Fortau (2012)
Gang-/sykkelveg (2015)
Gangveg/gangareal/gågate (2016)
Annen veggrunn - tekniske anlegg (2018)
Annen veggrunn - grøntareal (2019)
Bane (2020)
Annen banegrunn - grøntanlegg (2029)
Kollektivknutepunkt (2070)
Kollektivholdeplass (2073)
Parkering (2080)
Kombinerte formål for samferdselsanlegg og/eller teknisk infrastruktur (2800)

Grønnstruktur

Grønnstruktur (3001)
Turveg (3031)
Friområde (3040)
Park (3050)

Bruk og vern av sjø og vassdrag med tilhørende strandsone

Bruk og vern av sjø og vassdrag med tilhørende strandsone (6001)

5 Felles bestemmelser som gjelder hele planområdet

5.1 Estetikk

Det skal i detaljreguleringsplaner og byggesaker stilles krav til estetisk kvalitet, god materialbruk og detaljering.

5.2 Attraktive byrom

Byrom og gater skal utformes slik at de er trygge og attraktive for uteopphold. Det skal legges vekt på mulighet for uteopphold på torg og plasser.

5.3 Støy, støv og forurensning

Ved planlegging og søknad om tiltak skal støy løses tilfredsstillende. Retningslinje T1442/2012 Støy i arealplanlegging eller senere vedtatte forskrifter, vedtekter eller retningslinjer som erstatter gjeldende skriv, samt Retningslinje T 1520 for behandling av luftkvalitet i arealplanlegging, skal legges til grunn for behandling av plan og byggesaker innenfor planområdet.

Ved planlegging av ny støyende virksomhet og bygging av boliger, sykehus, pleieinstitusjoner, fritidsboliger, skoler og barnehager skal ikke følgende støygrenser overstiges:

Støykilde	Støynivå på uteoppholdsareal og utenfor rom med støyfølsom bruksformål	Støy utenfor soverom, natt kl 23-07	Støynivå på uteoppholdsareal og utenfor rom med støyfølsom bruksformål, dag og kveld, kl 7-23	Støynivå på uteoppholdsareal og utenfor rom med støyfølsom bruksformål, lørdager	Støynivå på uteoppholdsareal og utenfor rom med støyfølsom bruksformål, søn-/helligdag
Veg	L_{den} 55 dB				
Bane	L_{den} 58 dB				
Industri med helkontinuerlig drift	Uten impulslyd: L_{den} 55 dB og Med impulslyd: L_{den} 50 dB	L_{night} 45 dB og L_{night} 60 dB			

Øvrig industri	Uten impulslyd: L _{den} 55 dB og Levening 50 dB	L _{night} 45 dB og L _{night} 60 dB		Uten impulslyd: L _{den} 50 dB og Med impulslyd:	Uten impulslyd: L _{den} 45 dB og Med impulslyd:
	Med impulslyd: L _{den} 50 dB og Levening 45 dB			L _{den} 45 dB	L _{den} 40 dB

Bygninger skal der hvor det er mulig brukes som aktivt skjermingstiltak, ved at bygg legges nærmest støykilden og uteareal legges på stille side. Eventuelle støyskjermer som etableres for skjerming av uterom bør ha karakter av gjerde i sentrum, og fortrinnsvis plasseres mellom bygninger, og i veggliiv med disse, slik at veggliiv og kvartaler defineres.

I alle områder hvor det er grunn til å tro at det kan være forurensning i grunnen, skal graving og disponering av masse skje på grunnlag av en miljøteknisk undersøkelse. På bakgrunn av undersøkelsen må det vurderes om det skal utarbeides tiltaksplan som skal godkjennes av kommunen.

5.4 Universell utforming og kriminalitetsforebyggende hensyn

Ved opparbeidings- og utbyggingstiltak i planområdet skal prinsippet om universell utforming og kriminalitetsforebyggende hensyn ivaretas så langt dette er mulig.

5.5 Parkering

Ved søknad om byggetillatelse skal det foreligge plan for parkering som viser lokalisering og atkomst. Parkeringsløsninger skal samordnes innenfor eiendommer eller kvartaler så langt det er mulig. I bygge- og delesaker skal det som minimum avsettes plass for biler og sykler på egen grunn i samsvar med følgende norm:

Formål	Grunnlag pr.	Bil	Sykkel
Bolig	Boenhet i ny bygningsmasse	1	2
Bolig	Boenhet i eksisterende bygningsmasse	1	2
Forretning, Kontor,	100 m ² BRA	2	1
Hotell, overnatting	Rom/leilighet	0,7	0,5
Næring, industri og verksted	100 m ² BRA	1	0,5

Kommunen kan godkjenne at plassene helt eller delvis blir anlagt i rimelig nærhet utenfor egen eiendom. Det settes i så fall vilkår om tinglyst rett til parkering. Minimum 5 % av parkeringsplassene skal tilrettelegges for bevegelseshemmede.

Dersom det på egen eiendom ikke er tilstrekkelig areal til å oppfylle kravene til både uterom og parkering, skal uterom prioriteres foran parkering.

Parkeringskjellere skal utformes ut fra kriminalitetsforebyggende hensyn. Parkeringskjellere skal samordnes så langt dette er mulig, slik at det blir færrest mulig arealkrevende ramper

5.6 Krav til uteareal

Minste uteoppholdsareal pr boenhet er 30 m², hvorav minimum 15 m² skal opparbeides til felles uteareal tilrettelagt for lek og opphold, innenfor byggeområdet. Resterende areal kan løses som balkonger, terrasser, på tak e.l.

Uteoppholdsplassene skal gis gode klimatiske forhold og plasseres hensiktsmessig i forhold til innganger. Etablering av lekeplassarealer annet sted med trafiksikker adkomst, kan tillates. Dette forutsetter tinglyst rett til bruk av arealet eller i offentlig regulerte areal. Avstand bør ikke være mer enn 200 m.

I områder med sentrumsformål kan det tillates uterom på tak.

5.7 Avfall/ renovasjon

Det skal etableres innendørs løsning for lagring av avfall/renovasjon. Denne skal ha rimelig adkomst renovatør/-bil.

5.8 Trafo

Ved behov skal det avsettes eget rom til trafo. Rommet skal ha rimelig atkomst og ligge ut mot yttervegg. Det skal være egen inngang til trafoen og det må ikke anlegges rom for varig opphold over dette rommet.

5.9 Fasader mot ny E6 og rv.70

Fasader skal ikke ha inngang som vender mot ny E6 eller rv. 70.

Reklame på fasader som vender seg mot ny E6 og rv. 70 er ikke tillatt. Skilt på bygning som inneholder bedriftsnavn, ikke reklame for enkelte vareslag, kan tillates. Utforming og plassering av skilt skal omsøkes til og godkjennes av Statens vegvesen.

5.10 Landskapsplan

Sammen med byggesøknad skal det leveres situasjonsplan/ landskapsplan i angitt målestokk (1:200/ 1:500) for hele det aktuelle byggeområdet, inklusiv evt. tilgrensende område for uteoppholdsareal.

Planen skal vise/ redegjøre for:

- Plassering av bygg og anlegg

- Terrengforming med terrengprofiler før og etter tiltak som synliggjør tilslutning til tilgrensende terreng og infrastruktur (kjøreveger/ gangveger) □ Parkering for bil og sykkel.
- Løsning for varelevering
- Evt. forstøtningsmurer, gjerder, ramper og trapper
- Stigningsforhold på plasser, gangveger og inngangsparti
- Utendørs materialbruk, møblering, lyssetting og skilting
- Renovasjonsløsning
- Løsning for håndtering av overvann
- Dokumentasjon av støyforhold og støyreducerende tiltak. Dokumentasjon av støy og støv i anleggsfase og nødvendige tiltak
- Eventuelle nødvendige sikringstiltak mot flom

Sammen med planforslag eller byggesøknad skal det foreligge fotomontasjer, 3D-modell eller andre illustrasjoner som viser bebyggelsens plassering, utforming og tilpassing i forhold til terreng og omkringliggende bebyggelse.

5.11 Krav ved utbygging

Innenfor alle områder avsatt til utbyggingsformål, kan utbygging ikke finne sted før følgende forhold er tilfredsstillende løst/ dokumentert og godkjent:

- Kommunaltekniske anlegg
- Ved utforming av planer og godkjenning av tiltak, skal trafikkløsninger være en del av dokumentasjonen
- Areal til barn og unge (areal til lek/fritidsaktivitet)
- Trafikksikker adkomst for kjørende, syklist og fotgjengere.
- Energiløsning, eventuell tilrettelegging for vannbåren varme.
- Oppgradering og utbygging av veier og plasser må skje etter godkjent plan (byggeplan/ reguleringsplan).
- I plan- og byggesaker som berører byggelinjer mot gate- og vegkryss, skal det dokumenteres at nødvendig friskt er ivaretatt.

I områder hvor forurenset grunn er påvist må det før igangsettingstillatelse kan gis, lages tiltaksplaner for videre håndtering av disse massene, som skal godkjennes av kommunen. Det skal utføres forundersøkelser/kontroll, med tanke på forurensning av oppgravde masser i forbindelse med byggearbeider. Gjennomføringen av denne kontrollen skal beskrives i en tiltaksplan som godkjennes av kommunen før arbeider på de ulike utbyggingsområdene kan iverksettes.

Det kan ikke gis brukstillatelse for boliger uten at felles renovasjonsløsning og uterom er ferdigstilt.

Uteområder og fellesarealer skal være opparbeidet før bebyggelse i det aktuelle byggeområdet tas i bruk. Uteområdene skal opparbeides i henhold til godkjent landskapsplan.

Det kan ikke gis ferdigattest for byggetiltak etter plan- og bygningslovens (PBL2008) §20-1 før evt. skjerming mot trafikkstøy tilfredsstiller Miljøverndepartementets retningslinjer T1442/12 eller senere.

Der det er fare for at anleggstrafikk kan gi ulykker med gående eller syklende eller anleggsarbeid kan gi forstyrrelser for naboeiendommer, skal det utarbeides en plan for beskyttelse av omgivelsene ved anleggsgjennomføring. Skal foreligge ved igangsettingstillatelse.

6. Områder for bebyggelse og anlegg

6.1 Fellesbestemmelser om utnyttning og bebyggelsens plassering Bebyggelsen skal plasseres innenfor viste byggegrenser.

Utnytting og høyder: Maksimalt tillatt grad av utnyttning er gitt som % bebygd areal av tomta (%-BYA). Parkering på bakken regnes med i %-BYA der ikke annet er nevnt. Evt. parkeringsareal under bakken inngår ikke. Balkonger, utspring, sykkelparkering på bakken og eventuelle boder, samt areal for renovasjon skal inngå i %-BYA. Utkragede bygningsdeler/utspring som ikke krager ut mer enn 1,0 meter fra fasadeliv inngår ikke i beregningen.

I bygninger med p-kjeller beregnes byggehøyden fra overkant på dekke over parkeringskjeller. Parkeringskjelleres overkant av takkonstruksjoner skal være under bakkenivå der ikke annet er angitt.

Utnyttelsen for hver enkelt tomt fastsettes på bakgrunn av følgende: % BYA, maks mønehøyde og gesimshøyde, minimum antall etasjer, byggelinjer, byggegrenser og krav til uterom og parkering.

Dersom annet ikke er angitt i bestemmelser til hvert enkelt område under, skal nye bygg oppføres med minst to etasjer. Maks. høyde for ny bebyggelse er 16 m mønehøyde og 14 m gesimshøyde. Nødvendige takoppbygg for heiser, trapper og tekniske installasjoner tillates utover maksimal mønehøyde/gesimshøyde med inntil 3 m for maksimalt 5 % av takflaten. Rekkverk for takterrasser kan etableres over dette, forutsatt at disse trekkes noe tilbake fra gesims, og gis en transparent og estetisk god utførelse.

Balkonger tillates å krage inntil 1,0 m ut over byggegrense. Mindre bygninger på maks. 15 m² og installasjoner som søppelskur, sykkelstativ etc. tillates oppført utenfor byggegrensene.

Min 10 % av tomtearealet skal opparbeides som grøntareal for områder hvor maks % BYA er opp til og med 70 %. Maks 30 % av bakkeareal kan nyttes til parkering.

I støyutsatte områder skal minst ett soverom i hver boenhet lokaliseres på den stille siden av bygget.

6.2 Boligbebyggelse med tilhørende anlegg (B)

Felt	%BYA	Maks gesims/ mønehøyde	Andre bestemmelser
B1	Maks 40 %	Gesim 7 m Møne 8 m	
B2	Maks 40 %	Gesim 7 m Møne 8 m	
B3 Russervegen	Min 25 %, Maks 60 %	Gesim 12,5 m Møne 14,5 m	
B4	Min 25 %,	Gesim 12,5 m	
Aunev. sør	Maks 60 %	Møne 14,5 m	
B5 Aunev. nord	Min 25 %, Maks 60 %	Gesim 12,5 m Møne 14,5 m	
B6 Luvegen	Min 25 %, Maks 60 %	Gesim 12,5 m Møne 14,5 m	Tak skal ha skråtaksform, fortrinnsvis saltak. Ved oppføring av ny bebyggelse over to etasjer (riving av eksisterende) skal det bygges parkeringskjeller.
B7 Høgmo nedre	Min 25 %, Maks 60 %	Inntil 3 etasjer Gesim 11 m Møne 12 m	Tak skal ha skråtaksform, fortrinnsvis saltak.
B8 Høgmo nedre	Min 25 %, Maks 60 %	Gesim 12,5 m Møne 14,5 m	Tak skal ha skråtaksform, fortrinnsvis saltak. Eksisterende avkjørsel fra Høgmovegen på gnr. 280/68 skal stenges før ferdigattest til nytt bygg kan gis.
B9	Maks 40 %	Gesim 7 m Møne 8 m	

6.3 Sentrumsformål (BS) og hotell/overnatting (BH)

Bebyggelse skal som hovedregel ha publikumsrettet virksomhet som, forretning/ kontor, servering, hotell, tjenesteyting i første etasje.

Bygg som har fasade mot ny sentrumsgate/gammel E6, Nyveien og gangaksene Torget -Skysstasjonen samt Inge Krokanns veg - Fritidsparken skal ha åpen karakter i 1. etasje og det skal være inngangsparti inn disse gatene/aksene. Inngangspartier tillates inntrukket inntil 1,5 m.

Inn mot ny sentrumsgate/ gammel E6 skal bebyggelse som hovedregel, legges i formålsgrense.

Nedkjøring til parkeringskjeller skal ikke skje fra sentrumsgate/gammel E6, Nyvegen og gangaksene Torget - Skysstasjonen samt Inge Krokanns veg - Fritidsparken, men fra sidegater.

Uteareal for boligandelen kan løses på balkonger, verandaer og/ eller takhager, eller gjennom tinglyst avtale om opparbeidelse på område i tilfredsstillende nærhet og med trafiksikker atkomst.

Felt	%BYA	Maks gesims/ mønehøyde	Andre bestemmelser
BH2			Byggegrense til spormidte er 20 m.
BS2			Bestemmelsesområde #1: Eksisterende gang-/sykkelveg skal opprettholdes inntil det er anlagt ny gang-/sykkelveg langs Ålma.
BS6	Maks 80%	Gesims: 16,0m Møne: 16,0 m	<p>Ny bebyggelse tillates plassert tilbaketrukket fra sentrumsgate/gammel E6.</p> <p>Avkjørsler tillates etablert som vist på revidert plankart for BS6.</p> <p>Mindre tiltak som avfallsbeholdere, trafo/nettstasjon, parkeringsplasser, støttemurer o.l. tillates plassert utenfor byggegrense så lenge disse ikke hindrer fri sikt eller drift og vedlikehold langs vei.</p> <p>Det skal benyttes fellesløsninger for avfall/renovasjon der dette er hensiktsmessig. Disse skal ha rimelig adkomst for renovatør-/bil. Renovasjonsløsning skal vises i situasjonsplan.</p> <p>Sammen med søknad om rammetillatelse, skal det vedlegges sol/skyggediagram.</p> <p>Det tillates plassering av trafo/nettstasjon innenfor planområdet. Plassering, utforming og kapasitet skal avklares med ansvarlig nettselskap.</p> <p>Felles uteareal tillates plassert på tak.</p> <p>Det kan ikke gis brukstillatelse for boliger uten at felles renovasjonsløsning og private uterom er ferdigstilt.</p> <p>Uteområder og fellesarealer skal være ferdig opparbeidet før bebyggelse i det aktuelle byggeområdet kan få ferdigattest. Uteområdene skal opparbeides i henhold til godkjent landskapsplan.</p>

			Regulert fortau langs formålsgrensen til BS6 skal være ferdig opparbeidet før det kan gis ferdigattest for bebyggelse på BS6.
BS10	Maks 70%		Atkomst til BH1 skal ivaretas gjennom området
BS11			Byggegrense til spormidte er 20 m.
BS12			Byggegrense til spormidte er 20 m. Atkomstforhold, snumulighet og parkeringsbehov for BH2 må avklares før tillatelse til tiltak gis.

Felt	%BYA	Maks gesims/ mønehøyde	Andre bestemmelser
BS13	Maks 90%		
BS14	Maks 100%	Gesim 14,5 m Møne 19,0 m	<p>Skal inntil området bebygges brukes til grøntområde/grønt byrom. Parkering tillates ikke etablert før området er bebyggt.</p> <p>Det gis ikke ferdigattest for bebyggelse før uteoppholdsarealet i o_BUT er etablert. Boliger tillates ikke.</p> <p>Bebyggelsen skal utformes med et langstrakt rektangulært hovedvolum samt et skulpturelt utformet tilleggs volum som skal ligge i bestemmelsesområde #1, se bestemmelsenes pkt 10.1.</p> <p>Hovedvolumet skal ha saltak og ha tre som det dominerende fasadematerialet. Fasadene skal formgis slik at veggflatene brytes ned i mindre partier innenfor et helhetlig samlet uttrykk.</p> <p>Uteoppholdsarealet o_BUT skal være opparbeidet før det gis ferdigattest for bebyggelsen.</p>

BS 15	Maks 100%	Gesim 14,5 m Møne 19,0 m	Parkering tillates ikke etablert før området er bebygget. Boliger tillates ikke. Bebyggelsen skal være sammenhengende med hovedvolumet i BS14 og har samme krav til utformingen. Det skal på bakkeplan etableres en åpen uklimatisert passasje gjennom bebyggelsen. Minste tillatte mål er bredde 6,5 m og høyde 7 m. Det tillates også en innglasset bru over passasjen, denne skal ha maksimal bredde 2,5 m og minste tillatte mål for høyde under bru er 3,5 m.
BS17	Maks 90%		
BS18	Maks 100%	Gesim 13 m Møne 14 m	Skal inntil området bebygges brukes til grøntområde/grønt byrom. Parkering tillates ikke etablert før området er bebygget. Atkomst mellom BS17 og o_SPA5 skal ivaretas gjennom byggeområdet med min bredde 5 m.
Felt	%BYA	Maks gesims/ mønehøyde	Andre bestemmelser
BS19			Det tillates etablert utkraging over fortauet i sørøst mot f_SV1 innenfor byggegrenser angitt på plankartet. Utkragingen skal ha minimum fri høyde 3,5 meter. Utkragingen tillates ikke understøttet av søylekonstruksjoner utenfor BS19 på bakkeplanet.
BS21	Maks 90%		
BS26 og BS 27 Høgmo nedre	Min 40% Maks 70%	Gesim 12,5 m Møne 14,5 m	Tak skal ha skråtaksform, fortrinnsvis saltak. Kjeller tillates for parkering, varelevering og lager. Ved oppføring av ny bebyggelse over to etasjer (riving av eksisterende) skal det bygges parkeringskjeller. Kjeller for parkering og lager kan bygges uavhengig av byggegrenser og formål.

6.4 Tjenesteyting

Felt	%BYA	Maks gesims/ mønehøyde	Andre bestemmelser
BOP1	Maks 70%	Gesim 14 m, Møne 16 m	Ambulansegarasje, medisinsk senter, treningssenter mv

BOP2	Maks 70%	Gesim14 m, Møne 16 m	Rådhus, kulturhus, svømmehall mv
BIN1 og BIN2	Min 25 %, Maks 60 %	Gesim 12,5 m Møne 14,5 m	Bofellesskap, institusjon

6.5 Kombinerte bebyggelse- og anleggsformål

Felt	%BYA	Maks gesims/ mønehøyde	Andre bestemmelser
BKB 1			Kontor/Lager
BKB 2			Forretning/Kontor/Industri
BKB 3 Aunevang	Maks 70%	Gesim14 , Møne16 m	Kombinert formål Sentrumsformål/ Fritidsbebyggelse. Av bruksarealet (BRA) til bygningene skal det minimum bygges 35 % bolig, 20 % forretning/tjenesteyting og maksimum 35 % fritidsbolig. Det tillates utkraging av bygningen som overbygging over fortauene på 3 meter. Det tillates ikke søylekonstruksjoner i forbindelse med utkragingen over fortau.
			Bygninger skal bygges med parkeringskjeller. Parkeringskjelleren tillates bygd helt ut til eiendomsgrense. Det tillates bygging av en ny dobbeltgarasje i tilknytting til eksisterende bolig. Det tillates opparbeidelse av p-plasser langs Aunevegen samt innkjørsel for varelevering fra Aunevegen. Mot rv. 70 må det bygges støyskjerming slik at T1442/2012 tilfredsstilles for lek og uteoppholdsareal.
BKB 4 Hotell Nor	Maks 70%	Gesim14 m Møne16 m	Kombinert formål Sentrumsformål/Fritidsbebyggelse.
BKB 5 Vekve	Min 25 %, Maks 60 %	Gesim 12,5 m Møne 14,5 m	Kombinert formål Bolig/Utleiehytter Tak skal ha skråtaksform, fortrinnsvis saltak.

BKB 6	Min 40 % Maks 70 %	Gesim14 m Møne16 m	Lettere industri, håndverk, verksted, lager, bensinstasjon/vegsserviceanlegg, transportvirksomhet, kontor til egen virksomhet og forretninger for plasskrevende varer som biler og motorkjøretøy, båter, landbruksmaskiner, trelast og andre større byggevarer samt planteskoler/hagesenter tillates. I tillegg kan enheter på minimum 1000 m ² BRA for større varetyper som møbel, interiør, elektro, verktøy og sportsutstyr tillates.
BKB 7 Trevarefabrikken	Maks 70 %	Gesim14 m Møne16 m	Bolig/forretning. Bygningene skal bygges med parkeringskjeller. Parkeringskjelleren tillates bygd helt ut til eiendomsgrense.
BKB 8	Min 40 % Maks 70 %	Gesim14 m Møne16 m	Lettere industri, håndverk, verksted, lager, transportvirksomhet, kontor til egen virksomhet og forretninger for plasskrevende varer som biler og motorkjøretøy, båter, landbruksmaskiner, trelast og andre større byggevarer samt planteskoler/hagesenter tillates. I tillegg kan enheter på minimum 1000 m ² BRA for større varetyper som møbel, interiør, elektro, verktøy og sportsutstyr tillates.

6.6 Uteoppholdsareal

Felt	%BYA	Maks gesims/ mønehøyde	Andre bestemmelser
o_BUT	-	-	Område for uteoppholdsareal med eierform: Offentlig. Området skal opparbeides med tanke på opphold, lek og aktivitet. Så langt som mulig skal området være universelt utformet. Det må legges stor vekt på trygghet med hensyn til trafikken på omkringliggende arealer, samt trygg adkomst, skjermet fra trafikk. Se også bestemmelsesområde #1, se bestemmelsen pkt 10.1.

7. Samferdselsanlegg og teknisk infrastruktur

7.1 Fellesbestemmelser

Veger, plasser og fortau skal utformes på en gatearkitektonisk måte med bruk av fast belegg og markerte avslutninger.

7.2 Veg

o_SV1 er fremtidig trase for ny E6 nord for Oppdal sentrum. Det tillates anlagt atkomstveg, fortau og gang-/sykkelveg innenfor området inntil omlegging og bygging av ny E6 blir aktuelt.

Feltnavn	Felles for eiendommer
f_SV1	Innenfor område BS19, BS21 og f_SPA7
f_SV2	GID 280/4, 280/54 og 280/27
f_SV3	GID 280/68, 280/89, 280/46, 280/51, 280/54, 280/47, 280/4 og 280/33
f_SV4	GID 284/10, 284/33, 284/59
f_SV5	Innenfor område BKB5
F_SV6	Innenfor område BKB5
F_SV7	Innenfor område B1

7.3 Fortau, gangveg /gangareal/gågate (SGG)

Fortau og gangveger skal opparbeides som offentlige fortau. Fortau eller tilliggende gangveg skal ferdigstilles samtidig med kjøreveg. Nødvendig varetilbringning kan tillates på fotgjengerarealene.

7.4 Gang-/sykkelveg (SGS)

Gang-/sykkelvegene skal opparbeides med en minimumsbredde på 3,0 meter. Nød- og nyttetransport tillates på gang- og sykkelvegene. Det tillates renovasjonsbiler (tømming), varelevering og adkomst til eiendommer hvor andre løsninger ikke er mulig.

Det skal etableres offentlig gang- og sykkelvegadkomst i undergang o_SGS1 under jernbanen fra sentrum til Fritidsparken sørsiden av Ålma. Adkomsten skal være trinnfri, universelt utformet og godt opplyst.

Undergang ved jernbanen må inngå i godkjent detaljreguleringsplan før utbygging kan starte.

Reguleringsplanen må omfatte ROS-analyse som omhandler flom, sikkerhet relatert til togtrafikk og jernbanens konstruksjon, samt sikkerhet for de som ferdes på langs/tvers av linja.

7.5 Kombinerte formål for samferdselsanlegg og/eller teknisk infrastruktur (SKF), gang/sykkelveg (SGS), annen veggrunn, grøntanlegg

Ny sentrumsgate samt undergang under jernbane skal opparbeides som viktige offentlige plassrom med helhetlig utforming, møblering og beplantning. Området skal ha en høy grad av opparbeidelse

med materialer av høy kvalitet. Det skal tilrettelegges på fotgjengeres prinsipper for kjørende, syklende og noe parkering.

7.6 Annen veggrunn, tekniske anlegg og grøntanlegg

Annen veggrunn skal opparbeides og eventuelt tilplantes. Det skal tas hensyn til snøopplag. Områdene kan opparbeides som del av gaterommet med møblering/ beplantning og arealet kan benyttes til snøopplag. Dette gjelder ikke arealer langs ny E6 og rv. 3.

7.7 Bane (SB)

Området skal benyttes til jernbane, jernbanetekniske anlegg og parkering.

7.8 Kollektivknutepunkt (SKK)

Område SKK1 er skystasjonsområde som skal nyttes til terminalbygg, terminalområder for busser og drosjer samt oppholdsareler. Tjenesteyting som turistkontor mv. tillates.

Områdene SKK2, SKK3 og SKK4 skal nyttes til parkering.
Innenfor SKK4 kan det etableres parkeringshus med inntil 3 plan.

7.9 Kollektivholdeplass (SKH)

Områdene skal tilrettelegges for bussholdeplass.

7.10 Parkering (SPA)

Parkeringsplasser skal opparbeides med en parkmessig ramme.

Under terreng innenfor hele planområdet tillates det etablert parkeringskjellere. Parkeringskjelleren kan være i flere plan, og kan være en sammenhengende kjeller eller deles i flere enheter. Parkeringskjellere og -hus er en mulig ressurs for evt. senere frikjøpsordning. Nedkjøringsramper tillates bygd parkeringskjeller innenfor parkeringsplassene.

Innenfor o_SPA1 kan det etableres parkeringshus med inntil 3 plan.

Maksimalt tillatt BYA er 100%.

Områder merket o_SPA skal benyttes som offentlig parkering.

Innenfor f_SPA3 skal eksisterende trekke langs BS13 opprettholdes.

Feltnavn	Felles for eiendommer innenfor område
f_SPA1	BS9
f_SPA2	BS16
f_SPA3	BS13, BS14, BS 15
f_SPA4	BS17
f_SPA5	BS17 og BS18

f_SPA6	BS20
f_SPA7	BS19
f_SPA8	BS14, BS15 og BS21
f_SPA9	BS25
f_SPA10	GID 280/4 og 280/27
f_SPA11	GID 280/4
f_SPA12	BS14 og BS15

8 Grønnstruktur

8.1 Grønnstruktur (G)

Langs Álma skal naturlig vegetasjon bevares i størst mulig grad og et rikt biologisk mangfold ivaretas. Tynning og skjøtsel kan gjennomføres der det er nødvendig.

8.2 Turveg (GT)

Turvegene kan gis en enkel opparbeidelse i tråd med området funksjon og karakter.

8.3 Friområde (GF)

I friområdene skal eksisterende vegetasjon søkes bevart. Områdene kan tilrettelegges for formålet.

8.4 Park (GP)

Arealet skal opparbeides som offentlig park/ oppholdsareal. Arealet skal ha et grønt preg, og invitere til uteopphold og lek.

9 Bruk og vern av sjø og vassdrag

Langs Álma skal naturlig vegetasjon bevares i størst mulig grad og et rikt biologisk mangfold ivaretas. Tynning og skjøtsel kan gjennomføres der det er nødvendig.

Alle tiltak i elva skal godkjennes av NVE og Oppdal kommune, herunder evt. flomforebyggende tiltak.

10 Bestemmelsesområder

10.1. Bestemmelsesområde #1

Bebyggelsen i bestemmelsesområdet skal gis en skulpturell fjellignende form. Bebyggelsen skal gis en gradvis nedtrappende høyde mot sørvest.

I BS14 skal bebyggelsen romme et klatretårn med maksimal høyde 26 meter over tilstøtende terreng. I o_BUT tillates bebyggelsen å fortsette over uteoppholdsarealet som en overdekning. Nødvendige konstruksjoner tillates med maksimal høyde 8 meter. Overdekningen skal tilrettelegges for uteopphold og ha adkomst fra bakkeplan.

Vedtekter for Dovreveien Borettslag

- §1 Borettslaget har sin forretningsadresse i Oppdal Kommune
- §2 Pålydende verdi på andeler er kr. 5.000, -
- §3 Borettslaget skal ha et styre som består av styreleder og 2 andre medlemmer
- §4 Generalforsamlingen skal behandle:
- Godkjenning av årsregnskapet og årsberetningen
 - Andre saker som etter loven eller vedtektene hører under generalforsamlingen

Vedtatt på stiftelsesmøtet 15.09.2025

HUSORDENSREGLER FOR ANDELSHAVERE I DOVREVEIEN BORETTSLAG I

Vedtatt på møte i Styret for Borettslaget den 01.01.2026

Hver enkelt borettsshaver er ansvarlig for at bestemmelsene i husordensregler blir fulgt slik at det blir ro, orden og trivsel innenfor borettslaget.

Regler for ro i leilighetene

Det skal være ro i leilighetene fra kl. 22:00 til kl. 07:00 på hverdager, etter kl. 24:00 på lørdager og dager før helligdager, samt helligdager.

Radio og fjernsyn må nyttes hensynsfullt og avdempet etter kl. 22:00.

Alminnelige ordensregler.

Ingen må sette fra seg kjøretøyer, kjerrer og lignende på gårdsplasser eller stikkveier slik at det generer andre borettsshavere. Bilparkering og sykling er forbudt på borettslagets område som ikke er trafikkareal. Besøkende skal benytte Gjesteparkering og det skal ikke parkeres foran postkassene på hverdager.

Om vinteren må det til enhver tid sørges for fri vei for brøytemaskin. Husk at en parkert bil foran inngangen hindrer brøyting hos naboen.

Husdyrhold

Det tillates å holde husdyr så lenge dyrene ikke er til sjenanse for de øvrige borettsshavere i samme hus.

Avfall og renhold.

Borettslaget forholder seg til avfallsordningen til Oppdal Kommune. Glass og avfall som ikke får plass i beholderne ved hver leilighet leveres ved nærmeste returpunkt. Spesialavfall leveres på Oppdal Miljøstasjon. Informasjon om åpningstidene for denne finnes på nett.

Sanitæranlegget.

Bruk ikke vann unødige. Alle rom må være såpass oppvarmet at vannet i rørene ikke fryser. Skader på rør- og sanitæranlegg som skyldes dårlig oppvarming eller lignende, er borettsshaverens ansvarlig for. Det er viktig å gjøre seg kjent med «stoppkranens» plassering. Gjør deg også kjent hvor hovedstoppkranen er.

Det må kun brukes klosettpapir. Uvedkommende ting må ikke havne i klosettet.

Alle innredninger og alt utstyr ellers må behandles forsiktig.

Veggdyrkontroll.

Borettslignende må straks melde fra til styret hvis det merkes veggdyr, kakkelakker eller lignende i leiligheten. Styret skal ha anledning til uhindret å foreta inspeksjon for å konstatere om det er veggdyr eller annet utøy i leilighetene. Hvis slikt er påvist i en leilighet, må borettslignende for egen regning gjøre det nødvendige for å få leiligheten gjort ren, og ellers rette seg etter pålegg styret kommer med for å få gjort dette.

Mulige meldinger fra styret til borettslignende ved rundskriv eller oppslag og lignende skal gjelde på samme vis som husordenens bestemmelser.

Nabolagsprofil

Ola Setroms veg 16 - Nabolaget Aunegrenda - vurdert av 10 lokalkjente

Nabolaget spesielt anbefalt for

- Familier med barn
- Etablerere
- Godt voksne



Offentlig transport

Oppdal skole Linje 480	4 min 0.3 km
Oppdal stasjon Linje F6, R70	5 min 0.4 km
Trondheim Værnes	2 t 4 min

Skoler

Aune barneskole (1-7 kl.) 425 elever, 29 klasser	7 min 0.5 km
Oppdal ungdomsskole (8-10 kl.) 276 elever, 15 klasser	6 min 0.5 km
Oppdal videregående skole 310 elever, 25 klasser	11 min 0.9 km

Ladepunkt for el-bil

Quality Hotel Skifer Oppdal	2 min
Circle K Oppdal	2 min



Opplevd trygghet

Veldig trygt 89/100



Kvalitet på skolene

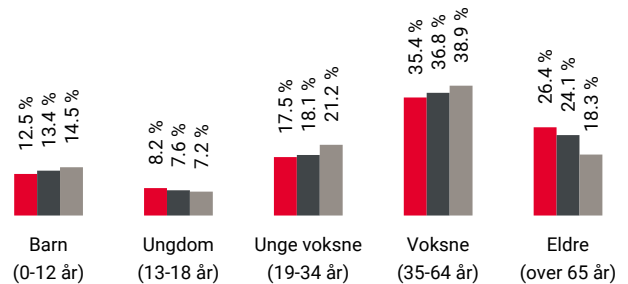
Veldig bra 87/100



Naboskapet

Godt vennskap 74/100

Aldersfordeling



Område	Personer	Husholdninger
Aunegrenda	852	447
Oppdal	4 646	2 349
Norge	5 425 412	2 654 586

Barnehager

Bjerkehagen friluftsbarnhage (1-5 år) 17 barn	7 min 0.5 km
Høgmo barnhage (1-5 år) 40 barn	13 min 1.1 km
Brennan barnhage (0-5 år) 111 barn	14 min 1.3 km

Dagligvare


Rema 1000 Oppdal Søndagsåpent	3 min 0.2 km
Coop Mega Oppdal Post i butikk, søndagsåpent	3 min 0.2 km




Innholdet i nabolagsprofilen er hentet fra ulike datakilder, og feil eller mangler kan forekomme. Vurderinger og sitater er innhentet på web og gir uttrykk for hvordan naboene vurderer nabolaget. FINN.no AS kan ikke holdes ansvarlig for feil/mangler i profilen. Copyright © Finn.no AS 2026

Primære transportmidler







-  1. Egen bil
-  2. Sykkel
-  3. Gående

 **Støynivået**
Lite støynivå 90/100

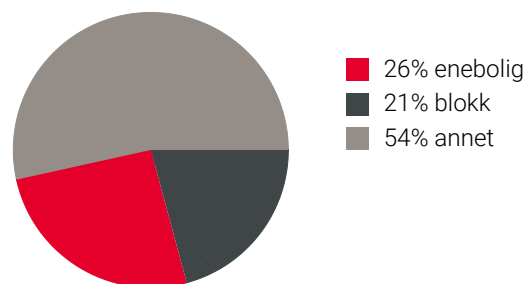
 **Turmulighetene**
Nærhet til skog og mark 90/100

 **Kvalitet på barnehagene**
Veldig bra 88/100





Sport

-  Kruks Klatring 2 min 
Klatring 0.1 km
-  Oppdal kulturhus - aktivitetssal 3 min 
Aktivitetshall 0.2 km
-  Oppdal Treningssenter 5 min 

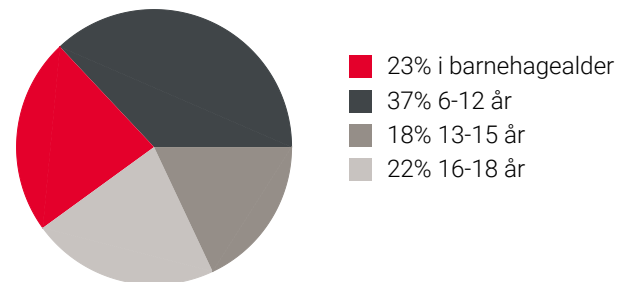
Boligmasse



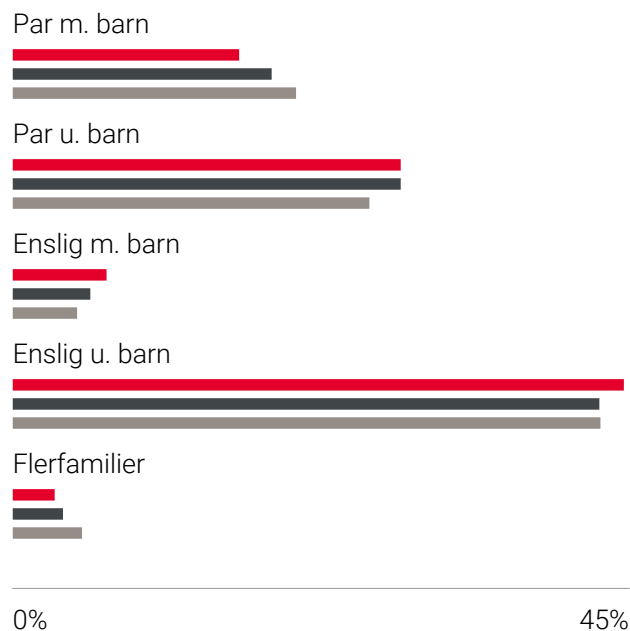
Varer/Tjenester




-  Torgsenteret / Domus Oppdal 3 min 
-  Vitusapotek Oppdal 1 min 

Aldersfordeling barn (0-18 år)



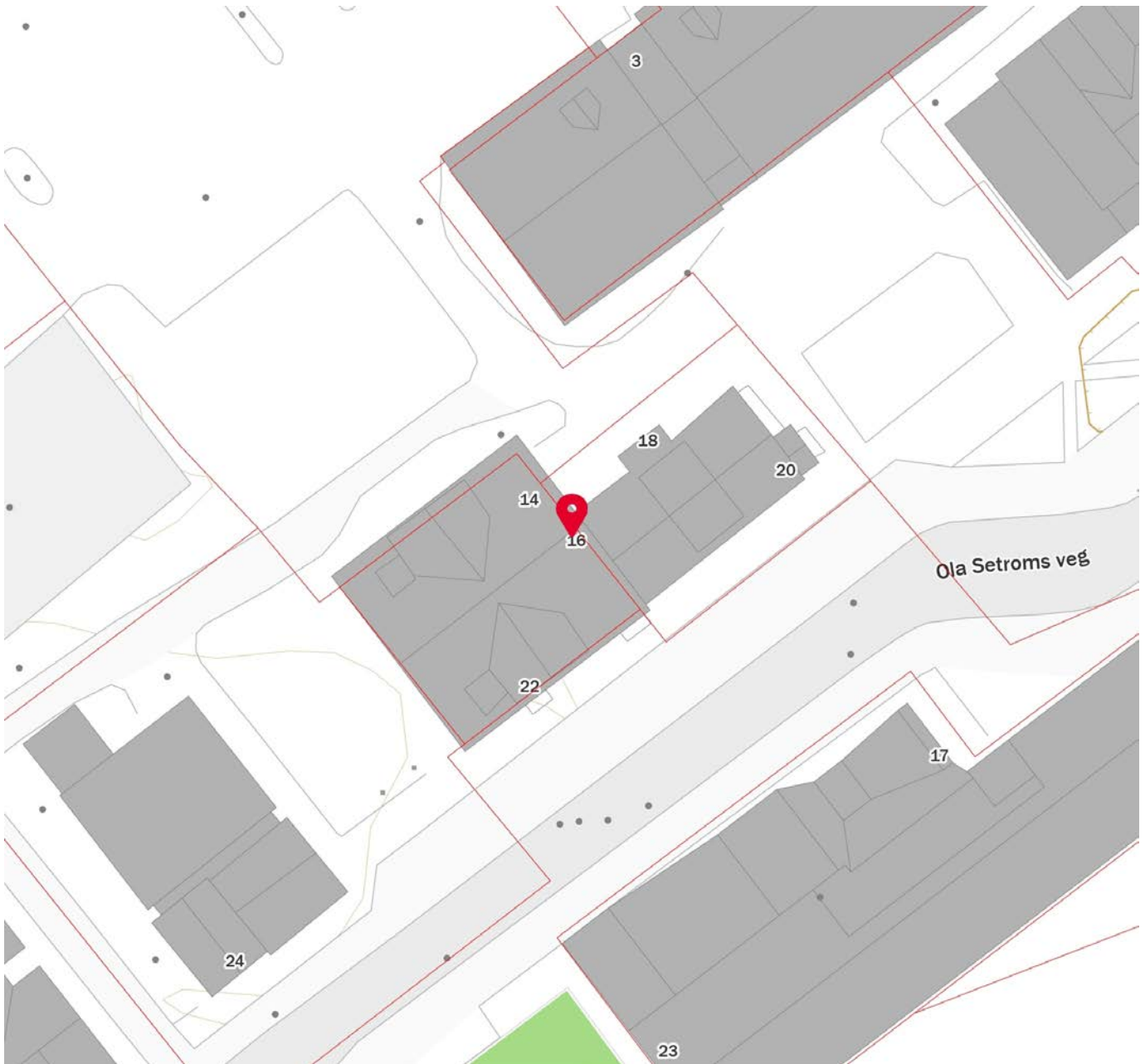
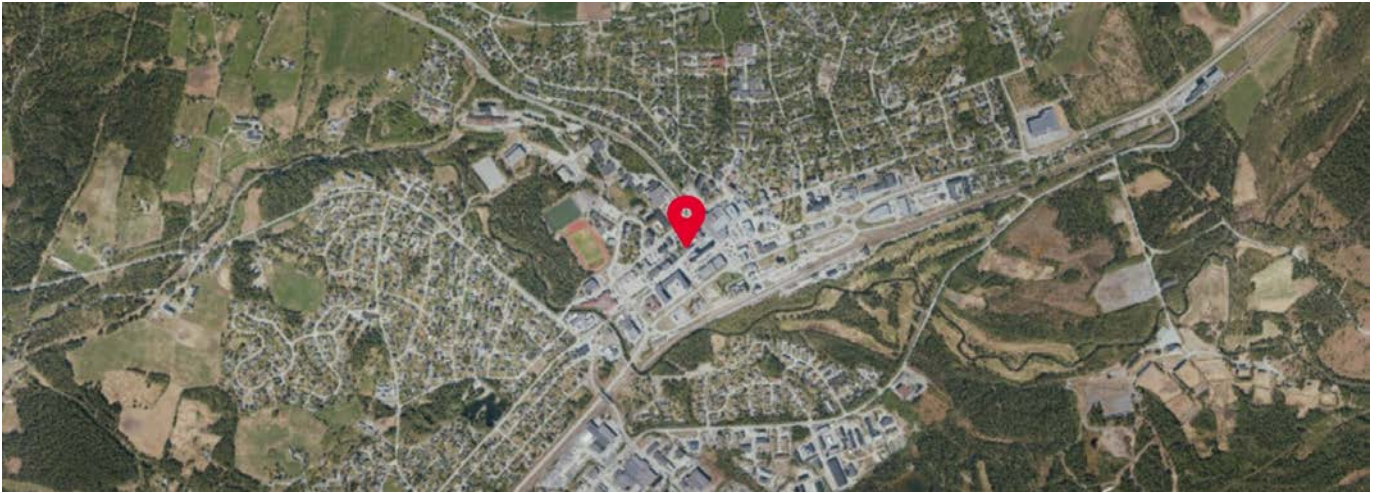
Familiesammensetning



-  Aunegrenda
-  Oppdal
-  Norge

Sivilstand

		Norge
Gift	35%	33%
Ikke gift	52%	54%
Separert	7%	9%
Enke/Enkemann	5%	4%



Innholdet i nabolagsprofilen er hentet fra ulike datakilder, og feil eller mangler kan forekomme. Vurderinger og sitater er innhentet på web og gir uttrykk for hvordan naboene vurderer nabolaget. FINN.no AS kan ikke holdes ansvarlig for feil/mangler i profilen. Copyright © Finn.no AS 2026

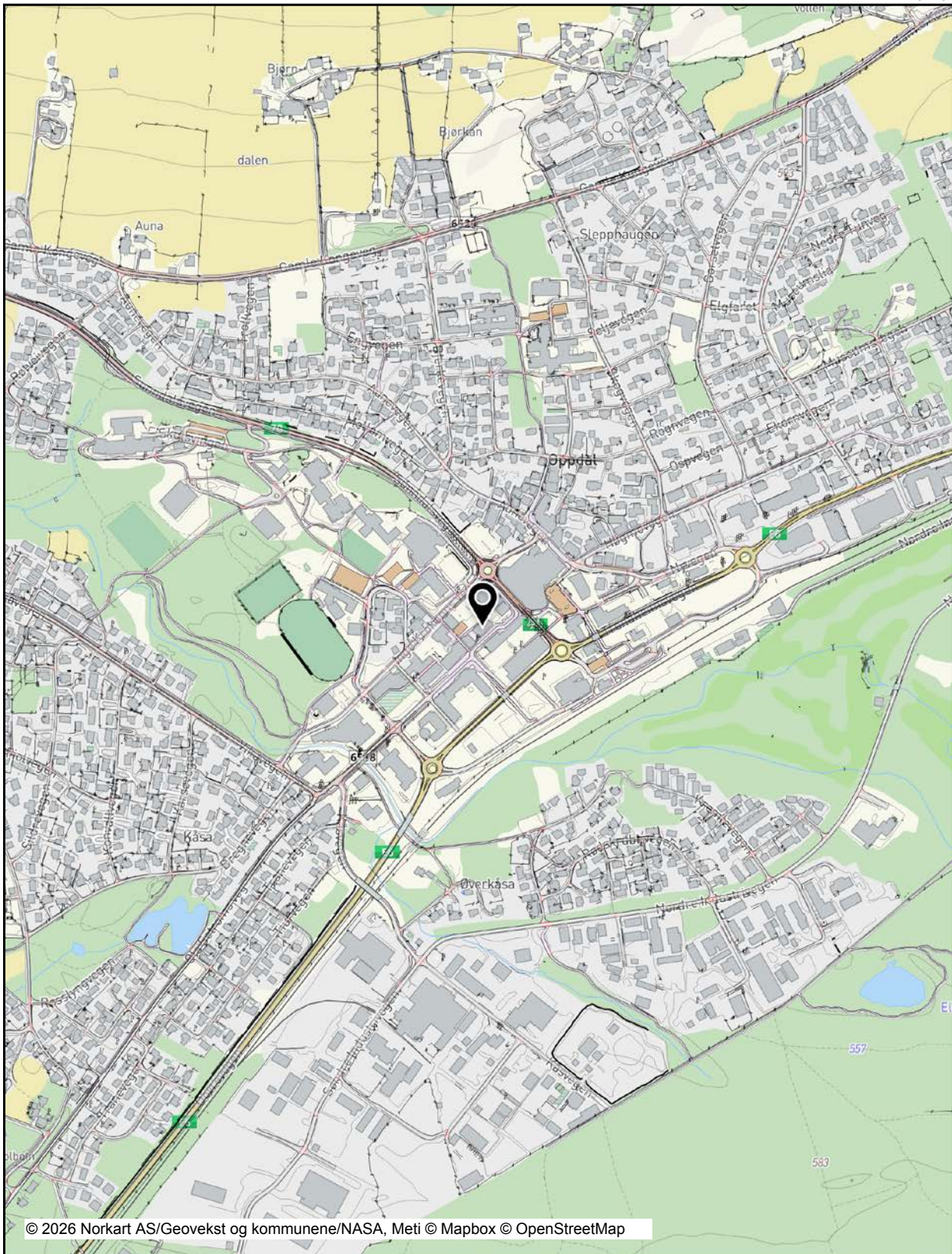


Utskrift fra Norkart AS kartklient

Dato: 22.01.2026

Målestokk: 1:10000

Koordinatsystem: UTM 32N



© 2026 Norkart AS/Geovekst og kommunene/NASA, Meti © Mapbox © OpenStreetMap

Det tas forbehold om riktigheten eller fullstendigheten av opplysningene i dette dokumentet. Det kan ikke rettes krav som følge av at disse opplysningene benyttes som grunnlag for beslutninger.

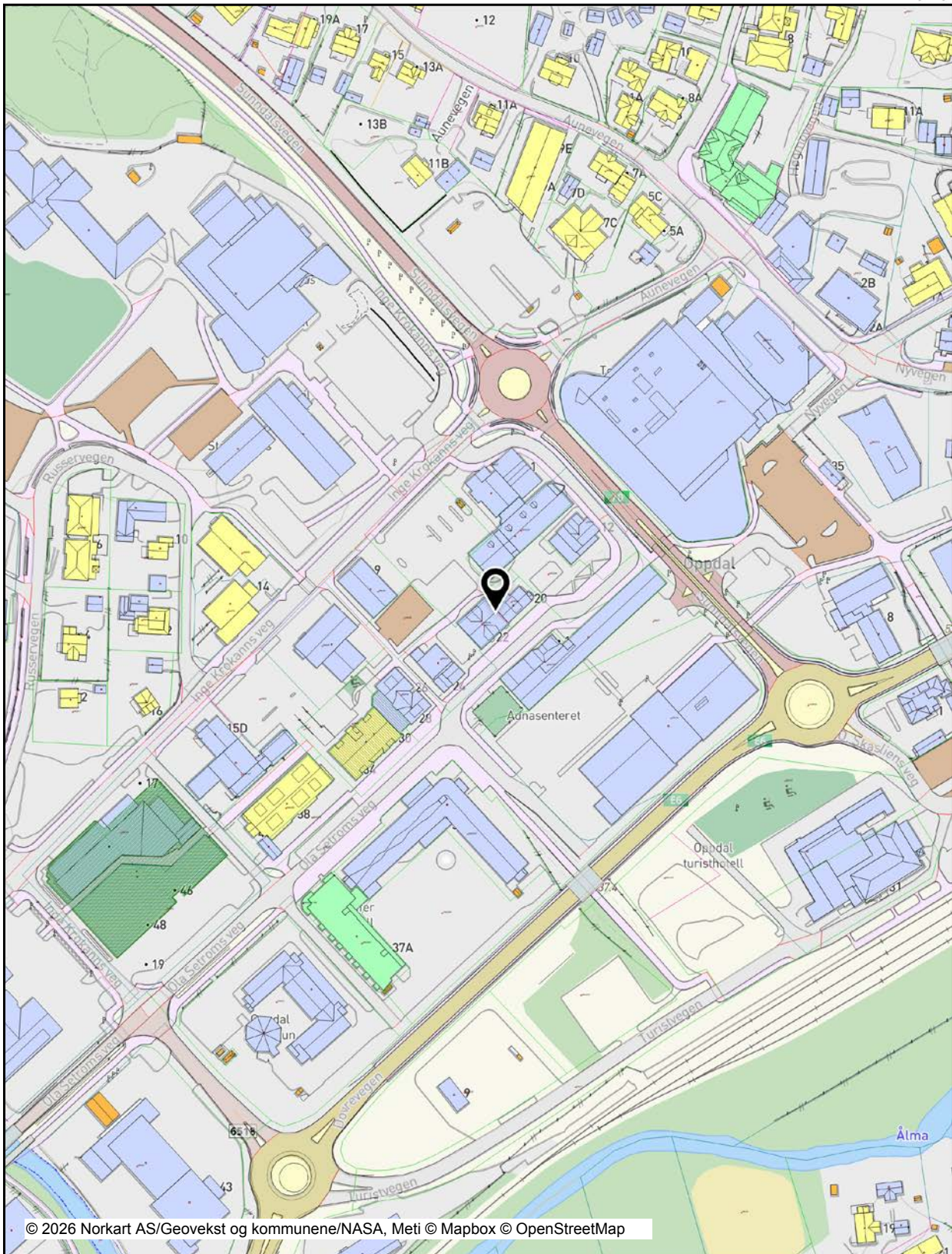


Utskrift fra Norkart AS kartklient

Dato: 22.01.2026

Målestokk: 1:2500

Koordinatsystem: UTM 32N



© 2026 Norkart AS/Geovekst og kommunene/NASA, Meti © Mapbox © OpenStreetMap

Det tas forbehold om riktigheten eller fullstendigheten av opplysningene i dette dokumentet. Det kan ikke rettes krav som følge av at disse opplysningene benyttes som grunnlag for beslutninger.

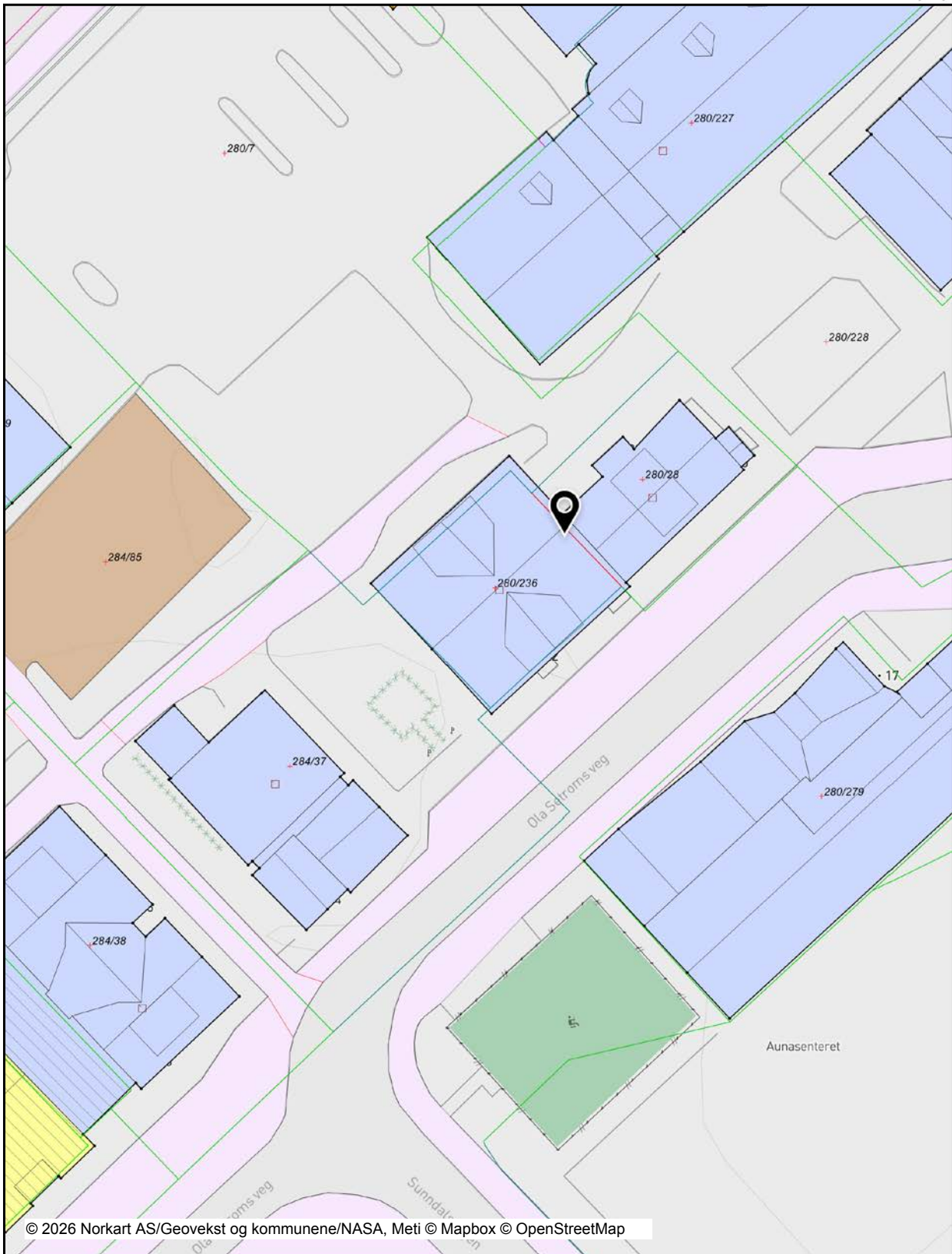


Utskrift fra Norkart AS kartklient

Dato: 22.01.2026

Målestokk: 1:500

Koordinatsystem: UTM 32N



© 2026 Norkart AS/Geovekst og kommunene/NASA, Meti © Mapbox © OpenStreetMap

Det tas forbehold om riktigheten eller fullstendigheten av opplysningene i dette dokumentet. Det kan ikke rettes krav som følge av at disse opplysningene benyttes som grunnlag for beslutninger.



OVERSIKT OVER LØSØRE OG TILBEHØR TIL EIENDOMMEN

Oversikten er utarbeidet av Norges Eiendomsmeglerforbund, Eiendom Norge og Advokatforeningens Eiendomsmeglingsgruppe, og er gjeldende fra 1. januar 2020.

Generelt

Lov om avhending av fast eiendom (avhendingslova/avhl.) av 3. juli 1992 regulerer kjøper og selgers rettigheter og plikter ved overdragelse av fast eiendom og andeler i borettslag.

I henhold til avhl. § 3-4 skal eiendommen, når annet ikke er avtalt, overdras med innredninger og utstyr som etter lov, forskrift eller annet offentlig vedtak skal følge med. Det samme gjelder varig innredning og utstyr som enten er fastmontert eller er særskilt tilpasset bygningen, jf. avhl. § 3-5. Loven inneholder ingen detaljert oversikt over hva som omfattes av «innredning og utstyr», og over hva som skal regnes som «fastmontert eller særskilt tilpasset».

Partene kan fritt avtale hva som skal følge med eiendommen ved salg. Bransjens liste over løsøre og tilbehør som skal følge med eiendommen, er en del av avtalen mellom kjøper og selger dersom ikke annet er opplyst i salgsoppgaven, kjøper har tatt forbehold i bud eller avtale på annen måte er inngått. Der intet annet er avtalt, vil løsøre og tilbehør medfølge slik dette fremkommer av avhl. § 3-4 og § 3-5 og denne oversikt.

Produkter og installasjoner som medfølger overdras uten noen form for garantier, utover eventuell gjenværende leverandørgaranti.

Dersom det er noe i nedenstående liste som ikke finnes på eiendommen, vil det heller ikke medfølge.

- 1. HVITEVARER** medfølger der dette er spesielt angitt i salgsoppgaven.
- 2. HELDEKKENDE TEPPER** følger med uansett festemåte.
- 3. VARMEKILDER**, slik som ovner, kaminer, peiser, varmpumper og panelovner, følger med uansett festemåte. Frittstående biopeiser/varmeovner og terrassevarmere medfølger ikke. Det følger ikke med varmekilder i rom som ikke har vegg- eller fastmonterte varmekilder på visning.
- 4. TV, RADIO OG MUSIKKANLEGG.** TV-antenner og fellesanlegg for TV, herunder parabolantenne, og tuner/en/dekoder/tv-boks medfølger der dette eies av selger. Veggmontert TV/flatskjerm med tilhørende festeordning samt musikkanlegg følger ikke med (se også punkt 12).
- 5. BADEROMSINNREDNING/UTSTYR.** Badekar, dusjkabinett, dusjvegger, alle fastmonterte speil og hyller, fastmonterte glass- og håndkleholdere, herunder håndklevarmere samt baderomsinnredning, medfølger.
- 6. GARDEROBESKAP** medfølger, selv om disse er løse. Fastmonterte garderobehyller og knagger medfølger. Innredning i garderobeskap, for eksempel løse eller fastmonterte trådkurver, hyller, stenger og lignende, medfølger.

7. KJØKKENINNREDNING medfølger, herunder også åpne, fastmonterte hyller og løs eller fastmontert kjøkkenøy.

8. MARKISER, PERSIENNER og annen type innvendig og utvendig solskjerming, gardinoppheng, lamellgardiner og liftgardiner medfølger.

9. AVTREKKSIVIFTER av alle slag, samt fastmonterte aircondition/ventilasjonsanlegg, medfølger.

10. SENTRALSTØVSUGER medfølger med komplett anlegg, herunder slange, munnstykke mm.

11. LYSKILDER. Kupler, lysstoffarmatur, fastmonterte "spotlights", oppheng og skinner med spotlights samt utelys og hagebelysning medfølger. Vegglamper, krokhengte lamper, lysekroner, prismelamper og lignende som er koblet til sukkerbit eller stikkontakt følger likevel ikke med.

12. INSTALLERTE SMARTHUSLØSNINGER med sentral som styrer lys, varme, lyd o.l., samt tilhørende trådløse enheter som brytere, sensorer, kameraer, integrerte høyttalere el. medfølger. Enkle lysstyringssystem f.eks. med en sentral som kun styrer lyspærer eller smartpærer montert i sokkel medfølger likevel ikke.

13. UTVENDIGE SØPPELKASSER og eventuelt holder/hus til disse medfølger.

14. POSTKASSE medfølger.

15. UTENDØRS INNRETNINGER slik som flaggstang, fastmontert tørkestativ, samt andre faste utearrangementer som f.eks. badestamp, boblekar/jacuzzi og liknende utendørs kar, lekestue, lekestativ, utepeis, fastmontert trommel til vannslange, medfølger. Guidekabel/avgrenskingskabel til robotgressklipper medfølger, men robotgressklipper og ladestasjon for denne medfølger ikke.

16. FASTMONTERT VEGGLADER/LADESTASJON TIL EL-BIL medfølger uavhengig av hvor laderen er montert.

17. SOLCELLEANLEGG med tilhørende teknisk infrastruktur medfølger.

18. GASSBEHOLDER til gasskomfyr og gasspeis medfølger.

19. BRANNSTIGE, BRANNTAU, feiestige og lignende medfølger der dette er påbudt. Løse stiger medfølger ikke.

20. BRANNSLUKNINGSAPPARAT, BRANNSLANGE og RØYKVARSLER medfølger der dette er påbudt. Det er eier og brukers plikt til å se til at utstyret forefinnes på enhver eiendom. Hvis annet ikke er uttrykkelig avtalt, skal dette derfor alltid følge med ved salg av eiendom.

21. SAMTLIGE NØKLER til eiendommen som selger er i besittelse av skal overleveres kjøper på overtakelsen, herunder nøkler til eventuelle boder, uthus, garasjeportåpner e.l. Låses boder, uthus e.l. med hengelås, skal lås og nøkler til disse medfølge.

22. GARASJEHYLLER, bodhyller, lagringshyller og oppheng til bildekk medfølger såfremt de er fastmontert.

Planter, busker og trær som er plantet på tomten, eller fastmonterte kasser og lignende er en del av eiendommen og medfølger i handelen.

Trygghet for deg som boligkjøper



Derfor bør du ha Boligkjøperforsikring:



1 av 4 finner feil etter overtakelse av ny bolig



Advokaten vet hvilke feil som gir krav mot selger



Vi tar saken, uten økonomisk risiko for deg



Advokathjelp er dyrt når du ikke har Boligkjøperforsikring

Advokatforsikring for boligeiere inkluderer i tillegg:

- Samboeravtale og ektepakt
- Arveoppgjør, testament og fremtidsfullmakt
- Kjøp og håndverkertjenester
- Naboforhold og husleie
- ID-tyveri og nettkrenkelser
- Tilgang til viktige digitale kontrakter
- Husstandsdekning
- Opptil 2 mill. i tvistedekning

Hva koster det?

Andelsbolig og aksjeleilighet	8 900 kr
Selveierleilighet og rekkehus	11 900 kr
Ene-, tomannsbolig og tomt	16 900 kr

Pris gjelder for 5 år.

Advokatforsikring for boligeiere kan bare tegnes samtidig med boligkjøperforsikringen, og koster kun kr 2 800 i tillegg per år.

Egenandel kr 4 000 påløper ved takst, tvist eller 10 timer advokatbistand, avhengig av hva som kommer først

Boligkjøperforsikring tegnes hos eiendomsmegler senest ved kontraktsignering og gir rett til advokathjelp inntil 5 år etter overtakelse. Forsikringen betales som del av oppgjøret ved boligkjøpet. Advokatforsikringen fornyes årlig ved faktura fra HELP.

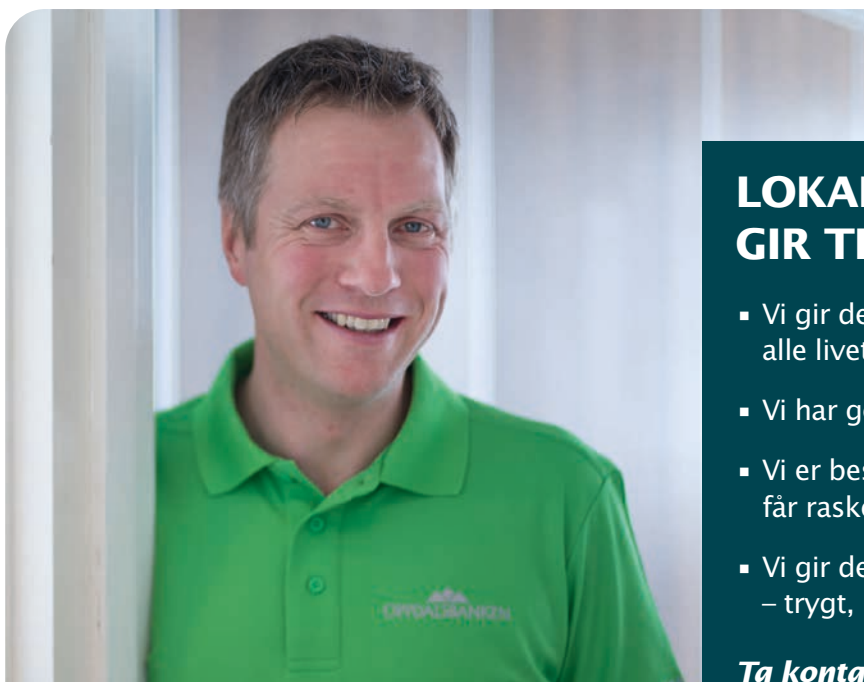
Har du spørsmål? Kontakt HELP på 22 99 99 99 eller post@help.no. Les mer på help.no.

Ved kjøp av landbrukseieendom, herunder også småbruk, og annen kombinasjonseiendom, begrenser forsikringen seg til våningshuset (kundens primærbolig). Meglerforetaket mottar kr 5 600/5 600/5 900 i kostnadsgodtgjørelse, avhengig av boligtype, samt et tillegg på kr 1 000 ved salg av Advokatforsikring for boligeiere. Vi tar forbehold om pris- og vilkårsendringer. Hvis premien ikke er innbetalt ved overtakelse, vil avtalen bli kansellert. For fullstendig informasjon om dekning og vilkår, se help.no.

Personlig kundeservice og rådgivning

Vi er lokalbanken som tilbyr det som betyr mest i lengden – personlig kundeservice og rådgivning.

Jeg ønsker å samarbeide med deg for å analysere dine behov for å kunne gi deg/dere de beste løsningene enten det gjelder lån, sparing, forsikring eller pensjon.



JON GAUTERUD


Autorisert finansiell rådgiver
telefon: 924 66 699
e-post: jg@oppdalsbanken.no

LOKAL KOMPETANSE GIR TRYGGHET

- Vi gir deg gode løsninger gjennom alle livets faser.
- Vi har gode digitale løsninger.
- Vi er beslutningsdyktig, slik at du får raske svar.
- Vi gir deg hjelpen du trenger – trygt, raskt og enkelt.

Ta kontakt med meg på telefon eller mail, slik at vi kan avtale et uforpliktende møte.

En alliansebank i **eika**.



Et hjem er mer verdt enn et hus, og et hus er mer enn bare vegger.

Det er et sted for å skape gode minner
preget av trivsel, omsorg og trygghet.

For oss som jobber med folks hjem hver
eneste dag, er det naturlig å engasjere oss
sammen med SOS-barnebyer for å gi flere
barn et trygt og godt hjem.

For hvert hjem vi formidler, gir vi derfor
100 kroner til SOS-barnebyers arbeid.

aktiv. +  **SOS
BARNEBYER**

Forbrukerinformasjon om budgivning



Sist oppdatert med virkning fra 1. juli 2025, i forbindelse med ikrafttredelse av endringer i eiendomsmeglingsloven.

Informasjonen er utarbeidet av Forbrukerrådet, Advokatforeningen ved Lovutvalget for eiendomsmegling, Eiendom Norge og Norges Eiendomsmeglerforbund, på grunnlag av bl.a. eiendomsmeglingsloven § 6-8.

Nedenfor gis en oversikt over de retningslinjer som anbefales ved budgivning på eiendommen. Avslutningsvis gis også en kort oversikt over de viktigste rettsreglene tilknyttet budgivning.

Før det legges inn bud på eiendommen oppfordres budgiver til å sette seg inn i all relevant informasjon om eiendommen, herunder salgsoppgave og tilstandsrapport.

GJENNOMFØRING AV BUDGIVNING:

1. Alle bud skal inngis skriftlig til megler, som formidler disse videre til selger. Med skriftlige bud menes også elektroniske meldinger som e-post og SMS når informasjonen i disse er tilgjengelig også for ettertiden. Kravet til skriftlighet gjelder også budforhøyelser, og motbud (bud fra selger), aksept eller avslag fra selger. Før formidling av bud til selger skal megler innhente gyldig legitimasjon og signatur fra budgiver. Kravet til legitimasjon og signatur er oppfylt for budgivere som benytter e-signatur som f.eks. BankID eller MinID.

2. Et bud bør inneholde eiendommens adresse (eventuelt gnr/bnr), kjøpesum, budgivers kontaktinformasjon, finansieringsplan, akseptfrist, overtakelsesdato og eventuelle forbehold som for eksempel usikker finansiering, salg av nåværende bolig ol. Normalt vil ikke et bud med forbehold bli akseptert før forbeholdet er avklart. Konferer gjerne med megler før bud inngis.

3. Megler skal legge til rette for en forsvarlig avvikling av budrunden. I forbrukerforhold (dvs. der selger er forbruker) skal megleren ikke formidle bud med kortere akseptfrist enn kl. 12.00 første virkedag etter siste annonserte visning. Etter denne fristen bør budgivere ikke sette en kortere akseptfrist enn at megler har mulighet til, så langt det er nødvendig, å orientere selger, budgivere og øvrige interessenter om bud og forbehold. Dersom bud inngis med en frist som åpenbart er for kort til at megleren kan avvikle budrunden på en forsvarlig måte som sikrer selger og interessenter et tilstrekkelig grunnlag

for sine handlingsvalg, vil megler fraråde budgiver å stille slik frist.

4. Megler skal ikke formidle bud med forbehold om at budet eller forbehold i budet skal holdes skjult (hemmelig) for andre budgivere og interessenter.

5. Megleren vil uoppfordret gi sin vurdering av det enkelte bud overfor selger, når budet er gitt innenfor fristene i punkt 3.

6. Megleren skal, så langt det er nødvendig og mulig, holde budgiverne skriftlig orientert om mottatte bud, herunder budets størrelse, forbehold og akseptfrist. Megler skal så snart som mulig bekrefte skriftlig overfor budgivere at budene deres er mottatt. For øvrig vil megler, på forespørsel fra andre, opplyse om aktuelle bud på eiendommen, herunder relevante forbehold.

7. Kopi av budjournal skal gis til kjøper og selger uten ugrunnet opphold etter at handel er kommet i stand. Dersom det er viktig for budgiver å bevare sin anonymitet, bør budet formidles gjennom fullmektig.

8. Etter at handel har kommet i stand, eller dersom en budrunde avsluttes uten at handel er kommet i stand, kan en budgiver kreve kopi av budjournalen i anonymisert form.

VIKTIGE AVTALERETTSLIGE FORHOLD:

1. Det eksisterer ingen angrerett ved salg/kjøp av fast eiendom.

2. Når et bud er inngitt til megler og innholdet i budet er formidlet til selger (slik at selger har fått kunnskap om budet), kan budet ikke kalles tilbake. Budet er da bindende for budgiver frem til akseptfristens utløp, med mindre budet før denne tid avslås av selger eller budgiver får melding om at eiendommen er solgt til en annen. Man bør derfor ikke gi bud på flere eiendommer samtidig dersom man ikke ønsker å kjøpe flere enn en eiendom.

3. Selger står fritt til å forkaste eller akseptere ethvert bud, og er for eksempel ikke forpliktet til å akseptere høyeste bud.

4. Når en aksept av et bud har kommet frem til budgiver innen akseptfristens utløp er det inngått en bindende avtale.

5. Husk at et eventuelt bud fra selger til kjøper (såkalte «motbud»), avtalerettslig er et bindende tilbud som medfører at det foreligger en avtale om salg av eiendommen dersom budet i rett tid aksepteres av kjøper.

For eiendommen:

Adresse: Ola Setroms veg 16 Leilighet 3
7340 OPPDAL

Meglerforetak: Aktiv Eiendomsmegling
Saksbehandler: Bjarne Brattbakk

Oppdragsnummer:

Telefon: 468 19 300
E-post: bjarne.brattbakk@aktiv.no

Undertegnede gir herved følgende bud på ovennevnte eiendom:

Kjøpesum: Kr. _____

Beløp med bokstaver: Kr. _____

+ omkostningert iht. opplysninger i salgsoppgaven

Dette budet er bindende for undertegnede frem til og med den: _____ Kl. _____

Dersom annet ikke er angitt gjelder budet til kl. 15.00 første virkedag etter siste annonserte visning. I forbrukerforhold vil bud med kortere akseptfrist enn til kl. 12.00 første virkedag etter siste annonserte visning ikke bli viderefordlet til selger.

Eventuelle forbehold: _____

Undertegnede er kjent med at selger står fritt til å godta eller forkaste ethvert bud. Likeledes er undertegnede klar over at budet er bindende for budgiver når det er kommet til selgers kunnskap. Handelen er juridisk bindende for begge parter dersom budet aksepteres innen akseptfristen. Undertegnede er kjent med at budjournalen vil bli forelagt kjøper og selger når handel er sluttet.

Ønsket overtakelsesdato: _____

Budet baseres på opplysninger og salgsvilkår som fremkommer av salgsoppgave datert: _____

Kjøpet vil bli finansiert slik:

Låneinstitusjon: _____ Referanse og tlf nr.: _____

Lånt kapital: _____ Kr.: _____

Egenkapital: _____ Kr.: _____

Totalt: _____ Kr.: _____

Egenkapital består av: Salg av nåværende bolig eller fast eiendom Disponibelt kontantbeløp (bankinnskudd)

Jeg gir bud som: Forbruker Ledd i næringsvirksomhet / juridisk person (selskap)

Jeg samtykker til bruk av elektronisk kommunikasjon: Ja Nei

Navn: _____

Navn: _____

Fødselsnr. (11 siffer): _____

Fødselsnr. (11 siffer): _____

Adresse: _____

Adresse: _____

Postnr.: _____ Sted: _____

Postnr.: _____ Sted: _____

Tlf.: _____ E-post: _____

Tlf.: _____ E-post: _____

Dato.: _____ Sign: _____

Dato.: _____ Sign: _____

Kopi av legitimasjon

Kopi av legitimasjon

aktiv.
Tar deg videre