

aktiv.



Kråkerøyveien 160A, 1675 KRÅKERØY

**Innholdsrik enebolig over 3 plan |
Bad oppgradert i 2018 | Solrik
tomt | Attraktiv beliggenhet på
Kråkerøy**



Salgsleder/Eiendomsmeglerfullmektig

Andreas Strandli-Halvorsen

Mobil 928 96 443

E-post andreas.strandli-halvorsen@aktiv.no

Aktiv Fredrikstad og Hvaler

Nygaardsgata 49, 1607 FREDRIKSTAD. TLF. 69 36 69 40

Nøkkelinformasjon

Prisant.:	Kr 3 500 000,-
Omkostn.:	Kr 88 890,-
Total ink omk.:	Kr 3 588 890,-
Selger:	Jannicke Johansen
Salgsobjekt:	Enebolig
Eierform:	Eierseksjon
Byggeår:	1954
BRA-i/BRA Total	166/166 kvm
Tomtstr.:	1630 kvm
Soverom:	2
Antall rom:	3
Gnr./bnr.	Gnr. 426, bnr. 33
Snr.	2
Oppdragsnr.:	1111260037

Innholdsrik enebolig over 3 plan | Bad oppgradert i 2018 | Solrik tomt | Attraktiv beliggenhet på

Velkommen til Kråkerøyveien 160A! en innholdsrik og sjarmerende enebolig i rekke med god planløsning over flere etasjer. Boligen byr på stue og kjøkken i åpen løsning, flere soverom samt bad oppgradert i 2018.

Stuen fremstår som et naturlig samlingspunkt med vedovn og varmepumpe som bidrar til god komfort. Kjøkkenet har praktisk innredning med gode arbeidsflater. Kjelleren gir gode lagringsmuligheter med flere boder og vaskekjeller.

Boligen holder en normal standard. Eiendommen ligger på en pen tomt med gode solforhold, i et rolig og sentralt område med nærhet til det meste.

En bolig med potensial!

Høydepunkter

- Enebolig med god planløsning
- Stue/kjøkken i åpen løsning
- Bad oppgradert i 2018
- Vedovn og varmepumpe
- Pen tomt med gode solforhold

Velkommen til visning



Innhold

Nøkkelinformasjon	2
Om eiendommen	4
Tilstandsrapport	42
Egenerklæring	63
Nabolagsprofil	70
Budskjema	112

Om eiendommen

Om boligen

Areal

BRA - i: 166 kvm

BRA totalt: 166 kvm

TBA: 60 kvm

Bruksareal fordelt på etasje

Kjeller

BRA-i: 56 kvm Bod 1, bod 2, bod 3, vaskekjeller

1. etasje

BRA-i: 68 kvm Hall m/trapp, bad, trapperom, soverom, stue/kjøkken

2. etasje

BRA-i: 42 kvm Trapperom / alkove, soverom 1, soverom 2

TBA fordelt på etasje

1. etasje

58 kvm

2. etasje

2 kvm

Takstmannens kommentar til arealoppmåling

Det understrekes at «vaskekjeller» ikke må forveksles med noe våtrom. Rommet er ikke oppbygget og heller ikke vurdert som noe våtrom. Det er et rom helt uten vanntett sjikt og membran som ligger i en eldre kjeller.

Tomtetype

Eiet

Tomtestørrelse

1630 kvm

Tomtebeskrivelse

Tomten er opparbeidet med gressplen, diverse beplantning, prydbusker, hekk m.m. Det er gode sol og lysforhold på tomten. Det er gruset innkjøring og gårdsplass. Parkeringsplass er felles med naboen, ellers er tomten delt opp etter seksjoneringen. Der hver seksjonseier har ansvar for egen del. Den totale arealet gjelder for hele sameiet.

Usikre grenser:

Eiendommen tilfredsstiller ikke dagens krav til stedfesting av eiendomsgrenser. Grensene er usikre og det vil ofte medføre arealavvik i forhold til eksisterende areal i marka. For å få nøyaktig grensebestemmelse anbefales det å rekvirere ny oppmåling.

Beliggenhet

Eiendommen ligger på Holte, rett sør for Kråkerøy Kirke. Huset ligger fint til noe tilbaketrukket fra Kråkerøyveien med gode solforhold. Gangavstand til skoler og badestrand på Enhuus og ca. 3,5 km. til Fredrikstad sentrum.

Adkomst

Se vedlagte kart. Det vil bli satt opp visningsskilt ved fellesvisninger.

Bebyggelsen

Veletablert boligområde bestående av eneboliger, tomannsboliger og småhus.

Bygningssakkyndig

Norsk Boligtakst AS

Type rapport

Tilstandsrapport

Byggemåte

Byggegrunn av antatt faste stabile masser. Ukjente grunnforhold. Grunnmur av plasstøpt betong. Yttervegger i bindingsverk med liggende kledning. Saltakkonstruksjon tekket med betong takstein. Vinduer med og uten isolerglass. Ytterdører i tre og pvc.

For mer informasjon se vedlagte tilstandsrapport avholdt 08.04.2026 av Erik Pedersen for teknisk beskrivelse av eiendommen.

Sammendrag selgers egenerklæring

2. Vet du om det er gjort arbeid på bad eller våtrom, enten av deg eller tidligere eiere?

Svar: Ja

Faglært arbeid:

1.

Hvilket år ble jobben fullført?: 2018

Firmanavn: MittBad

Beskrivelse av arbeidet: Totalrenovering av bad. Byttet vindu, lagt varmekabler. Lagt nytt gulv og vegger. Ny innredning.

Vet du om tettesjikt, membran eller sluk ble fornyet eller oppgradert?

Svar: Ja

Spesifiser hva som er gjort med henholdsvis membran, tettesjikt og sluk

Fornyet ved oppussing av bad

3. Vet du om det finnes dokumentasjon på hvordan bad/våtrom er bygget opp?

Svar: Ja

4. Vet du om det er, eller har vært, vannlekkasje eller andre typer feil eller skader på tak, yttervegg, vinduer, dører, garasje, tilleggsbygninger eller lignende?

Svar: Ja

Kan trekke litt inn ved ytterdør i kjeller ved mye regn.

Er det gjort tiltak, eller er feilen/skaden utbedret?

Svar: Nei, ikke som jeg kjenner til.

5. Vet du om det er utført arbeid på tak, yttervegg, vindu, dører eller annen fasade, enten av deg eller tidligere eiere?

Svar: Ja

Ufaglært arbeid:

1. Hvilket år ble jobben fullført?: 2016

Beskrivelse av arbeidet: Satt inn verandadør i spisestue.

6. Vet du om det er, eller har vært, feil eller skader på vinduene, som for eksempel kondens, fuktskader eller vanninntrengning? Eller er noen av vinduene i boligen punktert?

Svar: Ja

Vindu på soverom 1. etasje kan ha litt kondens.

Takvindu har også tegn til kondens.

Er det gjort tiltak, eller er feilen/skaden utbedret?

Svar: Nei, ikke som jeg kjenner til.

10. Vet du om det er, eller har vært, fukt, råte eller vanninntrengning i underetasje, kjeller eller krypkjeller?

Svar: Ja

Kom vann inn i kjeller ved to anledninger. Usikker på årstall, mulig 2008

Og noe fukt ved kjellerdør ved mye nedbør nå.

Er det gjort tiltak, eller er feilen/skaden utbedret?

Svar: Ja

Faglært arbeid:

1.

Hvilket år ble jobben fullført?: 2008

Firmanavn: Fredrikstad kommune

Beskrivelse av arbeidet: Rørsystemet utvendig utbedret gjennom Fredrikstad kommune grunnet mye overvann i hele nabolaget.

15. Vet du om det er gjort arbeid på vann og avløp, enten av deg eller tidligere eiere?

Svar: Ja

Faglært arbeid:

1.

Hvilket år ble jobben fullført?: 2018

Firmanavn: MittBad

Beskrivelse av arbeidet: Nye rør fra bad i forbindelse med renovering av badet. Utvendig fikset ca 2008 av Fredrikstad kommune.

18. Vet du om det er gjort arbeid på sentralfyr, radiator, ventilasjon, varmepumpe eller andre installasjoner, enten av deg eller tidligere eiere?

Svar: Ja

Faglært arbeid:

1. Hvilket år ble jobben fullført?: 2018

Firmanavn: Gamlebyen elektriske

Beskrivelse av arbeidet: Installert varmepumpe.

23. Vet du om det er gjort arbeid på det elektriske anlegget, enten av deg eller tidligere eiere?

Svar: Ja

Faglært arbeid:

1. Hvilket år ble jobben fullført?: 2018

Firmanavn: Sarpsborg elinstallasjon

Beskrivelse av arbeidet: I forbindelse med renovering av bad

2. Hvilket år ble jobben fullført?: 2018

Firmanavn: Gamlebyen elektriske

Beskrivelse av arbeidet: Installert varmepumpe.

26. Vet du om boligen eller eiendommen har blitt endret eller bygget ut etter opprinnelig byggeår, enten av deg eller tidligere eiere?

Svar: Ja

Bygd platting i tre og satt opp støttemur i hagen.

Rettet opp jordmasse og bygd terrasse oppå.

Er tiltaket godkjent av kommunen?

Svar: Nei, ikke som jeg kjenner til.

40. Er det bestilt Norgespris på strøm?

Ja. Norgespris er en statlig ordning som gir husholdninger tilbud om strøm til fast pris på 50 øre pr. kilowatttime

(prisen gjelder frem til 31. Desember 2026). Ordningen gjelder både boliger og fritidsboliger. Når en bolig med

Norgespris bytter eier, vil ny eier fortsatt være bundet til Norgespris ut bindingstiden.

Les mer på Regjeringens nettsider.

41. Har du andre opplysninger om boligen eller eiendommen, utover det du har svart?

Svar: Ja

Deler tomt med nabo, er tydelige skiller på bruksområdene på gårdsplass og hage.

Har bruksrett på bilveien som fører opp til huset.

Se vedlagt egenerklæring for ytterligere informasjon.

Innhold

Kjeller: Bod 1, bod 2, bod 3, vaskekjeller.

1. etasje: Hall m/trapp, bad, trapperom, soverom, stue/kjøkken.

2. etasje: Trapperom / alkove, soverom 1, soverom 2

Standard

Entré / hall

Boligen ønskes velkommen via en praktisk hall med trappeadkomst til øvrige etasjer.

Her er det plass til oppheng av yttertøy og sko, og rommet gir en naturlig overgang til boligens øvrige oppholdsrom.

Stue / kjøkken

Stue og kjøkken er samlet i en åpen løsning som gir en god romfølelse og fleksible møbleringsmuligheter. Stuen har plass til både sofagruppe og spisebord, og fremstår som et naturlig samlingspunkt i boligen. Vedovn og varmepumpe bidrar til god oppvarming og komfort.

Kjøkkenet har innredning med profilerte fronter og laminat benkeplate. Det er godt med skap- og benkeplass, og kjøkkenet er utstyrt med kjølfrys, oppvaskmaskin og komfyr.

Bad

Badet ble oppgradert i 2018 og fremstår som moderne og funksjonelt. Rommet er utstyrt med veggmontert toalett, servant med innredning og dusjløsning. Varmekabler i gulv gir god komfort.

Soverom

Boligen har flere soverom fordelt over etasjene. Rommene har plass til seng og garderobeløsning, og egner seg godt som både soverom, gjesterom eller kontor etter behov.

Det som er innredet som soverom 2 i 2.etg er idag ikke rom som er godkjent for varig opphold.

Trapperom / alkove

I 2. etasje finner man et trapperom/alkove som kan benyttes til oppbevaring eller som en fleksibel sone etter ønske.

Det er rikelig med oppbevaringsplass med bos også i 2.etg

Kjeller

Kjelleren består av flere boder samt vaskekjeller. Her er det gode oppbevaringsmuligheter og praktiske rom for lagring og øvrig bruk.

Tekniske installasjoner

Boligen har vannrør i både rør-i-rør (pex), kobber og flexislanger, samt avløpsrør i plast og støpejern. Det er installert varmepumpe fra 2019, og boligen har to sikringsskap med automatsikringer. Varmtvannsbereder på 200 liter fra 2005.

Tomt og uteområde

Eiendommen ligger på en pen tomt med gode sol- og lysforhold. Området oppleves som rolig, samtidig som det er sentralt med nærhet til det meste man trenger i hverdagen.

Informasjon fra takstmann:

- Innvendig:

På gulv er det overflater av laminatgulv, fliser, laminatfliser og belegg. Veggoverflater av malt miljøstrie, malt tapet, malt panel og flisimiterte plater. I tak er det slettmalte flater og takessplater. Etasjeskillere av tre. Støpt dekke til grunn i kjeller. Lukkede trapper mellom begge etasjer.

- Varmekilder:

Varmepumpe stue. Vedovn stue. Varmekabler bad. For øvrig elektrisk oppvarming.

-Våtrom:

Nytt bad 2018. Rommet har veggmontert toalett og dusjvegger/hjørne.

-Kjøkken:

Kjøkkenet med ukjent alder. Kjøkkenet har innredning med profilerte fronter.

Benkeplaten er av laminat. Det er kjøll/fryseskap, oppvaskmaskin og komfyr.

-Tekniske installasjoner:

Vannrør av pex (rør-i-rør), flexislange og kobber. Avløpsrør av plast og støpejern. Tilluft via spalteventiler i vinduer og ventiler i yttervegger. Varmepumpe fra 2019.

Varmtvannsbereder på 200 liter fra 2005. 2 sikringsskap med automatsikringer.

-Tomteforhold:

Utvendige avløpsrør av ukjent type og vannledning av ukjent type med ukjent høy alder. Offentlig vann og avløp via private stikkledninger.

Oppsummert:

- Enebolig med innholdsrik og god planløsning.
- Oppgraderinger må påregnes.
- Pen tomt med gode sol og lysforhold.
- Rolig og sentral beliggenhet.

Eiendommen er gjennomgått av en bygningskyndig og det er utarbeidet en tilstandsrapport. Denne er vedlagt salgsoppgaven. Nedenfor følger informasjon om forhold som har fått TG 2 og TG 3.

TG2

Taktekking

Mer enn halvparten av forventet brukstid er passert på undertak. Gjelder kun undertak. Konsekvens/tiltak: Tidspunkt for utskiftning av undertak nærmer seg.

Nedløp og beslag

Det mangler snøfangere på hele eller deler av taket, men det var ikke krav om dette på byggemeldingstidspunktet. Mer enn halvparten av forventet brukstid er passert på renner/nedløp/beslag.

Konsekvens/tiltak: Overvåk tilstanden jevnlig. For å få tilstandsgrad 0 eller 1 må beslag/renner/nedløp skiftes ut, men tidspunktet for når dette er nødvendig er vanskelig å si noe om. Det er ikke krav om utbedring av snøfangere opp til dagens krav. Manglende snøfangere kan føre til snøras fra taket, noe som utgjør en risiko for personskade og skade på eiendom. Montering anbefales for økt sikkerhet, spesielt over innganger og beferdede områder, selv om det ikke var krav ved oppføringstidspunktet. Utskifting av beslag, renner og nedløp må påregnes på sikt for å unngå lekkasjer og følgeskader på bygningen, da risikoen for skader øker med alderen på komponentene.

Veggkonstruksjon

Det er ingen eller liten lufting i nedre kant av kledning mot grunnmur. Det er påvist spredte råteskader i bordkledningen. Det er værslitt/opsprukket trevirke/trepaneler. Begynnende råte enkelte steder.

Konsekvens/tiltak: Uten tilstrekkelig lufting bak bordkledningen kan fuktighet som trenger inn bak bordene eller gjennom veggen innenfra ikke tørke opp. Dette skaper ideelle forhold for råtesopp og muggvekst. Råteskader i bordkledningen kan fortsette å utvikle seg både i tilliggende bordkledning og til bakenforliggende veggkonstruksjon, dersom en ikke foretar tiltak. Lokal utbedring/utskiftning bør utføres.

Takkonstruksjon/Loft

Undertaket er misfarget. Stedvis noe misfarging og rennemerker.

Konsekvens/tiltak: Tilstanden må overvåkes, og sees i sammenheng med alder beskrevet under «Taktekking».

Misfarging i undertaket på loftet er relativt vanlige tegn. Misfargingen i seg selv er vanligvis ikke farlig for bygningskonstruksjonen, men den indikerer et underliggende problem. Årsaken er ofte kondens som følge av varmetap og/eller utilstrekkelig ventilasjon, forsterket av norske klimaforhold med kalde vintre og varme, fuktige somre.

Det understrekes at det ikke lot seg gjøre å inspisere alle områder av loftet, og det kan dermed forekomme skjulte feil og mangler som ikke lot seg avdekke på befaringsdagen.

Vinduer

Det er påvist noen glassruter som er punktert eller sprukne. Det er påvist tegn på innvendig kondensering av enkelte vindusglass. Karmene i vinduer er slitte og det er sprekker i trevirket. Stedvis store kondensskader innvendig.

Konsekvens/tiltak: Det bør gjøres tiltak for å bedre ventilering av rommet. Det må påregnes noe vedlikehold og at enkelte vinduer må skiftes ut. Vinduer med punkterte/sprukne glass må påregnes skiftes ut, enten hele vinduet eller kun selve glassene.

Dører

Karmene i dører er værslitte utvendig og det er sprekker i trevirket. Noe svellinger nedre del av balkongdør.

Konsekvens/tiltak: Det må påregnes noe vedlikehold og at enkelte dører må skiftes ut.

Overflater

Overflater har en del slitasjegrad utover det en kan forvente.

Konsekvens/tiltak: Overflater må utbedres eller skiftes.

Pipe og ildsted

Mer enn halvparten av forventet brukstid er passert på pipe.

Konsekvens/tiltak: Tidspunkt for piperehabilitering nærmer seg.

Innvendige trapper

Trappen har en del slitasjegrad utover det som er normalt ut ifra alder. Stedvis knirk.

Konsekvens/tiltak: Trappen står foran en god del vedlikehold.

1. etasje - Stue/kjøkken - Overflater og innredning

Det er påvist at overflater har noe skader.

Konsekvens/tiltak: Det må foretas lokal utbedring.

1. etasje - Stue/kjøkken - Avtrekk

Høy alder på ventilator.

Konsekvens/tiltak: Ikke nødvendig med tiltak da den fungerer i dag, men grunnet alder kan skader plutselig oppstå.

Vannledninger

Mer enn halvparten av forventet brukstid er passert på innvendige vannledninger.

Gjelder kun de eldste rør.

Konsekvens/tiltak: Det er ikke behov for utbedringstiltak siden anlegget fungerer i dag, men ut ifra alder kan skader plutselig oppstå på eldre anlegg.

Avløpsrør

Mer enn halvparten av forventet brukstid er passert på innvendige avløpsledninger.

Gjelder kun de eldste rør.

Konsekvens/tiltak: Det er ikke behov for utbedringstiltak siden anlegget fungerer i dag, men ut ifra alder kan skader plutselig oppstå på eldre anlegg.

Ventilasjon

Det er påvist begrenset ventilering/luftgjennomstrømning. Soverom 1. etasje mangler tilluft med unntak åpning av vindu.

Konsekvens/tiltak: Bedre ventilering må etableres. Det bør etableres spalteventiler i vinduer eller klaffeventiler i yttervegger i oppholdsrom som mangler dette.

Varmesentral

Det har ikke vært avholdt service på anlegget senere år.

Konsekvens/tiltak: Det må gjennomføres ytterligere undersøkelser.

Varmtvannstank

Det er ikke påvist tilfredsstillende avrenning eller annen kompenserende løsning fra varmtvannstank. Det er ikke påvist tilfredsstillende el-tilkobling av varmtvannstank iht. gjeldende forskrift. Det er påvist at varmtvannstank er over 20 år. Bereder er tilkoblet vanlig stikkontakt.

Konsekvens/tiltak: Det er ikke behov for utbedringstiltak siden tanken fungerer i dag, men ut ifra alder kan skader plutselig oppstå på eldre tanker. Det bør etableres tilfredsstillende el-tilkobling etter gjeldende forskrift. Det bør etableres tilfredsstillende avrenning eller lekkasjesikring ved varmtvannstank. I 2014 kom et lovpålagt krav om at varmtvannsberedere på 1500 watt eller mer skal være tilkoblet med fast kobling. Det er ikke et krav til utbedring, men det anbefales at dette etableres.

Fuktsikring og drenering

Mer enn halvparten av forventet levetid på drenering er overskredet. Det måles forhøyede verdier i kjeller. Saltutslag observeres.

Vurderes relativt normalt i en eldre kjeller. Normale kapilærkrefter og kapilærsug vil

som regel alltid forekomme.

Konsekvens/tiltak: Tiltak for redrenering rundt boligen kan ikke utelukkes. Overvåk tilstanden jevnlig. For å få tilstandsgrad 0 eller 1 må dreneringen skiftes ut, men tidspunktet for når dette er nødvendig er vanskelig å si noe om. Bruken av underetg/kjeller vil og være avgjørende. Ved drenering av en eldre bolig er hovedtiltakene å grave opp rundt grunnmuren, installere et komplett system med drenerør, et drenerende sjikt (f.eks. knotteplast) og filterduk, samt å sørge for korrekt helling for å lede vannet effektivt bort fra bygget.

Grunnmur og fundamenter

Grunnmuren har sprekkdannelser.

Konsekvens/tiltak: Lokal utbedring må utføres. Sprekkene bør overvåkes, og tetting bør vurderes for å hindre vanninntrengning og frostskafer.

Forstøtningsmurer

Det er påvist mindre sprekker og/eller skjevheter i muren.

Konsekvens/tiltak: Lokal utbedring må utføres.

Utvendige vann- og avløpsledninger

Mer enn halvparten av forventet brukstid er passert på utvendige avløpsledninger. Mer enn halvparten av forventet brukstid er passert på utvendige vannledninger.

Konsekvens/tiltak: Det er ikke behov for utbedringstiltak siden anlegget fungerer i dag, men ut ifra alder kan skader plutselig oppstå på eldre anlegg.

TG3

Balkonger, terrasser og rom under balkonger

Det er påvist fukt-/råteskader i konstruksjonen. Det er værslitt/oppsprukket trevirke/trepaneler. Terrasse hage har store skader/skjevheter.

Konsekvens/tiltak: Råteskadede konstruksjoner må skiftes ut. Lokal utbedring/utskiftning bør utføres.

Etasjeskille/gulv mot grunn

Det er målt høydeforskjell på mellom 15-30 mm gjennom hele rommet. Tilstandsgrad 2 gis med bakgrunn i standardens krav til godkjente måleavvik. Målt høydeforskjell på mellom 10 - 20 mm innenfor en lengde på 2 meter. Tilstandsgrad 2 gis med bakgrunn i standardens krav til godkjente måleavvik. Målt høydeforskjell på over 20 mm innenfor en lengde på 2 meter. Tilstandsgrad 3 gis med bakgrunn i standardens krav til godkjente måleavvik. Skjevheter i alle etasjer.

I 2. etasje er det store skjevheter i trapperom/alkove.

Noe svikt.

Det registreres noe knirk stedvis.

Konsekvens/tiltak: For å få tilstandsgrad 0 eller 1 må høydeforskjeller rettes opp. Det vil imidlertid sjelden være økonomisk rasjonelt som et enkeltstående tiltak i en bolig

som dette. Dersom boligen en gang skal renoveres, kan man vurdere slike tiltak. Ved en renovering bør det også sørges for å unngå knirk.

TGIU

Rom Under Terreng

Ikke relevant da vegger i kjeller av av betong/mur.

1. etasje - Bad - Tilliggende konstruksjoner våtrom

Hulltaking er ikke foretatt da det ikke er fysisk mulig pga tilliggende konstruksjoner (blandebatteri/vannuttak ligger mot kjøkkeninnredning).

Helse, miljø og sikkerhet

I henhold til endringer i forskrift settes det ikke tilstandsgrad på punktene nedenfor.

Forholdene beskrives med anbefalte tiltak.

Åpninger i rekkverk er større enn dagens forskriftskrav til rekkverk i innvendige trapper.

Det er ikke foretatt radonmålinger, og bygget er heller ikke utført med radonsperre.

Det mangler håndløper på vegg i det innvendige trappeløpet.

Rekkverket på balkong eller terrasse er for lavt i forhold til dagens krav.

Rekkverkshøyder er under dagens forskriftskrav til rekkverk i innvendige trapper.

Avvik trapper gjelder begge trapper.

Konsekvens/tiltak:

Det er ikke krav om utbedring av rekkverkshøyder på innvendige trapper opp til dagens krav.

Det er ikke krav om utbedring av rekkverkshøyde opp til dagens forskriftskrav.

Det er ikke krav om utbedring av åpninger i innvendige trapper opp til dagens krav.

Håndløper på innvendig trapp bør monteres, men det var ikke krav på byggetidspunktet.

Det bør gjennomføres radonmålinger.

Se vedlagt tilstandsrapport for ytterligere informasjon.

Innbo og løsøre

Bransjens liste over løsøre og tilbehør legges til grunn for salget dersom ikke annet fremkommer av salgsoppgaven. Listen følger vedlagt salgsoppgaven. Det er full avtalefrihet om hva som skal følge med bolig og fritidsbolig ved salg. Hvis hvitevarer og/eller annet teknisk utstyr medfølger, gis det ingen garantier i forhold til tilstand, funksjonalitet og levetid på disse.

Hvitevarer

Kun hvitevarer som er spesifikt angitt i salgsoppgaven, følger med. Dette gjelder uavhengig av om hvitevaren(e) eventuelt kan anses som integrerte.

Parkering

På egen gårdsplass.

Forsikringselskap og Polisenummer

Gjensidige forsikring, polisenummer 94635174

Radonmåling

Eiendommen ligger i et område som er definert med høy aktsomhetsgrad med hensyn til radon. Det gjøres oppmerksom på utleiers plikt til å radonmåle utleieenheter. Målt årsmiddelverdi skal være under 200 Bq/m³ (becquerel per kubikkmeter) i oppholdsrom. I tillegg skal tiltak for å redusere radonnivået alltid gjennomføres dersom det overstiger 100 Bq/m³. Selger har ikke foretatt radonmåling. Interessenter gjøres oppmerksom på at det som resultat av fremtidige målinger, vil kunne bli nødvendig å treffe radonreduserende tiltak. Slike eventuelle tiltak vil da måtte bekostes og utføres av kjøper.

Diverse

Etter eierseksjonsloven § 23 kan ingen kjøpe en boligseksjon hvis kjøpet fører til at man, direkte eller indirekte, blir eier av flere enn to boligseksjoner i eierseksjonssameiet. Begrensningen gjelder ikke kjøp av fritidsboliger. Det finnes også enkelte andre unntak i bestemmelsen.

Foretaket samarbeider med følgende foretak som tilbyr produkter eller tjenester i forbindelse med oppdraget:

- Help forsikring leverer boligkjøperforsikring
- Fremtind leverer boligselgerforsikring
- Banker i Eika-alliansen
- Leverandører knyttet til Overo (for eksempel tilbud fra strømlleverandører)

Areal i salgsoppgaven er hentet fra tilstandsrapporten. Boligens areal oppgis i BRA (bruksareal), som deles i underkategoriene BRA-i (arealet innenfor boenheten), BRA-e (arealet utenfor boenheten(e) og som tilhører denne, slik som for eksempel boder hvor adkomsten er utenfor boenheten), og BRA-b (arealet av innglasset balkong, veranda eller altan når denne er tilknyttet boenheten). TBA er arealet av terrasser, åpne balkonger og åpen altan tilknyttet boenheten.

Energi

Oppvarming

Varmepumpe stue. Vedovn stue. Varmekabler bad. For øvrig elektrisk oppvarming

Følgende avvik/ anmerkninger er registrert hos Fredrikstad kommune på eiendommen:

Innvendig skade krater etter røykerør i 2 etg.

huseier skal mure igjen skikkelig.

Avvik fra: Forskrift om brannforebygging § 6, 2. ledd

Informasjon om strømforbruk

Selger har gjort avtale om Norgespris for strøm. Avtalen er bindende, følger eiendommen (målepunktet) og løper til og med 31.12.2026. Les mer hos NVE - www.nve.no

Energimerke

Ikke angitt

Informasjon om energiklasse

Alle som skal selge eller leie ut eiendom må som hovedregel energimerke boligen og fremskaffe en energiattest. Unntak gjelder blant annet for frittstående bygninger med bruksareal på mindre enn 50 m². Det er eier som plikter å fremlegge energiattest og eier er selv ansvarlig for at opplysningene er riktige. For ytterligere informasjon se www.enova.no/nb/energimerking/energimerk-din-bolig. Dersom eier har energimerket boligen vil komplett energiattest fås ved henvendelse til megler.

Eier har ikke energimerket eiendommen og interessenter må derfor legge til grunn at eiendommen har energimerke G.

Økonomi

Total prisantydning eksklusiv omkostninger

Kr 3 500 000

Omkostninger kjøper

3 500 000 (Prisantydning)

Omkostninger

87 500 (Dokumentavgift)

300 (Panteattest kjøper)

545 (Tinglysningsgebyr pantedokument)

545 (Tinglysningsgebyr skjøte)

16 900 (Boligkjøperforsikring - fem års varighet (valgfritt))

2 800 (Advokatforsikring for boligeiere - ett års varighet (valgfritt))

88 890 (Omkostninger totalt)

105 790 (med Boligkjøperforsikring - fem års varighet)

108 590 (med Boligkjøperforsikring inkludert ett år med Advokatforsikring for boligeiere)

3 588 890 (Totalpris. inkl. omkostninger)

3 605 790 (Totalpris. inkl. omkostninger (med Boligkjøperforsikring - fem års varighet))

3 608 590 (Totalpris. inkl. omkostninger (med Boligkjøperforsikring inkludert ett år med Advokatforsikring for boligeiere))

Regnestykket forutsetter at det kun tinglyses ett pantedokument og at eiendommen selges til prisantydning. Det tas forbehold om endringer i offentlige avgifter/gebyrer.

Kommunale avgifter

Kr 18 967 for år 2026

Informasjon om kommunale avgifter

Totale kom.avgifer inkl eiendomsskatt er kr 23.138,- for 2026.

De kommunale avgiftene omfatter vann- og avløpsgebyr, renovasjonsgebyr samt branntilsyn. Det gjøres oppmerksom på at det kan forekomme variasjon i avgiftene som følge av forbruk og eventuelle kommunale endringer av gebyr/avgift.

Eiendomsskatt

Kr 4 171 for år 2026

Formuesverdi primærbolig

Kr 866 990 for år 2024

Formuesverdi sekundærbolig

Kr 3 467 961 for år 2024

Informasjon om formuesverdi

Stortinget har vedtatt en ny modell for beregning av formuesverdi for bolig. Den nye utregningsmodellen beregner boligverdier basert på grunnkretser i stedet for kommuner, og skal benyttes fra og med inntektsåret 2026.

Dette kan medføre at markedsverdien settes høyere eller lavere enn tidligere, og innebærer at både selger og megler kan benytte tall som ikke nødvendigvis er oppdaterte på tidspunktet for utarbeidelse av salgsoppgaven. Det tas derfor forbehold om at formuesverdien kan bli endret og eventuelt øke ved endelig fastsettelse i skatteåret.

For primærbolig utgjør formuesverdien 25 prosent av beregnet markedsverdi opptil 10 millioner, og deretter 70 prosent av den delen som overstiger dette beløpet. For sekundærbolig utgjør formuesverdien 100 prosent av beregnet markedsverdi.

Ytterligere informasjon finnes på skatteetaten.no.

Kjøper bærer risikoen for eventuell skatteøkning.

Andre utgifter

Utover det som er nevnt under punktet «kommunale avgifter» og fyll inn eventuelle andre relevante punkt, påløper kostnader til for eksempel strøm, fyring/brensel, forsikring, innvendig/utvendig vedlikehold og abonnement til tv og internett.

Tilbud om lånefinansiering

Aktiv Eiendomsmegling samarbeider med sparebankene i Eika Alliansen om formidling av finansielle tjenester. Ta gjerne kontakt med megler for formidling av et uforpliktende tilbud om finansiering. Meglerforetaket kan motta provisjon ved formidling av finansielle tjenester.

Boenheten

Eierbrøk

160/387

Sameiet

Sameienavn

Johansen

Organisasjonsnummer

28118138041

Om sameiet

Eierseksjonssameiet består kun av to enheter og er ikke videre organisert. Det foreligger ikke vedtekter, husordensregler, felles årsregnskap eller annet iht. eierseksjonsloven, og eiendomsmegler kan således ikke fremlegge dette.

Vedtekter/husordensregler

Vi oppfordrer alle til å sette seg inn i gjeldende vedtekter og husordensregler. Dokumentene følger vedlagt i salgsoppgaven.

Offentlige forhold

Eiendommens betegnelse

Gårdsnummer 426, bruksnummer 33, seksjonsnummer 2 i Fredrikstad kommune.

Offentligrettslig pålegg

Generelt pålegg om utkobling av private septiktanker

Fredrikstad kommune krever at alle private septiktanker og slamavskillere tilknyttet offentlig avløpsnett kobles ut. Dette gjelder ikke eiendommer som har egen avtale med Vann- og avløpsavdelingen i kommunen.

Disse tankene tømmes av kommunen en gang hvert år.

Tinglyste heftelser og rettigheter

På eiendommen er det tinglyst følgende heftelser og rettigheter som følger eiendommens matrikkel ved overskjøting til ny hjemmelshaver:

3107/426/33/2:

19.12.1983 - Dokumentnr: 12460 - Skjønn

Ekspropriasjonsskjønn

Bestemmelse om kloakkledning

Overført fra: Knr:3107 Gnr:426 Bnr:33

Gjelder denne registerenheten med flere

Dette er en ekspropriasjonssak hvor kommunen fikk rett til å legge avløpsledning og bygge vei over private eiendommer, mot økonomisk kompensasjon. Erstatningen ble relativt lav og basert på konkrete ulemper – ikke full verdi av arealene.

27.02.2007 - Dokumentnr: 225200 - Seksjonering

Opprettet seksjoner:

Snr: 2

Formål: Bolig

Tilleggsdel: Grunn

Sameiebrøk: 160/387

01.01.2020 - Dokumentnr: 1592044 - Omnummerering ved kommuneendring

Tidligere: Knr:0106 Gnr:426 Bnr:33 Snr:2

01.01.2024 - Dokumentnr: 859418 - Omnummerering ved kommuneendring

Tidligere: Knr:3004 Gnr:426 Bnr:33 Snr:2

Ferdigattest/brukstillatelse

Det foreligger hverken midlertidig brukstillatelse eller ferdigattest. Som utgangspunkt skal det foreligge ferdigattest for alle bygg. Manglende ferdigattest betyr at tiltaket ikke er formelt ferdigstilt i henhold til tillatelsen. Det skal uansett foreligge midlertidig brukstillatelse. Midlertidig brukstillatelse er en forutsetning for at et tiltak lovlig kan tas i bruk.

Som et utgangspunkt skal det foreligge ferdigattest for alle bygg. Det ble ved lovendring 1.juli 2015 vedtatt at det ikke utstedes ferdigattest for tiltak det er søkt om før 1.januar 1998. Dette betyr imidlertid ikke at ulovlig oppførte bygg/ulovlige tiltak blir lovlige, men at byggesaken ikke lenger skal avsluttes med ferdigattest. Det skal uansett foreligge midlertidig brukstillatelse. Brukstillatelse er en forutsetning for at et tiltak kan tas i bruk.

Det ikke er mottatt godkjente bygningstegninger fra kommune for denne seksjonen. Seksjonering hang ikke sammen med plan og bygningsloven på denne tiden: Det foreligger ikke bygnings tegninger fra kommunen, og megler har derfor ikke kunnet vurdere lovligheten av eiendommens bygningsdeler/bruk. Soverom 2 i 2 etg er ikke godkjent og tilfredstiller ikke kravene til varig opphold.

Det foreligger dog seksjonstegninger for eiendommen. De tegningene samsvarer med dagens bruk, sett bort i fra et kjøkken i 2 etg som idag ikke er der. Noen vegger er flyttet på for å lage en større gang og litt mindre soverom.

Det foreligger hverken midlertidig brukstillatelse eller ferdigattest.

Kjøper påtar seg risikoen både for fremtidig bruk og eventuelle pålegg relatert til dette, herunder risikoen for om bruken ikke lar seg godkjenne, og alle kostnader forbundet med dette.

Vei, vann og avløp

Eiendommen er tilknyttet offentlig vann- og avløpsnett, via private stikkledninger. Adkomst fra offentlig til privat vei.

Det foreligger ingen avtale rundt denne veien. Dette løses i fellesskap med nabo

Regulerings- og arealplaner

Området er omfattet av Kommuneplan Fredrikstad 2023 – 2035, vedtatt 15.06.2023
Formål 1001 - Bebyggelse og anlegg.

Det er ikke registrert pågående planarbeid på eiendommen, eller i nærheten av eiendommen.

Områdeanalyse:

Eiendommen ligger i et radonutsatt område med høy aktsomhet

Eiendommen ligger i en rød støysone fra veg.

Kopi av reguleringskart og reguleringsbestemmelser kan sees hos megler.

Adgang til utleie

Det er ikke kjent at det foreligger offentligrettslige regler som er til hinder for at hele eiendommen leies ut.

Legalpant

De andre sameierne har panterrett i seksjonen for krav mot sameieren som følger av sameieforholdet. Pantekravet kan ikke overstige et beløp som for hver bruksenhet

svarer til 2 G (folketrygdens grunnbeløp). Kommunen har legalpant i eiendommen for forfalte krav på eiendomsskatt, og kommunale avgifter/gebyrer.

Kontraktsgrunnlag

Kjøpsbetingelser

Eiendommen skal overleveres til kjøper i tråd med det som er avtalt. Det er viktig at kjøper setter seg grundig inn i alle salgsdokumentene, herunder salgsoppgave, tilstandsrapport og selgers egenerklæring. Kjøper anses kjent med forhold som er tydelig beskrevet i salgsdokumentene. Forhold som er beskrevet i salgsdokumentene kan ikke påberopes som mangler. Dette gjelder uavhengig av om kjøper har lest dokumentene. Alle interessenter oppfordres til å undersøke eiendommen nøye, gjerne sammen med fagkyndig, før bud inngis. Kjøper som velger å kjøpe usett, kan som hovedregel ikke gjøre gjeldende som mangel noe kjøper burde blitt kjent med ved undersøkelse av eiendommen, eller som er tydelig beskrevet i salgsdokumentene. Hvis noe trenger avklaring, anbefaler vi at kjøper rådfører seg med eiendomsmegler eller en fagkyndig før det legges inn bud.

Kjøper har krav på at eiendommen er i henhold til avtalen. Hvis det ikke er avtalt noe særskilt, kan eiendommen ha en mangel dersom den ikke er slik kjøper må kunne forvente ut ifra blant annet boligens alder, type og synlige tilstand. Det samme gjelder hvis det er holdt tilbake eller gitt uriktige opplysninger om eiendommen som ikke er rettet i tide på en tydelig måte, og man må gå ut fra at opplysningen har virket inn på avtalen. En bolig som har blitt brukt i en viss tid, har vanligvis blitt utsatt for slitasje, og skader kan ha oppstått. Slik bruksslitasje må kjøper regne med, og det kan avdekkes enkelte forhold etter overtakelse som gjør utbedringer nødvendig. Normal slitasje og skader som trenger utbedring, er innenfor hva kjøper må forvente, og vil ikke utgjøre en mangel.

Boligen kan også ha en mangel hvis opplyst areal avviker fra faktisk størrelse. Avviket må være minst 2 prosent, og minst 1 kvadratmeter. Det er likevel ikke en mangel dersom selger godtgjør at kjøperen ikke la vekt på opplysningen, jf. avhendingsloven § 3-3 (2).

Ved beregning av et eventuelt prisavslag eller erstatning, må kjøper selv dekke tap/kostnader opp til et beløp på kr 10 000 (egenandel). Egenandel kommer først på tale når det er konstatert mangel ved eiendommen.

Hvis kjøper ikke er forbruker, selges eiendommen "som den er", og selgers ansvar er da begrenset, jf. avhl. § 3-9, første ledd 2. pkt. Avhl. § 3-3 (2) fravikes, og hvorvidt et innendørs arealavvik karakteriseres som en mangel vurderes etter avhl. § 3-8. Informasjon om kjøpers undersøkelsesplikt, herunder oppfordringen om å undersøke eiendommen nøye, gjelder også for kjøpere som ikke anses som forbrukere. Med forbrukerkjøp menes kjøp av eiendom når kjøperen er en fysisk person som ikke hovedsakelig handler som ledd i næringsvirksomhet.

Overtakelse

Overtakelse etter nærmere avtale med selger.

Dersom annet ikke avtales, sendes skjøte/hjemmeldokument for tinglysing i etterkant av overtakelse.

Budgivning

Budgivning i forbrukerforhold

Budgivere oppfordres til å legge inn bud elektronisk. Dette gjøres på eiendommens hjemmeside på aktiv.no, ved å bruke «Gi bud»-knappen. Ved elektronisk budgivning, samtykker budgiver til elektronisk kommunikasjon. Eiendomsmegler skal legge til rette for en forsvarlig avvikling av budrunden og kan ikke videreformidle bud med en kortere akseptfrist enn kl. 12.00 første virkedag etter siste annonserte visning. Etter klokken 11:30 anbefaler vi akseptfrist på minimum 30 minutter. Bud bør legges inn i god tid før konkurrerende buds akseptfrist utløper. Megler kan ikke formidle bud med forbehold om at budet, eller forbehold i budet (hemmelige bud/hemmelige forbehold), skal holdes skjult for andre budgivere og interessenter.

For øvrig henvises til forbrukerinformasjon om budgivning i salgsoppgaven.

Oppdragsgiver er oppfordret til å ikke ta imot bud direkte fra budgiver, men å henvise budgiver videre til megler. Som kjøper vil du få forelagt kopi av budjournal. Alle bud vil bli gjort kjent for kjøper og selger i handelen. Øvrige budgivere kan be om å få en kopi av budjournal i anonymisert form.

Budgivning utenfor forbrukerforhold

Budgivere oppfordres til å legge inn bud elektronisk. Dette gjøres på eiendommens hjemmeside på aktiv.no, ved å bruke «Gi bud»-knappen. Ved elektronisk budgivning, samtykker budgiver til elektronisk kommunikasjon. Det anbefales at hvert bud har en akseptfrist som muliggjør en forsvarlig avvikling av budrunden. Vi anbefaler minimum 30 minutter akseptfrist. Oppdragsgiver er oppfordret til å ikke ta imot bud direkte fra budgiver, men å henvise budgiver videre til megler. Megler kan ikke formidle bud med forbehold om at budet, eller forbehold i budet (hemmelige bud/hemmelige forbehold), skal holdes skjult for andre budgivere og interessenter.

Opplysningene i salgsoppgaven er godkjent av selger. Alle interessenter oppfordres imidlertid til grundig besiktigelse av eiendommen, gjerne sammen med fagmann før bud inngis.

Etter aksept av bud, vil eiendommens salgssum bli meddelt de som ev. måtte etterspørre denne. Eiendommens salgssum vil bli offentlig tilgjengelig ved overføring av hjemmel.

Betalingsbetingelser

Med mindre annet er avtalt forutsettes det at kjøpesum inkludert omkostninger er innbetalt og disponibelt på meglerforetakets klientkonto innen overtakelse. Kjøpesummen skal innbetales fra norsk finansinstitusjon og/eller fra kjøpers egen konto i norsk finansinstitusjon.

Hvitvaskingsreglene

Megler har plikt til å gjennomføre kundetiltak. Hvis kjøper ikke bidrar til at megler får gjennomført kundetiltak og dette fører til at transaksjonen ikke kan gjennomføres eller blir forsinket, misligholder kjøper avtalen. Etter 30 dager er misligholdet vesentlig. Dette gir selger rett til å heve og gjennomføre deknings salg for kjøpers regning.

Personopplysninger

Personopplysninger blir behandlet i samsvar med personopplysningsloven.

Boligselgerforsikring

Selger har tegnet boligselgerforsikring som dekker selgers ansvar etter avhendingsloven begrenset oppad til 14 millioner kroner. I den forbindelse har selger utarbeidet en egenerklæring som kjøper bør gjøre seg kjent med før budgivning.

Boligkjøperforsikring

Vedlagt i salgsoppgaven følger informasjon om Boligkjøperforsikring og Advokatforsikring for boligeiere fra HELP Forsikring AS. Boligkjøperforsikring er en rettshjelpsforsikring som gir trygghet og profesjonell juridisk hjelp dersom det oppdages uventede feil eller mangler ved boligen de neste fem årene. Boligkjøperforsikring + Advokatforsikring for boligeiere har samme dekning som boligkjøperforsikring, med tillegg av fullverdig advokathjelp på viktige rettsområder i privatlivet. Les mer om begge forsikringene i vedlagt materiell eller på help.no. Det gjøres oppmerksom på at boligkjøperforsikring kun kan tegnes av forbruker. Meglerforetaket mottar kr 5 600/5 600/5 900 i kostnadsgodtgjørelse, avhengig av boligtype, samt et tillegg på kr 1 000 ved salg av Advokatforsikring for boligeiere.

Meglervederlag

Det er avtalt provisjonsbasert vederlag tilsvarende 1,50% av kjøpesum for gjennomføring av salgsoppgjøret. I tillegg er det avtalt at oppdragsgiver skal dekke:

5 400 Fotograf

5 950 Kommunale opplysninger

24 950 Markedspakke

6 950 Oppgjørshonorar

13 950 Tilretteleggingsgebyr

0 Visninger/overtakelse 2.800,-per stk. 2 stk gratis

545 Tinglysningsgebyr pantedokument med urådighet

17 250 Utlegg takst/tilstandsrapport. Faktureres kunde direkte.

290 Utlegg utskrift av heftelser/servitutter pr. stk

Totalt kr: 109 700

Dersom handel ikke kommer i stand eller oppdraget sies opp, har megler krav et rimelig vederlag stort kr 13.950,- for utført arbeid.

Ansvarlig megler

Marius Martin Myren
Fagansvarlig / Eiendomsmegler MNEF
marius.martin.myren@aktiv.no
Tlf: 476 45 774

Ansvarlig megler bistås av

Andreas Strandli-Halvorsen
Salgsleder/Eiendomsmeglerfullmektig
andreas.strandli-halvorsen@aktiv.no
Tlf: 928 96 443

Jens August Larsen
Daglig leder / Eiendomsmegler
jens.august.larsen@aktiv.no
Tlf: 997 17 879

Oppdragstaker

Aktiv Fredrikstad AS, organisasjonsnummer 898489582
Nygaardsgata 49, 1607 FREDRIKSTAD

Salgsoppgavedato

16.04.2026




















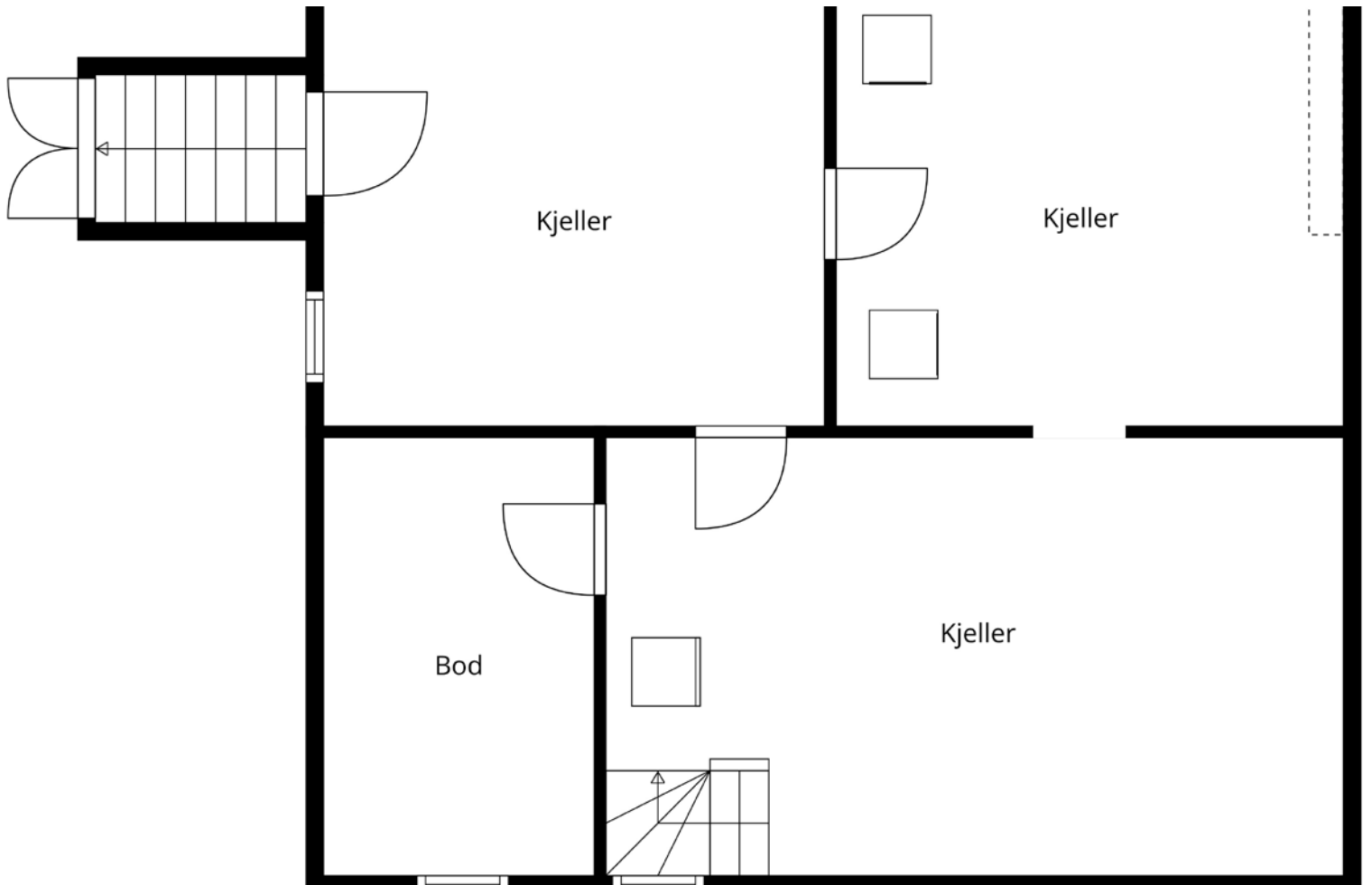


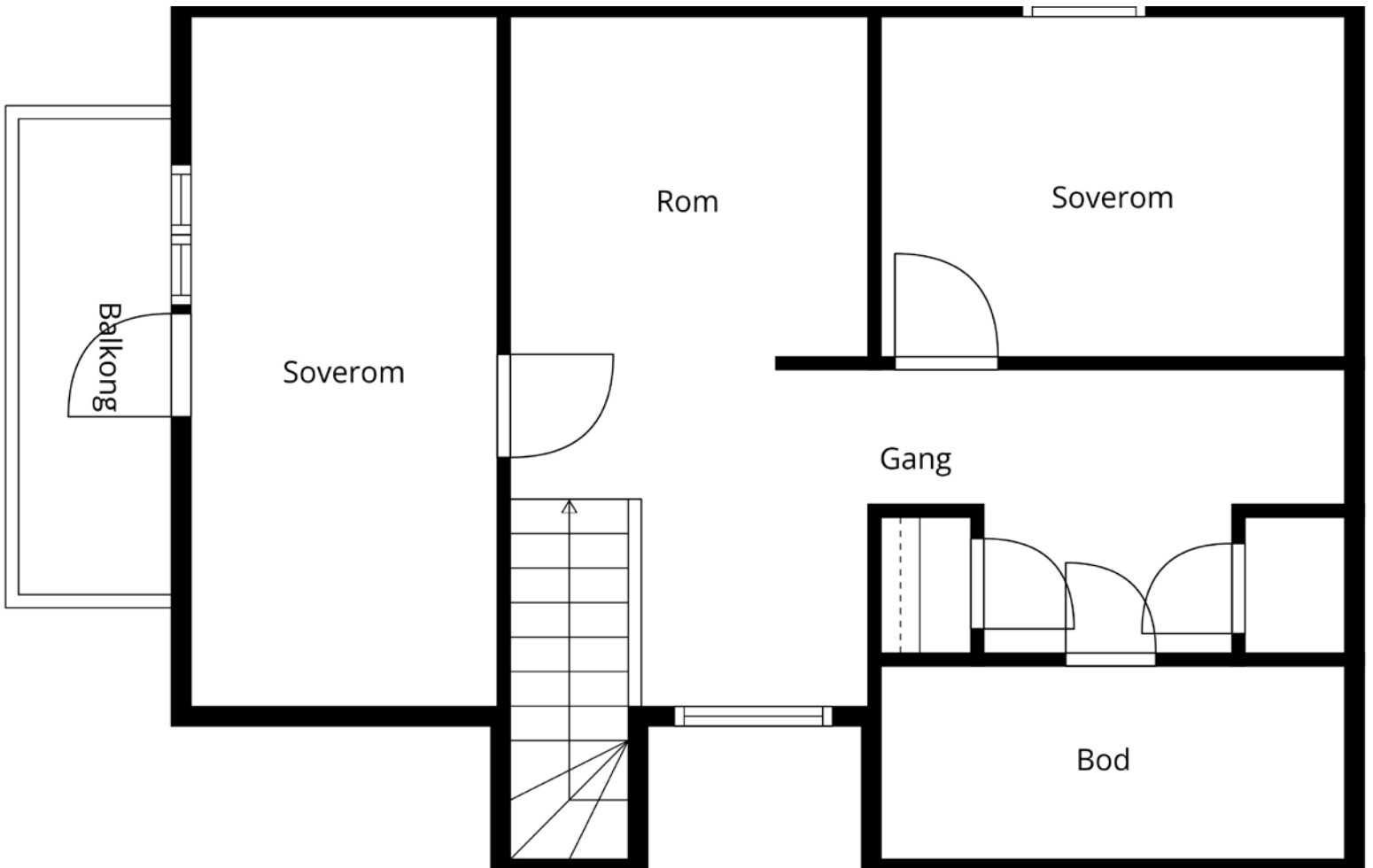
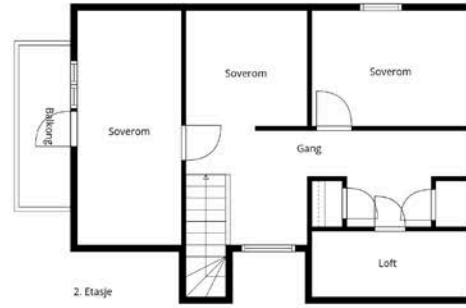














Vedlegg

Tilstandsrapport

 Enebolig

 Kråkerøyveien 160 A, 1675 KRÅKERØY

 FREDRIKSTAD kommune

 gnr. 426, bnr. 33, snr. 2

Sum areal alle bygg: BRA: 166 m² BRA-i: 166 m²



Befaringsdato: 08.04.2026

Rapportdato: 09.04.2026

Oppdragsnr.: 13784-4560

Eiendomsverdi ref nr: JW8695

Autorisert foretak: Norsk Boligtakst AS



Tilstandsrapporten er gyldig ett år fra rapportdato. Oppstår det skader eller skjer det endringer på eiendommen, bør du som selger be om en oppdatert tilstandsrapport.



Rapportansvarlig

Erik Pedersen
Uavhengig Takstingeniør
erik@norskboligtakst.no
976 57 931

Dette trenger du å vite om tilstandsrapporten



Hva er en tilstandsrapport?

En tilstandsrapport beskriver synlige skader/avvik eller tegn på skader/avvik på boligen. Rapporten fremhever vanligvis ikke positive egenskaper ved boligen.



Hva vurderer en bygningsakkyndig?

Den bygningsakkyndige vurderer boligen ut fra hva man kan forvente av en bygning av samme alder og type. Vurderingen gjøres som regel mot hvordan det var vanlig å bygge og regler som gjaldt da boligen ble oppført (søknadstidspunktet). Forhold som er vanlige for bygningens alder, slik som slitasje etter normal bruk regnes ikke som avvik.



Hva inneholder tilstandsrapporten?

Den bygningsakkyndige undersøker rom og bygningsdeler slik det kommer frem av [Forskrift til avhendingsloven](#). Tilstandsrapporten inneholder bare avvik som den bygningsakkyndige kan se eller kontrollere med enkle hjelpemidler. Det gjøres ikke nærmere undersøkelser slik som åpning av vegger eller andre bygningsdeler. I vegg mot våtrom og rom under terreng kan det borres et hull for å gjøre enkle undersøkelser slik som fuktøk.

Når du kjøper en brukt bolig

Når du kjøper en brukt bolig, er det viktig å være oppmerksom på at dette ikke kan sammenlignes med å kjøpe en ny bolig. Måten boligen ble bygget på kan være annerledes enn i dag. Bygninger svekkes over tid, og utsettes for slitasje blant annet på grunn av bruk og vær og vind. Mange boliger fornyes helt eller delvis, noen i flere omganger, eller det oppføres tilbygg. Særlig for boliger som er pusset opp eller endret, er det viktig å merke seg at fornyelse av overflater ikke nødvendigvis betyr at bygningsdeler under er forbedret.

Vurdering mot byggeregler

Den bygningsakkyndige vil vurdere boligen mot hvordan det var vanlig å bygge og regler som gjaldt på søknadstidspunktet. Den bygningsakkyndige ser etter avvik som har betydning for og som reduserer boligens funksjon og verdi, og som kommer frem av forskrift til avhendingslova.

Tilstandsrapporten beskriver ikke hele boligen

BYGNINGSSAKKYNDIGE SER FOR EKSEMPEL IKKE PÅ

- vanlig slitasje og normal vedlikeholdstilstand
- bagatellmessige forhold som ikke påvirker bygningens bruk eller verdi vesentlig
- skjulte installasjoner
- installasjoner utenfor bygningen
- full funksjonstesting av el- og VVS-installasjoner
- geologiske forhold og bygningens plassering på grunnen
- bygningens planløsning
- bygningens innredning
- løstørre slik som hvitevarer
- utendørs svømmebasseng og pumpeanlegg
- bygningens estetikk og arkitektur
- bygningens lovlighet (bortsett fra bruksendringer, brannceller og forhold som åpenbart kan påvirke helse, miljø og sikkerhet)
- fellesarealer (med mindre boligeier har vedlikeholdsplikt for fellesarealer og dette er kjent for bygningsakkyndig, eller fellesarealet har en særlig tilknytning til boligen).

© iVerdi 2023

Malen til denne rapporten, inkludert standardtekstene fra Verdi er vernet etter åndsverkloven og kan kun benyttes av av kunder hos iVerdi. For andre aktører er eksemplarframstilling av malen og standardtekster, som utskrift og annen kopiering til bruk som grunnlag for tilsvarende rapporter, bare tillatt når det er hjemlet i lov (kopiering til privat bruk, sitat o.l.) eller avtale med iVerdi ([Hjem-iVerdi](#)).

Utnyttelse i strid med lov eller avtale kan medføre erstatnings- og straffeansvar.

Dette trenger du å vite om tilstandsrapporten

Tilstanden vurderes med ulike tilstandsgrader

Tilstanden gir uttrykk for en gitt forventet tilstand, blant annet vurdert ut fra alder og normal bruk. Ved Tilstandsgrad 0 (TG0) og Tilstandsgrad 1 (TG1) gir den bygningsakkyndige normalt ingen begrunnelse for valg av tilstandsgrad. Grunnen er at bygningen eller bygningsdelen da bare har normal slitasje. Ved skjulte konstruksjoner kan alder alene avgjøre tilstandsgrad. Når bygningsakkyndige anbefaler tiltak, for eksempel utbedringer, må brukeren av rapporten vurdere om tiltakene er nødvendige og lønnsomme.

Når den bygningsakkyndige velger tilstandsgrad, baseres vurderingen på faste kriterier som følger av gjeldende bransjestandard for Teknisk tilstandsanalyse ved omsetning av bolig og Forskrift til avhendingslova.



TILSTANDSGRAD 0, TG0: INGEN AVVIK

Bygningsdelen skal være tilnærmet ny, ikke vise tegn på slitasje og det skal være lagt frem dokumentasjon på faglig god utførelse. Det er ingen merknader til delen.



TILSTANDSGRAD 1, TG1: MINDRE AVVIK

Bygningsdelen skal bare ha normal slitasje, og strakstiltak skal ikke anses som nødvendig. Graden kan også brukes når delen er ny, men der dokumentasjon på faglig god utførelse mangler.



TILSTANDSGRAD 2, TG2: VESENTLIGE AVVIK OG MINDRE AVVIK SOM ETTER NS 3600 GIR TG 2

Bygningsdelen skal enten ha feil utførelse, en skade eller symptomer på skade, sterk slitasje eller nedsatt funksjon. Graden gis når bygningsdelen trenger vedlikehold eller tiltak i nær fremtid. Graden skal også brukes når delen er gammel og det er grunn til å varsle om faren for skader på grunn av alderen, eller når det er grunn til å overvåke delen spesielt på grunn av fare for større skader eller følgeskader.



TILSTANDSGRAD 3, TG3: STORE ELLER ALVORLIGE AVVIK

Denne tilstandsgraden brukes ved kraftige tegn på forhold som man må regne med trenger utbedring straks eller innen kort tid. Det er påvist funksjonssvikt eller sammenbrudd.



IKKE UNDERSØKT/IKKE TILGJENGELIG FOR UNDERSØKELSE

Det kan være avvik/skader som ikke er avdekket.

Informasjon om utbedringskostnader

Utbedringskostnadene i rapporten er sjablongmessige anslag basert på observerte forhold som feil, skader eller uregelmessigheter, samt foreslåtte tiltak. Disse anslagene er veiledende, angis i fem intervaller, er basert på generelle erfaringstall, og må ikke forveksles med konkrete pristilbud fra håndverkere eller entreprenører. Faktiske kostnader kan variere betydelig, avhengig av individuelle valg, materialpriser og markedsforhold. For å få en nøyaktig vurdering av utbedringskostnadene anbefales ytterligere undersøkelser og innhenting av flere pristilbud fra kvalifiserte fagfolk. Slike anslag gis for TG3, der dette er mulig.



Tiltak under kr 20 000



Tiltak mellom kr 20 000 – 100 000



Tiltak mellom kr 100 000 – 200 000



Tiltak mellom kr 200 000 – 500 000



Tiltak over kr 500 000

Beskrivelse av eiendommen

Enebolig opprinnelig oppført i 1954.

God og innholdsrik planløsning over 2 plan samt kjeller.

Standarden er normal, dog må det påregnes oppgraderinger for å bringe boligen opp til dagens standard og krav.

Takstmannen har grundig undersøkt de ulike rom, konstruksjoner og bygningsdeler. Der det er avdekket avvik er det også angitt anbefalte tiltak.

Det understrekes at dette kun er en oppsummering. Hele rapporten må leses for å få en oversikt over boligens tilstand.

Oppsummert:

- Enebolig med innholdsrik og god planløsning.
- Oppgraderinger må påregnes.
- Pen tomt med gode sol og lysforhold.
- Rolig og sentral beliggenhet.

Boligen anses som et godt panteobjekt.

Enebolig - Byggeår: 1954

INNVENDIG

[Gå til side](#)

På gulv er det overflater av laminatgulv, fliser, laminatfliser og belegg.

Veggoverflater av malt miljøstrie, malt tapet, malt panel og flisimiterte plater.

I tak er det slettmalte flater og takessplater.

Etasjeskillere av tre.

Støpt dekke til grunn i kjeller.

Lukkede trapper mellom begge etasjer.

VARMEKILDER

Varmepumpe stue.

Vedovn stue.

Varmekabler bad.

For øvrig elektrisk oppvarming.

VÅTROM

[Gå til side](#)

Nytt bad 2018. Rommet har veggmontert toalett og dusjvegger/hjørne.

KJØKKEN

[Gå til side](#)

Kjøkkenet med ukjent alder. Kjøkkenet har innredning med profilerte fronter. Benkeplaten er av laminat. Det er kjølfrysenskap, oppvaskmaskin og komfyr.

TEKNISKE INSTALLASJONER

[Gå til side](#)

Vannrør av pex (rør-i-rør), flexislange og kobber.

Avløpsrør av plast og støpejern.

Tilluft via spalteventiler i vinduer og ventiler i yttervegger.

Varmepumpe fra 2019.

Varmtvannsbereider på 200 liter fra 2005.

2 sikringsskap med automatsikringer.

TOMTEFORHOLD

[Gå til side](#)

Utvendige avløpsrør av ukjent type og vannledning av ukjent type med ukjent høy alder.

Offentlig vann og avløp via private stikkledninger.

Arealer

[Gå til side](#)

Forutsetninger og vedlegg

[Gå til side](#)

Lovlighet

[Gå til side](#)

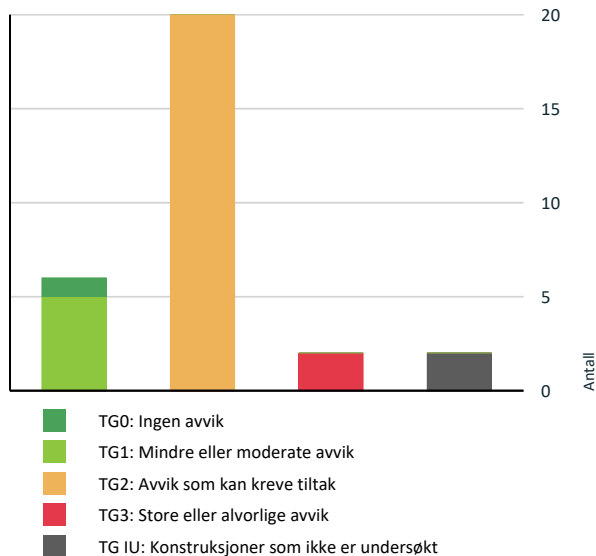
Enebolig

- Det foreligger godkjente og byggemeldte tegninger, men de stemmer ikke med dagens bruk

Det er avvik fra originale tegninger opp mot dagens bruk. Det er uansett alltid bruken av et rom som avgjør rommets betegnelse. Det understrekes at alle forhold knyttet til bruk, lovlighet, tilbygg m.m må undersøkes hos PBE i Fredrikstad kommune.

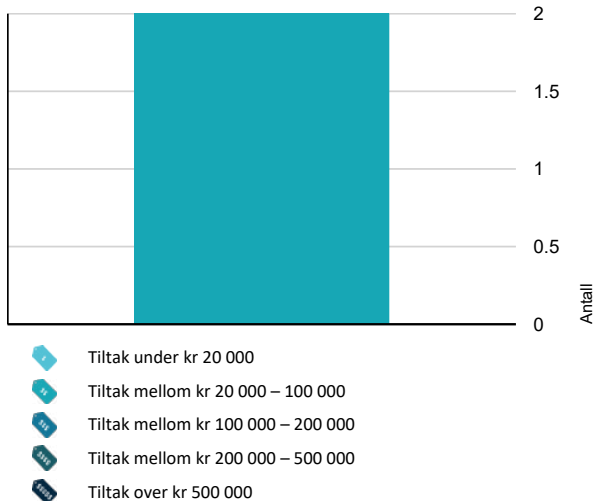
Sammendrag av boligens tilstand

Fordeling av tilstandsgrader



Vil du vite mer om tilstandsgrader? Se side 4.

Anslag på utbedringskostnad



Hva er anslag på utbedringskostnad? Se side 4.

Oppsummering av avvik

Vil du vite mer? Se på rommet eller bygningsdelen senere i rapporten.

Enebolig

TG 3 STORE ELLER ALVORLIGE AVVIK

! Utvendig > Balkonger, terrasser og rom under balkonger [Gå til side](#)

! Innvendig > Etasjeskille/gulv mot grunn [Gå til side](#)

TG IU KONSTRUKSJONER SOM IKKE ER UNDERSØKT

! Innvendig > Rom Under Terreng [Gå til side](#)

! Våtrom > 1. etasje > Bad > Tilliggende konstruksjoner våtrom [Gå til side](#)

TG 2 AVVIK SOM KAN KREVE TILTAK

! Utvendig > Takteking [Gå til side](#)

! Utvendig > Nedløp og beslag [Gå til side](#)

! Utvendig > Veggkonstruksjon [Gå til side](#)

! Utvendig > Takkonstruksjon/Loft [Gå til side](#)

! Utvendig > Vinduer [Gå til side](#)

! Utvendig > Dører [Gå til side](#)

! Innvendig > Overflater [Gå til side](#)

! Innvendig > Pipe og ildsted [Gå til side](#)

! Innvendig > Innvendige trapper [Gå til side](#)

! Tekniske installasjoner > Vannledninger [Gå til side](#)

! Tekniske installasjoner > Avløpsrør [Gå til side](#)

! Tekniske installasjoner > Ventilasjon [Gå til side](#)

! Tekniske installasjoner > Varmesentral [Gå til side](#)

! Tekniske installasjoner > Varmtvannstank [Gå til side](#)

Sammendrag av boligens tilstand

! Tomteforhold > Fuktsikring og drenering [Gå til side](#)

! Tomteforhold > Grunnmur og fundamenter [Gå til side](#)

! Tomteforhold > Forstøtningsmurer [Gå til side](#)

! Tomteforhold > Utvendige vann- og avløpsledninger [Gå til side](#)

! Kjøkken > 1. etasje > Stue/kjøkken > Overflater og innredning [Gå til side](#)

! Kjøkken > 1. etasje > Stue/kjøkken > Avtrekk [Gå til side](#)

HELSE, MILJØ OG SIKKERHET

Forhold som åpenbart kan medføre fare for helse, miljø og sikkerhet

- ! Åpninger i rekkverk er større enn dagens forskriftskrav til rekkverk i innvendige trapper. [Gå til side](#)
- ! Det er ikke foretatt radonmålinger, og bygget er heller ikke utført med radonsperre.
- ! Det mangler håndløper på vegg i det innvendige trappeløpet.
- ! Rekkverket på balkong eller terrasse er for lavt i forhold til dagens krav.
- ! Rekkverkshøyder er under dagens forskriftskrav til rekkverk i innvendige trapper.

Tilstandsrapport

ENEBOLIG



Byggeår
1954

Kommentar
I følge EDR.

Anvendelse
Tatt i bruk.

Standard


Vedlikehold

- Det mangler snøfangere på hele eller deler av taket, men det var ikke krav om dette på byggemeldingstidspunktet.
- Mer enn halvparten av forventet brukstid er passert på renner/nedløp/beslag.

Konsekvens/tiltak

- Overvåk tilstanden jevnlig. For å få tilstandsgrad 0 eller 1 må beslag/renner/nedløp skiftes ut, men tidspunktet for når dette er nødvendig er vanskelig å si noe om.
- Det er ikke krav om utbedring av snøfangere opp til dagens krav.

Manglende snøfangere kan føre til snøras fra taket, noe som utgjør en risiko for personskafe og skade på eiendom. Montering anbefales for økt sikkerhet, spesielt over innganger og beferdede områder, selv om det ikke var krav ved oppføringstidspunktet. Utskifting av beslag, renner og nedløp må påregnes på sikt for å unngå lekkasjer og følgeskader på bygningen, da risikoen for skader øker med alderen på komponentene.



UTVENDIG

TG 2 Takteking

Punktet må sees i sammenheng med Takkonstruksjon/Loft

Beskrivelse


Taket er tekkt med betong takstein fra 2006.

Vurdering av avvik:

- Mer enn halvparten av forventet brukstid er passert på undertak.
- Gjelder kun undertak.

Konsekvens/tiltak

- Tidspunkt for utskifting av undertak nærmer seg.



TG 2 Nedløp og beslag

Beskrivelse

Takrenner og nedløp av plastbelagt stål.

Vurdering av avvik:

TG 2 Veggkonstruksjon

Beskrivelse

Yttervegger i bindingsverk med liggende kledning.

Vurdering av avvik:

- Det er ingen eller liten lufting i nedre kant av kledning mot grunnmur.
- Det er påvist spredte råteskader i bordkledningen.
- Det er værslitt/oppsprukket trevirke/trepaneler.

Begynnende råte enkelte steder.

Konsekvens/tiltak

- Uten tilstrekkelig lufting bak bordkledningen kan fuktighet som trenger inn bak bordene eller gjennom veggene innenfra ikke tørke opp. Dette skaper ideelle forhold for råtesopp og muggvekst.
- Råteskader i bordkledningen kan fortsette å utvikle seg både i tiliggende bordkledning og til bakenforliggende veggkonstruksjon, dersom en ikke foretar tiltak.
- Lokal utbedring/utskifting bør utføres.



Tilstandsrapport



TG 2 Takkonstruksjon/Loft

Punktet må sees i sammenheng med Taktekking

Beskrivelse

Saltakkonstruksjon.

Vurdering av avvik:

- Undertaket er misfarget.

Stedvis noe misfarging og rennemerker.

Konsekvens/tiltak

- Andre tiltak:

Tilstanden må overvåkes, og sees i sammenheng med alder beskrevet under «Taktekking».

Misfarging i undertaket på loftet er relativt vanlige tegn. Misfargingen i seg selv er vanligvis ikke farlig for bygningskonstruksjonen, men den indikerer et underliggende problem. Årsaken er ofte kondens som følge av varmetap og/eller utilstrekkelig ventilasjon, forsterket av norske klimaforhold med kalde vintre og varme, fuktige somre.

Det understrekes at det ikke lot seg gjøre å inspisere alle områder av loftet, og det kan dermed forekomme skjulte feil og mangler som ikke lot seg avdekke på befaringsdagen.



TG 2 Vinduer

Beskrivelse

Vinduer med og uten isolerglass med ukjent høy alder.

Vurdering av avvik:

- Det er påvist noen glassruter som er punktert eller sprukne.
- Det er påvist tegn på innvendig kondensering av enkelte vindusglass.
- Karmene i vinduer er slitte og det er sprekker i trevirket.

Stedvis store kondensskader innvendig.

Konsekvens/tiltak

- Det bør gjøres tiltak for å bedre ventilering av rommet.
- Det må påregnes noe vedlikehold og at enkelte vinduer må skiftes ut.
- Vinduer med punkterte/sprukne glass må påregnes skiftes ut, enten hele vinduet eller kun selve glassene.



TG 2 Dører

Beskrivelse

Ytterdør i tre med ukjent alder.

Balkongdør og terrassedør i tre og pvc med stort glassfelt med isolerglass med ukjent alder og nyere dato.

Vurdering av avvik:

- Karmene i dører er værslitte utvendig og det er sprekker i trevirket.
- Noe svellinger nedre del av balkongdør.

Konsekvens/tiltak

- Det må påregnes noe vedlikehold og at enkelte dører må skiftes ut.

TG 3 Balkonger, terrasser og rom under balkonger

Beskrivelse

Fra stue/kjøkken er det adgang til terrasse/veranda på 44 kvm.

Terrasse hage på 14 kvm.

Balkong 2. etasje på 2 kvm. Rekkverk 90 cm.

Vurdering av avvik:

- Det er påvist fukt-/råteskader i konstruksjonen.
- Det er værslitt/oppsprukket trevirke/trepaneler.

Terrasse hage har store skader/skjevheter.

Konsekvens/tiltak

- Råteskadede konstruksjoner må skiftes ut.
- Lokal utbedring/utskiftning bør utføres.

Tilstandsrapport

Kostnadsestimat: 20 000 - 100 000



INNSENDIG

! TG 2 Overflater

Beskrivelse

På gulv er det overflater av laminatgulv, fliser, laminatfliser og belegg. Veggoverflater av malt miljøstri, malt tapet, malt panel og flisimiterte plater.

I tak er det slettmalte flater og takesplater.

Vurdering av avvik:

- Overflater har en del slitasjegrad utover det en kan forvente.

Konsekvens/tiltak

- Overflater må utbedres eller skiftes.

! TG 3 Etasjeskille/gulv mot grunn

Beskrivelse

Etasjeskillere av tre.

Støpt dekke til grunn i kjeller.

Det understrekes følgende: Boligen er møblert, noe som gjør det utfordrende å gjennomføre fullstendige målinger av skjevheter med nivålasere i alle rom. Målingene er derfor utført på tilfeldig valgte, tilgjengelige steder, og det kan forekomme avvik. Det presiseres at etasjeskillere ikke omfattes av forskrift om tryggere bolighandel.

Vurdering av avvik:

- Det er målt høydeforskjell på mellom 15-30 mm gjennom hele rommet. Tilstandsgrad 2 gis med bakgrunn i standardens krav til godkjente måleavvik.
- Målt høydeforskjell på mellom 10 - 20 mm innenfor en lengde på 2 meter. Tilstandsgrad 2 gis med bakgrunn i standardens krav til godkjente måleavvik.

- Målt høydeforskjell på over 20 mm innenfor en lengde på 2 meter. Tilstandsgrad 3 gis med bakgrunn i standardens krav til godkjente måleavvik.

Skjevheter i alle etasjer.

I 2. etasje er det store skjevheter i trapperom/alkove.

Noe svikt.

Det registreres noe knirk stedvis.

Konsekvens/tiltak

- For å få tilstandsgrad 0 eller 1 må høydeforskjeller rettes opp. Det vil imidlertid sjelden være økonomisk rasjonelt som et enkeltstående tiltak i en bolig som dette. Dersom boligen en gang skal renoveres, kan man vurdere slike tiltak.

Ved en renovering bør det også sørges for å unngå knirk.

Kostnadsestimat: 20 000 - 100 000



! TG 2 Pipe og ildsted

Beskrivelse

Vedovn stue/kjøkken.

Vurdering av avvik:

- Mer enn halvparten av forventet brukstid er passert på pipe.

Konsekvens/tiltak

- Tidspunkt for pipehabilitering nærmer seg.

! TG IU Rom Under Terreng

Punktet må sees i sammenheng med 'Drenering'

Beskrivelse

Ikke relevant da vegger i kjeller av av betong/mur.

! TG 2 Innvendige trapper

Beskrivelse

Lukkede trapper mellom begge etasjer.


Vurdering av avvik:

- Trappen har en del slitasjegrad utover det som er normalt ut ifra alder. Stedvis knirk.

Konsekvens/tiltak

- Trappen står foran en god del vedlikehold.

Tilstandsrapport



VÅTROM

1. ETASJE > BAD

Generell

Beskrivelse

Nytt bad 2018.
Utført av fagfolk (Mitt Bad AS).
Dokumentasjon foreligger.

1. ETASJE > BAD

TO 1 Overflater vegger og himling

Beskrivelse

Flisimiterte plater vegger.
Malt tak.

1. ETASJE > BAD

TO 1 Overflater Gulv

Beskrivelse

Vinylbelegg på gulv med elektriske varmekabler. Fallforhold til sluk er målt til ca. 30 mm fra topp membran til topp av slukrist.



1. ETASJE > BAD

TO 1 Sluk, membran og tettesjikt

Beskrivelse

Plastsluk.

Fuktmåler viser normale verdier.



1. ETASJE > BAD

TO 1 Sanitærutstyr og innredning

Beskrivelse

Rommet har veggmontert toalett og dusjvegger/hjørne.
Drensåpning er korrekt etablert i sisterne iht. forskrifter.



1. ETASJE > BAD

TO 1 Ventilasjon

Beskrivelse

Det er mekanisk avtrekk.

1. ETASJE > BAD

TO IU Tilliggende konstruksjoner våtrom

Beskrivelse

Tilstandsrapport

Hulltaking er ikke foretatt da det ikke er fysisk mulig pga tilliggende konstruksjoner (blandebatteri/vannuttak ligger mot kjøkkeninnredning).

KJØKKEN

1. ETASJE > STUE/KJØKKEN

TG 2 Overflater og innredning

Beskrivelse

Kjøkken med ukjent alder.

Kjøkkenet har innredning med profilerte fronter. Benkeplaten er av laminat. Det er kjølfrysenskap, oppvaskmaskin og komfyr.

Vurdering av avvik:

- Det er påvist at overflater har noe skader.

Konsekvens/tiltak

- Det må foretas lokal utbedring.



1. ETASJE > STUE/KJØKKEN

TG 2 Avtrekk

Beskrivelse

Det er kjøkkenventilator med avtrekk ut.

Vurdering av avvik:

- Det er avvik:

Høy alder på ventilator.

Konsekvens/tiltak

- Tiltak:

Ikke nødvendig med tiltak da den fungerer i dag, men grunnet alder kan skader plutselig oppstå.



TEKNISKE INSTALLASJONER

TG 2 Vannledninger

Beskrivelse

Vannrør av pex (rør-i-rør), flexislange og kobber.

Blanding av nyere og eldre vannrør.


Vurdering av avvik:

- Mer enn halvparten av forventet brukstid er passert på innvendige vannledninger.

Gjelder kun de eldste rør.

Konsekvens/tiltak

- Det er ikke behov for utbedringstiltak siden anlegget fungerer i dag, men ut ifra alder kan skader plutselig oppstå på eldre anlegg.



TG 2 Avløpsrør

Beskrivelse

Tilstandsrapport

Avløpsrør av plast og støpejern.

Blanding av nyere og eldre avløpsrør.

Vurdering av avvik:

- Mer enn halvparten av forventet brukstid er passert på innvendige avløpsledninger.

Gjelder kun de eldste rør.

Konsekvens/tiltak

- Det er ikke behov for utbedringstiltak siden anlegget fungerer i dag, men ut ifra alder kan skader plutselig oppstå på eldre anlegg.



TG 2 Ventilasjon

Beskrivelse

Tilluft via spalteventiler i vinduer og ventiler i yttervegger.

Vurdering av avvik:

- Det er påvist begrenset ventilering/luftgjennomstrømning.
- Soverom 1. etasje mangler tilluft med unntak åpning av vindu.

Konsekvens/tiltak

- Bedre ventilering må etableres.

Det bør etableres spalteventiler i vinduer eller klaffeventiler i yttervegger i oppholdsrom som mangler dette.

TG 2 Varmesentral

Beskrivelse

Varmepumpe fra 2019.

Vurdering av avvik:

- Det har ikke vært avholdt service på anlegget senere år.

Konsekvens/tiltak

- Det må gjennomføres ytterligere undersøkelser.



TG 2 Varmtvannstank

Beskrivelse

Varmtvannsbereder på 200 liter fra 2005.
Montert kjeller.

Vurdering av avvik:

- Det er ikke påvist tilfredsstillende avrenning eller annen kompensierende løsning fra varmtvannstank.
- Det er ikke påvist tilfredsstillende el-tilkobling av varmtvannstank iht. gjeldende forskrift.
- Det er påvist at varmtvannstank er over 20 år

Bereder er tilkoblet vanlig stikkontakt.

Konsekvens/tiltak

- Det er ikke behov for utbedringstiltak siden tanken fungerer i dag, men ut ifra alder kan skader plutselig oppstå på eldre tanker.
- Det bør etableres tilfredsstillende el-tilkobling etter gjeldende forskrift.
- Det bør etableres tilfredsstillende avrenning eller lekkasjesikring ved varmtvannstank.

I 2014 kom et lovpålagt krav om at varmtvannsberedere på 1500 watt eller mer skal være tilkoblet med fast kobling. Det er ikke et krav til utbedring, men det anbefales at dette etableres.



Elektrisk anlegg

Tilstandsrapport

Dette er en forenklet kontroll begrenset til de spørsmål og undersøkelser som forskrift til avhendingslova (tryggere bolighandel) § 2-18 inneholder. Dette kan ikke sammenlignes med en kontroll utført av offentlig myndighet (Det lokale eltilsyn) eller registrert elektrovirksomhet, og en bygningsakkyndig har verken kompetanse eller lov til å foreta en slik kontroll.

Tilstanden er vurdert ut fra den forenklete og begrensede kontrollen som forskriften inneholder. El-anlegget kan ha feil og mangler som en slik forenklet undersøkelse ikke vil avdekke. Vær derfor oppmerksom på denne risikoen, og søk videre veiledning eller få en fullstendig kontroll utført av registrert elektrovirksomhet.

Beskrivelse

2 sikringssskap med automatsikringer.

1. Foreligger det eltilsynsrapport de siste 5 år, og det er ikke foretatt arbeid på anlegget etter denne, utenom retting av eventuelle avvik i eltilsynsrapport (dvs en el-tilsynsrapport uten avvik)?

Nei

Spørsmål til eier

2. Når ble det elektriske anlegget installert eller sist gang totalt rehabilitert (årstall)? Med totalt rehabilitert menes fullstendig utskiftet anlegg fra inntakssikring og videre.
Ukjent.
3. Er alle elektriske arbeider/anlegg i boligen utført av en registrert elektroinstallasjonsvirksomhet?
Ukjent
4. Er det elektriske anlegget utført eller er det foretatt tilleggsarbeider på det elektriske anlegget etter 1.1.1999?
Ja
Eksisterer det samsvarserklæring?
Ja
Det foreligger dokumentasjon på el arbeider ifm nytt bad.
5. Foreligger det kontrollrapport fra offentlig myndighet – Det Lokale Eltilsyn (DLE) eller eventuelt andre tilsvarende kontrollinstanser med avvik som ikke er utbedret eller kontrollen er over 5 år?
Nei
6. Forekommer det ofte at sikringene løses ut?
Nei
7. Har det vært brann, branntiløp eller varmgang (for eksempel termiske skader på deksler, kontaktpunkter eller lignende) i boligens elektriske anlegg?
Nei

Generelt om anlegget

8. Er det tegn til at det har vært termiske skader (tegn på varmgang) på kabler, brytere, downlights, stikkontakter og elektrisk utstyr? Sjekk samtidig tilstanden på elektrisk tilkobling av varmtvannsbereider, jmfør eget punkt under varmtvannstank
Nei
9. Er der synlig defekter på kabler eller er disse ikke tilstrekkelig festet?
Nei

Inntak og sikringssskap

10. Er det tegn på at kabelinnføringer og hull i inntak og sikringssskap ikke er tette, så langt dette er mulig å sjekke uten å fjerne kapslinger?
Nei
11. Finnes det kursfortegnelse, og er den i samsvar med antall sikringer?
Ja
12. Foreta en helhetsvurdering av det elektriske anlegget, dets alder, allmenne tilstand og fare for liv og helse. Bør det elektriske anlegget ha en utvidet el-kontroll?
Ja Basert på alder på det elektriske anlegget anbefales det å foreta en generell el-kontroll. Det utelukkes ikke at det vil tilkomme påkostninger på anlegget.

Generell kommentar

Takstmannen er ikke utdannet elektriker og ser kun etter synlige avvik. Videre vurderes anlegget samt elektriske komponenter ut i fra alder. Eiers erfaringer og eventuelle problemer hensyntas.

Det understrekes at det kan forekomme feil og mangler som ikke er synlig. Det benyttes ingen måleutstyr eller lignende når det gjelder vurdering av det elektriske anlegget da dette kun kan utføres av fagfolk.

TOMTEFORHOLD

Byggegrunn

Beskrivelse

Byggegrunn av antatt faste stabile masser.
Ukjente grunnforhold.

📍 TG 2 Fuksikring og drenering

Punktet må sees i sammenheng 'Rom under terreng'

Beskrivelse

Drenering med ukjent høy alder.

Vurdering av avvik:

- Mer enn halvparten av forventet levetid på drenering er overskredet.
- Det måles forhøyede verdier i kjeller. Saltutslag observeres.

Vurderes relativt normalt i en eldre kjeller. Normale kapilærkrefter og kapilærsug vil som regel alltid forekomme.

Konsekvens/tiltak

- Tiltak for redrenering rundt boligen kan ikke utelukkes.
 - Overvåk tilstanden jevnlig. For å få tilstandsgrad 0 eller 1 må dreneringen skiftes ut, men tidspunktet for når dette er nødvendig er vanskelig å si noe om. Bruken av underetg/kjeller vil og være avgjørende.
- Ved drenering av en eldre bolig er hovedtiltakene å grave opp rundt grunnmuren, installere et komplett system med drenerør, et drenerende sjikt (f.eks. knotteplast) og filterduk, samt å sørge for korrekt helling for å lede vannet effektivt bort fra bygget.

Tilstandsrapport



! TG 2 Grunnmur og fundamenter

Beskrivelse

Grunnmur av plasstøpt betong.

Vurdering av avvik:

- Grunnmuren har sprekkdannelser.

Konsekvens/tiltak

- Lokal utbedring må utføres.

Sprekkene bør overvåkes, og tetting bør vurderes for å hindre vanninntrengning og frostskafer.



! TG 2 Forstøtningsmurer

Beskrivelse

Forstøtningsmur hage.

Vurdering av avvik:

- Det er påvist mindre sprekker og/eller skjevheter i muren.

Konsekvens/tiltak

- Lokal utbedring må utføres.



! TG 0 Terrenghorhold

Beskrivelse

Flat og skrånende tomt.

Terrenget heller ikke inn mot bygningskroppen.

! TG 2 Utvendige vann- og avløpsledninger

Beskrivelse

Utvendige avløpsrør av ukjent type og vannledning av ukjent type med ukjent høy alder.

Offentlig vann og avløp via private stikkledninger.

Vurdering av avvik:

- Mer enn halvparten av forventet brukstid er passert på utvendige avløpsledninger.
- Mer enn halvparten av forventet brukstid er passert på utvendige vannledninger.

Konsekvens/tiltak

- Det er ikke behov for utbedringstiltak siden anlegget fungerer i dag, men ut ifra alder kan skader plutselig oppstå på eldre anlegg.

FORHOLD SOM ÅPENBART KAN MEDFØRE FARE FOR
HELSE, MILJØ OG SIKKERHET

Tilstandsrapport

Dette punktet inneholder tydelige og lett synlige forhold ved boligen som åpenbart kan påvirke helse, miljø og sikkerhet, og som bygningssakkyndige har oppdaget. Terskelen for hva som anses som åpenbart er høy, og det utføres ikke undersøkelser med sikte på å avdekke slike forhold. Punktet omfatter ikke skjulte eller ikke-synlige forhold, tekniske vurderinger eller forhold som krever spesialundersøkelser. Forhold vurderes etter byggteknisk forskrift på befaringsstidpunktet. Røykvarslere og håndholdt brannslukningsutstyr vurderes etter gjeldende forskrift om brannforebygging.



Helse, miljø og sikkerhet

Beskrivelse

I henhold til endringer i forskrift settes det ikke tilstandsgrad på punktene nedenfor. Forholdene beskrives med anbefalte tiltak.

Vurdering av avvik:

- Åpninger i rekkverk er større enn dagens forskriftskrav til rekkverk i innvendige trapper.
- Det er ikke foretatt radonmålinger, og bygget er heller ikke utført med radonsperre.
- Det mangler håndløper på vegg i det innvendige trappeløpet.
- Rekkverket på balkong eller terrasse er for lavt i forhold til dagens krav.
- Rekkverkshøyder er under dagens forskriftskrav til rekkverk i innvendige trapper.

Avvik trapper gjelder begge trapper.

Konsekvens/tiltak

- Det er ikke krav om utbedring av rekkverkshøyder på innvendige trapper opp til dagens krav.
- Det er ikke krav om utbedring av rekkverkshøyde opp til dagens forskriftskrav.
- Det er ikke krav om utbedring av åpninger i innvendige trapper opp til dagens krav.
- Håndløper på innvendig trapp bør monteres, men det var ikke krav på byggetidspunktet.
- Det bør gjennomføres radonmålinger.

Arealer, byggetegninger og brannceller

Standard gjeldende fra 01.01.2024

Arealmålinger og arealoppsett er basert på Norsk standard 3940:2023 Areal- og volum-beregninger av bygninger. Arealet gjelder for tidspunktet da boligen ble målt

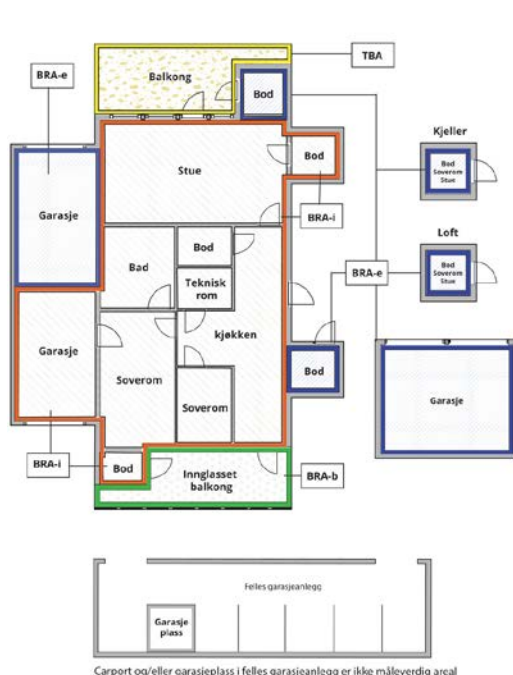
Hva er måleverdig areal?

Arealet i rommet må ha minst 1,90 m fri høyde over gulvet og minst bredde på 0,60 m. Et loft med skråtak vil for eksempel bare få registrert målbart areal der høyden er minst 1,90 m og bredden minst 0,60 m. Rommet må ha en dør eller luke, og gangbart gulv.

Hva er bruksareal?

BRA = BRA-i + BRA-e + BRA-b

Bruksarealet for bygningen er bruttoarealet minus arealet som opptas av yttervegger.



Carpport og/eller garasjeplass i felles garasjeanlegg er ikke måleverdig areal

Internt bruksareal (BRA-i)	Arealet innenfor boenheten(e)
Eksternt bruksareal (BRA-e)	Arealet av alle rom utenfor boenheten(e) og som tilhører denne, slik som for eksempel bod
Innglasset balkong mv (BRA-b)	Arealet av innglasset balkong, veranda eller altan når denne er tilknyttet boenheten(e)
Terrasse- og balkongareal (TBA)	Arealet av terrasser, åpne balkonger og åpen altan tilknyttet boenheten(e)
Gulvareal (GUA)	Er sum av BRA (bruksareal) og ALH (areal med lav takhøyde). Areal med lav takhøyde (ALH) er ikke måleverdig areal, som skyldes skråtak og lav himlingshøyde. GUA kan opplyses i markedsføring der det er aktuelt for den konkrete boligen og kun sammen med BRA-i, for eksempel der gulvflaten har en verdi og har funksjon ved møblering og bruk av rommene. Ikke innredet areal som kaldloft, måles og oppgis normalt ikke.

Arealet kan ikke alltid fastsettes nøyaktig

Areal kan være komplisert eller umulig å måle opp nøyaktig fordi det er vanskelig å fastslå tykkelsen på innervegger, skjelheter i og utforming av bygningskonstruksjoner som karnapp, buer og vinkler som ikke er rette, åpne rom over flere etasjer og så videre.

Eiendommens markedsverdi kan ikke baseres på en matematisk beregning basert på antall kvadratmeter opplyst i rapporten. Opplysninger om areal kan altså ikke alene benyttes for å beregne eiendommens verdi.

Den bygningsakkyndige kan avdekke eventuelle bruksendringer og avvik i branncelleinndeling

Den bygningsakkyndige ser på byggetegninger hvis de er tilgjengelige og dette er en del av oppdraget, og vurderer bruken av boligen opp mot tegningene. Hvis den bygningsakkyndige avdekker at en bolig ikke ser ut til å være delt opp i brannceller etter kravene i byggeteknisk forskrift på befaringstidspunktet, skal det opplyses om dette.

Reglene om bruksendring og brannceller kan være kompliserte. Søk videre faglige råd om rapporten ikke gir deg svar. Den bygningsakkyndige kan ikke vurdere og svare på alle spørsmål, og kan heller ikke vite om kommunen kan gi unntak for kravene som gjelder. [Vil du vite mer?](#)

Om brannceller

En branncelle er hele eller avgrensede deler av en bygning hvor en brann fritt kan utvikle seg uten at den kan spre seg til andre bygninger eller andre deler av bygningen i løpet av en fastsatt tid.

Om bruksendring

Bruksendring er å endre bruken av et rom fra en tillatt bruk til en annen. Dette kan kreve søknad og tillatelse, for eksempel hvis du endrer et rom fra bod til soverom eller arbeidsrom, eller hvis du endrer en bolig til to separate boliger.

Rom for varig opphold har krav til takhøyde, romstørrelse, rømningsvei og lysforhold som må være oppfylt. Du kan søke kommunen om unntak for kravene, men kan ikke regne med å få unntak for krav som går på helse og sikkerhet, for eksempel krav til rømningsvei.

Bruksendring som krever godkjenning, og som ikke er søkt bruksendret, er ulovlig. Kommunen kan etter plan- og bygningsloven kapittel 32 forfølge overtredelser. Kommunen kan pålegge deg å avslutte den ulovlige bruken, eventuelt å rette eller tilbakeføre rommet til godkjent bruk.

Arealer

Enebolig

Etasje	Bruksareal BRA m ²			SUM	Terrasse- og balkongareal (TBA)
	Internt bruksareal (BRA-i)	Eksternt bruksareal (BRA-e)	Innglasset balkong (BRA-b)		
Kjeller	56			56	
1. etasje	68			68	58
2. etasje	42			42	2
SUM	166				60
SUM BRA	166				

Romfordeling

Etasje	Internt bruksareal (BRA-i)	Eksternt bruksareal (BRA-e)	Innglasset balkong (BRA-b)
Kjeller	Bod 1, bod 2, bod 3, vaskekjeller		
1. etasje	Hall m/trapp, bad, trapperom, soverom, stue/kjøkken		
2. etasje	Trapperom / alkove, soverom 1, soverom 2		

Kommentar

Det understrekes at «vaskekjeller» ikke må forveksles med noe våtrom. Rommet er ikke oppbygget og heller ikke vurdert som noe våtrom. Det er et rom helt uten vanntett sjikt og membran som ligger i en eldre kjeller.

Lovlighet

Byggetegninger

Det foreligger godkjente og byggemeldte tegninger, men de stemmer ikke med dagens bruk

Kommentar: Det er avvik fra originale tegninger opp mot dagens bruk. Det er uansett alltid bruken av et rom som avgjør rommets betegnelse. Det understrekes at alle forhold knyttet til bruk, lovlighet, tilbygg m.m må undersøkes hos PBE i Fredrikstad kommune.

Nyere håndverkstjenester

Er det ifølge eier utført håndverkstjenester på boligen siste 5 år?

Ja Nei

Åpenbare ulovligheter

Er det avdekket at boligen har åpenbare ulovligheter?

Ja Nei

Kommentar: Det ene soverommet i 2. etasje (med skråvindu) har ikke tilstrekkelig/godkjent rømningsvei da det kun er skråvindu som krever helt spesielle krav.

Befarings - og eiendomsopplysninger

Befaring

Dato	Til stede	Rolle
08.4.2026	Erik Pedersen	Takstingeniør
	Jannicke Johansen	Kunde

Matrikkeldata

Kommune	gnr.	bnr.	fnr.	snr.	Areal	Kilde	Eieforhold
3107 FREDRIKSTAD	426	33		2	1606 m ²	EDR	Eiet

Adresse
Kråkerøyveien 160 A

Hjemmelshaver
Johansen Jannicke

Eiendomsopplysninger

Beliggenhet

Eiendommen ligger på Holte, rett sør for Kråkerøy Kirke. Huset ligger fint til noe tilbaketrukket fra Kråkerøyveien med gode solforhold. Gangavstand til skoler og badestrand på Enhuus og ca. 3,5 km. til Fredrikstad sentrum.

Tilknytning vann

Offentlig vann.

Tilknytning avløp

Offentlig avløp.

Om tomten

Tomten er opparbeidet med gressplen, diverse beplantning, prydbusker, hekk m.m. Det er gode sol og lysforhold på tomten. Det er gruset innkjøring og gårdsplass.

Byggemåte

Byggegrunn av antatt faste stabile masser. Ukjente grunnforhold. Grunnmur av plasstøpt betong. Yttervegger i bindingsverk med liggende kledning. Saltakkonstruksjon tekket med betong takstein. Vinduer med og uten isolerglass. Ytterdører i tre og pvc.

Kilder og vedlegg

Dokumenter

Beskrivelse	Dato	Kommentar	Status	Sider	Vedlagt
Ordrebekreftelse			Fremvist		Nei

Revisjoner

Versjon	Ny versjon	Kommentar
1	09.04.2026	

For gyldighet på rapporten se forside

Tilstandsrapportens avgrensninger

Forutsetninger

Struktur og referansenivå

Rapporten beskriver avvik, det vil si en tilstand som er dårligere enn referansenivået. Positive sider ved boligen, ut over det som kommer frem av tilstandsgradene, blir normalt ikke fremhevet.

Rapporten baserer seg på krav i forskrift til avhendingslova (tryggere bolighandel). For valg av tilstandsgrad blir NS 3600:2018 (teknisk tilstandsanalyse ved omsetning av bolig) lagt til grunn.

Bygningssakkyndig er ikke ansvarlig for tilbakeholdt eller uriktig informasjon, som har betydning for tilstandsvurderingen.

Presiseringer

Anslag på utbedringskostnader er sjablongmessig, og må ikke forveksles med en konkret vurdering eller tilbud fra entreprenør eller håndverker. Anslaget vil også avhenge av personlige preferanser og markedspris på materialer og tjenesteyter.

Tilstandsrapporten gjelder hovedbygget og tilleggsbygninger som den bygningssakkyndige anser at har nær tilknytning til funksjon som bolig.

Avvik er vurdert mot regler som gjaldt da boligen ble oppført, med mindre annet er spesifisert i forskrift til avhendingslova, eller gjeldende versjon av NS 3600.

Hulltaking ved våtrom, i rom under terreng eller andre bygningsdeler, krever eiers samtykke.

Befaring begrenses til visuelle observasjoner av tilgjengelige flater. Den bygningssakkyndige gjør ikke fysiske inngrep for å avdekke avvik, utover det som er beskrevet i forskrift til avhendingslova. Rapporten gir ingen garanti for at det ikke finnes skjulte feil eller mangler.

Flater som er skjult av snø eller på annen måte utilgjengelig, blir ikke kontrollert. Det blir ikke utført funksjonsprøving av bygningsdeler, med mindre dette kommer frem av forskrift til avhendingslova. Hvis det ikke er sikkerhetsmessig forsvarlig, vil ikke bygningssakkyndig undersøke taket fra utsiden.

Boligens tilbehør, hvite- og brunevarer og annet inventar, blir ikke vurdert. Dette gjelder også integrert tilbehør.

Stikkprøvetakninger er tilfeldig utvalgt, og kan innebære kontroll under overflaten med et spisst redskap eller lignende.

Uttrykk og definisjoner

Referansenivå: Kravet til bygningsdelen eller rommet på søknadstidspunktet.

Tilstand: Byggverkets eller bygningsdelens tekniske, funksjonelle eller estetiske status på et gitt tidspunkt.

Symptom: Forhold som gir indikasjon på hvilken tilstand et byggverk eller en bygningsdel befinner seg i. Benyttes ved beskrivelse av avvik og alder.

Skadegjører: I hovedsak råte, sopp og skadedyr.

Fuktsøk: Overflatesøk med egnet søkeutstyr som fuktindikator eller visuelle observasjoner.

Fuktmåling: Måling av fuktinnhold i materiale eller i bakenforliggende konstruksjon ved bruk av egnet måleutstyr, blant annet hammerelektrode

og pigger.

Hulltaking: Boring av hull for inspeksjon og fuktmåling i risikoutsatte konstruksjoner.

Normal slitasjegrad: Forventet slitasje av materiale i overflaten, basert på enkle, visuelle observasjoner. Kan vurderes sammen med bygningsdelens alder.

Areal

Areal fastsettes etter forskrift til avhendingslova og gjeldende versjon av NS 3940 (areal- og volumberegninger av bygninger).

Et rom kan være i strid med teknisk forskrift og mangle godkjenning hos kommunen for den aktuelle bruken, uten at dette får betydning for om arealet måles og oppgis i tilstandsrapporten. Når arealet måles tas det ikke hensyn til om arealet er lovlig oppført eller om bruken er lovlig, bruksendringer, lysforhold eller andre sikkerhetsmangler.

Rom som ligger utenfor boenheten, som eier har påvist eller opplyst at tilhører boenheten, er oppmålt og inkludert i BRA-e. Det er ikke fremvist dokumentasjon på at rommet tilhører boenheten, med mindre dette er angitt særskilt. Rom utenfor boenheten kan omdisponeres av borettslaget/sameiet, og dette kan påvirke boligens BRA-e.

Opplysninger om areal kan ikke alene benyttes for beregning av markedsverdi.

Personvern

Tilstandsrapporten er utarbeidet som en del av Fremtind Forsikring AS sitt takstkonsept. Fremtind Forsikring AS, iVerdi AS, takstforetaket og andre relevante interessenter benytter personopplysninger fra tilstandsrapporten for analyse- og statistikkformål, utvikling og drift av produkter og tjenester i takstbransjen og boligomsetningen. Fremtind Forsikring AS, iVerdi AS og takstforetaket, følger til enhver tid gjeldende personvernlovgivning.



Selgers egenerklæring

Egenerklæringen er boligselgers egen beskrivelse av tilstanden til boligen. Her kan du finne viktige opplysninger som du som kjøper bør vite om før du bestemmer deg for et eventuelt kjøp. Har du spørsmål til egenerklæringen kan du snakke med megleren som står for salget.

Selgere

Jannicke Johansen

Boligen

- ◆ Boligen ble kjøpt 2007
- ◆ Selger har bodd i boligen de 12 siste månedene
- ◆ Boligselger har kjøpt boligselgerforsikring

Kråkerøyveien 160A

1675 Kråkerøy

3107-426/33/0/2



Våtrom, tak og fasade

1. Vet du om det er, eller har vært, feil eller skader på bad/våtrom?

♦ **Nei, ikke som jeg kjenner til**

2. Vet du om det er gjort arbeid på bad eller våtrom, enten av deg eller tidligere eiere?

♦ **Ja**

Faglært arbeid:

1.

Hvilket år ble jobben fullført?: 2018

Firmanavn: MittBad

Beskrivelse av arbeidet: Totalrenovering av bad. Byttet vindu, lagt varmekabler. Lagt nytt gulv og vegger. Ny innredning.

Vet du om tettesjikt, membran eller sluk ble fornyet eller oppgradert?

♦ **Ja**

Spesifiser hva som er gjort med henholdsvis membran, tettesjikt og sluk

Fornyet ved oppussing av bad

3. Vet du om det finnes dokumentasjon på hvordan bad/våtrom er bygget opp?

♦ **Ja**

4. Vet du om det er, eller har vært, vannlekkasje eller andre typer feil eller skader på tak, yttervegg, vinduer, dører, garasje, tilleggsbygninger eller lignende?

♦ **Ja**

Kan trekke litt inn ved ytterdør i kjeller ved mye regn.

Er det gjort tiltak, eller er feilen/skaden utbedret?

♦ **Nei, ikke som jeg kjenner til**

5. Vet du om det er utført arbeid på tak, yttervegg, vindu, dører eller annen fasade, enten av deg eller tidligere eiere?

♦ **Ja**

Ufaglært arbeid:

1. **Hvilket år ble jobben fullført?:** 2016

Beskrivelse av arbeidet: Satt inn verandadør i spisestue.

6. Vet du om det er, eller har vært, feil eller skader på vinduene, som for eksempel kondens, fuktskader eller vanninntrengning? Eller er noen av vinduene i boligen punktert?

♦ **Ja**

Vindu på soverom 1. etasje kan ha litt kondens.
Takvindu har også tegn til kondens.

Er det gjort tiltak, eller er feilen/skaden utbedret?



♦ **Nei, ikke som jeg kjenner til**

7. Vet du om det er utført arbeid på garasje eller øvrige tilleggsbygninger, av enten deg eller tidligere eiere?

♦ **Nei, ikke som jeg kjenner til**

8. Vet du om det er, eller har vært, skjevheter eller setningsskader i boligen, støttemur, terrasse eller lignende?

♦ **Nei, ikke som jeg kjenner til**

Drenering, fukt og lekkasje

9. Vet du om det er, eller har vært, feil eller skader med dreneringen?

♦ **Nei, ikke som jeg kjenner til**

10. Vet du om det er, eller har vært, fukt, råte eller vanninntrengning i underetasje, kjeller eller krypkjeller?

♦ **Ja**

Kom vann inn i kjeller ved to anledninger. Usikker på årstall, mulig 2008

Og noe fukt ved kjellerdør ved mye nedbør nå.

Er det gjort tiltak, eller er feilen/skaden utbedret?

♦ **Ja**

Faglært arbeid:

1.

Hvilket år ble jobben fullført?: 2008

Firmanavn: Fredrikstad kommune

Beskrivelse av arbeidet: Rørsystemet utvendig utbedret gjennom Fredrikstad kommune grunnet mye overvann i hele nabolaget.

11. Vet du om det er gjort arbeid med drenering, enten av deg eller tidligere eiere?

♦ **Nei, ikke som jeg kjenner til**

12. Vet du om det er, eller har vært, fukt, sopp eller råteskader i boligen/sameiet/borettslaget?

♦ **Nei, ikke som jeg kjenner til**

13. Vet du om det er, eller har vært, skadedyr eller sjenerende insekter på eiendommen eller i boligen?

♦ **Nei, ikke som jeg kjenner til**

Tekniske installasjoner

14. Vet du om det er, eller har vært, feil på vann- eller avløpsanlegg?

♦ **Nei, ikke som jeg kjenner til**

15. Vet du om det er gjort arbeid på vann og avløp, enten av deg eller tidligere eiere?

♦ **Ja**



Faglært arbeid:

1.

Hvilket år ble jobben fullført?: 2018

Firmanavn: MittBad

Beskrivelse av arbeidet: Nye rør fra bad i forbindelse med renovering av badet. Utvendig fikset ca 2008 av Fredrikstad kommune

16. Vet du om eiendommen har privat vannforsyning, vannbrønn, septiktank, pumpekum, avløpskvern eller lignende?

♦ **Nei, ikke som jeg kjenner til**

17. Vet du om det er, eller har vært, feil eller skader knyttet til sentralfyr, radiator, ventilasjon, varmpumpe, kjøkkenvifte, baderomsvifte eller andre installasjoner?

♦ **Nei, ikke som jeg kjenner til**

18. Vet du om det er gjort arbeid på sentralfyr, radiator, ventilasjon, varmpumpe eller andre installasjoner, enten av deg eller tidligere eiere?

♦ **Ja**

Faglært arbeid:

1. **Hvilket år ble jobben fullført?:** 2018

Firmanavn: Gamlebyen elektriske

Beskrivelse av arbeidet: Installert varmpumpe

19. Vet du om det er, eller har vært, feil eller skader knyttet til ildsted eller pipe?

♦ **Nei, ikke som jeg kjenner til**

20. Vet du om det er gjort arbeid på ildsted eller pipe, enten av deg eller tidligere eiere?

♦ **Nei, ikke som jeg kjenner til**

21. Vet du om det finnes oljetank på eiendommen?

♦ **Nei, ikke som jeg kjenner til**

22. Vet du om det er, eller har vært, feil eller skader på det elektriske anlegget?

♦ **Nei, ikke som jeg kjenner til**

23. Vet du om det er gjort arbeid på det elektriske anlegget, enten av deg eller tidligere eiere?

♦ **Ja**

Faglært arbeid:

1. **Hvilket år ble jobben fullført?:** 2018

Firmanavn: Sarpsborg elinstalasjon

Beskrivelse av arbeidet: I forbindelse med renovering av bad



2. Hvilket år ble jobben fullført?: 2018

Firmanavn: Gamlebyen elektriske

Beskrivelse av arbeidet: Installert varmpumpe

Eiendommen og omgivelsene

24. Vet du om bruken av eiendommen eller området rundt kan endres av foreslåtte eller vedtatte reguleringsplaner, nabovarsel, offentlige vedtak eller lignende?

♦ **Nei, ikke som jeg kjenner til**

25. Vet du om det finnes kommunale pålegg, heftelser eller krav knyttet til eiendommen eller boligen?

♦ **Nei, ikke som jeg kjenner til**

26. Vet du om boligen eller eiendommen har blitt endret eller bygget ut etter opprinnelig byggeår, enten av deg eller tidligere eiere?

♦ **Ja**

Bygd plattung i tre og satt opp støttemur i hagen.
Rettet opp jordmasse og bygd terrasse oppå.

Er tiltaket godkjent av kommunen?

♦ **Nei, ikke som jeg kjenner til**

27. Vet du om kjelleren eller loftet er innredet etter opprinnelig byggeår, enten av deg eller tidligere eiere?

♦ **Nei, ikke som jeg kjenner til**

28. Vet du om det mangler midlertidige brukstillatelser eller ferdigattester fra kommunen?

♦ **Nei, ikke som jeg kjenner til**

29. Vet du om det har vært flom, ras, skred eller lignende på eiendommen, eller om den ligger i et fareområde?

♦ **Nei, ikke som jeg kjenner til**

30. Har eiendommen utleiedel, for eksempel en leilighet, hybel eller lignende?

♦ **Nei, ikke som jeg kjenner til**

31. Består boligen av flere, selvstendige boenheter?

♦ **Nei, ikke som jeg kjenner til**

32. Vet du om det er gjort radonmåling på eiendommen, enten av deg eller tidligere eiere?

♦ **Nei, ikke som jeg kjenner til**

33. Vet du om det finnes skaderapporter, tilstandsvurderinger, boligsalgsrapporter eller om det er utført målinger for boligen?

♦ **Nei, ikke som jeg kjenner til**

34. Vet du om noe i nabolaget som kan være plagsomt eller ubehagelig for kjøperen?

♦ **Nei, ikke som jeg kjenner til**



35. Vet du om du selv eller sameiet/borettslaget/laget/selskapet er innblandet i uenigheter eller konflikter rundt eiendommen?

♦ **Nei, ikke som jeg kjenner til**

36. Vet du om det finnes planer, vedtak eller forslag som kan føre til økte utgifter, som festeavgift, fellesutgifter, fellesgjeld eller kommunale avgifter?

♦ **Nei, ikke som jeg kjenner til**

Generelt

37. Har boligen garasje eller øvrige tilleggsbygninger?

♦ **Nei, ikke som jeg kjenner til**

38. Vet du om det er gjort arbeid på eiendommen som ikke er nevnt i de andre spørsmålene?

♦ **Nei, ikke som jeg kjenner til**

39. Vet du om det er, eller har vært, feil på tilbehør som følger med eiendommen?

♦ **Nei, ikke som jeg kjenner til**

40. Er det bestilt Norgespris på strøm?

Ja. Norgespris er en statlig ordning som gir husholdninger tilbud om strøm til fast pris på 50 øre pr. kilowatttime (prisen gjelder frem til 31. Desember 2026). Ordningen gjelder både boliger og fritidsboliger. Når en bolig med Norgespris bytter eier, vil ny eier fortsatt være bundet til Norgespris ut bindingstiden. Les mer på Regjeringens nettsider.

41. Har du andre opplysninger om boligen eller eiendommen, utover det du har svart?

♦ **Ja**

Deler tomt med nabo, er tydelige skiller på bruksområdene på gårdsplass og hage.
Har bruksrett på bilveien som fører opp til huset.



Bolig selges med boligselgerforsikring

Selger har kjøpt Fremtind boligselgerforsikring.

Boligselgerforsikringen dekker mangler som selger er ansvarlig for etter avhendingsloven, med de unntakene som følger av forsikringsvilkårene.

Hvis du oppdager noe du mener kan være en mangel, må du reklamere til Fremtind innen to måneder etter at du oppdaget, eller burde oppdaget, forholdet. Dette gjør du på fremtind.no.

Husk at du som kjøper ikke må begynne å utbedre forholdet før du har fått svar på reklamasjonen. Da kan du som kjøper miste retten til å reklamere over forholdet. Du har likevel en plikt til å begrense en eventuell skade - for eksempel ved å tørke opp vannsøl etter en vannlekkasje og sørge for at lekkasjen stopper.

Nabolagsprofil

Kråkerøyveien 160A - Nabolaget Buskogen/Kallera - vurdert av 55 lokalkjente

Nabolaget spesielt anbefalt for

- Familier med barn
- Etablerere
- Husdyreiere



Offentlig transport

Holte vest Linje VY6, 117, 171, 199	2 min 0.1 km
Fredrikstad stasjon Linje RE20, RX20	7 min 4.5 km
Oslo Gardermoen	1 t 42 min

Skoler

Lunde barneskole (1-7 kl.) 182 elever, 12 klasser	4 min 2.7 km
Rød skole Kråkerøy (1-7 kl.) 245 elever, 15 klasser	6 min 3.8 km
Cicignon skole (1-10 kl.) 417 elever, 23 klasser	8 min 4.5 km
Rødsmyra skole (1-7 kl.) 300 elever, 17 klasser	7 min 4.7 km
Kråkerøy ungdomsskole (8-10 kl.) 323 elever, 20 klasser	19 min 1.7 km
Hans Nielsen Hauge vgs	7 min
WANG Toppidrett Fredrikstad 180 elever, 6 klasser	7 min 5 km

«Kort oppsummert: Nabolaget er stille og rolig i flotte omgivelser med sjø og natur utenfor døra, samtidig som sentrum er noen få minutter unna på sykkel.»



Sitat fra en lokalkjent



Opplevd trygghet

Veldig trygt 92/100



Kvalitet på skolene

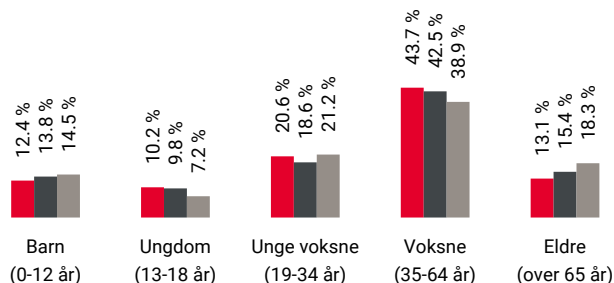
Veldig bra 82/100



Naboskapet

Godt vennskap 71/100

Aldersfordeling



Område	Personer	Husholdninger
Buskogen/Kallera	1 196	501
Alshus	1 640	675
Norge	5 425 412	2 654 586

Barnehager

Buskogen barnehage (1-5 år) 25 barn	10 min 0.8 km
Fotspor barnehage (0-5 år) 41 barn	3 min 2 km
Lunde barnehage (0-6 år) 29 barn	3 min 2.3 km

Dagligvare

Coop Extra Glommen Brygge Post i butikk, PostNord	4 min 3.3 km
Kiwi Kråkerøyhallen	5 min

Primære transportmidler



1. Egen bil



2. Buss



Turmulighetene

Nærhet til skog og mark 94/100



Støynivået

Lite støynivå 91/100



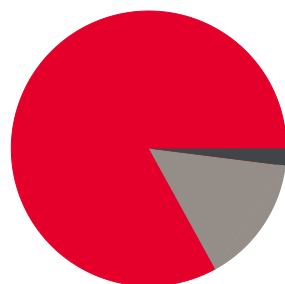
Kvalitet på barnehagene

Veldig bra 88/100

Sport

Buskogen balløkke	10 min
Ballspill	0.9 km
Kråkerøy stadion	18 min
Aktivitetshall, ballspill, fotball	1.6 km
SATS Fredrikstad	4 min
SKY Fitness Fredrikstad	7 min

Boligmasse



83% enebolig
2% rekkehus
15% annet

Varer/Tjenester

Værstetorvet	7 min
Boots apotek Kråkerøy	5 min

Aldersfordeling barn (0-18 år)



24% i barnehagealder
31% 6-12 år
22% 13-15 år
23% 16-18 år

Familiesammensetning

Par m. barn



Par u. barn



Enslig m. barn



Enslig u. barn



Flerfamilier




0% 43%

Buskogen/Kallera
 Alshus
 Norge

Sivilstand

		Norge
Gift	34%	33%
Ikke gift	53%	54%
Separert	11%	9%
Enke/Enkemann	3%	4%



 Innholdet i nabolagsprofilen er hentet fra ulike datakilder, og feil eller mangler kan forekomme. Vurderinger og sitater er innhentet på web og gir uttrykk for hvordan naboen vurderer nabolaget. FINN.no AS kan ikke holdes ansvarlig for feil/mangler i profilen. Copyright © Finn.no AS 2026

EIENDOMSINFORMASJON FRA KOMTEK

3107 Fredrikstad - 426/33/0/2

Eierrepresentant: Johansen Jannicke

Regningsmottaker: Johansen Jannicke

OPPLYSNINGER FRA MATRIKKELEN

Type	Seksjon	Bruksnavn		Grunnforurensing	Nei
Kommune	3107 Fredrikstad	Tinglyst	Ja	Har festegrunner	Nei
Gårdsnr	426	Seksjonert	Nei	Punktfeste	Nei
Bruksnr	33	Oppgitt areal	0 m2	Kulturminne	Nei
Festenr	0	Beregnet areal	0 m2		
Seksjonsnr	2				

BYGNINGER

(Antall: 1)

Bygningsnr.	Type	Status	Næringsgruppe	Bygningsendring	Bruksareal
147806264	Enebolig	Tatt i bruk	Bolig		374

TINGLYSTE EIERE

(Antall: 1)

Eier	Adresse	Postnr/Sted	Eierandel	Rolle
JOHANSEN JANNICKE	KRÅKERØYVEIEN 160A	1675 KRÅKERØY	1/1	Hjemmelshaver

KOMMUNALE AVGIFTER I KOMTEK

Vare	Grunnlag	Enhetspris	Fra	Andel	Korr%	Årsbeløp inkl. mva	
153	BRANNTILSYN 1 LØP	1,00 1 løp	kr 488,00	01.05.2026	1/1	0	kr 488,00
1104	RENOVASJON - 140 L	1,00 140 l	kr 3 135,00	01.05.2026	1/1	0	kr 3 919,00
60	ESkatt Bolig	1 303 700,00 0/00	kr 3,20	01.05.2026	1/1	0	kr 4 171,00
4260	VANN - BOLIG	180,00 M3	kr 12,55	01.05.2026	1/1	0	kr 2 598,00
4360	AVLØP - BOLIG	180,00 M3	kr 38,09	01.05.2026	1/1	0	kr 7 885,00
4270	VANN FASTGEB. BOLIG	1,00 Boenh.	kr 1 081,00	01.05.2026	1/1	0	kr 1 243,00
4370	AVLØP FASTGEB. BOLIG	1,00 Boenh.	kr 2 464,00	01.05.2026	1/1	0	kr 2 834,00

kr 23 138,00

Områdeanalyse, utvalg for eiendom 3107-426/33/0/2, Kråkerøyveien 160A, 1675 KRÅKERØY



Risiko

Navn	Sist oppdatert	Status
Radonutsatt område	30.03.2026	Risiko



Vær oppmerksom på

Navn	Sist oppdatert	Status
Støysoner	22.12.2025	Vær oppmerksom



Ikke oppdaget på eiendommen

Dette kan skyldes at det er gjort undersøkelser uten at det er funnet risiko, eller at det ikke er gjort undersøkelser.

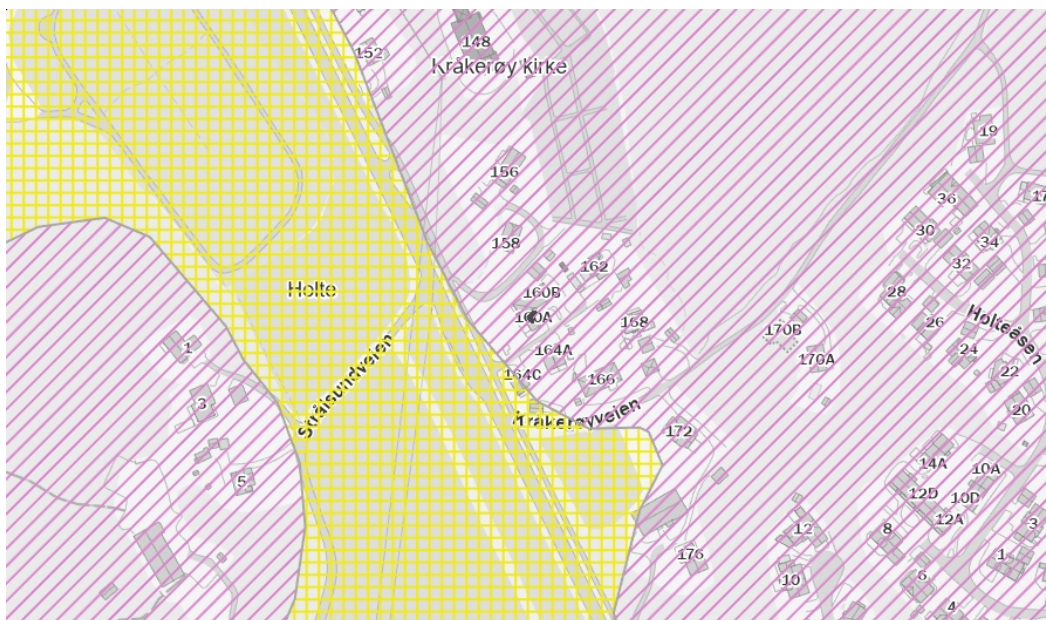
Navn	Sist oppdatert	Status	Nærmeste kjente forekomst
Aktsomhetsområder for jord- og flomsskred	16.03.2026	Ikke funnet	0.11 km
Aktsomhetsområder for snøskred	23.02.2026	Ikke funnet	0.09 km
Aktsomhetsområder for steinsprang	01.04.2025	Ikke funnet	4.9 km
Flomfaresoner	30.03.2026	Ikke funnet	0.05 km
Forurenset grunn	30.03.2026	Ikke funnet	0.76 km
Kulturminner - Lokalteter, Enkeltminner og Sikringssoner	30.03.2026	Ikke funnet	0.13 km
Kulturminner - SEFRAK-bygninger	30.03.2026	Ikke funnet	0.04 km
Kvikkleire	30.03.2026	Ikke funnet	0.06 km
Skredfaresoner	30.03.2026	Ikke funnet	69.7 km
Stormflo	11.03.2026	Ikke funnet	0.61 km

VIKTIG: Fravær av treff på et datasett betyr ikke nødvendigvis at området er fritatt for risiko, men at det ikke er gjort observasjoner av det aktuelle temaet i området, eller at området ikke er kartlagt. Treff på et datasett indikerer normalt at ytterligere undersøkelser er nødvendige.





Radonutsatt område

Sist sjekket: 30.03.2026

Aktsomhetsgrad for radon på eiendommen	Usikker aktsomhet	Middels til lav aktsomhet	Høy aktsomhet	Særlig høy aktsomhet
--	-------------------	---------------------------	---------------	----------------------



Tegnforklaring

	Usikker aktsomhet		Middels til lav aktsomhet		Høy aktsomhet		Særlig høy aktsomhet
---	-------------------	---	---------------------------	---	---------------	---	----------------------

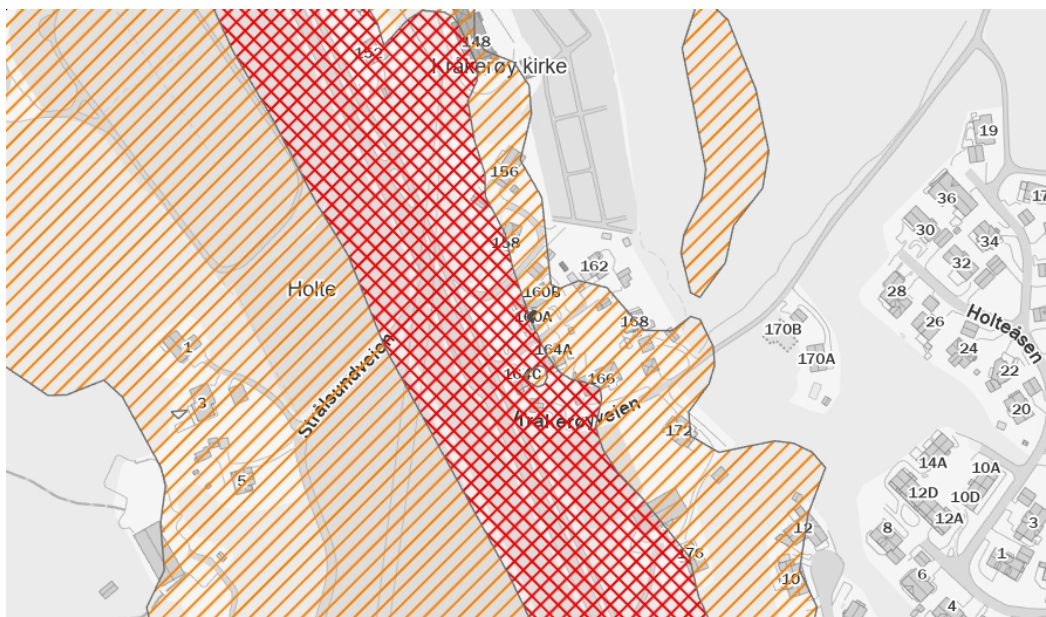
Beskrivelse

Datasettet viser hvilke områder i Norge som trolig er mer radonutsatt enn andre. Datasettet er basert på geologi og inneluftmålinger av radon. Inneluftmålinger er fra Direktoratet for strålevern og atomsikkerhet (DSA) sin nasjonale database, og geologi er fra Norges geologiske undersøkelse (NGU) sine berggrunns- og løsmassedatabaser. Berggrunnsdata er av målestokk 1:250.000 og løsmassedata er av varierende målestokk, fra 1:50.000 til 1:1000.000. Inneluftmålinger er brukt til å identifisere områder med forhøyd aktsomhet for radon. De er også brukt til å kjennegegne geologi i forhold til aktsomhet for radon, og denne kunnskapen er overført til områder hvor det finnes ingen eller få inneluftmålinger. Der hvor et område er klassifisert som «høy aktsomhet» er det beregnet at minst 20% av boligene har radonkonsentrasjoner over 200 Bq/m³, med 70% statistisk sikkerhet. Der hvor et område er klassifisert som «middels til lav aktsomhet» er det beregnet at opp til 20% av boligene har radonkonsentrasjoner over 200 Bq/m³, med 70% statistisk sikkerhet. Der hvor det ikke er nok data, eller hvor det ikke er nok statistisk sikkerhet for å beregne aktsomhet for radon, er områder klassifisert som «usikker aktsomhet». Alunskifer er tilknyttet forhøyde radonkonsentrasjoner. Områder hvor det finnes alunskifer er klassifisert som «særlig høy aktsomhet». Med å overføre kunnskap fra områder med inneluftmålinger til områder uten inneluftmålinger, er det antatt at radonegenskaper av en geologitype er det samme i hele landet. I praksis kan det forventes noe variasjon i radonegenskaper i polygoner av den samme geologitypen. I tillegg kan det forventes variasjon i radonegenskaper innenfor et polygon.

Kilde: Norges geologiske undersøkelse (NGU)

Støysoner

Sist sjekket:	22.12.2025		
Støy fra veg	Ingen	Gul støysone	Rød støysone
Støy fra jernbane	Ingen	Gul støysone	Rød støysone
Støy fra lufthavn	Ingen	Gul støysone	Rød støysone
Støy fra skytefelt	Ingen	Gul støysone	Rød støysone



Tegnforklaring



Beskrivelse

Kartene gir en oversikt over simulerte støysoner fra veg, lufthavn, jernbane, skyte- og øvingsfelt. Datasettene er utarbeidet etter Retningslinje for behandling av støy i arealplanlegging (T-1442).

Datasettet for veg viser beregnet rød der gjennomsnittsstøy gjennom døgnet er større enn 65 desibell ($L_{den}>65dB$) og gul ($L_{den}>55dB$) støysone langs riks- og fylkesveg. Støyvarselkartene fra Statens vegvesen viser en prognosesituasjon 15–20 år fram i tid. Det vil si at trafikkvolum beregnet i årsdøgnetrafikk (ADT), som er en av de viktigste parametrene i støyberegningssmodellen, er fremskrevet (basert på prognoser) til oppgitt beregningsår. Beregningshøyden er 4 meter. De viktigste parametrene er ADT, tungtrafikkandel og hastighet.

Datasettet for lufthavn gir opplysninger om støy i innflyvningssoner og støy ved bakken i tilknytning til flyplasser.

Datasettet for jernbane inneholder støysonekart for Bane NORs jernbanenett, og viser beregnet rød ($L_{den}>68 dB$) og gul ($L_{den}>58dB$) støysone.

Datasettet for skyte- og øvingsfelt angir rød sone for områder som er sterkt berørte av støy, der det frarådes å etablere støyfølsom bebyggelse. Gul sone angir områder som i noen grad er berørte av støy og der etablering av støyfølsom bebyggelse kan vurderes dersom det utføres støyreducerende tiltak. Nye støyberegninger skal gjøres hvert 5. år eller dersom det skjer forandringer i skytefeltet/skytebanen som påvirker støybildet.

Kilde: Avinor, Bane NOR, Statens Vegvesen, Forsvarsbygg



Eiendomsstatus, ordre 9113285

Eiendomsopplysninger fra matrikkelen:

Gnr: 426	Bnr: 33	Fnr: 0	Snr: 2
Adresse:	Kråkerøyveien 160A, 1675 KRÅKERØY		
Areal matrikkelenhet:	1605.7 m ²		

OBS!

Plandataene er hentet fra kommunens digitale planregister.

Disse kan inneholde småfeil og bør oppfattes som veiledende.

Det er det stemplede analoge kartet / dokumentet som er det juridiske plandokument.

Planopplysninger:

Kommuneplan: Kommuneplan Fredrikstad 2023 – 2035 Plandokumenter på kommunens nettsider	Vedtatt: 15.06.2023	Formål/hensynssone: 1001 - Bebyggelse og anlegg Hensynssoner:
Reguleringsplaner:	Vedtatt:	Formål: Hensynssoner:
Plandokumenter reguleringsplan:		

Om fullstendighet og nøyaktighet i matrikkelrapporten

Matrikkelen ble etablert ved konvertering av data fra tidligere registre. Det kan variere hvor gode disse dataene er med hensyn på fullstendighet og nøyaktighet. I enkelte tilfeller kan grensepunkt og grenselinjer mangle helt eller delvis eller være feil registrert. Det kan være feil og mangler ved registrert bygnings- og adresseinformasjon. Fullstendighet og stedfestingsnøyaktighet er generelt bedre innenfor enn utenfor tettbygd strøk. Vi gjør oppmerksom på at for mange matrikkelenheter og bygg hefter usikkerhet ved arealet som oppgis.

Usikre grenser:

Eiendommen tilfredsstiller ikke dagens krav til stedfesting av eiendomsgrenser. Grensene er usikre og det vil ofte medføre arealavvik i forhold til eksisterende areal i marka. For å få nøyaktig grensebestemmelse anbefales det å rekvirere ny oppmåling.

Avdeling Geomatikk, Fredrikstad kommune 09.04.2026

Reguleringsplan



FREDRIKSTAD KOMMUNE

Adresse: Kråkerøyveien 160A, 1675 KRÅKERØY
Gnr/Bnr: 426/33/0/2

Målestokk: 1:1000
Leveransedato: 2026-04-09

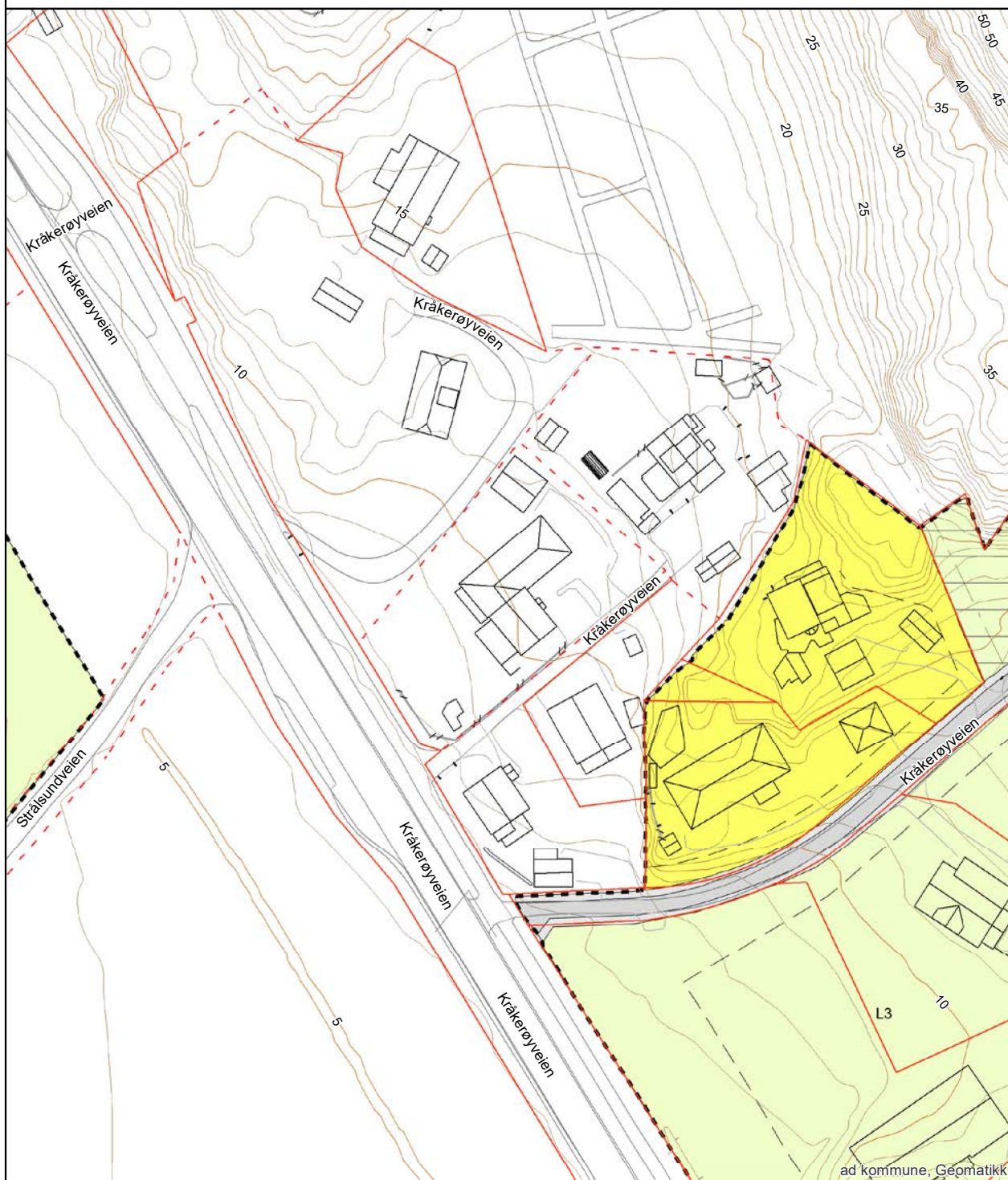


Planident:
Ikrafttredelsesdato:
Plannavn:

Datakilde: Geovekst, FKB
Referansesystem: Euref89, UTM sone 32N, høydegrunlag NN2000

Plandataene er hentet fra kommunens digitale planregister. Disse kan inneholde feil og bør oppfattes som veiledende.
Det er det stemplede analoge kartet/dokumentet som er det juridiske plandokumentet.

Det er ikke registrert planer innenfor den aktuelle eiendommen



ad kommune, Geomatikk

Arealplaner under arbeid



FREDRIKSTAD KOMMUNE

Adresse: Kråkerøyveien 160A, 1675 KRÅKERØY
Gnr/Bnr: 426/33/0/2

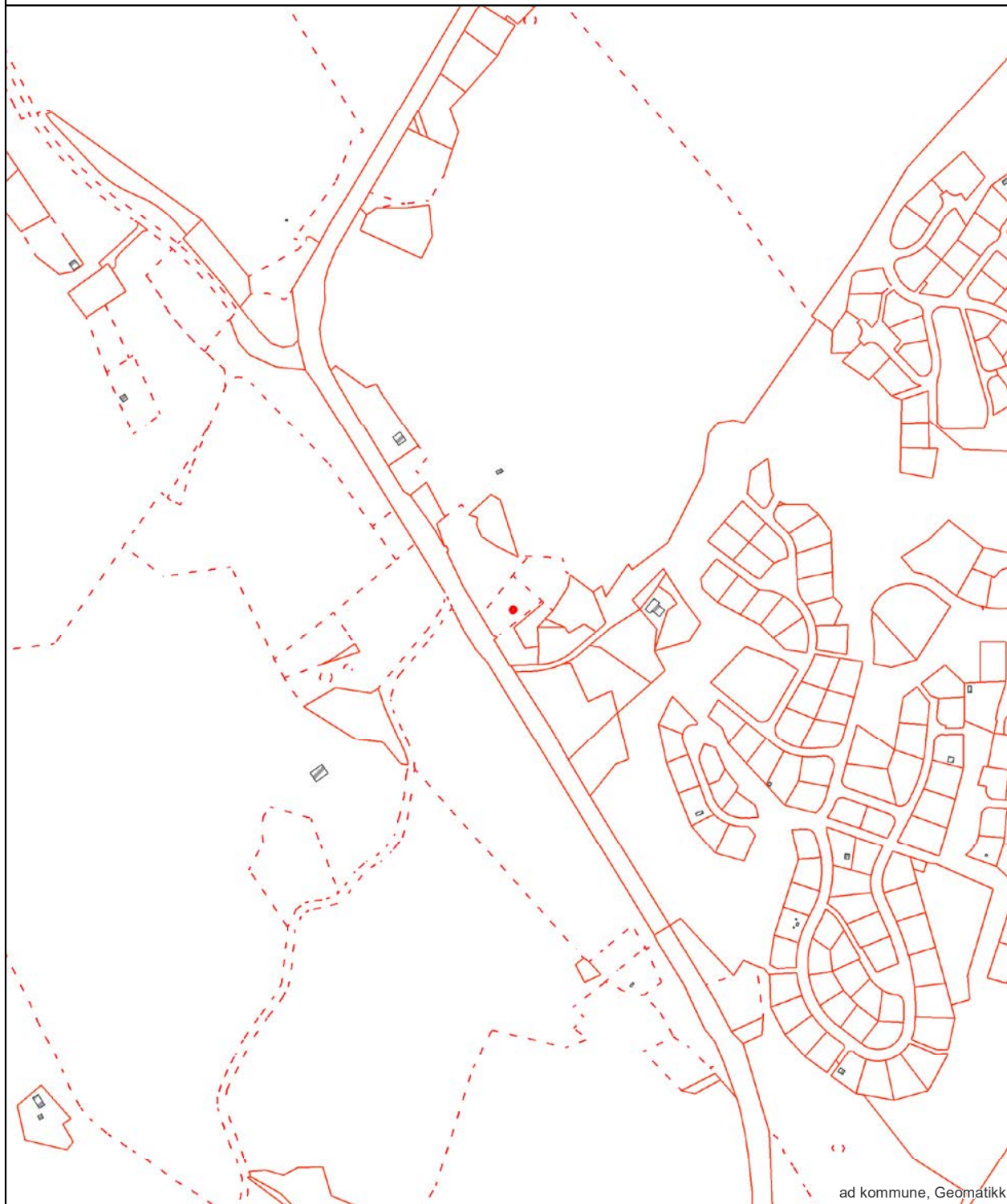
Målestokk: 1:5000
Leveransedato: 2026-04-09



Planident:
Plannavn:

Datakilde: Geovekst, FKB
Referansesystem: Euref89, UTM sone 32N, høydegrunnlag NN2000

Det er ikke registrert pågående planarbeid på eiendommen eller i nærheten av eiendommen



ad kommune, Geomatikk

Kommuneplan



FREDRIKSTAD KOMMUNE

Adresse: Kråkerøyveien 160A, 1675 KRÅKERØY
Gnr/Bnr: 426/33/0/2

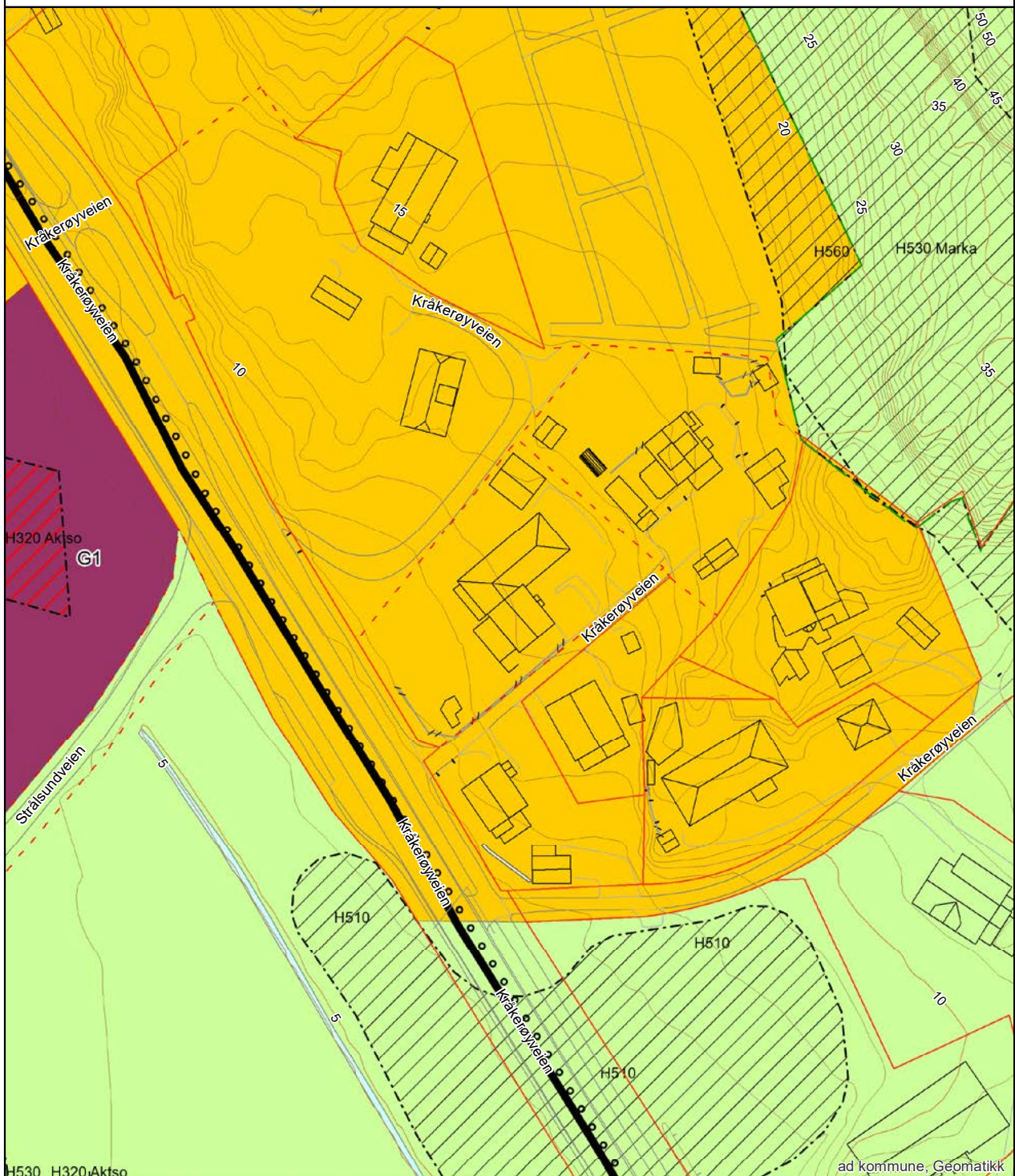
Målestokk: 1:1000
Leveransedato: 2026-04-09



Planident: 913
Ikrafttredelsesdato: 15.6.2023
Plannavn: Kommuneplan Fredrikstad 2023 – 2035

Datakilde: Geovekst, FKB
Referansesystem: Euref89, UTM sone 32N, høydegrunnlag NN2000

Plandataene er hentet fra kommunens digitale planregister. Disse kan inneholde feil og bør oppfattes som veiledende.
Det er det stemplede analoge kartet/dokumentet som er det juridiske plandokumentet.





**Kommuneplanens arealdel
Fredrikstad kommune
2020 - 2032**

Nasjonal plan-ID: 3004 909

Saksbehandling (iht Plan- og byggsloven)	Saksnr	Dato	Sign.
Vedtak om oppstart av planarbeidet	PS 108/17	FSK 01.06.2017	MAAU
Varsel om oppstart og kunngjøring med høring og offentlig ettersyn av planprogramet	17/765	09.06-19.09.2017	MAAU
Fastsattelse av planprogrammet	PS 170/17	FSK 09.11.2017	MAAU
1. gangs behandling	PS 6/19	FSK 31.01.2019	MAAU
Høring og offentlig ettersyn	17/765	01.04.2019	AKHE
2. gangs behandling	PS 171/19	BS 06.12.2019	AKHE
Ny høring og offentlig ettersyn	19/23074	01.17.02.2020	AKHE
Egengodkjent	PS 64/20	18.06.20	AKHE

Koordinatystem: Eurnf83, sone 32N, høydegrunnlag NN2000
Kartprosjekt: Geovisat FK8
Digital plan er utarbeidet av Fredrikstad kommune, v/ansvarlig Geomatikk
Dato: 27.07.2020

TEGNFORKLARING

PBL § 11 Kommuneplanens arealdel

Nåværende Framsidig

BEBYGGELSE OG ANLEGG (pbl §11-7, nr 1)

	BA	Bebyggelse og anlegg
	B	Boligbebyggelse
	FR	Fritidsbebyggelse
	S	Sentrumformål
		Forretninger
	OF	Offentlig eller privat tjenesteyting
	FT	Fritids- og turistformål
		Råstoffutvinning
	N	Næringsbebyggelse
	IK	Idrettsanlegg
	AA	Andre typer nærmere angitt bebyggelse og anlegg
		Utsoppholdsareal
	G	Grav og urnelund
	KA	Kombinert bebyggelse og anleggsformål

SAMFERDSELSANLEGG OG TEKNISK INFRASTRUKTUR (pbl §11-7, nr 2)

	V	Samferdselsanlegg og teknisk infrastruktur (arealer)
	H	Havn
	P	Parkering
	KS	Kombinerte formål for samferdselsanlegg og/eller teknisk infrastruktur

GRØNNSTRUKTUR (pbl §11-7, nr 3)

	SG	Bilgrønn struktur
		Naturområde
		Turdrag
		Friområde
		Park
		Kombinerte grønnsstrukturformål

FORSVARET (pbl §11-7, nr 4)

Forsvaret

LANDBRUKS-, NATUR- OG FRILUFTSFØRMÅL (LNF) (pbl §11-7, nr 5)

		LNF-areal for nødvendige tiltak for landbruk og reindrift og gårdsaktiviteter næringsvirksomhet basert på gårdens resursgrunnlag
		LNF-areal for spredt bolig-, fritids- eller næringsbebyggelse mv.

BRUK OG VERN AV SJØ OG VASSDRAG (pbl §11-7, nr 6) (pbl §11-7, nr 3)

		Bruk og vern av sjø og vassdrag med tilhørende strandsone
		Farled
	SH	Småbåthavn
		Naturområde
	FS	Friluftsområde

HENSYNSSONER (pbl §11-8)

a) Sikrings-, stay- og faresoner

	H410-1	Hensynssone ras- og skredfare
	H420-1	Hensynssone fomfare
	H430-1	Hensynssone høyspenningsanlegg
	H440-1	Hensynssone militært område

b) Infrastruktursone

	H410-2	Krav vedrørende infrastruktur
--	--------	-------------------------------

c) Soner med angitt særlige hensyn

	H410-3	Hensynssone landbruk
	H420-2	Hensynssone friluftsliv
	H430-2	Hensynssone landskap
	H440-2	Hensynssone naturmiljø
	H450-2	Hensynssone kulturmiljø

d) Båndleggingsone

	H410-4	Båndlegging for regulering etter plan- og byggsloven
	H420-3	Båndlegging etter lov om naturvern
	H430-3	Båndlegging etter lov om kulturminner

e) Gjennomføringsone

	H410-5	Krav om felles planlegging
--	--------	----------------------------

SAMFERDSEL

	Nåværende	Framsiddig
	Tunnel	Tunnel
Fjernveg		
Hovedveg		
Samleveg		
Gang- og sykkelveg		
Sykelveg		
Turveg/turdrag		
Kollektstrase		
Jernbane		
Farled		
Småbåthavn		
Kollektivknutepunkt		

JURIDISK LINJE

Byggegrense	
Ferdselsgrense sja (100 m-beltet)	
Strandlinje sja	
Markagrense	

Matrikkelrapport for Seksjon 3107-426/33/0/2

Bruksnavn		Beregnet areal	0.0
Etablert dato	06.03.2007	Historisk oppgitt areal	0.0
Oppdatert dato	22.09.2025	Historisk arealkilde	0 - Ikke oppgitt
Skyld	0	Antall teiger	0
Kommunennummer	3107	Kommunenavn	FREDRIKSTAD

- | | | |
|--|--|---|
| <input checked="" type="checkbox"/> Tinglyst | <input type="checkbox"/> Avklarte eiere | <input type="checkbox"/> Har festegrunn |
| <input type="checkbox"/> Bestående | <input type="checkbox"/> Har grunnforurensning | <input type="checkbox"/> Mangel matrikkelføring |
| <input type="checkbox"/> Seksjonert | <input type="checkbox"/> Har kulturminner | <input type="checkbox"/> Har anmerket klage |

Tinglyste eierforhold

Navn	Pers.nr/org.nr.	Rolle	Status	Adresse	Andel
JANNICKE JOHANSEN		H - Hjemmelshaver	B - Bosatt		1/1

Forretninger

Forretningstype	Forretningsdato	Matrikkelført	Saksreferanse	Involverte
ON - Omnummerering	01.01.2024	01.01.2024		
ON - Omnummerering	01.01.2020	01.01.2020		
SE - Seksjonering	06.03.2007			

Grunnforurensning registrert på eiendommen

Lokalitetsnr	Lokalitetsnavn	Påvirkningsgrad	Myndighet	Matrikkelføringsdato

Kulturminner

Kategori	Art	Vernetype	Matrikkelført	Lokalitetsnummer

Krav om jordskifte

Jordskiftreferanse	Ført dato

Grunnerverv

Grunnervreferanse	Ført dato

Klage

Klagereferanse	Gjelder	Ført dato

Teiger

Hovedteig	Avklart eiere	Tvist	Flere mat. enheter	Ureg. jordsameie	Datafangst dato	Ber. areal	Arealmerknad

Bygninger

Bygningsnr	Lnr	Type	Status
147806264	0	111 - Enebolig	TB - Tatt i bruk

Bygning 147806264: 111 - Enebolig

Opprinnelseskode	M - Massivregistrering	BRA Bolig	374.0
Antall boenheter	1	BRA Annet	0.0
Antall etasjer	3	BRA Totalt	374.0
Avløp		Har heis	<input type="checkbox"/>
Har kulturminner	<input type="checkbox"/>	Har sefrakminne	<input type="checkbox"/>

Bygningsstathistorikk

Bygningsstatus	Dato	Registrert dato
TB - Tatt i bruk		15.05.2006
EB - Endre bygningsdata	14.03.2023	14.03.2023
EB - Endre bygningsdata	06.11.2020	06.11.2020

Bruksenheter

Type	Leilighetsnr.	BRA	Rom	Bad	Kjøkken
B - Bolig	H0101	374.0	0	0	1 - Kjøkken

Etasjer

Etasje	Boenheter	BRA Bolig	BRA Annet	BRA Totalt	Alt. areal
H01	1	170.0	0.0	170.0	0.0
H02	0	34.0	0.0	34.0	0.0
K01	0	170.0	0.0	170.0	0.0

Adresser

Vegnavn	Nummer	Navn	Poststed
Kråkerøyveien	160A		1675 KRÅKERØY

Oversiktskart



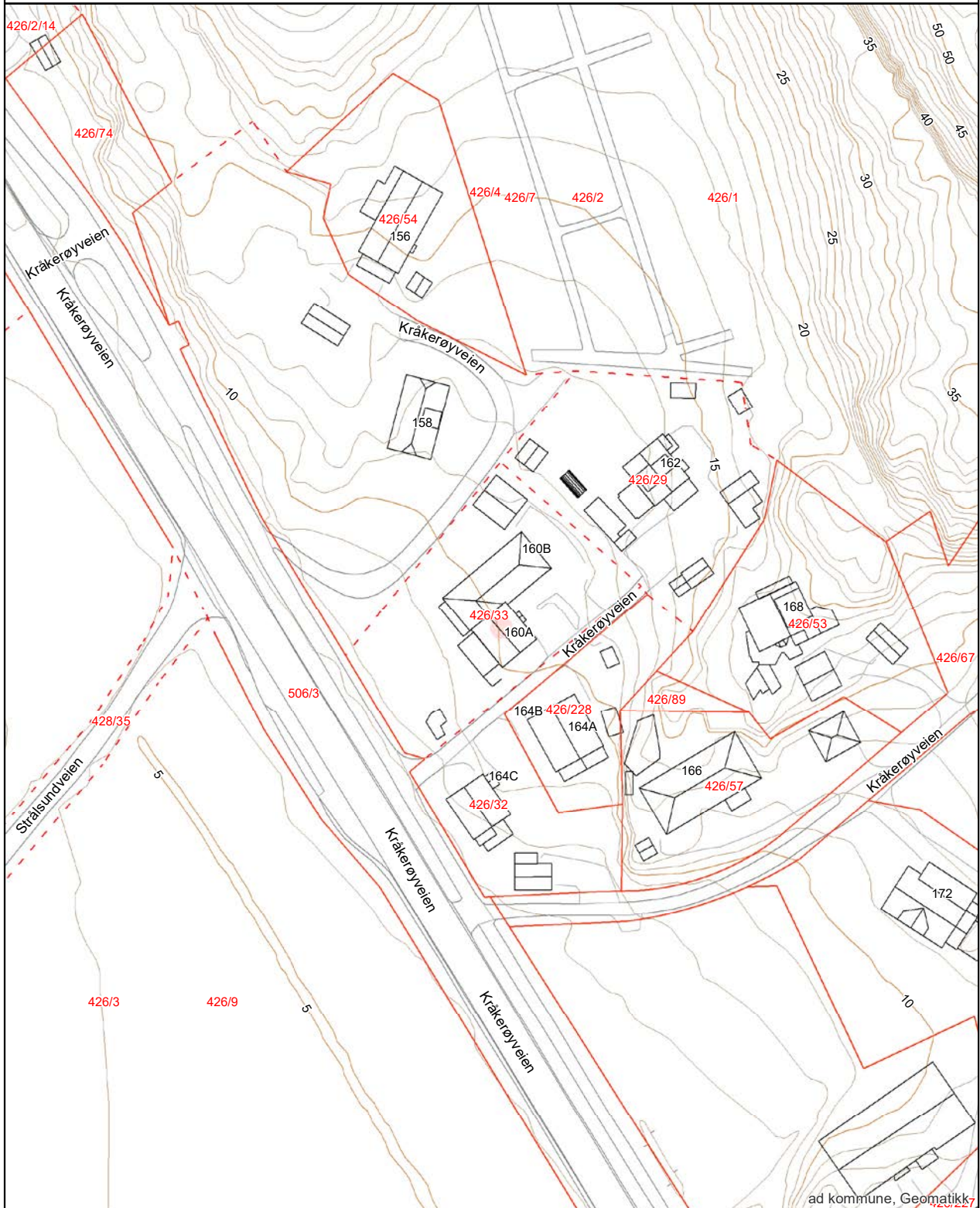
FREDRIKSTAD KOMMUNE

Adresse: Kråkerøyveien 160A, 1675 KRÅKERØY
Gnr/Bnr: 426/33/0/2

Målestokk: 1:1000
Leveransedato: 2026-04-09



Datakilde: Geovekst, FKB
Referansesystem: Euref89, UTM sone 32N, høydegrunnlag NN2000



Matrikkelkart



FREDRIKSTAD KOMMUNE

Adresse: Kråkerøyveien 160A, 1675 KRÅKERØY
Gnr/Bnr: 426/33/0/2

Målestokk: 1:1000
Leveransedato: 2026-04-09



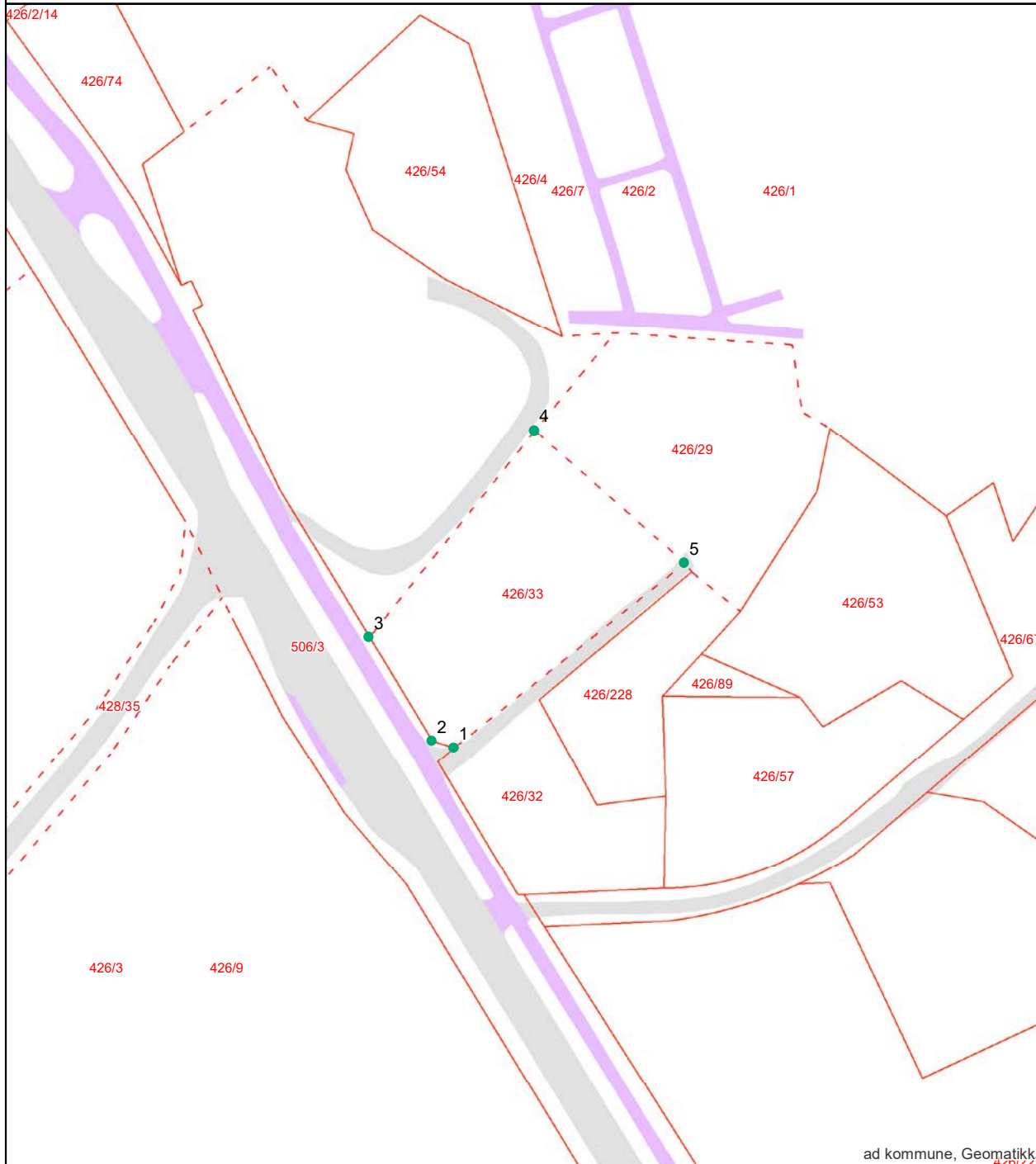
Datakilde: Geovekst, FKB
Referansesystem: Euref89, UTM sone 32N, høydegrunnlag NN2000

Eiendomsgrenser i kartet har forskjellig nøyaktighet. I noen tilfeller vil det være påkrevd å klarlegge grensene etter matrikkelloven §17. Kommunen anbefaler tiltakshaver å klarlegge alle eiendommer med usikre grenser

Sikre grenser i kartet: Heltrukne linjer (nøyaktighet 14 cm eller bedre)

Usikre grenser i kartet: Stiplede linjer (nøyaktighet dårligere enn 14 cm)

Usikre grenser bør klarlegges av kommunens Geodatakontor, før tiltak i marginal avstand fra grensa planlegges.



ad kommune, Geomatikk

Areal og koordinater:

Beregnet areal (kvm):	Arealmerknad:	Koordinatsystem:
1605.8		EUREF89 UTM Sone 32

Grensepunkt/Grenselinje

Løpenr	Nord	Øst	Grensemerke nedsett i	Lengde	Grensepunkttype	Hjelpeinnetype	Målemetode	Nøyaktighet i cm	Radius
1	6561639.20152	610222.774622	Jord	4.16	Offentlig godkjent grensemerke		Totalstasjon	14	0
2	6561640.41777	610218.791232	Jord	22.3	Offentlig godkjent grensemerke		Totalstasjon	14	0
3	6561659.47654	610207.237315	Jord	48.37	Offentlig godkjent grensemerke		Totalstasjon	14	0
4	6561697.20662	610237.462644	Ikke spesifisert	36.66	Ukjent		Dig. på skjerm fra scannet samkopi	200	0
5	6561673.00235	610264.955371	Ikke spesifisert	54.09	Ukjent		Annet	200	0



Opplysninger til eiendomsmegler

Fredrikstad, 10. april 2026

EM § 6-7.8 Kommunale pålegg - offentlig vann- og avløpsnett

Kilde: Vann- og avløpsavdelingen

Gjelder eiendom:

Kommunenr.: 3107 **Gårdsnr.:** 426 **Bruksnr.:** 33 **Festenr.:** 0 **Seksjonsnr.:** 2
Adresse: Kråkerøyveien 160A, 1675 KRÅKERØY

Pålegg:	JA	NEI
Generelt pålegg i området om utkobling av taknedløp:	X	
Separering av spillvann/overvann:		X
Tilkobling til avløpsnett:		X
Utkobling av septiktank:		X

Standard abonnementsvilkår gjelder for alle abonnenter.

Generelt pålegg om utkobling av private septiktanker

Fredrikstad kommune krever at alle private septiktanker og slamavskillere tilknyttet offentlig avløpsnett kobles ut. Dette gjelder ikke eiendommer som har egen avtale med Vann- og avløpsavdelingen i kommunen. Disse tankene tømmes av kommunen en gang hvert år.

Huseiere som har privat septiktank tilkoblet offentlig avløpsnett må kontakte autorisert rørlegger/entreprenør for utkobling av tank. Melding skal sendes Vann- og avløpsavdelingen, Teknisk drift i kommunen før arbeidet startes.

Forbehold ved utlevering av informasjon i forbindelse med eiendomsforespørsler

Det tas forbehold om at det kan være avvik i våre registre/kart/arkiv i forhold til den faktiske situasjonen og at det kan foreligge forhold omkring eiendom og bygninger som kommunen ikke er kjent med. Brukere av informasjonen må derfor være bevisst på sammenheng og formål som den benyttes i, og bruke informasjonen kritisk.

Utskrifter fra det digitale kartverket i form av papirkart kan inneholde linjer som lett kan føre til misforståelser. Dette gjelder ofte karttemaer som ledninger og eiendomsgrenser, som i mange tilfeller kan være unøyaktige. For eksempel må derfor ikke gravearbeider på ledninger foretas uten påvisning av ledningen i marka.

Kommunen kan ikke stilles økonomisk ansvarlig for bruk av informasjon som oppgis i sammenheng med eiendomsforespørsler.

Fredrikstad kommune
Vann- og avløp
Postboks 1405
1605 Fredrikstad

tlf. 69 30 60 00
e-post: teknisk@fredrikstad.kommune.no
www.fredrikstad.kommune.no



**Fredrikstad kommune
Meglerinformasjon**

Johansen Jannicke

Krårerøyveien 160a

1675 Krårerøy

Adresse: Krårerøyveien 160 (H - 1 - 2)
Bygningsnr: 147806264
Eiendom: 426 / 33 / 0 / 2
Antall røykløp: 1
Antall ildsted: 1
Tilsyn: Ikke utført 29.01.2024
Hypighet: Hvert 4. år

Dato: 13.04.2026
Saksreferanse:
(bes oppgitt ved svar)
Vår referanse:
Avtale nr: 29072

Følgende avvik/ anmerkninger er registrert hos Hvaler/ Fredrikstad kommune på overnevnte eiendom. Brannvesenets kontroll er utført i forbindelse med lovpålagt tilsyn. Det opplyses om at tilsynet ikke er en godkjenning av brannsikkerheten. Det er eier som er ansvarlig for brannsikkerheten i hele bygget.

Andre avvik:

1 Avtale Innvendig skade

krater etter røykerør i 2 etg.
huseier skal mure igjen skikkelig.

Avvik fra: *Forskrift om brannforebygging § 6, 2. ledd*

OBS !

Opplysningene om kommunale pålegg i dette skjema er gitt ut fra dokumenter som forekommer i kommunens arkiv / datasystem. Endringer av diverse art på eiendommen som det ikke er søkt eller meldt om, kan ikke kommunen svare for.



Megleropplysninger

Opplysninger fra Fredrikstad brannvesen

Eiendomsopplysninger:

Gnr.:	426	Bnr.:	33	Fnr.:		Snr.:	2
Adresse:		Kråkerøyveien 160 A					

Beskrivelse av dette produktet:

WI01061700 Opplysninger fra brann- og feiervesen

Opplysninger om at bygg omfattes av bestemmelsene i brannvernlovens §13, og om det er foretatt branntilsyn og kontroll med piper/ildsteder som har resultert i rapport og eventuelt pålegg.
Kopi av rapporter og opplysninger om eventuelle pålegg vedlegges.

Fyringsanlegg, tilsyn	Ja:		Nei:	<input checked="" type="checkbox"/>	Sist tilbud, dato: 29.01.2024		
Er det registrert pålegg / mangler vedrørende piper og ildsteder?	Ja:	<input checked="" type="checkbox"/>	Nei:		Ukjent:		
Røykløp feid/ sjekket	Ja:		Nei:	<input checked="" type="checkbox"/>	Sist tilbud, dato: 29.01.2024		

Med vennlig hilsen

Cato Eriksen
Inspektør
Fredrikstad brannvesen, avd. Boligtilsyn
Telefon: 977 46 399

Grunnkart



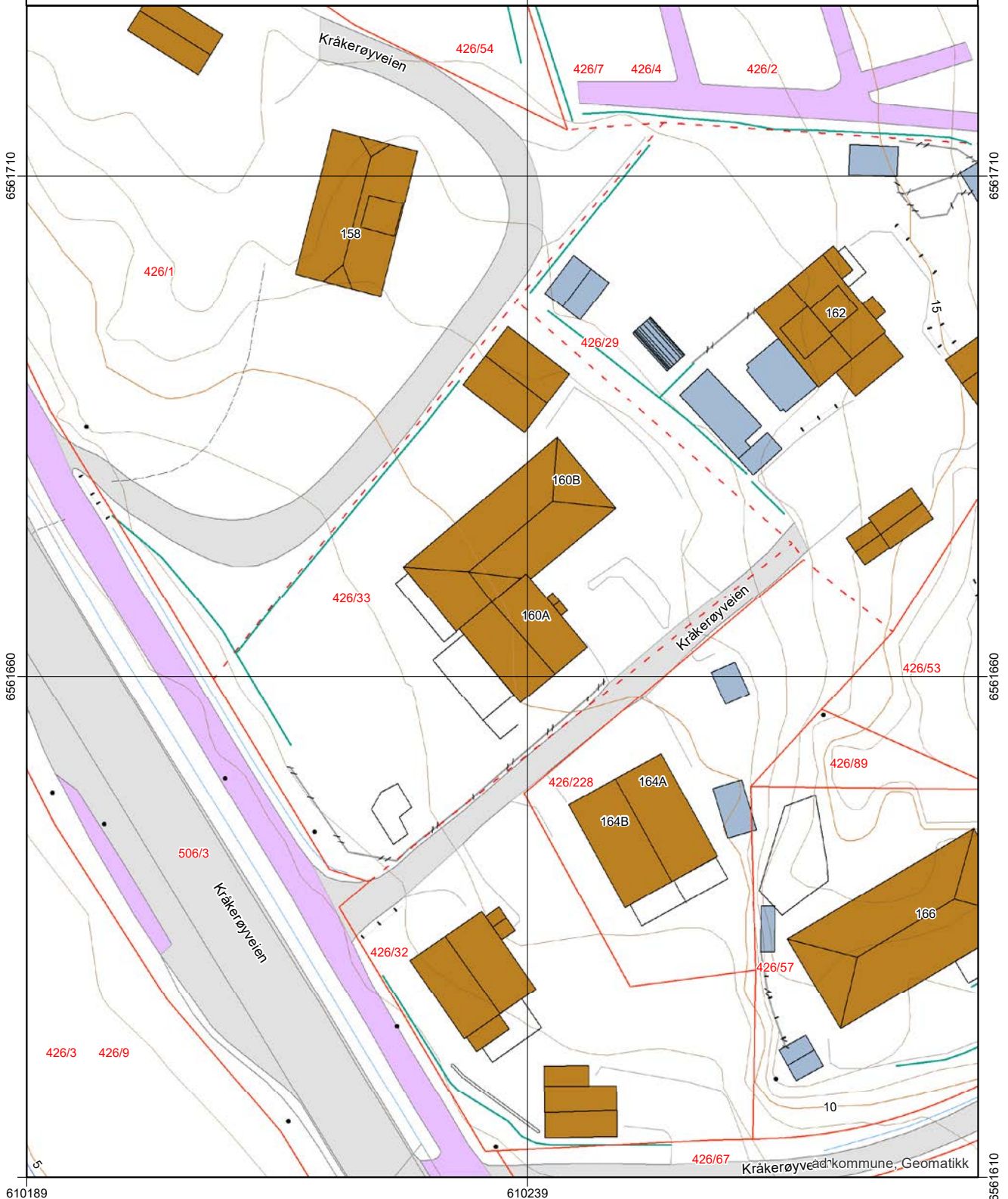
FREDRIKSTAD KOMMUNE

Adresse: Kråkerøyveien 160A, 1675 KRÅKERØY
Gnr/Bnr: 426/33/0/2

Målestokk: 1:500
Leveransedato: 2026-04-09



Datakilde: Geovekst, FKB
Referansesystem: Euref89, UTM sone 32N, høydegrunnlag NN2000



Grunnkart



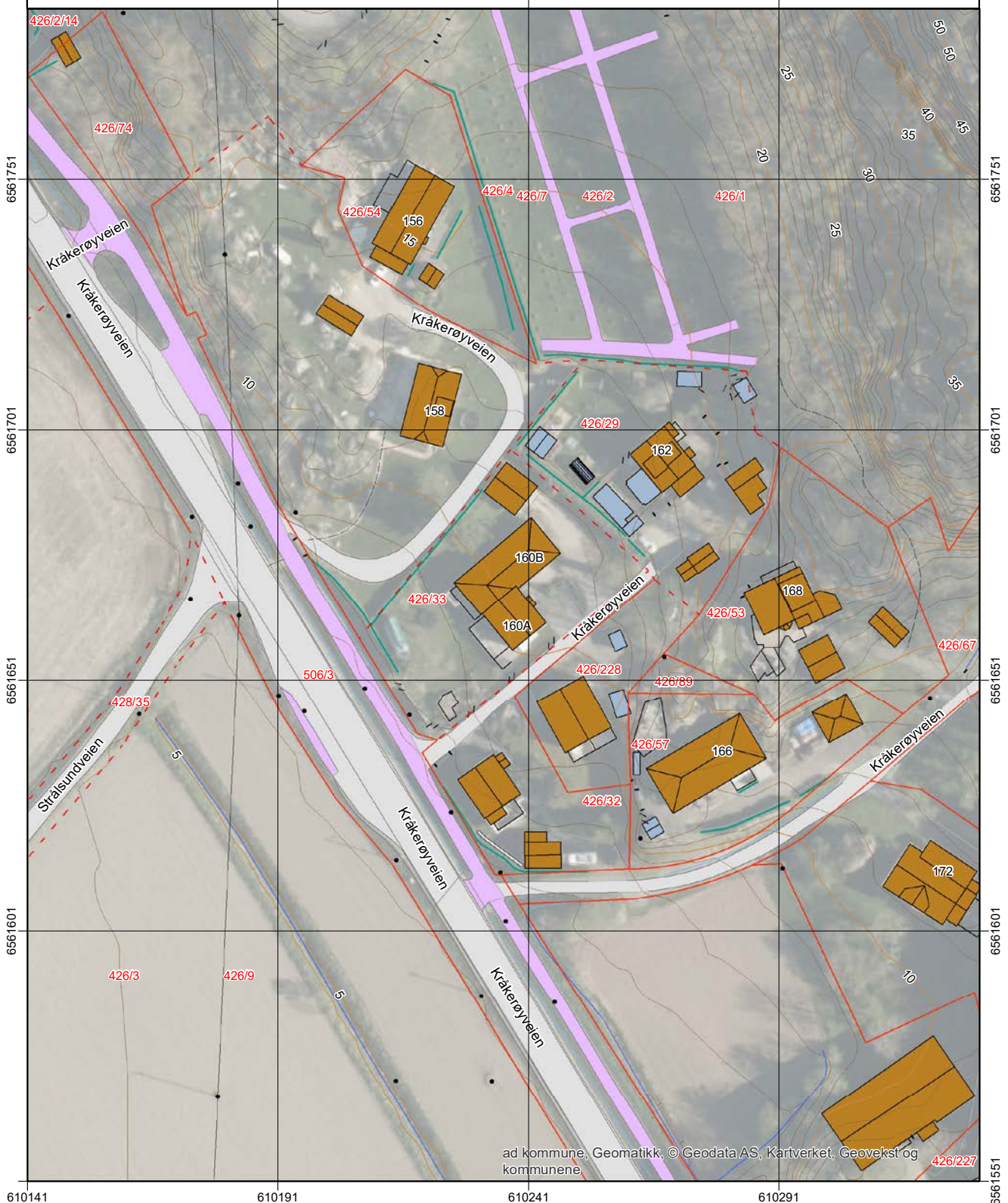
FREDRIKSTAD KOMMUNE

Adresse: Kråkerøyveien 160A, 1675 KRÅKERØY
Gnr/Bnr: 426/33/0/2

Målestokk: 1:1000
Leveransedato: 2026-04-09



Datakilde: Geovekst, FKB
Referansesystem: Euref89, UTM sone 32N, høydegrunnlag NN2000



ad kommune, Geomatikk, © Geodata AS, Kartverket, Geovekst og kommunene



Fredrikstad kommune

Adresse Postboks 1405, 1602

Telefon

Utskriftsdato: 10.04.2026

Opplysninger til eiendomsmegler

EM 56-7 Ferdigattest/midlertidig brukstillatelse

Kilde: Fredrikstad kommune

Gjelder eiendom

Kommunenr.: 3107 **Gårdsnr.:** 426 **Bruksnr.:** 33 **Seksjonsnr.:** 2

Adresse: Kråkerøyveien 160A, 1675 KRÅKERØY

Referanse: 1111260037

Det foreligger midlertidig brukstillatelse på eiendommen. Den midlertidige brukstillatelsen er vedlagt.

Vedlegg

1 vedlegg

FORBEHOLD VED UTLEVERING AV INFORMASJON I FORBINDELSE MED EIENDOMSFORESPØRSLER.

Det tas forbehold om at det kan være avvik i våre registre/kart/arkiv i forhold til den faktiske situasjonen og at det kan foreligge forhold omkring eiendom og bygninger som kommunen ikke er kjent med. Brukere av informasjonen må derfor være bevisst på sammenheng og formål som den benyttes i, og bruke informasjonen kritisk.

Utskrifter fra det digitale kartverket i form av papirkart, kan inneholde linjer som lett kan føre til misforståelser. Dette gjelder ofte karttemaer som ledninger og eiendomsgrenser som i mange tilfelle kan være unøyaktige. For eksempel må derfor ikke gravearbeider på ledninger foretas uten påvisning av ledningen i marka.

Kommunen kan ikke stilles økonomisk ansvarlig for bruk av informasjon som oppgis i sammenheng med eiendomsforespørsler.

426/33

Brukstillatelse.

Idet en viser til bygningslovens § 99, er det foretatt besiktigelse av tilbygg av 1 leilighet til eksisterende bolig på Holte, gr.nr. 26 br.nr. 33, Soltun i Kråkerøy.

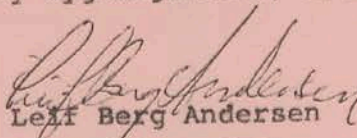
Boligen eies av Gunnar Holte.

Følgende arbeider gjenstår eller må rettes:

1. Gulvbelegg i vaskerom skal være varig vanntett også ved rørgjennomføringer.
2. Det må være fast stige av et bestandig materiale på tak for feier.
3. Dører ut fra stue, bod og fra vaskerom må holdes forsvarlig stengt til det blir ferdig utenfor.
4. Trapper som er høyere enn 2 trinn må ha solid rekkverk.
5. Tank for brensel må ha forsvarlig overdekking for å kunne tåle påkjenning fra bilkjøring.
6. Forøvrig gjenstår enkelte mindre vesentlige arbeider.

Ansvarshavende er ansvarlig for at også de gjenstående arbeider blir utført forskriftsmessig og innen rimelig tid.

Kråkerøy bygningsvesen, 13.1.1975.


Leif Berg Andersen
bygningssjef

Johannes Korti

Returneres etter innløsning til

106 Fredrikstad kommune
**Postboks 1405
1602 Fredrikstad**
Org.nummer 973871714

Opplysninger i feltene 1-4 registreres i grunnboken

Begjæring¹⁾ om oppdeling i eierseksjoner/reseksjonering

(stryk det som ikke passer)

 TINGLYST
 DAGBOKNR.: 225200

27 FEB. 2007

STATENS KARTVERK

1. Eiendommen			
Kommunenr	Kommunens navn	Gnr	Bnr
0106	FREDRIKSTAD	426	33

2. Hjemmelshaver(e)		
Fødselsnr./Org.nr (11/9 siffer) ²⁾	Navn	Ideell andel ³⁾
171162	ULF FREDDY SVENDSEN	1/1



Doknr: 225200 Tinglyst: 27.02.2007
STATENS KARTVERK FAST EIENDOM

3. Begjæring															
Eiendommen begjæres oppdelt i eierseksjoner slik det fremgår av etterstående fordelingsliste.															
S.-nr	For-mål ⁴⁾	Brøk (teller) ⁵⁾	Til-leggs-areal ⁶⁾	S.-nr	For-mål ⁴⁾	Brøk (teller) ⁵⁾	Til-leggs-areal ⁶⁾	S.-nr	For-mål ⁴⁾	Brøk (teller) ⁵⁾	Til-leggs-areal ⁶⁾	S.-nr	For-mål ⁴⁾	Brøk (teller) ⁵⁾	Til-leggs-areal ⁶⁾
1	B	227	BG	13				25				37			49
2	B	160	G	14				26				38			50
3				15				27				39			51
4				16				28				40			52
5				17				29				41			53
6				18				30				42			54
7				19				31				43			55
8				20				32				44			56
9				21				33				45			57
10				22				34				46			58
11				23				35				47			59
12				24				36				48			60
Sum tellere:								387	= nevner:		387				


4. Supplerende tekst ⁷⁾
OBS! Her påføres kun opplysninger som skal og kan tinglyses. Ved reseksjonering skal dessuten oppgis hva endringen består i og eventuelt på hvilken måte fellesarealene endres.

5. Egenerklæring	
Undertegnede erklærer at	
a)	<input type="checkbox"/> seksjoneringen gjelder planlagt bygning hvor byggetillatelse er gitt, eller <input checked="" type="checkbox"/> seksjoneringen gjelder bestående bygning hvor seksjoneringen bare omfatter bruksenheter som er ferdig utbygd
b)	<input checked="" type="checkbox"/> seksjoneringen omfatter alle bruksenheter i eiendommen
c)	<input checked="" type="checkbox"/> inndelingen i bruksenheter gir en formålstjenlig avgrensning av de enkelte bruksenheter
d)	<input checked="" type="checkbox"/> bruksenhetsens formål (bolig eller næring) er i samsvar med gjeldende arealplanformål, eller <input type="checkbox"/> det foreligger tillatelse til annen bruk etter plan- og bygningsloven
e)	<input checked="" type="checkbox"/> ingen bruksenheter omfatter deler av eiendommen som er nødvendig til bruk for andre bruksenheter i eiendommen, eller deler som etter bestemmelser, vedtak eller tillatelser gitt i eller i medhold av plan- og bygningsloven, er fastsatt å skulle tjene beboernes eller bebyggelsens felles behov
f)	<input checked="" type="checkbox"/> areal som skal tjene sameiernes felles bruk eller eiendommens drift er fellesareal. Fellesarealet omfatter ikke vaktmesterbolig som er utleid til andre enn vaktmesteren, og hvor leier har kjøperett (§ 14)
g)	<input checked="" type="checkbox"/> hver bruksenhets hoveddel er en klart avgrenset og sammenhengende del av en bygning på eiendommen og har egen inngang fra fellesareal eller naboeiendom
h)	<input checked="" type="checkbox"/> hver boligseksjon har kjøkken, bad og wc innenfor hoveddelen av bruksenheten. Bad og wc er i eget eller egne rom, eller <input type="checkbox"/> boligseksjonen er en fritidsbolig, eller <input type="checkbox"/> alle boligene inngår i en samleseksjon bolig
i)	<input checked="" type="checkbox"/> det er fastsatt vedtekter (§ 28).
Undertegnede er kjent med at det er straffbart å avgi eller benytte uriktig erklæring (straffeloven § 189 og § 190).	

6. Tegninger m v	
Alle vedlegg skal være i A4 format og fortløpende sidenummerert. Vedlegg som skal følge seksjoneringsbegjæringen:	
a)	Situasjonsplan (§ 7, annet ledd).
b)	Plantegninger over kjeller, alle etasjene og loft. På tegningene er grensene for bruksenheter, forslag til seksjonsnummer og bruken av de enkelte rom tydelig angitt (§ 7, annet ledd).
c)	Liste med navn og adresse på alle leiere av bolig i eiendommen. (Skal ikke følge med til tinglysing.)
d)	Vedtekter (§ 28). (Skal ikke følge med til tinglysing.)
e)	Samtykke fra panthaver ved reseksjonering (§§ 12 og 13).

7. Underskrifter		
Sted, dato x Fredrikstad 21/2/2027 Gredde Sanden	Hjemmelshaver (§§ 7 og 12) / Styret (§ 13)	Ektefelle/registrert partner (Ved reseksjonering kreves samtykke fra ektefelle/registrert partner hvor sameiebrøken reduseres)

8. Styrets samtykke m v ved reseksjonering ⁸⁾	
<input type="checkbox"/> Styret samtykker til reseksjonering (§ 12), eller <input type="checkbox"/> Styret erklærer at sameiemøtet har samtykket til reseksjonering (§ 30)	
Sted, dato	Underskrift

9. Kommunens tillatelse til seksjonering/reseksjonering	
<input checked="" type="checkbox"/> Befaring er foretatt <input type="checkbox"/> Målebrevkart for tilleggsdeler er utarbeidet og vedlagt ⁹⁾	
<input checked="" type="checkbox"/> Tillatelsen er inntatt nedenfor <input type="checkbox"/> Tillatelsen følger vedlagt	
Kommunen erklærer at tillatelse til seksjonering/reseksjonering er gitt for:	
Gnr	Bnr
426	33
Fnr	Snr
FREDRIKSTAD kommune	
Dato	Stempel og underskrift
26/2-07	

Noter:
<ol style="list-style-type: none"> 1) Kommunen skal gi tillatelse til seksjonering/reseksjonering og skal deretter sende begjæringen til tinglysing. Begjæring, situasjonsplan og plantegning sendes kommunen i tre eksemplarer, hvorav ett skal være på tinglysningspapir. 2) Det er Enhetsregisterets organisasjonsnummer som skal brukes. 3) Feltet for ideell andel utfylles bare når det er flere hjemmelshavere. 4) B=boligseksjon, N=næringsseksjon, SB=samleseksjon bolig, SN=samleseksjon næring. 5) Ved oppdeling skal det for hver seksjon fastsettes en sameiebrøk med hele tall i teller og nevner. 6) Sett B dersom tilleggsarealet gjelder bygning, G dersom tilleggsarealet gjelder grunn, eventuelt BG hvis tilleggsarealet gjelder både bygning og grunn. 7) Det er bare rettsstiftelser som skal og kan tinglyses som tas inn her. Legalpanterett etter eierseksjonsloven § 25 første ledd kan ikke tinglyses. Her tas bare med panterett som kommer i tillegg, jf § 25 tredje ledd. Panterett inntatt i oppdelingsbegjæringen gir ikke tvangsgrunnlag. 8) Etter eierseksjonsloven § 12 skal styret i noen tilfeller samtykke til reseksjonering. I de tilfeller hvor sameiemøtets samtykke er nødvendig, innestår styret for at samtykket er innhentet, jf § 30. 9) Kommunen skal legge ved målebrevkart med tinglysningsgjenpart.



FREDRIKSTAD KOMMUNE
Megleropplysninger

Plan og Miljø

Laget av Geodataavdelingen, Fredrikstad kommune 02.11.06

Kartutsnitt fra grunnkartbasen

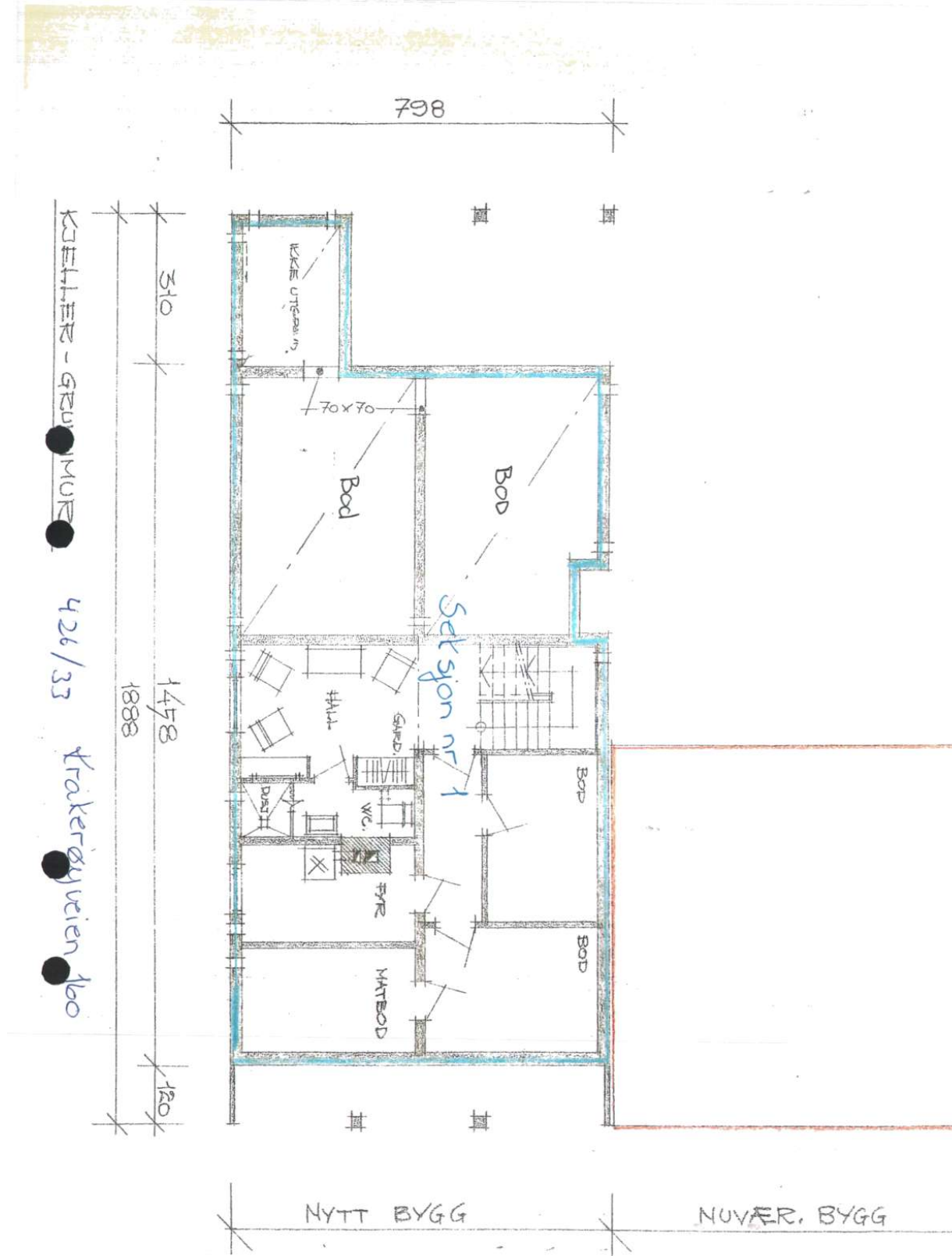
Kartutsnittet er ikke måleholdig. Rutenettet har en avstand på 50 meter

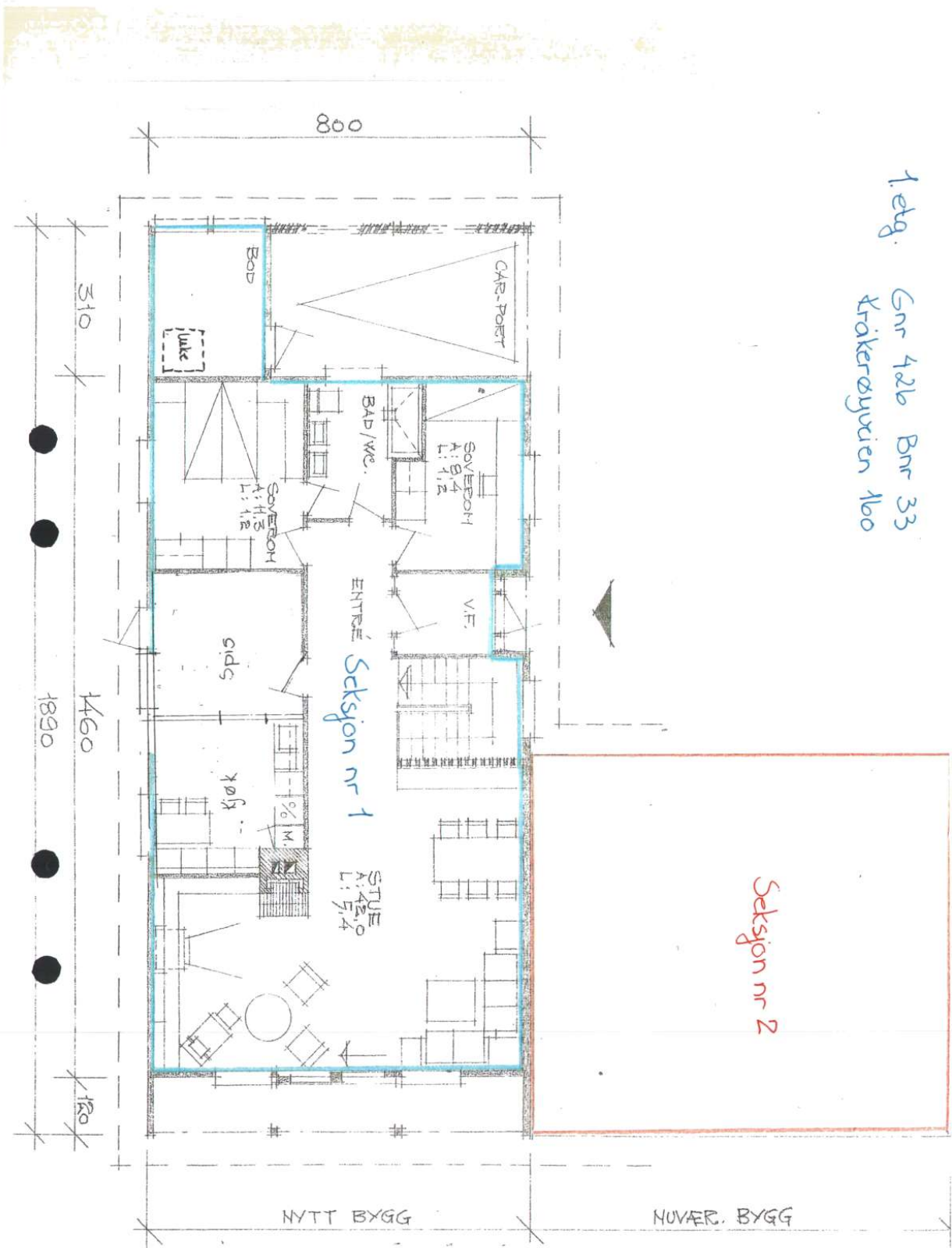
G.nr.: 426	B.nr.: 33	Fnr.:	U.nr.:	Snr.:
Gate/ -Veinavn Nr. Bokstav KRÅKERØYVEIEN 160				

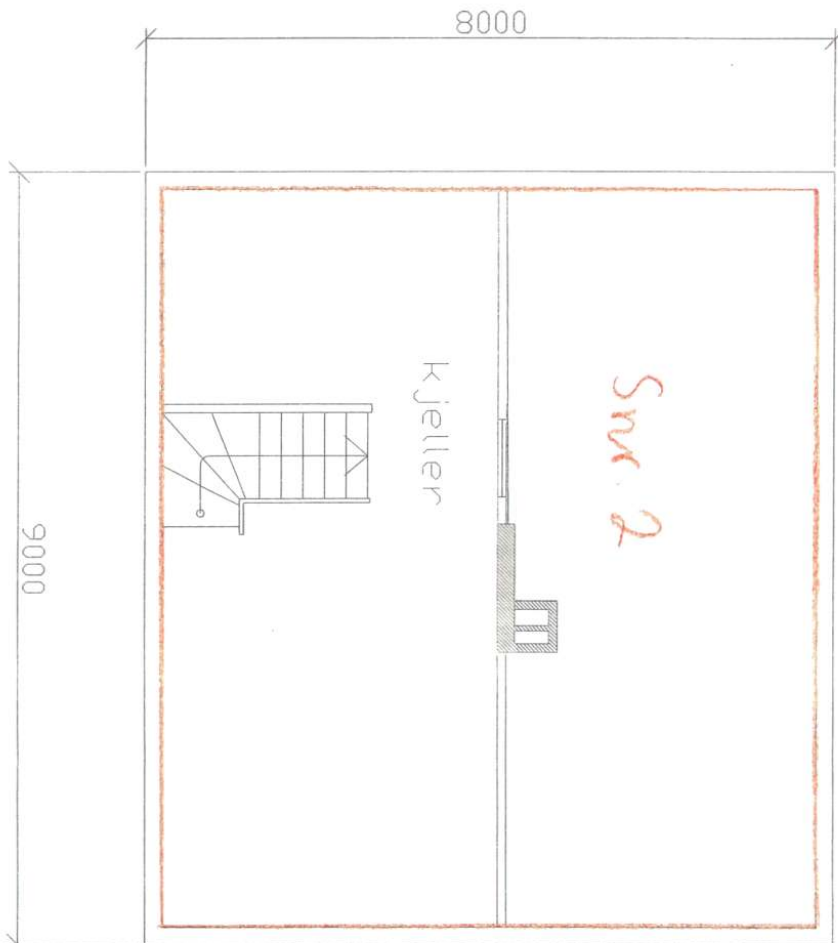
OBS ! Kan ikke beyttes som situasjonskart

NB ! Symbolet ● angir ikke eventuell plassering av leilighet / seksjon i bygget !

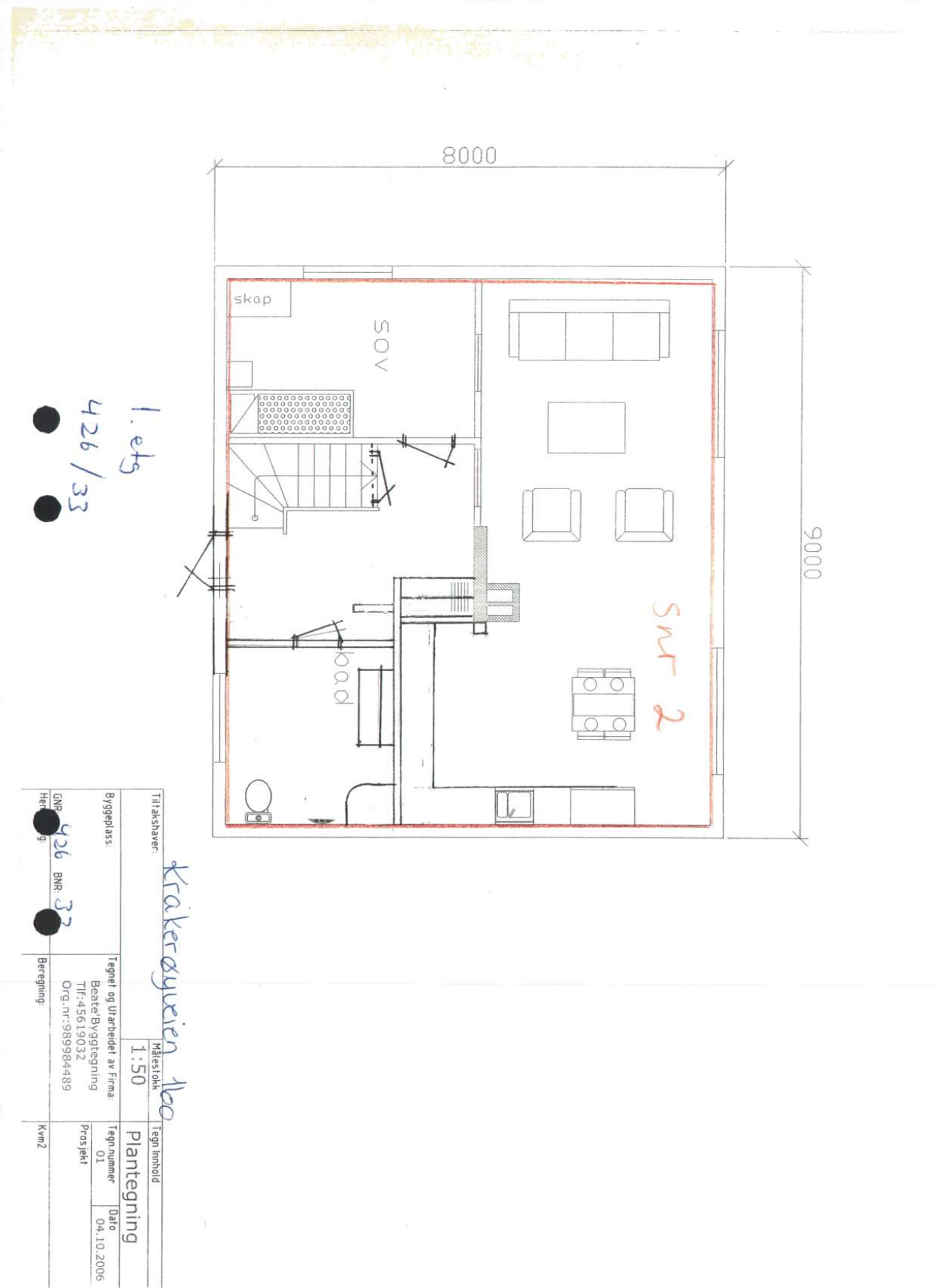


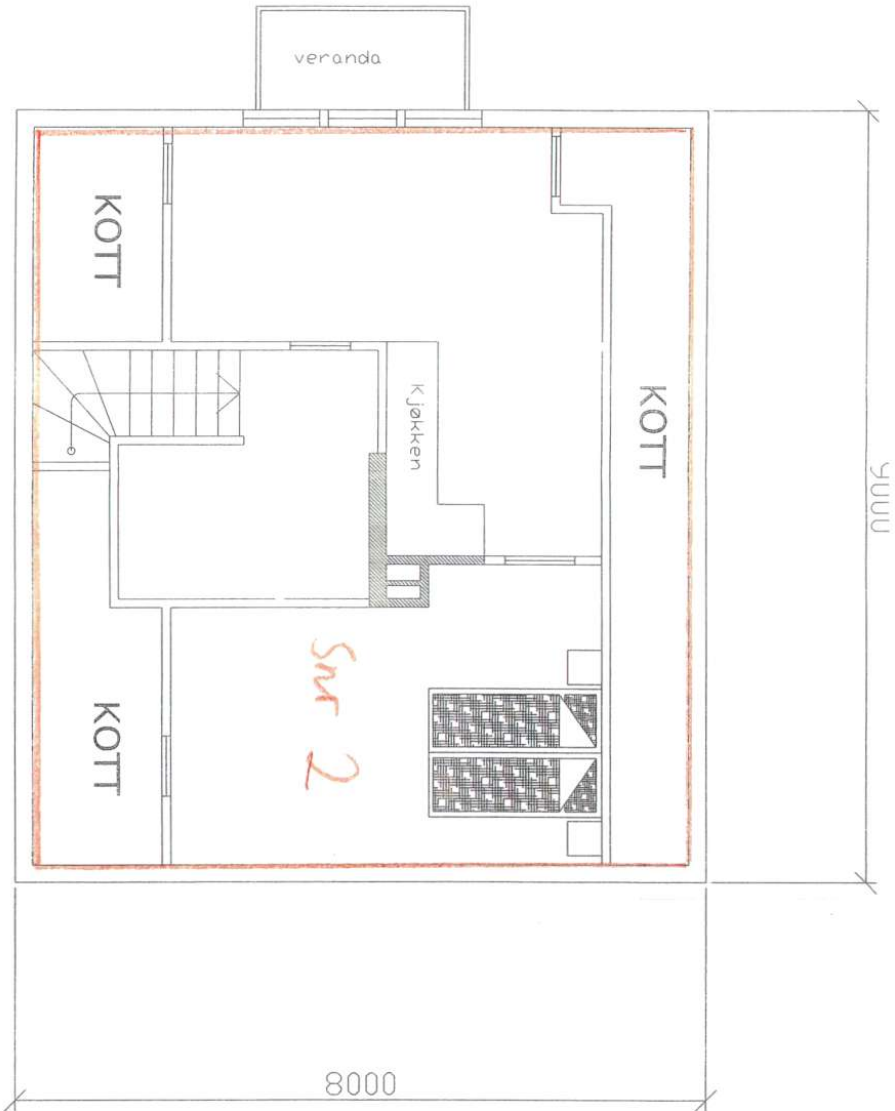






Tiltskriver: <i>Krakerøyveien 16a</i>		Målestokk: 1:50	Tegn innhold
Byggeplass:	Tegnet og Utarbeidet av Firma:	Plantegegning	
GNR: <i>426</i> BNR: <i>33</i>	Beate Byggtegning	Tegnnummer: 01	Dato: 04.10.2006
Hennings	Tlf: 456 19032	Prosjekt	
Beregning:	Org.nr: 989984489	Kvm2	





2. etg

Krakerøyveien 16a

Tiltaksnavn:		Målestokk:		Tegn innhold:	
Byggeplass:		1:50		Plantegning	
Tegnet og utarbeidet av Firma:		Tegn nummer:		Date:	
Beate Byggetegning		02		04.10.2006	
Tlf.: 45619032		Prosjekt:			
Org.nr.: 989984489		Beregning:			
Gnr. 426 Bnr. 83		Kvm2:			
H. 1					



OVERSIKT OVER LØSØRE OG TILBEHØR TIL EIENDOMMEN

Oversikten er utarbeidet av Norges Eiendomsmeglerforbund, Eiendom Norge og Advokatforeningens Eiendomsmeglingsgruppe, og er gjeldende fra 1. januar 2020.

Generelt

Lov om avhending av fast eiendom (avhendingslova/avhl.) av 3. juli 1992 regulerer kjøper og selgers rettigheter og plikter ved overdragelse av fast eiendom og andeler i borettslag.

I henhold til avhl. § 3-4 skal eiendommen, når annet ikke er avtalt, overdras med innredninger og utstyr som etter lov, forskrift eller annet offentlig vedtak skal følge med. Det samme gjelder varig innredning og utstyr som enten er fastmontert eller er særskilt tilpasset bygningen, jf. avhl. § 3-5. Loven inneholder ingen detaljert oversikt over hva som omfattes av «innredning og utstyr», og over hva som skal regnes som «fastmontert eller særskilt tilpasset».

Partene kan fritt avtale hva som skal følge med eiendommen ved salg. Bransjens liste over løsøre og tilbehør som skal følge med eiendommen, er en del av avtalen mellom kjøper og selger dersom ikke annet er opplyst i salgsoppgaven, kjøper har tatt forbehold i bud eller avtale på annen måte er inngått. Der intet annet er avtalt, vil løsøre og tilbehør medfølge slik dette fremkommer av avhl. § 3-4 og § 3-5 og denne oversikt.

Produkter og installasjoner som medfølger overdras uten noen form for garantier, utover eventuell gjenværende leverandørgaranti.

Dersom det er noe i nedenstående liste som ikke finnes på eiendommen, vil det heller ikke medfølge.

- 1. HVITEVARER** medfølger der dette er spesielt angitt i salgsoppgaven.
- 2. HELDEKKENDE TEPPER** følger med uansett festemåte.
- 3. VARMEKILDER**, slik som ovner, kaminer, peiser, varmpumper og panelovner, følger med uansett festemåte. Frittstående biopeiser/varmeovner og terrassevarmere medfølger ikke. Det følger ikke med varmekilder i rom som ikke har vegg- eller fastmonterte varmekilder på visning.
- 4. TV, RADIO OG MUSIKKANLEGG.** TV-antennor og fellesanlegg for TV, herunder parabolantenne, og tuner/dekoder/tv-boks medfølger der dette eies av selger. Veggmontert TV/flatskjerm med tilhørende festeordning samt musikkanlegg følger ikke med (se også punkt 12).
- 5. BADEROMSINNREDNING/UTSTYR.** Badekar, dusjkabinett, dusjvegger, alle fastmonterte speil og hyller, fastmonterte glass- og håndkleholdere, herunder håndklevarmere samt baderomsinnredning, medfølger.
- 6. GARDEROBESKAP** medfølger, selv om disse er løse. Fastmonterte garderobehyller og knagger medfølger. Innredning i garderobeskap, for eksempel løse eller fastmonterte trådkurver, hyller, stenger og lignende, medfølger.

7. KJØKKENINNREDNING medfølger, herunder også åpne, fastmonterte hyller og løs eller fastmontert kjøkkenøy.

8. MARKISER, PERSIENNER og annen type innvendig og utvendig solskjerming, gardinoppheng, lamellgardiner og liftgardiner medfølger.

9. AVTREKKSIVIFTER av alle slag, samt fastmonterte aircondition/ventilasjonsanlegg, medfølger.

10. SENTRALSTØVSUGER medfølger med komplett anlegg, herunder slange, munnstykke mm.

11. LYSKILDER. Kupler, lysstoffarmatur, fastmonterte "spotlights", oppheng og skinner med spotlights samt utelys og hagebelysning medfølger. Vegglamper, krokhengte lamper, lysekroner, prismelamper og lignende som er koblet til sukkerbit eller stikkontakt følger likevel ikke med.

12. INSTALLERTE SMARTHUSLØSNINGER med sentral som styrer lys, varme, lyd o.l., samt tilhørende trådløse enheter som brytere, sensorer, kameraer, integrerte høyttalere el. medfølger. Enkle lysstyringssystem f.eks. med en sentral som kun styrer lyspærer eller smartpærer montert i sokkel medfølger likevel ikke.

13. UTVENDIGE SØPPELKASSER og eventuelt holder/hus til disse medfølger.

14. POSTKASSE medfølger.

15. UTENDØRS INNRETNINGER slik som flaggstang, fastmontert tørkestativ, samt andre faste utearrangementer som f.eks. badestamp, boblekar/jacuzzi og liknende utendørs kar, lekestue, lekestativ, utepeis, fastmontert trommel til vannslange, medfølger. Guidekabel/avgrenskingskabel til robotgressklipper medfølger, men robotgressklipper og ladestasjon for denne medfølger ikke.

16. FASTMONTERT VEGGLADER/LADESTASJON TIL EL-BIL medfølger uavhengig av hvor laderen er montert.

17. SOLCELLEANLEGG med tilhørende teknisk infrastruktur medfølger.

18. GASSBEHOLDER til gasskomfyr og gasspeis medfølger.

19. BRANNSTIGE, BRANNTAU, feiestige og lignende medfølger der dette er påbudt. Løse stiger medfølger ikke.

20. BRANNSLUKNINGSAPPARAT, BRANNSLANGE og RØYKVARSLER medfølger der dette er påbudt. Det er eier og brukers plikt til å se til at utstyret forefinnes på enhver eiendom. Hvis annet ikke er uttrykkelig avtalt, skal dette derfor alltid følge med ved salg av eiendom.

21. SAMTLIGE NØKLER til eiendommen som selger er i besittelse av skal overleveres kjøper på overtakelsen, herunder nøkler til eventuelle boder, uthus, garasjeportåpner e.l. Låses boder, uthus e.l. med hengelås, skal lås og nøkler til disse medfølge.

22. GARASJEHYLLER, bodhyller, lagringshyller og oppheng til bildekk medfølger såfremt de er fastmontert.

Planter, busker og trær som er plantet på tomten, eller fastmonterte kasser og lignende er en del av eiendommen og medfølger i handelen.

Trygghet for deg som boligkjøper



Derfor bør du ha Boligkjøperforsikring:



1 av 4 finner feil etter overtakelse av ny bolig



Advokaten vet hvilke feil som gir krav mot selger



Vi tar saken, uten økonomisk risiko for deg



Advokathjelp er dyrt når du ikke har Boligkjøperforsikring

Advokatforsikring for boligeiere inkluderer i tillegg:

- Samboeravtale og ektepakt
- Arveoppgjør, testament og fremtidsfullmakt
- Kjøp og håndverkertjenester
- Naboforhold og husleie
- ID-tyveri og nettkrenkelser
- Tilgang til viktige digitale kontrakter
- Husstandsdekning
- Opptil 2 mill. i tvistedekning

Hva koster det?

Andelsbolig og aksjeleilighet	8 900 kr
Selveierleilighet og rekkehus	11 900 kr
Ene-, tomannsbolig og tomt	16 900 kr

Pris gjelder for 5 år.

Advokatforsikring for boligeiere kan bare tegnes samtidig med boligkjøperforsikringen, og koster kun kr 2 800 i tillegg per år.

Egenandel kr 4 000 påløper ved takst, tvist eller 10 timer advokatbistand, avhengig av hva som kommer først

Boligkjøperforsikring tegnes hos eiendomsmegler senest ved kontraktsignering og gir rett til advokathjelp inntil 5 år etter overtakelse. Forsikringen betales som del av oppgjøret ved boligkjøpet. Advokatforsikringen fornyes årlig ved faktura fra HELP.

Har du spørsmål? Kontakt HELP på 22 99 99 99 eller post@help.no. Les mer på help.no.

Ved kjøp av landbrukseieendom, herunder også småbruk, og annen kombinasjonseiendom, begrenser forsikringen seg til våningshuset (kundens primærbolig). Meglerforetaket mottar kr 5 600/5 600/5 900 i kostnadsgodtgjørelse, avhengig av boligtype, samt et tillegg på kr 1 000 ved salg av Advokatforsikring for boligeiere. Vi tar forbehold om pris- og vilkårsendringer. Hvis premien ikke er innbetalt ved overtakelse, vil avtalen bli kansellert. For fullstendig informasjon om dekning og vilkår, se help.no.



9 av 10

boligselgere kjøper
boligselgerforsikring

Boligselgerforsikring

- så du kan føle deg trygg

Undersøkelser viser at én av fem boligkjøpere reklamerer etter kjøp av brukt bolig. I mange tilfeller skyldes det feil eller mangler som først blir oppdaget etter overtakelsen. Selger du uten boligselgerforsikring risikerer du å bli holdt økonomisk ansvarlig. Det kan føre til krav om prisavslag, erstatning eller i verste fall heving av kjøpet.

Med boligselgerforsikring kan du senke skuldrene når salget er gjennomført. Kommer det krav eller klager, er det vi i Fremtind som håndterer saken for deg og som kan utbetale erstatning til kjøper.

Hvorfor boligselgerforsikring?


- gjelder fra budaksept og inntil fem år etter overtakelse
- gjelder skjulte feil og mangler som kjøperen ikke kunne forvente
- dekker krav om prisavslag, erstatning eller heving opptil boligens salgssum, maks 14 millioner kroner
- gir deg profesjonell hjelp fra erfarne advokater og jurister i Fremtind

Prisoversikt

Boligtype/Eierform	Beskrivelse	Pris	Minimumspris	Maksimalpris
Andels- og aksjeboliger	Alle typer andels-/aksjebolig inkl. enebolig og hytte/fritidsbolig.	2,5 ‰	4 200 kr	31 000 kr
Selveierleilighet, eierseksjon og fritidsleilighet Tomannsbolig/ flermannsbolig/ rekkehus	Alle typer seksjonsbolig <i>unntatt</i> enebolig	4,3 ‰	6 500 kr	37 000 kr
Enebolig Tomannsbolig/ flermannsbolig/ rekkehus	Alle typer boliger med eget gnr./bnr <i>inkl.</i> enebolig med snr.	5,6 ‰	12 000 kr	62 000 kr
Hytte	Alle typer hytte (frittliggende og knyttet sammen i rekke) med gnr./bnr./snr./f.nr.	6,2 ‰	9 600 kr	62 000 kr
Tomt	Alle typer tomt	5,6 ‰	10 000 kr	62 000 kr

Fremtind

www.fremtind.no



Et hjem er mer verdt enn et hus, og et hus er mer enn bare vegger.

Det er et sted for å skape gode minner
preget av trivsel, omsorg og trygghet.

For oss som jobber med folks hjem hver
eneste dag, er det naturlig å engasjere oss
sammen med SOS-barnebyer for å gi flere
barn et trygt og godt hjem.

For hvert hjem vi formidler, gir vi derfor
100 kroner til SOS-barnebyers arbeid.

aktiv. +  SOS
BARNEBYER

Forbrukerinformasjon om budgivning



Sist oppdatert med virkning fra 1. juli 2025, i forbindelse med ikrafttredelse av endringer i eiendomsmeglingsloven.

Informasjonen er utarbeidet av Forbrukerrådet, Advokatforeningen ved Lovutvalget for eiendomsmegling, Eiendom Norge og Norges Eiendomsmeglerforbund, på grunnlag av bl.a. eiendomsmeglingsloven § 6-8.

Nedenfor gis en oversikt over de retningslinjer som anbefales ved budgivning på eiendommen. Avslutningsvis gis også en kort oversikt over de viktigste rettsreglene tilknyttet budgivning.

Før det legges inn bud på eiendommen oppfordres budgiver til å sette seg inn i all relevant informasjon om eiendommen, herunder salgsoppgave og tilstandsrapport.

GJENNOMFØRING AV BUDGIVNING:

1. Alle bud skal inngis skriftlig til megler, som formidler disse videre til selger. Med skriftlige bud menes også elektroniske meldinger som e-post og SMS når informasjonen i disse er tilgjengelig også for ettertiden. Kravet til skriftlighet gjelder også budforhøyelser, og motbud (bud fra selger), aksept eller avslag fra selger. Før formidling av bud til selger skal megler innhente gyldig legitimasjon og signatur fra budgiver. Kravet til legitimasjon og signatur er oppfylt for budgivere som benytter e-signatur som f.eks. BankID eller MinID.

2. Et bud bør inneholde eiendommens adresse (eventuelt gnr/bnr), kjøpesum, budgivers kontaktinformasjon, finansieringsplan, akseptfrist, overtakelsesdato og eventuelle forbehold som for eksempel usikker finansiering, salg av nåværende bolig ol. Normalt vil ikke et bud med forbehold bli akseptert før forbeholdet er avklart. Konferer gjerne med megler før bud inngis.

3. Megler skal legge til rette for en forsvarlig avvikling av budrunden. I forbrukerforhold (dvs. der selger er forbruker) skal megleren ikke formidle bud med kortere akseptfrist enn kl. 12.00 første virkedag etter siste annonserte visning. Etter denne fristen bør budgivere ikke sette en kortere akseptfrist enn at megler har mulighet til, så langt det er nødvendig, å orientere selger, budgivere og øvrige interessenter om bud og forbehold. Dersom bud inngis med en frist som åpenbart er for kort til at megleren kan avvikle budrunden på en forsvarlig måte som sikrer selger og interessenter et tilstrekkelig grunnlag

for sine handlingsvalg, vil megler fraråde budgiver å stille slik frist.

4. Megler skal ikke formidle bud med forbehold om at budet eller forbehold i budet skal holdes skjult (hemmelig) for andre budgivere og interessenter.

5. Megleren vil uoppfordret gi sin vurdering av det enkelte bud overfor selger, når budet er gitt innenfor fristene i punkt 3.

6. Megleren skal, så langt det er nødvendig og mulig, holde budgiverne skriftlig orientert om mottatte bud, herunder budets størrelse, forbehold og akseptfrist. Megler skal så snart som mulig bekrefte skriftlig overfor budgivere at budene deres er mottatt. For øvrig vil megler, på forespørsel fra andre, opplyse om aktuelle bud på eiendommen, herunder relevante forbehold.

7. Kopi av budjournal skal gis til kjøper og selger uten ugrunnet opphold etter at handel er kommet i stand. Dersom det er viktig for budgiver å bevare sin anonymitet, bør budet formidles gjennom fullmektig.

8. Etter at handel har kommet i stand, eller dersom en budrunde avsluttes uten at handel er kommet i stand, kan en budgiver kreve kopi av budjournalen i anonymisert form.

VIKTIGE AVTALERETTSLIGE FORHOLD:

1. Det eksisterer ingen angrerett ved salg/kjøp av fast eiendom.

2. Når et bud er inngitt til megler og innholdet i budet er formidlet til selger (slik at selger har fått kunnskap om budet), kan budet ikke kalles tilbake. Budet er da bindende for budgiver frem til akseptfristens utløp, med mindre budet før denne tid avslås av selger eller budgiver får melding om at eiendommen er solgt til en annen. Man bør derfor ikke gi bud på flere eiendommer samtidig dersom man ikke ønsker å kjøpe flere enn en eiendom.

3. Selger står fritt til å forkaste eller akseptere ethvert bud, og er for eksempel ikke forpliktet til å akseptere høyeste bud.

4. Når en aksept av et bud har kommet frem til budgiver innen akseptfristens utløp er det inngått en bindende avtale.

5. Husk at et eventuelt bud fra selger til kjøper (såkalte «motbud»), avtalerettslig er et bindende tilbud som medfører at det foreligger en avtale om salg av eiendommen dersom budet i rett tid aksepteres av kjøper.

For eiendommen:

Adresse: Kråkerøyveien 160A
1675 KRÅKERØY

Meglerforetak: Aktiv Eiendomsmegling
Saksbehandler: Andreas Strandli-Halvorsen

Telefon: 928 96 443
E-post: andreas.strandli-halvorsen@aktiv.no

Oppdragsnummer:

Undertegnede gir herved følgende bud på ovennevnte eiendom:

Kjøpesum: Kr. _____**Beløp med bokstaver:** Kr. _____

+ omkostningert iht. opplysninger i salgsoppgaven

Dette budet er bindende for undertegnede frem til og med den: _____ Kl. _____

Dersom annet ikke er angitt gjelder budet til kl. 15.00 første virkedag etter siste annonserte visning. I forbrukerforhold vil bud med kortere akseptfrist enn til kl. 12.00 første virkedag etter siste annonserte visning ikke bli viderefordlet til selger.

Eventuelle forbehold: _____

Undertegnede er kjent med at selger står fritt til å godta eller forkaste ethvert bud. Likeledes er undertegnede klar over at budet er bindende for budgiver når det er kommet til selgers kunnskap. Handelen er juridisk bindende for begge parter dersom budet aksepteres innen akseptfristen. Undertegnede er kjent med at budjournalen vil bli forelagt kjøper og selger når handel er sluttet.

Ønsket overtakelsesdato: _____

Budet baseres på opplysninger og salgsvilkår som fremkommer av salgsoppgave datert: _____

Kjøpet vil bli finansiert slik:

Låneinstitusjon: _____ Referanse og tlf nr.: _____

Lånt kapital: _____ Kr.: _____

Egenkapital: _____ Kr.: _____

Totalt: _____ Kr.: _____

Egenkapital består av: Salg av nåværende bolig eller fast eiendom Disponibelt kontantbeløp (bankinnskudd)Jeg gir bud som: Forbruker Ledd i næringsvirksomhet / juridisk person (selskap)Jeg samtykker til bruk av elektronisk kommunikasjon: Ja Nei

Navn: _____

Navn: _____

Fødselsnr. (11 siffer): _____

Fødselsnr. (11 siffer): _____

Adresse: _____

Adresse: _____

Postnr.: _____ Sted: _____

Postnr.: _____ Sted: _____

Tlf.: _____ E-post: _____

Tlf.: _____ E-post: _____

Dato.: _____ Sign: _____

Dato.: _____ Sign: _____

Kopi av legitimasjon

Kopi av legitimasjon

aktiv.
Tar deg videre